

CLASSIFICATIE

DATUM

PAGINA

D0 - Interne Informatie

april 2024

1 van 14

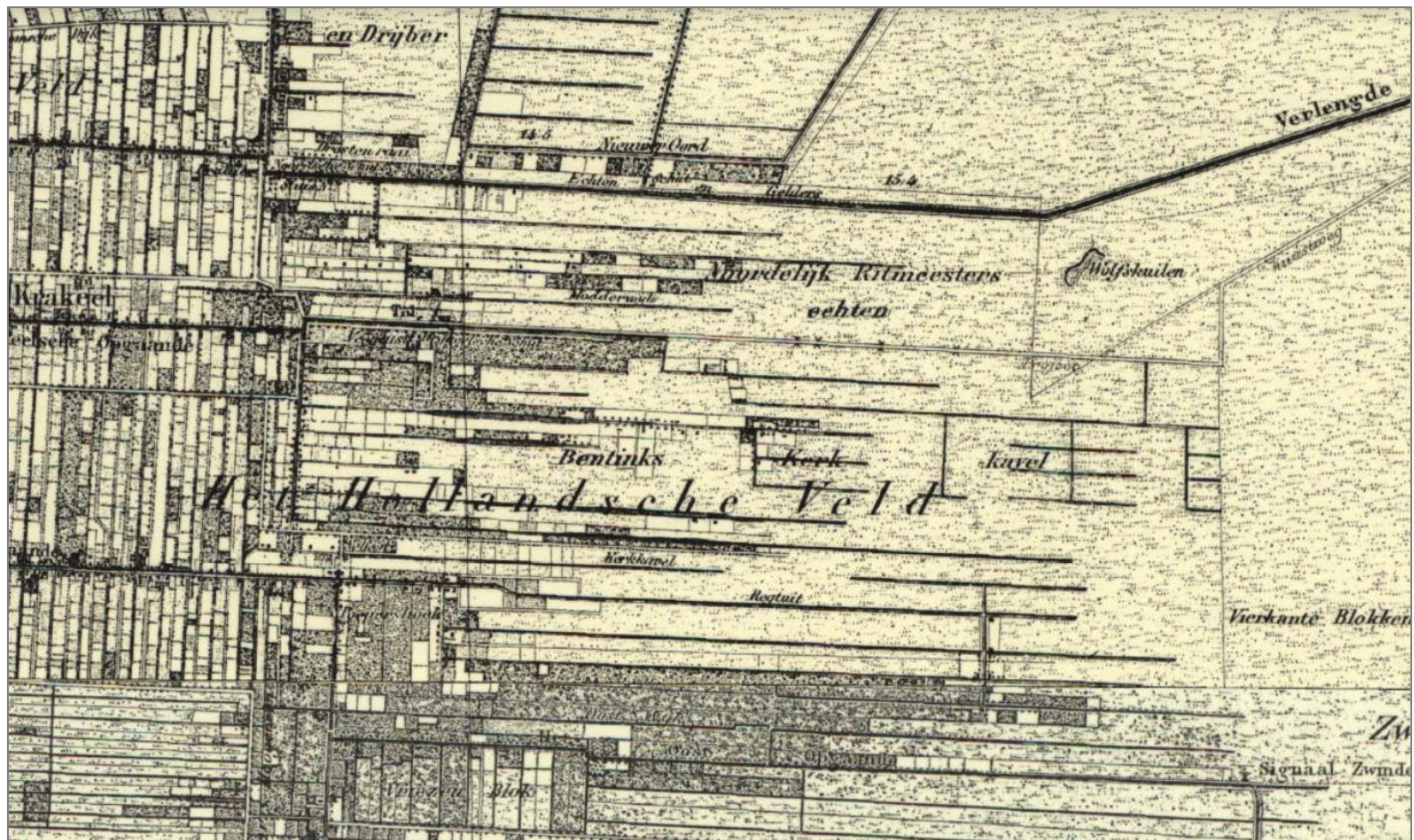
BIJLAGE A – HISTORISCH KAARTMATERIAAL
MER DRENTS OVERIJSSELSE NETVERSTERKING DON OOST

Inhoudsopgave

1. Bossen van Hollandscheveld	3
1.1 Figuur 4.4a Uitsnede historische topografische kaart 1875	3
1.2 Figuur 4.4b Uitsnede historische topografische kaart 1925	4
1.3 Figuur 4.5a Uitsnede historische topografische kaart 1975	5
1.4 Figuur 4.5b Uitsnede historische topografische kaart 2022	6
2. Deelproject 3 – gebiedsniveau	7
2.1 Figuur 4.9a Uitsnede historische topografische kaart 1897	7
2.2 Figuur 4.9b Uitsnede historische topografische kaart 1905	8
3. Deelproject 1 - objectniveau	9
3.1 Figuur 4.10a Uitsnede historische topografische kaart 2022	9
3.2 Figuur 4.10b Uitsnede historische topografische kaart 1920	10
4. Deelproject 2 - objectniveau	11
4.1 Figuur 4.11a Uitsnede historische topografische kaart 2022	11
4.2 Figuur 4.11b Uitsnede historische topografische kaart 1920	12
5. Deelproject 3 - objectniveau	13
5.1 Figuur 4.12a Uitsnede historische topografische kaart 2022	13
5.2 Figuur 4.12b Uitsnede historische topografische kaart 1920	14

1. Bossen van Hollandscheveld

1.1 Figuur 4.4a | Uitsnede historische topografische kaart 1875



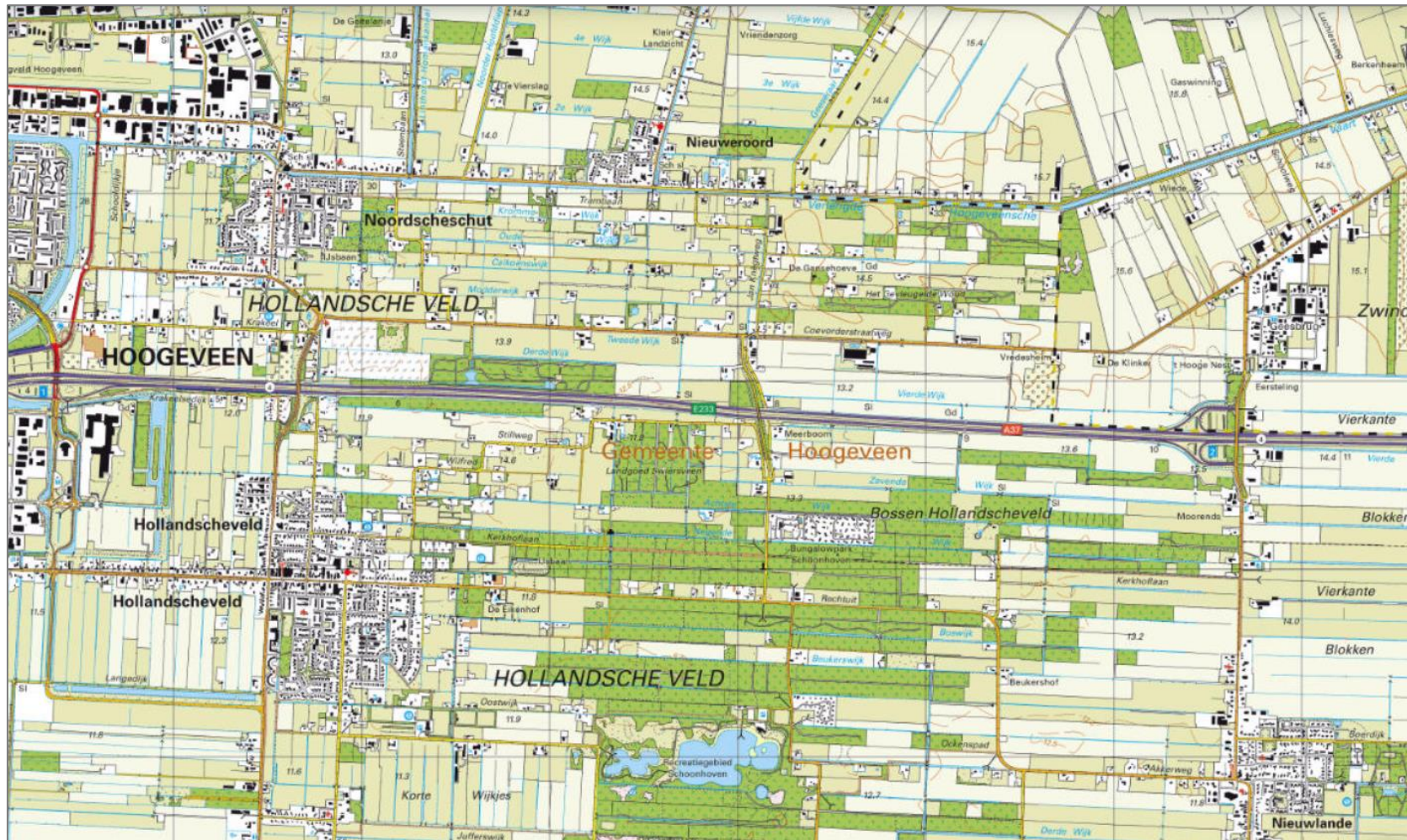
1.2 Figuur 4.4b | Uitsnede historische topografische kaart 1925



1.3 Figuur 4.5a | Uitsnede historische topografische kaart 1975



1.4 Figuur 4.5b | Uitsnede historische topografische kaart 2022



2. Deelproject 3 – gebiedsniveau

2.1 Figuur 4.9a | Uitsnede historische topografische kaart 1897

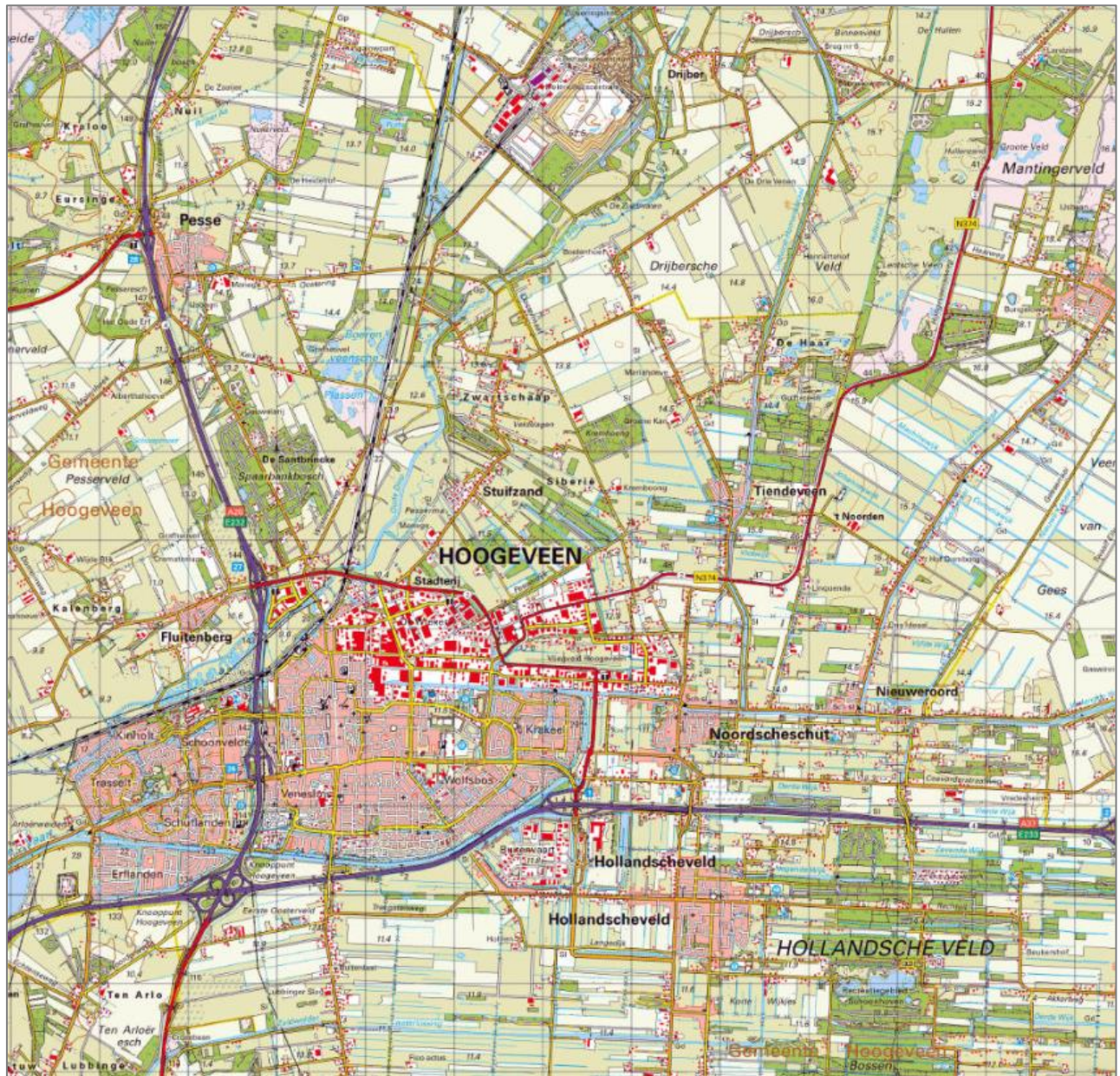


2.2 Figuur 4.9b | Uitsnede historische topografische kaart 1905



3. Deelproject 1 - objectniveau

3.1 Figuur 4.10a | Uitsnede historische topografische kaart 2022



3.2 Figuur 4.10b | Uitsnede historische topografische kaart 1920

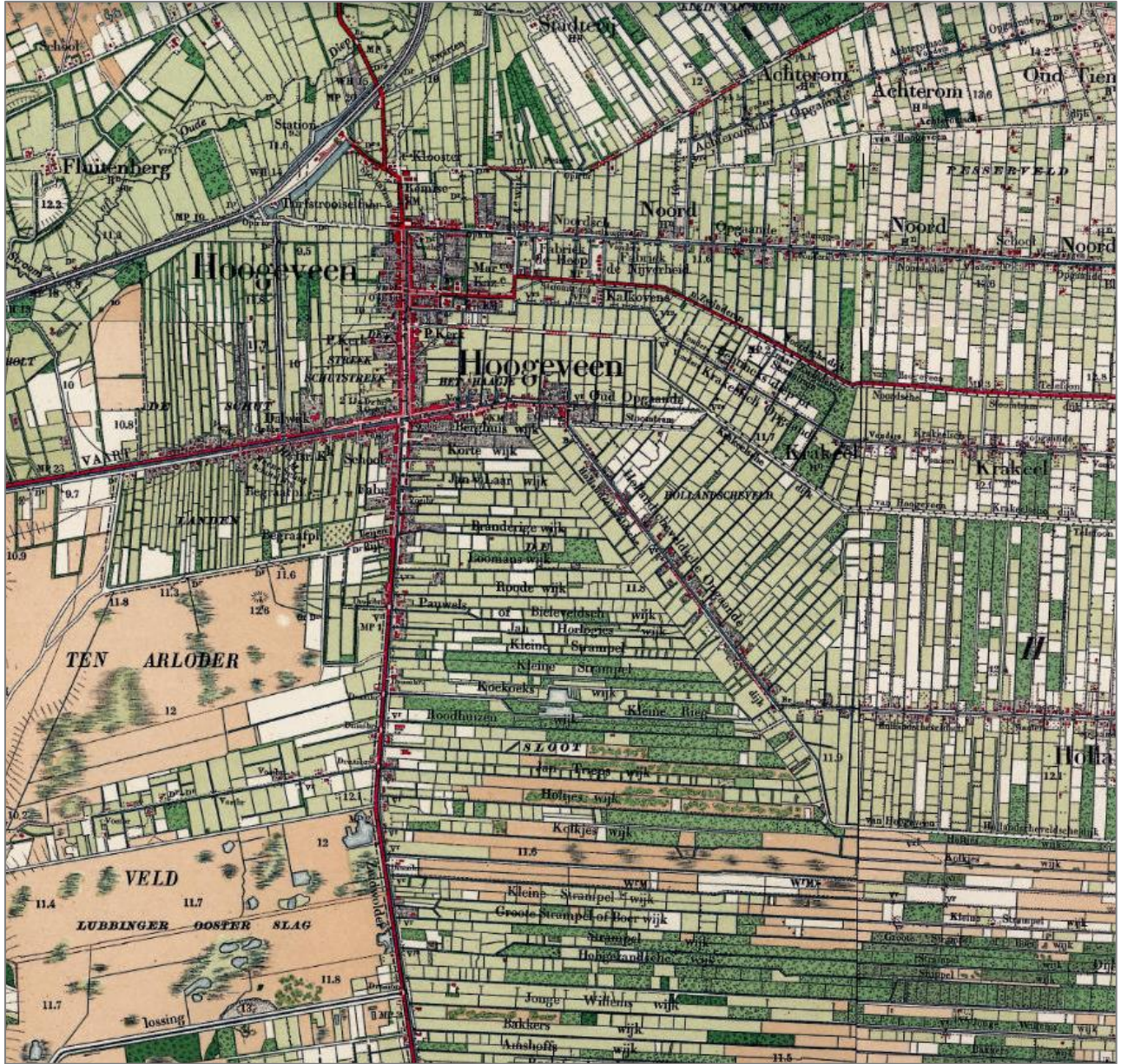


4. Deelproject 2 - objectniveau

4.1 Figuur 4.11a | Uitsnede historische topografische kaart 2022

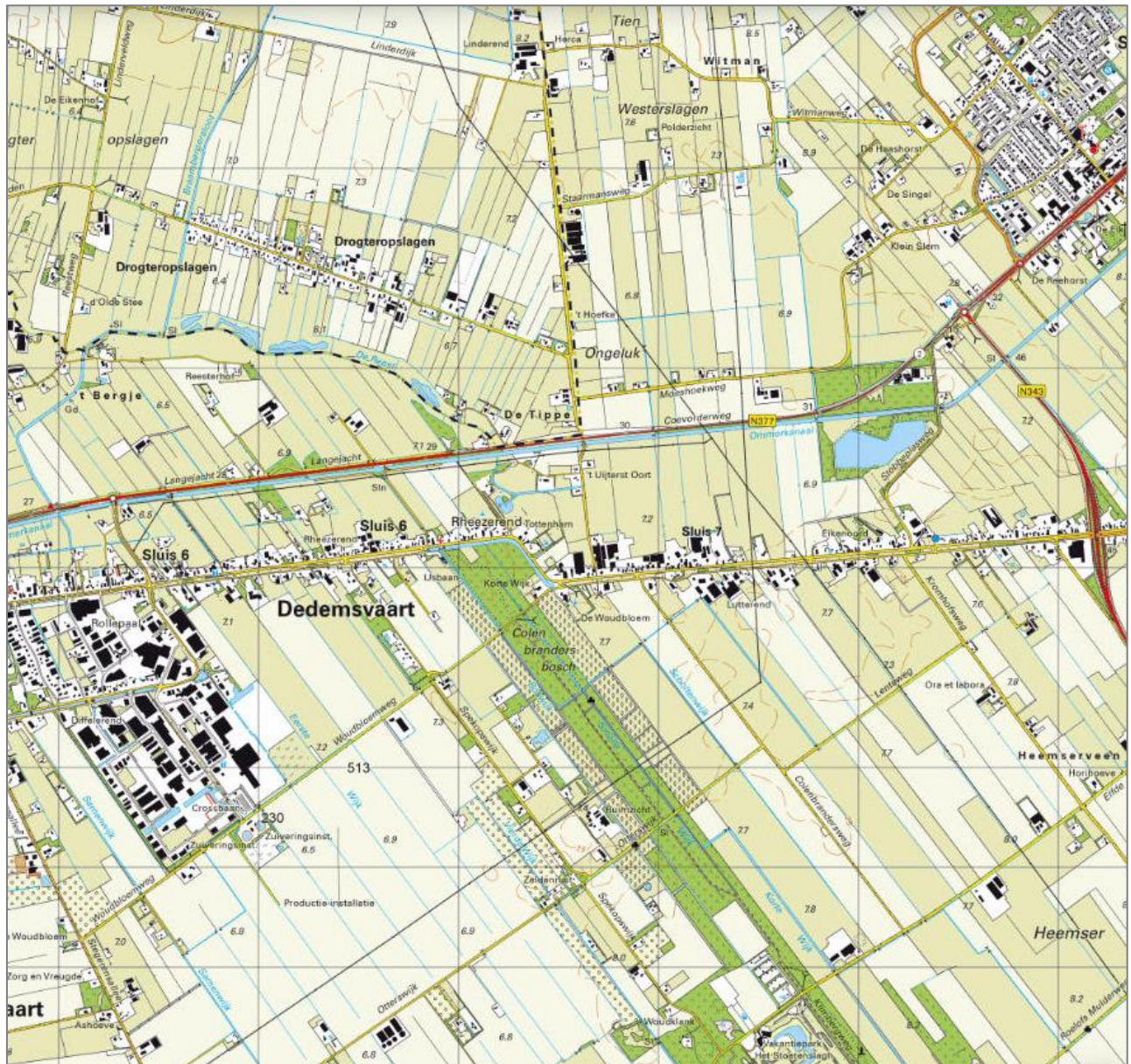


4.2 Figuur 4.11b | Uitsnede historische topografische kaart 1920



5. Deelproject 3 - objectniveau

5.1 Figuur 4.12a | Uitsnede historische topografische kaart 2022



5.2 Figuur 4.12b | Uitsnede historische topografische kaart 1920

