

Dit document bevat rekenresultaten van AERIUS Calculator. Het betreft de hoogst berekende stikstofbijdragen per stikstofgevoelig Natura 2000-gebied, op basis van rekenpunten die overlappen met habitattypen en/of leefgebieden die aangewezen zijn in het kader van de Wet natuurbescherming, gekoppeld aan een aangewezen soort, of nog onbekend maar mogelijk wel relevant.

De berekening op basis van stikstofemissies gaat uit van de componenten ammoniak ( $\text{NH}_3$ ) en/of stikstofoxide ( $\text{NO}_x$ ).

Wilt u verder rekenen of gegevens wijzigen? Importeer de pdf dan in Calculator. Voor meer toelichting verwijzen wij u naar de website [www.aerius.nl](http://www.aerius.nl).

Berekening Tracé Noord stage4 CS Azieweg armoer weg

- ▶ Kenmerken
- ▶ Samenvatting emissies
- ▶ Depositieresultaten
- ▶ Gedetailleerde emissiegegevens

Verdere toelichting over deze PDF kunt u vinden in een bijbehorende leeswijzer. Deze leeswijzer en overige documentatie is te raadplegen via:  
<https://www.aerius.nl/handleidingen-en-leeswijzers>.

# AERIUS CALCULATOR

## Contact

Rechtspersoon	Inrichtingslocatie
---------------	--------------------

Porthos	-, - -
---------	--------

## Activiteit

Omschrijving	AERIUS kenmerk
--------------	----------------

Porthos - Noord variant CS Aziëweg	S1931Tg2Mq5C
---------------------------------------	--------------

Datum berekening	Rekenjaar	Rekenconfiguratie
------------------	-----------	-------------------

09 april 2020, 11:06	2025	Berekend voor natuurgebieden
----------------------	------	------------------------------

## Totale emissie

Situatie 1
------------

NOx	900,99 kg/j
-----	-------------

NH <sub>3</sub>	1,10 kg/j
-----------------	-----------

## Resultaten

Hectare met  
hoogste bijdrage  
(mol/ha/j)

Natuurgebied
--------------

Uw berekening heeft geen depositieresultaten opgeleverd boven 0,00 mol/ha/jr.

## Toelichting

Beoordeling aspect stikstofdepositie /  
Noord variant CS Aziëweg: operationele fase

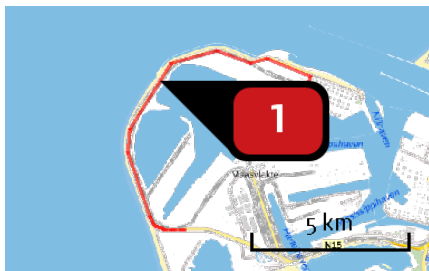
Locatie  
Tracé Noord  
stage4 CS Azieweg  
armoer weg



Emissie  
Tracé Noord  
stage4 CS Azieweg  
armoer weg

Bron Sector		Emissie NH <sub>3</sub>	Emissie NO <sub>x</sub>
1	Verkeer in plangebied Wegverkeer   Buitenwegen	1,10 kg/j	20,99 kg/j
2	Installaties P18-A Mobiele werktuigen   Bouw en Industrie	-	872,00 kg/j
3	Helicopterroute Luchtverkeer   Stijgen	-	8,00 kg/j
4	Varen schepen Scheepvaart   Zeescheepvaart: Zeeroute	-	-

Emissie  
(per bron)  
Tracé Noord  
stage4 CS Azieweg  
armoer weg



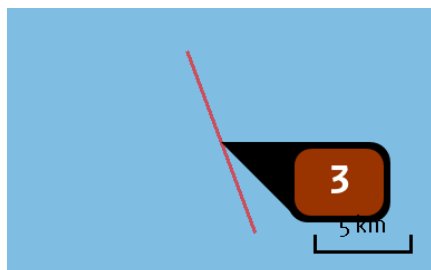
Naam **Verkeer in plangebied**  
 Locatie (X,Y) **58260, 444277**  
 NOx **20,99 kg/j**  
 NH3 **1,10 kg/j**

Soort	Voertuig	Aantal voertuigen	Stof	Emissie
Standaard	Middelzwaar vrachtverkeer	2,0 / etmaal	NOx NH3	15,69 kg/j < 1 kg/j
Standaard	Licht verkeer	6,0 / etmaal	NOx NH3	5,30 kg/j < 1 kg/j

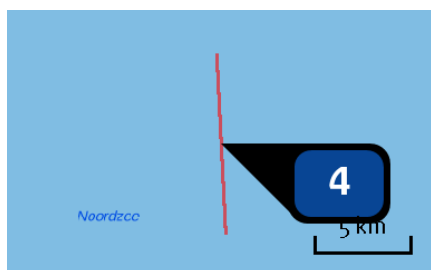


Naam **Installaties P18-A**  
 Locatie (X,Y) **55858, 460947**  
 NOx **872,00 kg/j**

Voertuig	Omschrijving	Brandstof verbruik (l/j)	Uitstoot hoogte (m)	Spreading (m)	Warmte inhoud (MW)	Stof	Emissie
AFW	Kraan P18-A		15,0	4,0	0,0	NOx	234,00 kg/j
AFW	Stroomgenerator G-1701-A		15,0	4,0	0,0	NOx	202,00 kg/j
AFW	Stroomgenerator G1701-B		15,0	4,0	0,0	NOx	202,00 kg/j
AFW	Microturbine SK-1702		15,0	4,0	0,0	NOx	55,00 kg/j
AFW	Evt: putonderhoud zoals slickline		15,0	4,0	0,0	NOx	179,00 kg/j



Naam **Helicopterroute**  
 Locatie (X,Y) **54109, 465624**  
 Uitstoothoogte **400,0 m**  
 Warmteinhoud **0,100 MW**  
 Temporele variatie **Continue emissie**  
 NOx **8,00 kg/j**



Naam **Varen schepen**  
 Locatie (X,Y) **56079, 456273**

Scheepstype	Omschrijving	Aantal bezoeken	Stof	Emissie
Sleepboten, werkschepen en overige GT: 100-1599	Sleepboten en bevoorradingschepen	22 / jaar		

## Disclaimer

Hoewel verstrekte gegevens kunnen dienen ter onderbouwing van een vergunningaanvraag, kunnen er geen rechten aan worden ontleend. De eigenaar van AERIUS aanvaardt geen aansprakelijkheid voor de inhoud van de door de gebruiker aangeboden informatie. Bovenstaande gegevens zijn enkel bruikbaar tot er een nieuwe versie van AERIUS beschikbaar is. AERIUS is een geregistreerd handelsmerk in Europa. Alle rechten die niet expliciet worden verleend, zijn voorbehouden.

## Rekenbasis

Deze berekening is tot stand gekomen op basis van:

AERIUS [versie 2019A\\_20200403\\_6c571f9654](#)

Database [versie 2019A\\_20200403\\_6c571f9654](#)

Voor meer informatie over de gebruikte methodiek en data zie:

<https://www.aerius.nl/nl/factsheets/release/aerius-calculator-2019A>