Rijkswaterstaat
Ministerie van Infrastructuur en Milieu

Akoestisch onderzoek OTB/MER A4 Haaglanden-N14

Deelrapport Specifiek

Wet milieubeheer

Datum 26 maart 2020
Status Definitief 5.0

Colofon

Uitgegeven door	Ministerie van Infrastructuur en Waterstaat Rijkwaterstaat West-Nederland Zuid
Informatie	Boompjes 200, 3011 XD Rotterdam Postbus 2232, 3500 GE Utrecht Telefoon 088 - 797 05 00
Uitgevoerd door	FLOW4
Datum	26-03-2020
Status	Definitief
Versienummer	5.0
Versie sjabloon	6.0

Inhoud

1 Inleiding en onderzoeksmethode—6
1.1 Indeling van dit rapport—6

2 Verkeers- en andere brongegevens—8
2.1 Maatgevend jaar na realisatie project—8
2.2 Het nieuwe ontwerp—8
2.3 Brongegevens rijkswegen—8
2.4 Verkeersintensiteiten hoofdweg—8
2.5 Wegdekverhardingen—10
2.6 Snelheden—10
2.7 Geluidschermen en –wallen—10
2.8 Gegevens overige geluidsbronnen—12
2.8.1 Vliegtuiglawaai van Rotterdam The Hague Airport—13
2.8.2 Onderliggend wegennet—13
2.8.3 Spoorwegen en spoorwegemplacementen—13
2.8.4 Industrieterreinen—14

3 Akoestisch rekenmodel—15
3.1 Gebruikte rekenmethoden—15
3.2 Ligging van de weg en overige bronnen—15
3.3 Parameters wegdekverharding—15
3.4 Bodemgebieden—15
3.5 Bebouwing—15
3.6 Nieuwe ontwikkelingen—15
3.7 Stiltegebieden en natuurgebieden—18
3.8 Niet geluidsgevoelige objecten—20
3.9 Kaarten met informatie uit het geluidmodel—22
3.10 Inzien geluidmodel—22

4 Geluidbelastingen—23
4.1 Onderzoeksgebieden t.o.v. projectgrenzen—23
4.2 Toegestane geluidbelasting bij de geluidsgevoelige objecten—27
4.3 Nog benodigde sanering binnen projectgrenzen—28
4.4 Toets projecteffect—29

5 Afweging doelmatige geluidmaatregelen—31
5.1 Inleiding afweging doelmatige geluidmaatregelen—31
5.2 Onderzoeksgebieden na bronmaatregelen—35
5.3 Afweging overdrachtsmaatregelen—36
5.3.1 Aanvullende voorwaarde gesteld vanuit het Vormgevings- en Inpassingsplan—37
5.3.2 Westvliet en Leidschendam—39
5.3.3 De Rivieren en De Lanen, De Velden en De Vissen en de Stompwijksche Vaart—46
5.3.4 Bosweide—53
5.3.5 Steenvoorde—57
5.3.6 Zonneveld—62
5.3.7 Sion—68
5.3.8 Harnasch noord—74
5.3.9 Harnasch zuid en Ommedijk—81
5.3.10 Peulwijk-West—88
5.3.11 N223 en omgeving—91

5.3.12 Hodenpijl—95
5.3.13 Schipluiden—99
5.3.14 Buitenhof—100
5.3.15 Tanthof—106
5.3.16 De Zweth west—111
5.3.17 De Zweth oost—113
5.3.18 De Zweth zuidwest—115

6 Ontwikkeling geluidbelasting bij niet geluidgevoelige objecten—117

7 Ontwikkeling geluidbelasting bij stiltegebieden—119

8 Samenloop met geluidbelastingen van andere bronnen (cumulatie)—120
8.1 Cumulatie met rijkswegen—120
8.2 Cumulatie met andere bronnen—120

9 Maatregelen ter voorkoming/beperking van een overschrijdingsbesluit—125

10 Doelmatig maatregelpakket en overgebleven knelpunten—126
10.1 Doelmatig maatregelpakket—126
10.2 Overgebleven knelpunten—127

Bijlage A Verkeersintensiteiten registersituatie en projectsituatie 2038—128

Bijlage B Basisberekeningen geluidbelastingen op geluidsgevoelige objecten—129

Bijlage C Resultaten maatregelberekeningen—130

Bijlage D Resultaten voor geluidsgevoelige objecten waarvoor na uitvoering van het project onderzoek naar de binnenwaarde nodig kan zijn—131

Bijlage E Kaartbladen—132

Bijlage F Verslag cumulatie andere bronbeheerder—133

1 Inleiding en onderzoeksmethode

1.1 Indeling van dit rapport

Het akoestisch onderzoek ligt ten grondslag aan het OTB/MER A4 Haaglanden-N14. Op grond van de resultaten van het akoestisch onderzoek zijn de geluidmaatregelen bepaald die in het (O)TB worden opgenomen.

De rapportages van de akoestische onderzoeken bestaan uit meerdere onderdelen. In onderstaand schema is de plaats van deze onderzoeken in het Tracébesluit weergegeven en wordt de samenhang tussen de verschillende rapporten getoond.

Schematisch overzicht indeling rapportage
In het volgende schema is de samenhang tussen de verschillende (deel)rapporten weergegeven.

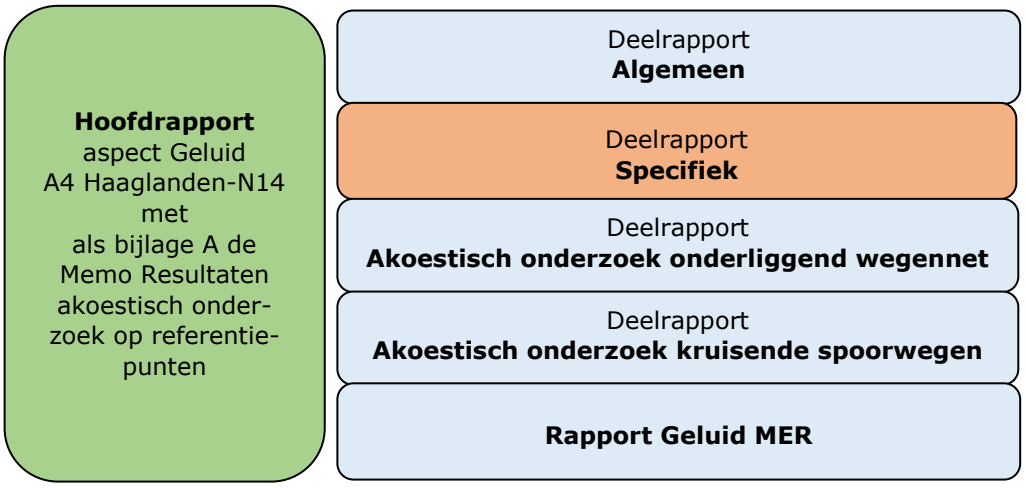

Figuur 1 Samenhang tussen de akoestische (deel)rapporten. Het rapport dat voor u ligt is oranje gekleurd. De akoestische rapportage is "input" voor het Tracébesluit.

Voorliggend rapport is het *Deelrapport Specifiek* waarin in detail wordt ingegaan op de berekeningsresultaten van het akoestisch onderzoek op woningniveau en de afweging van de geluidbeperkende maatregelen voor de rijkswegen. In dit rapport zijn tevens de invoergegevens voor het geluidmodel gedetailleerd beschreven.

Indeling per hoofdstuk
In hoofdstuk 2 worden de gegevens en de herkomst van deze gegevens beschreven die ten grondslag liggen aan het onderzoek. Het gaat hierbij om verkeersintensiteiten, wegdekverhardingen en snelheden. In bijlage A zijn deze gegevens gedetailleerd opgenomen.

In hoofdstuk 3 worden de akoestische rekenmodellen besproken: de wegligging en de modellering van de directe omgeving van de weg, zoals de ligging van woningen en andere geluidgevoelige objecten.

In hoofdstuk 4 zijn de belangrijkste resultaten van het onderzoek van de toetsing van het project aan de geldende geluidproductieplafonds opgenomen en is bepaald wat de omvang van het onderzoeksgebied voor het gedetailleerde onderzoek moet zijn.

In hoofdstuk 5 is het onderzoek naar doelmatige maatregelen beschreven. Hierbij is per gemeente voor de afzonderlijke gebieden beschreven hoe het onderzoek naar doelmatige maatregelen is uitgevoerd en welke maatregelen daar doelmatig zijn.

De ontwikkeling van de geluidbelasting voor de niet-geluidgevoelige objecten is opgenomen in hoofdstuk 6.

In hoofdstuk 7 is de ontwikkeling van het geluid in stiltegebieden beschreven. Voor overige natuurgebieden wordt verwezen naar het *Deelrapport Natuur.*

Hoofdstuk 8 beschrijft de cumulatie met andere relevante geluidbronnen, zoals lokale wegen en enkele spoorwegen.

In hoofdstuk 9 is beschreven of er geluidsgevoelige objecten zijn waar de geluidbelasting in de toekomstige situatie (verder) toeneemt tot boven de maximale waarde van 65 dB.

Hoofdstuk 10 geeft een samenvattend beeld van alle te nemen maatregelen en de overgebleven knelpunten.

In dit *Deelrapport specifiek* zijn de volgende bijlagen opgenomen:

Bijlage A Verkeersintensiteiten registersituatie en projectsituatie 2038
In Bijlage A zijn de gehanteerde verkeersintensiteiten opgenomen die als uitgangspunt dienen voor de geluidsberekeningen.

Bijlage B Basisberekeningen geluidbelastingen op geluidsgevoelige objecten
Voor elk geluidsgevoelig object binnen de onderzoeksgebieden is de geluidbelasting berekend waarmee is bepaald of er sprake is van een knelpunt.

Bijlage C Resultaten maatregelberekeningen
Voor de objecten waar in de projectsituatie een overschrijding van de toetswaarde optreedt en maatregelen moeten worden afgewogen zijn extra varianten berekend. Voor deze varianten is in Bijlage C de geluidbelasting bij de objecten gegeven.

Bijlage D Resultaten op alle bouwlagen voor geluidsgevoelige objecten waarvoor na uitvoering van het project onderzoek naar de binnenwaarde nodig kan zijn
In Bijlage D is voor die geluidsgevoelige objecten, waar sprake is van een knelpunt na het treffen van alle maatregelen, de geluidbelasting gegeven voor elke bouwlaag ten behoeve van het onderzoek naar de binnenwaarde.

Bijlage E Kaartbladen
In deze bijlage zijn vele kaartbladen opgenomen met gegevens over de gehanteerde snelheden, wegdekken in de registersituatie en de projectsituatie maar ook de geadviseerde maatregelen en de objecten waar na het treffen van de geluidsmaatregelen nog een overschrijding resteert.

2 Verkeers- en andere brongegevens

In het onderzoek zijn diverse (digitale) gegevens gebruikt, dit hoofdstuk gaat hier op in.

2.1 Maatgevend jaar na realisatie project

De geluidberekeningen voor de te wijzigen hoofdweg zijn uitgevoerd voor 2038. Dit is 10 jaar na realisatie van het project.

2.2 Het nieuwe ontwerp

Het nieuwe ontwerp is vastgelegd op de detailkaarten behorende bij het (Ontwerp) Tracébesluit A4 Haaglanden – N14. De volgende bronbestanden zijn gebruikt bij het opbouwen van het geluidmodel van de plansituatie:

- xr-a4-n-sit-we_ontwerpl_305.dwg;
- xr-a4-n-sit-we_ontwerpr_305.dwg;
- xr-n14-n-sit-we_ontwerp_303.dwg;
- xr-a4-n-sit-we_ontwerp own_304.dwg;
- 20200109 GLD model versie 303.

Voor het hoogteverloop van de weg en de omgeving ervan is gebruik gemaakt van het DTB (Digitale Topografische Bestande) via een download van november 2018.

2.3 Brongegevens rijkswegen

De brongegevens van de rijkswegen voor de berekening van de geluidbelasting in de situatie bij volledige benutting van de geldende geluidproductieplafonds (GPP's) zijn ontleend aan het Geluidregister voor wegverkeer.

In dit rapport zijn de brongegevens van het Geluidregister niet nader beschreven, deze gegevens zijn via het internet te raadplegen in het interactieve Geluidregister[1]. De gegevens zijn afkomstig van een download van 9 september 2019. Deze gegevens zijn nadien niet meer gewijzigd.

De fysieke wijzigingen van de rijkswegen hebben betrekking op de volgende trajecten:

- A4 km 42,7 tot km 61,0;
- N14 km 12,9 tot km 13,1 (t.p.v. Heuvellaan en de Monseigneur van Steelaan), en;
- N14 km 13,4 tot km 13,6 (t.p.v. Prins Bernardlaan en de Noordsingel).

In dit deelrapport worden de nieuwe brongegevens voor het gebied met de fysieke wijzigingen beschreven.

2.4 Verkeersintensiteiten hoofdweg

De verkeersintensiteiten, die in de berekeningen voor de dag-, avond of nachtperiode worden gebruikt, worden uitgedrukt in het gemiddeld aantal motorvoertuigen dat in de betreffende etmaalperiode per uur over de weg rijdt (gemiddeld over het jaar).
Deze verkeersintensiteiten verschillen per wegvak. Daarnaast wordt er een onderverdeling gemaakt naar lichte, middelzware en zware voertuigen (personenauto’s, lichte vrachtwagens en zware vrachtwagens).

[1] *Zie http://www.rws.nl/wegen/wetten-regels-en-vergunningen/geluid-langs-rijkswegen/Geluidregister.aspx*

Afhankelijk van het aantal rijstroken van de hoofdweg, zijn de verkeersintensiteiten voor de verschillende situaties in de geluidmodellen bovendien toebedeeld aan één of meer rijlijnen per rijrichting. Deze opdeling van de verkeersintensiteiten in etmaalperioden, voertuigcategorieën en rijlijnen is toegelicht in het Deelrapport Algemeen.

In Tabel 1 is voor de belangrijkste wegvakken in het onderzoeksgebied aangegeven hoe de verkeersintensiteit zich zal ontwikkelen tussen het jaar 2022 en de projectsituatie 2038. In Figuur 2 is de ligging van deze wegvakken aangegeven.

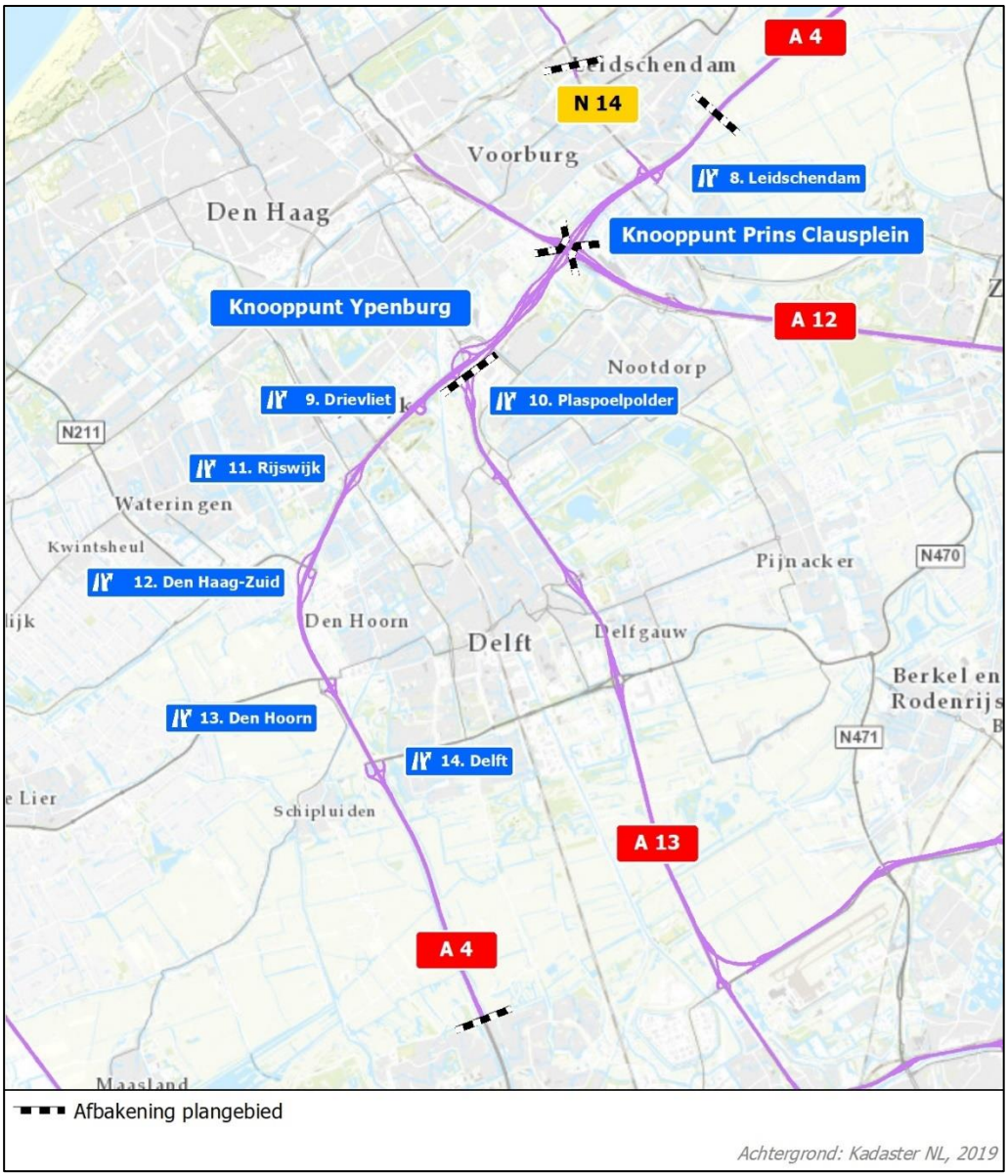

Figuur 2 Ligging plangebied A4 Haaglanden - N14

Tabel 1 Verkeersintensiteiten wegvakken A4 Haaglanden - N14 (weekdaggemiddelde en afgerond op het dichtstbij gelegen 1000-tal)

Wegvak		Totale verkeersintensiteit wegvak		
		Huidig 2022 [mvt/etm]	**Register-situatie [mvt/etm]**	**Project 2038 [mvt/etm]**
A4	Even ten noorden van de N14	160.000	119.000	207.000
A4	Knp. Prins Clausplein - N14	185.000	152.000	242.000
A4	Knp. Ypenburg - Knp. Prins Clausplein	233.000	216.000	298.000
A4	Knp. Ypenburg - Drievliet	155.000	119.000	201.000
A4	Drievliet - Rijswijk	142.000	97.000	195.000
A4	Rijswijk – Den Haag-Zuid	141.000	133.000	191.000
A4	Den Haag-Zuid – Den Hoorn	98.000	94.000	144.000
A4	Den Hoorn - Delft	90.000	96.000	134.000
A4	Ten zuiden van Delft	91.000	118.000	136.000
N14	Ter plaatse van de Prins Bernhardlaan	36.000	48.000	52.000
N14	Ter plaatse van de Heuvelweg	25.000	44.000	42.000

In Bijlage A is een schematische indeling van de wegvakken opgenomen voor de registersituatie en de projectsituatie 2038. Vervolgens zijn de verkeersintensiteiten per voertuigtype en periode van de etmaal in detail opgenomen.

2.5 Wegdekverhardingen

In Bijlage E, kaartset 1, is de wegdekverharding in de registersituatie opgenomen. De wegdekverharding in het Geluidregister bestaat veelal uit ZOAB en tweelaags ZOAB. In Bijlage E, kaartset 3, is de wegdekverharding in de projectsituatie 2038 weergegeven zoals dat voor het akoestisch onderzoek op woningniveau is gehanteerd.

Op toe- en afritten is conform het beleid van Rijkswaterstaat in alle gevallen uitgegaan van een wegdek van DAB. Het toepassen van stillere wegdekken is op deze wegvakken vanuit het oogpunt van beheer en onderhoud niet gewenst, omdat hier sprake is van optrekkend en afremmend verkeer. Dit geldt eveneens voor de beschouwde kruisingen van de N14. De wegdekverharding op de delen van de N14, die zijn onderzocht, is dicht asfaltbeton (DAB). Dit is aangegeven in het Geluidregister.

2.6 Snelheden

In het project A4 Haaglanden-N14 blijven de snelheden in grote lijnen gelijk aan de snelheden in de huidige situatie. Uitzondering hierop is dat voor het project wordt uitgegaan van een snelheid van 130 km/uur op de hoofdrijbaan in de avond- en nachtperiode vanaf knooppunt Den Haag-Zuid tot en met Leidschendam.

In Bijlage E, kaartset 2, zijn per wegvak de snelheden in de registersituatie opgenomen.
In Bijlage E, kaartset 4, zijn de in het onderzoek gehanteerde maximumsnelheden van de wegvakken voor de projectsituatie 2038 zoals dat voor het akoestisch onderzoek op woningniveau is gehanteerd.

2.7 Geluidschermen en –wallen

De ligging van geluidschermen en –wallen in het onderzoeksgebied en hun kenmerken zijn ontleend aan het Geluidregister. Deze gegevens zijn visueel gecontroleerd.

In Bijlage E, kaartset 1 en Tabel 2 zijn de geluidschermen en -wallen uit het Geluidregister opgenomen. In Bijlage E, kaartset 3, zijn de geluidschermen en -wallen opgenomen die in de projectsituatie 2038 gehandhaafd blijven.

In Tabel 2 zijn – naast de geluidschermen en -wallen die in de projectsituatie 2038 worden gehandhaafd - eveneens de geluidschermen en -wallen opgenomen, die niet worden gehandhaafd.

Op een aantal locaties wijken de werkelijk aanwezige schermhoogten af van het Geluidregister. Deze schermen zijn in de werkelijke situatie hoger. Dit was ten tijde van de data-inwinning voor het Geluidregister al zo.
In dit onderzoek is rekening gehouden met de werkelijke schermhoogten. Deze schermhoogten zijn op enkele locaties hoger dan de registerschermen en geven een lagere geluidbelasting. Dit is gehanteerd voor de referentiesituatie (Lden,gpp) en doet op deze wijze recht aan de bescherming van de omgeving bij de beoordeling van geluidstoename in relatie tot het project. Deze locaties hebben in de tabel een code "A" meegekregen in de kolom "Code".

Geluidschermen die 'te laag' in het Geluidregister zijn opgenomen, maar niet fysiek worden vervangen, worden wel gecorrigeerd in het Geluidregister en zijn daarmee onderdeel van de GPP-wijziging in het TB. Deze schermen zijn in de tabel voorzien van code "B".

Geluidschermen, die in het Geluidregister een afwijkende geluidabsorptie hebben ten opzichte van de werkelijke situatie, zijn voorzien van de code "C". De wal bij Schipluiden is zowel voorzien van de code "C" en als de code "D". De wal staat in de werkelijke situatie verder van de weg, terwijl de hoogte circa 4 meter is ten opzichte van het maaiveld, dat erachter ligt. Code D beschrijft de afwijking in d eligging en hoogte van de wal. In de referentiesituatie (Lden,gpp) is uitgegaan van de ligging zoals deze is opgenomen in het Geluidregister. In de projectsituatie is daarbij uitgegaan van de nieuwe ligging en hoogte met een lagere schermwerking en doet daarmee recht aan de bescherming van de omgeving bij de beoordeling van geluidstoename in relatie tot het project. Qua geluidabsorptie is de wal als reflecterend in het Geluidregister opgenomen. In het belang van de woningen aan de overzijde van de wal in de wijk Tanthof is voor een juiste bepaling van de toetswaarde uitgegaan van een absorberende wal.

Tabel 2 Bestaande geluidschermen en -wallen en in hoeverre deze gehandhaafd blijven in het project

Maatregel	Hoogte registersituatie t.o.v. kant verharding	Code*	Bestaande hoogte t.o.v. kant verharding	Van km	Tot km	Lengte	Zijde	Tophoek scherm "stomp/ scherp"	Gehandhaafd?
Geluidscherm, reflecterend	3m	-	3m	42,62	44,16	1.540m	Noord	Scherp	Nee
Geluidscherm, reflecterend	3m	-	3m	44,28	44,62	340m	Noord	Scherp	Deels
Geluidscherm, reflecterend	1m	-	1m	44,62	44,72	100m	Noord	Scherp	Nee
Geluidscherm, reflecterend	4m	-	4m	43,24	43,65	410m	Zuid	Scherp	Nee
Geluidscherm, reflecterend	4,5m	-	4,5m	43,65	43,92	270m	Zuid	Scherp	Ja
Wal	2,5m	-	2,5m	6,25	48,1	1.850	Noord	Stomp	Ja
Wal	1 tot 1,5m	-	1 tot 1,5m	48,37	48,6	230m	Noord	Stomp	Ja
Wal	circa 2,5m	-	circa 2,5m	48,67	49,04	370m	Noord	Stomp	Ja
Wal	1,5m	-	1,5m	49,04	49,15	110m	Noord	Stomp	Ja
Geluidscherm, absorberend	5,5m	-	5,5m	46,75	47,25	500m	Zuid	Scherp	Nee
Wal	circa 9m	-	circa 9m	3,8	4,65	850m	Zuid	Stomp	Ja
Wal	8 tot 10m	-	8 tot 10m	51,42	51,78	360m	West	Stomp	Ja

Maatregel	Hoogte re-gistersituatie t.o.v. kant verharding	Code*	Bestaande hoogte t.o.v. kant verharding	Van km	Tot km	Lengte	Zijde	Tophoek scherm "stomp/ scherp"	Gehand-haafd?
Wal	4 tot 8m	-	4 tot 8m	51,83	52,16	330m	West	Stomp	Ja
Wal	circa 5m	-	circa 5m	51,42	51,84	420m	West	Stomp	Ja
Wal	2 tot 4m	-	2 tot 4m	51,84	52,17	330m	West	Stomp	Ja
Geluidscherm, absorberend	3m	-	3m	52,17	52,43	260m	West	Scherp	Nee
Wal	circa 5m	-	circa 5m	51,81	51,9	90m	Oost	Stomp	Ja
Wal	circa 4m	-	circa 4m	51,9	52,17	270m	Oost	Stomp	Ja
Geluidscherm, absorberend	3m	-	3m	52,17	52,9	730m	Oost	Scherp	Nee
Wal	circa 3,5m	-	circa 3,5m	52,9	53,1	200m	Oost	Stomp	Deels
Wal met geluidscherm	2 tot 3m	A	3 tot 4m	53,3	53,96	660m	Oost	Scherp	Nee
Wal met geluidscherm	3m	A	4m	53,96	54,12	160m	Oost	Scherp	Nee
Wal met geluidscherm	3m	A	ruim 3m	54,12	54,6	480m	Oost	Scherp	Nee
Wal met geluidscherm	3m	-	3m	54,6	55,11	510m	Oost	Scherp	Ja
Geluidscherm	1,5 tot 2m	A-B	3 tot 4m	53,25	53,84	590m	West	Scherp	Ja
Wal	5 tot 2m	-	5 tot 2m	53,84	53,95	110m	West	Stomp	Ja
Wal	0 tot 5m	-	0 tot 5m	53,96	54,12	160m	West	Stomp	Ja
Wal	1,5m	-	1,5m	54,15	54,65	500m	West	Stomp	Ja
Wal met geluidscherm	1,5m	A-B	3m	54,65	55,09	440m	West	Scherp	Ja
Geluidscherm, absorberend	2m	-	2m	55,2	55,3	100m	Oost	Scherp	Ja
Wal	3m	-	3m	55,3	55,77	470m	Oost	Stomp	Ja
Wal	2 tot 3m	-	2 tot 3m	55,31	55,57	260m	West	Stomp	Deels
Wal	2m	-	2m	55,57	55,77	200m	West	Stomp	Ja
Wal	4m	C-D	4m	56,9	57,95	1.050m	West	Stomp	Ja
Wal met geluidscherm	6m	-	6m	56,79	57,94	1.150m	Oost	Scherp	Ja
Tunnelbak	4,5m	-	4,5m	57,97	61,50	3.530m	Beide	Scherp	Ja

* Codes zijn toegelicht in de tekst voorafgaand aan de tabel

2.8 Gegevens overige geluidsbronnen

Op grond van 11.30 van de Wet milieubeheer (5e lid) is een beoordeling van het cumulatieve geluidniveau nodig bij wijziging van de geluidproductieplafonds voor de geluidsgevoelige objecten waarbij de geluidbelasting toeneemt ten opzichte van de toetswaarde voor die objecten (zie §4.2 voor uitleg over de hoogte van de toetswaarde). Een beoordeling van het cumulatieve niveau is niet nodig zolang de voorkeurswaarde niet wordt overschreden en/of er geen sprake is van een toename ten opzichte van de toetswaarde.

Relevant zijn nabij gelegen andere geluidbronnen die kunnen leiden tot een overschrijding van de voorkeurswaarde door die bron[2]. In dit onderzoeksgebied is daarvoor een

[2] Waarbij voor die bronnen de voorkeurswaarde relevant is zoals aangegeven in de Wet milieubeheer en niet -indien afwijkend- de voorkeurswaarde uit de wetgeving voor de bron (dus bijvoorbeeld niet de voorkeursgrenswaarde voor het onderliggend wegennet uit de Wet geluidhinder).

beoordeling nodig van het geluid van het onderliggend wegennet en enkele spoorweg-trajecten.

2.8.1 Vliegtuiglawaai van Rotterdam The Hague Airport

Vliegtuiglawaai van Rotterdam The Hague Airport is niet relevant voor dit onderzoek. In Figuur 3 zijn de relevante geluidscontouren opgenomen voor het jaar 2010 en 2016. De uitlopers van de 48 tot 56 dB(A) Lden-contouren liggen over het stiltegebied Midden-Delfland. Binnen deze contouren liggen geen woningen die in dit onderzoek van belang zijn. De woningen langs de rijksweg A4 binnen de projectgrenzen van A4 Haaglanden – N14, die wel in de luchtvaartcontour liggen, ondervinden geen geluidbelasting hoger dan de voorkeurswaarde voor de rijksweg A4.

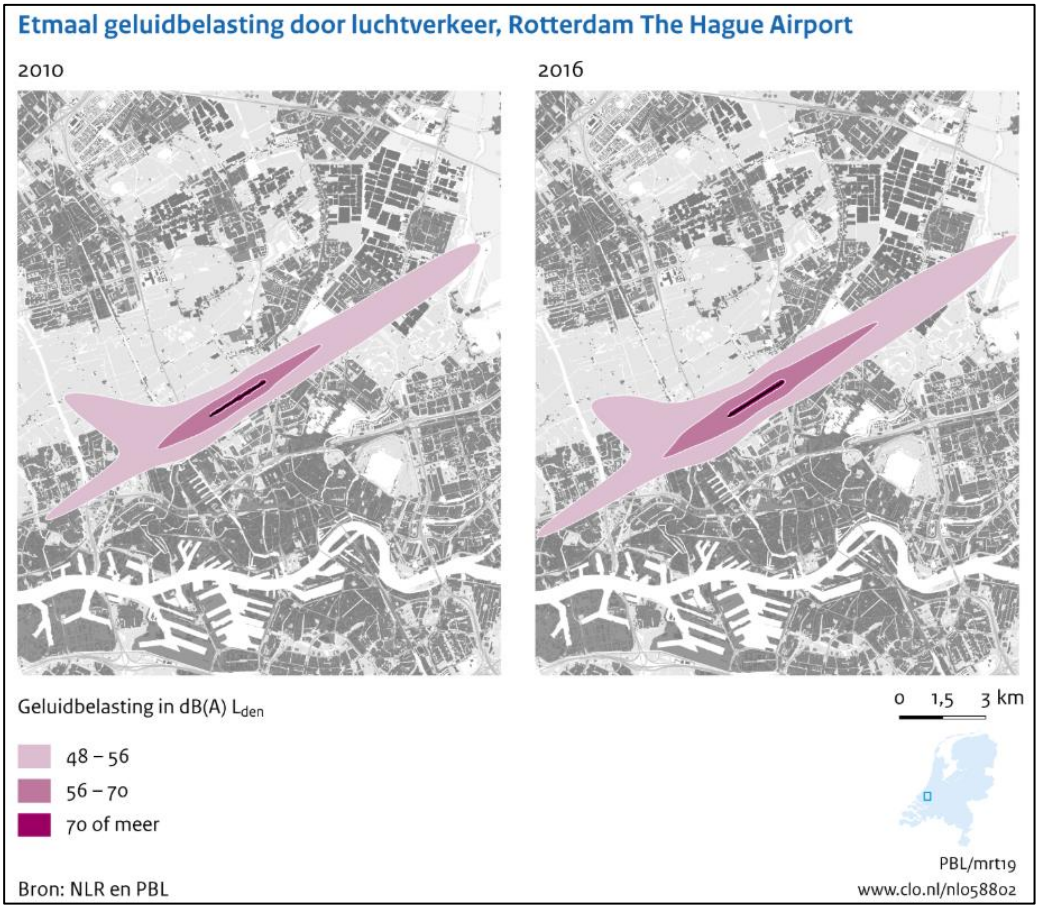

Figuur 3 Etmaal geluidbelasting luchtverkeer Rotterdam The Hague Airport
(bron: https://www.clo.nl/indicatoren/nl0588-geluidbelasting-rond-regionale-luchthavens)

2.8.2 Onderliggend wegennet

De gegevens van het onderliggend wegennet zijn afkomstig van "Deelrapport Verkeer ten behoeve van MER en OTB".

2.8.3 Spoorwegen en spoorwegemplacementen

De gegevens voor de doorgaande spoorlijnen (Figuur 4) Rotterdam - Den Haag, Den Haag – Utrecht en Den Haag – Leiden volgen uit het bijbehorende geluidregister.

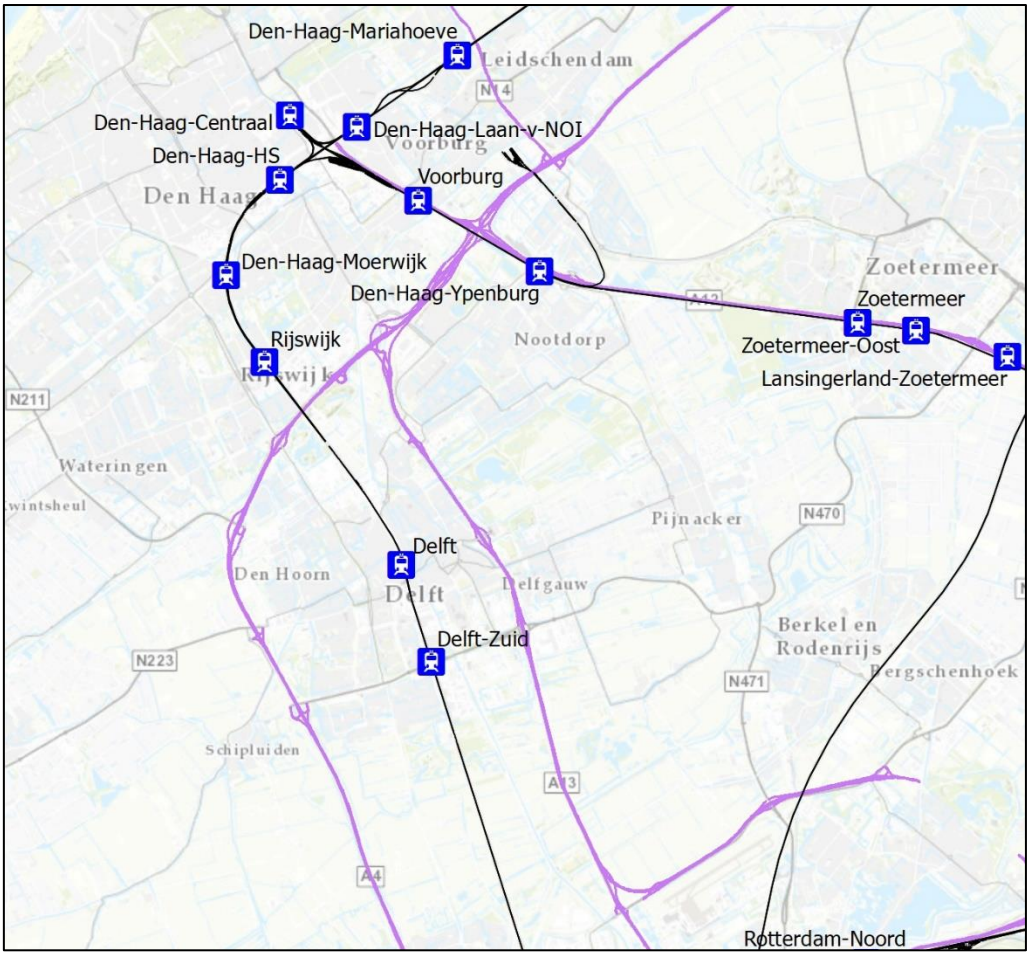

Figuur 4 Ligging hoofdspoorwegen in het onderzoeksgebied

Verder kunnen voor woningen nabij de kruising van het spoor bij Leidschendam/Voorburg en A4 de volgende geluidbronnen relevant zijn:

- RandstadRail - RET & HTM, doorgaande tramsporen en opstelterrein;
- ProRail - NS opstelterrein. De activiteiten op dit terrein vallen enerzijds onder de GPP's en anderzijds onder een Wabo-vergunning, en;
- NS Werkplaats / Nedtrain onderhoudsbedrijf Leidschendam.

Voor verdere informatie wordt verwezen naar het *Deelrapport akoestisch onderzoek kruisende spoorwegen.*

2.8.4 Industrieterreinen

Er liggen geen gezoneerde industrieterreinen in het te onderzoeken gebied.

3 Akoestisch rekenmodel

In dit hoofdstuk is aangegeven op welke manier en met welke geografische gegevens het akoestisch rekenmodel is opgesteld. Diverse gegevens van het akoestisch rekenmodel zijn op kaarten weergegeven in Bijlage D.

3.1 Gebruikte rekenmethoden

Bij de berekeningen is gebruik gemaakt van het softwarepakket Geomilieu, versie 4.50. Dit pakket voldoet aan Standaard-rekenmethode 2 van het Reken- en meetvoorschrift geluidhinder, Bijlage III.

3.2 Ligging van de weg en overige bronnen

Als basis voor het modelleren van de weg zijn de bronbestanden gebruikt zoals vermeld in paragraaf 2.2 en 2.3.

3.3 Parameters wegdekverharding

De parameters van de wegdekverharding zijn ontleend aan de CROW-publicatie 316 "De wegdekcorrectie voor geluid van wegverkeer 2012" van september 2012 en eventuele actualisaties zoals opgenomen op de website van Infomil[3].

3.4 Bodemgebieden

In het rekenmodel is conform de uitgangspunten in het "Deelrapport Algemeen" rekening gehouden met de akoestische eigenschappen van de bodem. Als basis hiervoor is gebruik gemaakt van gegevens uit de BGT. Deze gegevens zijn eventueel lokaal aangepast op basis van luchtfoto's.

3.5 Bebouwing

Bij het vervaardigen van het geluidmodel is gebruik gemaakt van de Basisregistratie Adressen en Gebouwen4 (BAG). De hoogte is bepaald met behulp van Cyclomedia, het Actueel Hoogte Bestand Nederland (AHN) en door een inventarisatie op locatie.

3.6 Nieuwe ontwikkelingen

Als er sprake is van een in bestemmingsplannen verankerd besluit voor het realiseren van nieuwe bebouwing, dan moet deze bebouwing in het akoestisch onderzoek worden betrokken. Het kan dan gaan om ofwel geluidgevoelige objecten die net als bestaande bebouwing getoetst moet worden aan het wettelijk kader of om niet-geluidgevoelige objecten die vanwege hun ligging van invloed zijn op de geluidbelasting in hun omgeving. Met

Het omgevingsmodel met de geluidgevoelige objecten is opgebouwd uit de gegevens van de Basisregistratie Adressen en Gebouwen (BAG), versie juli 2019. Hierin zijn ook de objecten opgenomen waarvoor een bouwvergunning is verleend. Daarnaast hebben er inventarisaties plaatsgevonden in het onderzoeksgebied tussen mei en juli 2019 en zijn de daarbij geconstateerde nieuwe ontwikkelingen geverifieerd bij de betreffende gemeentes. Op grond daarvan is met onderstaande toekomstige ontwikkelingen in de geluidbelasting rekening gehouden, indien de objecten in het BAG zijn opgenomen. Als er nog geen werkelijke invulling van het gebied met nieuwe woningbouw bekend is, zijn er rekenpunten neergelegd op de grens van het plangebied. Met niet-

[3] https://www.infomil.nl/onderwerpen/geluid/regelgeving/wet-geluidhinder/wegverkeerslawaai/akoestisch-rapport/cwegdek/

[4] Download van januari 2019 en later verrijkt indien zich wijzigingen voordeden in juli en oktober 2019.

geluidgevoelige objecten is rekening gehouden in het akoestisch onderzoek als er voldoende zekerheid is over de realisatie, bijvoorbeeld als de bouw al is gestart.

De nieuwe ontwikkelingen, die in bestemmingsplannen verankerd zijn, zijn in Tabel 3 en in Figuur 5 opgenomen.

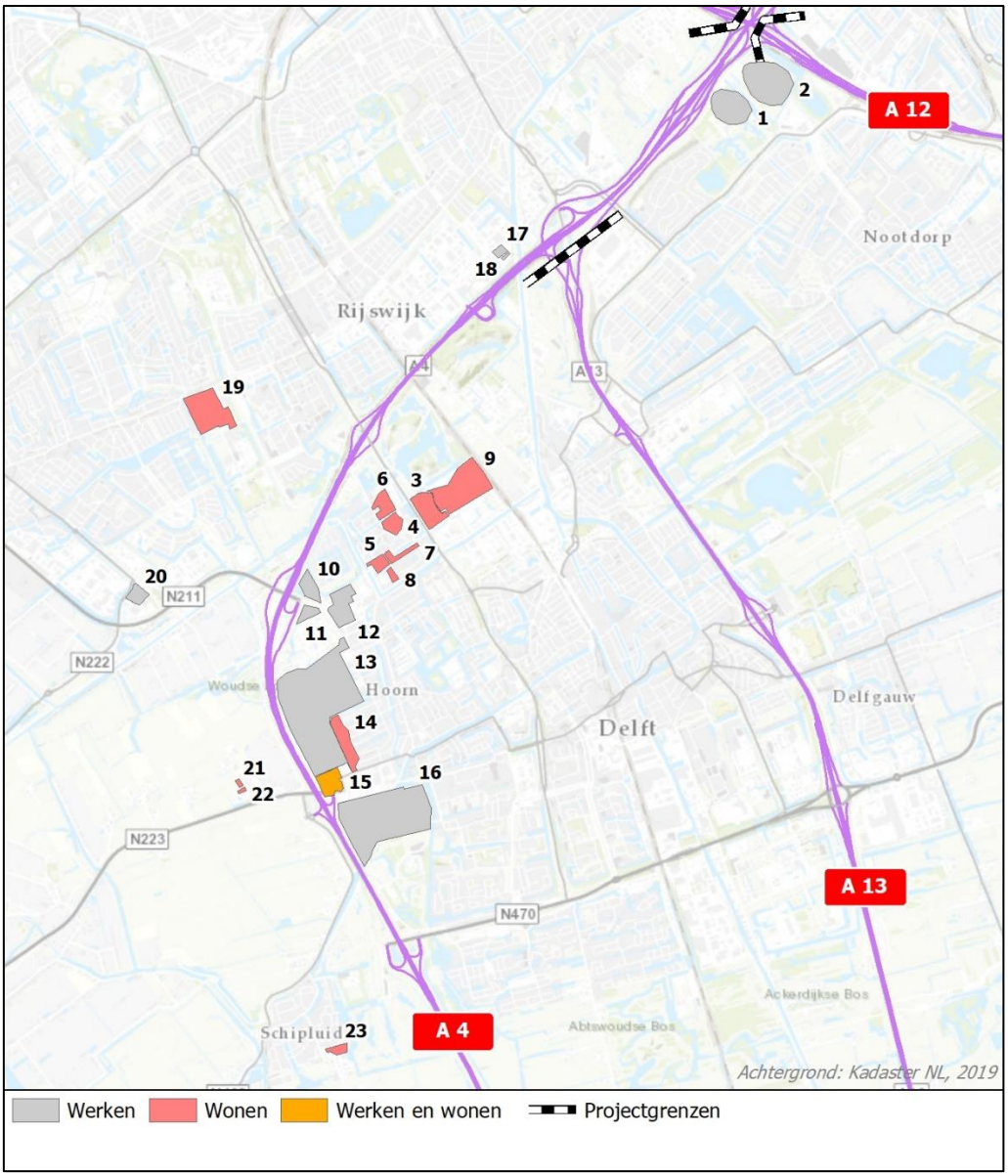

Figuur 5 Ligging nieuwe ontwikkelingen

Tabel 3 Nieuwbouw ontwikkelingen

Nummer	Naam bestemmingsplan en extra info	Gemeente	Gebouwd?
1	**Ypenburg Warmtekrachtcentrale** Bouwhoogte maximaal 20 meter. NL.IMRO.0518.BP0254HYpwarmcntrl-50VA	Den Haag	Deels
2	**Ypenburg Warmtekrachtcentrale** Bouwhoogte maximaal 40 meter. NL.IMRO.0518.BP0254HYpwarmcntrl-50VA	Den Haag	Nee
3	**'t Haantje West 1** Maximaal 300 woningen waarvan 30% gestapeld. Maximale bouwhoogte is 12 meter grondgebonden woningen, 35 meter gestapelde woningen. NL.IMRO.0603.uwphaantjewest1-VA01	Rijswijk	Deels
4	**Sion - Deelplan 6 en 22** Maximaal 240 woningen waarvan 30% gestapeld. NL.IMRO.0603.UWPSionDeelplan622-VA01	Rijswijk	Ja
5	**Sion - Deelplan 13 en 16** Maximaal 121 woningen waarvan 50 % gestapeld. Maximale bouwhoogte is 13 meter grondwoningen, 16 meter gestapelde woningen. NL.IMRO.0603.upsiondp13en16-VA01	Rijswijk	Nee
6	**Sion - Deelplan 6 en 22** Maximaal 240 woningen waarvan 30% gestapeld. Maximale bouwhoogte is 12 meter grondwoningen, 16 meter gestapelde woningen. NL.IMRO.0603.UWPSionDeelplan622-VA01	Rijswijk	Nee
7	**Sion - Deelplan 13 en 16** Maximaal 121 woningen waarvan 50% gestapeld. Maximale bouwhoogte is 13 meter grondwoningen, 16 meter gestapelde woningen. NL.IMRO.0603.upsiondp13en16-VA01	Rijswijk	Nee
8	**Sion - Deelplan 11, 15b, 17, 18 en 19** Maximaal 255 woningen voor gehele bestemmingsplan waarvan 30% gestapeld. Maximale bouwhoogte is 12 meter grondwoningen, 16 meter gestapelde woningen. NL.IMRO.0603.upSiond1115b171819-VA01	Rijswijk	Nee
9	**t Haantje Midden** Minimaal 650 woningen, maximaal 850 woningen waarvan 60% gestapeld. Maximale bouwhoogte is 13 meter grondwoningen, 16 meter gestapelde woningen. NL.IMRO.0603.uphaantjemidden-VA01	Rijswijk	Nee
10	**Harnaschpolder Noord 2014** Bedrijventerrein nader uit te werken. NL.IMRO.1842.bp14HP01-VA01	Midden-Delfland	Nee
11	**Harnaschpolder Noord 2014** Bedrijventerrein met een maximale hoogte van 11 meter. NL.IMRO.1842.bp14HP01-VA01	Midden-Delfland	Nee
12	**Harnaschpolder Noord 2014** Bedrijventerrein met een maximale hoogte van 16 meter. NL.IMRO.1842.bp14HP01-VA01	Midden-Delfland	Nee
13	**Harnaschpolder Zuid 2014** Bedrijventerrein met een maximale hoogte van 15 meter. NL.IMRO.1842.bp15HP01-va01	Midden-Delfland	Nee
14	**De Kreek Den Hoorn** Maximaal 162 woningen. NL.IMRO.1842.bp16DH01-va01	Midden-Delfland	Nee
15	**Hooipolder en Kerkpolder-Oost 2013** Maximale hoogte woningen 8 meter en bedrijven 10 meter. NL.IMRO.1842.HPKPO13-oh01	Midden-Delfland	Nee
16	**Hooipolder en Kerkpolder-Oost 2013** Maximale hoogte is 15 meter. NL.IMRO.1842.HPKPO13-oh01	Midden-Delfland	Deels
17	**Plaspoelpolder** Bouw kantoor maximaal 25m hoog. NL.IMRO.0603.bpplaspoelpolder-OH01	Rijswijk	Nee
18	**Herontwikkeling Sijthoff gebouw** Herbestemming bedrijventerrein, maximale hoogte is 50 meter. NL.IMRO.0603.wpsijthoff-VA01	Rijswijk	Deels

Nummer	Naam bestemmingsplan en extra info	Gemeente	Gebouwd?
19	**Eikelenburg** Bouw vrijstaande woningen, maximale hoogte is 12 meter. NL.IMRO.0603.bpEikelenburg-OH01	Rijswijk	Deels
20	**Bedrijventerrein Wateringen** Bedrijventerrein, maximale hoogte is 15 meter. NL.IMRO.1783.abp00000015-va02	Westland	Deels
21	**Woudseweg 172 Schipluiden** Bouw van 1 woning. Maximale hoogte is 10 meter. NL.IMRO.1842.bp17BG01-va01	Midden-Delfland	Nee
22	**Woudseweg 172 Schipluiden** Bouw van 1 woning. Maximale hoogte is 10 meter. NL.IMRO.1842.bp17BG01-va01	Midden-Delfland	Nee
23	**Keenenburg V fase 2** 6 blokken gestapelde woningen, hoogte is 10, 10,5 en 11 meter. NL.IMRO.1842.bp18SL02-on01	Midden-Delfland	Nee

3.7 Stiltegebieden en natuurgebieden

De effecten van het project op de natuurgebieden in het onderzoeksgebied zijn beschreven in het *Deelrapport Natuur.*

In de directe nabijheid van het deel van de A4 en N14, dat onderzocht is, ligt het stiltegebied Midden-Delfland. Dit stiltegebied ligt ten zuiden van Schipluiden en ten noorden van Schiedam. In het geluidonderzoek zijn de resulterende geluidsniveaus vergeleken met de afspraken in het programma 'Integrale Ontwikkeling tussen Delft en Schiedam' (IODS) dat in het kader van het Tracébesluit Delft-Schiedam is gesloten. Voor dit onderzoek zijn de IODS-punten ten aanzien van geluid en zicht in de stiltegebieden van Midden-Delfland relevant. In hoofdstuk 7 zijn deze IODS-punten beschreven en wordt de vergelijking gemaakt met de effecten van het project A4 Haaglanden – N14.

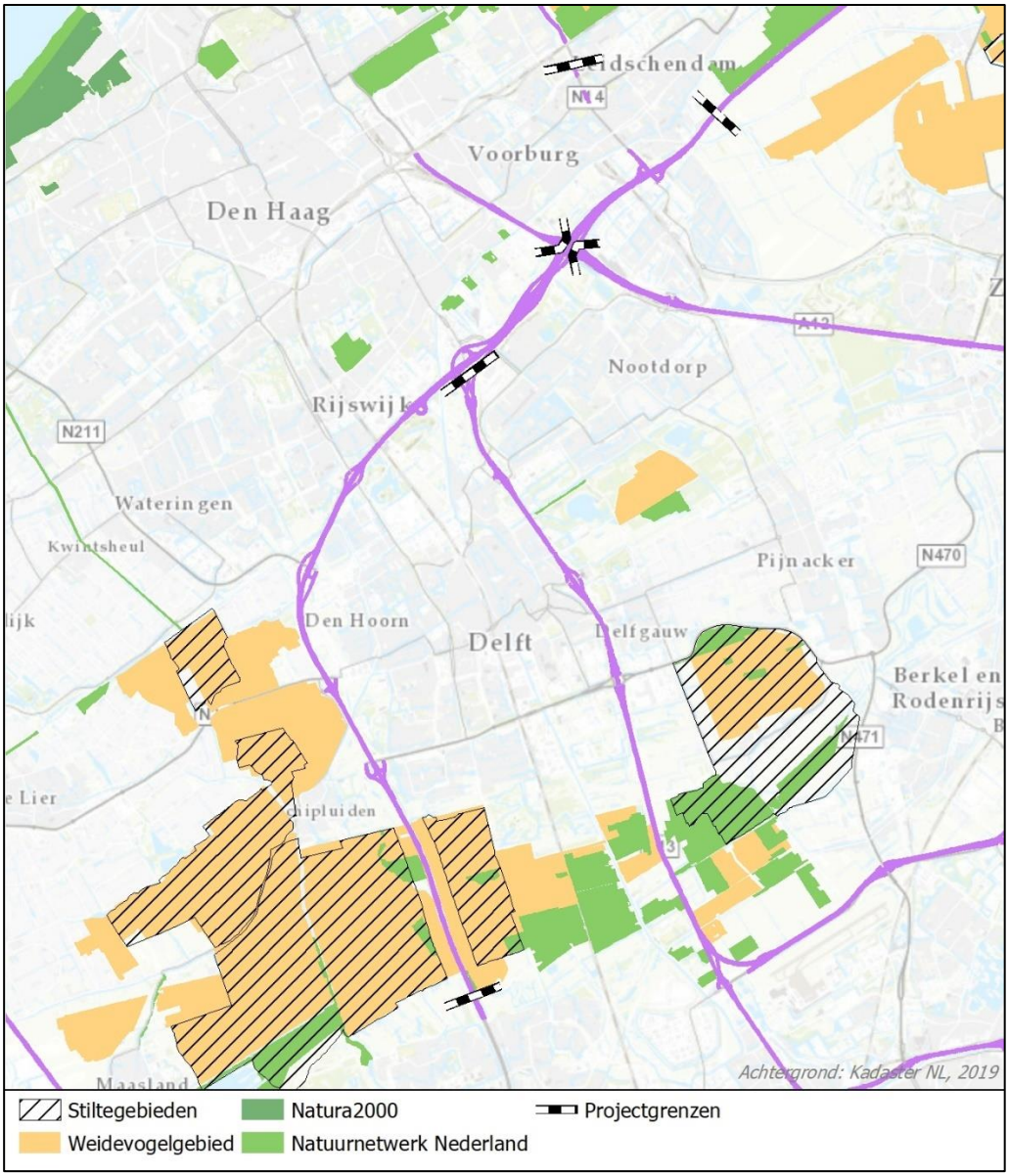

Figuur 6 Ligging natuur- en stiltegebieden in het onderzoeksgebied

3.8 Niet geluidsgevoelige objecten

In de jurisprudentie is bepaald dat in het Tracébesluit ook beoordeeld moet worden of de geluidbelasting van bepaalde objecten, die in de wet als niet-geluidgevoelig zijn aangemerkt, te veel zou toenemen als gevolg van de wijziging van de rijksweg. Op basis van het wettelijk doelmatige pakket wordt beoordeeld wat er met de geluidbelasting gebeurt bij niet-geluidgevoelige objecten. Na analyse van die effecten is beoordeeld of een aanvullende maatregel voor die objecten wenselijk is.

In het rekenmodel is een aantal niet-geluidsgevoelige objecten opgenomen. Een overzicht hiervan is opgenomen in Tabel 4 en Figuur 7. Deze objecten, zoals een hotel of een camping, maken langdurig verblijf van mensen mogelijk. Daarnaast worden er bijzondere eisen aan de spraakverstaanbaarheid gesteld, zoals bij begraafplaatsen het geval is. Bij andere objecten is sprake van een recreatieve functie, zoals bij een golfbaan, voetbalvelden en volkstuinen. Zij zijn zo gekozen, dat ze verspreid over het te onderzoeken gebied en redelijk dicht bij de weg liggen.

Tabel 4 Niet geluidsgevoelige objecten waarvan de ontwikkeling van de geluidbelasting onderzocht is

Nummer in Figuur 7	Gebruik en bijzonderheden	Adres	Plaats
1	Golfbaan Delfland ter plaatse van de driving range	Abtsrechtseweg 1, 2636 HZ	Schipluiden
2	Voetbalvereniging D.V.V Delft	Kerkpolderweg 12, 2625 EB	Delft
3	Nieuwbouwontwikkeling met logies	Woudseweg	Den Hoorn
4	Verzorgingsplaats Peulwijk-West, oostzijde	2635 BW	Den Hoorn
5	Sportvereniging R.V.V. Semper Altius	Weidedreef 6, 2286 KT	Rijswijk
6	Wilhelminapark	Hazepad 5, 2287 DE	Rijswijk
7	Bastion Hotel Den Haag	Polakweg 12, 2288 GG	Rijswijk
8	Volkstuinvereniging Lommerijck	Jaagpad 5c, 2288 AB	Rijswijk
9	Haagse Golfvereniging Leeuwenbergh	Elzenlaan 31, 2495 AZ	Den Haag
10	Camperpark Den Haag	Ypenburgse Boslaan / Valutapad, 2496 ZA	Den Haag
11	Tuinenpark De Groene Zoom	Groene Zoom, 2491 EJ	Den Haag
12	Sportpark de Star	De Star 51, 2266 NA	Leidschendam
13	Begraafplaats langs de N14	Rodelaan 64, 2272 BB	Voorburg

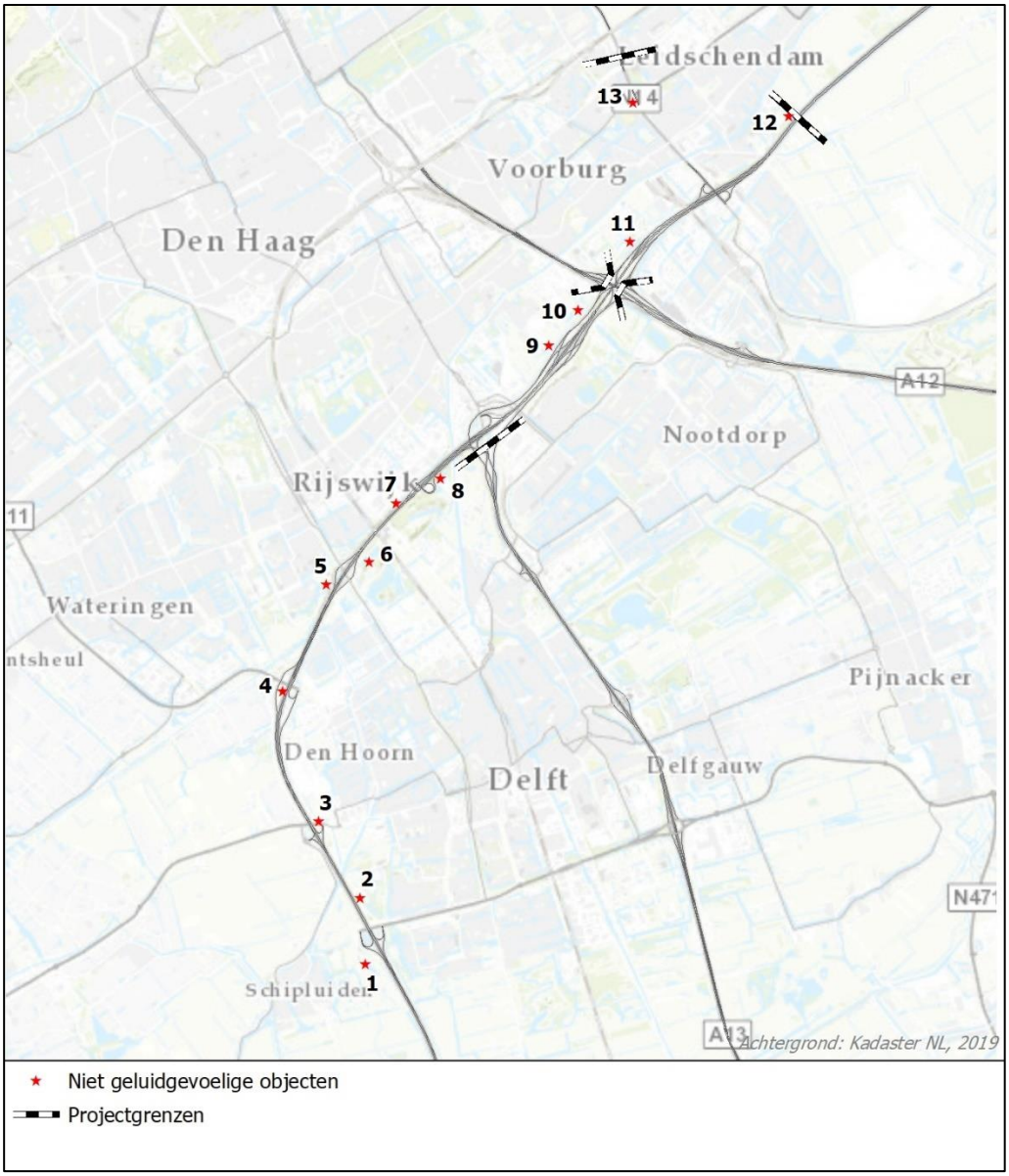

Figuur 7 Ligging 13 gekozen niet-geluidsgevoelige objecten

3.9 Kaarten met informatie uit het geluidmodel

Voor de toetsing van de geluidbelasting in de toekomstige situatie met het project aan de toetswaarde zijn de geluidbelastingen in deze situatie berekend inclusief de maatregelen die tot het ontwerp van het project behoren. In deze berekening zijn de nieuw te treffen geluidbeperkende maatregelen niet meegenomen.

Op de kaartsets van Bijlage E zijn de volgende elementen uit het geluidmodel weergegeven voor de toekomstige situatie met het project:

- De bestaande schermen die bij uitvoering van het project kunnen worden gehandhaafd;
- De schermdelen die voor de verbreding van de rijkswegen moeten wijken;
- De hoogte van de gebouwen;
- De ligging van de bodemgebieden;
- De ligging van rijlijnen en de daarvoor gehanteerde verhardingen in het project;
- Rekenpunten op de gevels van de gebouwen waarvoor de geluidbelasting is berekend.

3.10 Inzien geluidmodel

Gelet op de ontwikkelingen rondom het coronavirus is op het moment van ondertekenen van het Ontwerptracébesluit nog niet vast te stellen op welke wijze invulling kan worden gegeven aan de verplichting om het Ontwerptracébesluit en de daarop betrekking hebbende stukken ter inzage te leggen. Wilt u inzage in de project specifieke en/of standaard invoer- of modelgegevens die gebruikt zijn voor dit onderzoek, dan kunt u contact opnemen met het project A4 Haaglanden – N14 via telefoonnummer 06-11207654 of via emailadres A4-Haaglanden-N14@rws.nl onder vermelding van ‘verzoek inzage invoer- of modelgegevens A4 Haaglanden – N14’. In overleg met u zal worden bepaald op welke wijze de inzage georganiseerd kan worden.

4 Geluidbelastingen

4.1 Onderzoeksgebieden t.o.v. projectgrenzen

Als gevolg van de wijziging van de brongegevens tussen de projectgrenzen, kan ook de geluidproductie op de referentiepunten net buiten de projectgrenzen wijzigen. Met het landelijke geluidmodel, dat ook wordt gebruikt voor de jaarlijkse nalevingsrapportages op basis van het Reken- en meetvoorschrift geluidhinder, bijlage V, is berekend of en tot hoe ver buiten de projectgrenzen de geluidproductieplafonds als gevolg van het project zouden worden overschreden. Een verslag van dit onderzoek, dat is uitgevoerd door het Geluidloket, is opgenomen in bijlage A van het *Hoofdrapport Akoestisch onderzoek OTB/MER A4 Haaglanden-N14.*

Aan het eind van deze paragraaf is het onderzoeksgebied gepresenteerd. Daarvoor is beschreven welke stappen zijn gevolgd voor de bepaling van het onderzoeksgebied.

Uit Stap 1a van het Geluidloket blijkt dat de GPP's langs de delen van A4 wijzigen. De geprognosticeerde verkeerstoename maar ook het -op diverse locaties- wijken van geluidschermen in verband met de verbreding van de A4 zijn hier debet aan.

De wijziging van de GPP's kan deels worden voorkomen door de toepassing van stil wegdek (Stap 1b). Daar waar over grote delen de GPP's niet wijzigen blijft ook de bestaande registerdata ongewijzigd (Stap 1c versus 1b, zie bijlage A van het Hoofdrapport)). Hier wordt later in deze paragraaf op ingegaan. In Figuur 8 is het resultaat van Stap 1c gegeven.

Voor een deel van de A4 is evenwel een wijziging van de GPP's nodig, omdat zoals al aangegeven vanwege de verbreding van de A4 bestaande geluidschermen moeten wijken, en bronmaatregelen dit geluideffect niet kunnen voorkomen.

Het onderzoek naar de plaatsing van nieuwe geluidschermen wordt beschreven in hoofdstuk 5.

De bronmaatregelen zijn weergegeven in Tabel 5. Voor de toepassing van bronmaatregelen geldt het volgende:

- Uitgangspunt is de toepassing van tweelaags ZOAB op dezelfde locaties als in het Geluidregister is opgenomen, maar dan op de bredere A4. Dit stille wegdek is in eerdere projecten immers doelmatig gebleken. Gelet op de grote hoeveelheid woningen, bestaat over deze doelmatigheid voor dit project geen twijfel. In Bijlage E, kaartset 1, is de wegdekverharding in de registersituatie opgenomen.
- Aanvullend op het bovenstaande, wordt extra tweelaags ZOAB aangelegd ter voorkoming van GPP-overschrijdingen. Dit is, gelet op de aanwezige dichte woonbebouwing, doelmatig.
- Op de A4 wordt rond de Prinses Beatrixlaan tweelaags ZOAB-fijn aangebracht. In het tekstkader op de volgende pagina wordt op de bijbehorende overwegingen (nader) ingegaan.

Tabel 5 Bronmaatregelen

Weg en rijbaan	Beginpunt–eindpunt		Lengte	Type wegdek-verharding
A4 op alle rijbanen.	km 42,6	km 45,8	3.200m	2LZOAB
A4 op de westelijke parallelbaan.	Km 45,5	km 45,77	270m	2LZOAB
A4 op de oostelijke parallelbaan.	km 44,9	km 6,7	800m	2LZOAB
A4 op alle rijbanen met uitzondering van de toe- en afritten.*	km 48,9	km 50,55	1.650m	2LZOAB
A4 op alle rijbanen met uitzondering van de toe- en afritten.*	km 50,55	km 52,2	1.650m	2LZOAB-fijn
A4 op alle rijbanen.	km 52,2	km 61,5	9.300m	2LZOAB
A4 op de westelijke toerit van aansluiting 12 Den Haag-zuid richting Rotterdam.	km 53,49	km 54,13	650m	2LZOAB
A4 op de oostelijke afrit van aansluiting A12 Den Haag-zuid vanuit de richting Rotterdam tot aan km 53.49.	km 53,49	km 54,2	700m	2LZOAB

* Bronmaatregelen ter voorkoming van GPP-overschrijdingen.

Overwegingen ten aanzien van tweelaags ZOAB fijn

Tweelaags ZAOB-fijn is nog geen standaard geluidmaatregel op rijkswegen. In dit project zal het desondanks als geluidmaatregel worden toegepast op de A4 tussen km 50,55 en km 52,2. Dit tekstkader beschrijft de overwegingen die hieraan ten grondslag liggen.

Op het vlak van stille wegdekken zijn er in Nederland steeds stillere typen ontwikkeld. Dicht asfaltbeton (DAB) was de eerste generatie. Zeer open asfaltbeton (ZOAB) is de tweede generatie en is circa 1 à 2 dB(A) stiller dan dichte deklagen. ZOAB is momenteel de 'standaard akoestische kwaliteit' voor rijkswegen, tenzij er technische bezwaren zijn waardoor ZOAB niet kan worden toegepast. Bijvoorbeeld op toe- en afritten wordt DAB toegepast omdat ZOAB door het 'wringende verkeer' daar te snel slijt. De derde generatie, tweelaags ZOAB, is circa 3 dB stiller dan ZOAB. De meest recente ontwikkeling (vierde generatie) is tweelaags ZOAB-fijn. Deze deklaag wordt vanaf 2015 als proef toegepast op de Nederlandse snelwegen en is ca. 2 dB stiller dan tweelaags ZOAB.

Tweelaags ZOAB-fijn is nog geen standaard geluidmaatregel op rijkswegen. Dat wil zeggen dat het wettelijk niet verplicht is om dit type wegdek als geluidmaatregel te onderzoeken of toe te passen. De achtergrond hiervan is dat een nieuw type wegdek bewezen effectief en duurzaam moet zijn voordat het op grote schaal op rijkswegen kan worden toegepast. Hiervoor is een langdurig testtraject nodig, wat voor tweelaags ZOAB-fijn nog niet is afgerond. Voor zover tweelaags ZOAB-fijn al wel wordt ingezet om een geluidstoename als gevolg van verkeersgroei te beperken, gebeurt dat daarom als onderdeel van deze landelijke proef om voldoende ervaring met de levensduur en het (blijvende) geluideffect van dit wegdektype op te doen. Als onderdeel van de landelijke proef wordt daarnaast periodiek onderzocht of het gemiddelde geluideffect van de proefvakken nog aan de verwachtingen voldoet. Daar kan vervolgens rekening mee worden gehouden in de jaarlijkse verslagen over de naleving van de geluidproductieplafonds.

Tweelaags ZOAB-fijn is als onderdeel van deze proef ter beperking van de geluidstoename door verkeersgroei - mede in het kader van de naleving van geluidproductieplafonds - toegepast op de A4 bij Den Hoorn en Delft (km 51,4-56,7 Prinses Beatrixlaan – Kruithuisweg, beide richtingen in 2019) en bij Leidschendam (km 42,9-43,7, één richting in 2018). Belangrijk daarbij was dat het alternatief om een geluidstoename te voorkomen het verwijderen en hoger opbouwen van de bestaande geluidsschermen voor de dichtbebouwde gebieden zou zijn. Door de aanleg van tweelaags ZOAB-fijn is een overschrijding van het geluidproductieplafond voorkomen en daardoor konden de bestaande schermen worden gehandhaafd, wat belangrijke voordelen betekende zowel qua kostenbeperking als de beperking van de ingreep in de omgeving.

Bij het tracébesluit A4 Haaglanden - N14 wordt de situatie anders. Op veel locaties langs de A4 moeten de geluidschermen 'wijken' vanwege de verbreding van de A4. Ze kunnen aldaar niet worden gehandhaafd. Het betreft vrijwel alle bestaande schermen/wallen voor de dichtbebouwde woongebieden langs de A4. Hierdoor moeten de geluidproductieplafonds daar worden aangepast. Daarvoor is in dit rapport onderzoek gedaan naar de wettelijk benodigde geluidbeperkende maatregelen, zoals toepassing tweelaags ZOAB en de benodigde locaties en hoogten van de nieuwe (verplaatste) geluidschermen. Uitgangspunt daarbij is de toepassing van tweelaags ZOAB, waar dat doelmatig is.

Op de locaties waar schermen moeten wijken en dus de geluidproductieplafonds moeten worden aangepast, is tweelaags ZOAB-fijn niet in deze afwegingen betrokken omdat het geen wettelijke geluidbeperkende maatregel is. Er is in het akoestisch onderzoek beoordeeld of de combinatie van tweelaags ZOAB en vervangende, veelal hogere en soms ook langere geluidschermen het effect compenseert van zowel de toename van het verkeer als van het wegvallen van het effect van het reeds aanwezige tweelaags ZOAB-fijn. Daarbij geldt uiteraard als randvoorwaarde dat de te treffen maatregelcombinatie ook doelmatig moet zijn.

Vooral voor de woonwijken achter de schermen, die moeten wijken, geldt dat aanvullende maatregelen doelmatig zijn: met een combinatie van tweelaags ZOAB en verplaatste, veelal hogere geluidschermen, kan het projecteffect (nagenoeg) ongedaan worden gemaakt. Hier zal het geluidproductieplafond daarom worden gewijzigd, waarbij de geluidmaatregelen (tweelaags ZOAB en de nieuwe schermen) in de geluidbrongegevens in het geluidregister zullen worden opgenomen.

Waar de bestaande schermen ondanks de verbreding van de A4 kunnen worden gehandhaafd, is in de meeste gevallen het toepassen van extra geluidmaatregelen echter niet doelmatig ten opzichte van de reeds aanwezige geluidmaatregelen in het geluidregister. De aantallen woningen achter deze schermen/wallen en de bijbehorende geluidtoename zijn daarvoor te gering. Het betreft de westzijde van de A4 vanaf de N211 naar het zuiden* en de oostzijde van de A4 vanaf de Kruithuisweg (N470) naar het zuiden. Hier zal het geluidproductieplafond worden verhoogd.

Rond de aansluiting van de A4 op de Prinses Beatrixlaan past de verbreding van de A4 eveneens binnen de bestaande geluidwallen. Vanwege het grote aantal woningen dat hier langs de weg ligt, zou het hier wel doelmatig zijn om de bestaande wallen/schermen te vervangen door hogere geluidafschermende maatregelen. De impact daarvan zou zowel financieel als voor deze omgeving echter ingrijpend zijn. Dat is niet gewenst. Voor deze locatie biedt tweelaags ZOAB-fijn daarom een oplossing. Door toepassing van tweelaags ZOAB-fijn tussen km 50,55 en km 52,2 wordt een overschrijding van het geluidproductieplafond als gevolg van het project voorkomen. Daardoor hoeven de bestaande geluidschermen niet te worden aangepast, en hoeven de bestaande geluidproductieplafonds niet te worden gewijzigd. Deze toepassing past daardoor ook goed binnen de kaders van de landelijke 'tweelaags ZOAB fijn'-proef.

De inzet van tweelaags ZOAB-fijn op deze locatie is daarom eveneens als geluidbeperkende maatregel opgenomen in het Ontwerp Tracébesluit. De maatregel wordt niet opgenomen in het geluidregister, omdat de geluidproductieplafonds hier niet hoeven te worden gewijzigd.

* Bij het cluster woningen van het Buurtschap Hodenpijl zal wel een scherm worden geplaatst.

De locaties, waar in Figuur 8 (dan nog) sprake is van een overschrijding van het geluidproductieplafond of waar referentiepunten moeten worden verplaatst, behoren tot de onderzoeksgebieden. Deze onderzoeksgebieden zijn aangegeven in Figuur 9. Binnen deze onderzoeksgebieden is nader akoestisch onderzoek op woningniveau en andere geluidsgevoelige objecten noodzakelijk en moet worden onderzocht of de toetswaarde bij deze objecten wordt overschreden.

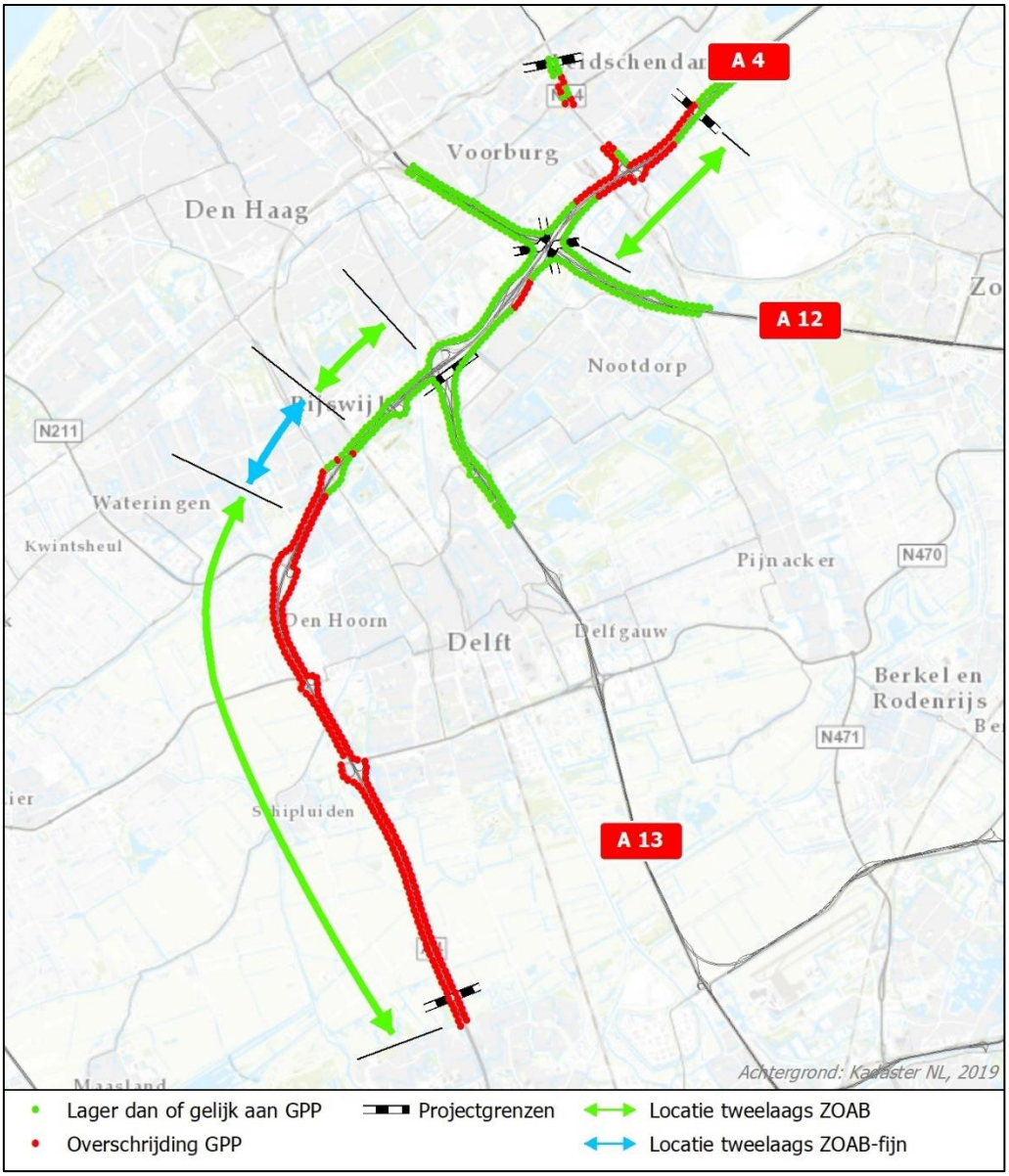

Figuur 8 De gekleurde pijlen geven de locaties aan waar bronmaatregelen worden ingezet om GPP-overschrijdingen te voorkomen bij Stap 1c

In Figuur 9 is niet een extra gebied rond de N14, net even boven gebied 5, opgenomen. De kleine overschrijdingen, die hier gelden, zijn een zijdelings gevolg van het wegvallen van de schermen langs de A4 vanwege de wegverbreding. Deze overschrijdingen worden weggenomen bij de herplaatsing van deze schermen voor Westvliet en Leidschendam.

In de richting loodrecht op de weg wordt het onderzoeksgebied begrensd door de ligging van geluidsgevoelige objecten met een toekomstige geluidbelasting zonder maatregelen (ook zonder eventueel al bestaande maatregelen) die meer bedraagt dan de voorkeurwaarde van 50 dB.

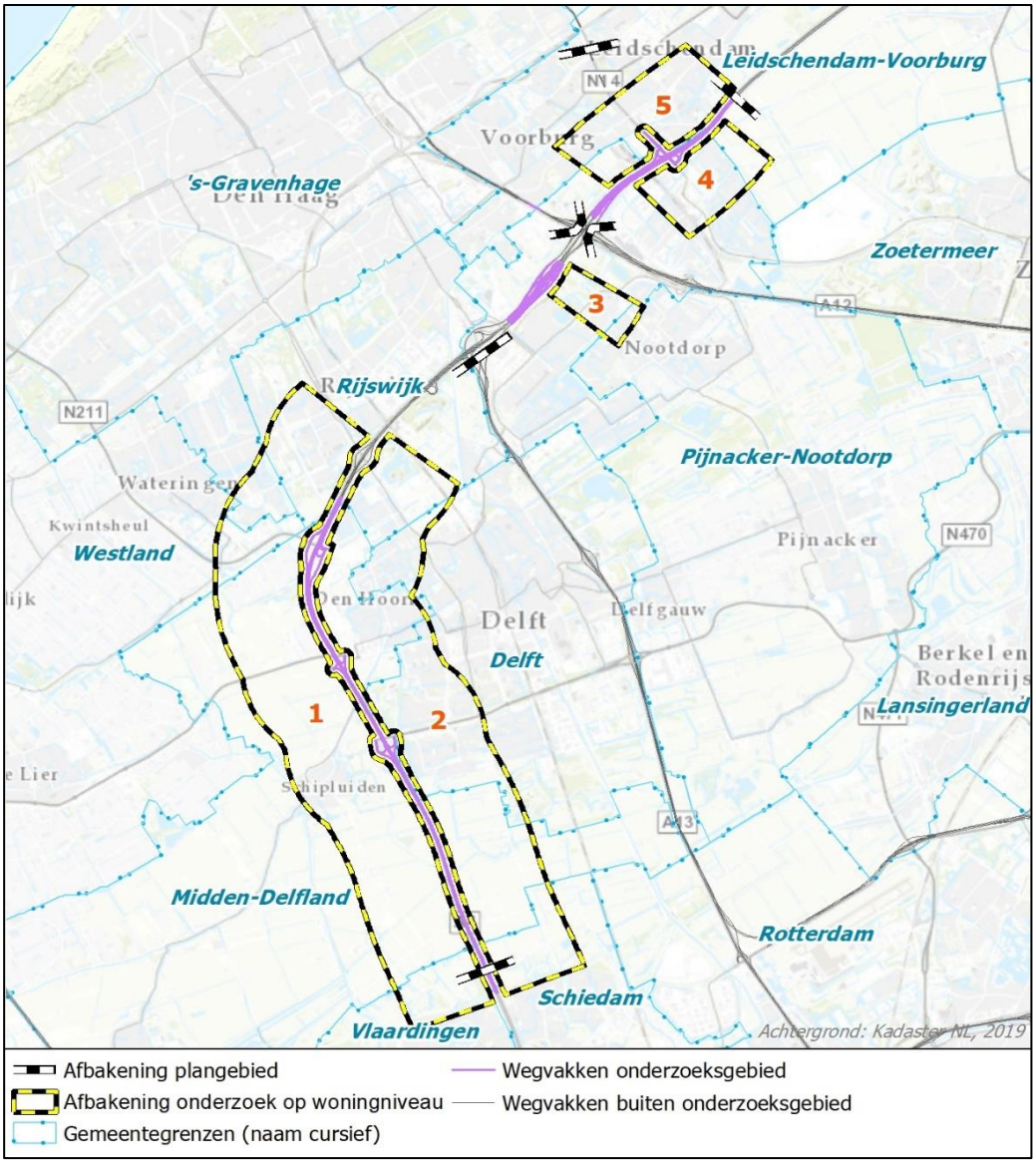

Figuur 9 Toets project aan geldende GPP's na de inzet van bronmaatregelen en het deels terugzetten van registerinformatie met de overgebleven onderzoeksgebieden na Stap 1c

4.2 Toegestane geluidbelasting bij de geluidsgevoelige objecten

De toegestane geluidbelasting bij geluidsgevoelige objecten nabij een bestaande rijksweg is de waarde die al was toegestaan op grond van het geldende geluidproductieplafond (Lden,gpp). Hierbij geldt volgens de wet een ondergrens van 50 dB. Een geluidbelasting van 50 dB is altijd toelaatbaar. Wanneer de Lden,gpp van een geluidsgevoelig object lager is dan 50 dB, hoeft voor een eventuele toename van de toekomstige geluidbelasting op dit object tot 50 dB dus geen maatregel te worden afgewogen.

Bij wegen, waarvoor nog een saneringsplan moet worden opgesteld, wordt het volgende onderscheid met betrekking tot saneringsobjecten gehanteerd:

- Categorie a-saneringsobjecten: dit zijn objecten die op de zogenaamde "lijst gemelde objecten" staan van het ministerie van IenW. Deze objecten zijn nog niet

gesaneerd en hebben een geluidbelasting bij volledig benut plafond die meer dan 60 dB bedraagt
- Categorie b-saneringsobjecten: dit zijn objecten die een geluidbelasting bij volledig benut plafond hebben die meer dan 65 dB bedraagt.

Voor deze twee categorieën saneringsobjecten (a en b) is in artikel 11.59 van de wet opgenomen dat bij sanering van het wegvak, waarlangs ze liggen, moet worden gestreefd naar een reductie van de toekomstige geluidbelasting bij volledig benut geluidproductieplafond tot 60 dB.

4.3 Nog benodigde sanering binnen projectgrenzen

Binnen de grenzen van het project A4 Haaglanden – N14 is voor delen van de A4 al een saneringsplan vastgesteld. Voor andere delen binnen de grenzen van het project is dat nog nodig. Deze paragraaf geeft een overzicht.

I. Sanering al uitgevoerd
   - A4 km 38,03 – km 44,58 (vanaf de aansluiting N14 tot ca. 6,5 km al afgehandeld in saneringsplan bij project A4 Vlietland)
   - A4 km 56,40 – km 71,80 (vanaf de Kruithuisweg tot het Kethelplein afgehandeld met Tracébesluit Delft-Schiedam)

Er moet nog een saneringsplan worden opgesteld voor de delen van de rijksweg A4 en N14 waar op dit moment geen saneringsplan voor is opgesteld. Hiervoor geldt de volgende verdeling:

II. Sanering in ontwerp Tracébesluit A4 Haaglanden – N14
   - A4 westzijde km 44,58 – km 45,20
   - A4 oostzijde km 44,58 – km 44,90
   - A4 westzijde km 46,65 – km 47,30
   - A4 oostzijde km 46,65 – km 47,30
   - A4 westzijde km 51,10 – km 56,40
   - A4 oostzijde km 50,85 – km 56,40
   - A13 beide zijden km 3,20 - km 3,80
   - N14 km 14,60 - km 15,40 (ca. 800 meter vanaf 1e tunnelopening van A4 – einde N14 aansluiting A4).

III. Sanering in apart plan maar bij project A4 Haaglanden – N14:
   - A4 westzijde km 45,20 – km 46,65
   - A4 oostzijde km 44,90 – km 46,65
   - A4 westzijde km 47,30 – km 51,10
   - A4 oostzijde km 47,30 – km 50,85
   - A13 beide zijden km 3,16 - km 3,20
   - A13 beide zijden km 3,80 - km 5,50 (A13 knooppunt Ypenburg).

IV. Sanering grootste deel N14 blijft in MJPG:
   - N14 tot km 14,60

Ad II. Uit de toets aan de geldende geluidproductieplafonds blijkt dat in de toekomstige situatie 2038 met bronmaatregelen niet overal aan deze plafonds kan worden voldaan. Voor de objecten langs deze wegdelen, waar sprake is van niet afgehandelde sanering, geldt volgens de Wet milieubeheer de verplichting deze objecten als gekoppelde sanering bij het nemen van het Tracébesluit af te handelen. Het betreft één woning (Noordhoornseweg 38a, Midden-Delfland) met een geluidbelasting boven de 65 dB (categorie b). Er zijn geen niet-afgehandelde saneringsobjecten categorie a.

Ad III. Binnen het project zijn er ook gebieden langs de A4 waar de geluidproductieplafonds niet worden gewijzigd maar waar het project wel zorgt voor de sanering. Hier wordt een apart besluit voor genomen. Daarbij zit een toelichting en een onderliggend saneringsplan met geluidonderzoek. Dit betreft de woningen Delftweg 52, 53, 54 in Rijswijk (categorie b).

Ad IV. Opgemerkt wordt dat delen van de N14 tussen de tunnels niet worden gesaneerd in het project A4 Haaglanden – N14 maar onderdeel blijven van het MJPG (Meerjarenprogramma Geluidsanering). De wijziging van de kruisingen zijn wel onderdeel van het Tracébeluit A4 Haaglanden – N14 (Prins Bernhardlaan/Noordsingel en Monsigneur van Steelaan/Heuvelweg). De geluidproductieplafonds van de N14 worden daar echter niet gewijzigd. Vanuit die optiek zijn er voor de N14 geen geluidmaatregelen nodig in het kader van het project A4 Haaglanden – N14. Het MJPG beziet voor die locaties of saneringsobjecten aanwezig zijn en of daarvoor geluidmaatregelen nodig zijn.

4.4 Toets projecteffect

Met het akoestisch model is de geluidbelasting op geluidsgevoelige objecten binnen het onderzoeksgebied voor de toekomstige situatie bepaald. De bronmaatregelen, die in paragraaf 4.1 beschreven zijn, en het weghalen van schermen in verband met de wegverbreding, zijn hierin meegenomen. In Bijlage B zijn de rekenresultaten weergegeven tezamen met de toets aan de toegestane geluidbelasting. Deze tabellen zijn gegenereerd met de "Swung database" (versie 1.20r) van leverancier dBvision.

Voor meer dan 7.000 woningen en andere geluidgevoelige objecten binnen de onderzoeksgebieden langs de te wijzigen wegen geldt dat de toetswaarde voor de toekomstige geluidbelasting wordt overschreden wanneer, afgezien van de in het project beoogde bronmaatregelen (zie paragraaf 4.1), geen nieuwe geluidbeperkende maatregelen worden getroffen. Dat dit aantal zo groot is komt omdat veel geluidsschermen door het ontwerp vervallen.
In de volgende tabel is per gemeente aangegeven bij hoeveel geluidgevoelige objecten sprake is van een overschrijding van de toetswaarde en hoeveel gekoppelde en autonome saneringsobjecten er zijn. Het aantal overschrijdingen van de toetswaarde is niet precies aangegeven, omdat de locatiespecifieke eigenschappen van woningen op meer dan een kilometer afstand van de weg, niet in detail zijn uitgezocht. Hierbij gaat het om hoogte en waar de flatwoningen zich bevinden in hoogbouw. Dat dit op deze grote afstanden niet precies is uitgezocht heeft geen invloed op de afweging van de geluidmaatregelen.

Tabel 6 Aantal overschrijdingen van de toetswaarde per gemeente

Gemeente	Aantal saneringsobjecten (categorie b)	Aantal overschrijdingen toetswaarde
Delft	0	229
Leidschendam-Voorburg	0	meer dan 3.000
Midden-Delfland	1 gekoppelde sanering	223
Pijnacker-Nootdorp	0	6
Rijswijk	0	meer dan 1.000
Schiedam	0	1
's-Gravenhage	0	meer dan 2.000
Westland	0	2

* *Alle saneringsobjecten zijn van categorie b. De geluidbelasting bij volledige benutting van het geldende geluidproductieplafond ligt boven de maximumwaarde van 65 dB.*

In Figuur 10 en in Bijlage E, kaartset 5, zijn de knelpunten bij woningen en andere geluidgevoelige objecten weergegeven. In hoofdstuk 5 is de afweging van geluidschermen voor deze gebieden beschreven. Uitzondering hierop is het in de figuur aangegeven gebied 'N14', waar de geluidstoenamen ten opzichte van de toetswaarde een zijdelings gevolg zijn van het wegvallen van de schermen langs de A4 ten gevolge van de wegverbreding. Deze geluidstoenamen worden weggenomen bij de herplaatsing van deze schermen voor Westvliet en Leidschendam. De geluidstoenamen in het gebied 'N14' is geen gevolg van de N14. Bij de N14 neemt het geluid niet toe tot boven het geluidproductieplafond. Een beschouwing van geluidmaatregelen aan of langs de N14 is dan ook niet aan de orde.

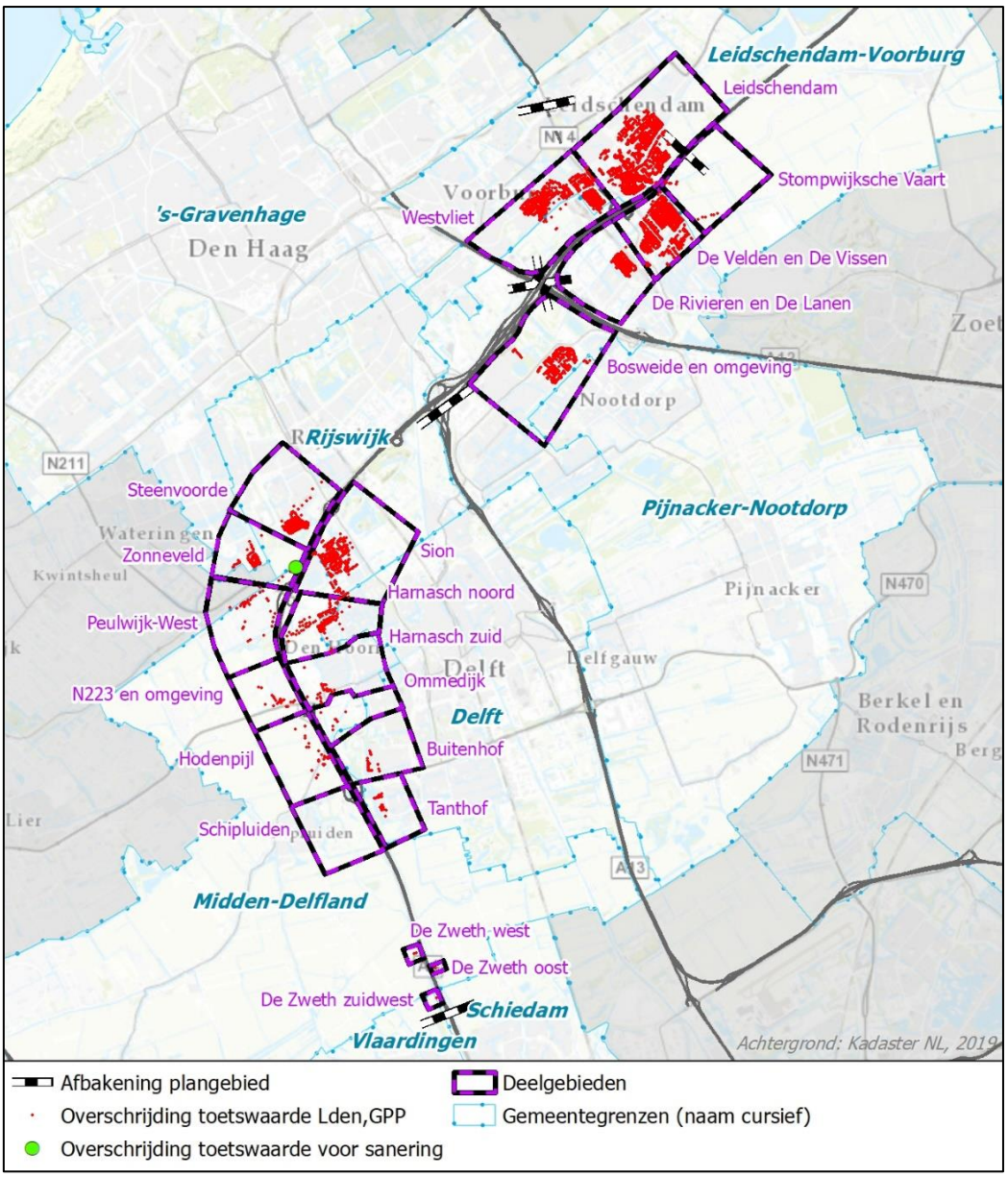

Figuur 10 Gekozen opdeling deelgebieden en knelpunten waar nader akoestisch onderzoek noodzakelijk is in Stap 2

5 Afweging doelmatige geluidmaatregelen

5.1 Inleiding afweging doelmatige geluidmaatregelen

In deze paragraaf wordt in het kort de methodiek toegelicht, die is gehanteerd bij de beoordeling van de doelmatigheid van maatregelen. Een uitgebreide beschrijving van deze methodiek is opgenomen in het *Deelrapport Algemeen*.

Knelpunten

De afweging van doelmatige maatregelen vindt plaats voor woningen en andere geluidgevoelige objecten met een overschrijding van de toetswaarde, de zogenaamde knelpunten.

Clustering

Wanneer dergelijke knelpunten voldoende in elkaars nabijheid liggen om van één aaneengesloten maatregel voordeel te kunnen hebben, worden deze objecten samengevoegd tot een "cluster". De doelmatigheidsafweging vindt vervolgens plaats voor alle objecten in dat cluster. De wijze, waarop clusters worden afgebakend, wordt hieronder nader toegelicht.

Hoe worden clusters afgebakend?

Bij het vormen van clusters wordt als algemeen uitgangspunt gehanteerd dat een effectieve maatregel voor een afzonderlijk knelpunt een lengte heeft die aan weerszijden van het knelpunt twee keer zo lang is als de afstand van het knelpunt tot de weg. In onderstaande afbeelding is dit schematisch weergegeven.

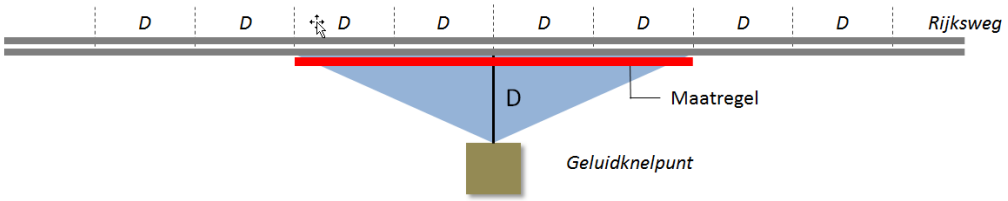

Maatregelen ten behoeve van het ene knelpunt kunnen dus ook effectief zijn voor een ander, naastgelegen knelpunt. In onderstaande afbeelding is aangegeven wanneer dat het geval is.

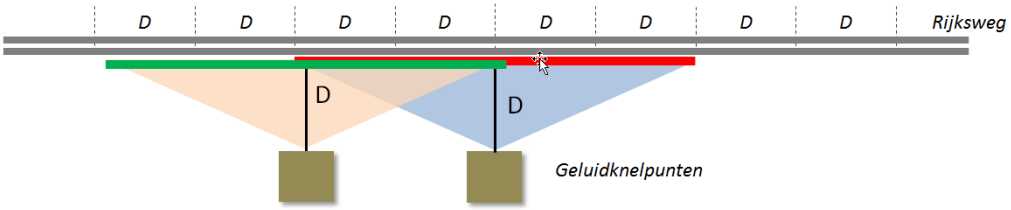

Bij het vormen van clusters wordt daarom als uitgangspunt aangehouden dat knelpunten tot hetzelfde cluster behoren als ze van dezelfde maatregel profiteren. In

onderstaande afbeelding is schematisch weergegeven dat dit het geval is als twee knelpunten dichter bij elkaar liggen dan het totaal van hun afstanden D tot de weg.

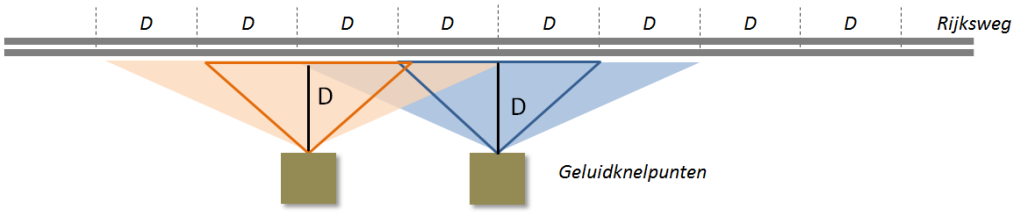

Op deze manier kan worden bepaald welke knelpunten tot hetzelfde cluster behoren. In onderstaande afbeelding zijn op die manier twee afzonderlijke clusters samengesteld.

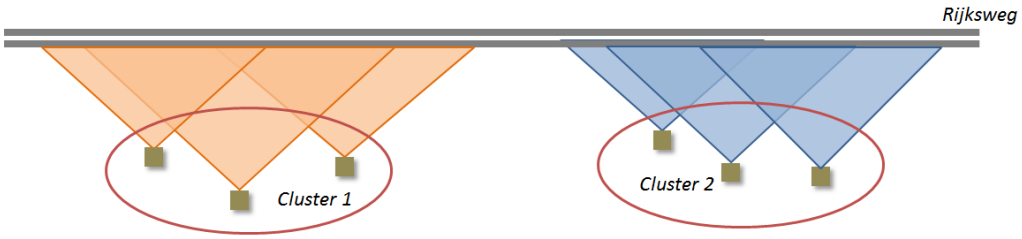

Clustering bij variatie in bebouwingsdichtheid
In onderstaande afbeelding is een voorbeeld weergegeven van de clustering, waarbij er in het ene gebied sprake is van een hoge bebouwingsdichtheid met veel budget voor maatregelen en in het andere gebied van drie vrij gelegen woningen met een gering budget.

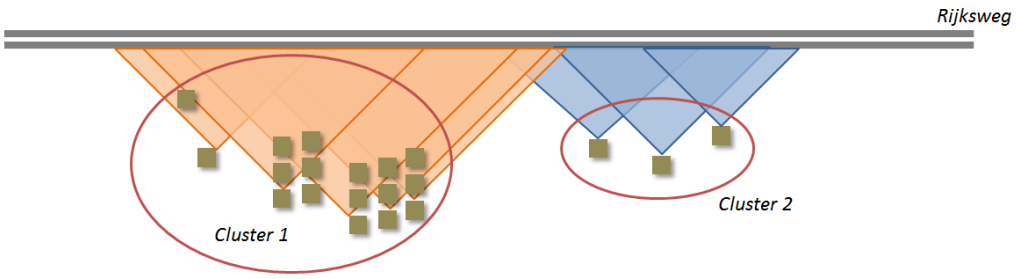

Op basis van het gegeven dat de woningen voldoende dicht bij elkaar liggen, zouden deze woningen tot hetzelfde cluster behoren. In dat geval kan het effect van een doelmatige maatregel niet duidelijk worden beoordeeld voor de woningen die profijt hebben van de maatregel. In dat geval is de afweging voor twee afzonderlijke clusters uitgevoerd.

Op basis van de onderlinge afstand van de woningen kan geconcludeerd worden dat alle woningen tot hetzelfde cluster behoren. Aangezien de bebouwingsdichtheid in

cluster 1 veel hoger is dan in cluster 2, is het beschikbare budget voor maatregelen ten behoeve van cluster 1 veel hoger. Als deze woningen als één cluster worden beschouwd, is de kans groot dat budget uit cluster 1 gebruikt wordt voor maatregelen bij cluster 2. In deze situatie is gekozen om de maatregelen voor beide clusters afzonderlijk af te wegen.

Effectieve maatregellengte
De akoestisch effectieve maatregellengte voor een cluster is de lengte waarover een maatregel moet worden getroffen, om voldoende effect te hebben bij alle knelpunten in dat cluster. Voor elke afzonderlijk knelpunt is deze maatregellengte ten minste twee keer de afstand van het knelpunt tot de weg aan weerszijden van het knelpunt. Dat betekent dat de effectieve maatregel aan de uiteinden van het cluster over ten minste twee keer de afstand van het laatste geluidknelpunt tot de weg moet doorlopen.

In onderstaande afbeelding is een voorbeeld van deze effectieve maatregellengte aangegeven. Hierin is te zien dat de effectieve maatregel langer is bij knelpunten op grote afstand van de rijksweg dan de effectieve maatregel bij knelpunten dicht bij de weg.

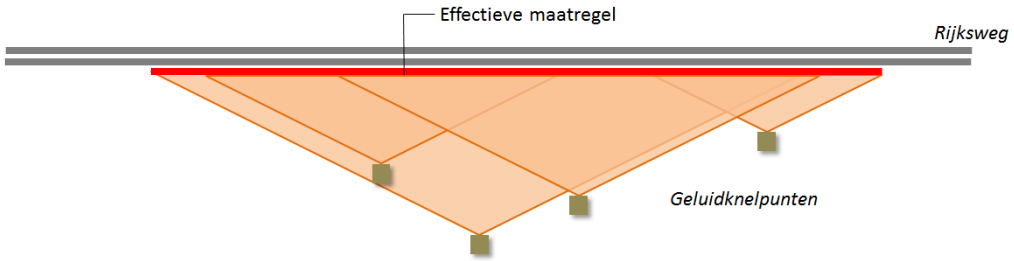

In de doelmatigheidsafweging voor deze maatregel worden vervolgens alle geluidsgevoelige objecten betrokken, die zich ‘achter’ (in geval van een afschermende maatregel) of ‘aan weerszijden van’ (in geval van een bronmaatregel) deze maatregel bevinden. Op basis van de geluidbelastingen bij deze geluidgevoelige objecten wordt het beschikbare budget bepaald waarvoor maatregelen kunnen worden getroffen. Het budget wordt uitgedrukt in zogenaamde reductiepunten.

Opgemerkt wordt dat ook woningen, waarbij geen sprake is van een overschrijding van de toetswaarde, bijdragen aan de beschikbare reductiepunten voor een maatregel. Ook kunnen woningen, die buiten het onderzoeksgebied vallen, bijdragen aan de beschikbare reductiepunten.

Overlappende maatregellengtes
Wanneer twee clusters elkaar net niet overlappen, maar de akoestisch effectieve maatregellengtes voor die clusters wel overlappen, worden de geluidsgevoelige objecten die in het ‘overlapgebied’ liggen in de doelmatigheidsafwegingen voor beide clusters betrokken. Omdat de meest doelmatige maatregel bestaat uit de grootste gemene deler van de afzonderlijke maatregelen voor beide clusters (en niet uit een ‘optelsom’ van beide maatregelen), leidt dit niet tot ‘dubbeltelling’ van deze objecten.

Maatwerk
Afhankelijk van de precieze situatie kan het nodig zijn om van deze algemene uitgangspunten af te wijken. De maatregellengte die uit akoestisch oogpunt nodig is, kan in veel gevallen kleiner zijn dan de hierboven beschreven lengte van vier keer de afstand van het knelpunt tot de weg (de effectieve maatregellengte). Daarom worden voor veel clusters vaak (ook) kortere maatregellengtes op doelmatigheid getoetst.
De effectieve maatregellengte wordt vooral gehanteerd voor de (initiële) bepaling van de geluidsgevoelige objecten die in de doelmatigheidsafweging moeten worden betrokken. Wanneer vervolgens in de optimalisatieslagen van het ontwerpproces met kleinere maatregellengtes wordt gewerkt, hoeft dat niet direct aanleiding te zijn om ook de clustering aan te passen.

Bij een kortere maatregellengte dan "4D" is de geluidsreductie bij de woning al snel lager. Met name wanneer een overdrachtsmaatregel veel korter wordt dan de optimale lengte "4D", kan dit tot extra vergroting van de hinder leiden, doordat het geluid dan met schijnbaar extra luidheid 'om het scherm heen' naar de woning lijkt te komen.
Zeker als een overdrachtsmaatregel voor meerdere woningen in een cluster is bedoeld, kan het te veel inkorten van de optimale lengte (vanuit het gehele cluster bezien) ertoe leiden dat het scherm voor de woningen aan de rand van het cluster weinig effect heeft. Ondanks het feit dat zo'n scherm op één woning dan mogelijk nog wel de minimaal vereiste afname van de geluidbelasting van 5 dB realiseert, kan dat voor het cluster als geheel dan toch een akoestisch improductieve maatregel zijn. Dit zal zeker het geval zijn op het moment dat de maatregellengte kleiner zou worden dan "2D".
Wanneer de maatregellengte vanwege bijvoorbeeld een tekort aan beschikbare reductiepunten of vanwege inpassingsproblemen niet volledig "4D" kan zijn, worden daarom vaak wel kleinere maatregellengtes dan "4D" op financiële doelmatigheid getoetst. Deze toets vindt niet plaats wanneer de maatregellengte al te veel zou moeten gaan afwijken van de optimale "4D"-lengte. Als ondergrens wordt hierbij in principe een minimale maatregellengte van 2D (2x1D zichthoek) gehanteerd. Een en ander hangt ook af van de situatie, zoals bij een verdiepte ligging van de weg of de aanwezigheid van grote afschermende loodsen langs de weg. In dit geval kan een scherm korter zijn dan "4D", zonder dat het scherm aan effectiviteit verliest.

Eerst bronmaatregel afwegen, indien mogelijk
Per cluster wordt in eerste instantie altijd een bronmaatregel afgewogen, mits deze technisch mogelijk is. Wanneer daarmee nog niet bij alle geluidsgevoelige objecten binnen het cluster aan de toetswaarde kan worden voldaan, is aanvullend op of in plaats van een bronmaatregel ook naar afschermende maatregelen gekeken.

Aanpassing clustering voor afschermende maatregelen
In tegenstelling tot bronmaatregelen, treedt het effect van een afschermende maatregel maar aan één zijde van de rijksweg op (m.u.v. middenbermschermen). Het kan dan nodig zijn om voor de aanvullende afschermingsmaatregel een nieuw cluster aan één zijde van de weg af te bakenen.

Na het treffen van een doelmatige bronmaatregel zijn er vaak minder knelpunten waarvoor een aanvullende afschermende maatregel moet worden afgewogen. In dat geval worden de clusters opnieuw samengesteld op basis van de resterende knelpunten.

Bij de beoordeling van de financiële doelmatigheid van geluidsmaatregelen bij een relatief groot cluster (denk aan meer dan honderd woningen) kan het nodig zijn om een kleiner deel van het cluster (subcluster) te bezien. Dit heeft te maken met de zogenoemde 'regel 3'-beoordeling. Hierbij gaat het om de beoordeling of een maatregel verhoudingsgewijs veel minder maatregelpunten 'kost' terwijl die nagenoeg dezelfde

geluidreductie oplevert als de maatregel die de maximale geluidreductie bewerkstelligt. Als dit verhoudingsgewijs onvoldoende is, dan is de regel dat het minder uitgebreide maatregelpakket doelmatig is (en het meer uitgebreide maatregelpakket dus niet doelmatig is). Relevant voor de beoordeling en de uitkomst is de term 'verhoudingsgewijs' in de stapsgewijze beoordeling van meer versus minder geluidsmaatregelen. Het aantal woningen in het cluster kan van invloed zijn op het verhoudingsgetal. Dit wordt hieronder uitgelegd met een voorbeeld.

De casus betreft 1.050 woningen (geluidknelpunten), waarbij 1.000 knelpunten een overschrijding hebben van 2 dB ten opzichte van de 50 dB en 50 knelpunten een overschrijding van 2,5 dB ten opzichte van de toetswaarde. Tweelaags ZOAB (2 dB effect) resulteert in: 1.050 x 2 dB geluidreductie = 2.500 dB. Hierna resteert nog: 50 woningen x 0,5 dB = 25 dB geluidreductie. Dat is slechts 1% van het totaal. Het toepassen van extra geluidschermen voor de resterende 50 woningen zal dan verhoudingsgewijs nog maar relatief weinig geluidreductie geven en kan zodoende resulteren in een 'niet doelmatige' beoordeling. Wanneer we echter een subcluster beschouwen van enkel de 50 woningen met 2,5 dB overschrijding, dan wordt met tweelaags ZOAB bereikt: 50 x 2 dB = 100 dB geluidreductie. Hierna resteert nog dezelfde 25 dB. Dat is dan 25% van het totaal en dus meer dan de eerdere 1%. De beschouwing van het subcluster kan dan resulteren in 'wel doelmatig' voor het uitgebreidere pakket aan maatregelen met een groter geluidseffect voor de omgeving. Dit voorbeeld laat zien dat bij cluster met relatief veel woningen het nodig kan zijn om een subcluster met minder woningen te beschouwen, gelet op de doelstelling van het wettelijke doelmatigheidscriterium en de geluidbescherming van de omgeving,. Het betreft dan maatwerk. Relevant hierbij is dat het subcluster wel op zichzelf ook voldoende reductiepunten moet genereren voor het totale maatregelpakket.

Meerdere maatregelvarianten beoordelen
Om tot de optimale doelmatige variant te komen, moeten in de meeste gevallen per locatie meerdere maatregelvarianten worden ontworpen en met elkaar worden vergeleken.
Als voor een locatie overduidelijk onvoldoende budget aan reductiepunten beschikbaar is om een maatregel te treffen die voor het behalen van een zinvolle reductie (5 dB) minimaal nodig is, hoeven de effecten van die variant niet nader onderzocht te worden.
Als op een locatie meerdere mogelijkheden zijn om (combinaties van) maatregelen te treffen, dan wordt de maatregelenvariant die leidt tot de grootste geluidreductie als de meest doelmatige beoordeeld.
Daarnaast dient beoordeeld te worden of een kleinere maatregel doelmatig kan zijn. Dat is het geval als de extra geluidreductie van de maatregel die de meeste geluidreductie bewerkstelligt niet in verhouding staat tot de extra maatregelpunten die daarvoor moeten worden uitgegeven ten opzichte van een beperktere maatregel met nagenoeg dezelfde geluidreductie. Hierbij geldt in eerste instantie de vuistregel dat als er verhoudingsgewijs meer dan vijf keer zoveel extra maatregelpunten nodig zijn dan er extra geluidreductie wordt bewerkstelligd, de maatregel met de meeste geluidreductie als niet doelmatig wordt beschouwd.

Het is nog mogelijk dat er andere redenen dan de akoestisch-financiële doelmatigheid zijn om uiteindelijk een andere maatregel te adviseren. Deze redenen worden in het *Hoofdrapport* besproken.

5.2 Onderzoeksgebieden na bronmaatregelen

In hoofdstuk 4 is al ingegaan op de bronmaatregelen. Langs de wegvakken, waar na een bronmaatregel wordt voldaan aan de geluidproductieplafonds, is geen nader geluidonderzoek nodig. Ter plaatse van resterende GPP-overschrijdingen zijn

onderzoeksgebieden uitgezet voor verder onderzoek naar doelmatige overdrachtsmaatregelen (zie de volgende paragraaf). In Figuur 11 zijn de onderzoeksgebieden en resterende objecten met de overschrijding van de toetswaarde (rode stippen zijn toetswaarde-overschrijdingen) na toepassen van bronmaatregel weergegeven.

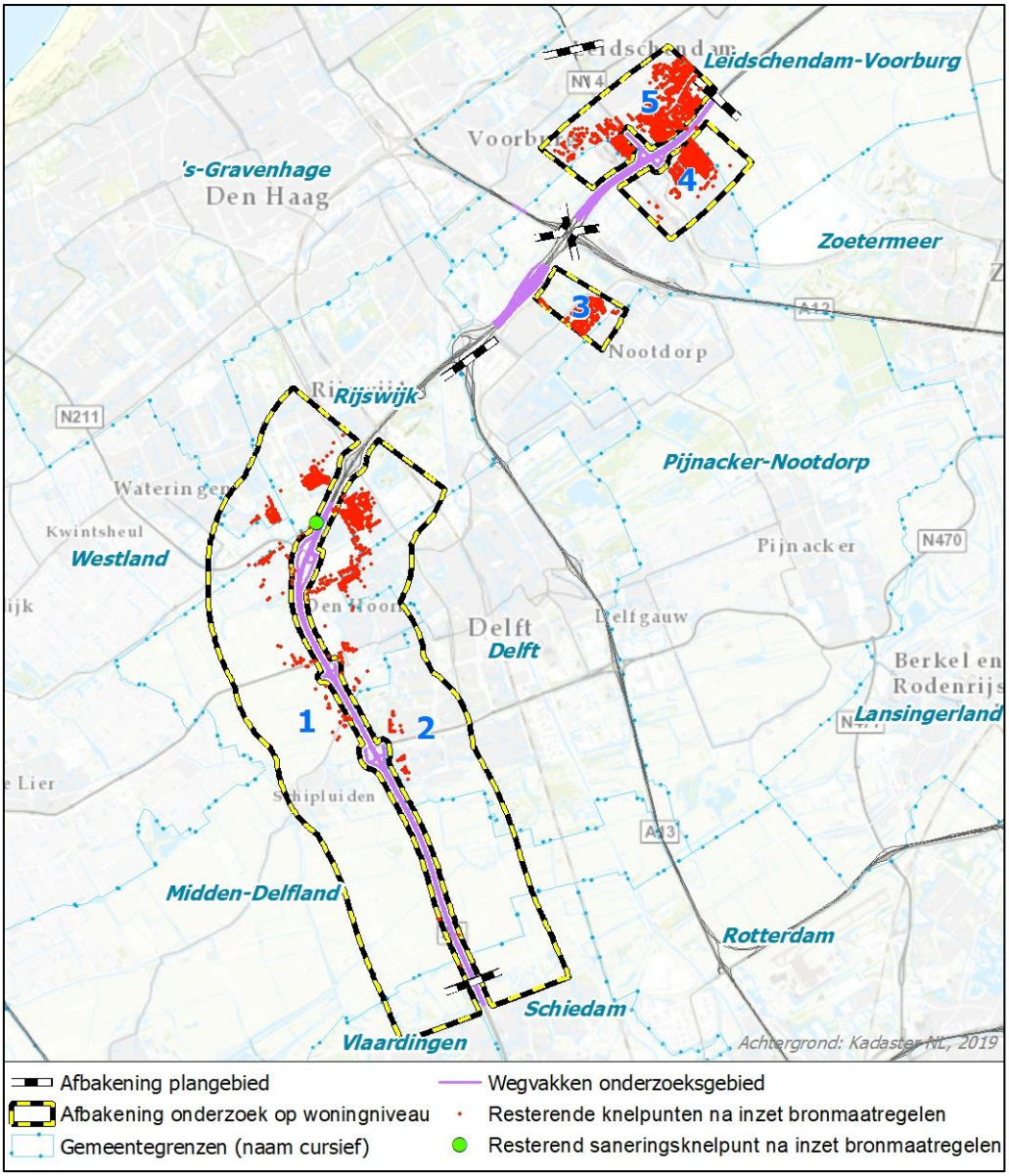

Figuur 11 Clusters voor onderzoek overdrachtsmaatregelen en resterende knelpunten na inzet van bronmaatregelen

5.3 Afweging overdrachtsmaatregelen

Er heeft een afweging voor afschermende maatregelen plaatsgevonden voor alle clusters, waar na toepassing van de bronmaatregelen sprake is van een overschrijding van de toetswaarde.

De beschrijvingen zijn opgenomen in de volgende deelparagrafen waarbij de clusters van noord naar zuid worden behandeld. De clusters bestaan soms uit meerdere deelgebieden. In een deelgebied liggen woningen die van dezelfde geluidmaatregel

profiteren. De reden dat clusters op locaties zijn opgebouwd en zijn beschreven vanuit een opdeling in deelgebieden, is waar relevant beschreven. De naamgeving van deze gebieden is aangegeven in de volgende figuur. Opgemerkt wordt dat elke cluster of deelgebied op een nieuwe pagina begint.

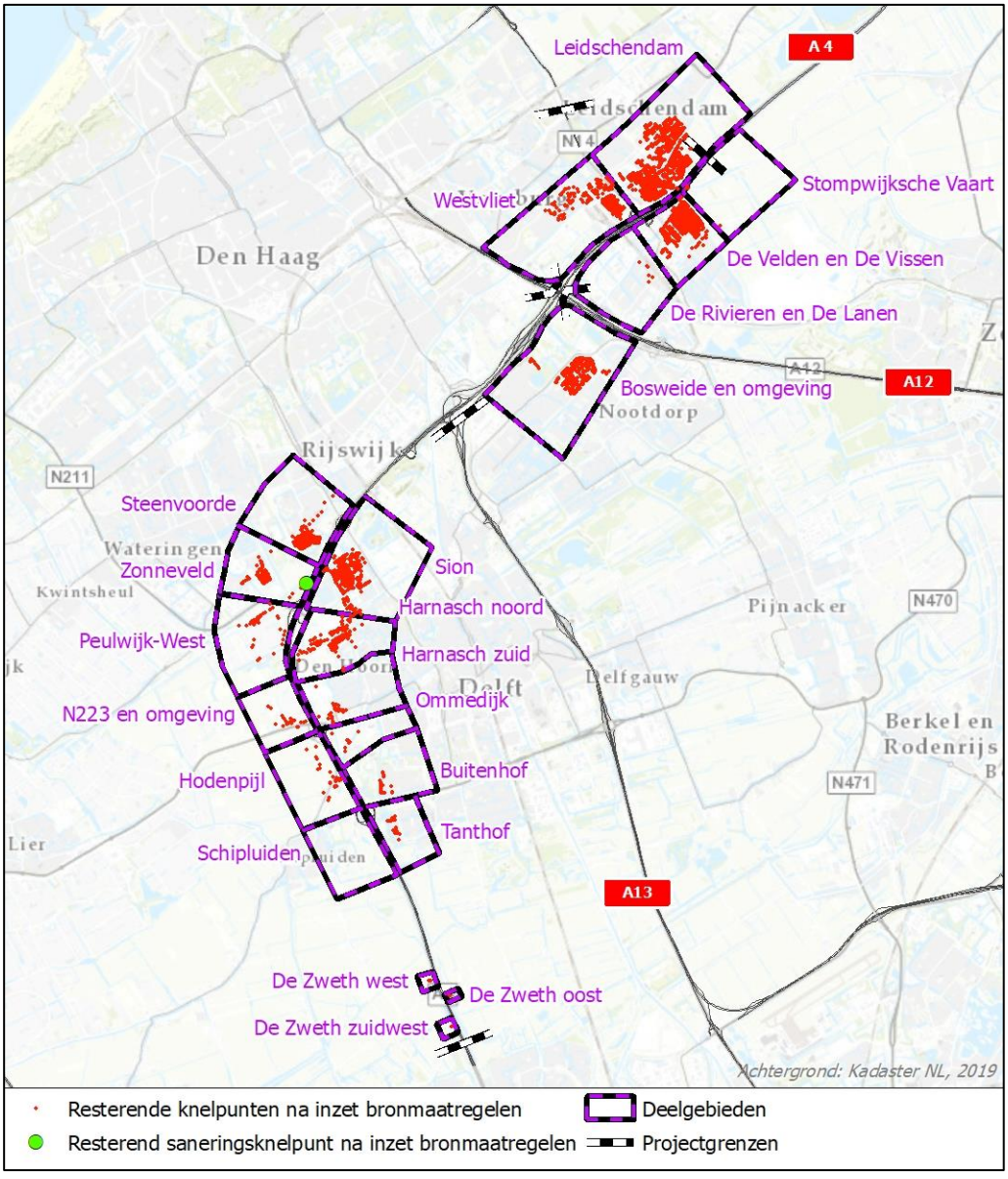

Figuur 12 Ligging van de deelgebieden en de resterende knelpunten na de inzet van bronmaatregelen

5.3.1 Aanvullende voorwaarde gesteld vanuit het Vormgevings- en Inpassingsplan

In het Vormgevings- en Inpassingsplan (VIP) is vastgelegd dat geluidschermen en -wallen allen alleen aan de buitenranden van de A4 worden toegepast en niet zijn toegestaan binnen knooppunten en aansluitingen. Dit om de openheid ten behoeve van overzichtelijkheid en verkeersveiligheid van de knooppunten en aansluitingen te garanderen.
Voor de locaties waar dit van belang is en dus geen schermen tussen toe- en afritten mogelijk zijn is de beperking uit het VIP aangehaald.

Nieuwe geluidschermen, al dan niet op een bestaande wal, zullen worden uitgevoerd als een schanskorf constructie (met begroeiing). In de schanskorven ten zuiden van de N211 komt in de kern een geluidabsorberend scherm. De schanskorf wordt niet gevuld met stenen. De bijbehorende absorptie komt overeen met een standaard geluidabsorberend scherm (code A3). Ten noorden van de N211 worden de schanskorven wel gevuld met stenen (met een massieve kern ter voorkoming van geluiddoorstraling). Dit heeft mogelijk enige invloed op de geluidabsorptie en die kan enigszins minder zijn dan die van een standaard geluidabsorberend scherm. Een redelijke geluidabsorptie (code A2) is overigens haalbaar en zal als uitvoeringseis gelden.

5.3.2 Westvliet en Leidschendam

In dit cluster liggen circa 2.400 knelpunten (woningen) waar de toetswaarde wordt overschreden na toepassing van bronmaatregelen.

Beschrijving cluster

Het cluster 'Westvliet en Leidschendam' betreft twee gelijknamige deelgebieden aan de noordwestzijde van de A4. Deze deelgebieden liggen respectievelijk ten zuiden en ten noorden van de N14. De deelgebieden zijn samengenomen in één cluster omdat ze —in enige mate - profiteren van dezelfde geluidsmaatregelen.

In het deelgebied Westvliet liggen voornamelijk eengezinswoningen. Deze woningen liggen vooral ten noorden van de Westvliet en in de Zeeheldenbuurt. Direct langs de rijksweg A4 liggen sportvelden, volkstuinen en het onderhoudsbedrijf van de Nederlandse Spoorwegen.

In het deelgebied Leidschendam liggen voornamelijk eengezinswoningen met enkele flatgebouwen en woonboten in de Stompwijksche Vaart. Tussen de woningen en de weg ligt een smalle groenzone. Er zijn geen nieuwbouwontwikkelingen langs de A4 voorzien, die (reeds) in bestemmingsplannen verankerd zijn.

In de huidige situatie staan er geluidschermen van circa 3 meter hoog langs de A4. Op dit deel van het traject vindt een uitbreiding plaats van het aantal rijstroken op beide weghelften. De rijksweg wordt verbreed, waardoor de bestaande geluidschermen langs de A4 moeten wijken.

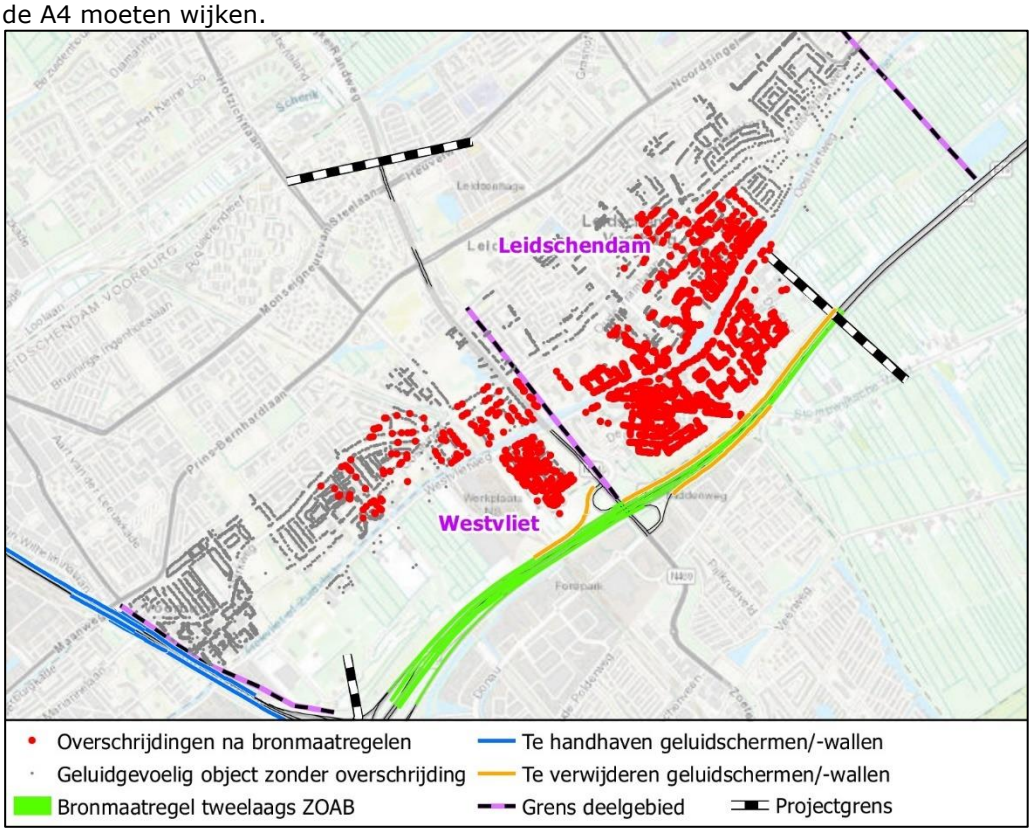

Figuur 13 Knelpunten cluster Westvliet en Leidschendam na de inzet van bronmaatregelen

Maatwerk subcluster
Het totale cluster omvat 4.197 geluidsgevoelige objecten met een geluidsbelasting van meer dan 50 dB in de situatie zonder maatregelen (dus ook zonder tweelaags ZOAB). Eigenlijk moeten al deze 4.197 objecten in de doelmatigheidsafweging van maatregelen worden betrokken. Een afweging van verschillende maatregelvarianten leidt dan bij de toepassing van Regel 3 van het doelmatigheidscriterium echter tot een geringere doelmatige maatregel dan wanneer ervan uit zou worden gegaan dat het cluster enkel uit de resterende objecten met een toetswaardeoverschrijding zou bestaan in de situatie met een maatregelpakket dat overeenkomt met wat nu al aanwezig is. Dat zijn 402 objecten zoals in Tabel 7 is aangegeven. Daarom is hier voor de doelmatigheidsafweging ervan uitgegaan dat het cluster enkel uit deze 402 geluidsgevoelige objecten bestaat. Een nadere toelichting is gegeven in paragraaf 5.1 onder '*Aanpassing clustering voor afschermende maatregelen'.*

Budget aan reductiepunten
Het maximaal beschikbare aantal reductiepunten binnen het subcluster, waarmee voor de knelpunten een maatregel kan worden afgewogen, bedraagt 1.329.100. Hieraan dragen 402 geluidsgevoelige objecten bij, zie Tabel 7. Voor het budget zijn enkel de knelpunten beschouwd die resteren na variant N03333m. Deze variant komt overeen met de nu al aanwezige maatregelen. Het aantal reductiepunten voor deze objecten is vervolgens gebaseerd op de toekomstige situatie zonder maatregelen, dus op een situatie zonder geluidschermen en met een wegdek van ZOAB.

Tabel 7 Bepaling budget maatwerk subcluster 'Westvliet en Leidschendam'

Geluidbelasting Lden,SAK [dB]	Reductiepunten beschikbaar per object	Aantal geluidsgevoelige objecten dat bijdraagt aan het budget aan reductiepunten	Totaal aantal reductiepunten*
		Subcluster op basis van knelpunten bij variant N03333m	
51	1.000	0	0
52	1.300	0	0
53	1.600	23	36.800
54	1.900	45	85.500
55	2.100	32	67.200
56	2.400	35	84.000
57	2.700	34	91.800
58	3.000	51	153.000
59	3.300	46	151.800
60	3.600	28	100.800
61	3.900	21	81.900
62	4.100	23	94.300
63	4.400	14	61.600
64	4.700	7	32.900
65	5.000	19	95.000
66	7.800	13	101.400
67	8.100	1	8.100
68	8.300	10	83.000
69	8.600	0	0
70	8.900	0	0
Totaal		**402**	**1.329.100**

* Voor sommige objecten zoals scholen geldt dat er gerekend wordt met een zogenaamd woningequivalent. Een school is meestal groter dan een woning, de grootte ervan wordt via rekenregels omgerekend naar een aantal woningen. Dit betekent dan ook dat het totaal aantal reductiepunten groter kan zijn dan het product van het aantal objecten en het aantal reductiepunten per object.

Er wordt tweelaags ZOAB toegepast. Dit heeft een geluideffect voor het cluster 'Westvliet en Leidschendam' en het tegenoverliggende cluster 'De Rivieren en De Lanen, De Velden en De Vissen en de Stompwijksche Vaart'. Van het beschikbare budget worden de kosten van de bronmaatregelen afgetrokken. Voor dit cluster zijn dat de kosten van

tweelaags ZOAB. Deze bronmaatregel wordt gedeeld met het cluster aan de overzijde, waardoor de kosten in deze situatie worden gehalveerd. De kosten komen daarmee op 172.656 maatregelpunten. Het beschikbare budget, dat voor geluidschermen resteert, is 1.156.444 reductiepunten. Van dit budget hoeven geen bestaande schermmaatregelen verrekend te worden, omdat die in verband met de verbreding van de A4niet kunnen worden gehandhaafd.

Onderzochte varianten schermmaatregelen
Als eerste is onderzocht of een aanvullende schermmaatregel doelmatig is. In Tabel 8 zijn 5 schermvarianten weergegeven. Elke schermvariant bestaat uit vijf schermdelen. De schermdelen A, B, C, D en E zijn in Figuur 14 weergegeven. Variant N03333m is een vergelijkbaar maatregelpakket met het maatregelpakket, dat momenteel langs de rijksweg A4 staat.

Tabel 8 Doorgerekende varianten

Maatregel-variant	**Bronmaat-regel**	**Schermmaatregelen**				**Totaal**
	Maatregel-punten	**Scherm-deel**	**Lengte**	**Hoogte**	**Maatregel-punten**	**Maatregel-punten**
N03333m	172.656	A B C D E	175m 380m 970m 190m 370m	1m 3m 3m 3m 3m	263.305	435.961
N34443m	172.656	A B C D E	275m 380m 970m 190m 370m	3m 4m 4m 4m 3m	352.205	524.861
N35443m	172.656	A B C D E	275m 380m 970m 190m 370m	3m 5m 4m 4m 3m	367.025	539.681
N45443m	172.656	A B C D E	275m 380m 970m 190m 370m	4m 5m 4m 4m 3m	378.025	550.681
N35543m	172.656	A B C D E	275m 380m 970m 190m 370m	3m 5m 5m 4m 3m	404.855	577.511

De beschreven afschermende maatregelvarianten uit de tabel voldoen allemaal aan de 5 dB-eis volgens het Besluit geluid milieubeheer (Bgm). De afschermende maatregel moet namelijk op ten minste één geluidsgevoelig object uit het cluster (een waarneempunt op een hoogte) een reductie realiseren van minimaal 5 dB.

Alle schermvarianten gaan uit van de combinatie met de toepassing van tweelaags ZOAB. Schermvarianten zonder deze combinatie met tweelaags ZOAB als bronmaatregel zijn niet nader beschouwd. Het betreft een situatie waar geluidschermen aan beide zijden van de weg aanwezig zijn en al bronmaatregelen zijn getroffen. In het Geluidregister staat tweelaags ZOAB. In eerdere projecten is de afweging dus uitgekomen op schermen met bronmaatregelen. Handhaving van de bronmaatregelen is in belang van de relatie met de omgeving. Zonder bronmaatregelen zullen de schermen in de regel hoger uitvallen en in tweezijdige schermsituaties is dat niet kostenefficiënt.

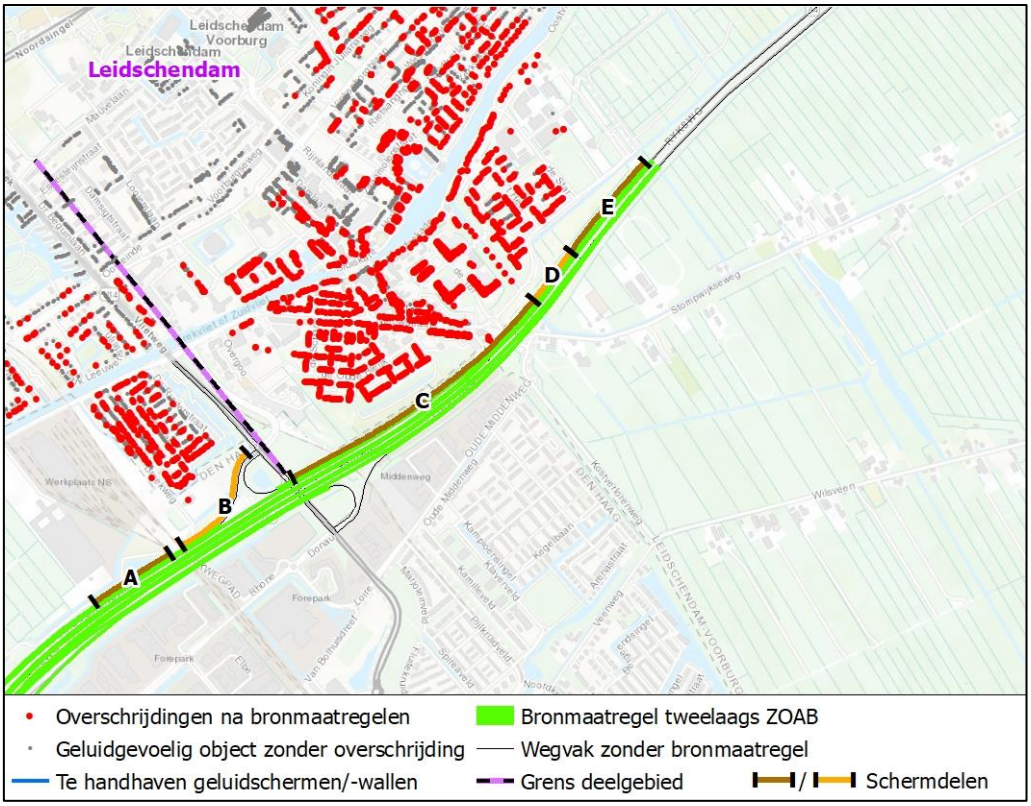

Figuur 14 Resterende knelpunten na de inzet van bronmaatregelen en de locaties van de vijf schermdelen A t/m E

Toets Hoofdregel 1

Als eerste is getoetst of de onderzochte maatregelen niet meer effect hebben dan nodig is om alle knelpunten op te lossen. Indien met een maatregelcombinatie bij de knelpuntsituaties wordt voldaan aan de toetswaarde volgens het doelmatigheidscriterium, is een grotere maatregel niet doelmatig.

In Tabel 9 is aangegeven met welke maatregelvariant de toetswaarde in de clusters wordt bereikt. Met variant N35543m worden alle knelpunten voorkomen. Voor de overige varianten geldt dat de resterende knelpunten verspreid over de clusters liggen.

Tabel 9 Resterende overschrijdingen voor de onderzochte maatregelvarianten

Maatregelvariant	Aantal resterende knelpunten
N03333m	402
N34443m	39
N35443m	13
N45443m	12
N35543m	0

Dat houdt in dat op grond van Hoofdregel 1 variant N35543m doelmatig zou kunnen zijn, mits ook wordt voldaan aan de overige regels van het doelmatigheidscriterium.

Toets Hoofdregel 2

In is aangegeven of het aantal maatregelpunten voor elke maatregelvariant groter of kleiner is dan het beschikbare aantal reductiepunten.

Tabel 10 Toets doorgerekende varianten aan Hoofdregel 2

Maatregel-variant	Totaal maatre-gelpunten	Beschikbare reductie-punten	Toets-oordeel	Geluidreductie in de zin van het doelma-tigheidscriterium
N03333m	435.961	1.329.100	voldoet	1.165,8
N34443m	524.861	1.329.100	voldoet	1.501,4
N35443m	539.681	1.329.100	voldoet	1.524,5
N45443m	550.681	1.329.100	voldoet	1.525,0
N35543m	577.511	1.329.100	voldoet	1.536,5

Uit deze toets blijkt dat alle maatregelvarianten voldoen aan de tweede Hoofdregel. Het beschikbare budget aan reductiepunten is voldoende voor het benodigde aantal maatregelpunten.

Toets Regel 3
Vanwege verschillen in woningdichtheid en afstand tot de A4 is bezien of conform het doelmatigheidscriterium voor het cluster kan worden volstaan met een maatregel die nauwelijks minder geluidreductie bewerkstelligt, maar wel aanzienlijk minder maatregelpunten kent.

Als startpunt van de beschouwing is eerst de maatregel bepaald die de maximale geluidreductie voor het cluster kan realiseren en die op grond van de eerste en tweede Hoofdregel financieel nog doelmatig is. Het betreft de maatregelvariant N35543m. Het aantal maatregelpunten van deze maatregel bedraagt 577.511. De geluidreductie van deze maatregel binnen het cluster bedraagt 1.536,5 dB. Deze maatregel is afgezet tegen de andere varianten die (nagenoeg) gelijke geluidreductie realiseren met de inzet van verhoudingsgewijs aanzienlijk minder maatregelpunten. In Tabel 11 en zijn de resultaten van deze toets gegeven.

Het eindpunt van de beschouwing is variant N03333m. Deze lijkt qua dimensies op de bestaande schermen, maar dan zijn de schermen verplaatst door het nieuwe ontwerp van de A4. Met deze variant wordt 76% geluidreductie bereikt. Het zoeken naar een oplossing met lagere schermen dan variant N03333m op basis van Regel 3 ligt niet in de rede.

Tabel 11 Geluidreductie van de maatregelvarianten

Variant	N35543m	N45443m	N35443m	N34443m	N03333m
Maatregelpunten	577.511	550.681	539.681	524.861	435.961
Percentage van de max. maatregelpunten	100%	95,4%	93,4%	90,9%	75,5%
Geluidreductie in dB	1.536,5	1.525,0	1.524,5	1.501,4	1.165,8
Percentage van de max. geluidreductie	100%	99,25%	99,22%	97,72%	75,88%

Opgemerkt wordt dat in de situatie, waarbij alleen tweelaags ZOAB zonder schermen wordt toegepast, al circa 57% van de benodigde geluidreductie bij de knelpunten wordt gehaald.

Op basis van een vergelijking van de verhouding tussen de behaalde geluidreductie en de maatregelpunten van alle maatregelvarianten, blijkt dat variant N35443m doelmatig is. Deze variant levert ten opzichte variant N34443m 1,5% meer geluidreductie op, terwijl de kosten, uitgedrukt in maatregelpunten, met 2,5% toenemen. De verhouding komt hiermee op 1:1,7. De extra kosten staan in verhouding tot de extra baten. Er resteren dan nog 6 overschrijdingen die zijn weergegeven in Figuur 15. Deze knelpunten liggen verspreid in het cluster.

Varianten met een uitgebreidere schermpakket zijn niet doelmatig. Om dit aan te tonen, is eerst beschouwd hoe de 100%-variant (N35543m) scoort ten opzichte van de variant N45443m en de doelmatige variant N35443m.
Ten opzichte van variant N45443m levert variant N35543m 0,75% extra geluidreductie op tegen 4,6% meer maatregelpunten. De verhouding komt hiermee op 1:6,1. Variant N35543m is hiermee niet doelmatig. De extra kosten zijn beduidend hoger dan de extra baten.
Ten opzichte van de N35443m levert N35543m 0,78% extra geluidreductie op tegenover 6,6% meer maatregelpunten. De verhouding is dan 1:8,5. Ook hier geldt dat variant N35543m niet doelmatig is. De extra kosten zijn beduidend hoger dan de extra baten.

Daarnaast is beschouwd hoe variant N45443m scoort ten opzichte van de doelmatige variant N35443m. Variant N45443m levert 0,03% extra geluidreductie op tegenover 2,0% meer maatregelpunten. De verhouding is dan 1:67. Ook hier geldt dat variant N45443m niet doelmatig is. De extra kosten zijn beduidend hoger dan de extra baten.

Het doelmatige maatregelpakket
In Figuur 15 en Tabel 12 is het doelmatige maatregelpakket gegeven voor het cluster 'Westvliet en Leidschendam'. Aanvullend op het tweelaags ZOAB als wegdekverharding, bestaat het maatregelpakket uit een scherm van deels 3, deels 4 meter en deels 5 meter hoog. Met dit scherm worden niet alle knelpunten opgelost. Er resteren nog 6 knelpunten. Dat dit aantal lager is dan in Tabel 9 voor variant N35443m is aangegeven, komt omdat er in de berekening van de eindsituatie rekening is gehouden met het totale pakket aan geluidmaatregelen voor alle clusters.

Tabel 12 Doelmatig maatregelpakket clusters Westvliet en Leidschendam

Bronmaatregel als onderdeel van het doelmatige maatregelpakket					
Weg	**Type asfalt**	**Lengte**	**Km van**	**Km tot**	**Locatie of bijzonderheden**
A4	2LZOAB	3.200m	42,6	45,8	Op beide weghelften

Schermmaatregel als onderdeel van het doelmatige maatregelpakket						
Weg	**Zijde**	**Hoogte**	**Lengte**	**Km van**	**Km tot**	**Locatie of bijzonderheden**
A4	Noord	3m	370m	42,64	43,01	Geluidscherm
A4	Noord	4m	1.170m	43,01	44,18	Geluidscherm
A4	Noord	5m	380m	44,26	44,58	Geluidscherm
A4	Noord	3m	270m	44,64	44,91	Geluidscherm

Onderzoek naar binnenwaarde
Bij 6 geluidgevoelige objecten kan met dit maatregelenpakket niet worden voldaan aan de wettelijke toetswaarde. Voor deze geluidgevoelige objecten zal na het onherroepelijk worden van het Tracébesluit onderzocht worden of aan de wettelijke binnenwaarden kan worden voldaan. Als daar niet aan wordt voldaan, dan wordt een aanbod gedaan voor het treffen van aanvullende maatregelen aan de gevel.

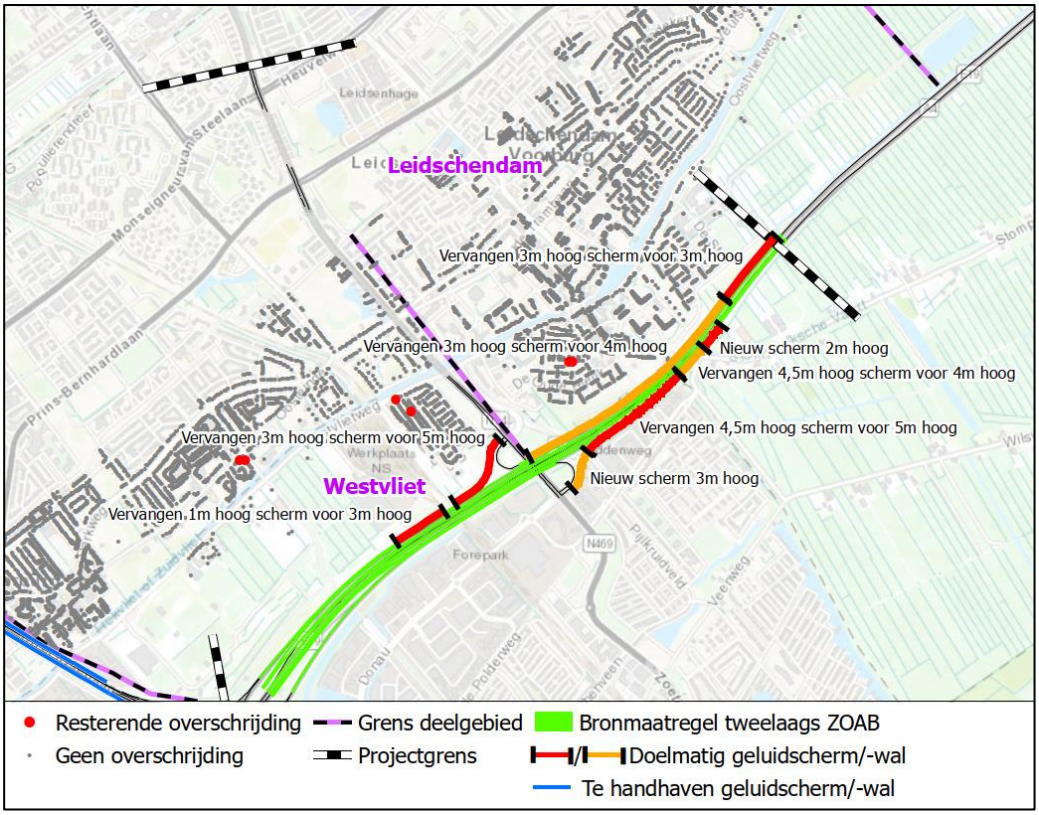

Figuur 15 Doelmatige maatregelen en overgebleven knelpunten voor het cluster Westvliet en Leidschendam

5.3.3 De Rivieren en De Lanen, De Velden en De Vissen en de Stompwijksche Vaart

In dit cluster liggen meer dan 800 knelpunten (woningen) waar de toetswaarde wordt overschreden na toepassing van bronmaatregelen.

Beschrijving cluster
Dit cluster ligt in de oksel van de A4 en A12 aan de zuidoostzijde van de A4 en de noordwestzijde van de A12. Het cluster omvat een aantal deelgebieden: De Rivieren en De Lanen, De Velden en De Vissen en de Stompwijksche Vaart. Deze deelgebieden zijn samengenomen in het cluster, omdat zij -in enige mate- profiteren van dezelfde geluidsmaatregelen. In het cluster liggen voornamelijk eengezinswoningen. Tussen deze woningen en de A4 liggen bedrijven en het Car Jeans Stadion van ADO Den Haag. Op dit deel van het traject vindt een uitbreiding van het aantal rijstroken plaats op beide weghelften. Er liggen geen nieuwbouwontwikkelingen langs de A4, die in bestemmingsplannen verankerd zijn.
In de huidige situatie staat er een geluidscherm van ruim 4 meter hoog en 700 meter langs de rijksweg A4. Door de ontwerpwijzigingen aan de A4, waarbij de A4 wordt verbreed, moet dit scherm wijken.

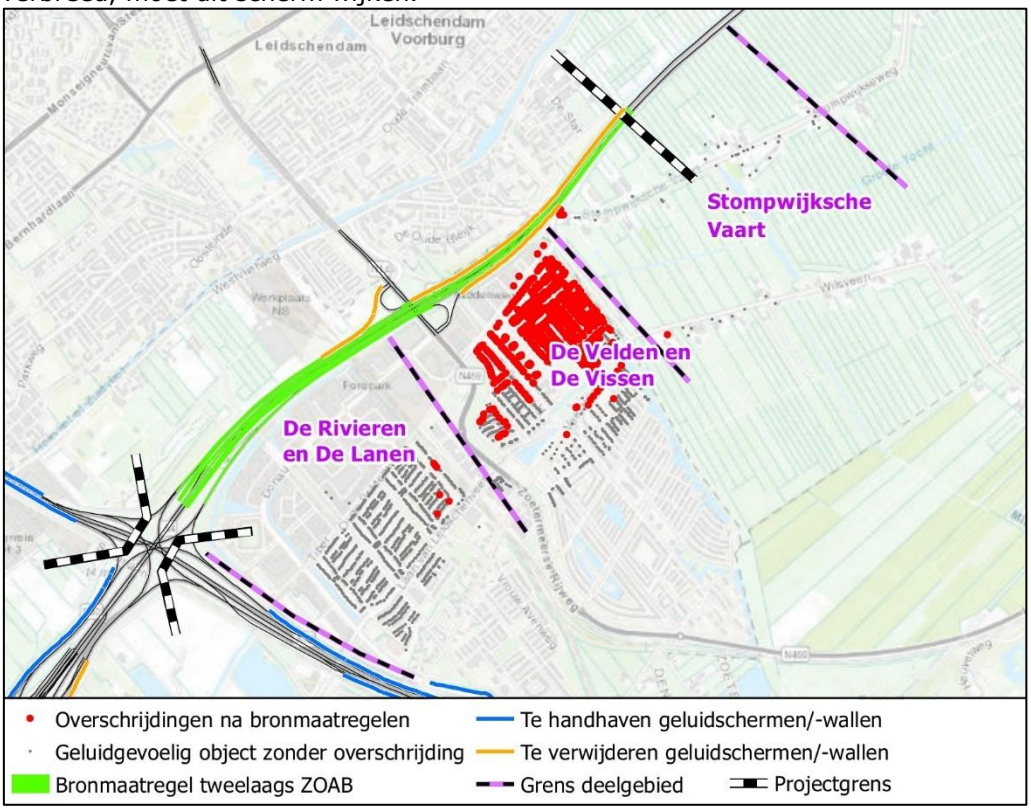

Figuur 16 Knelpunten cluster De Rivieren en De Lanen, De Velden en De Vissen en de Stompwijksche Vaart na de inzet van bronmaatregelen

Maatwerk subcluster
Het totale cluster omvat 2.434 geluidsgevoelige objecten met een geluidsbelasting van meer dan 50 dB in de situatie zonder maatregelen (dus ook zonder tweelaags ZOAB). Eigenlijk moeten al deze 2.434 objecten in de doelmatigheidsafweging van maatregelen worden betrokken. Een afweging van verschillende maatregelvarianten leidt dan bij de toepassing van Regel 3 van het doelmatigheidscriterium echter tot een geringere doelmatige maatregel dan wanneer ervan uit zou worden gegaan dat het cluster enkel uit de resterende objecten met een toetswaardeoverschrijding zou bestaan in de situatie met een maatregelpakket dat overeenkomt met wat nu al aanwezig is. Dat zijn 193 objecten zoals in Tabel 13 is aangegeven. Daarom is hier voor de doelmatigheidsafweging ervan uitgegaan dat het cluster enkel uit deze 193 geluidsgevoelige objecten bestaat. Een nadere toelichting is gegeven in paragraaf 5.1 onder '*Aanpassing clustering voor afschermende maatregelen'*.

Budget aan reductiepunten
Het maximaal beschikbare aantal reductiepunten binnen het subcluster, waarmee voor de knelpunten een maatregel kan worden afgewogen, bedraagt 632.900. Hieraan dragen 193 geluidsgevoelige objecten bij, zie Tabel 13. Voor het budget zijn enkel de knelpunten beschouwd die resteren na variant Z0440m. Deze variant komt overeen met de nu al aanwezige maatregelen. Het aantal reductiepunten voor deze objecten is vervolgens gebaseerd op de toekomstige situatie zonder maatregelen, dus op een situatie zonder geluidschermen en met een wegdek van ZOAB.

Tabel 13 Bepaling budget cluster De Rivieren en De Lanen, De Velden en De Vissen en de Stompwijkse Vaart

Geluidbelasting Lden,SAK [dB]	Reductiepunten beschikbaar per object	Aantal geluidsgevoelige objecten dat bijdraagt aan het budget aan reductiepunten Subcluster op basis van knelpunten bij variant Z0440m	Totaal aantal reductiepunten*
51	1.000	0	0
52	1.300	0	0
53	1.600	4	6.400
54	1.900	12	22.800
55	2.100	16	33.600
56	2.400	20	48.000
57	2.700	19	51.300
58	3.000	19	57.000
59	3.300	20	66.000
60	3.600	22	79.200
61	3.900	19	74.100
62	4.100	14	57.400
63	4.400	13	57.200
64	4.700	6	28.200
65	5.000	7	35.000
66	7.800	1	7.800
67	8.100	0	0
68	8.300	0	0
69	8.600	0	0
70	8.900	1	8.900
Totaal		**193**	**632.900**

* Voor sommige objecten zoals scholen geldt dat er gerekend wordt met een zogenaamd woningequivalent. Een school is meestal groter dan een woning, de grootte ervan wordt via rekenregels omgerekend naar een aantal woningen. Dit betekent dan ook dat het totaal aantal reductiepunten groter kan zijn dan het product van het aantal objecten en het aantal reductiepunten per object.

Er wordt tweelaags ZOAB toegepast. Dit heeft een geluideffect voor onderhavig cluster en het tegenoverliggende cluster 'Westvliet en Leidschendam'. Van het beschikbare

budget worden de kosten van de bronmaatregelen afgetrokken. Voor dit cluster zijn dat de kosten van tweelaags ZOAB. De kosten van deze bronmaatregel worden gedeeld met het cluster aan de overzijde. Hierdoor worden de kosten gehalveerd. De kosten komen daarmee op 172.656 maatregelpunten[5]. Het beschikbare budget voor geluidschermen is dan 460.244 reductiepunten. Van dit budget hoeven geen bestaande schermmaatregelen verrekend te worden. Het bestaande scherm moet immers wijken in verband met de verbreding van de A4.

Onderzochte varianten schermmaatregelen
Eerst is onderzocht of een aanvullende schermmaatregel doelmatig is. In Tabel 14 zijn de zes onderzochte varianten opgenomen. De schermmaatregelen bestaan uit vier schermdelen. De schermdelen A, B, C en D zijn in Figuur 17 weergegeven.

Tabel 14 Doorgerekende varianten

Maatregel-variant	Bronmaat-regel	Schermmaatregelen				Totaal
	Maatregel-punten	Scherm-deel	Lengte	Hoogte	Maatregel-punten	Maatregel-punten
Z0440m	172.656	A B C D	190m 550m 160m 140m	0m 4m 4m 0m	122.830	295.486
Z0540m	172.656	A B C D	190m 550m 160m 140m	0m 5m 4m 0m	144.280	316.936
Z2542m	172.656	A B C D	190m 550m 160m 140m	2m 5m 4m 2m	174.970	347.626
Z3542m	172.656	A B C D	190m 550m 160m 140m	3m 5m 4m 2m	182.570	355.226
Z3543m	172.656	A B C D	190m 550m 160m 140m	3m 5m 4m 3m	188.170	360.826
Z3544m	172.656	A B C D	190m 550m 160m 140m	3m 5m 4m 4m	193.770	366.426

De beschreven afschermende maatregelvarianten uit de tabel voldoen allemaal aan de 5 dB-eis volgens het Besluit geluid milieubeheer (Bgm). De afschermende maatregel moet namelijk op ten minste één geluidsgevoelig object uit het cluster (een waarneempunt op een hoogte) een afname van de geluidbelasting realiseren van minimaal 5 dB. Alle schermvarianten gaan uit van de combinatie met de toepassing van tweelaags ZOAB. Schermvarianten zonder deze combinatie met tweelaags ZOAB als bronmaatregel zijn niet nader beschouwd. Het betreft een situatie waar geluidschermen aan beide zijden van de weg aanwezig zijn en al bronmaatregelen zijn getroffen. In het Geluidregister staat tweelaags ZOAB. In eerdere projecten is de afweging dus uitgekomen op schermen met bronmaatregelen. Handhaving van de bronmaatregelen is in belang van

[5] Een lengte van deels 800 meter en 50 meter breed en deels 1.040 meter en 37 meter breed gedeeld met de overzijde wat betekent dat de kosten van de bronmaatregel wordt gehalveerd. Opgemerkt wordt dat door het grote beschikbare budget de precieze uitwerking van de maatregelpunten voor bronmaatregelen niet relevant is.

de relatie met de omgeving. Zonder bronmaatregelen zullen de schermen in de regel hoger uitvallen en in tweezijdige schermsituaties is dat niet kostenefficiënt.

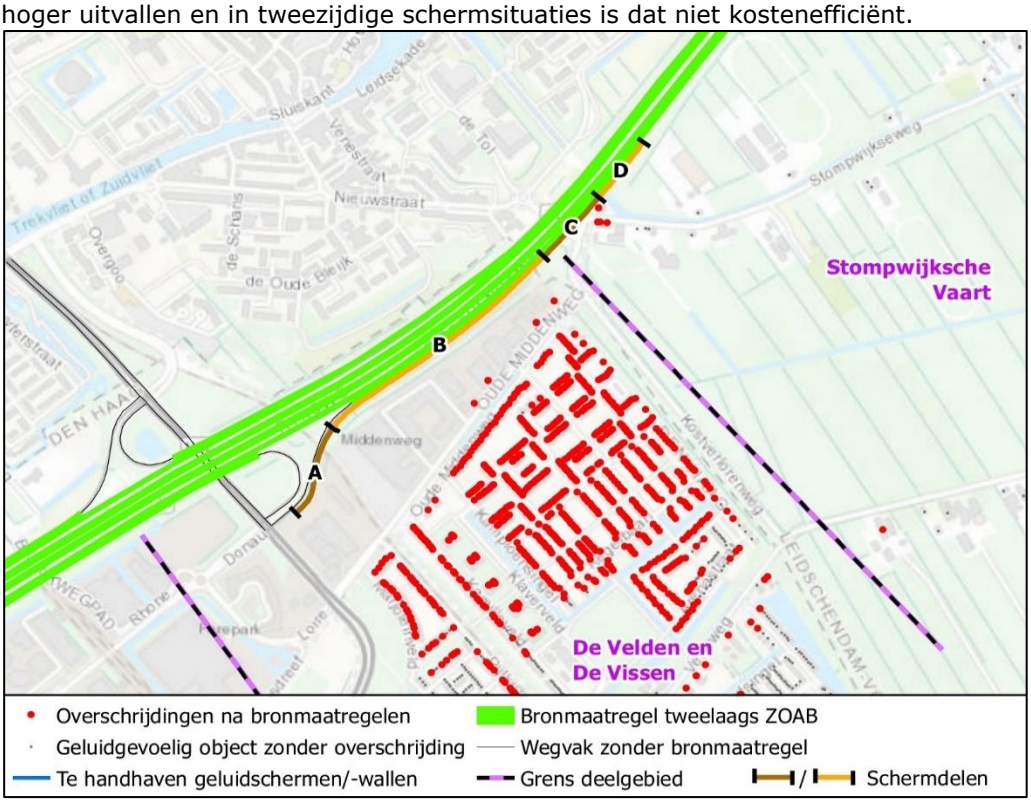

Figuur 17 Resterende knelpunten na de inzet van bronmaatregelen en de vier schermdelen A t/m D

Toets Hoofdregel 1

Als eerste is getoetst of de onderzochte maatregelen niet meer effect hebben dan nodig is om alle knelpunten op te lossen. Indien met een maatregelcombinatie bij de knelpuntsituaties wordt voldaan aan de toetswaarde volgens het doelmatigheidscriterium, is een grotere maatregel niet doelmatig.

In Tabel 15 is aangegeven met welke maatregelvariant de toetswaarde in de clusters wordt bereikt. Met variant Z3544m worden alle knelpunten voorkomen. Voor de overige varianten geldt dat de resterende knelpunten verspreid over de clusters liggen.

Tabel 15 Resterende overschrijdingen voor de onderzochte maatregelvarianten

Maatregelvariant	Aantal resterende knelpunten
Z0440m	198
Z0540m	62
Z2542m	13
Z3542m	4
Z3543m	2
Z3544m	0

Dat houdt in dat op grond van Hoofdregel 1 variant Z3544m doelmatig zou kunnen zijn, mits ook wordt voldaan aan de overige regels van het doelmatigheidscriterium.

Toets Hoofdregel 2

In Tabel 16 is aangegeven of het aantal maatregelpunten voor elke maatregelvariant groter of kleiner is dan het beschikbare aantal reductiepunten.

Tabel 16 Toets doorgerekende varianten aan Hoofdregel 2

Maatregel-variant	Totaal maatre-gelpunten	Beschikbare reductie-punten	Toets-oordeel	Geluidreductie in de zin van het doelmatigheids-criterium
Z0440m	295.486	632.900	voldoet	698,7 dB
Z0540m	316.936	632.900	voldoet	827,5 dB
Z2542m	347.626	632.900	voldoet	870,0 dB
Z3542m	355.226	632.900	voldoet	878,0 dB
Z3543m	360.826	632.900	voldoet	880,0 dB
Z3544m	366.426	632.900	voldoet	881,5 dB

Uit deze toets blijkt dat alle maatregelvarianten voldoen aan de tweede Hoofdregel. Het beschikbare budget aan reductiepunten is voldoende voor het benodigde aantal maatregelpunten.

Toets Regel 3
Vanwege verschillen in woningdichtheid en afstand tot de A4, is voor het cluster bezien of conform het doelmatigheidscriterium kan worden volstaan met een maatregel die nauwelijks minder geluidreductie bewerkstelligt, maar wel aanzienlijk minder maatregelpunten kent.

Als startpunt van de beschouwing is eerst de maatregel bepaald die de maximale geluidreductie voor het cluster kan realiseren en die tevens op grond van de eerste en tweede Hoofdregel financieel nog doelmatig is. Het betreft de maatregelvariant Z3544m. Het aantal maatregelpunten van deze maatregel bedraagt 366.426. De geluidreductie van deze maatregel binnen het cluster bedraagt 881,5 dB. Deze maatregel is afgezet tegen de andere varianten die (nagenoeg) gelijke geluidreductie realiseren met de inzet van verhoudingsgewijs aanzienlijk minder maatregelpunten. In Tabel 17 zijn de resultaten van deze toets gegeven.

Het eindpunt van de beschouwing is variant Z0440m. Deze variant lijkt qua dimensies enigszins op de bestaande schermen, maar dan verplaatst door het nieuwe ontwerp van de A4. Met deze variant wordt al meer dan 79% geluidreductie bereikt. Het zoeken naar een oplossing met lagere schermen dan variant Z0440m op basis van Regel 3 ligt niet in de rede.

Tabel 17 Geluidreductie van de maatregelvarianten

Variant	Z3544m	Z3543m	Z3542m	Z2542m	Z0540m	Z0440m
Maatregelpunten	366.426	360.826	355.226	347.626	316.936	295.486
Percentage van de max. maatregelpunten	100%	98,5%	96,9 %	94,9%	86,5%	80,6%
Geluidreductie in dB	881,5 dB	880,0 dB	878,0 dB	870,0 dB	827,5 dB	698,7 dB
Percentage van de max. geluidreductie	100%	99,83%	99,60%	98,70%	93,87%	79,26%

Opgemerkt wordt dat in de situatie waarbij alleen het tweelaags ZOAB, zonder schermen, wordt toegepast al circa 49% van de geluidreductie gehaald.

Op basis van een vergelijking tussen de behaalde geluidreductie en de maatregelpunten van alle maatregelvarianten, blijkt dat variant Z3542m doelmatig is. Deze variant levert ten opzichte van variant Z2542m 0,9% meer geluidreductie op, terwijl de kosten, uitgedrukt in maatregelpunten, met 2% toenemen. De verhouding komt hiermee op 1:2,2. De extra kosten wegen op tegen de extra behaalde geluidreductie. Er resteren dan nog 2 overschrijdingen. Deze zijn weergegeven in Figuur 18.

Varianten met een uitgebreider schermpakket zijn niet doelmatig. Om dit aantoonbaar te maken, is eerst beschouwd hoe de 100%-variant (Z3544m) scoort ten opzichte van variant Z3543m en de doelmatige variant Z3542m.
Ten opzichte van variant Z3543m levert Z3544m 0,17% extra geluidreductie op. Hiervoor zijn 1,5% meer maatregelpunten benodigd. De verhouding komt hiermee op 1:8,8. Variant Z3544m is dan niet doelmatig. De extra kosten zijn beduidend hoger dan de extra baten.
Ten opzichte van de doelmatige variant Z3542m levert Z3544m 0,4% extra geluidreductie op. Hiervoor zijn 3,1% meer maatregelpunten benodigd. De verhouding is daarmee 1:7,8. Ook hier geldt dat variant Z3544m niet doelmatig is. De extra kosten zijn beduidend hoger dan de extra baten.

Daarnaast is beschouwd hoe variant Z3543m scoort ten opzichte van de doelmatige variant Z3542m. Variant Z3543m levert 0,23% extra geluidreductie op. Hiervoor zijn 1,6% meer maatregelpunten benodigd. De verhouding is daarmee 1:7,0. Ook hier geldt dat variant Z3543m niet doelmatig is. De extra kosten zijn beduidend hoger dan de extra baten.

Het doelmatige maatregelpakket
In Figuur 18 en Tabel 18 is het doelmatige maatregelpakket weergegeven voor de clusters De Rivieren en De Lanen, De Velden en De Vissen en de Stompwijksche Vaart. Aanvullend op het tweelaags ZOAB als wegdekverharding bestaan de maatregelen uit een scherm van 4 meter hoog. Met dit maatregelpakket resteren er nog 2 knelpunten. Dat dit aantal lager is dan in Tabel 15 voor variant Z3542m is aangegeven, komt omdat er in de berekening van de eindsituatie is rekening gehouden met het totale pakket aan geluidmaatregelen voor alle clusters.

Tabel 18 Doelmatig maatregelpakket clusters De Rivieren en De Lanen, De Velden en De Vissen en de Stompwijksche Vaart

Bronmaatregel als onderdeel van het doelmatige maatregelpakket					
Weg	**Type asfalt**	**Lengte**	**Km van**	**Km tot**	**Locatie of bijzonderheden**
A4	2LZOAB	3.200m	42,6	45,8	Op beide weghelften

Schermmaatregel als onderdeel van het doelmatige maatregelpakket						
Weg	**Zijde**	**Hoogte**	**Lengte**	**Km van**	**Km tot**	**Locatie of bijzonderheden**
A4	Zuid	2m	140m	43,10	43,24	Geluidscherm
A4	Zuid	4m	160m	43,24	43,40	Geluidscherm
A4	Zuid	5m	550m	43,40	43,95	Geluidscherm
A4	Zuid	3m	190m	43,95	44,06	Geluidscherm

Onderzoek naar binnenwaarde
Bij 2 geluidgevoelige objecten kan met dit maatregelenpakket niet worden voldaan aan de wettelijke toetswaarde. Voor deze geluidgevoelige objecten zal na het onherroepelijk worden van het Tracébesluit onderzocht worden of aan de wettelijke binnenwaarden kan worden voldaan. Als dat niet het geval is, dan wordt een aanbod gedaan om aanvullende maatregelen aan de gevel te treffen om daaraan te voldoen.

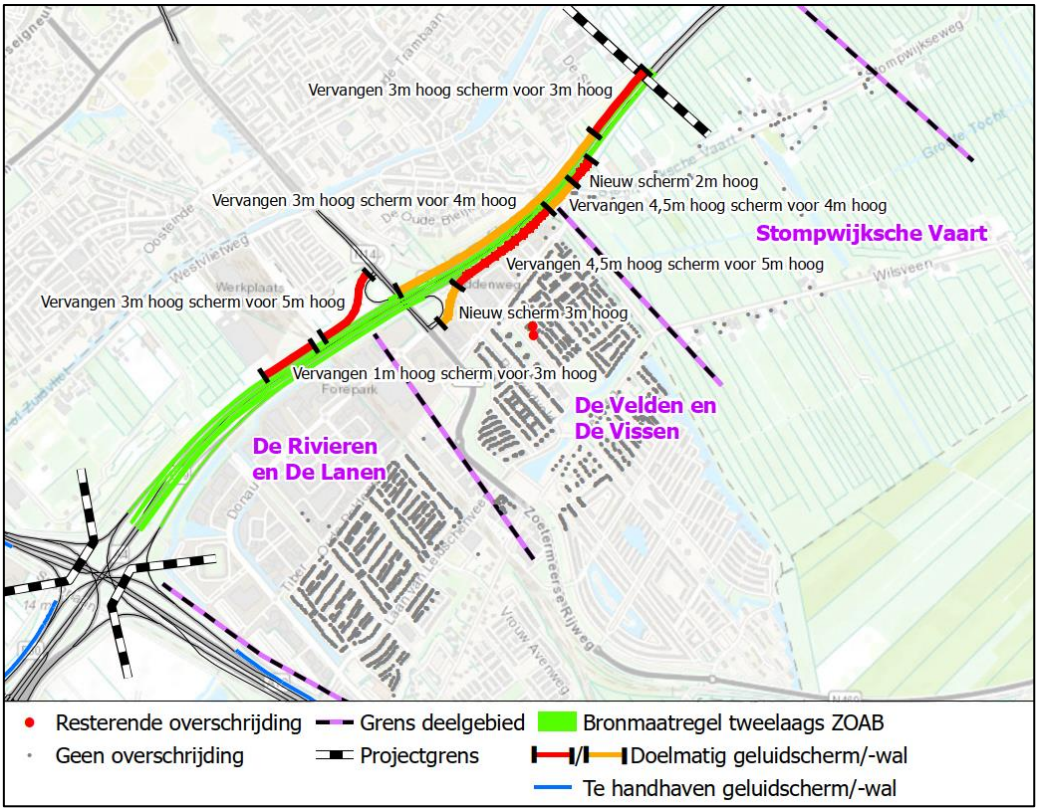

Figuur 18 Doelmatige maatregelen voor het cluster De Rivieren en De Lanen, De Velden en De Vissen en de Stompwijksche Vaart

5.3.4 Bosweide

In dit cluster liggen meer dan 400 woningen waar de toetswaarde wordt overschreden zonder bronmaatregelen, zie Figuur 19.

Beschrijving cluster
Het cluster betreft de woonwijk Bosweide ten zuiden van het Prins Clausplein in de oksel van de A4 en de A12 in de gemeente Den Haag. De geluidsgevoelige objecten in het cluster bestaan vooral uit eengezinswoningen.
Het ontwerp van de A4 voorziet ter hoogte van dit cluster in extra rijstroken, waardoor het scherm bij Tedingerbroek komt te vervallen.

Direct ten zuiden van het Prins Clausplein bestaat het plan om de bestaande warmtekrachtcentrale Ypenburg binnen de planperiode van 10 jaar te voorzien van een solide juridisch-planologische regeling. Daarnaast voorziet het plan in meer flexibiliteit ten behoeve van vervanging van installaties en de inzet van tijdelijke installaties bij onderhoud of calamiteiten. Er is in de geluidsberekeningen geen rekening gehouden met de afschermende werking van eventuele nieuwe bebouwing, omdat de plannen nog niet zijn verankerd in het bestemmingsplan. Er is wel rekening gehouden met de al gerealiseerde bebouwing van de warmtekrachtcentrale Ypenburg.

In de huidige situatie staan er ten oosten van de A4 ter hoogte van Bosweide een circa 10 meter hoge geluidswal en ter hoogte van Tedingerbroek een 5,5 meter hoog geluidscherm. Door de ontwerpwijzigingen aan de A4 komt dit geluidscherm te vervallen.

Het beschikbare budget en knelpunten
Het maximaal beschikbare aantal reductiepunten bedraagt 7.663.900, waarmee voor de 427 genoemde knelpunten een maatregel kan worden afgewogen. Hieraan dragen 3.383 geluidsgevoelige objecten bij. Dit is weergegeven in Tabel 19. Voor de bepaling van het budget tellen alleen de objecten met een geluidbelasting groter dan 50 dB. Dit is gebaseerd op de toekomstige situatie zonder maatregelen.

Tabel 19 Bepaling budget cluster Bosweide

Geluidbelasting Lden,SAK [dB]	Reductiepunten beschikbaar per object	Aantal geluidgevoelige objecten	Totaal aantal reductiepunten*
51	1.000	346	345.000
52	1.300	542	705.900
53	1.600	452	732.800
54	1.900	401	746.700
55	2.100	297	619.500
56	2.400	220	525.600
57	2.700	340	918.000
58	3.000	126	378.000
59	3.300	202	669.900
60	3.600	109	388.800
61	3.900	99	386.100
62	4.100	57	237.800
63	4.400	17	70.400
64	4.700	114	535.800
65	5.000	42	210.000
66	7.800	6	46.800
67	8.100	13	105.300
68	8.300	5	41.500
Totaal		**3.383**	**7.663.900**

* Voor sommige objecten zoals scholen geldt dat er gerekend wordt met een zogenaamd woningequivalent. Een school is meestal groter dan een woning, de grootte ervan wordt via rekenregels

omgerekend naar een aantal woningen. Dit betekent dan ook dat het totaal aantal reductiepunten groter kan zijn dan het product van het aantal objecten en het aantal reductiepunten per object.

Op de rijksweg A4 ligt ZOAB. Er worden voor dit cluster geen bronmaatregelen ingezet. Overschrijdingen van de GPP's ontstaan namelijk vanwege het wegvallen van het scherm (hieronder in de kaart aangegeven in rood) en met bronmaatregelen kunnen de overschrijdingen op de GPP's niet worden voorkomen. Daarnaast is door het grote aantal rijstroken op de A4 een oplossing met alleen een terug te plaatsen geluidscherm effectiever[6]. Van het beschikbare budget worden dan ook geen kosten van bronmaatregelen afgetrokken. Van dit budget worden later in de tekst bij de afweging van de gekozen varianten de maatregelpunten van de bestaande geluidswal verrekend. Van de bestaande geluidswal valt 810 meter van de circa 850 meter in het cluster.

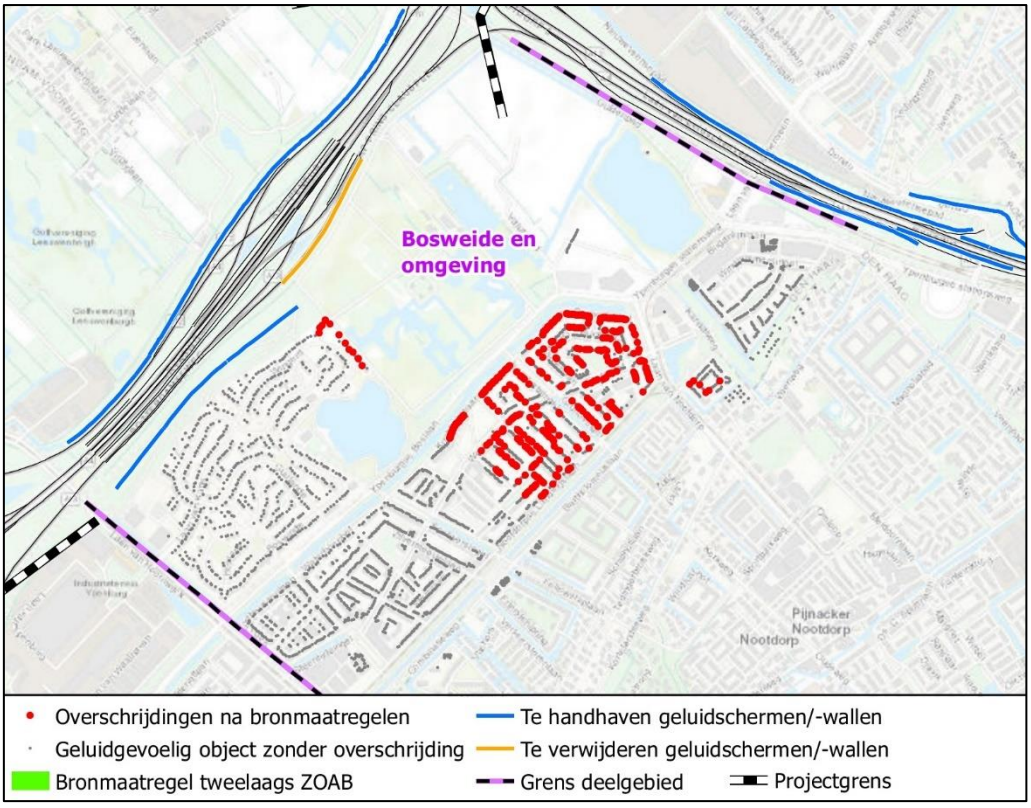

Figuur 19 Knelpunten cluster Bosweide na de inzet van bronmaatregelen en de te handhaven geluidswal

Onderzochte varianten schermmaatregelen

In Tabel 20 zijn 2 schermvarianten opgenomen. Elke variant bestaat uit twee schermdelen. Schermdeel A betreft het nieuwe geluidsscherm ter plaatse van het huidige 5,5 meter hoge scherm. Dit scherm wordt door het ontwerp verwijderd. Schermdeel B betreft de bestaande geluidwal.

[6] Een bronmaatregel als tweelaags ZOAB moet om hier effectief te zijn minimaal 2 kilometer lang zijn en op minimaal 16 rijstroken worden aangelegd. Mogelijk is de maatregel dan ook nodig op de A12. Met deze maatregel wordt dan 1-2 dB geluidreductie bereikt bij de woningen en is nog steeds een hoog geluidsscherm nodig. De kosten zijn onevenredig met het terugplaatsen van een iets hoger scherm.

Tabel 20 Doorgerekende varianten

Maatregel-variant	Bronmaat-regel	Schermmaatregelen				Totaal
	Maatregel-punten	Scherm-deel	Lengte	Hoogte	Maatregel-punten	Maatregel-punten
BOS5m	n.v.t.	A B	500m 810m	5m 10m*	442.150	442.150
BOS6m	n.v.t.	A B	500m 810m	6m 10m*	461.650	461.650

* Het betreft hier de bestaande wal met een lengte van circa 850 meter en 10 meter hoog waarvan circa 810 meter binnen het cluster valt. Door het grote beschikbare budget is de precieze lengte en hoogte van de wal binnen het cluster niet relevant.

De beschreven afschermende maatregelvarianten uit de tabel voldoen allemaal aan de 5 dB-eis volgens het Besluit geluid milieubeheer (Bgm). De afschermende maatregel moet namelijk op ten minste één geluidsgevoelig object uit het cluster (een waarneempunt op een hoogte) een afname realiseren van minimaal 5 dB.

Toets Hoofdregel 1

Als eerste is getoetst of de onderzochte maatregelen niet meer effect hebben dan nodig is om alle knelpunten op te lossen. Indien met een maatregelcombinatie bij de knelpuntsituaties wordt voldaan aan de toetswaarde volgens het doelmatigheidscriterium, is een grotere maatregel niet doelmatig.
In Tabel 26 is aangegeven met welke maatregelvariant de toetswaarde in het hele cluster wordt bereikt. Met een nieuw geluidscherm van 6 meter worden alle knelpunten opgelost. Dit is een halve meter hoger dan het huidige scherm. Dat houdt in dat op grond van Hoofdregel 1 variant BOS6m doelmatig zou kunnen zijn, mits ook wordt voldaan aan de overige regels van het doelmatigheidscriterium.

Tabel 21 Resterende overschrijdingen voor de onderzochte maatregelvarianten

Maatregelvariant	Aantal resterende knelpunten
BOS5m	79
BOS6m	0

Toets Hoofdregel 2

In Tabel 27 is aangegeven of het aantal maatregelpunten voor elke maatregelvariant groter of kleiner is dan het beschikbare aantal reductiepunten voor het cluster Bosweide.

Tabel 22 Toets doorgerekende varianten aan Hoofdregel 2

Maatregel-variant	Totaal maat-regelpunten	Beschikbare reductie-punten	Toets-oordeel	Geluidreductie in de zin van het doelmatigheidscriterium
BOS5m	442.150	7.663.900	voldoet	4.904,7 dB
BOS6m	461.650	7.663.900	voldoet	4.987,6 dB

Uit deze toets blijkt dat alle maatregelvarianten voldoen aan Hoofdregel 2. Het beschikbare budget aan reductiepunten is voor alle varianten voldoende voor het benodigde aantal maatregelpunten.

Toets Regel 3
Het startpunt van de beschouwing is variant BOS5m. Deze variant is ongeveer een halve meter lager dan het bestaande scherm, maar dan verplaatst door het nieuwe ontwerp van de A4. Met deze variant wordt al meer dan 95% geluidreductie bereikt. Het zoeken naar een oplossing met lagere schermen dan variant BOS5m op basis van Regel 3 ligt niet in de rede.

Met variant BOS5m resteren er nog 79 knelpunten. Deze knelpunten betreffen eengezinswoningen in een uniforme woonwijk. Nabij het nieuwe scherm ligt geen hoogbouw en er zijn ook geen verschillen in woningdichtheid. De resterende overschrijdingen bij variant BOS5m liggen gelijkmatig verspreid in de woonwijk. Met 4% extra maatregelpunten kan nog 1,7% extra geluidreductie worden bereikt. Op grond van deze reden is de maximum 100%-variant (variant BOS6m) waarmee wel alle knelpunten worden opgelost doelmatig.

Het doelmatige maatregelpakket
In Tabel 23 en Figuur 20 is het doelmatige maatregelpakket weergegeven voor cluster Bosweide. Het maatregelpakket bestaat uit het terugplaatsen van het geluidscherm maar met een hoogte van 6 meter in plaats van de 5,5 meter hoogte in de bestaande situatie. Met dit scherm worden alle knelpunten opgelost.

Tabel 23 Doelmatig maatregelpakket cluster Bosweide

Schermmaatregel als onderdeel van het doelmatige maatregelpakket						
Weg	**Zijde**	**Hoogte**	**Lengte**	**Km van**	**Km tot**	**Locatie of bijzonderheden**
A4	Zuid	6m	500m	46,76	47,26	Vervangen bestaand geluidscherm
A4	Zuid	±10m	850m	47,28	48,13	Bestaande geluidswal

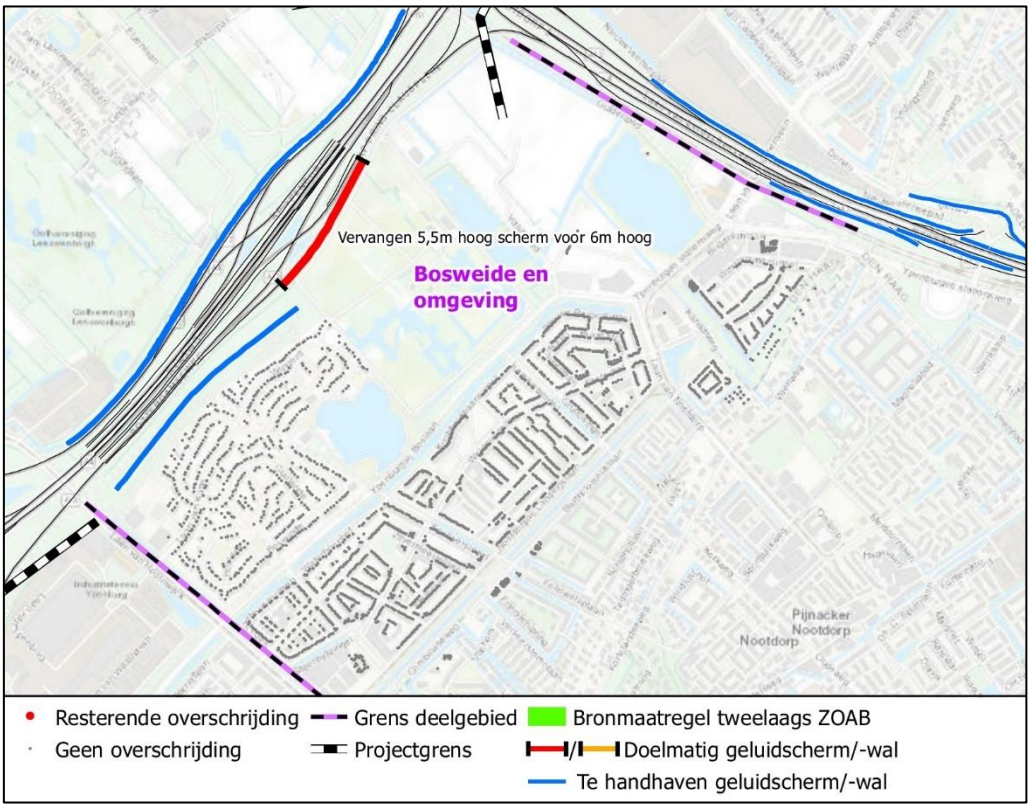

Figuur 20 Doelmatige maatregelen cluster Bosweide

5.3.5 Steenvoorde

In dit deelgebied liggen meer dan 650 woningen waar de toetswaarde wordt overschreden na toepassing van bronmaatregelen. Dit is weergegeven in Figuur 21.

Toelichting deelgebied Steenvoorde

De wijken Steenvoorde en Zonne Veld profiteren gezamenlijk van maatregelen. Toch zijn ze als afzonderlijke deelgebieden beschreven in dit rapport. Dit vraagt een korte toelichting. Beide deelgebieden genereren voldoende reductiepunten. Voor ieder deelgebied afzonderlijk is de 100%-variant op basis van Hoofdregel 1 en 2 doelmatig. Voor de deelgebieden samen is de 100%-variant dan per definitie ook doelmatig. Het verschil ontstaat bij de beoordeling op basis van Regel 3. De deelverzameling van woningen die dan wordt beoordeeld profiteren niet gezamenlijk van het schermdeel dat bij Regel 3 wordt beoordeeld. Om deze reden zijn Steenvoorde en Zonne Veld afzonderlijk als deelgebieden beschreven.

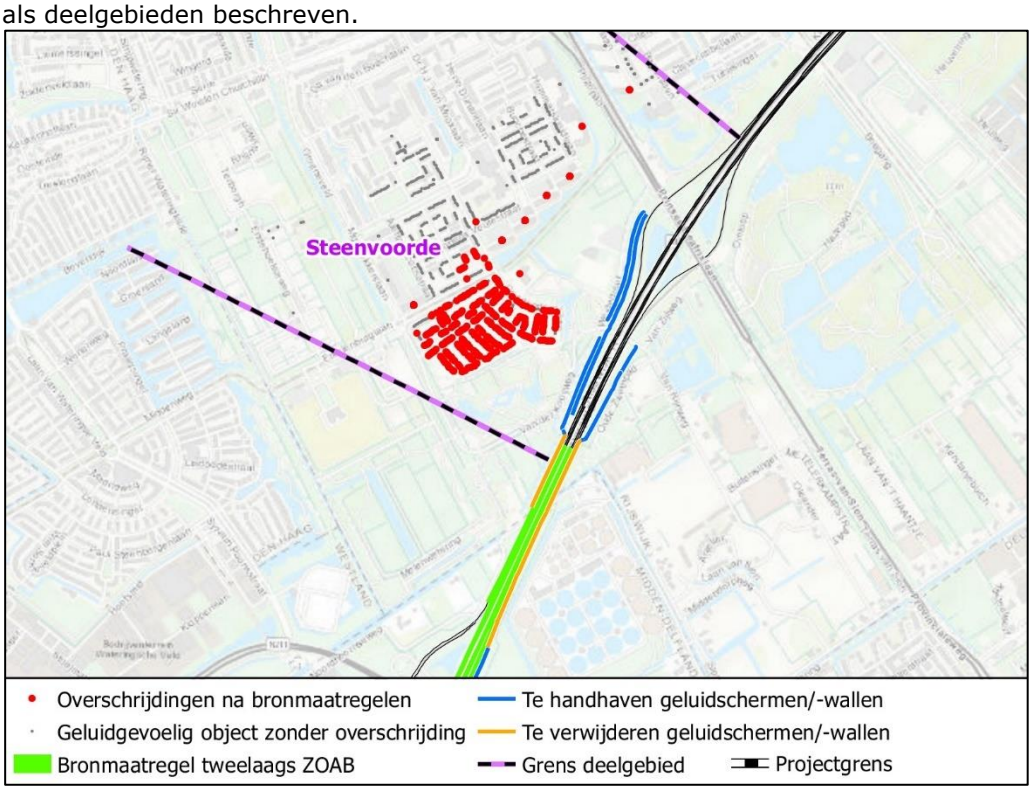

Figuur 21 Resterende knelpunten cluster Steenvoorde na de inzet van bronmaatregelen

Beschrijving

Steenvoorde is een woonwijk in het zuiden van Rijswijk, ten westen van de A4 en rond de Prinses Beatrixlaan. Het cluster kent eengezinswoningen, flatgebouwen en de Openbare Basisschool Wethouder Brederodeschool. In het gebied tussen de woonwijk en de A4 bevinden zich een brede groenstrook "Stadslandschap Hoekpolder" en sportvelden. Op dit deel van het traject vindt een uitbreiding van het aantal rijstroken op beide weghelften plaats. De bestaande wal blijft gehandhaafd. Het 3 meter hoge geluidscherm ten zuiden van deze wal moet wijken voor de verbreding van de A4.
Er liggen in dit deelgebied geen nieuwbouwontwikkelingen, die in bestemmingsplannen zijn verankerd. Op meer dan 1.000 meter afstand van de A4 is het nieuwbouwplan Eikelenburg in ontwikkeling. Met dit plan is verder geen rekening gehouden. De geluidbelasting ligt ruim onder de voorkeurswaarde van 50 dB.

Budget aan reductiepunten en knelpunten na inzet van bronmaatregelen
Het maximaal beschikbare aantal reductiepunten bedraagt 2.556.800, waarmee voor de 654 genoemde knelpunten een maatregel kan worden afgewogen. Hieraan dragen 1.128 geluidsgevoelige objecten bij. Dit is weergegeven in Tabel 24. Voor de bepaling van het budget tellen alleen de objecten met een geluidbelasting groter dan 50 dB. Dit is gebaseerd op de toekomstige situatie zonder maatregelen.

Tabel 24 Bepaling budget deelgebied Steenvoorde

Geluidbelasting Lden,SAK [dB]	Reductiepunten beschikbaar per object	Aantal geluidgevoelige objecten	Totaal aantal reductiepunten*
51	1.000	134	134.000
52	1.300	86	111.800
53	1.600	78	124.800
54	1.900	71	134.900
55	2.100	74	155.400
56	2.400	240	576.000
57	2.700	200	540.000
58	3.000	150	450.000
59	3.300	61	201.300
60	3.600	16	57.600
61	3.900	14	54.600
62	4.100	4	16.400
Totaal		**1.128**	**2.556.800**

* Voor sommige objecten zoals scholen geldt dat er gerekend wordt met een zogenaamd woningequivalent. Een school is meestal groter dan een woning, de grootte ervan wordt via rekenregels omgerekend naar een aantal woningen. Dit betekent dan ook dat het totaal aantal reductiepunten groter kan zijn dan het product van het aantal objecten en het aantal reductiepunten per object.

Van het beschikbare budget worden de kosten van de bronmaatregelen afgetrokken. Voor dit cluster is dat 1.050 meter tweelaags ZOAB. De kosten worden gehalveerd, omdat deze worden gedeeld met het cluster Sion aan de overzijde. De kosten komen daarmee op 42.735 maatregelpunten[7]. Het beschikbare budget voor geluidschermen is dan 2.514.065 reductiepunten. Van dit budget worden later bij de afweging de maatregelpunten van bestaande schermmaatregelen verrekend, zoals de wal ten zuiden van de Pr. Beatrixlaan.

Onderzochte varianten schermmaatregelen
Omdat na het treffen van bronmaatregelen niet alle knelpunten opgelost zijn is onderzocht of een aanvullende schermmaatregel doelmatig is. Er is nog een ruim budget aan reductiepunten beschikbaar. In Tabel 25 zijn 2 schermvarianten opgenomen. Elke variant bestaat uit twee schermdelen. De schermdelen A en B zijn in Figuur 22 weergegeven. Schermdeel A betreft de bestaande geluidwallen en schermdeel B het huidige scherm van 3 meter hoog. Variant STEEN3m lijkt qua schermhoogte op de situatie die nu langs de rijksweg aanwezig is.

[7] 1.050 meter en gemiddeld 37 meter breed gedeeld met de overzijde wat betekent dat de kosten van de bronmaatregel wordt gehalveerd. Opgemerkt wordt dat door het grote beschikbare budget de precieze uitwerking van de maatregelpunten voor bronmaatregelen niet relevant is.

Tabel 25 Doorgerekende varianten

Maatregel-variant	Bronmaat-regel	Schermmaatregelen				Totaal
	Maatregel-punten	Scherm-deel	Lengte	Hoogte	Maatregel-punten	Maatregel-punten
STEEN3m	42.735	A B	750m 260m	8m* 3m	280.100	322.835
STEEN4m	42.735	A B	750m 260m	8m* 4m	290.500	333.235

* Het betreft hier de bestaande wal die een variërende hoogte heeft ten opzichte van de weg. Hier is een gemiddelde hoogte aangehouden. Door het grote beschikbare budget is de precieze hoogte hier niet relevant.

De beschreven afschermende maatregelvarianten uit de tabel voldoen allemaal aan de 5 dB-eis volgens het Besluit geluid milieubeheer (Bgm). De afschermende maatregel moet namelijk op ten minste één geluidsgevoelig object uit het cluster (een waarneempunt op een hoogte) een afname realiseren van minimaal 5 dB.

Alle schermvarianten gaan uit van de toepassing van tweelaags ZOAB (en tweelaags ZOAB-fijn rond de Prinses Beatrixlaan). Schermvarianten zonder deze bronmaatregelen zijn niet nader beschouwd. Het betreft een situatie waar geluidschermen aan beide zijden van de weg aanwezig zijn en waarin al bronmaatregelen zijn getroffen. In het Geluidregister staat tweelaags ZOAB. In eerdere projecten is de afweging dus uitgekomen op schermen met bronmaatregelen. Handhaving van de bronmaatregelen is in belang van de relatie met de omgeving. Zonder bronmaatregelen zullen de schermen in de regel hoger uitvallen. Dat is in tweezijdige schermsituaties niet kostenefficiënt.

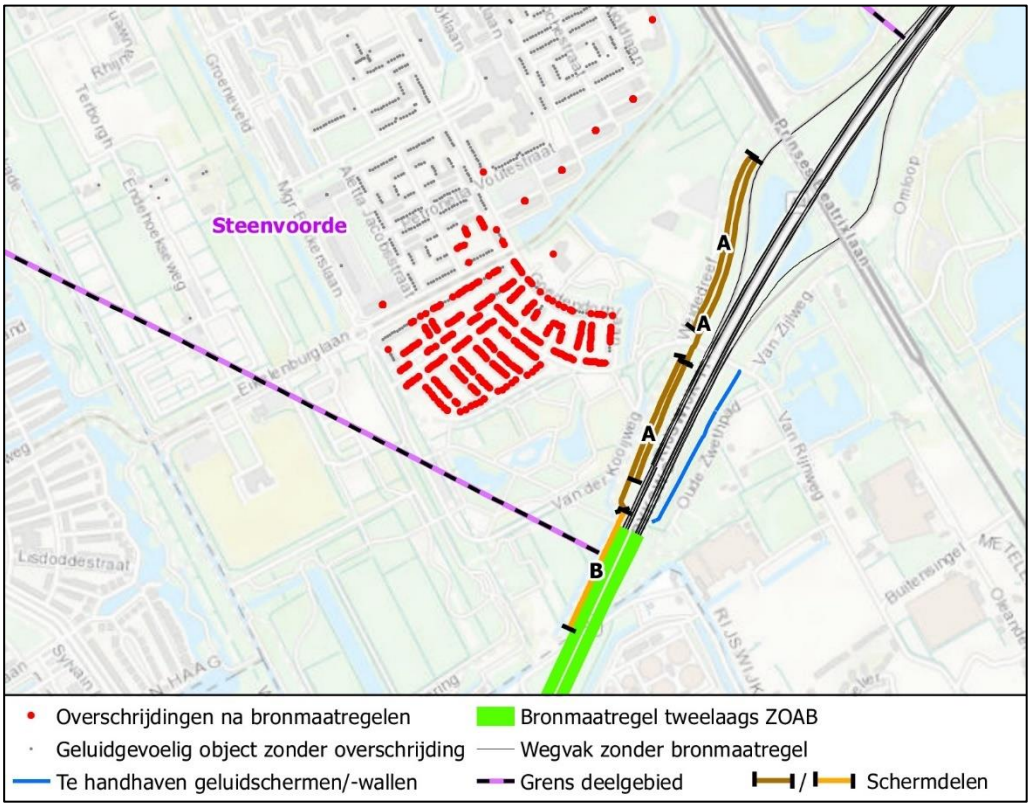

Figuur 22 Het deelgebied Steenvoorde met de schermdelen A en B die bij het beschrijven van de schermvarianten gebruikt zijn

Toets Hoofdregel 1

Als eerste is getoetst of de onderzochte maatregelen niet meer effect hebben dan nodig is om alle knelpunten op te lossen. Indien met een maatregelcombinatie bij de knelpuntsituaties wordt voldaan aan de toetswaarde volgens het doelmatigheidscriterium, is een grotere maatregel niet doelmatig.
In Tabel 26 is aangegeven met welke maatregelvariant de toetswaarde in het hele cluster wordt bereikt. Met een nieuw geluidscherm van 4 meter hoog worden alle knelpunten voorkomen. Dat houdt in dat op grond van Hoofdregel 1 variant STEEN4m doelmatig zou kunnen zijn, mits ook wordt voldaan aan de overige regels van het doelmatigheidscriterium.

Tabel 26 Resterende overschrijdingen voor de onderzochte maatregelvarianten

Maatregelvariant	Aantal resterende knelpunten
STEEN3m	164
STEEN4m	0

Toets Hoofdregel 2

In Tabel 27 is aangegeven of het aantal maatregelpunten voor elke maatregelvariant groter of kleiner is dan het beschikbare aantal reductiepunten voor het deelgebied Steenvoorde.

Tabel 27 Toets doorgerekende varianten aan Hoofdregel 2

Maatregel-variant	Totaal maat-regelpunten	Beschikbare reductie-punten	Toets-oordeel	Geluidreductie in de zin van het doelma-tigheidscriterium
STEEN3m	322.835	2.556.800	voldoet	3.911,7 dB
STEEN4m	333.235	2.556.800	voldoet	4.068,3 dB

Uit deze toets blijkt dat alle maatregelvarianten voldoen aan Hoofdregel 2. Het beschikbare budget aan reductiepunten is voor alle varianten voldoende voor het benodigde aantal maatregelpunten.

Toets Regel 3

Het startpunt van de beschouwing is variant STEEN3m. Deze variant lijkt qua dimensies op het bestaande scherm en wallen, maar dan is het scherm verplaatst door het nieuwe ontwerp van de A4. Met deze variant wordt al meer dan 95% geluidreductie bereikt. Het zoeken naar een oplossing met lagere schermen dan variant STEEN3m ligt op basis van Regel 3 niet in de rede.

Met variant STEEN3m resteren er nog 164 knelpunten. Deze knelpunten betreffen eengezinswoningen in een uniforme woonwijk. Achter het deel van het nieuwe scherm ligt geen hoogbouw en er zijn ook geen verschillen in woningdichtheid. De resterende overschrijdingen bij variant STEEN3m liggen gelijkmatig verspreid in de woonwijk. Met 3% extra maatregelpunten kan nog bijna 4% extra geluidreductie worden bereikt. Dit is een redelijke verhouding. Daarmee worden ook alle knelpunten opgelost. Op grond van deze redenen is de maximum 100%-variant (variant STEEN4m) doelmatig.

Het doelmatige maatregelpakket

In Figuur 23 en Tabel 28 is het doelmatige maatregelpakket weergegeven voor het cluster Steenvoorde. Dit maatregelpakket bestaat uit het geluidsarme asfalt tweelaags ZOABfijn en tweelaags ZOAB, de bestaande geluidwallen en het nieuwe geluidscherm van 4 meter hoog ten zuiden van het cluster. Met dit maatregelpakket worden alle knelpunten opgelost.

Tabel 28 Doelmatig maatregelpakket cluster Steenvoorde

Bronmaatregel als onderdeel van het doelmatige maatregelpakket					
Weg	**Type asfalt**	**Lengte**	**Km van**	**Km tot**	**Locatie of bijzonderheden**
A4	2LZOAB-fijn	1.650m	50,55	52,20	Op beide weghelften
A4	2LZOAB	100m	52,20	52,30	Op beide weghelften

Schermmaatregel als onderdeel van het doelmatige maatregelpakket						
Weg	**Zijde**	**Hoogte**	**Lengte**	**Km van**	**Km tot**	**Locatie of bijzonderheden**
A4	West	variërend	750m	51,41	52,16	Bestaande geluidswallen
A4	West	4m	260m	52,17	52,43	Nieuw geluidscherm

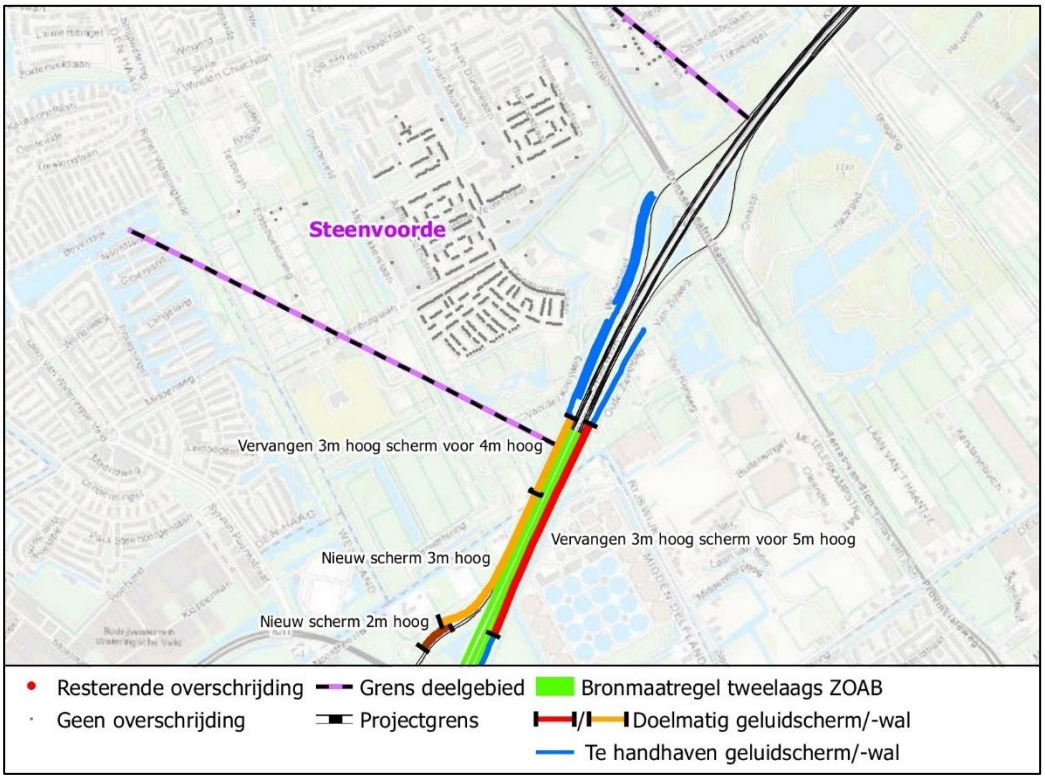

Figuur 23 Doelmatige maatregelen cluster Steenvoorde

5.3.6 Zonneveld

In het deelgebied Zonneveld liggen 110 woningen waar de toetswaarde wordt overschreden na toepassing van bronmaatregelen. Deze zijn in Figuur 24 weergegeven. Hiervan is één woning eveneens een saneringsobject waar nog niet wordt voldaan aan de streefwaarde.

Toelichting deelgebied Zonneveld

De wijken Steenvoorde en Zonne Veld profiteren gezamenlijk van maatregelen. Toch zijn ze als afzonderlijke deelgebieden beschreven in dit rapport. Dit vraagt een korte toelichting. Beide deelgebieden genereren voldoende reductiepunten. Voor ieder deelgebied afzonderlijk is de 100%-variant op basis van Hoofdregel 1 en 2 doelmatig. Voor de deelgebieden samen is de 100%-variant dan per definitie ook doelmatig. Het verschil ontstaat bij de beoordeling op basis van Regel 3. De deelverzameling van woningen, die dan wordt beoordeeld, profiteert niet gezamenlijk van het schermdeel dat bij Regel 3 wordt beoordeeld. Om deze reden zijn Steenvoorde en Zonne Veld afzonderlijk als deelgebieden beschreven.

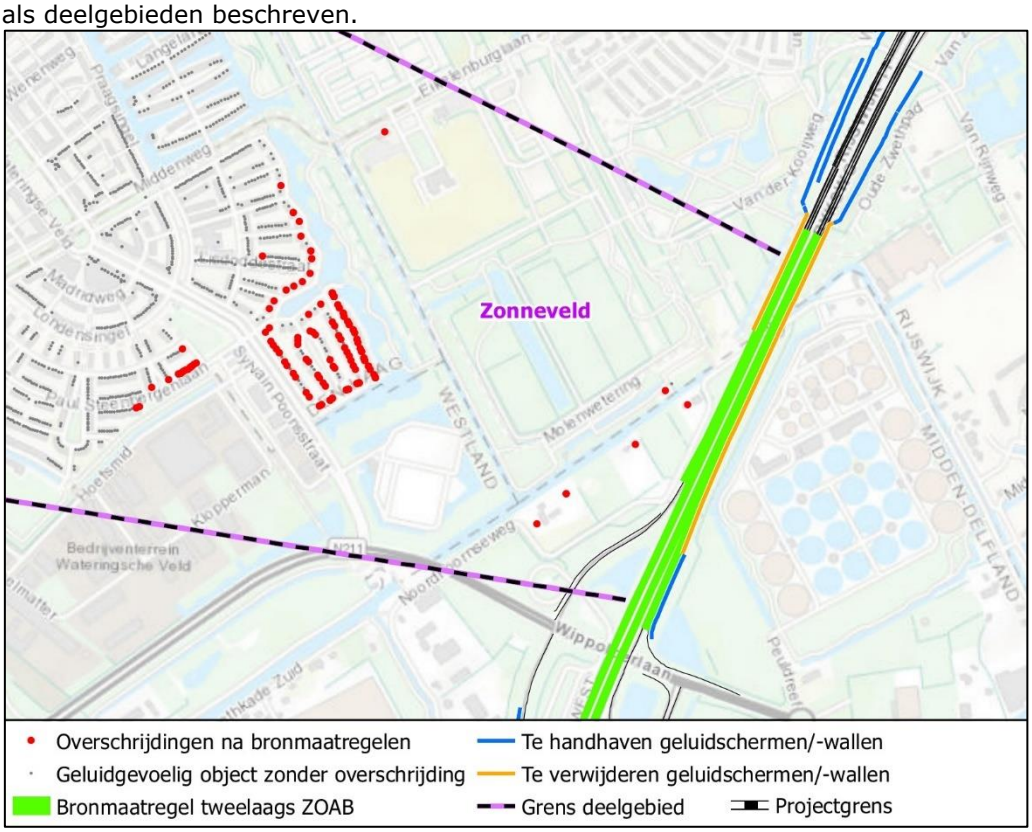

Figuur 24 Resterende knelpunten in het cluster Zonneveld na de inzet van bronmaatregelen

Beschrijving deelgebied Zonneveld

De geluidsgevoelige objecten in het deelgebied Zonneveld betreffen een aantal boerderijwoningen aan de Noordhoornseweg in de gemeente Midden-Delfland en Rijswijk en eengezinswoningen in de wijk Zonne Veld in de gemeente Den Haag. De woningen liggen ten westen van de A4 en ten noorden van de N211 op gevarieerde afstand van de weg.

In het deelgebied ligt 1 saneringsobject (type b) aan de Noordhoornseweg 38a in de gemeente Midden-Delfland. Het betreft hier een gekoppelde sanering. De sanering wordt dan door het project A4 Haaglanden – N14 meegenomen. De geluidbelasting bij de woning is in de registersituatie (Lden,gpp) 67 dB.

Er zijn in dit cluster langs de A4 geen nieuwbouwontwikkelingen voorzien, die in bestemmingsplannen verankerd zijn.
Op dit deel van het traject vindt een uitbreiding van het aantal rijstroken plaats. In de huidige situatie staat er een 3 meter hoog geluidscherm langs de A4 aan het noordelijke uiteinde van dit deelgebied. Als gevolg van het nieuwe wegontwerp moet het scherm wijken. Voor het deelgebied Steenvoorde is het terugplaatsen van dit scherm doelmatig, mits dit scherm 4 meter hoog wordt in plaats van 3 meter hoog. Dit scherm van 4 meter geldt hierna voor de beschouwing van onderhavig deelgebied Zonneveld als uitgangspunt.

Maatwerk subcluster
Het totale cluster omvat 395 geluidsgevoelige objecten met een geluidsbelasting van meer dan 50 dB in de situatie zonder maatregelen (dus ook zonder tweelaags ZOAB). Eigenlijk moeten al deze 395 objecten in de doelmatigheidsafweging van maatregelen worden betrokken. Een afweging van verschillende maatregelvarianten leidt dan bij de toepassing van Regel 3 van het doelmatigheidscriterium echter tot een geringere doelmatige maatregel dan wanneer ervan uit zou worden gegaan dat het cluster enkel uit de resterende objecten met een toetswaardeoverschrijding zou bestaan in de situatie met alleen bronmaatregelen. Dat zijn 110 objecten zoals in Tabel 29 is aangegeven. Daarom is hier voor de doelmatigheidsafweging ervan uitgegaan dat het cluster enkel uit deze 110 geluidsgevoelige objecten bestaat. Een nadere toelichting is gegeven in paragraaf 5.1 onder *'Aanpassing clustering voor afschermende maatregelen'.*

Budget aan reductiepunten en knelpunten na inzet van bronmaatregelen
Het maximaal beschikbare aantal reductiepunten bedraagt 577.500, waarmee voor de 110 genoemde knelpunten een maatregel kan worden afgewogen. Dit is weergegeven in Tabel 29. Voor de bepaling van het budget tellen alleen de objecten met een geluidbelasting groter dan 50 dB, welke gebaseerd is op de toekomstige situatie zonder maatregelen.

Tabel 29 Bepaling budget cluster Zonneveld

Geluidbelasting Lden,SAK [dB]	Reductiepunten beschikbaar per object	Aantal geluidgevoelige objecten	Totaal aantal reductiepunten*
51	1.000	0	0
52	1.300	0	0
53	1.600	24	38.400
54	1.900	35	66.500
55	2.100	29	60.900
56	2.400	9	21.600
57	2.700	8	21.600
63	4.400	1	4.400
64	4.700	1	4.700
67	8.100	1	8.100
68	8.300	1	8.300
71	9.200	1	9.200
Totaal		**110**	**243.700**

* Voor sommige objecten zoals scholen geldt dat er gerekend wordt met een zogenaamd woningequivalent. Een school is meestal groter dan een woning, de grootte ervan wordt via rekenregels omgerekend naar een aantal woningen. Dit betekent dan ook dat het totaal aantal reductiepunten groter kan zijn dan het product van het aantal objecten en het aantal reductiepunten per object.

Van het beschikbare budget worden de kosten van de bronmaatregelen afgetrokken. Voor dit deelgebied is dat 720 meter tweelaags ZOAB. Deze bronmaatregel wordt gedeeld met het cluster aan de overzijde, waardoor de kosten worden gehalveerd. De

kosten komen daarmee op 23.760 maatregelpunten[8]. Het beschikbare budget voor geluidschermen is dan 553.740 reductiepunten. Met dit budget hoeven geen bestaande schermmaatregelen verrekend te worden.

Onderzochte varianten schermmaatregelen
Eerst is onderzocht of een aanvullende schermmaatregel doelmatig is. In Tabel 30 zijn 3 schermvarianten opgenomen. Elke variant bestaat uit vier schermdelen. De schermdelen A, B, C en D zijn in Figuur 25 weergegeven.

Tabel 30 Doorgerekende varianten

Maatregel-variant	**Bronmaat-regel**	**Schermmaatregelen**				**Totaal**
	Maatregel-punten	**Scherm-deel**	**Lengte**	**Hoogte**	**Maatregel-punten**	**Maatregel-punten**
ZON2m	23.760	A B C D	70m 230m 220m 110m	2m 2m 2m 2m	58.590	82.350
ZON23m	23.760	A B C D	70m 230m 220m 110m	3m 3m 3m 2m	79.390	103.150
ZON234m	23. 760	A B C D	70m 230m 220m 110m	3m 4m 3m 2m	88.590	112.350

De beschreven afschermende maatregelvarianten uit de tabel voldoen allemaal aan de 5 dB-eis volgens het Besluit geluid milieubeheer (Bgm). De afschermende maatregel moet namelijk op ten minste één geluidsgevoelig object uit het cluster (een waarneempunt op een hoogte) een afname realiseren van minimaal 5 dB.

Alle schermvarianten gaan uit van de combinatie met de toepassing van tweelaags ZOAB. Schermvarianten zonder deze combinatie met tweelaags ZOAB als bronmaatregel zijn niet nader beschouwd. Het betreft een situatie waar geluidschermen aan beide zijden van de weg aanwezig zijn en al bronmaatregelen zijn getroffen. In het Geluidregister staat tweelaags ZOAB. In eerdere projecten is de afweging dus uitgekomen op schermen met bronmaatregelen. Handhaving van de bronmaatregelen is in belang van de relatie met de omgeving. De schermen zullen zonder bronmaatregelen in de regel hoger uitvallen. Dit is in tweezijdige schermsituaties niet kostenefficiënt.

Toets Hoofdregel 1
Als eerste is getoetst of de onderzochte maatregelen niet meer effect hebben dan nodig is om alle knelpunten op te lossen. Indien met een maatregelcombinatie bij de knelpuntsituaties wordt voldaan aan de toetswaarde volgens het doelmatigheidscriterium, is een grotere maatregel niet doelmatig.
In Tabel 31 aangegeven met welke maatregelvariant de toets- en saneringsstreefwaarde in het hele cluster wordt bereikt. Duidelijk wordt dat het aantal overschrijdingen met een geluidscherm van 3 meter hoog fors afneemt. Het overgebleven knelpunt betreft het saneringsobject aan de Noordhoornseweg 38a in de gemeente Midden-Delfland. Met een geluidscherm dat lokaal een meter hoger is, namelijk 4 meter in plaats van 3 meter, wordt ook dit knelpunt weggenomen. Deze variant is opgenomen in variant ZON234m.

[8] 720 meter en 30 meter breed gedeeld met de overzijde wat betekent dat de kosten van de bronmaatregel wordt gehalveerd.

Tabel 31 Resterende overschrijdingen voor de onderzochte maatregelvarianten

Maatregelvariant	Aantal resterende knelpunten
ZON2m	22
ZON23m	1
ZON234m	0

Dat houdt in dat op grond van Hoofdregel 1 variant ZON234 doelmatig zou kunnen zijn, mits ook wordt voldaan aan de overige regels van het doelmatigheidscriterium.

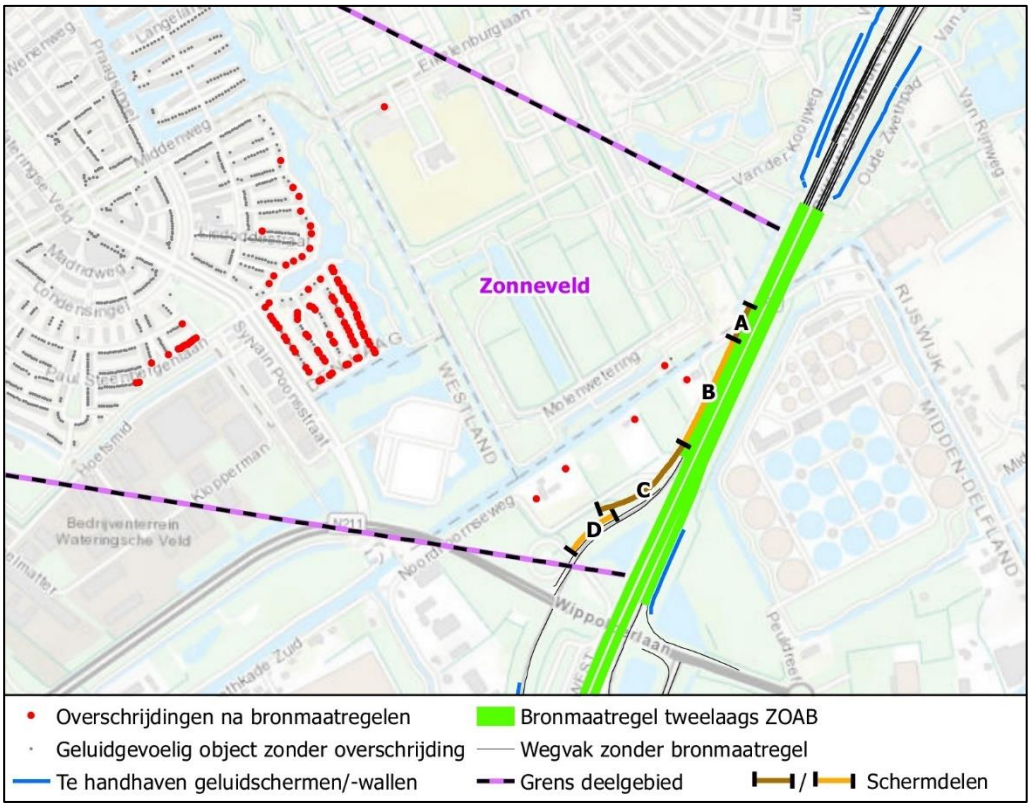

Figuur 25 Resterende knelpunten na de inzet van bronmaatregelen en de vier schermdelen A t/m D

Toets Hoofdregel 2

In Tabel 32 is aangegeven of het aantal maatregelpunten voor elke maatregelvariant groter of kleiner is dan het beschikbare aantal reductiepunten voor het cluster Zonneveld.

Tabel 32 Toets doorgerekende varianten aan Hoofdregel 2

Maatregel-variant	Totaal maat-regelpunten	Beschikbare reductie-punten	Toets-oordeel	Geluidreductie in de zin van het doelma-tigheidscriterium
ZON2m	82.350	243.700	voldoet	435,0 dB
ZON23m	103.150	243.700	voldoet	456,5 dB
ZON234m	112.350	243.700	voldoet	458,5 dB

Uit deze toets blijkt dat alle maatregelvarianten voldoen aan de tweede Hoofdregel. Het beschikbare budget aan reductiepunten is voldoende voor het benodigde aantal maatregelpunten.

Toets Regel 3
Vanwege verschillen in de woningdichtheid en afstand tot de A4, is voor het cluster te bezien of conform het doelmatigheidscriterium kan worden volstaan met een maatregel die nauwelijks minder geluidreductie bewerkstelligt, maar wel aanzienlijk minder maatregelpunten kent.

Als startpunt van de beschouwing is eerst de maatregel bepaald die de maximale geluidreductie voor het cluster kan realiseren en die tevens op grond van Hoofdregel 1 en 2 financieel nog doelmatig is. Het betreft de maatregelvariant ZON234m. Het aantal maatregelpunten van deze maatregel bedraagt 112.350. De geluidreductie van deze maatregel binnen het cluster bedraagt 458,5 dB. Deze variant is afgezet tegen de andere varianten die (nagenoeg) gelijke geluidreductie realiseren met de inzet van verhoudingsgewijs aanzienlijk minder maatregelpunten. In Tabel 33 zijn de resultaten van deze toets gegeven.

Tabel 33 Geluidreductie van de maatregelvarianten

Variant	**ZON234m**	**ZON23m**	**ZON2m**
Maatregelpunten	112.350	103.150	82.350
Percentage van de max. maatregelpunten	100%	91,8%	73,3%
Geluidreductie in dB	458,5	456,5	435,0
Percentage van de max. geluidreductie	100%	99,6%	94,9%

Opgemerkt wordt dat in de situatie waarbij alleen het tweelaags ZOAB wordt toegepast, zoals nu in het Geluidregister is opgenomen, al circa 57% van de geluidreductie gehaald. Dit komt omdat voor een groot deel van de objecten dan al de voorkeurswaarde van 50 dB wordt gehaald.

Op basis van een vergelijking van de verhouding tussen de behaalde geluidreductie en de maatregelpunten van alle maatregelvarianten, blijkt dat variant ZON23m doelmatig is. Deze variant levert ten opzichte variant ZON2m 4,7% meer geluidreductie op, terwijl de kosten, uitgedrukt in maatregelpunten, met 18,5% toenemen. De verhouding komt hiermee op 1:3,9. De extra kosten staan in verhouding tot de extra baten. Er resteert dan nog 1 overschrijding die is weergegeven in Figuur 26. Dit is het saneringsobject aan de Noordhoornseweg 38a.

Variant ZON234m is niet doelmatig. Om dit aan te tonen is beschouwd hoe de 100%-variant ZON234m scoort ten opzichte van de doelmatige variant ZON23m. Ten opzichte van ZON23m levert ZON234m 0,4% extra geluidreductie op tegen 8,2% meer maatregelpunten. De verhouding komt hiermee op 1:18,8. Variant ZON234m is hiermee niet doelmatig. De extra kosten zijn beduidend hoger dan de extra baten.

Het doelmatige maatregelpakket
In Tabel 34 en Figuur 26 is het doelmatige maatregelpakket weergegeven voor cluster Zonne Veld. Dit maatregelpakket bestaat uit tweelaags ZOAB en nieuwe geluidschermen met een hoogte van 2 en 3 meter.

Tabel 34 Doelmatige maatregelpakket cluster Zonneveld

Bronmaatregel als onderdeel van het doelmatige maatregelpakket					
Weg	**Type asfalt**	**Lengte**	**Km van**	**Km tot**	**Locatie of bijzonderheden**
A4	2LZOAB	700m	52,30	53,00	Op beide weghelften

Schermmaatregel als onderdeel van het doelmatige maatregelpakket						
Weg	**Zijde**	**Hoogte**	**Lengte**	**Km van**	**Km tot**	**Locatie of bijzonderheden**
A4	West	3m	520m	52,43	52,93	Nieuw geluidscherm

Schermmaatregel als onderdeel van het doelmatige maatregelpakket						
Weg	**Zijde**	**Hoogte**	**Lengte**	**Km van**	**Km tot**	**Locatie of bijzonderheden**
A4	West	2m	110m	52,93	53,03	Nieuw geluidscherm

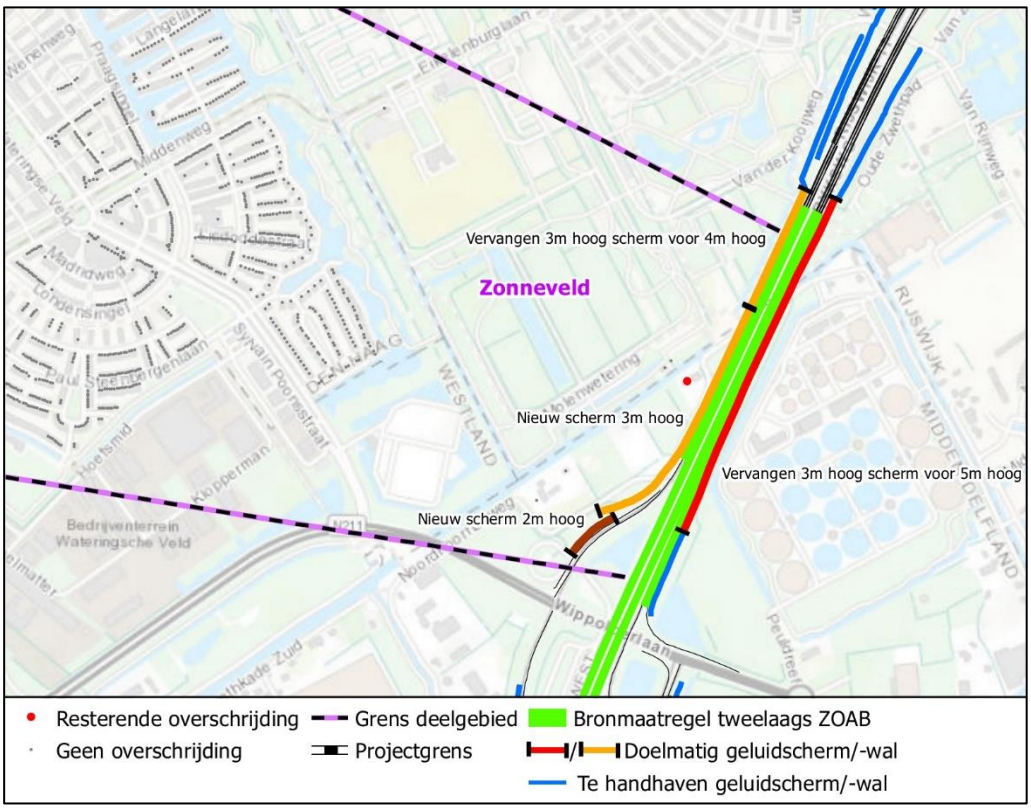

Figuur 26 Resterend knelpunt en tevens saneringsobject na het doelmatige maatregelpakket

Onderzoek naar binnenwaarde

Bij 1 geluidgevoelig object kan met dit maatregelenpakket niet worden voldaan aan de wettelijke toetswaarde. Voor dit object zal na het onherroepelijk worden van het Tracébesluit onderzocht worden of aan de wettelijke binnenwaarden kan worden voldaan. Als dat niet het geval is dan wordt een aanbod gedaan om daaraan te voldoen door aanvullende maatregelen aan de gevel.

5.3.7 Sion

In dit deelgebied liggen 448 knelpunten. Deze knelpunten betreffen met name woningen waar de toetswaarde na toepassing van bronmaatregelen wordt overschreden. De knelpunten zijn in Figuur 27 weergegeven.

Toelichting deelgebied Sion

Sion en Harnasch noord profiteren gezamenlijk van maatregelen. Toch zijn ze als afzonderlijke deelgebieden beschreven in dit rapport. Dit vraagt om een korte toelichting. De N211 vormt een fysieke scheiding tussen de deelgebieden, waar een geluidscherm onderbroken door wordt. Beide deelgebieden genereren voldoende reductiepunten. Voor ieder deelgebied afzonderlijk is de 100%-variant op basis van Hoofdregel 1 en 2 doelmatig. Voor de deelgebieden samen is de 100%-variant dan per definitie ook doelmatig. Het verschil ontstaat bij de beoordeling op basis van Regel 3. De deelverzameling van woningen, die dan wordt beoordeeld profiteert niet gezamenlijk van het schermdeel dat bij Regel 3 wordt beoordeeld.
Daarom zijn Sion en Harnasch noord afzonderlijk als deelgebieden beschreven.

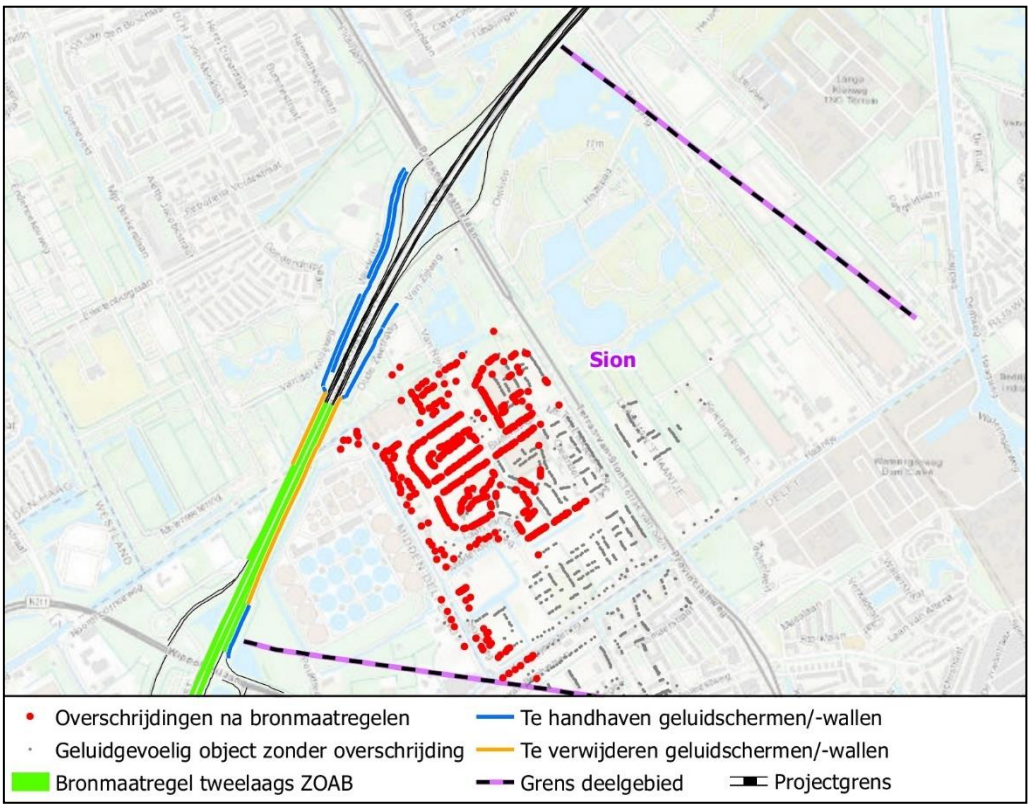

Figuur 27 Resterende knelpunten cluster Sion na de inzet van bronmaatregelen

Beschrijving

Het deelgebied betreft de woonwijk Sion en Warmoestuin in het zuiden van Rijswijk. Hier wordt het deelgebied kortweg aangeduid als 'Sion'. Het deelgebied ligt ten oosten van de A4 en ten zuiden van de Prinses Beatrixlaan. Het is een woonwijk met voornamelijk eengezinswoningen. Langs de A4 is een rioolwaterzuiveringsinstallatie gelegen. In het gebied tussen de woonwijk en de A4 bevindt zich een groenstrook langs het Oude Zwethpad.

Er zijn in dit deelgebied diverse nieuwbouwontwikkelingen langs de A4 voorzien, die in bestemmingsplannen verankerd zijn. De nieuwbouwontwikkelingen van woningen betreffen:

- Sion – Deelplan 6 en 22;
- Sion – Deelplan 13 en 16;
- Sion – Deelplan 11, 15b, 17, 18 en 19;
- 't Haantje West 1, en;
- 't Haantje Midden.

De gebieden zijn weergegeven in Figuur 5 in paragraaf 3.5. Voor elk van deze gebieden geldt dat er sprake is van nieuwbouw van woningen op relatief grote afstand van de A4. Voor het grootste deel zijn de plannen uitgevoerd en zijn de locaties gevuld met woonbebouwing. Deze bebouwing is dan ook opgenomen in het geluidmodel.

In de huidige situatie staat er een geluidscherm met een hoogte van 3 meter en geluidswallen langs de A4. Als gevolg van het nieuwe wegontwerp (verbreding A4), moeten de geluidschermen wijken. De bestaande geluidwal ter hoogte van het Oude Zwethpad en de Van Zijlweg blijft intact. De bestaande wal direct ten noorden van de N211 moet voor een deel wijken om ruimte te maken voor een nieuwe toerit van de N211 naar de A4.

Budget aan reductiepunten en knelpunten na inzet van bronmaatregelen
Het maximaal beschikbare aantal reductiepunten bedraagt 1.833.400, waarmee voor de 448 genoemde knelpunten een maatregel kan worden afgewogen. Hieraan dragen 1.000 geluidsgevoelige objecten bij. Dit is weergegeven in Tabel 35. Voor de bepaling van het budget tellen alleen de objecten met een geluidbelasting groter dan 50 dB. Dit is gebaseerd op de toekomstige situatie zonder maatregelen.

Tabel 35 Bepaling budget deelgebied Sion

Geluidbelasting Lden,SAK [dB]	Reductiepunten beschikbaar per object	Aantal geluidgevoelige objecten	Totaal aantal reductiepunten*
51	1.000	246	246.000
52	1.300	172	223.600
53	1.600	167	267.200
54	1.900	104	186.200
55	2.100	79	165.900
56	2.400	56	134.400
57	2.700	47	126.900
58	3.000	36	108.000
59	3.300	34	112.200
60	3.600	31	111.600
61	3.900	5	19.500
62	4.100	11	45.100
63	4.400	3	13.200
64	4.700	2	9.400
65	5.000	2	10.000
66	7.800	1	7.800
67	8.100	0	0
68	8.300	2	16.600
69	8.600	0	0
70	8.900	1	8.900
71	9.200	0	0
72	9.500	1	9.500
Totaal		**1.000**	**1.833.400**

* Voor sommige objecten zoals scholen geldt dat er gerekend wordt met een zogenaamd woningequivalent. Een school is meestal groter dan een woning, de grootte ervan wordt via rekenregels

omgerekend naar een aantal woningen. Dit betekent dan ook dat het totaal aantal reductiepunten groter kan zijn dan het product van het aantal objecten en het aantal reductiepunten per object.

Van het beschikbare budget worden de kosten van de bronmaatregelen afgetrokken. Voor dit cluster is dat 2.300 meter tweelaags ZOAB. Deze bronmaatregel wordt gedeeld met het cluster aan de overzijde, waardoor de kosten worden gehalveerd. De kosten komen daarmee op 111.320 maatregelpunten[9]. Het beschikbare budget voor geluidschermen is dan 1.722.080 reductiepunten. Met dit budget worden de maatregelpunten van bestaande schermmaatregelen, zoals de wal ten zuiden van de Pr. Beatrixlaan, later bij de afweging verrekend.

Onderzochte varianten schermmaatregelen
Omdat na het treffen van bronmaatregelen niet alle knelpunten opgelost zijn is onderzocht of een aanvullende schermmaatregel doelmatig is. Er is nog een ruim budget aan reductiepunten beschikbaar. In Tabel 36 zijn 3 schermvarianten opgenomen. Elke variant bestaat uit drie schermdelen. De schermdelen A, B en C zijn in Figuur 28 weergegeven. Variant S53m lijkt qua schermhoogtes op de situatie die nu langs de rijksweg aanwezig is.

Tabel 36 Doorgerekende varianten

Maatregelvariant	Bronmaatregel	Schermmaatregelen				Totaal
	Maatregelpunten	Schermdeel	Lengte	Hoogte	Maatregelpunten	Maatregelpunten
S53m	111.320	A B C	350m 720m 160m	4-5m* 3m 3,5m*	194.440	305.760
S54m	111.320	A B C	350m 720m 160m	4-5m* 4m 3,5m*	223.240	334.560
S55m	111.320	A B C	350m 720m 160m	4-5m* 5m 3,5m*	251.140	362.460

* Het betreft hier de bestaande wal.

De beschreven afschermende maatregelvarianten uit de tabel voldoen allemaal aan de 5 dB-eis volgens het Besluit geluid milieubeheer (Bgm). De afschermende maatregel moet namelijk op ten minste één geluidsgevoelig object uit het cluster (een waarneempunt op een hoogte) een afname realiseren van minimaal 5 dB.

Alle schermvarianten gaan uit van de combinatie met de toepassing van tweelaags ZOAB. Schermvarianten zonder deze combinatie met tweelaags ZOAB als bronmaatregel zijn niet nader beschouwd. Het betreft een situatie waar geluidschermen aan beide zijden van de weg aanwezig zijn en al bronmaatregelen zijn getroffen. In het Geluidregister staat tweelaags ZOAB. In eerdere projecten is de afweging dus uitgekomen op schermen met bronmaatregelen. Handhaving van de bronmaatregelen is in belang van de relatie met de omgeving. Zonder bronmaatregelen zullen de schermen in de regel hoger uitvallen en in tweezijdige schermsituaties is dat niet kostenefficiënt.

[9] 2.300 meter en gemiddeld 44 meter breed gedeeld met de overzijde wat betekent dat de kosten van de bronmaatregel wordt gehalveerd. Opgemerkt wordt dat door het grote beschikbare budget de precieze uitwerking van de maatregelpunten voor bronmaatregelen niet relevant is.

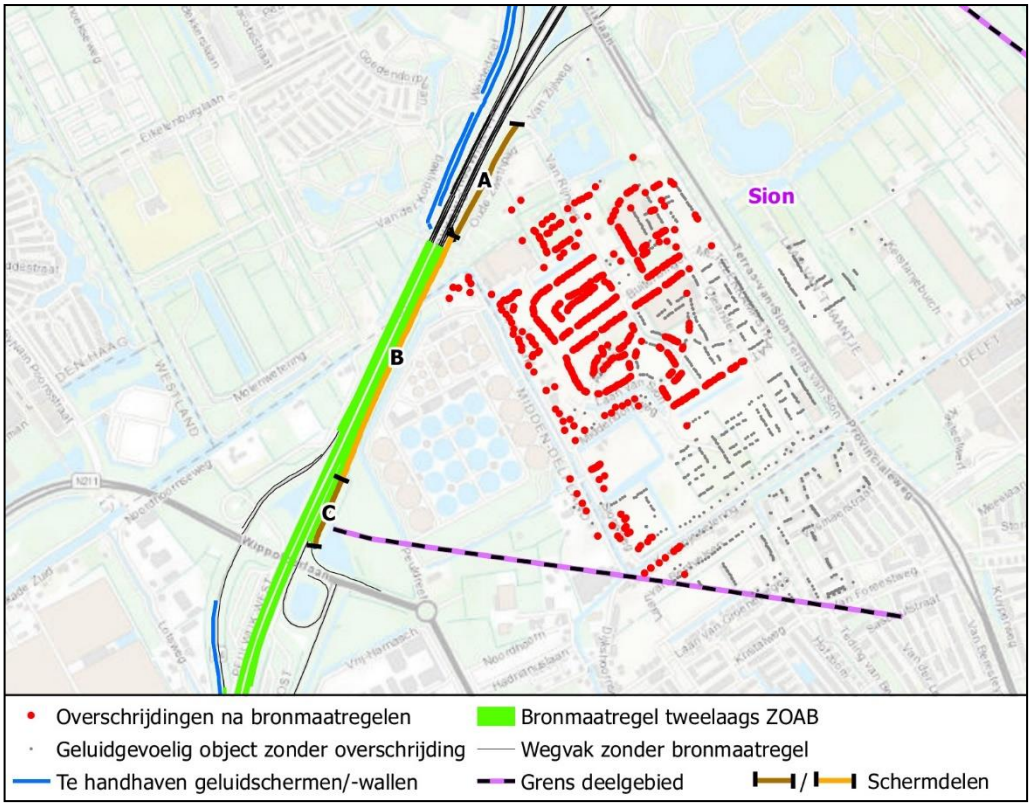

Figuur 28 Het deelgebied Sion met de 3 schermdelen (A, B en C) die bij het beschrijven van de schermvarianten gebruikt zijn

Toets Hoofdregel 1

Als eerste is getoetst of de onderzochte maatregelen niet meer effect hebben dan nodig is om alle knelpunten op te lossen. Indien met een maatregelcombinatie bij de knelpuntsituaties wordt voldaan aan de toetswaarde volgens het doelmatigheidscriterium, is een grotere maatregel niet doelmatig.

In Tabel 37 is aangegeven met welke maatregelvariant de toetswaarde in het hele cluster wordt bereikt. Met een nieuw geluidscherm van 5 meter worden alle knelpunten voorkomen. Dat houdt in dat op grond van Hoofdregel 1 variant S55m doelmatig zou kunnen zijn, mits ook wordt voldaan aan de overige regels van het doelmatigheidscriterium.

Tabel 37 Resterende overschrijdingen voor de onderzochte maatregelvarianten

Maatregelvariant	Aantal resterende knelpunten
S53m	279
S54m	56
S55m	0

Toets Hoofdregel 2

In Tabel 38 is aangegeven of het aantal maatregelpunten voor elke maatregelvariant groter of kleiner is dan het beschikbare aantal reductiepunten voor het cluster Sion.

Tabel 38 Toets doorgerekende varianten aan Hoofdregel 2

Maatregel-variant	Totaal maat-regelpunten	Beschikbare reductie-punten	Toets-oordeel	Geluidreductie in de zin van het doelma-tigheidscriterium
S53m	305.760	1.833.400	voldoet	2.942,6 dB
S54m	334.560	1.833.400	voldoet	3.243,1 dB
S55m	362.460	1.833.400	voldoet	3.294,9 dB

Uit deze toets blijkt dat alle maatregelvarianten voldoen aan Hoofdregel 2. Het beschikbare budget aan reductiepunten is voor alle varianten voldoende voor het benodigde aantal maatregelpunten.

Toets Regel 3
Vanwege verschillen in woningdichtheid en afstand tot de A4 is bezien of conform het doelmatigheidscriterium voor het cluster kan worden volstaan met een maatregel die nauwelijks minder geluidreductie bewerkstelligt, maar wel aanzienlijk minder maatregelpunten kent. Hiervoor is eerst de maatregel bepaald die de maximale geluidreductie voor het cluster kan realiseren en die tevens op grond van de eerste en tweede Hoofdregel financieel nog doelmatig is. Het betreft de maatregelvariant S55m. Het aantal maatregelpunten van deze maatregel bedraagt 361.460. De geluidreductie van deze maatregel binnen het cluster bedraagt 3.294,9 dB.

Deze maatregel is in Tabel 39 afgezet tegen de andere varianten die (nagenoeg) gelijke geluidreductie realiseren met de inzet van verhoudingsgewijs aanzienlijk minder maatregelpunten.

Tabel 39 Geluidreductie van de maatregelvarianten

Variant	S55m	S54m	S53m
Maatregelpunten	362.460	334.560	305.760
Percentage van de max. maatregelpunten	100%	92,3%	84,4%
Geluidreductie in dB	3.294,9	3.243,1	2.942,6
Percentage van de max. geluidreductie	100%	98,4%	89,3%

Opgemerkt wordt dat in de situatie, waarbij alleen het tweelaags ZOAB wordt toegepast, circa 65% van de geluidreductie wordt gehaald. Dit komt omdat voor een groot deel van de objecten dan al de voorkeurswaarde van 50 dB wordt gehaald.

Het startpunt van de beschouwing is variant S53m. Deze variant lijkt qua dimensies op de bestaande schermen, maar is verplaatst door het nieuwe ontwerp van de A4. Bij variant S53m resteren er nog 279 knelpunten. Met deze variant wordt bijna 90% geluidreductie bereikt. Het zoeken naar een oplossing met lagere schermen dan variant S53m op basis van Regel 3 ligt niet in de rede. Omdat met variant S53m minder dan 90% geluidreductie wordt gehaald, is dat niet (nagenoeg) gelijk aan de geluidreductie die met de 100% variant, variant S55m, wordt gehaald. Variant S53m kan daarmee niet doelmatig zijn.

Met variant S54m resteren er nog 56 knelpunten. Deze knelpunten betreffen eengezinswoningen in een uniforme woonwijk. Het is geen hoogbouw en er zijn ook geen verschillen in woningdichtheid. De resterende overschrijdingen bij variant S54 liggen gelijkmatig verspreid in de woonwijk. Met 7,7% extra maatregelpunten kan met variant S55m nog 1,6% extra geluidreductie worden bereikt. De verhouding komt daarmee op 1:4,8 en is daarmee redelijk. Op grond van deze redenen is de maximum 100%-variant (variant S55m), waarmee wel alle knelpunten worden opgelost, doelmatig. *Het doelmatige maatregelpakket*

In Figuur 29 en Tabel 41 is het doelmatige maatregelpakket gegeven voor Sion. Dit maatregelpakket bestaat uit het geluidsarme asfalt tweelaags ZOAB, tweelaags ZOAB-fijn, de bestaande geluidwallen en een nieuwe geluidschermen met een hoogte van 5 meter hoog ter vervanging van de bestaande schermen van circa 3 meter hoog. Na dit maatregelpakket zijn alle knelpunten opgelost. Evenals bij de omliggende bestaande woningen, neemt bij de diverse nieuwbouwlocaties waar nog geen woningen zijn gerealiseerd de geluidbelasting niet toe. De ontwikkeling van de geluidbelasting bij de nieuwbouwlocaties van woningen is weergegeven in Tabel 40.

Tabel 40 Ontwikkeling geluidsbelasting ter plaatse van de nieuwbouwlocaties

Nieuwbouwlocatie	**Geluidbelasting in de**	
	Registersituatie Lden,gpp	**Projectsituatie Lden,project**
Sion – Deelplan 6 en 22	53 dB	53 dB
Sion – Deelplan 13 en 16	51 dB	51 dB
Sion – Deelplan 11, 15b, 17, 18 en 19	56 dB	55 dB
't Haantje West 1	50 dB	50 dB
't Haantje Midden	50 dB	50 dB

Tabel 41 Doelmatig maatregelpakket cluster Sion

Bronmaatregel als onderdeel van het doelmatige maatregelpakket					
Weg	**Type asfalt**	**Lengte**	**Km van**	**Km tot**	**Locatie of bijzonderheden**
A4	2LZOAB-fijn	1.650m	50,55	52,20	Op beide weghelften
A4	2LZOAB	900m	52,20	53,10	Op beide weghelften

Schermmaatregel als onderdeel van het doelmatige maatregelpakket						
Weg	**Zijde**	**Hoogte**	**Lengte**	**Km van**	**Km tot**	**Locatie of bijzonderheden**
A4	Oost	5m	350m	51,82	52,17	Bestaande geluidswal
A4	Oost	5m	720m	52,17	52,89	Nieuw geluidscherm
A4	Oost	3,5m	160m	52,89	53,05	Bestaande geluidswal

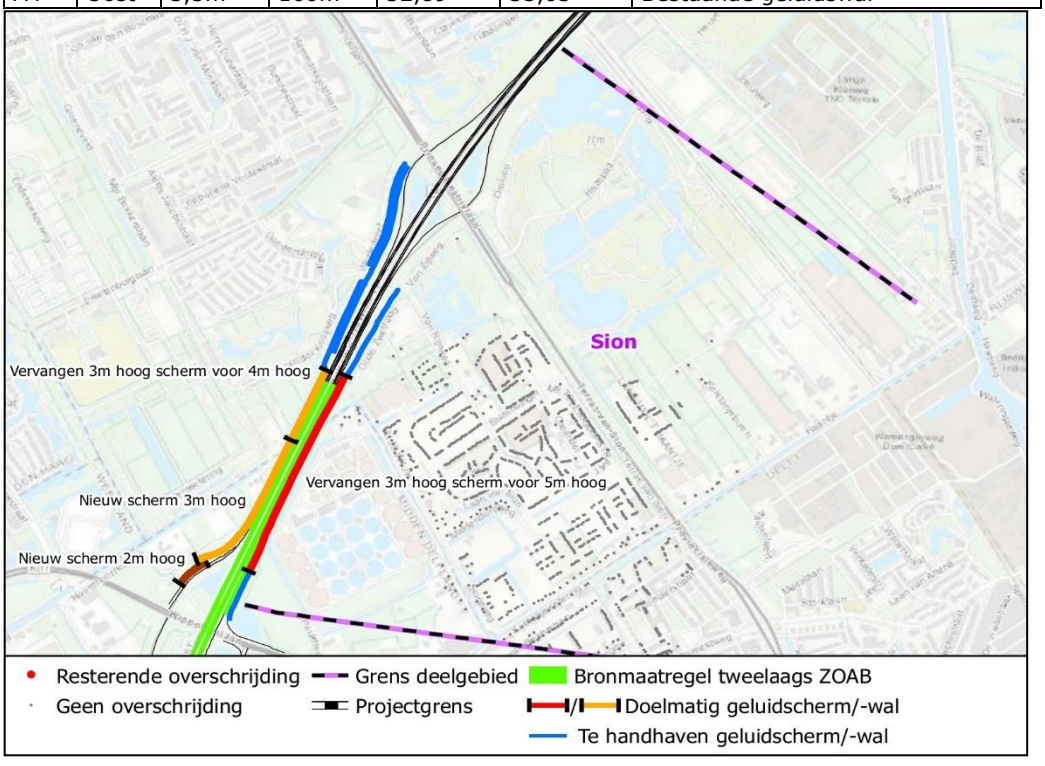

Figuur 29 Doelmatige maatregelen cluster Sion

5.3.8 Harnasch noord

In dit deelgebied liggen 201 knelpunten. Dit betreft met name woningen waar de toetswaarde na toepassing van bronmaatregelen wordt overschreden.

Toelichting deelgebied Sion en Harnasch noord

Sion en Harnasch noord profiteren gezamenlijk van maatregelen. Toch zijn ze als afzonderlijke deelgebieden beschreven in dit rapport. Dit vraagt een korte toelichting. De N211 vormt een fysieke scheiding tussen de deelgebieden, waar een geluidscherm onderbroken door wordt. Beide deelgebieden genereren voldoende reductiepunten. Voor ieder deelgebied afzonderlijk is de 100%-variant op basis van Hoofdregel 1 en 2 doelmatig. Voor de deelgebieden samen is de 100%-variant dan per definitie ook doelmatig. Het verschil ontstaat bij de beoordeling op basis van Regel 3. De deelverzameling van woningen, die dan wordt beoordeeld, profiteren niet gezamenlijk van het schermdeel dat bij Regel 3 wordt beoordeeld. Daarom zijn Sion en Harnasch noord afzonderlijk als deelgebieden beschreven.

Beschrijving deelgebied

Het deelgebied Harnasch noord beslaat het noordelijk deel van de wijk Harnasch. De woningen in het cluster liggen in de gemeente Midden-Delfland en Delft. Het cluster ligt ten oosten van de A4 en ten zuiden van de N211, de aansluiting 12 Den Haag-Zuid. De woonbebouwing in het gebied bestaat voornamelijk uit eengezinswoningen en enkele appartementen. In het gebied tussen de woningen en de A4 bevinden zich verzorgingsplaats Peulwijk-Oost, en de bedrijventerreinen Vrij Harnasch en Hoog-Harnasch. Er zijn een aantal nieuwbouwontwikkelingen van bedrijven in de Harnaschpolder, die in bestemmingsplannen zijn verankerd (zie ook paragraaf 3.5). Het betreft hier locaties met bestemming "werken".
In de huidige situatie liggen er diverse geluidschermen langs de A4 met een hoogte van circa 4 meter ten opzichte van de kant verharding van de weg. Als gevolg van het nieuwe wegontwerp (verbreding A4), moeten al deze geluidschermen wijken.

Budget aan reductiepunten en knelpunten na inzet van bronmaatregelen

Het maximaal beschikbare aantal reductiepunten bedraagt 1.023.100, waarmee voor de 201 genoemde knelpunten een maatregel kan worden afgewogen. Hieraan dragen 648 geluidsgevoelige objecten bij. Dit is weergegeven in Tabel 42. Voor de bepaling van het budget tellen alleen de objecten met een geluidbelasting groter dan 50 dB. Dit is gebaseerd op de toekomstige situatie zonder maatregelen.

Tabel 42 Bepaling budget cluster Harnasch noord

Geluidbelasting Lden,SAK [dB]	Reductiepunten beschikbaar per object	Aantal geluidgevoelige objecten	Totaal aantal reductiepunten*
51	1.000	193	184.000
52	1.300	158	208.000
53	1.600	153	241.600
54	1.900	64	134.900
55	2.100	81	142.800
56	2.400	5	12.000
57	2.700	8	27.000
58	3.000	13	33.000
59	3.300	2	6.600
60	3.600	2	7.200
61	3.900	2	7.800
62	4.100	1	4.100
63	4.400	1	4.400
64	4.700	1	4.700
65	5.000	1	5.000
Totaal		**648**	**1.023.100**

* Voor sommige objecten zoals scholen geldt dat er gerekend wordt met een zogenaamd woningequivalent. Een school is meestal groter dan een woning, de grootte ervan wordt via rekenregels omgerekend naar een aantal woningen. Dit betekent dan ook dat het totaal aantal reductiepunten groter kan zijn dan het product van het aantal objecten en het aantal reductiepunten per object.

Van het beschikbare budget worden de kosten van de bronmaatregelen afgetrokken. Voor dit cluster is dat 1.100 meter tweelaags ZOAB. Deze bronmaatregel wordt gedeeld met het cluster aan de overzijde, waardoor de kosten worden gehalveerd. De kosten komen daarmee op 44.770 maatregelpunten[10]. Het beschikbare budget voor geluidschermen is dan 978.330 reductiepunten.

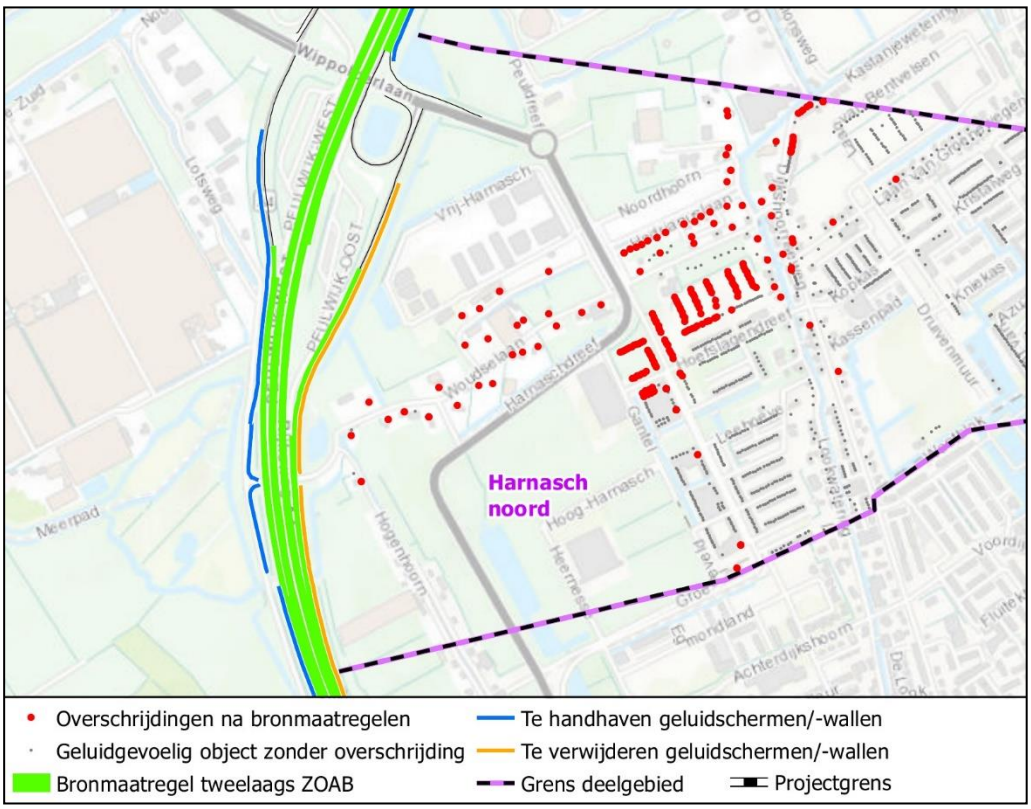

Figuur 30 Resterende knelpunten cluster Harnasch noord na de inzet van bronmaatregelen

Onderzochte varianten schermmaatregelen

Omdat na het treffen van bronmaatregelen niet alle knelpunten opgelost zijn, is onderzocht of een aanvullende schermmaatregel doelmatig is. Er is nog een ruim budget aan reductiepunten beschikbaar. In Tabel 43 zijn 4 schermvarianten opgenomen. Elke variant bestaat uit twee schermdelen. De schermdelen A en B zijn in Figuur 31 weergegeven en zijn zo gekozen omdat deel A verder van de A4 af staat en daarmee verwacht mag worden dat deze minder effectief is in het afschermen van het geluid van de A4 dan schermdeel B dat direct langs de A4 staat. Ten zuiden van schermdeel B wordt aangesloten op de schermdelen die voor Harnasch zuid en Ommedijk worden toegepast. Dit wordt beschreven in de volgende paragraaf. Variant H44m lijkt qua schermhoogtes op de situatie die nu aanwezig is.

[10] 1.100 meter en gemiddeld 37 meter breed gedeeld met de overzijde wat betekent dat de kosten van de bronmaatregel wordt gehalveerd. Opgemerkt wordt dat door het grote beschikbare budget de precieze uitwerking van de maatregelpunten voor bronmaatregelen niet relevant is.

Tabel 43 Doorgerekende varianten

Maatregel-variant	Bronmaat-regel	Schermmaatregelen				Totaal
	Maatregel-punten	Scherm-deel	Lengte	Hoogte	Maatregel-punten	Maatregel-punten
H44m	44.770	A B	690m* 270m	4m 4m	166.080	210.850
H54m	44.770	A B	690m* 270m	5m 4m	192.990	237.760
H65m	44.770	A B	690m* 270m	6m 5m	230.430	275.200
H75m	44.770	A B	690m* 270m	7m 5m	256.650	301.420

* De lengte is exclusief de afbouw van het scherm van 6 naar 3 meter hoog

De beschreven afschermende maatregelvarianten uit de tabel voldoen allemaal aan de 5 dB-eis volgens het Besluit geluid milieubeheer (Bgm). De afschermende maatregel moet namelijk op ten minste één geluidsgevoelig object uit het cluster (een waarneem-punt op een hoogte) een afname realiseren van minimaal 5 dB.

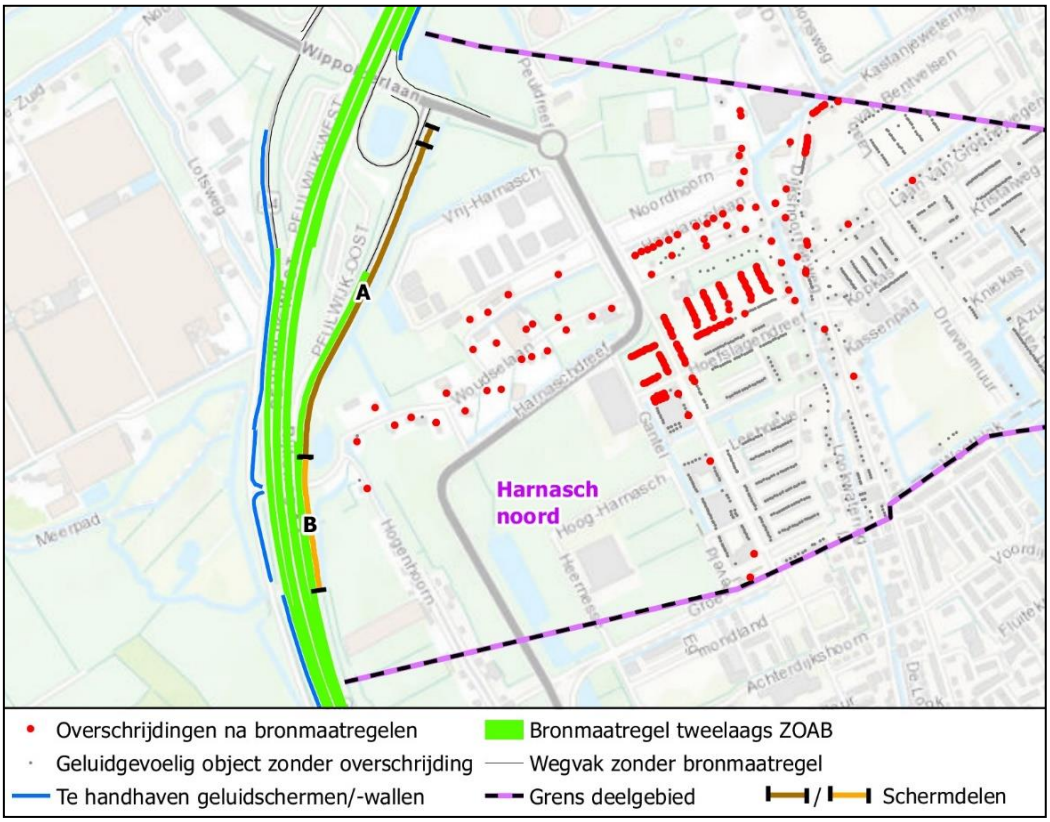

Figuur 31 Het cluster Harnasch noord met de 2 schermdelen (A en B) die bij het beschrijven van de schermvarianten gebruikt zijn

Alle schermvarianten gaan uit van de combinatie met de toepassing van tweelaags ZOAB (en tweelaags ZOAB-fijn rond de Prinses Beatrixlaan). Schermvarianten zonder deze combinatie met tweelaags ZOAB als bronmaatregel zijn niet nader beschouwd.

Het betreft een situatie waar geluidschermen aan beide zijden van de weg aanwezig zijn en al bronmaatregelen zijn getroffen. In het Geluidregister staat tweelaags ZOAB. In eerdere projecten is de afweging dus uitgekomen op schermen met

bronmaatregelen. Handhaving van de bronmaatregelen is in belang van de relatie met de omgeving. De schermen zullen zonder bronmaatregelen in de regel hoger uitvallen. In tweezijdige schermsituaties is dat niet kostenefficiënt.

In het Vormgevings- en Inpassingsplan (VIP) is vastgelegd dat geluidschermen en -wallen allen alleen aan de buitenranden van de A4 worden toegepast en niet zijn toegestaan binnen knooppunten en aansluitingen. Dit om de openheid ten behoeve van overzichtelijkheid en verkeersveiligheid van de knooppunten en aansluitingen te garanderen. Zo is een variant met een geluidscherm direct langs de rijksweg, tussen de rijksweg en de verzorgingsplaats niet uitgewerkt.

Toets Hoofdregel 1

Als eerste is getoetst of de onderzochte maatregelen niet meer effect hebben dan nodig is om alle knelpunten op te lossen. Indien met een maatregelcombinatie bij de knelpuntsituaties wordt voldaan aan de toetswaarde volgens het doelmatigheidscriterium, is een grotere maatregel niet doelmatig.
In Tabel 44 is aangegeven met welke maatregelvariant de toetswaarde in het hele cluster wordt bereikt. Met maatregelvariant H75m worden alle knelpunten opgelost. Dat houdt in dat op grond van Hoofdregel 1 variant H75m doelmatig zou kunnen zijn, mits ook wordt voldaan aan de overige regels van het doelmatigheidscriterium.

Tabel 44 Resterende overschrijdingen voor de onderzochte maatregelvarianten

Maatregelvariant	Aantal resterende knelpunten
H44m	79
H54m	42
H65m	11
H75m	0

Toets Hoofdregel 2

In Tabel 45 is aangegeven of het aantal maatregelpunten voor elke maatregelvariant groter of kleiner is dan het beschikbare aantal reductiepunten voor het deelgebied Harnasch noord.

Tabel 45 Toets doorgerekende varianten aan Hoofdregel 2

Maatregel-variant	Totaal maatre-gelpunten	Beschikbare reductie-punten	Toets-oordeel	Geluidreductie in de zin van het doelma-tigheidscriterium
H44m	210.850	1.023.100	voldoet	1.722,1 dB
H54m	237.760	1.023.100	voldoet	1.780,3 dB
H65m	275.200	1.023.100	voldoet	1.820,8 dB
H75m	301.420	1.023.100	voldoet	1.830,7 dB

Uit deze toets blijkt dat alle maatregelvarianten voldoen aan Hoofdregel 2. Het beschikbare budget aan reductiepunten is voldoende voor het benodigde aantal maatregelpunten.

Toets Regel 3

Vanwege verschillen in woningdichtheid en de afstand tot de A4 is bezien of conform het doelmatigheidscriterium voor het cluster kan worden volstaan met een maatregel die nauwelijks minder geluidreductie bewerkstelligt, maar wel aanzienlijk minder maatregelpunten kent. Hiervoor is eerst de maatregel bepaald die de maximale geluidreductie voor het cluster kan realiseren en die op grond van de eerste en tweede Hoofdregel financieel nog doelmatig is. Het betreft de maatregelvariant H75m. Het aantal maatregelpunten van deze maatregel bedraagt 301.420. De geluidreductie van deze maatregel binnen het cluster bedraagt 1.830,7 dB. Deze variant is afgezet tegen de

andere varianten die gelijke of nagenoeg gelijke geluidreductie realiseren met de inzet van verhoudingsgewijs aanzienlijk minder maatregelpunten. In Tabel 46 is het resultaat van deze toets gegeven.
Het eindpunt van de beschouwing is variant H44m. Deze variant lijkt qua dimensies op de bestaande schermen, maar dan verplaatst door het nieuwe ontwerp van de A4. Met deze variant wordt bijna 95% geluidreductie bereikt. Het zoeken naar een oplossing met lagere schermen dan variant H44m op basis van Regel 3 ligt niet in de rede.

Tabel 46 Geluidreductie van de maatregelvarianten

Variant	**H75m**	**H65m**	**H54m**	**H44m**
Maatregelpunten	301.420	275.200	237.760	210.850
Percentage van de max. maatregelpunten	100%	91,3%	78,9%	70,0%
Geluidreductie in dB	1.830,7	1.820,8	1.780,3	1.722,1
Percentage van de max. geluidreductie	100%	99,5%	97,3%	94,1%

In de situatie waarbij alleen het tweelaags ZOAB wordt toegepast wordt al circa 47% van de geluidreductie gehaald. Dit komt omdat voor een groot deel van de objecten dan al de voorkeurswaarde van 50 dB wordt gehaald.

Op basis van een vergelijking tussen de behaalde geluidreductie en de maatregelpunten van alle maatregelvarianten, blijkt dat variant H65m doelmatig is. Deze variant levert ten opzichte van variant H54m 2,2% meer geluidreductie op, terwijl de kosten, uitgedrukt in maatregelpunten, met 12,4% toenemen. De verhouding is dan 1:5,6. In combinatie met de overweging dat variant H65m ten opzichte van variant H54m leidt tot een afname -met bijna een factor vier- van het aantal woningen met een resterende toetswaardeoverschrijding is geoordeeld dat in dit geval de extra kosten nog redelijk zijn ten opzichte van de extra baten.
Ook ten opzichte van variant H44m is variant H65m doelmatig. Variant H65m levert ten opzichte van variant H44m 5,4% meer geluidreductie op, terwijl de kosten, uitgedrukt in maatregelpunten, met 21,3% toenemen. De verhouding is dan 1:3,8. De extra kosten zijn redelijk ten opzichte van de extra baten.
Na uitvoering van variant H65m resteren 11 overschrijdingen. Deze zijn weergegeven in Figuur 18.

Variant H75m bevat een uitgebreider schermpakket en is niet doelmatig. Om dit aantoonbaar te maken is beschouwd hoe variant H65m scoort ten opzichte van de 100%-variant H75m waarmee alle knelpunten opgelost worden. Ten opzichte van variant H65m levert H75m 0,5% extra geluidreductie op. Hiervoor zijn 8,7% meer maatregelpunten benodigd. De verhouding komt hiermee op 1:17,4. Variant H75m is dan niet doelmatig. De extra kosten zijn beduidend hoger dan de extra baten.

Het doelmatige maatregelpakket
In Figuur 32 en

Tabel 47 is het doelmatige maatregelpakket gegeven voor Harnasch noord. Dit maatregelpakket bestaat uit het geluidsarme asfalt tweelaags ZOAB en de twee nieuwe geluidschermen met een hoogte van 6 en 5 meter hoog ter vervanging van de bestaande schermen van 4 meter hoog. Na dit maatregelpakket zijn niet alle knelpunten opgelost. Er blijven nog 11 knelpunten over.

Tabel 47 Doelmatig maatregelpakket cluster Harnasch noord

Bronmaatregel als onderdeel van het doelmatige maatregelpakket					
Weg	**Type asfalt**	**Lengte**	**Km van**	**Km tot**	**Locatie of bijzonderheden**
A4	2LZOAB	1.350m	53,00	54,35	Op beide weghelften

Schermmaatregel als onderdeel van het doelmatige maatregelpakket						
Weg	**Zijde**	**Hoogte**	**Lengte**	**Km van**	**Km tot**	**Locatie of bijzonderheden**
A4	Oost	6m	720m*	53,17	53,90	Nieuw geluidscherm
A4	Oost	5m	270m	53,90	54,17	Nieuw geluidscherm

* Inclusief de afbouw van het scherm van 6 naar 3 meter hoog.

Onderzoek naar binnenwaarde

Bij 11 geluidgevoelige objecten kan met dit maatregelenpakket niet worden voldaan aan de wettelijke toetswaarde. Voor deze geluidgevoelige objecten zal na het onherroepelijk worden van het Tracébesluit onderzocht worden of aan de wettelijke binnenwaarden kan worden voldaan. Als dat niet het geval is dan wordt een aanbod gedaan om aanvullende maatregelen aan de gevel te treffen om daaraan te voldoen.

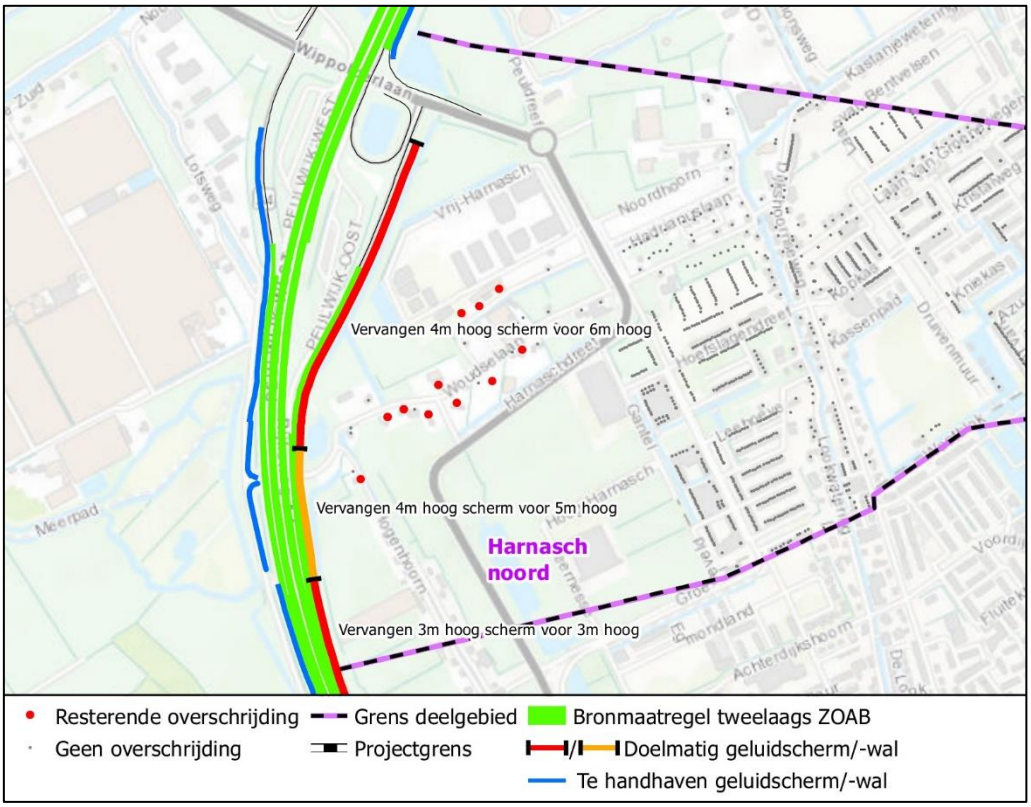

Figuur 32 Doelmatige maatregelen cluster Harnasch noord

5.3.9 Harnasch zuid en Ommedijk

In dit cluster liggen 56 knelpunten. Dit betreffen met name woningen waar de toetswaarde na toepassing van bronmaatregelen wordt overschreden.

Beschrijving cluster
Het cluster is opgebouwd uit de deelgebieden Harnasch zuid en Ommedijk.

Het deelgebied Harnasch zuid bevat een gemengde groep woningen, zoals de vrijstaande woningen aan de Harnaschkade, de Woudseweg en de Ommedijk, de eengezinswoningen in Den Hoorn en diverse nieuwbouwontwikkelingen. De ontwikkeling van nieuwbouw tussen de A4 en de woningen is omvangrijk. De volgende nieuwbouwplannen in de Harnaschpolder zijn in bestemmingsplannen verankerd (zie ook paragraaf 3.5):

- Plan "Harnaschpolder Zuid 2014" bevat de ontwikkeling van bedrijven. Met de nieuw gebouwde grote loodsen (12 meter hoog) aan de Harnaskade is in de geluidberekening rekening gehouden;
- Plan "Hooipolder en Kerkpolder-Oost 2013". Dit plan wordt deels ingevuld met logies en bedrijven, en;
- De Kreek Den Hoorn. Dit plan bevat de nieuwbouw van woningen tussen de Harnaschdreef en de Achterdijkshoorn. Met de al gebouwde woningen is in dit onderzoek rekening gehouden. Waar het plan nog niet is ingevuld zijn aan de rand ervan rekenpunten in het geluidsmodel opgenomen.

Op dit deel van het traject vindt op beide weghelften een uitbreiding van het aantal rijstroken plaats. In de huidige situatie staat er aan de oostzijde van de A4 een 3 meter hoog geluidscherm dat naar het noorden toe over gaat in een 4 meter hoog scherm. Door het ontwerp komt een deel van het 3 meter hoge scherm te vervallen.

Het deelgebied Ommedijk betreft de verspreid liggende woningen rond de Gaag, de Ommedijk en de Zuidhoornseweg. Op bijna 900 meter van de weg liggen nog flatwoningen in het cluster. Tussen de A4 en de flatwoningen ligt een sportcomplex en sportvelden. Het plan "Hooipolder en Kerkpolder-Oost 2013" bevat de ontwikkeling van bedrijven.
In de huidige situatie ligt een bestaande geluidswal van 3 meter hoog. Aan het einde van de afrit naar de Woudseweg staat een 2 meter hoog geluidsscherm, dat aansluit op de voornoemde wal. Het nieuwe ontwerp heeft geen invloed op het scherm en de wal.

Opgemerkt wordt dat als gevolg van het nieuwe ontwerp er wijzigingen aan de N223 plaatsvindt. Om dit mogelijk te maken is akoestisch onderzoek nodig conform het beoordelingskader van de Wet geluidhinder. Zie voor de onderzoeksresultaten het *Deelrapport akoestisch onderzoek onderliggend wegennet* behorende bij dit rapport.

Budget aan reductiepunten en knelpunten na inzet van bronmaatregelen
Het maximaal beschikbare aantal reductiepunten bedraagt 1.021.800, waarmee voor de 56 genoemde knelpunten een maatregel kan worden afgewogen. Hieraan dragen 818 geluidsgevoelige objecten bij. Dit is weergegeven in Tabel 48. Voor de bepaling van het budget tellen alleen de objecten met een geluidbelasting groter dan 50 dB. Dit is gebaseerd op de toekomstige situatie zonder maatregelen.

Tabel 48 Bepaling budget cluster Harnasch zuid en Ommedijk

Geluidbelasting Lden,SAK [dB]	Reductiepunten beschikbaar per object	Aantal geluidgevoelige objecten		Totaal aantal reductiepunten*
		Deelgebied Harnasch zuid	Deelgebied Ommedijk	
51	1.000	344	140	484.000
52	1.300	198	4	262.600
53	1.600	53	2	88.000
54	1.900	18	4	41.800
55	2.100	16	3	39.900
56	2.400	18	1	45.600
57	2.700	5	1	16.200
58	3.000	1	1	6.000
59	3.300	1	1	6.600
60	3.600	4	1	18.000
61	3.900	0	0	0
62	4.100	0	0	0
63	4.400	0	0	0
64	4.700	0	0	0
65	5.000	0	1	5.000
67	8.100	1	0	8.100
Totaal		**659**	**159**	**1.021.800**

* Voor sommige objecten zoals scholen geldt dat er gerekend wordt met een zogenaamd woningequivalent. Een school is meestal groter dan een woning, de grootte ervan wordt via rekenregels omgerekend naar een aantal woningen. Dit betekent dan ook dat het totaal aantal reductiepunten groter kan zijn dan het product van het aantal objecten en het aantal reductiepunten per object.

Van het beschikbare budget worden de kosten van de bronmaatregelen afgetrokken. Voor dit cluster is dat 1.650 circa meter tweelaags ZOAB. Deze maatregel wordt gedeeld met de clusters aan de overzijde waardoor de kosten worden gehalveerd. De kosten komen daarmee op 50.578 maatregelpunten[11]. Het beschikbare budget voor geluidschermen is dan 971.222 reductiepunten.

Onderzochte varianten schermmaatregelen

Omdat na de bronmaatregelen niet alle knelpunten opgelost zijn is onderzocht of een aanvullende schermmaatregel doelmatig is. Er is nog een ruim budget aan reductiepunten beschikbaar. In Tabel 49 en Figuur 34 zijn de drie schermvarianten opgenomen. Elke variant bestaat drie schermdelen. De 3 schermdelen A, B en C zijn in weergegeven. Variant O323m is qua schermhoogtes gelijk aan de situatie die nu aanwezig is.

Tabel 49 Doorgerekende varianten

Maatregelvariant	Bronmaatregel	Schermmaatregelen				Totaal
	Maatregelpunten	Schermdeel	Lengte	Hoogte	Maatregelpunten	Maatregelpunten
O323m	50.578	A B C	950m 100m 470m	3m 2m 3m	198.160	248.738
O424m	50.578	A B C	950m 100m 470m	4m 2m 4m	254.960	305.538
O425m	50.578	A B C	950m 100m 470m	4m 2m 5m	273.290	323.868

[11] 880 meter lang en gemiddeld 33 meter breed gedeeld en 770 meter lang en gemiddeld 22 meter breed met de overzijde wat betekent dat de kosten van de bronmaatregel wordt gehalveerd. Opgemerkt wordt dat door het grote beschikbare budget de precieze uitwerking van de maatregelpunten voor bronmaatregelen niet relevant is.

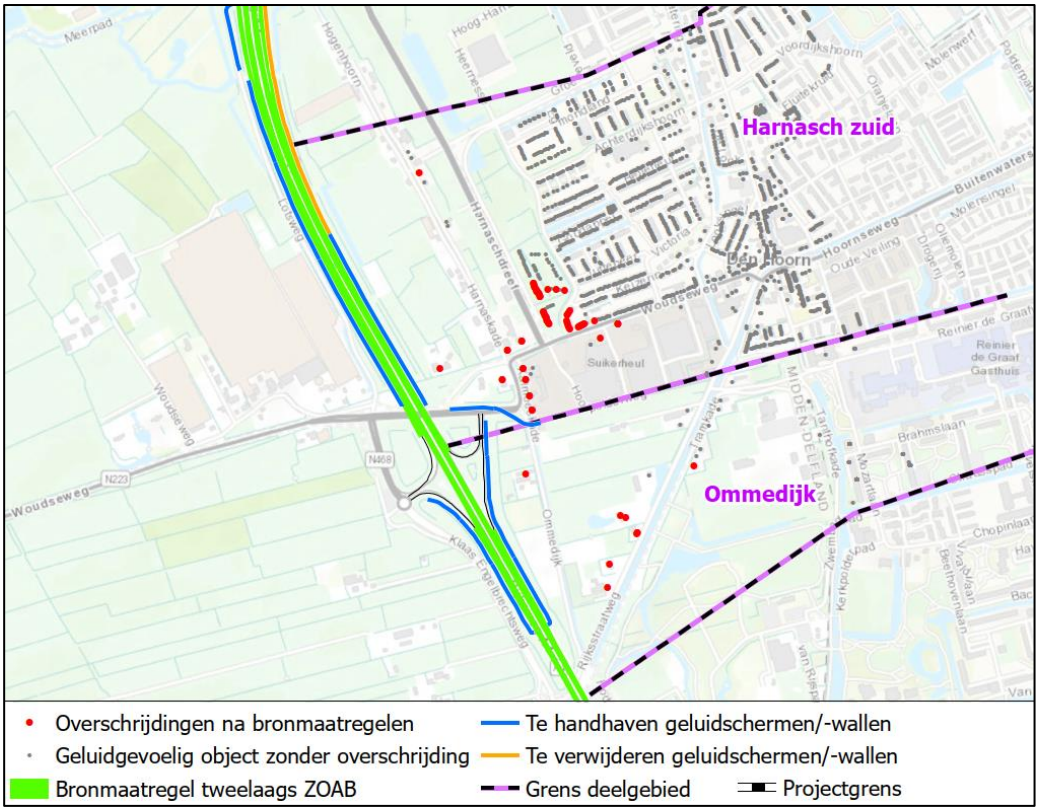

Figuur 33 Resterende knelpunten cluster Harnasch zuid en Ommedijk na de inzet van bronmaatregelen en te handhaven geluidschermen

De beschreven afschermende maatregelvarianten uit de tabel voldoen allemaal aan de 5 dB-eis volgens het Besluit geluid milieubeheer (Bgm). De afschermende maatregel moet namelijk op ten minste één geluidsgevoelig object uit het cluster (een waarneempunt op een hoogte) een afname realiseren van minimaal 5 dB.

Alle schermvarianten gaan uit van de combinatie met de toepassing van tweelaags ZOAB (en tweelaags ZOAB-fijn rond de Prinses Beatrixlaan). Schermvarianten zonder deze combinatie met tweelaags ZOAB als bronmaatregel zijn niet nader beschouwd. Het betreft een situatie waar geluidschermen aan beide zijden van de weg aanwezig zijn en al bronmaatregelen zijn getroffen. In het Geluidregister staat tweelaags ZOAB. In eerdere projecten is de afweging dus uitgekomen op schermen met bronmaatregelen. Handhaving van de bronmaatregelen is in belang van de relatie met de omgeving. Zonder bronmaatregelen zullen de schermen in de regel hoger uitvallen. In tweezijdige schermsituaties is dat niet kostenefficiënt.

In het Vormgevings- en Inpassingsplan (VIP) is vastgelegd dat geluidschermen en -wallen alleen aan de buitenranden van de A4 worden toegepast en niet zijn toegestaan binnen knooppunten en aansluitingen. Dit is niet toegestaan, zodat de openheid ten behoeve van overzichtelijkheid en verkeersveiligheid van de knooppunten en aansluitingen te garanderen. Zo is een variant met geluidschermen direct langs de rijksweg, tussen de toe- en afrit, niet uitgewerkt. Dit betekent dan ook dat het niet mogelijk is gebleken om een schermvariant samen te stellen waarmee alle knelpunten worden voorkomen. Schermvariant O425m is hier de variant waarmee de maximaal mogelijke geluidreductie wordt gehaald. Bij deze variant is schermdeel B het bestaande 2 meter

hoge scherm. Het vervangen van dit scherm door een hoger scherm is door de afstand van dit scherm tot de A4 niet doelmatig en daarmee ook niet meegenomen in de beoordeelde varianten. Daarnaast zijn de schermdelen A en C, met een grotere hoogte van respectievelijk 4 en 5 meter, niet onderzocht. Hogere schermen zijn weinig effectief omdat de grootste geluidbijdrage komt via het wegvak tussen de toe- en afrit.

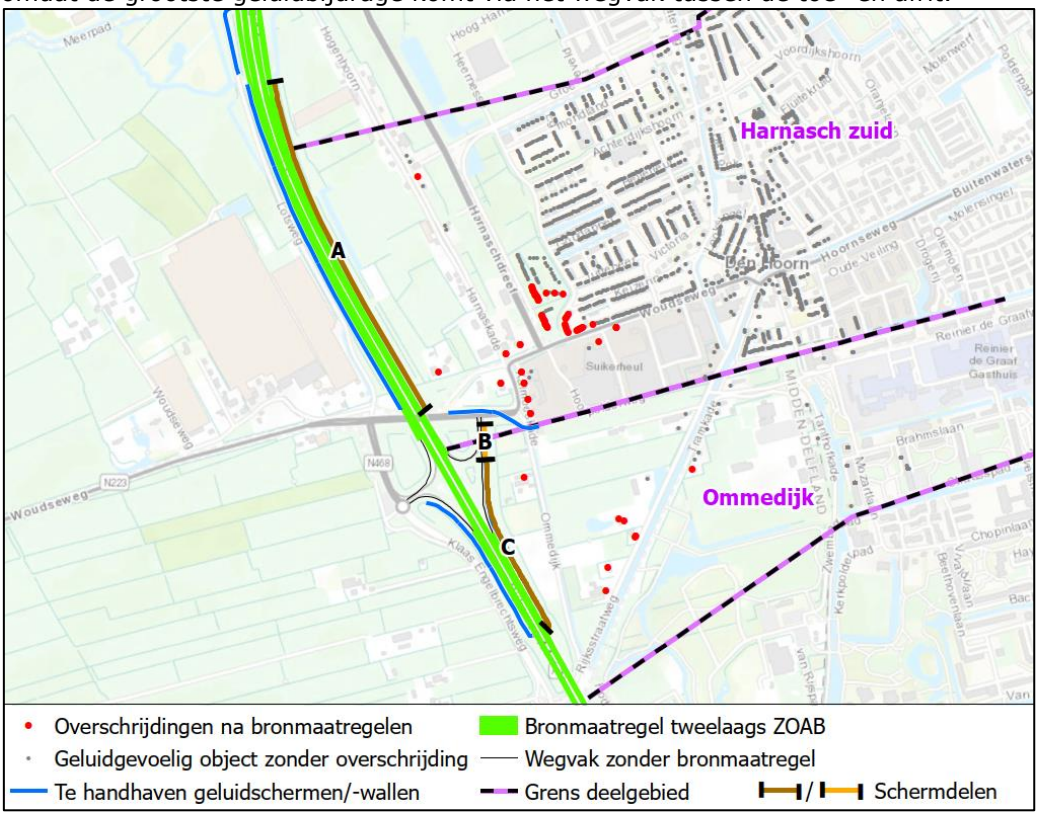

Figuur 34 Het cluster Harnasch zuid en Ommedijk met de 3 schermdelen (A, B en C) die bij het beschrijven van de schermvarianten gebruikt zijn

Toets Hoofdregel 1

Als eerste is getoetst of de onderzochte maatregelen niet meer effect hebben dan nodig is om alle knelpunten op te lossen. Indien met een maatregelcombinatie bij de knelpuntsituaties wordt voldaan aan de toetswaarde volgens het doelmatigheidscriterium, is een grotere maatregel niet doelmatig.

In Tabel 50 is per maatregelvariant gekwantificeerd voor hoeveel geluidsgevoelige de toetswaarde niet wordt bereikt. Hieruit blijkt dat met geen enkele variant alle knelpunten worden weggenomen. De beperking, dat tussen de toe- en afrit geen geluidscherm mag worden geplaatst, veroorzaakt dit. Met deze beperking wordt met variant O425m de meeste knelpunten opgelost. Deze variant is de doelmatige variant, mits ook wordt voldaan aan de overige regels van het doelmatigheidscriterium.

Tabel 50 Resterende overschrijdingen voor de onderzochte maatregelvarianten

Maatregelvariant	Aantal resterende knelpunten
O323m	52
O424m	42
O425m	23

Toets Hoofdregel 2
In Tabel 51 is aangegeven of het aantal maatregelpunten voor elke maatregelvariant groter of kleiner is dan het beschikbare aantal reductiepunten voor het cluster.

Tabel 51 Toets doorgerekende varianten aan Hoofdregel 2

Maatregel-variant	Totaal maatre-gelpunten	Beschikbare reductie-punten	Toets-oordeel	Geluidreductie in de zin van het doelma-tigheidscriterium
O323m	248.738	1.111.000	voldoet	1.289,4 dB
O424m	305.538	1.111.000	voldoet	1.320,5 dB
O425m	323.868	1.111.000	voldoet	1.342,3 dB

Uit deze toets blijkt dat alle maatregelvarianten voldoen aan Hoofdregel 2. Het beschikbare budget aan reductiepunten is voldoende voor het benodigde aantal maatregelpunten.

Toets Regel 3
Vanwege verschillen in woningdichtheid en de afstand tot de A4 is bezien of conform het doelmatigheidscriterium voor het cluster kan worden volstaan met een maatregel die nauwelijks minder geluidreductie bewerkstelligt, maar wel aanzienlijk minder maatregelpunten kent. Hiervoor is eerst de maatregel bepaald die de maximale geluidreductie voor het cluster kan realiseren en die op grond van de eerste en tweede Hoofdregel financieel nog doelmatig is. Het betreft de maatregelvariant O425m. Het aantal maatregelpunten van deze maatregel bedraagt 323.868. De geluidreductie van deze maatregel binnen het cluster bedraagt 1.342,3 dB. Deze variant is afgezet tegen de andere varianten die (nagenoeg) gelijke geluidreductie realiseren met de inzet van verhoudingsgewijs aanzienlijk minder maatregelpunten. In Tabel 52 zijn de resultaten van deze toets gegeven.
Het eindpunt van de beschouwing is variant O323m. Deze variant lijkt qua dimensies op de bestaande schermen, maar dan waar dat van toepassing is verplaatst door het nieuwe ontwerp van de A4. Met deze variant wordt bijna 95% geluidreductie bereikt. Het zoeken naar een oplossing met lagere schermen dan variant O323m op basis van Regel 3 ligt niet in de rede.

Tabel 52 Geluidreductie van de maatregelvarianten

Variant	O425m	O424m	O323m
Maatregelpunten	323.868	305.538	248.738
Percentage van de max. maatregelpunten	100%	94,3%	76,8%
Geluidreductie in dB	1.342,3	1.320,5	1.289,4
Percentage van de max. geluidreductie	100%	98,4%	96,1%

In de situatie waarbij alleen het tweelaags ZOAB en de gehandhaafde schermen en wallen worden toegepast wordt al bijna 94% van de geluidreductie gehaald. Dit komt omdat voor een groot deel van de objecten dan al de voorkeurswaarde van 50 dB wordt gehaald.

Op basis van een vergelijking tussen de behaalde geluidreductie en de maatregelpunten van alle maatregelvarianten, blijkt dat variant O323m doelmatig is. Er resteren 11 overschrijdingen. Deze zijn weergegeven in Figuur 18.

De varianten O424m en O425m bevatten een uitgebreider schermpakket maar zijn niet doelmatig. Om dit aantoonbaar te maken is beschouwd hoe variant O323m scoort ten opzichte van de variant O424m en O425m.

Ten opzichte van variant O323m levert O424m 2,3% extra geluidreductie op. Hiervoor zijn 17,5% meer maatregelpunten benodigd. De verhouding komt hiermee op 1:7,6. Variant O424m is niet doelmatig. De extra kosten zijn beduidend hoger dan de extra baten.
Ten opzichte van variant O323m levert O425m 3,9% extra geluidreductie op. Hiervoor zijn 23,2% meer maatregelpunten benodigd. De verhouding komt hiermee op 1:5,9. Variant O424m is niet doelmatig. De extra kosten zijn hoger dan de extra baten.

Het doelmatige maatregelpakket
In Tabel 53 en Figuur 35 is het doelmatige maatregelpakket gegeven voor Harnasch zuid en Ommedijk. Dit maatregelpakket bestaat uit het geluidsarme asfalt tweelaags ZOAB en geluidschermen met een hoogte van 2 en 3 meter hoog ter vervanging van een bestaand scherm. Na dit maatregelpakket resteren er nog 52 knelpunten. Een deel van deze 52 knelpunten liggen in de nieuwbouwontwikkeling De Kreek Den Hoorn. Voor dat deel van De Kreek Den Hoorn dat nog niet is ingevuld met woonbebouwing geldt dat daar de geluidbelasting niet hoger is dan 50 dB.

Tabel 53 Doelmatig maatregelpakket cluster Harnasch zuid en Ommedijk

Bronmaatregel als onderdeel van het doelmatige maatregelpakket					
Weg	**Type asfalt**	**Lengte**	**Km van**	**Km tot**	**Locatie of bijzonderheden**
A4	2LZOAB	1.650	54,35	56,00	Op beide weghelften

Schermmaatregel als onderdeel van het doelmatige maatregelpakket						
Weg	**Zijde**	**Hoogte**	**Lengte**	**Km van**	**Km tot**	**Locatie of bijzonderheden**
A4	Oost	3m	440m	54,17	54,61	Nieuw geluidscherm
A4	Oost	3m	510m	54,60	55,11	Bestaande geluidscherm
A4	Oost	2m	100m	55,20	55,30	Bestaande geluidscherm
A4	Oost	3m	470m	55,30	55,77	Bestaande geluidswal

Onderzoek naar binnenwaarde
Bij 52 geluidgevoelige objecten kan met dit maatregelenpakket niet worden voldaan aan de wettelijke toetswaarde. Voor deze geluidgevoelige objecten zal na het onherroepelijk worden van het Tracébesluit onderzocht worden of aan de wettelijke binnenwaarden kan worden voldaan. Als dat niet het geval is dan wordt een aanbod gedaan om aanvullende maatregelen aan de gevel te treffen om daaraan te voldoen.

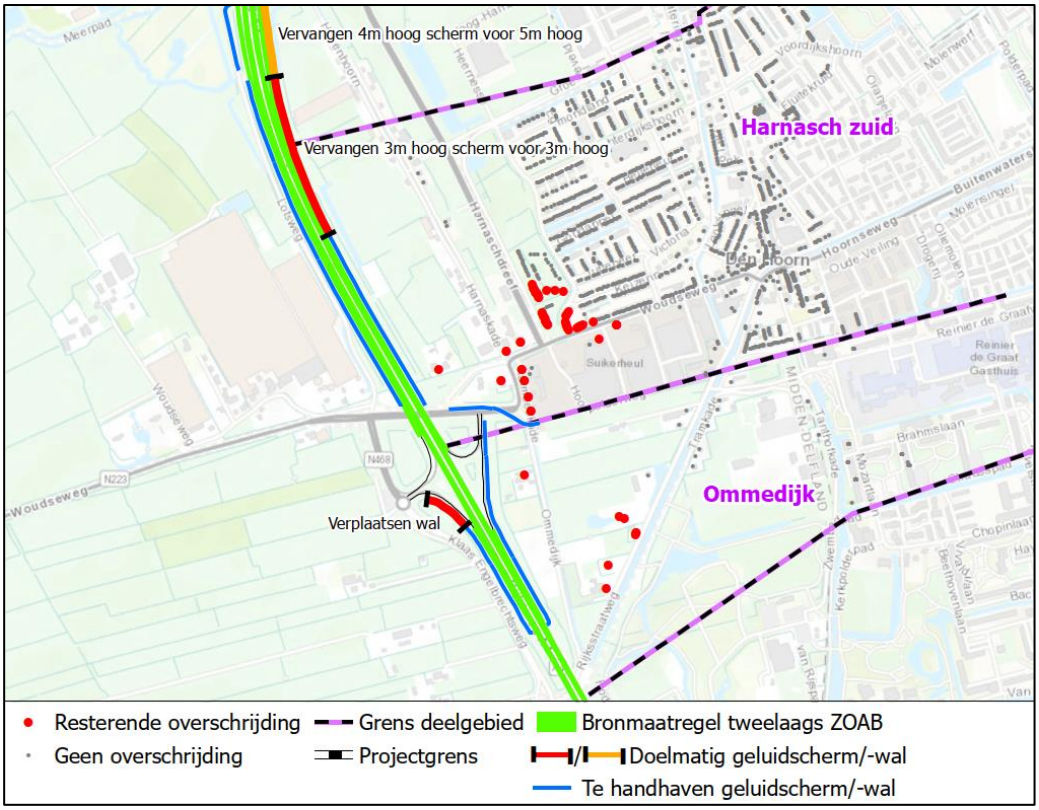

Figuur 35 Resterende knelpunten cluster Harnasch zuid en Ommedijk na alle geluidsmaatregelen

5.3.10 Peulwijk-West

In dit cluster liggen 36 knelpunten waar de toetswaarde wordt overschreden na toepassing van bronmaatregelen. Dit betreffen allen woningen. De knelpunten zijn in Figuur 36 weergegeven.

Beschrijving cluster
Het cluster Peulwijk-West bevat een gemengde groep woningen dat ingesloten ligt tussen de N211, de Wippolderlaan en de A4.
Op dit deel van het traject vindt op beide weghelften een uitbreiding van het aantal rijstroken plaats. Er zijn in dit cluster geen nieuwbouwontwikkelingen langs de A4 voorzien, die in bestemmingsplannen zijn verankerd.

Er vinden wijzigingen aan de N223 plaats als gevolg van het nieuwe ontwerp. Om dit mogelijk te maken is akoestisch onderzoek nodig conform het beoordelingskader van de Wet geluidhinder. Zie voor de onderzoeksresultaten het *Deelrapport akoestisch onderzoek onderliggend wegennet* behorende bij dit rapport.

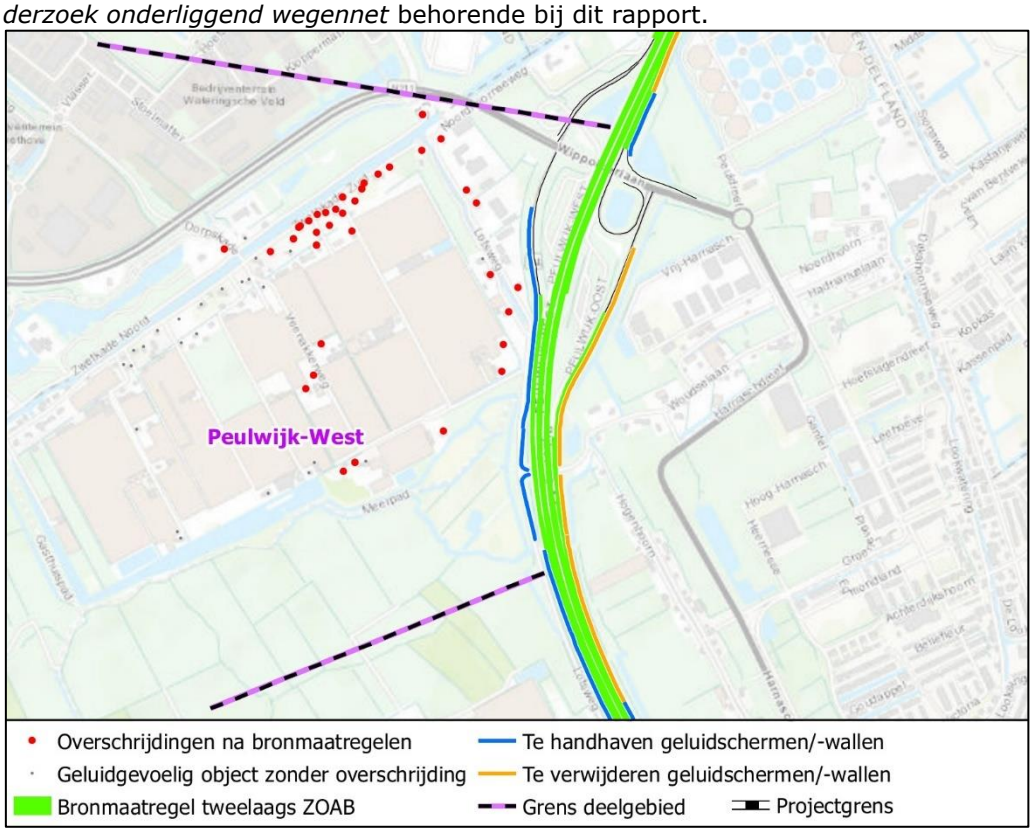

Figuur 36 Resterende knelpunten in het cluster Peulwijk-West na de inzet van bronmaatregelen

Bestaande afschermende voorzieningen
In de huidige situatie staat er aan de westzijde van de A4 ten zuiden van de Wippolderlaan een geluidscherm van 4 meter hoog en 590 meter lang. Aansluitend begint ten zuiden van dit scherm de grondlichaam van de Lotsweg naar de kruising van de Woudselaan. Dit grondlichaam is eveneens een geluidwal en opgenomen in het Geluidregister van Rijkswaterstaat. Dit geldt ook voor de grondlichaam verder naar het zuiden.

Budget aan reductiepunten en knelpunten na inzet van bronmaatregelen
Het maximaal beschikbare aantal reductiepunten bedraagt 128.800, waarmee voor de 36 genoemde knelpunten een maatregel kan worden afgewogen. Hieraan dragen 52

geluidsgevoelige objecten bij. Dit is weergegeven in Tabel 54. Voor de bepaling van het budget tellen alleen de objecten met een geluidbelasting groter dan 50 dB. Dit is gebaseerd op de toekomstige situatie zonder maatregelen.

Tabel 54 Bepaling budget cluster Peulwijk-West

Geluidbelasting Lden,SAK [dB]	Reductiepunten beschikbaar per object	Aantal geluidgevoelige objecten	Totaal aantal reductiepunten*
51	1.000	5	5.000
52	1.300	5	6.500
53	1.600	3	4.800
54	1.900	9	17.100
55	2.100	5	10.500
56	2.400	8	19.200
57	2.700	7	18.900
58	3.000	2	6.000
59	3.300	1	3.300
60	3.600	1	3.600
61	3.900	1	3.900
62	4.100	1	4.100
63	4.400	0	0
64	4.700	0	0
65	5.000	2	10.000
66	7.800	1	7.800
67	8.100	1	8.100
Totaal		**52**	**128.800**

* Voor sommige objecten zoals scholen geldt dat er gerekend wordt met een zogenaamd woningequivalent. Een school is meestal groter dan een woning, de grootte ervan wordt via rekenregels omgerekend naar een aantal woningen. Dit betekent dan ook dat het totaal aantal reductiepunten groter kan zijn dan het product van het aantal objecten en het aantal reductiepunten per object.

Van het beschikbare budget worden de kosten van de bronmaatregelen en de bestaande geluidschermen en -wallen, die gehandhaafd worden, nog afgetrokken. Als bronmaatregel wordt tweelaags ZOAB getroffen. De effectieve lengte van het tweelaags ZOAB is 1.100 meter en minimaal 22 meter breed. Deze bronmaatregel wordt volledig gedeeld met clusters aan de overzijde van de weg. Samen met de kosten van de bestaande geluidschermen en de geluidswal, komen hiermee de totale kosten op 159.130 maatregelpunten. Dit is ruim meer dan het beschikbare budget. Er is geen budget voor extra maatregelen. Daarmee bestaat het maatregelpakket uit het tweelaags ZOAB als bronmaatregel en de bestaande geluidschermen en -wallen. De kosten van deze maatregelen zijn in Tabel 55 uitgewerkt.

Tabel 55 Budget en kosten maatregelpakket cluster Peulwijk-West

Beschikbare budget	128.800	reductiepunten
Kosten doelmatige maatregel opgebouwd als volgt: 2LZOAB 1.100m lang x 22m breed x 2,2 punten per m^2 gehalveerd omdat de kosten gedeeld worden met de overzijde Bestaande geluidscherm 4m hoog en 590m lang Bestaande grondlichaam 2 tot 5m hoog en 110m lang Bestaande grondlichaam 0 tot 5m hoog en 170m lang	 26.620 102.070 14.630* 15.810*	 maatregelpunten maatregelpunten maatregelpunten maatregelpunten
Totale kosten nieuwe en bestaande maatregelen	159.130	maatregelpunten
Resterend budget voor extra maatregelen	0	reductiepunten

* De maatregelpunten zijn bepaald op basis van een gemiddelde hoogte.

Het doelmatige maatregelpakket
In Tabel 56 is het doelmatige maatregelpakket gegeven voor cluster Peulwijk-West. Dit maatregelpakket bestaat uit het geluidsarme asfalt tweelaags ZOAB, het bestaande geluidscherm en de twee grondlichamen van de Lotsweg naar de Woudselaan. Aanvullende geluidbeperkende maatregelen zijn niet doelmatig.

Tabel 56 Doelmatige maatregelpakket cluster Peulwijk-West

Bronmaatregel als onderdeel van het doelmatige maatregelpakket					
Weg	**Type asfalt**	**Lengte**	**Km van**	**Km tot**	**Locatie of bijzonderheden**
A4	2LZOAB	1.200	53,00	54,20	Op beide weghelften

Schermmaatregel als onderdeel van het doelmatige maatregelpakket						
Weg	**Zijde**	**Hoogte**	**Lengte**	**Km van**	**Km tot**	**Locatie of bijzonderheden**
A4	West	4m	590m	53,25	53,85	Bestaande wal met scherm
A4	West	2 - 5m	110m	53,85	53,96	Geluidswal Lotsweg
A4	West	0 - 5m	170m	53,96	54,13	Geluidswal Lotsweg

Omdat dit cluster profiteert van een schermmaatregel die voor het naburige cluster Zonneveld wordt getroffen resteren er nog 36 knelpunten in de eindsituatie. De overschrijding bij de woningen is maximaal 2 dB. De overgebleven knelpunten en de te nemen maatregelen zijn in Figuur 37 weergegeven.

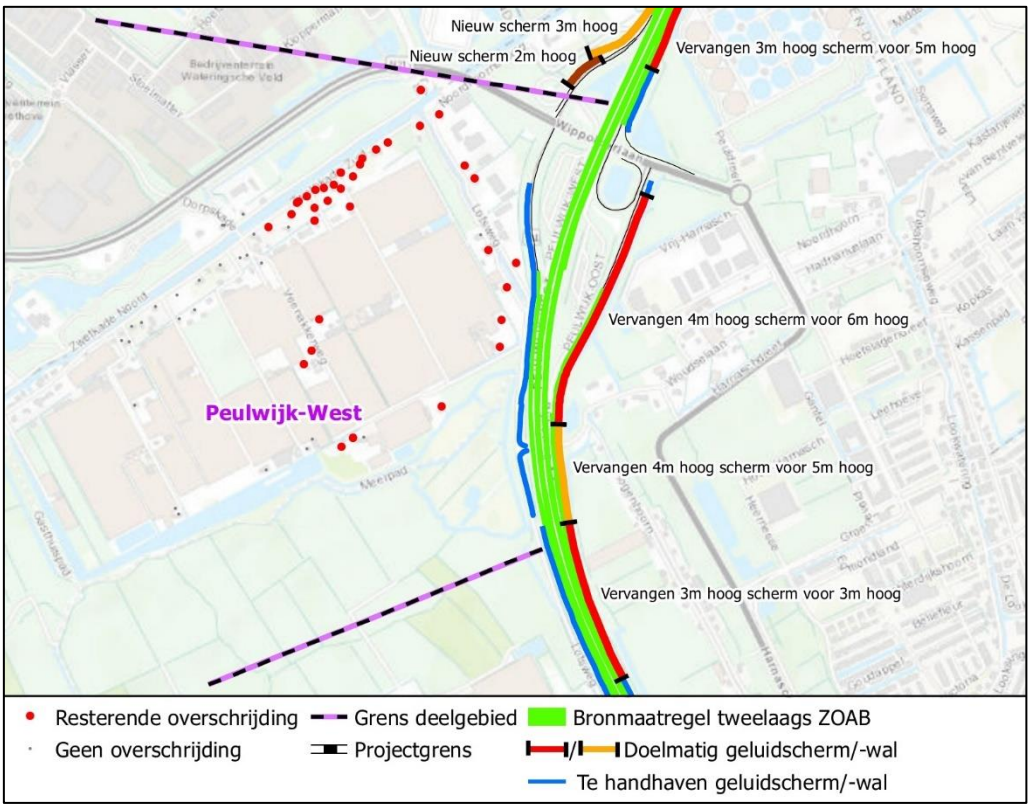

Figuur 37 Resterende knelpunten in het cluster Peulwijk-West na het doelmatige maatregelpakket

Onderzoek naar binnenwaarde
Bij 36 geluidgevoelige objecten kan met dit maatregelenpakket niet worden voldaan aan de wettelijke toetswaarde. Voor deze geluidgevoelige objecten zal na het onherroepelijk worden van het Tracébesluit onderzocht worden of aan de wettelijke binnenwaarden kan worden voldaan. Als dat niet het geval is dan wordt een aanbod gedaan om aanvullende maatregelen aan de gevel te treffen om daaraan te voldoen.

5.3.11 N223 en omgeving

In dit cluster liggen 20 knelpunten waar de toetswaarde na toepassing van bronmaatregelen wordt overschreden. Dit betreffen allen woningen die in Figuur 38 zijn weergegeven.

Beschrijving cluster
Het cluster N223 en omgeving bevat een groep woningen die zowel aan als nabij de Woudseweg liggen. Dit wordt de provinciale weg N223 genoemd. De woningen liggen allen ten westen van de rijksweg A4.
Op dit deel van het traject vindt op beide weghelften een uitbreiding van het aantal rijstroken plaats. Er is in dit cluster een nieuwbouwontwikkeling voorzien aan de Woudseweg 172 te Schipluiden. Het betreft de bouw van één woning.

Als gevolg van het nieuwe ontwerp vinden er wijzigingen aan de N223 plaats. Om dit mogelijk te maken, is akoestisch onderzoek nodig conform het beoordelingskader van de Wet geluidhinder. Zie voor de onderzoeksresultaten het *Deelrapport Akoestisch onderzoek onderliggend wegennet en kruisende spoorwegen* behorende bij dit rapport.

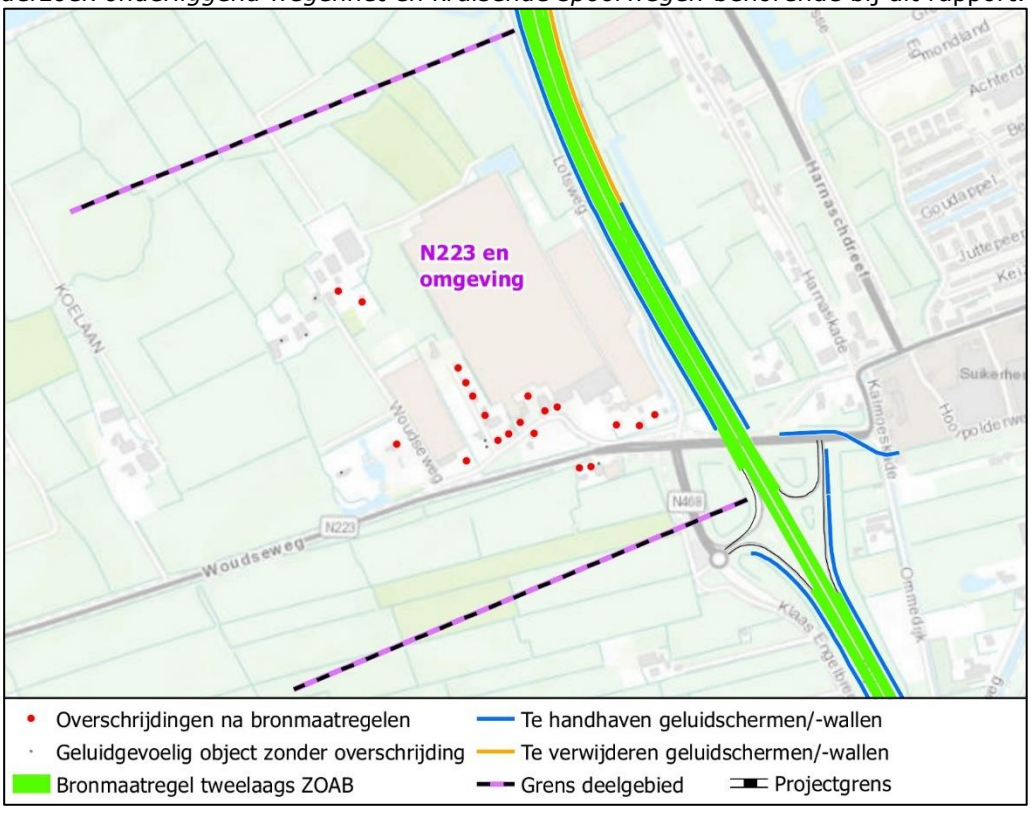

Figuur 38 Resterende knelpunten in het cluster N223 en omgeving na de inzet van bronmaatregelen

Bestaande afschermende voorzieningen
In de huidige situatie staat er aan de westzijde van de A4 en ten noorden van de N223 een geluidwal met een geluidscherm. Hiervan is de totale hoogte 3 meter. Verder naar het noorden ligt een geluidwal met een hoogte van 1,5 meter hoogte.

Budget aan reductiepunten en knelpunten na inzet van bronmaatregelen
Het maximaal beschikbare aantal reductiepunten bedraagt 66.600, waarmee voor de 20 genoemde knelpunten een maatregel kan worden afgewogen. Hieraan dragen 25 geluidsgevoelige objecten bij. Dit is weergegeven in Tabel 57. Voor de bepaling van het budget tellen alleen de objecten met een geluidbelasting groter dan 50 dB. Dit is gebaseerd op de toekomstige situatie zonder maatregelen.

Tabel 57 Bepaling budget cluster N223 en omgeving

Geluidbelasting Lden,SAK [dB]	Reductiepunten beschikbaar per object	Aantal geluidgevoelige objecten	Totaal aantal reductiepunten*
51	1.000	2	2.000
52	1.300	1	1.300
53	1.600	3	4.800
54	1.900	2	3.800
55	2.100	4	8.400
56	2.400	1	2.400
57	2.700	3	8.100
58	3.000	4	12.000
59	3.300	1	3.300
60	3.600	0	0
61	3.900	1	3.900
62	4.100	1	4.100
63	4.400	0	0
64	4.700	1	4.700
65	5.000	0	0
66	7.800	1	7.800
Totaal		**25**	**66.600**

* Voor sommige objecten zoals scholen geldt dat er gerekend wordt met een zogenaamd woningequivalent. Een school is meestal groter dan een woning, de grootte ervan wordt via rekenregels omgerekend naar een aantal woningen. Dit betekent dan ook dat het totaal aantal reductiepunten groter kan zijn dan het product van het aantal objecten en het aantal reductiepunten per object.

Van het beschikbare budget worden de kosten van de bronmaatregelen en de bestaande geluidschermen en -wallen, die gehandhaafd worden, nog afgetrokken. Als bronmaatregel wordt tweelaags ZOAB getroffen. De effectieve lengte van het tweelaags ZOAB is 1.100 meter en minimaal 33 meter breed. Deze bronmaatregel wordt volledig gedeeld met clusters aan de overzijde van de weg. De totale kosten van de bestaande geluidschermen en de geluidswal komen hiermee op 130.215 maatregelpunten. Dit is weergegeven in Tabel 58. Dit is meer dan het beschikbare budget. Er is geen budget voor extra maatregelen. Daarmee bestaat het maatregelpakket uit het tweelaags ZOAB als bronmaatregel en de bestaande geluidschermen en -wallen.

Tabel 58 Budget en kosten maatregelpakket cluster N223 en omgeving

Beschikbare budget	66.600	reductiepunten
Kosten doelmatige maatregel opgebouwd als volgt:		
2LZOAB 1.050m lang x 33m breed x 2,2 punten per m^2 gehalveerd omdat de kosten gedeeld worden met de overzijde	38.115	maatregelpunten
Geluidwal 1.5m hoog en 460m lang ten noorden van het aquaduct	33.580	maatregelpunten
Bestaande wal plus geluidscherm 3m hoog en 440m lang	58.520	maatregelpunten
Totale kosten nieuwe en bestaande maatregelen	130.215	maatregelpunten
Resterend budget voor extra maatregelen	0	reductiepunten

In Figuur 38 zijn de resterende 20 knelpunten weergegeven.
Het doelmatige maatregelpakket

In Tabel 59 is het doelmatige maatregelpakket gegeven voor de N223 en omgeving. Dit maatregelpakket bestaat uit het geluidsarme asfalt tweelaags ZOAB, de bestaande geluidwal met daarop het scherm en een geluidswal ten noorden hiervan. Dit is gelijk aan de maatregelen die in het Geluidregister zijn vastgelegd. Extra maatregelen zijn niet doelmatig.

Tabel 59 Doelmatige maatregelpakket cluster N223 en omgeving

Bronmaatregel als onderdeel van het doelmatige maatregelpakket					
Weg	**Type asfalt**	**Lengte**	**Km van**	**Km tot**	**Locatie of bijzonderheden**
A4	2LZOAB	1.050	54,20	55,25	Op beide weghelften

Schermmaatregel als onderdeel van het doelmatige maatregelpakket						
Weg	**Zijde**	**Hoogte**	**Lengte**	**Km van**	**Km tot**	**Locatie of bijzonderheden**
A4	West	1,5m	500m	54,16	54,66	Bestaande geluidswal
A4	West	3m	440m	54,66	55,10	Bestaande wal met scherm

Na het toepassen van het doelmatige maatregelpakket resteren nog 20 overschrijdingen van de toetswaarde. Dit is weergegeven in Figuur 39. De overschrijding is maximaal 2 dB bij diverse woningen in het cluster.
De nieuw te bouwen woning aan de Woudseweg 172 in Schipluiden is een knelpunt. De geluidbelasting op deze locatie neemt toe van 49 dB in de registersituatie naar 51 dB in de projectsituatie met maatregelen.

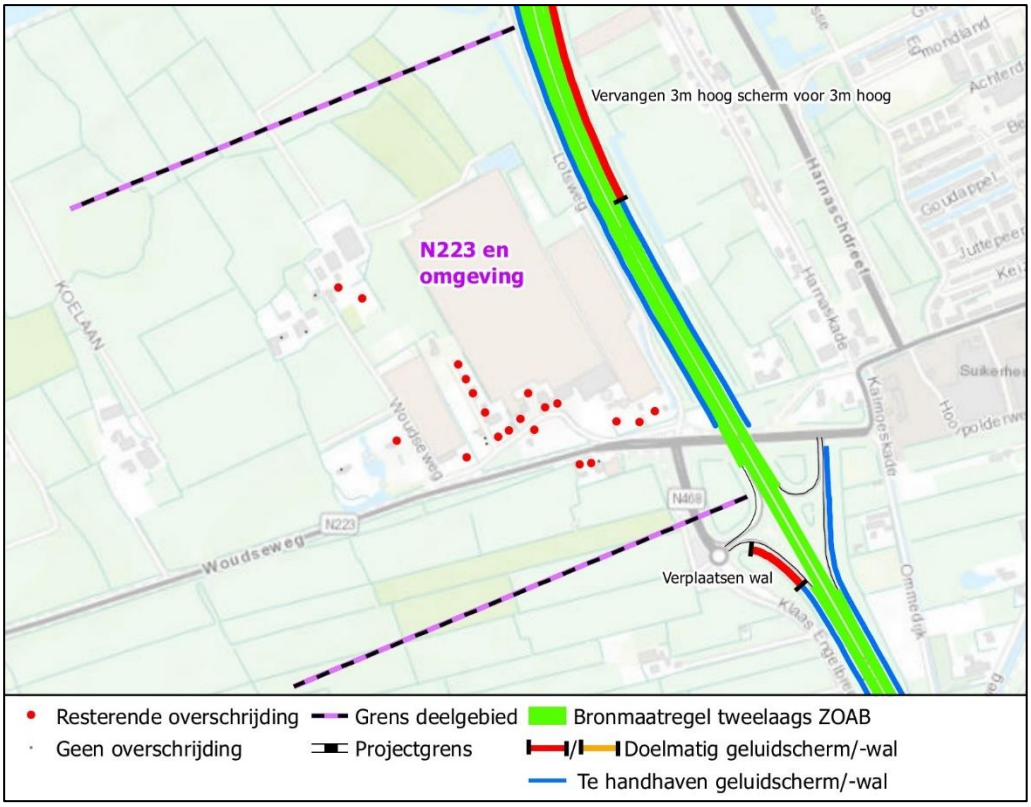

Figuur 39 Resterende knelpunten in het cluster N223 en omgeving na het doelmatige maatregelpakket

Onderzoek naar binnenwaarde
Bij 20 geluidgevoelige objecten kan met dit maatregelenpakket niet worden voldaan aan de wettelijke toetswaarde. Voor deze geluidgevoelige objecten zal na het onherroepelijk worden van het Tracébesluit onderzocht worden of aan de wettelijke binnenwaarden kan worden voldaan. Als dat niet het geval is dan wordt een aanbod gedaan om aanvullende maatregelen aan de gevel te treffen om daaraan te voldoen.

5.3.12 Hodenpijl

In dit cluster liggen 27 knelpunten waar de toetswaarde na toepassing van bronmaatregelen wordt overschreden. Dit betreffen allen woningen. In Figuur 40 zijn de knelpunten weergegeven.

Beschrijving cluster
Het cluster betreft het buurtschap Hodenpijl met een tiental omliggende boerderijen nabij de Gaag. De veelal boerderijwoningen liggen ten westen van de A4 op grote afstand van de rijksweg A4. Midden in het cluster ligt de weg verdiept en kruist het aquaduct de Gaag.
Op dit deel van het traject vindt een uitbreiding plaats naar 3 rijstroken op beide weghelften. Er zijn in dit cluster geen nieuwbouwontwikkelingen langs de A4 voorzien die in bestemmingsplannen zijn verankerd.

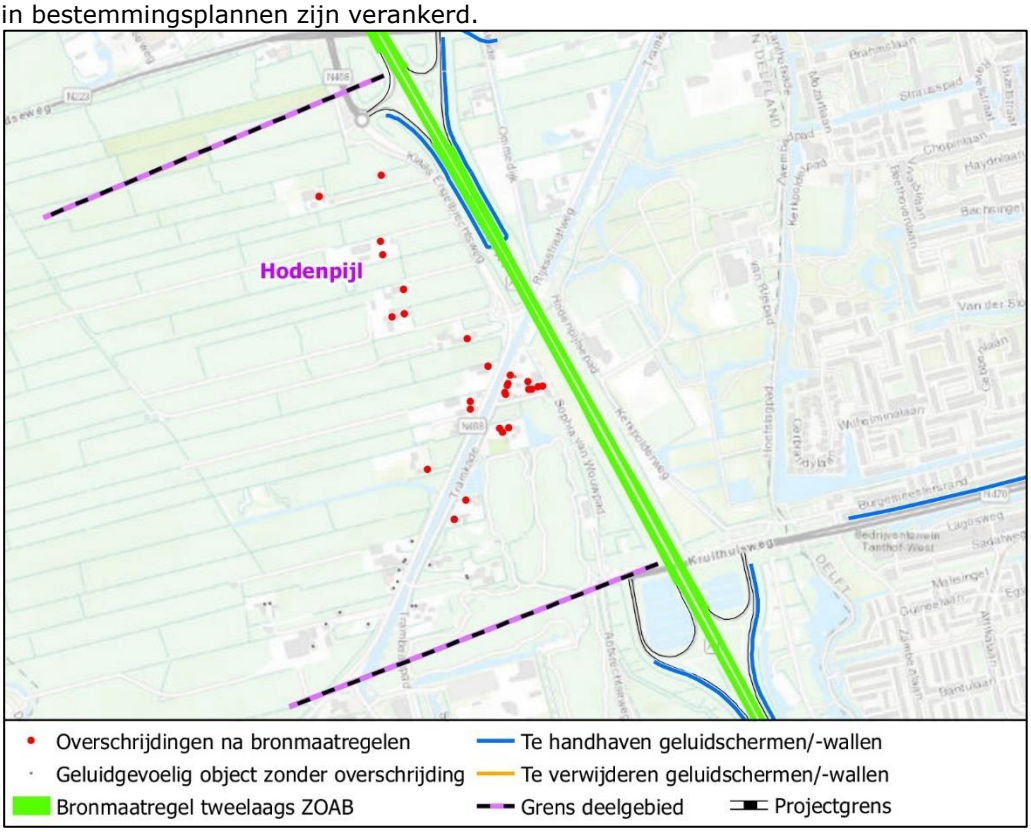

Figuur 40 Knelpunten in het cluster Hodenpijl na de inzet van bronmaatregelen

Bestaande afschermende voorzieningen
In de huidige situatie staat er aan de westzijde van de A4 en ten noorden van het aquaduct een geluidwal met een hoogte van 2 meter. Deze wal ligt tussen de toerit van aansluiting 13 Den Hoorn tot aan de keerwanden van het aquaduct. Deze wal is opgenomen in het Geluidregister. Het noordelijke deel van de wal wordt 1 tot 10 meter westwaarts opgeschoven ten behoeve van het ontwerp.
Ook ten zuiden van het aquaduct ligt een wal met een hoogte van 2 meter. Deze ligt tussen de keerwand van het aquaduct en het viaduct bij aansluiting 14 Delft. Deze (zicht)wal is niet opgenomen in het Geluidregister.

Bij het voorgaande Tracébesluit Delft-Schiedam zijn verdere geluidafschermende maatregelen als niet doelmatig beoordeeld. Achteraf is gebleken dat dit niet correct

was. Een aanvullend scherm van 2 meter hoog en 240 meter lang bovenop de keerwand en deels op de wal was namelijk wel doelmatig geweest. De consequentie is dat de GPP's ter plaatse dus hoger zijn vastgesteld dan wanneer in het TB Delft–Schiedam wel besloten zou zijn tot dit aanvullende scherm. Hiermee is rekening gehouden bij dit geluidsonderzoek. De situatie inclusief het geluidscherm van 240 meter lang en 2 meter hoog is als referentie gehanteerd. De geluidbelasting is dus niet getoetst aan de Geluidregister-/GPP-situatie maar aan de situatie waarbij het 'ontbrekende' scherm is toegevoegd. De toetsing heeft dus plaatsgevonden aan de hand van de lagere niveaus met het scherm.

Budget aan reductiepunten en knelpunten na inzet van bronmaatregelen
Het maximaal beschikbare aantal reductiepunten bedraagt 95.800, waarmee voor de 27 genoemde knelpunten een maatregel kan worden afgewogen. Hieraan dragen 37 geluidsgevoelige objecten bij. Dit is weergegeven in Tabel 60. Voor de bepaling van het budget tellen alleen de objecten met een geluidbelasting groter dan 50 dB. Dit is gebaseerd op de toekomstige situatie zonder maatregelen.

Tabel 60 Bepaling budget cluster Hodenpijl

Geluidbelasting Lden,SAK [dB]	Reductiepunten beschikbaar per object	Aantal geluidgevoelige objecten	Totaal aantal reductiepunten*
51	1.000	3	3.000
52	1.300	7	9.100
53	1.600	0	0
54	1.900	3	5.700
55	2.100	0	0
56	2.400	2	4.800
57	2.700	5	13.500
58	3.000	6	18.000
59	3.300	3	9.900
60	3.600	4	14.400
61	3.900	1	3.900
62	4.100	0	0
63	4.400	2	8.800
64	4.700	1	4.700
Totaal		**37**	**95.800**

* Voor sommige objecten zoals scholen geldt dat er gerekend wordt met een zogenaamd woningequivalent. Een school is meestal groter dan een woning, de grootte ervan wordt via rekenregels omgerekend naar een aantal woningen. Dit betekent dan ook dat het totaal aantal reductiepunten groter kan zijn dan het product van het aantal objecten en het aantal reductiepunten per object.

Van het beschikbare budget worden de kosten van de bronmaatregelen en de bestaande geluidschermen en -wallen, die gehandhaafd worden, nog afgetrokken. Als bronmaatregel wordt tweelaags ZOAB getroffen. De effectieve lengte van het tweelaags ZOAB is 1.410 meter en 22 meter breed. Deze bronmaatregel wordt volledig gedeeld met clusters aan de overzijde van de weg. De kosten komen, samen met de kosten van de bestaande geluidswal en het aan te vullen scherm van 240 meter lang en 2 meter hoog scherm, hiermee op 99.222 maatregelpunten. Dit is iets meer dan het beschikbare budget. Er is geen budget voor extra maatregelen. De kosten van deze maatregelen zijn in Tabel 61 uitgewerkt.

Tabel 61 Budget en kosten maatregelpakket cluster Hodenpijl

Beschikbare budget	95.800	reductiepunten
Kosten doelmatige maatregelpakket is opgebouwd als volgt: 2LZOAB 1.410m lang x 22m breed x 2,2 punten per m^2 gehalveerd omdat de kosten gedeeld worden met de overzijde	34.122	maatregelpunten
Geluidwal 2m hoog en 460m lang ten noorden van het aquaduct	42.780	maatregelpunten
Scherm van 2m hoog en 240m lang	22.320	maatregelpunten
Totale kosten doelmatige maatregel	99.222	maatregelpunten
Resterend budget voor extra maatregelen	0	reductiepunten

Het doelmatige maatregelpakket

In Tabel 62 en Figuur 41 is het doelmatige maatregelpakket gegeven voor Hodenpijl. Dit maatregelpakket bestaat uit het geluidsarme asfalt tweelaags ZOAB en de bestaande geluidwal ten noorden en ten zuiden van het aquaduct. Deze wordt ter hoogte van het cluster woningen bij het aquaduct aangevuld met een scherm van 240 meter lang en 2 meter hoog op de bestaande wal. Op basis van voorgaande beschouwing is deze maatregel nagenoeg doelmatig. Inkorten van het scherm tot minder dan 240 meter, opdat het exact passend is bij het beschikbare budget, is niet gedaan. De reden is dat aangesloten wordt op de lengte en hoogte van het scherm dat na het eerdere TB A4 Delft – Schiedam achteraf wel doelmatig bleek te zijn (alsof het wel al geplaatst zou zijn).

De zichtwal ten zuiden van het nieuw te plaatsen 2 meter hoge en 240 meter lange scherm wordt overeenkomstig de huidige situatie niet opgenomen in het Geluidregister, aangezien het een zichtwal betreft.

Tabel 62 Maatregelpakket cluster Hodenpijl

Bronmaatregel als onderdeel van het maatregelpakket					
Weg	**Type asfalt**	**Lengte**	**Km van**	**Km tot**	**Locatie of bijzonderheden**
A4	2LZOAB	1.480m	55,25	56,73	Op beide weghelften

Schermmaatregel als onderdeel van het maatregelpakket						
Weg	**Zijde**	**Hoogte**	**Lengte**	**Km van**	**Km tot**	**Locatie of bijzonderheden**
A4	West	2m	460m	55,32	55,78	Bestaande geluidswal
A4	West	2m	90m	56,06	56,15	Doortrekken bestaande zichtwal en ophogen met 2 meter scherm
A4	West	2m	150m	56,15	56,30	Scherm 2m hoog op de bestaande zichtwal

Na het toepassen van het maatregelpakket en de maatregelen ten behoeve van de andere clusters resteren nog 26 knelpunten. Dit zijn allen woningen waarvoor de toetswaarde wordt overschreden.

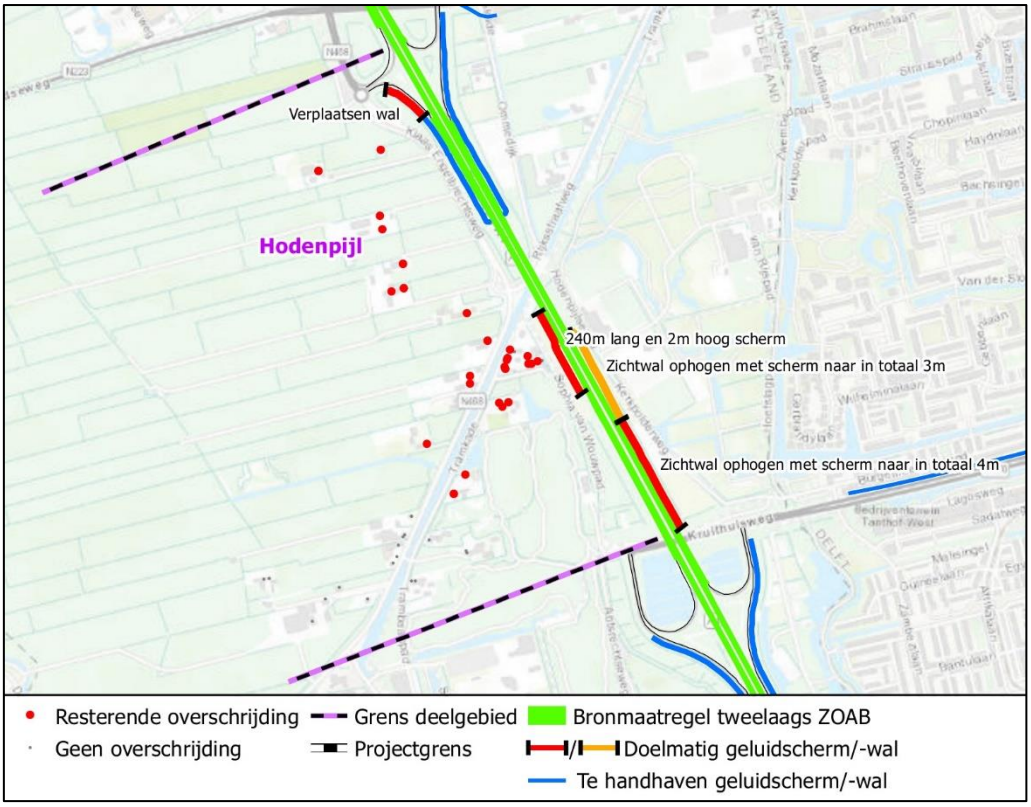

Figuur 41 Resterende knelpunten in het cluster Hodenpijl na het doelmatige maatregelpakket

Onderzoek naar binnenwaarde

Bij 26 geluidgevoelige objecten kan met dit maatregelenpakket niet worden voldaan aan de toetswaarde, waarmee in dit onderzoek als referentie rekening is gehouden (zie begin van de paragraaf). Voor deze geluidgevoelige objecten zal na het onherroepelijk worden van het Tracébesluit onderzocht worden of aan de wettelijke binnenwaarden kan worden voldaan. Als dat niet het geval is dan wordt een aanbod gedaan om aanvullende maatregelen aan de gevel te treffen om daaraan te voldoen.

5.3.13 Schipluiden

De woningen in de eerstelijns bebouwing in het cluster Schipluiden liggen op meer dan 700 meter van de rijksweg A4. Tussen de A4 en de woningen ligt het golfterrein "Golfbaan Delfland".

Door toename van het verkeer neemt het geluid toe. Dit wordt mede veroorzaakt door de verruiming van de capaciteit, die door de verbreding van de A4 in het project wordt gerealiseerd. Ondanks de geluidstoename wordt voldaan aan de voorkeurswaarde van 50 dB voor de woningen in Schipluiden.

Bij dit geluidsonderzoek is rekening gehouden met een bijstelling van het in het Geluidregister opgenomen geluidswal bij de golfbaan (km 56,7 - km 57,9). Tijdens het onderzoek in het kader van de voorbereiding van het Tracébesluit, bleek de geluidswal in het Geluidregister namelijk hoger dan in het Tracébesluit voor Delft-Schiedam was vastgelegd. De geluidswal bleek tevens hoger dan de in werkelijkheid aanwezige geluidswal. Ook ligt de wal in de werkelijke situatie verder van de toerit dan in het Geluidregister is opgenomen. De werkelijk aanwezige geluidwal is gerealiseerd conform het TB[12] Delft Schiedam (en het IODS-convenant). In hoofdstuk 7 wordt ingegaan op de ontwikkeling van de geluidbelasting in het stiltegebied.

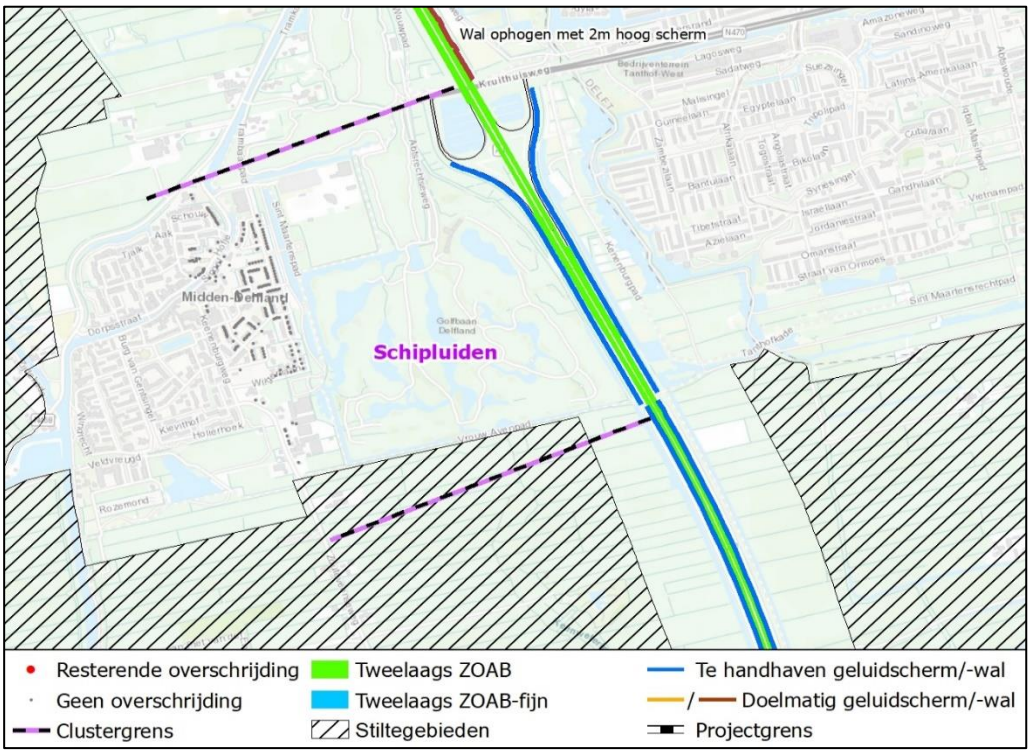

Figuur 42 Situatie na maatregelen cluster Schipluiden met het stiltegebied

[12] TB DS art. 10, tabel 9. Ten westen van de A4 (km 56,7 - km 57,9), de aanleg van een grondwal van 4 meter hoog ten opzichte van maaiveld. De grondwal wordt aangelegd als een visuele afscheiding van de weg en om het geluid naar het stiltegebied af te schermen.

5.3.14 Buitenhof

In dit cluster liggen 23 knelpunten waar de toetswaarde na toepassing van bronmaatregelen wordt overschreden. Deze knelpunten zijn in Figuur 43 weergegeven.

Toelichting deelgebied Buitenhof en Tanthof
Buitenhof en Tanthof profiteren gezamenlijk van maatregelen. Toch zijn ze als afzonderlijke deelgebieden beschreven in dit rapport. Dit vraagt om een korte toelichting. Buitenhof en Tanthof worden fysiek gescheiden door de Kruithuisweg. Beide deelgebieden genereren voldoende reductiepunten. Voor ieder deelgebied afzonderlijk is de 100%-variant op basis van Hoofdregel 1 en 2 doelmatig. Echter zijn er nadere afwegingen, waarop later wordt ingegaan, die per deelgebied relevanter zijn. Bovendien worden de geluidsafschermende maatregelen voor Buitenhof en Tanthof fysiek onderbroken door de Kruithuisweg. Om die redenen worden Buitenhof en Tanthof afzonderlijk beschreven.

Beschrijving deelgebied
De woonwijk Buitenhof ligt in het westen van Delft en bevindt zich ten noordoosten van de aansluiting Delft (Kruithuisweg). Het is een woonwijk met voornamelijk eengezinswoningen. In het gebied tussen de woonwijk en de A4 bevindt zich een groenstrook met recreatieve voorzieningen, zoals sportvelden en volkstuinen.
Op dit deel van het traject vindt op beide weghelften een uitbreiding plaats naar 3 rijstroken. Er liggen geen relevante nieuwbouwontwikkelingen langs de A4, die in bestemmingsplannen zijn verankerd.



Figuur 43 Resterende knelpunten cluster Buitenhof na de inzet van bronmaatregelen

Bestaande afschermende voorzieningen
In de huidige situatie is een zichtwal aanwezig met een hoogte van ca. 2 meter, gemeten ten opzichte van de kant verharding. Deze zichtwal is geen onderdeel van het Geluidregister. Derhalve is deze wal een omgevingskenmerk en daarom is de wal niet opgenomen in Figuur 43. Opgemerkt wordt dat weliswaar een wal is gerealiseerd van 2 meter hoog, maar dat in het kader van IODS in 2010 is afgesproken om over een deel van 300 meter lang ter hoogte van Buitenhof (locatie km 56,4- km 56,7 zijde Delft) een zichtwal van 4 meter hoog te realiseren. Dit laatste is nog niet gebeurd, maar daaraan zal in onderhavig project invulling aan worden gegeven. Dit is door het project A4 Haaglanden – N14 met de gemeente afgesproken. Dit is van belang voor de verdere afweging.

Budget aan reductiepunten en knelpunten na inzet van bronmaatregelen
Het maximaal beschikbare aantal reductiepunten bedraagt 585.600, waarmee voor de 23 genoemde knelpunten een maatregel kan worden afgewogen. Hieraan dragen 404 geluidsgevoelige objecten bij. Dit is weergegeven in Tabel 63. Voor de bepaling van het budget tellen alleen de objecten met een geluidbelasting groter dan 50 dB. Dit is gebaseerd op de toekomstige situatie zonder maatregelen.

Tabel 63 Bepaling budget cluster Buitenhof

Geluidbelasting Lden,SAK [dB]	Reductiepunten beschikbaar per object	Aantal geluidgevoelige objecten	Totaal aantal reductiepunten*
51	1.000	132	132.000
52	1.300	83	107.900
53	1.600	79	124.800
54	1.900	70	133.000
55	2.100	31	65.100
56	2.400	5	12.000
57	2.700	4	10.800
Totaal		**404**	**585.600**

* Voor sommige objecten zoals scholen geldt dat er gerekend wordt met een zogenaamd woningequivalent. Een school is meestal groter dan een woning, de grootte ervan wordt via rekenregels omgerekend naar een aantal woningen. Dit betekent dan ook dat het totaal aantal reductiepunten groter kan zijn dan het product van het aantal objecten en het aantal reductiepunten per object.

De kosten van de bronmaatregelen worden van het beschikbare budget afgetrokken. De bronmaatregel dit cluster betreft 780 meter tweelaags ZOAB. Deze bronmaatregel wordt gedeeld met het cluster aan de overzijde, waardoor de kosten worden gehalveerd. De kosten komen daarmee op 18.876 maatregelpunten[13]. Het beschikbare budget voor geluidschermen is dan 566.724 reductiepunten. Met dit budget hoeven geen bestaande schermmaatregelen verrekend te worden.

Onderzochte varianten schermmaatregelen
Eerst is onderzocht of een aanvullende schermmaatregel doelmatig is. In Tabel 64 zijn twee schermvarianten opgenomen. Elke variant bestaat uit twee schermdelen. De schermdelen A en B zijn in Tabel 64 en Figuur 44 weergegeven.

Tabel 64 Doorgerekende varianten

Maatregelvariant	Bronmaatregel	Schermmaatregelen				Totaal
	Maatregelpunten	Schermdeel	Lengte	Hoogte	Maatregelpunten	Maatregelpunten
BUIT1m	18.876	A	260m	3m*	31.800	50.676

[13] 690 meter en 22 meter breed gedeeld met de overzijde wat betekent dat de kosten van de bronmaatregel wordt gehalveerd.

Maatregel-variant	Bronmaat-regel	Schermmaatregelen				Totaal
	Maatregel-punten	Scherm-deel	Lengte	Hoogte	Maatregel-punten	Maatregel-punten
		B	320m	3m*		
BUIT12m	18.876	A B	260m 320m	3m* 4m*	43.540	62.416

* Hoogte is inclusief de hoogte van de bestaande zichtwal van circa 2 meter

De beschreven afschermende maatregelvarianten uit de tabel voldoen allemaal aan de 5 dB-eis volgens het Besluit geluid milieubeheer (Bgm). De afschermende maatregel moet namelijk op ten minste één geluidsgevoelig object uit het cluster (een waarneempunt op een hoogte) een afname realiseren van minimaal 5 dB.

Alle schermvarianten gaan uit van de combinatie met de toepassing van tweelaags ZOAB. Schermvarianten zonder deze combinatie met tweelaags ZOAB als bronmaatregel zijn niet nader beschouwd. In het Geluidregister staat tweelaags ZOAB. In eerdere projecten is de afweging dus uitgekomen op schermen met bronmaatregelen. Handhaving van de bronmaatregelen is in belang van de relatie met de omgeving. Zonder bronmaatregelen zullen de schermen in de regel hoger uitvallen en in tweezijdige schermsituaties is dat niet kostenefficiënt.

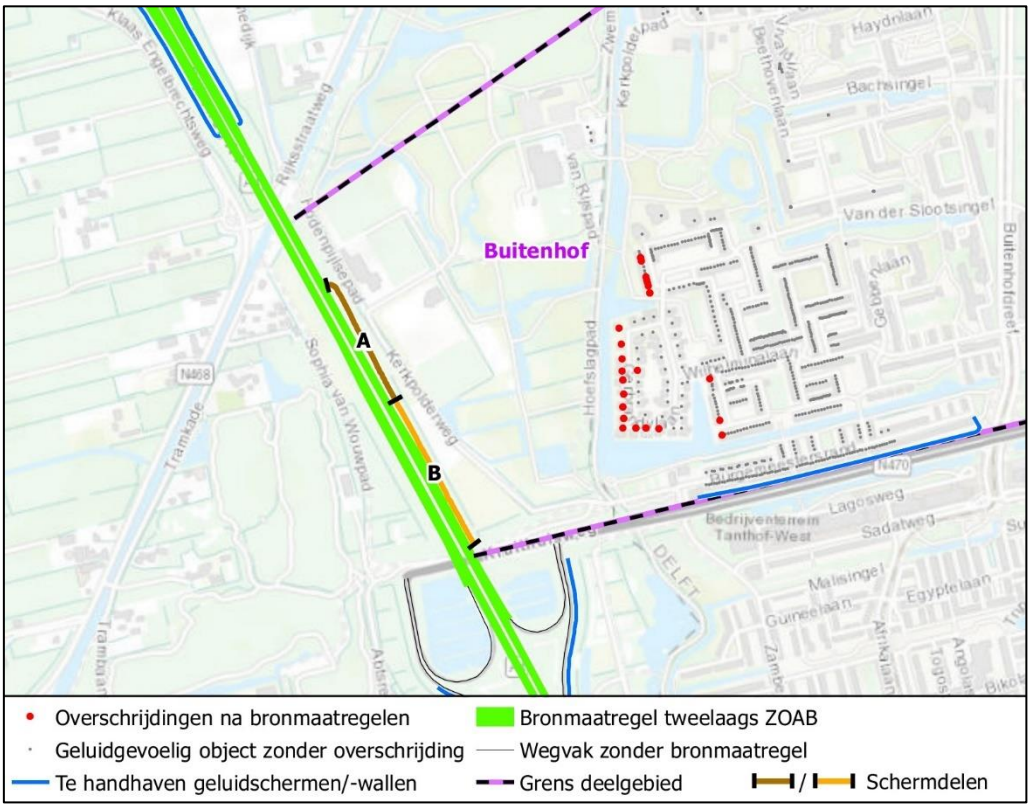

Figuur 44 Resterende knelpunten deelgebied Buitenhof na de inzet van bronmaatregelen en de twee schermdelen waar de varianten uit zijn opgebouwd

Toets Hoofdregel 1
Als eerste is getoetst of de onderzochte maatregelen niet meer effect hebben dan nodig is om alle knelpunten op te lossen. Indien met een maatregelcombinatie bij de knelpuntsituaties wordt voldaan aan de toetswaarde volgens het doelmatigheidscriterium, is een grotere maatregel niet doelmatig.
In Tabel 65 is aangegeven met welke maatregelvariant de toetswaarde in het hele cluster wordt bereikt. Met variant BUIT1m zijn er nog 6 knelpunten over. Deze knelpunten liggen aan de Gerbrandylaan. Met variant BUIT12m worden alle knelpunten opgelost.

Tabel 65 Resterende overschrijdingen voor de onderzochte maatregelvarianten

Maatregelvariant	Aantal resterende knelpunten
BUIT1m	6
BUIT12m	0

Dat houdt in dat op grond van Hoofdregel 1 variant BUIT12m doelmatig zou kunnen zijn, mits ook wordt voldaan aan de overige regels van het doelmatigheidscriterium.

Toets Hoofdregel 2
In Tabel 66 is aangegeven of het aantal maatregelpunten voor elke maatregelvariant groter of kleiner is dan het beschikbare aantal reductiepunten voor het deelgebied Buitenhof.

Tabel 66 Toets doorgerekende varianten aan Hoofdregel 2

Maatregel-variant	Totaal maat-regelpunten	Beschikbare reductie-punten	Toets-oordeel	Geluidreductie in de zin van het doelmatigheidscriterium
BUIT1m	50.676	585.600	voldoet	987,5 dB
BUIT12m	62.416	585.600	voldoet	992,5 dB

Uit deze toets blijkt dat de twee maatregelvarianten voldoen aan de tweede Hoofdregel. Het beschikbare budget aan reductiepunten is voldoende voor het benodigde aantal maatregelpunten.

Toets Regel 3
Vanwege verschillen in de woningdichtheid en afstand tot de A4, is bezien of voor het cluster conform het doelmatigheidscriterium kan worden volstaan met een maatregel die nauwelijks minder geluidreductie bewerkstelligt, maar wel aanzienlijk minder maatregelpunten kent. Hiervoor is eerst de maatregel bepaald die de maximale geluidreductie voor het cluster kan realiseren en die op grond van Hoofdregel 1 en 2 financieel nog doelmatig is. Het betreft de maatregelvariant BUIT12m. Het aantal maatregelpunten van deze maatregel bedraagt 62.416. De geluidreductie van deze maatregel binnen het cluster bedraagt 992,5 dB.

Deze variant is afgezet tegen de andere variant die nagenoeg een gelijke geluidreductie realiseert met de inzet van verhoudingsgewijs aanzienlijk minder maatregelpunten. In Tabel 67 zijn de resultaten van deze toets gegeven.

Tabel 67 Geluidreductie van de maatregelvarianten

Variant	BUIT12m	BUIT1m
Maatregelpunten	62.416	50.676
Percentage van de max. maatregelpunten	100%	79,3%
Geluidreductie in dB	992,5	987,5
Percentage van de max. geluidreductie	100%	99,5%
Resterende knelpunten in Buitenhof	0	6

In de situatie waarbij alleen het tweelaags ZOAB inclusief de zichtwallen wordt toegepast wordt al circa 76% van de geluidreductie gehaald. Dit komt omdat voor een groot deel van de objecten dan al de voorkeurswaarde van 50 dB wordt gehaald.

Het verschil tussen variant BUIT12m en BUIT1m is beperkt en daarmee niet doelmatig op grond van Regel 3. Toch zal variant BUIT12m omwille van eerdere afspraken over de hoogte van de afscherming in het kader van IODS worden toegepast (bovendoelmatige maategel op grond van artikel 11.29, lid 2, Wet milieubeheer). Het wordt een begroeid scherm volgens een ontwerp dat voor het hele project geldt. Dit scherm is relevant omdat het effectiever is dan een wal.

Het maatregelpakket
In Tabel 68 en Figuur 45 is het maatregelpakket gegeven voor Buitenhof. Dit maatregelpakket bestaat uit het geluidsarme asfalt tweelaags ZOAB en het ophogen van de zichtwal met deels 1 meter en deels een 2 meter hoog geluidscherm. Na dit maatregelpakket zijn alle knelpunten opgelost.

Tabel 68 Maatregelpakket deelgebied Buitenhof

Bronmaatregel als onderdeel van het doelmatige maatregelpakket					
Weg	**Type asfalt**	**Lengte**	**Km van**	**Km tot**	**Locatie of bijzonderheden**
A4	2LZOAB	760m	55,98	56,64	Op beide weghelften

Schermmaatregel als onderdeel van het doelmatige maatregelpakket						
Weg	**Zijde**	**Hoogte**	**Lengte**	**Km van**	**Km tot**	**Locatie of bijzonderheden**
A4	Oost	3m*	260m	56,15	56,41	Bestaande zichtwal van 2m hoog ophogen met een scherm van 1m
A4	Oost	4m*	320m	56,41	56,73	Bestaande zichtwal van 2m hoog ophogen met een scherm van 2m

* Hoogte is inclusief de hoogte van de bestaande zichtwal van circa 2 meter

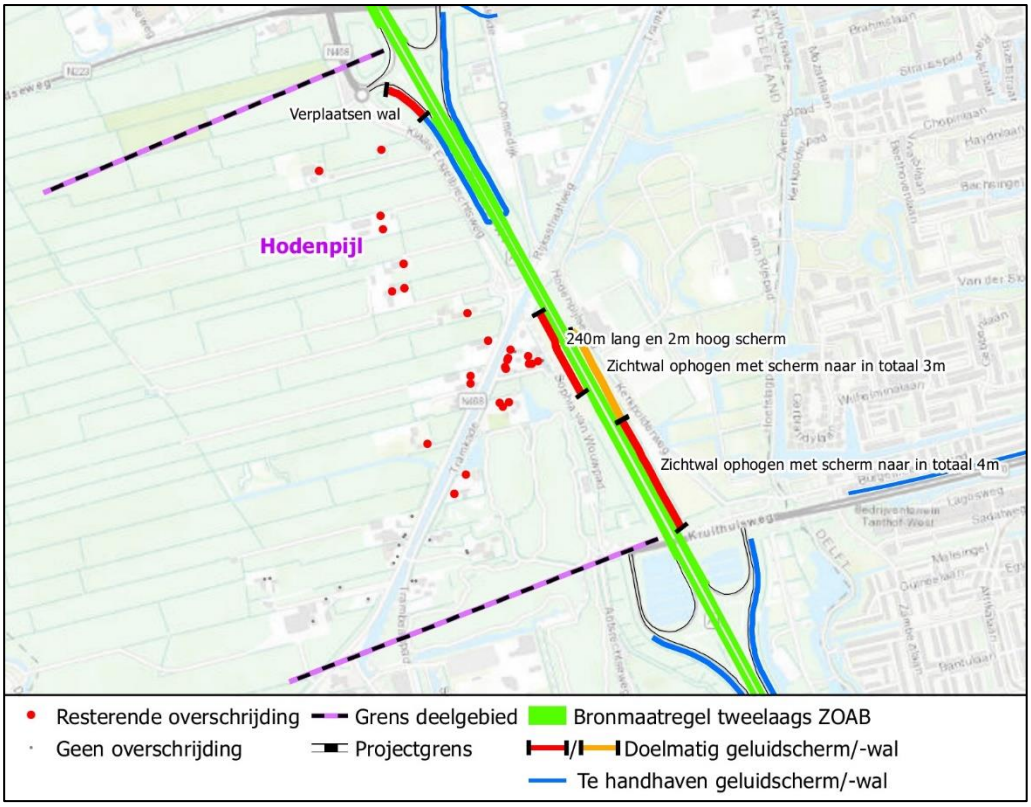

Figuur 45 Doelmatige maatregelen deelgebied Buitenhof

5.3.15 Tanthof

In dit cluster liggen 46 knelpunten waar de toetswaarde na toepassing van bronmaatregelen wordt overschreden. Deze knelpunten zijn in Figuur 46 weergegeven.

Toelichting deelgebied Buitenhof en Tanthof
De deelgebieden Buitenhof en Tanthof profiteren gezamenlijk van maatregelen. Toch zijn ze als afzonderlijke deelgebieden beschreven in dit rapport. Dit vraagt om een korte toelichting. Buitenhof en Tanthof worden fysiek gescheiden door de Kruithuisweg. Beide deelgebieden genereren voldoende reductiepunten. Voor ieder deelgebied afzonderlijk is de 100%-variant op basis van Hoofdregel 1 en 2 doelmatig. Echter zijn er nadere afwegingen, waarop later wordt ingegaan, die per deelgebied relevant zijn. Bovendien worden de geluidsafschermende maatregelen voor Buitenhof en Tanthof fysiek onderbroken door de Kruithuisweg. Om die redenen worden Buitenhof en Tanthof afzonderlijk beschreven.

Beschrijving deelgebied
De woonwijk Tanthof ligt in het zuidwesten van Delft en bevindt zich ten oosten van de A4 ter hoogte van de aansluiting Delft (Kruithuisweg). Het is een dichtbebouwde woonwijk met over het algemeen eengezinswoningen. Daarnaast liggen een aantal appartementencomplexen tot een hoogte van vijf bouwlagen verspreid over het gebied. In het gebied tussen de woonwijk en de A4 bevindt zich een groenstrook met recreatieve voorzieningen.
Op dit deel van het traject vindt op de westelijke rijbaan een uitbreiding plaats van twee naar 3 rijstroken. Er liggen geen nieuwbouwontwikkelingen langs de A4, die in bestemmingsplannen zijn verankerd.

Bestaande afschermende voorzieningen
In de huidige situatie staat er aan de oostzijde van de A4, tussen het viaduct bij de Zuidkade (waar de verdiepte ligging van de A4 begint) en het einde van de afrit van aansluiting Delft een geluidwal van ongeveer 5 meter hoog met daarop een geluidscherm van 1 meter hoog. Deze wal en het geluidscherm zijn in 2015 gebouwd. Ten noorden van deze aansluiting bevindt zich -ter hoogte van Buitenhof- een zichtwal met een hoogte van 2 meter.

Budget aan reductiepunten en knelpunten na inzet van bronmaatregelen
Het maximaal beschikbare aantal reductiepunten bedraagt 2.089.900, waarmee voor de 46 genoemde knelpunten een maatregel kan worden afgewogen. Hieraan dragen 946 geluidsgevoelige objecten bij. Dit is weergegeven in Tabel 69. Voor de bepaling van het budget tellen alleen de objecten met een geluidbelasting groter dan 50 dB. Dit is gebaseerd op de toekomstige situatie zonder maatregelen.

Tabel 69 Bepaling budget deelgebied Tanthof

Geluidbelasting Lden,SAK [dB]	Reductiepunten beschikbaar per object	Aantal geluidgevoelige objecten	Totaal aantal reductiepunten*
51	1.000	70	70.000
52	1.300	91	130.000
53	1.600	124	198.400
54	1.900	141	267.900
55	2.100	133	279.300
56	2.400	114	273.600
57	2.700	73	197.100
58	3.000	65	195.000
59	3.300	50	165.000
60	3.600	63	226.800
61	3.900	17	66.300
62	4.100	5	20.500
Totaal		**946**	**2.089.900**

* Voor sommige objecten zoals scholen geldt dat er gerekend wordt met een zogenaamd woningequivalent. Een school is meestal groter dan een woning, de grootte ervan wordt via rekenregels omgerekend naar een aantal woningen. Dit betekent dan ook dat het totaal aantal reductiepunten groter kan zijn dan het product van het aantal objecten en het aantal reductiepunten per object.

De kosten van de bronmaatregelen worden van het beschikbare budget afgetrokken. De bronmaatregel dit cluster betreft 1.260 meter tweelaags ZOAB. Deze bronmaatregel wordt gedeeld met het cluster aan de overzijde, waardoor de kosten worden gehalveerd. De kosten komen daarmee op 30.492 maatregelpunten[14]. Het beschikbare budget voor geluidschermen is dan 2.059.408 reductiepunten. Met dit budget hoeven geen bestaande schermmaatregelen verrekend te worden.

Onderzochte varianten schermmaatregelen
Eerst is onderzocht of een aanvullende schermmaatregel doelmatig is. In Tabel 70 zijn twee schermvarianten opgenomen. Variant TANT6m is gelijk aan wat er nu in de werkelijke situatie aanwezig is. Variant TANT7m is 1 meter hoger dan wat er nu werkelijk aanwezig is waardoor de totale hoogte 7 meter is.

Tabel 70 Doorgerekende varianten

Maatregelvariant	Bronmaatregel	Schermmaatregelen			Totaal
	Maatregelpunten	Lengte	Hoogte	Maatregelpunten	Maatregelpunten
TANT6m	30.492	1.140m	6m	286.140	316.632
TANT7m	30.492	1.140m	7m	329.460	359.952

De beschreven afschermende maatregelvarianten uit de tabel voldoen allemaal aan de 5 dB-eis volgens het Besluit geluid milieubeheer (Bgm). De afschermende maatregel moet namelijk op ten minste één geluidsgevoelig object uit het cluster (een waarneempunt op een hoogte) een afname realiseren van minimaal 5 dB.

Alle schermvarianten gaan uit van de combinatie met de toepassing van tweelaags ZOAB. Schermvarianten zonder deze combinatie met tweelaags ZOAB als bronmaatregel zijn niet nader beschouwd. In het Geluidregister staat tweelaags ZOAB. In eerdere projecten is de afweging dus uitgekomen op schermen met bronmaatregelen. Handhaving van de bronmaatregelen is in belang van de relatie met de omgeving. Zonder bronmaatregelen zullen de schermen in de regel hoger uitvallen en in tweezijdige schermsituaties is dat niet kostenefficiënt.

[14] 1.260 meter en 22 meter breed gedeeld met de overzijde wat betekent dat de kosten van de bronmaatregel wordt gehalveerd.

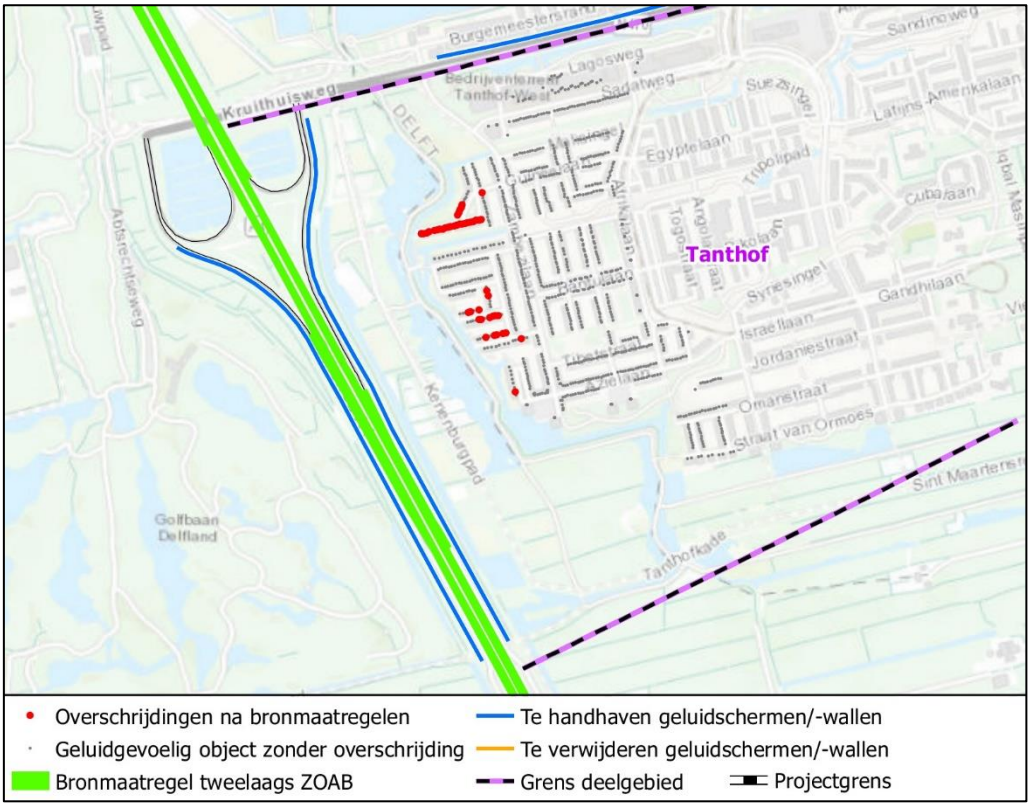

Figuur 46 Resterende knelpunten deelgebied Tanthof na de inzet van bronmaatregelen en de te handhaven geluidswal met scherm

Toets Hoofdregel 1

Als eerste is getoetst of de onderzochte maatregelen niet meer effect hebben dan nodig is om alle knelpunten op te lossen. Indien met een maatregelcombinatie bij de knelpuntsituaties wordt voldaan aan de toetswaarde volgens het doelmatigheidscriterium, is een grotere maatregel niet doelmatig.

In Tabel 71 is aangegeven met welke maatregelvariant de toetswaarde in het hele cluster wordt bereikt. Met variant TANT7m worden alle knelpunten opgelost.

Tabel 71 Resterende overschrijdingen voor de onderzochte maatregelvarianten

Maatregelvariant	Aantal resterende knelpunten
TANT6m	46
TANT7m	0

Dat houdt in dat op grond van Hoofdregel 1 variant TANT7m doelmatig zou kunnen zijn, mits ook wordt voldaan aan de overige regels van het doelmatigheidscriterium.

Toets Hoofdregel 2

In Tabel 72 is aangegeven of het aantal maatregelpunten voor elke maatregelvariant groter of kleiner is dan het beschikbare aantal reductiepunten voor het deelgebied Tanthof.

Tabel 72 Toets doorgerekende varianten aan Hoofdregel 2

Maatregel-variant	Totaal maat-regelpunten	Beschikbare reductie-punten	Toets-oordeel	Geluidreductie in de zin van het doelma-tigheidscriterium
TANT6m	316.632	2.089.900	voldoet	4.848,0 dB

Maatregel-variant	Totaal maat-regelpunten	Beschikbare reductie-punten	Toets-oordeel	Geluidreductie in de zin van het doelma-tigheidscriterium
TANT7m	359.952	2.089.900	voldoet	4.883,5 dB

Uit deze toets blijkt dat de twee maatregelvarianten voldoen aan de tweede Hoofdregel. Het beschikbare budget aan reductiepunten is voldoende voor het benodigde aantal maatregelpunten.

Toets Regel 4
De huidige geluidwal met het geluidscherm is gebouwd in 2015. De wal met het scherm is dan bij uitvoering van het project in 2023 8 jaar oud. Regel 4 stelt dat een scherm jonger dan 10 jaar niet afgebroken wordt hoeft te worden als het niet kan worden verhoogd, en het bestaande scherm al een geluidreductie haalt die vrijwel gelijk is aan die van een vervangend, hoger scherm. Reden hiervoor is kapitaalvernietiging. Daarbij geldt ook dat het scherm niet op te hogen is. Als voorwaarde geldt dan nog wel dat de huidige maatregel en een geluidreductie realiseert die vrijwel gelijk is aan die van een eventueel nieuwe schermmaatregel. Met het bestaande scherm wordt al 99,3% van de maximale geluidreductie gehaald. Dat is "vrijwel gelijk" aan de geluidsreductie van het één meter hogere scherm. Het met één meter hoger uitvoeren van het bestaande scherm is daarom niet doelmatig.

Verder geldt dat in het Vormgevings- en Inpassingsplan (VIP) is vastgelegd dat geluid-schermen en -wallen allen alleen aan de buitenranden van de A4 worden toegepast en niet zijn toegestaan binnen knooppunten en aansluitingen. Dit om de openheid ten behoeve van overzichtelijkheid en verkeersveiligheid van de knooppunten en aanslui-tingen te garanderen. Zo is een variant met geluidsschermen direct langs de rijksweg, tussen de toe- en afrit niet uitgewerkt.

Het doelmatige maatregelpakket
In Tabel 73 is het doelmatige maatregelpakket gegeven voor Tanthof. Dit maatregel-pakket bestaat uit het geluidsarme asfalt tweelaags ZOAB en de bestaande geluidwal met het geluidscherm met een totale hoogte van 6 meter.

Tabel 73 Doelmatige maatregelpakket deelgebied Tanthof

Bronmaatregel als onderdeel van het doelmatige maatregelpakket					
Weg	**Type asfalt**	**Lengte**	**Km van**	**Km tot**	**Locatie of bijzonderheden**
A4	2LZOAB	1.240m	56,76	58,00	Op beide weghelften

Schermmaatregel als onderdeel van het doelmatige maatregelpakket						
Weg	**Zijde**	**Hoogte**	**Lengte**	**Km van**	**Km tot**	**Locatie of bijzonderheden**
A4	Oost	6m	1.150m	56,80	57,95	Bestaande wal met scherm

Wel is er in dit deelgebied een positief effect ten gevolge van de schermmaatregel, die voor het naburige deelgebied Buitenhof wordt getroffen. Daarmee neemt het aantal knelpunten met nog eens 10 af. Er resteren dan nog in deelgebied Tanthof nog 36 knelpunten in de eindsituatie. De overschrijding is voor alle woningen maximaal 1 dB. De overgebleven knelpunten en de te nemen maatregelen zijn in Figuur 47 weergege-ven.

Onderzoek naar binnenwaarde

Bij 36 geluidgevoelige objecten kan met dit maatregelenpakket niet worden voldaan aan de wettelijke toetswaarde. Voor deze geluidgevoelige objecten zal na het onherroepelijk worden van het Tracébesluit onderzocht worden of aan de wettelijke binnenwaarden kan worden voldaan. Als dat niet het geval is dan wordt een aanbod gedaan om aanvullende maatregelen aan de gevel te treffen om daaraan te voldoen.

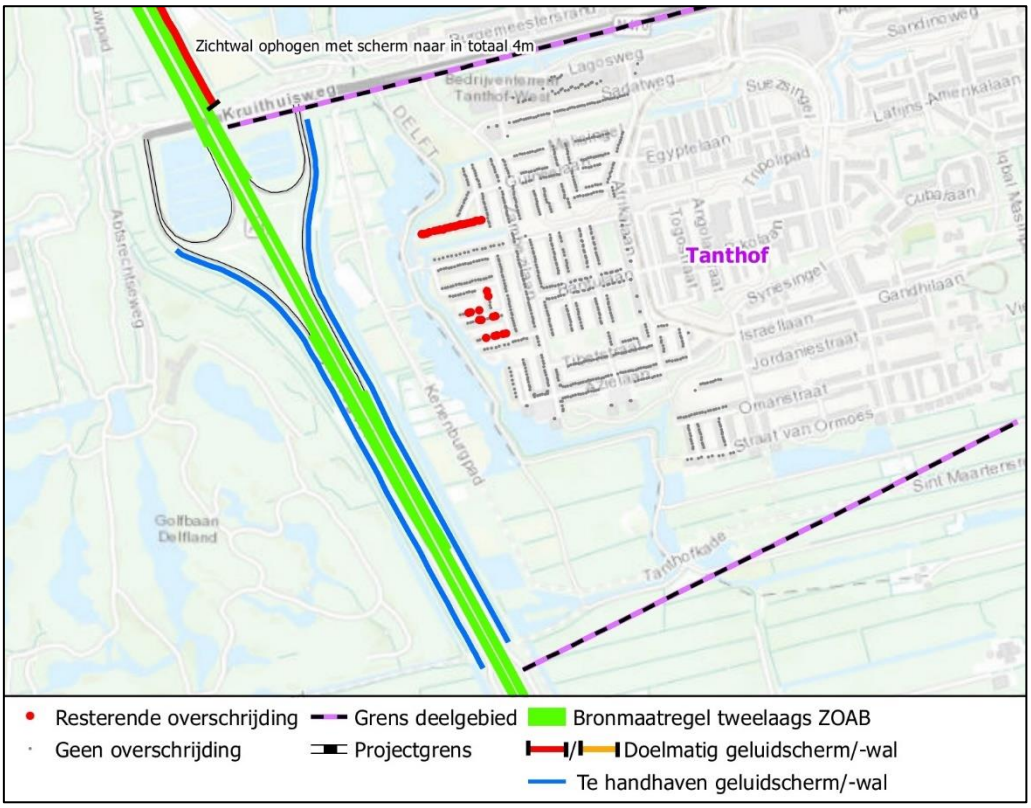

Figuur 47 Doelmatige maatregelen en overgebleven knelpunten cluster Tanthof

5.3.16 De Zweth west

In dit cluster liggen 2 knelpunten waar de toetswaarde na toepassing van bronmaatregelen wordt overschreden. Dit zijn beide woningen.

Beschrijving cluster
Het cluster is gelegen ten westen van de A4 en ten noorden van de Oostveenseweg. In het cluster liggen twee woningen woning aan de Oostveenseweg 9 en 11. De woningen liggen tussen het stiltegebied Midden-Delfland en de A4.
Op dit deel van het traject vindt een uitbreiding plaats naar 3 rijstroken op de westelijke, dichtstbij gelegen weghelft. Er liggen geen nieuwbouwontwikkelingen langs de A4, die in bestemmingsplannen zijn verankerd. .

Bestaande afschermende voorzieningen
Ter hoogte van dit cluster ligt de A4 in een verdiepte ligging. Deze verdiepte ligging ligt4 tot 5 meter onder lokaal maaiveld. De wanden van de verdiepte ligging zijn geluidsabsorberend uitgevoerd.

Resterende knelpunten na de inzet van bronmaatregelen
De handhaving van het bestaande tweelaags ZOAB (en toepassing op de extra rijbanen) is het uitgangspunt voor de A4 tussen de Kruithuisweg en de Ketheltunnel. Er ontstaan twee knelpunten door toename van het verkeer en de bijbehorende toename van de geluidbelasting. Het betreft de genoemde woningen Oostveenseweg 9 en 11. De woningen zijn in Figuur 48 weergegeven.

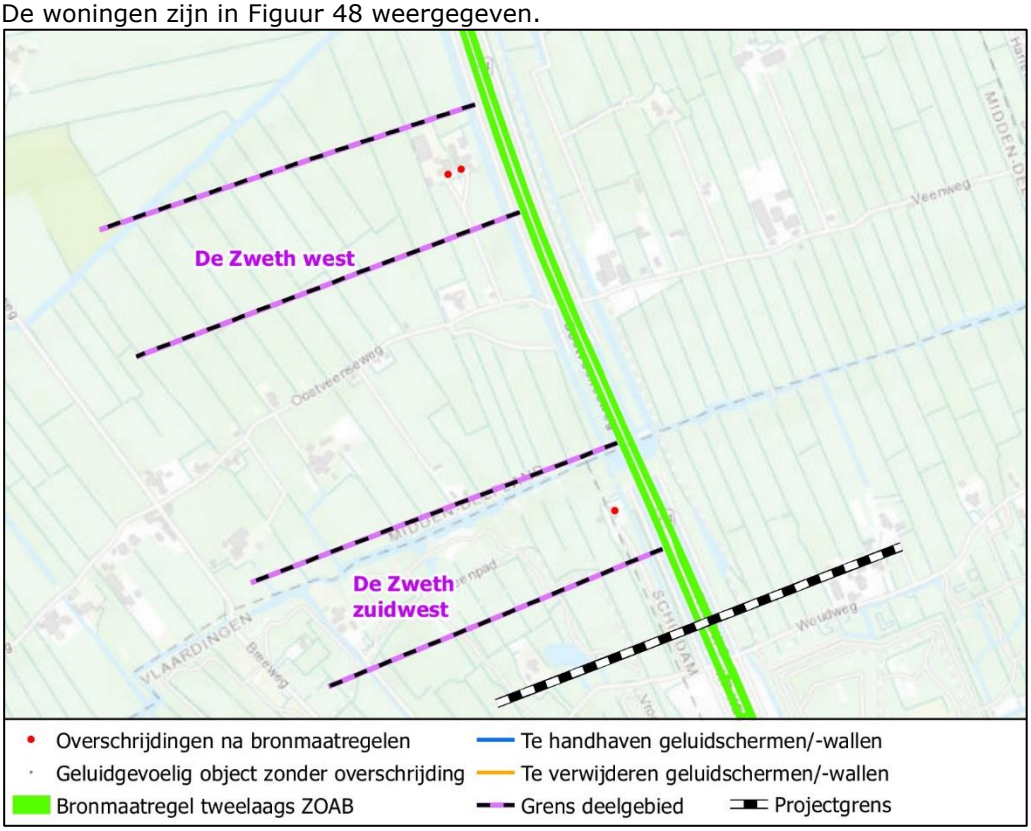

Figuur 48 Knelpunten in het cluster De Zweth west na de inzet van bronmaatregelen

Budget aan reductiepunten en knelpunten na inzet van bronmaatregelen
Het beschikbare budget voor de twee woningen samen is 4.300 reductiepunten. Van dit budget worden de kosten van de bronmaatregelen nog afgetrokken. Als bronmaatregel wordt tweelaags ZOAB getroffen. De effectieve lengte van het tweelaags ZOAB is 480 meter. Deze bronmaatregel wordt deels gedeeld met cluster De Zweth oost. De kosten hiervan over de volle breedte van de weg zijn meer dan 21.000 maatregelpunten. Dit is meer dan het beschikbare budget. Er is geen budget voor extra maatregelen.

Tabel 74 Budget en kosten maatregelpakket cluster De Zweth west

Beschikbare budget	4.300	reductiepunten
Kosten doelmatige maatregel 2LZOAB 440m lang x 22m breed x 2,2 punten per vierkante meter	 21.296	 maatregelpunten
Resterend budget voor extra maatregelen	0	reductiepunten

Het doelmatige maatregelpakket
In Tabel 75 is het doelmatige maatregelpakket gegeven voor dit cluster. Dit maatregelpakket is ongewijzigd ten opzichte van de bestaande maatregelen. Uitbreiding van het maatregelenpakket blijkt niet doelmatig. Dit wordt hieronder toegelicht, niet doelmatig.

Tabel 75 Doelmatige maatregelpakket cluster De Zweth west

Bronmaatregel als onderdeel van het doelmatige maatregelpakket					
Weg	**Type asfalt**	**Lengte**	**Km van**	**Km tot**	**Locatie of bijzonderheden**
A4	2LZOAB	280m	59,75	60,03	Op beide weghelften

Na toepassing van het doelmatige maatregelpakket blijven beide woningen aan de Oostveenseweg 9 en 11 een knelpunt. De geluidbelasting bij deze woningen is na het voltooien van het project respectievelijk 52 dB en 53 dB. In de registersituatie is dit respectievelijk 51 en 52 dB waarmee de geluidbelasting voor beide woningen 1 dB is toegenomen.

Onderzoek naar binnenwaarde
Bij de twee woningen aan de Oostveenseweg 9 en 11 kan met het doelmatige maatregelpakket niet worden voldaan aan de wettelijke toetswaarde. Voor deze geluidgevoelige objecten zal na het onherroepelijk worden van het Tracébesluit onderzocht worden of aan de wettelijke binnenwaarden kan worden voldaan. Als dat niet het geval is dan wordt een aanbod gedaan om aanvullende maatregelen aan de gevel te treffen om daaraan te voldoen.

5.3.17 De Zweth oost

In dit cluster ligt 1 woning waar de toetswaarde wordt overschreden na toepassing van bronmaatregelen.

Beschrijving cluster
Het cluster is gelegen ten oosten van de A4 en ten noorden van de Oostveenseweg. In het cluster liggen enkele woningen. De woning aan de Oostveenseweg 13 ligt op circa 80 meter van de A4. De woning ligt tussen het stiltegebied Midden-Delfland en de A4. Op dit deel van het traject vindt op de westelijke weghelft een uitbreiding plaats naar 3 rijstroken. Er liggen geen nieuwbouwontwikkelingen langs de A4 voorzien, die in bestemmingsplannen zijn verankerd.

Bestaande afschermende voorzieningen
Ter hoogte van dit cluster ligt de A4 in een verdiepte ligging. Deze verdiepte ligging ligt circa 4 tot 5 meter onder lokaal maaiveld. De wanden van de verdiepte ligging zijn geluidabsorberend uitgevoerd.

Resterende knelpunten na de inzet van bronmaatregelen
De handhaving van het bestaande tweelaags ZOAB (en toepassing op de extra rijbanen) is het uitgangspunt voor de A4 tussen de Kruithuisweg en de Ketheltunnel. Er ontstaat een knelpunt bij de woning aan de Oostveenseweg 13 door toename van het verkeer en de bijbehorende toename van de geluidbelasting. Dit is weergegeven in Figuur 49. De geluidbelasting bij deze woning is in de registersituatie 52 dB en in de projectsituatie na het tweelaags ZOAB 53 dB.



Figuur 49 Knelpunten in het cluster De Zweth oost na de inzet van bronmaatregelen

Budget aan reductiepunten en knelpunten na inzet van bronmaatregelen
Het beschikbare budget voor de woning is 3.400 reductiepunten. Van dit budget worden de kosten van de bronmaatregelen nog afgetrokken. Als bronmaatregel wordt tweelaags ZOAB getroffen. De effectieve lengte van het tweelaags ZOAB is 320 meter. Deze bronmaatregel wordt voor een klein deel gedeeld met het cluster aan de overzijde van de weg. De kosten hiervan over de volle breedte van de weg is meer dan 14.000 maatregelpunten. Dit is meer dan het beschikbare budget. Er is geen budget voor extra maatregelen.

Tabel 76 Budget en kosten maatregelpakket cluster De Zweth oost

Beschikbare budget	3.400	reductiepunten
Kosten doelmatige maatregel 2LZOAB 300m lang x 22m breed x 2,2 punten per vierkante meter	 14.520	 maatregelpunten
Resterend budget voor extra maatregelen	0	reductiepunten

Het doelmatige maatregelpakket
In Tabel 77 is het doelmatige maatregelpakket gegeven voor dit cluster. Dit maatregelpakket is ongewijzigd ten opzichte van de bestaande maatregelen. Uitbreiding van het maatregelenpakket blijkt, zoals hierna wordt toegelicht, niet doelmatig.

Tabel 77 Doelmatige maatregelpakket cluster De Zweth oost

Bronmaatregel als onderdeel van het doelmatige maatregelpakket					
Weg	**Type asfalt**	**Lengte**	**Km van**	**Km tot**	**Locatie of bijzonderheden**
A4	2LZOAB	320m	60,09	60,41	Op beide weghelften

Na het doelmatige maatregelpakket blijft de woning aan de Oostveenseweg 13 een knelpunt. De geluidbelasting bij deze woning is na het voltooien van het project 53 dB, dit is 1 dB hoger dan in de registersituatie.

Onderzoek naar binnenwaarde
Bij de woning Oostveenseweg 13 kan met het doelmatige maatregelpakket niet worden voldaan aan de wettelijke toetswaarde. Voor dit geluidgevoelige object zal na het onherroepelijk worden van het Tracébesluit onderzocht worden of aan de wettelijke binnenwaarden kan worden voldaan. Als dat niet het geval is dan wordt een aanbod gedaan om aanvullende maatregelen aan de gevel te treffen om daaraan te voldoen.

5.3.18 De Zweth zuidwest

In dit cluster ligt 1 woning waar de toetswaarde na toepassing van bronmaatregelen wordt overschreden.

Beschrijving cluster

Het cluster is gelegen ten westen van de A4, ter hoogte van het eco-aquaduct Zweth en Slinksloot. In het cluster ligt één woning aan de Woudweg 26. Het betreft de schapenboerderij Adrianushoeve. De geluidbelasting bij deze woning is in de registersituatie 51 dB.
Op dit deel van het traject vindt een uitbreiding plaats naar 3 rijstroken op de westelijke, dichtstbij gelegen weghelft. Er liggen geen nieuwbouwontwikkelingen langs de A4, die in bestemmingsplannen zijn verankerd.

Bestaande afschermende voorzieningen

Ter hoogte van dit cluster ligt de A4 in een verdiepte ligging. Deze verdiepte ligging ligt circa 4,5 meter onder lokaal maaiveld. De wanden van de verdiepte ligging zijn geluidsabsorberend uitgevoerd.

Resterende knelpunten na de inzet van bronmaatregelen

De handhaving van het bestaande tweelaags ZOAB (en toepassing op de extra rijbanen) is het uitgangspunt voor de A4 tussen de Kruithuisweg en de Ketheltunnel.. Er ontstaat één knelpunt door toename van het verkeer en bijbehorende toename van de geluidbelasting. Dit is de woning aan de Woudweg 26. In Figuur 50 is het resterende knelpunt gegeven.

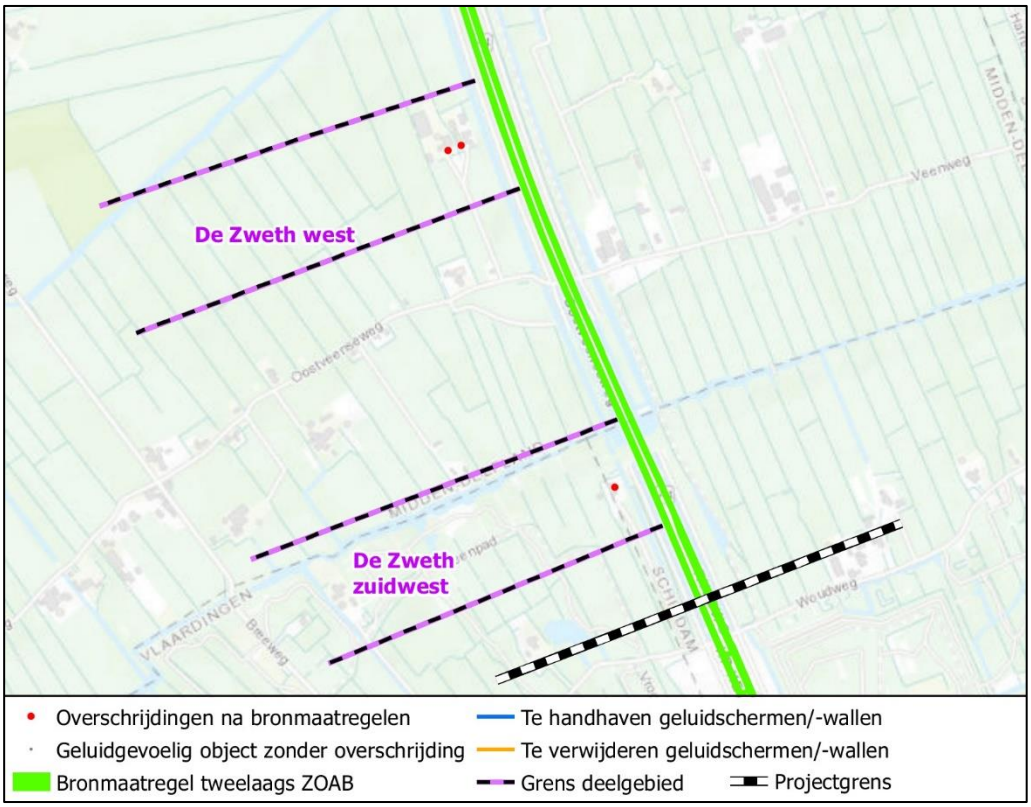

Figuur 50 Resterend knelpunt cluster De Zweth zuidwest na de inzet van bronmaatregelen

Budget aan reductiepunten en knelpunten na inzet van bronmaatregelen
Het beschikbare budget voor de woning is 1.900 reductiepunten. Van dit budget worden de kosten van de bronmaatregelen nog afgetrokken. Er zijn geen naastgelegen clusters of clusters aan de overzijde van de weg die profijt hebben van deze maatregel Hierdoor komen alle kosten ten laste van dit cluster. De kosten hiervan over de volle breedte van de weg is meer dan 12.000 maatregelpunten. Dit is meer dan het beschikbare budget. Er is geen budget voor extra maatregelen. Daarmee is het doelmatige maatregelpakket doelmatig.

Tabel 78 Budget en kosten maatregelpakket cluster De Zweth zuidwest

Beschikbare budget	1.900	reductiepunten
Kosten doelmatige maatregel 2LZOAB 260m lang x 22m breed x 2,2 punten per vierkante meter	 12.584	 maatregelpunten
Resterend budget voor extra maatregelen	0	reductiepunten

Het doelmatige maatregelpakket
In Tabel 79 is het doelmatige maatregelpakket gegeven voor dit cluster. Dit maatregelpakket bestaat uit het geluidsarme asfalt tweelaags ZOAB en de randen van de verdiepte ligging die het geluid afschermen. Het maatregelpakket is daarmee ongewijzigd ten opzichte van de bestaande maatregelen.

Tabel 79 Doelmatige maatregelpakket cluster De Zweth zuidwest

Bronmaatregel als onderdeel van het doelmatige maatregelpakket					
Weg	**Type asfalt**	**Lengte**	**Km van**	**Km tot**	**Locatie of bijzonderheden**
A4	2LZOAB	260m	60,60	60,86	Op beide weghelften

Na het doelmatige maatregelpakket blijft de woning aan de Woudweg 26 een knelpunt. De geluidbelasting bij deze woning is na het voltooien van het project 52 dB.

Onderzoek naar binnenwaarde
Bij de woning Woudweg 26 kan met het doelmatige maatregelpakket niet worden voldaan aan de wettelijke toetswaarde. Voor deze geluidgevoelige objecten zal na het onherroepelijk worden van het Tracébesluit onderzocht worden of aan de wettelijke binnenwaarden kan worden voldaan. Als dat niet het geval is dan wordt een aanbod gedaan om aanvullende maatregelen aan de gevel te treffen om daaraan te voldoen.

6 Ontwikkeling geluidbelasting bij niet geluidgevoelige objecten

Met het akoestisch model is voor dertien niet geluidgevoelige objecten binnen het onderzoeksgebied de geluidbelasting bepaald. Tabel 80 bevat de resultaten voor de situatie met volledig benut geluidproductieplafond en de resultaten van de toekomstige situatie ten gevolge van het project met alle maatregelen.
Voor een deel van de locaties is de geluidbelasting in de projectsituatie niet berekend. Deze locaties zijn met een '*' aangegeven in de tabel. De reden, dat voor dit deel de geluidbelasting in de projectsituatie niet is berekend, is dat de betreffende locatie(s) langs een deel van de A4 of N14 liggen waar na eventuele bronmaatregelen de geluidsproductieplafonds niet worden overschreden en nader onderzoek niet nodig is. In hoofdstuk 4 is dit nader toegelicht. In ieder geval geldt dat de geluidbelasting in de projectsituatie niet hoger zal zijn dan de geluidbelasting in de registersituatie.

Tabel 80 Ontwikkeling geluidbelasting niet geluidsgevoelige objecten

Locatie in Figuur 7	Niet geluidsgevoelige objecten	Geluidbelasting voor de		
		registersituatie $L_{den,gpp}$	projectsituatie $L_{den,project}$	verschil
1	Golfbaan Delfland ter plaatse van de driving range	43 dB dagwaarde	48 dB dagwaarde	5 dB
2	Voetbalvereniging D.V.V Delft	56 dB dagwaarde	54 dB dagwaarde	-2 dB
3	Nieuwbouwontwikkeling met logies Woudseweg Den Hoorn	59 dB	62 dB	3 dB
4	Verzorgingsplaats Peulwijk-West, oostzijde	67 dB	69 dB	2 dB
5	Sportvereniging R.V.V. Semper Altius	52 dB dagwaarde	*	geen toename
6	Wilhelminapark	55 dB dagwaarde	*	geen toename
7	Bastion Hotel Den Haag	70 dB	*	geen toename
8	Volkstuinvereniging Lommerijck	62 dB dagwaarde	*	geen toename
9	Haagse Golfvereniging Leeuwenbergh	61 dB dagwaarde	60 dB dagwaarde	-1 dB
10	Camperpark Den Haag Ypenburgse	63 dB	63 dB	0 dB
11	Tuinenpark De Groene Zoom	62 dB dagwaarde	61 dB dagwaarde	-1 dB
12	Sportpark de Star	59 dB dagwaarde	58 dB dagwaarde	-1 dB
13	Begraafplaats langs de N14	63 dB dagwaarde	*	geen toename

Uit de rekenresultaten blijkt dat op de meeste locaties de geluidbelasting gelijk blijft of afneemt. Op enkele locaties neemt de geluidbelasting wel toe.

Op locatie 1 is een geluidsverschil berekend van +5 dB. Het project veroorzaakt een verschil circa +2 dB. Dit verschil van 3 dB hangt samen met een correctie in de data met betrekking tot de ligging en hoogte van de geluidswal langs de A4. Bij dit geluidsonderzoek is rekening gehouden met een bijstelling van het in het Geluidregister opgenomen geluidswal bij de golfbaan (km 56,7 - km 57,9). Zie voor meer informatie hierover paragraaf 2.7. Tijdens het onderzoek in het kader van de voorbereiding van het Tracébesluit, bleek de geluidswal in het Geluidregister namelijk hoger dan in het

Tracébesluit voor Delft-Schiedam was vastgelegd. De geluidswal in het Geluidregister bleek tevens hoger dan de in werkelijkheid aanwezige geluidswal. De werkelijk aanwezige geluidwal is gerealiseerd conform het TB[15] Delft Schiedam (en het IODS-convenant). Het rekenen met de werkelijk aanwezige geluidswal -lager dan de data in het geluidregister- is de belangrijkste oorzaak van het geluidverschil.

Op locatie 3 is een nieuwbouwontwikkeling van logies voorzien. De geluidbelasting van 62 dB zal circa 3 dB hoger zijn dan in de registersituatie. Bij de nieuwbouw kan hiermee rekening worden gehouden.

Locatie 4 betreft de verzorgingsplaats Peulwijk-West waar de geluidbelasting toeneemt van 67 naar 69 dB in de projectsituatie. De geluidbelasting is hoog, maar omdat de locatie door bezoekers voor een korte periode wordt bezocht, is dit acceptabel.

[15] TB DS art. 10, tabel 9. Ten westen van de A4 (km 56,7 - km 57,9) De aanleg van een grondwal van 4 meter hoog ten opzichte van maaiveld. De grondwal wordt aangelegd als een visuele afscheiding van de weg en om het geluid naar het stiltegebied af te schermen.

7 Ontwikkeling geluidbelasting bij stiltegebieden

In de directe nabijheid van het te onderzoeken deel van de A4 en N14 ligt het stiltegebied Midden-Delfland. Midden-Delfland ligt ten zuiden van Schipluiden en ten noorden van Schiedam. In het geluidonderzoek is rekening gehouden met het programma Integrale Ontwikkeling tussen Delft en Schiedam (IODS) dat in het kader van het Tracébesluit Delft-Schiedam is gesloten. Het betreft de aspecten geluid en zicht in Midden-Delfland, namelijk:

- 40 dB(A) in de dagperiode gemiddeld over het gebied tussen 250 - 500 meter vanaf de weg
- maximale walhoogte langs de A4 is gesteld op 2,5 meter vanaf maaiveld.

In Figuur 51 is de 40 dB(A)-geluidcontour weergegeven. Deze ligt binnen het stiltegebied. De geluidbelasting is bepaald voor elk rekenpunt van het raster van rekenpunten van 25 bij 25 meter voor het gebied tussen 250 tot 500 meter in het stiltegebied. Vervolgens is de gemiddelde geluidbelasting bepaald over de rekenpunten in dit gebied. Het gemiddelde in het gebied is 39 dB(A). Dit is lager dan de 40 dB(A) zoals benoemd in IODS.

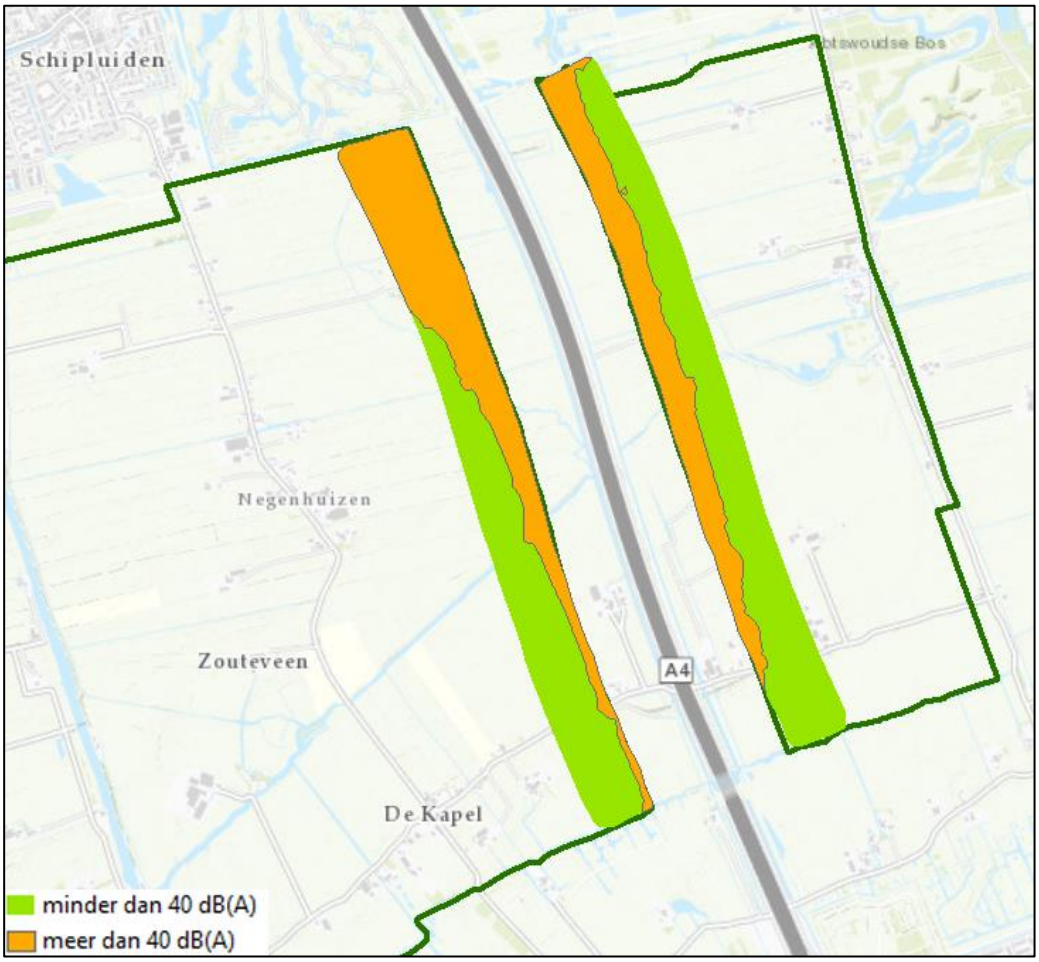

Figuur 51 Stiltegebied Midden-Delftland weergegeven door de dikke groene lijn en de 40 dB(A)-geluidscontour tussen de 250 en 500 meter grens

8 Samenloop met geluidbelastingen van andere bronnen (cumulatie)

8.1 Cumulatie met rijkswegen

Bij de afweging van doelmatige maatregelen met het doelmatigheidscriterium is het geluid van alle rijkswegen tezamen bekeken. Hiernaar heeft dan ook geen apart onderzoek plaatsgevonden.

8.2 Cumulatie met andere bronnen

Hiervoor is in dit rapport ingegaan op de toetsing aan de geluidproductieplafonds van de A4 en de dimensionering van doelmatige geluidsmaatregelen met betrekking tot de A4. In het geval met deze maatregelen een overschrijding van de toetswaarde ($L_{den,gpp}$) niet kan worden voorkomen is het relevant ook rekening te houden met de geluidbelasting vanwege eventuele andere aanwezige geluidbronnen. Dit volgt uit de Wet milieubeheer (artikel 11.30, vijfde lid). Het betreft de beschouwing van de 'cumulatie van geluid'.

Gezien de verscheidenheid aan situaties die zich voordoen is het niet mogelijk daarvoor vaste regels voor te schrijven. Het is aan het bevoegd gezag om voor die gevallen bij de besluitvorming maatwerk te leveren.

In geval de geluidsbelasting van een of meer geluidsgevoelige objecten, behalve door de betrokken weg (in dit geval de A4), ook wordt beïnvloed door een of meer andere bronnen, zijn er twee mogelijkheden ten aanzien van de geluidproductieplafonds voor de betrokken weg:

- Enerzijds is het denkbaar dat deze plafonds lager worden vastgesteld dan anders het geval zou zijn geweest, om de cumulatieve geluidsbelasting binnen de perken te houden. Het bevoegd gezag kan daarbij verdergaande maatregelen aan de A4 in aanmerking nemen dan voortvloeit uit het doelmatigheidscriterium.
- Anderzijds is het denkbaar dat de plafonds hoger worden vastgesteld dan anders het geval zou zijn geweest, namelijk indien de geluidsbelasting vanwege de betrokken weg wegvalt tegen de achtergrond van de (hogere) geluidsbelasting van een of meer andere bronnen van geluid. Een maatregel aan de andere bron kan dan effectiever zijn om het cumulatieve geluidsniveau te beperken. In dat geval kan het bevoegd gezag bepaalde maatregelen aan de betrokken weg niet in aanmerking nemen, ofschoon deze wel doelmatig zouden zijn. De specifieke omstandigheden zijn hier bepalend.

Indien volgens het akoestisch onderzoek sprake is van 'cumulatie van geluid' kunnen de beheerders van beide bronnen afspraken maken over het treffen van andere maatregelen dan de doelmatige maatregelen aan de rijksweg. Een verslag van het overleg hierover maakt deel uit van het akoestisch onderzoek (Bijlage F). Een eventuele maatregel aan een andere bron wordt uitsluitend in aanmerking genomen als alle betrokken beheerders daarmee instemmen.

Bij diverse geluidsgevoelige objecten waarbij met het eindpakket aan geluidmaatregelen nog niet aan de toetswaarde wordt voldaan blijkt ook sprake te zijn van een relevante blootstelling van andere bronnen (dat wil zeggen een geluidsbelasting die hoger is dan de voorkeurswaarde van 50 dB). In Tabel 81 is daarop ingegaan. Deze andere bron betreft in alle gevallen een lokale weg (niet-rijksweg).

In Bijlage D is voor alle geluidsgevoelige objecten waarbij in de eindvariant nog niet aan de toetswaarde wordt voldaan de gecumuleerde waarde opgenomen.

Tabel 81 Beschouwing cumulatie voor de locaties met overschrijding van de toetswaarde (Lden,gpp)

Locatie met overgebleven knelpunten	**Gemeente en mogelijk andere relevante geluidbronnen**
Leidschendam	Gemeente Leidschendam-Voorburg: In dit deelgebied is na het treffen van geluidsmaatregelen met betrekking tot de A4 voor 2 woningen nog sprake van een overschrijding van de toetswaarde (Lden,gpp). De geluidbelasting als gevolg van andere bronnen (niet-rijkswegen) is bij geen enkel object hoger dan de voorkeurswaarde (50 dB, Wm) en verder onderzoek naar cumulatie van geluid is daarom niet aan de orde.
Westvliet	Gemeente Leidschendam-Voorburg: In dit deelgebied is na het treffen van geluidsmaatregelen met betrekking tot de A4 voor 4 woningen nog sprake van een overschrijding van de toetswaarde (Lden,gpp). Hiervan ondervinden 2 woningen een geluidbelasting van een andere weg die hoger is dan de voorkeurswaarde (50 dB, Wm) en de andere 2 woningen niet. Het betreft een woning aan de Vlietweg en een woning aan de Wijkerlaan. Opgemerkt wordt dat beide woningen een geluidluwe achterzijde hebben. De gecumuleerde geluidbelasting wordt voor deze woningen gedomineerd door de genoemde gemeentelijke wegen. De geluidbelasting van de A4 is voor deze woningen zo'n 10 dB lager. De gecumuleerde geluidbelasting overschrijdt voor beide woningen de 65 dB niet -wordt niet onaanvaardbaar geacht- en geeft daarom geen aanleiding om een bovendoelmatige maatregel aan de A4 te treffen. Dat zou ook weinig effect hebben op de gecumuleerde geluidbelasting (omdat de gemeentelijke wegen bepalend zijn voor het geluid). Gezien het kleine aantal objecten (2) en de verspreide ligging van deze objecten zal een combinatie met een alternatieve maatregel aan de andere bron (niet-rijksweg), tegen gelijke of lagere kosten dan de eindvariant (waardoor langs de A4 dan minder maatregelen kunnen worden getroffen), leiden tot een significante toename van het aantal resterende knelpunten in het cluster, en dat met een zeer beperkt gunstig cumulatief effect op de 2 genoemde woningen. Dit alternatief zou dus voor het gehele cluster geen akoestische verbetering betekenen en wordt daarom niet toegepast. De akoestische situatie zal met beheerder van de lokale wegen (gemeente) worden afgestemd.
De Velden en De Vissen	Gemeente Leidschendam-Voorburg: In dit deelgebied is na het treffen van geluidsmaatregelen met betrekking tot de A4 voor 2 woningen nog sprake van een overschrijding van de toetswaarde (Lden,gpp). Deze woningen liggen midden in de wijk in een 30 km/uur zone. De geluidbelasting als gevolg van andere bronnen (niet-rijkswegen) is bij geen enkel object hoger dan de voorkeurswaarde (50 dB, Wm) en verder onderzoek naar cumulatie van geluid is daarom niet aan de orde.
Zonneveld	Gemeente Midden-Delfland: In dit deelgebied is na het treffen van geluidsmaatregelen met betrekking tot de A4 voor 1 woning (Noordhoornseweg 38a) nog sprake van een overschrijding van de toetswaarde (Lden,gpp). Daar treedt eveneens een relevante blootstelling op als gevolg van de N211 Wippolderlaan (boven de voorkeurswaarde 50 dB, Wm). De gecumuleerde geluidbelasting wordt voor deze woning gedomineerd door de rijksweg A4. De geluidbelasting van de A4 is voor de woning zo'n 10 dB hoger dan van de N211. De woning heeft nog een geluidluwe zijde. De gecumuleerde geluidbelasting overschrijdt de 65 dB niet -wordt niet onaanvaardbaar geacht- en geeft daarom geen aanleiding om een bovendoelmatige maatregel aan de A4 te treffen. Het treffen van een maatregel aan de N211, die hier in

Locatie met overgebleven knelpunten	Gemeente en mogelijk andere relevante geluidbronnen
	verhouding tot de A4 weinig bepalend is, zal geen geluidreducerend effect opleveren op de cumulatieve geluidbelasting. De situatie is afgestemd met de beheerde van de N211 (de provincie). Het verslag is opgenomen in Bijlage F. Relevant is verder dat de provincie samen met de gemeente een wijziging van de N211 voorbereidt, waarbij geluidsonderzoek wordt uitgevoerd en benodigde geluidmaatregelen met betrekking tot de N211 worden bepaald.
Peulwijk-West	Gemeente Midden-Delfland: In dit deelgebied ontstaat met betrekking tot de A4 voor 36 woningen een overschrijding van de toetswaarde ($L_{den,gpp}$). De bestaande geluidmaatregelen blijven gehandhaafd en nieuwe hogere geluidafscherming is niet doelmatig gebleken. Een aanzienlijk deel van deze woningen ondervindt ook een relevante geluidbelasting van de provincialeweg N211 en een klein deel van de gemeentelijke Veenakkerweg (boven voorkeurswaarde 50 dB, Wm). De gecumuleerde geluidbelasting overschrijdt de 65 dB niet -wordt niet onaanvaardbaar geacht- en geeft geen aanleiding om een bovendoelmatige maatregel aan de A4 te treffen. De situatie met betrekking tot de cumulatie van geluid met de N211 is afgestemd met de beheerder van deze weg (de provincie). Het verslag is opgenomen in Bijlage F. Conclusie is dat de provincie samen met de gemeente een wijziging van de N211 voorbereidt, waarbij geluidsonderzoek wordt uitgevoerd en benodigde geluidmaatregelen met betrekking tot de N211 worden bepaald. Tevens is geconcludeerd dat in het kader van het tracébesluit geen alternatieve maatregel aan de N211 zal worden getroffen. Voor de Veenakkerweg zal de gecumuleerde akoestische situatie worden afgestemd met de gemeente. Een alternatieve maatregel aan de Veenakkerweg ligt niet voor de hand. Er zijn namelijk geen 65+ situaties (gecumuleerd) en de akoestische situatie wordt niet onaanvaardbaar geacht. Bovendien zijn aanvullende geluidmaatregelen aan de A4 niet doelmatig en kunnen dus ook niet 'ingewisseld' worden tegen maatregelen aan de Veenakkerweg.
N223 en omgeving	Gemeente Midden-Delfland: In dit deelgebied ontstaat met betrekking tot de A4 voor 20 woningen een overschrijding van de toetswaarde ($L_{den,gpp}$). De bestaande geluidmaatregelen aan en langs de A4 blijven gehandhaafd. Nieuwe hogere geluidafscherming is niet doelmatig gebleken. Een aanzienlijk deel van deze woningen ondervindt ook een relevante geluidbelasting, boven de 50 dB (Wm), van de provincialeweg N223 (Woudseweg). Er is geen andere relevante geluidsbron dan de N223 en de A4. De gecumuleerde geluidbelasting overschrijdt voor de meeste woningen de 65 dB niet -wordt niet onaanvaardbaar geacht- en geeft daarom geen aanleiding om een bovendoelmatige maatregel aan de A4 te treffen. Er zijn echter drie woningen aan de Woudseweg 21, 23 en 144 waarvoor de gecumuleerde geluidbelasting met 66 tot 68 dB hoger is dan 65 dB (kwalificatie 'zeer slecht'). Woudseweg 21: De gecumuleerde geluidbelasting bedraagt 67 dB en wordt gedomineerd door het geluid van de Woudseweg (N223). De geluidsbelasting ten gevolge van de rijksweg is namelijk veel lager (57 dB). Woudseweg 23: De gecumuleerde geluidbelasting bedraagt 68 dB en wordt gedomineerd door het geluid van de Woudseweg (N223). De geluidsbelasting ten gevolge van de rijksweg is namelijk veel lager (55 dB). Woudseweg 144: De gecumuleerde geluidbelasting bedraagt 66 dB en wordt gedomineerd door het geluid van de Woudseweg (N223). De geluidsbelasting ten gevolge van de rijksweg is namelijk veel lager (60 dB).

Locatie met overgebleven knelpunten	**Gemeente en mogelijk andere relevante geluidbronnen**
	Omdat de Woudseweg voor deze 3 adressen de bepalende geluidsbron is zal het weinig effectief zijn om bovendoelmatige geluidmaatregelen aan de A4 te treffen. De situatie is verder afgestemd met de beheerder van de N223 (de provincie). Het verslag is opgenomen in Bijlage F. De conclusie van het overleg is dat de locatie de aandacht heeft van de provincie. De locatie is opgenomen in het provinciale actieplan en de provincie bekijkt van jaar tot jaar of een stiller wegdek in het uitvoeringsplan (in combinatie met regulier wegonderhoud) wordt opgenomen. Geconcludeerd is dat in het kader van het tracébesluit geen alternatieve maatregel aan de N223 zal worden getroffen.
Hodenpijl	<u>Gemeente Midden-Delfland:</u> Dit cluster is als het ware onder te verdelen in twee delen, het noordelijke deel aan de zijde van de Woudseweg (N223) langs de Klaas Engelbrechtsweg, N468 en het zuidelijke deel langs de Gaag (het buurtschap Hodenpijl e.o.) eveneens nabij de Klaas Engelbrechtsweg, N468. Voor het noordelijke deel blijven de bestaande geluidmaatregelen aan en langs de A4 gehandhaafd. Nieuwe hogere geluidafscherming is hier niet doelmatig gebleken. Voor het zuidelijke deel bij Hodenpijl voorziet het project, zoals eerder in dit rapport is aangegeven, in een nieuw geluidscherm van 240x2 meter. Er resteren met de genoemde maatregel in het cluster 26 woningen met een overschrijding van de toetswaarde ($L_{den,gpp}$). De gecumuleerde geluidbelasting overschrijdt voor deze woningen de 65 dB niet -wordt niet onaanvaardbaar geacht- en geeft geen aanleiding om een bovendoelmatige maatregel aan de A4 te treffen. Naast de A4, de N223 en de N468 zijn er geen geluidsbronnen waarvoor de voorkeurswaarde (50 dB, Wm) wordt overschreden. De situatie is afgestemd met de beheerder van de N223 en de N468 (de provincie). Het verslag is opgenomen in Bijlage F. De conclusie van het overleg betreft twee punten: 1) Het buurtschap Hodenpijl heeft zich al jaren ingezet voor een geluidscherm langs de A4. Het ligt nu niet voor de hand om dit scherm als alternatief langs de provinciale weg te plaatsen en 2) het geluid van de provinciale weg heeft de aandacht van de provincie. De locatie is opgenomen in het provinciale actieplan en de provincie bekijkt van jaar tot jaar of een stiller wegdek in het uitvoeringsplan (in combinatie met regulier wegonderhoud) wordt opgenomen. Geconcludeerd is dat in het kader van het tracébesluit geen alternatieve maatregel aan de N223 of N468 zal worden getroffen.
Harnasch noord	<u>Gemeente Midden-Delfland:</u> In dit deelgebied is na het treffen van geluidsmaatregelen met betrekking tot de A4 voor 11 woningen nog sprake van een overschrijding van de toetswaarde ($L_{den,gpp}$). De geluidbelasting als gevolg van andere bronnen (niet-rijkswegen) is bij geen enkel object hoger dan de voorkeurswaarde (50 dB, Wm) en verder onderzoek naar cumulatie van geluid is daarom niet aan de orde.
Ommedijk en Harnasch zuid	<u>Gemeente Midden-Delfland:</u> In dit deelgebied ontstaat met betrekking tot de A4 een overschrijding van de toetswaarde ($L_{den,gpp}$) voor 52 woningen. Het blijkt niet doelmatig om hogere geluidafscherming langs de A4 te bouwen dan nu aanwezig. Een groot deel van deze woningen zit nabij de aansluiting van de N223 op de A4 en door deze 'opening' blijft geluid komen. Op deze locatie is naast de A4 ook de N223 (Woudseweg) en het verlengde daarvan de Zuidhoornseweg en dwars daarop de Harnaschdreef een relevante geluidbron die bij voornoemde woningen leidt tot een relevante geluidbelasting (meer dan 50 dB, Wm).

Locatie met overgebleven knelpunten	**Gemeente en mogelijk andere relevante geluidbronnen**
	De gecumuleerde geluidbelasting overschrijdt de 65 dB niet -wordt niet onaanvaardbaar geacht- en daarom geeft geen aanleiding om een bovendoelmatige maatregel aan de A4 te treffen. De situatie met betrekking tot de cumulatie van geluid met de N223 is afgestemd met de beheerder van deze weg (de provincie). Het verslag is opgenomen in Bijlage F. Voor de Zuidhoornseweg en de Harnaschdreef zal de gecumuleerde akoestische situatie worden afgestemd met de gemeente. Een alternatieve maatregel aan deze wegen ligt niet voor de hand. Er zijn namelijk geen 65+ situaties (gecumuleerd) en de akoestische situatie wordt niet onaanvaardbaar geacht. Bovendien zijn aanvullende geluidmaatregelen aan de A4 niet doelmatig en kunnen dus ook niet 'ingewisseld' worden tegen maatregelen aan de Zuidhoornseweg en de Harnaschdreef. Geconcludeerd is daarom dat in het kader van het tracébesluit geen alternatieve maatregel aan een van de andere wegen zal worden getroffen.
Tanthof	<u>Gemeente Delft:</u> De geluidbelasting als gevolg van andere bronnen (niet-rijkswegen) is bij geen enkel object hoger dan de voorkeurswaarde (50 dB, Wm) en verder onderzoek naar cumulatie van geluid is daarom niet aan de orde.
De Zweth west/zuidwest/oost	<u>Gemeente Midden-Delfland en Schiedam:</u> De geluidbelasting als gevolg van andere bronnen (niet-rijkswegen) is bij geen enkel object hoger dan de voorkeurswaarde (50 dB, Wm) en verder onderzoek naar cumulatie van geluid is daarom niet aan de orde.

9 Maatregelen ter voorkoming/beperking van een overschrijdingsbesluit

Na het treffen van de maatregelen die geadviseerd worden op grond van doelmatigheid, bestuurlijke afspraken en andere inpassingsoverwegingen, resteren geen woningen en andere geluidsgevoelige objecten waar de geluidbelasting in de toekomstige situatie (verder) toeneemt tot boven de maximale waarde van 65 dB.

10 Doelmatig maatregelpakket en overgebleven knelpunten

10.1 Doelmatig maatregelpakket

Het totaal van alle bron- en overdrachtsmaatregelen die onderdeel uitmaken van het project is gegeven in Tabel 82.

Tabel 82 Overzicht maatregelpakket bron- en overdrachtsmaatregelen

Bronmaatregelen als onderdeel van het doelmatige maatregelpakket					
Weg	**Type asfalt**	**Lengte**	**Beginpunt – eindpunt**		**Locatie of bijzonderheden**
A4	2LZOAB	3.200m	km 42,6	km 45,8	A4 op alle rijbanen.
A4	2LZOAB	270m	km 45,5	km 45,77	A4 op de westelijke parallelbaan.
A4	2LZOAB	800m	km 44,9	km 6,7	A4 op de oostelijke parallelbaan.
A4	2LZOAB	9.300m	km 52,2	km 61,5	A4 op alle rijbanen.
A4	2LZOAB	650m	km 53,49	km 54,13	A4 op de westelijke toerit van aansluiting 12 Den Haag-zuid richting Rotterdam.
A4	2LZOAB	700m	km 53,49	km 54,2	A4 op de oostelijke afrit van aansluiting A12 Den Haag-zuid vanuit de richting Rotterdam tot aan km 53.49.
A4	2LZOAB*	1.650m	km 48,9	km 50,55	A4, op alle rijbanen met uitzondering van de toe- en afritten.
A4	2LZOABfijn*	1.650m	km 50,55	km 52,2	A4, op alle rijbanen met uitzondering van de toe- en afritten.

* Geluidreducerend asfalt ter voorkoming van het overschrijden van de geluidproductieplafonds, deze maatregel wordt niet in het Geluidregister opgenomen.

Schermmaatregelen als onderdeel van het doelmatige maatregelpakket Alle geluidschermen zijn geluidsabsorberend uitgevoerd, ten zuiden van de N211 met code A3 en ten noorden hiervan met code A2 (zie toelichting in paragraaf 5.3.1). Hoogte is gegeven ten opzichte van kant verharding behoudens maatregel met een ** waarbij voor het scherm bij Hodenpijl de hoogte is bepaald ten opzichte van de bestaande wal.						
Weg	**Zijde**	**Hoogte**	**Lengte**	**Km van**	**Km tot**	**Locatie of bijzonderheden**
A4	Noord	3m	370m	42,64	43,01	Ter vervanging huidig geluidscherm.
A4	Noord	4m	1.170m	43,01	44,18	Ter vervanging huidig geluidscherm.
A4	Noord	5m	380m	44,26	44,58	Ter vervanging huidig geluidscherm.
A4	Noord	3m	270m	44,64	44,91	Nieuw scherm.
A4	Zuid	2m	140m	43,10	43,24	Nieuw scherm.
A4	Zuid	4m	160m	43,24	43,40	Ter vervanging huidig geluidscherm.
A4	Zuid	5m	550m	43,40	43,95	Ter vervanging huidig geluidscherm.
A4	Zuid	3m	190m	43,95	44,06	Nieuw scherm.
Ten westen van het Prins Clausplein						
A4	Zuid	6m	500m	46,76	47,26	Ter vervanging huidig geluidscherm.
Ten zuiden van de Prinses Beatrixlaan						
A4	Oost	5m	720m	52,17	52,89	Ter vervanging huidig geluidscherm.
A4	West	4m	260m	52,17	52,43	Ter vervanging huidig geluidscherm.
A4	West	3m	520m	52,43	52,93	Nieuw geluidscherm.
A4	West	2m	110m	52,93	53,03	Nieuw geluidscherm.
Ten zuiden van de N211						
A4	Oost	6m	720m***	53,17	53,90	Ter vervanging huidig geluidscherm.
A4	Oost	5m	270m	53,90	54,17	Ter vervanging huidig geluidscherm.
A4	Oost	3m	440m	54,17	54,61	Ter vervanging huidig geluidscherm.
Ten zuiden van de N223						
A4	West	2m**	90m	56,06	56,15	Doortrekken bestaande zichtwal en ophogen met 2 meter scherm.
A4	West	2m**	150m	56,15	56,30	Scherm 2m hoog op de bestaande zichtwal.
A4	Oost	3m	260m	56,15	56,41	Bestaande zichtwal ophogen met een scherm.
A4	Oost	4m****	320m	56,41	56,73	Bestaande zichtwal ophogen met een scherm.

*** Inclusief de afbouw van het scherm van 6 naar 3 meter hoog.

**** Dit scherm bij Buitenhof is een bovendoelmatige maategel op grond van artikel 11.29, lid 2, Wet milieubeheer die verband houdt met gemaakte afspraken in het kader van IODS (zie paragraaf 5.3.14).

10.2 Overgebleven knelpunten

Na het treffen van maatregelen zijn er nog 194 overgebleven knelpunten waarvan 1 saneringsobject waarvoor de toetswaarde wordt overschreden. Dit zijn allen woningen. Deze knelpunten zijn in detail op kaartset 6 in Bijlage E weergegeven.

Bijlage A Verkeersintensiteiten registersituatie en projectsituatie 2038

	Dagperiode (07.00u - 19.00u)			Avondperiode (07.00u - 19.00u)			Nachtperiode (07.00u - 19.00u)			Totaal aantal
Nr	Licht	Middelzwaar	Zwaar	Licht	Middelzwaar	Zwaar	Licht	Middelzwaar	Zwaar	mvt/etmaal
1	3357	142	155	2044	41	57	759	34	53	59179
2	3336	150	152	1886	38	69	900	43	57	59642
3	1430	34	35	791	11	16	282	6	9	23623
4	516	8	10	260	3	5	91	1	2	8247
5	903	25	25	544	8	12	208	5	7	15452
6	1683	38	37	840	11	14	268	6	9	26819
7	1805	104	114	1197	29	40	434	26	41	33330
8	2353	57	56	1287	18	24	473	11	16	38905
9	2426	0	0	1353	0	0	739	0	0	40437
10	1033	119	121	644	33	60	254	36	47	20912
11	786	138	138	460	33	60	201	41	53	17305
12	471	7	9	242	3	6	102	1	3	7706
13	1588	37	32	847	12	16	304	8	10	25963
14	2122	156	151	1255	43	73	464	45	58	39170
15	513	15	16	264	6	8	88	2	4	8387
16	676	11	14	338	5	8	130	2	3	10891
17	1797	40	37	942	13	18	318	7	10	29059
18	1588	37	32	847	12	16	304	8	10	25963
19	1797	40	37	942	13	18	318	7	10	29059
20	423	4	4	211	1	2	71	1	1	6613
21	583	7	8	289	3	5	110	1	2	9257
22	1569	25	25	754	7	9	241	3	5	24489
23	2220	43	41	1153	14	20	389	8	11	35671
24	1508	22	20	756	6	9	233	4	4	23620
25	1569	25	25	754	7	9	241	3	5	24489
26	1572	25	25	759	7	9	241	3	5	24556
27	1136	22	22	568	6	9	192	3	5	18099
28	1508	22	20	756	6	9	233	4	4	23620
29	1356	20	19	688	6	9	209	3	4	21272
30	1478	20	19	749	6	9	232	3	4	23172
31	1136	22	22	568	6	9	192	3	5	18099
32	1359	23	23	646	6	8	217	3	5	21298
33	1129	28	28	578	8	11	197	4	6	18271
34	1478	20	19	749	6	9	232	3	4	23172
35	1052	24	22	497	7	11	152	4	5	16521
36	1511	37	36	807	11	15	274	6	8	24646
37	1086	26	26	564	7	10	185	4	7	17549
38	1028	21	22	556	7	11	188	4	5	16730
39	482	16	14	251	4	5	85	3	3	7918
40	3098	139	150	1943	40	54	715	35	55	55234
41	912	138	134	469	32	56	186	41	51	18670
42	1462	36	35	838	13	20	319	8	12	24600
43	3125	150	146	1753	36	63	914	49	62	56657
44	1001	21	24	577	8	15	224	4	7	16820
45	461	16	11	261	5	5	96	4	5	7784
46	1348	100	50	828	21	16	253	24	21	23832
47	2038	50	48	1248	17	28	410	11	16	34301
48	1358	86	50	835	15	14	280	17	13	23860
49	1867	42	43	1209	16	22	422	9	16	31994
50	3066	71	70	1804	25	39	598	15	22	51028
51	1612	233	156	806	118	78	272	49	33	30845
52	1612	0	0	806	0	0	272	0	0	24745
53	2703	343	228	1351	173	115	454	76	51	50505
54	2703	0	0	1351	0	0	454	0	0	41475
55	1119	71	48	560	35	23	188	16	10	19030
56	560	35	24	280	18	11	94	8	5	9515
57	560	35	24	280	18	11	94	8	5	9515
58	2144	272	182	1073	135	90	360	60	40	40035
59	2144	0	0	1073	0	0	360	0	0	32895
60	2325	0	0	1163	0	0	384	0	0	35625
61	2325	198	132	1163	98	65	384	58	38	40985
62	1276	54	36	638	28	18	210	15	10	21000
63	2964	0	0	1481	0	0	489	0	0	45400
64	2964	252	168	1481	125	85	489	73	49	52240
65	2183	109	73	1093	55	38	364	28	18	36380
66	1768	56	41	950	15	16	305	15	17	28999
67	1990	125	67	1165	28	22	407	33	30	34806
68	4049	194	115	2300	45	41	753	50	49	68666
69	3038	160	93	1780	37	33	587	43	41	52272
70	349	3	4	179	1	3	62	1	1	5519
71	668	4	3	363	1	1	146	1	1	10737

	Dagperiode (07.00u - 19.00u)			Avondperiode (07.00u - 19.00u)			Nachtperiode (07.00u - 19.00u)			Totaal aantal
Nr	Licht	Middelzwaar	Zwaar	Licht	Middelzwaar	Zwaar	Licht	Middelzwaar	Zwaar	mvt/etmaal
72	3499	143	87	1988	34	31	698	39	38	59148
73	2668	113	76	1333	58	38	440	33	21	43940
74	1618	58	51	840	13	17	284	10	12	26657
75	3239	138	92	1620	68	45	534	40	26	53350
76	2867	63	67	1786	24	37	646	13	23	48808
77	1443	52	45	897	14	17	305	10	12	24829
78	256	8	9	108	4	6	38	1	2	4084
79	1849	103	64	1089	19	19	383	20	17	32057
80	1636	100	61	966	18	16	321	19	15	28402
81	204	2	3	120	1	2	45	1	1	3371
82	42	1	2	18	1	1	6	0	0	667
83	3129	154	108	1869	32	34	650	30	29	54104
84	246	4	5	138	2	3	51	1	1	4038
85	525	2	2	278	1	1	105	0	0	8311
86	3621	146	107	2123	33	34	716	26	27	61412
87	3274	139	93	2004	36	37	653	31	36	56141
88	1621	41	38	1066	14	19	397	10	16	28177
89	1739	108	60	1026	24	20	323	26	24	30149
90	1659	73	87	1074	20	29	401	21	35	29970
91	1232	56	53	686	16	20	217	10	13	20908
92	1121	64	54	547	14	19	256	16	16	19488
93	1918	84	89	1156	22	43	562	28	39	34998
94	3396	136	97	2083	33	42	689	28	29	58152
95	1251	87	49	763	16	15	260	16	13	22137
96	2145	49	48	1321	17	27	430	11	17	36024
97	3298	115	125	2239	36	50	800	31	51	58809
98	2648	144	102	1523	36	37	481	31	33	45474
99	2820	181	121	1525	34	38	616	39	34	49373
100	3522	115	119	2141	33	60	909	36	51	61977
101	469	7	6	241	2	2	91	2	2	7520
102	938	23	23	553	8	12	174	5	7	15583
103	2546	160	112	1441	38	39	467	35	37	44208
104	362	13	14	157	4	6	49	2	3	5772
105	2143	0	0	1147	0	0	515	0	0	34431
106	453	140	94	226	27	31	81	30	26	10476
107	302	140	93	150	27	31	52	30	26	8128
108	151	0	0	76	0	0	29	0	0	2348
109	1045	21	19	598	6	8	219	4	6	17290
110	683	11	12	406	3	5	152	2	5	11405
111	1410	29	28	849	8	12	317	6	10	23746
112	1420	34	34	855	12	19	316	9	13	24107
113	4503	138	147	3030	43	60	1108	36	60	79616
114	4688	143	147	2902	43	77	1155	42	60	81874
115	1275	12	13	701	5	7	267	2	3	20624
116	3414	131	140	2287	37	52	848	35	58	61257
117	544	4	4	313	1	2	129	1	2	8938
118	4341	161	164	2589	45	80	1057	46	66	76204
119	1275	11	12	728	5	8	248	2	3	20554
120	681	7	8	365	2	4	163	2	3	11183
121	3917	134	143	2533	38	53	955	35	58	69200
122	4483	150	153	2781	44	79	1117	44	63	78845
123	3724	149	161	2562	42	58	967	41	69	67667
124	816	10	9	424	3	5	182	2	3	13226
125	524	3	3	328	1	1	108	1	1	8562
126	3905	161	164	2406	45	82	1035	48	69	70117
127	1058	5	6	585	2	4	202	1	1	16829
128	427	2	2	254	1	1	113	1	1	7121
129	2084	142	94	1287	34	32	404	32	34	37027
130	1439	40	41	755	13	19	243	7	11	23473
131	559	28	31	263	10	16	88	5	8	9371
132	741	8	6	447	2	2	136	1	2	11984
133	2385	123	82	1506	31	29	473	28	30	41602
134	279	11	10	144	4	4	51	2	2	4656
135	1292	154	107	757	34	39	252	32	30	24470
136	858	139	88	491	26	27	180	30	25	17068
137	490	22	24	258	7	11	92	4	7	8350
138	172	12	9	83	4	3	38	2	2	3018
139	1029	151	97	574	30	31	218	32	27	20086
140	2833	150	100	1714	37	35	526	32	34	48880
141	2755	151	97	1567	30	31	611	32	27	47916
142	1889	129	89	1116	33	33	372	30	32	33478

	Dagperiode (07.00u - 19.00u)			Avondperiode (07.00u - 19.00u)			Nachtperiode (07.00u - 19.00u)			Totaal aantal
Nr	Licht	Middelzwaar	Zwaar	Licht	Middelzwaar	Zwaar	Licht	Middelzwaar	Zwaar	mvt/etmaal
143	1416	307	290	933	70	101	279	67	91	32060
144	1416	0	0	933	0	0	279	0	0	22948
145	1295	38	26	825	11	9	257	9	10	21886
146	604	20	19	398	5	7	119	4	6	10388
147	1793	161	106	964	30	32	405	36	30	32598
148	1500	0	0	822	0	0	353	0	0	24102
149	1500	297	332	822	52	104	353	62	91	33498
150	1455	34	21	901	9	8	313	6	5	24383
151	566	16	18	310	3	6	133	3	5	9604
152	1040	0	0	685	0	0	205	0	0	16852
153	1040	199	188	685	45	65	205	43	58	22744
154	1357	128	121	894	29	42	267	28	38	25796
155	1500	0	0	822	0	0	353	0	0	24102
156	1500	297	332	822	52	103	353	62	91	33494
157	566	16	18	310	3	6	133	3	5	9604
158	1008	260	149	621	42	54	154	34	16	21494
159	1008	0	0	621	0	0	154	0	0	15802
160	2015	260	149	1242	42	54	307	34	16	37296
161	1357	128	121	894	29	42	267	28	38	25796
162	268	64	37	165	10	13	41	8	4	5604
163	1270	0	0	654	0	0	312	0	0	20350
164	1270	276	161	654	51	32	312	58	33	26654
165	852	107	120	467	19	37	200	22	33	17080
166	2540	276	161	1307	51	32	624	58	33	47004
167	181	66	38	93	12	8	44	14	8	4400
168	2283	324	186	1407	52	67	347	43	20	42900
169	223	46	26	138	7	9	34	6	3	4500
170	2540	280	164	1307	52	33	624	59	33	47104
171	181	66	38	93	12	8	44	14	8	4400
172	2060	278	160	1269	45	58	313	37	17	38400
173	2060	279	159	1270	45	58	313	37	17	38404
174	223	46	26	138	7	9	34	6	3	4500
175	210	27	16	130	4	6	32	4	2	3900
176	2671	315	184	1374	58	37	656	67	37	49996
177	50	31	18	26	6	4	12	6	4	1508
178	193	31	18	100	6	4	48	6	4	3808
179	2270	306	175	1399	49	64	345	40	19	42292
180	2871	346	202	1477	64	41	705	73	41	53908
181	2168	297	170	1336	48	62	330	39	18	40500
182	102	9	5	63	1	2	16	1	1	1800
183	376	37	21	232	6	8	57	5	2	6704
184	2834	337	197	1458	62	40	696	71	40	53112
185	37	13	8	19	2	2	9	3	2	900
186	1024	44	26	527	8	5	251	9	5	17408
187	2544	333	191	1568	54	69	387	44	21	47196
188	1926	0	0	991	0	0	473	0	0	30852
189	1926	381	222	991	70	45	473	81	45	39556
190	2187	292	167	1348	47	61	333	39	18	40696
191	357	41	24	220	7	8	54	5	3	6500

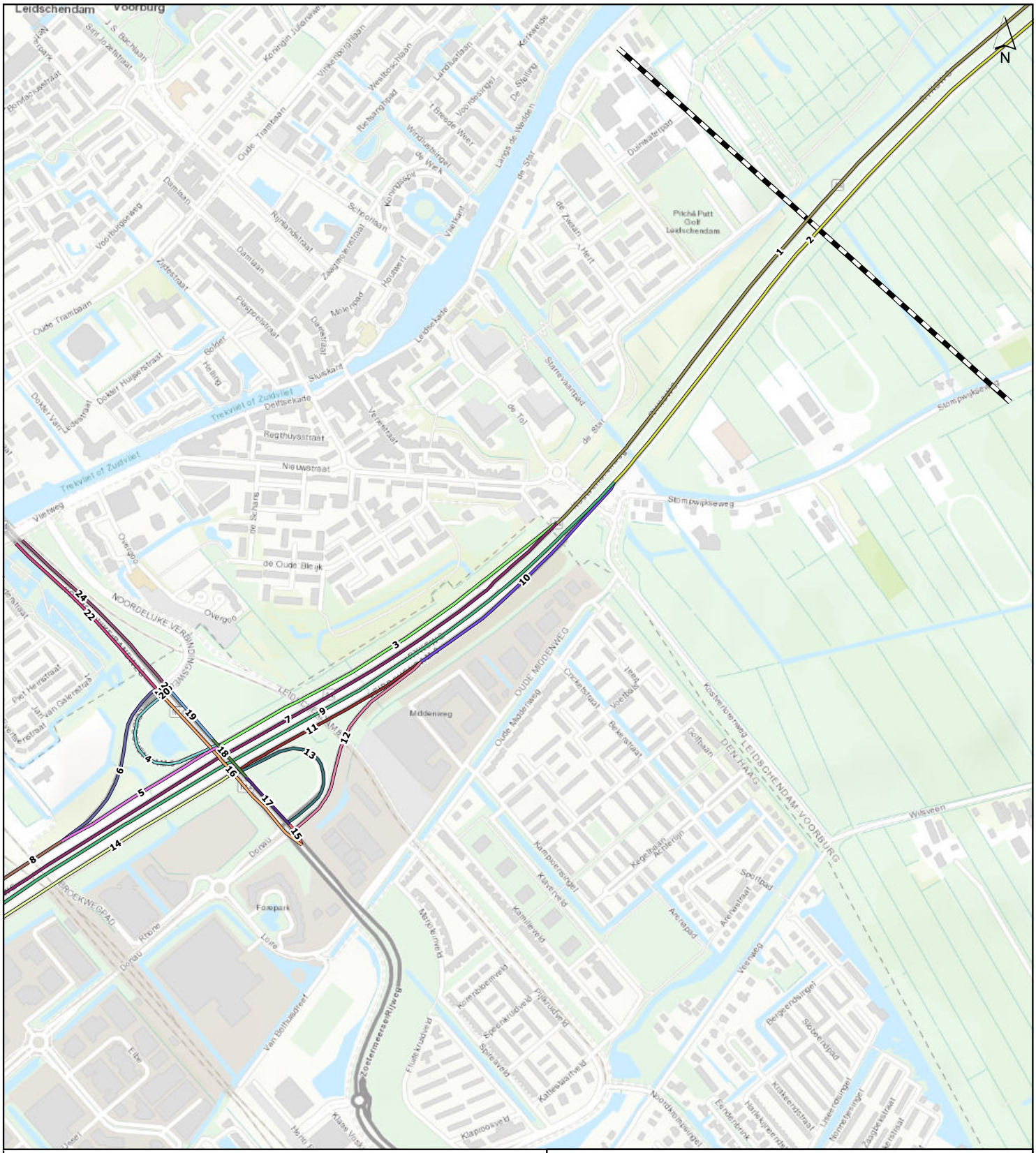
Leidschendam
Voorburg
N
1
2
3
4
5
6
7
8
9
10
11
12
13
14
15
16
17
18
19
20
22
24
Stompwijkseweg
Middenweg
Vlietweg
Trekvliet of Zuidvliet
Pitch& Putt Golf Leidschendam
Foxpark
Donau
Loire
Rhone
Elbe
Zoetermeerseerijweg
Kostverlorenweg
LEIDSCHENDAM-VOORBURG
DEN HAAG
Wilsveen
Veerweg
Oude Middenweg
Nieuwstraat
Regthuysstraat
Deftsekade
Dorpsstraat
Oude Tramlaan
Damlaan
Voorhutgoweg
Ridderstraat
Schoonlaan
Zijdestraat
Plespoelstraat
Molenpad
Ledeboerstraat
Dokter Huijserstraat
Dokter Van Ledenstraat
Bolder
Helling
Stuiskart
Ledeboerkade
Vlietkade
Verlengde Vlietkade
Starrevaartbaan
de Star
de Tol
de Zwaan - Hert
Dunwaterpad
Langeweidse Weg
Kerkweide
De Stolling
Voordesingel
't Bredde Weer
Wordtsingel
de Wiek
Vinkenburghlaan
Weerboschlaan
Landlustlaan
Rietvinkpad
Koningin Julianaweg
J.S. Bachlaan
Sint Jozefstraat
Bonifatiusstraat
Pieter Heinstraat
Jan van Galenstraat
Overgoo
de Oude Bleijk
de Schans
Noordelijke Veerlandsweg
Cricketstraat
Voetbalstraat
Bekerstraat
Golfbaan
Kogelbaan Achterrijn
Sportpad
Arenapad
Arenastraat
Kampioensingel
Klaverveld
Kamilleveld
Meteorenweg
Komenbloemveld
Spiraeaveld
Fluitekruidveld
Pijlkruidveld
Kattestaartveld
Klaproosveld
Bergeendsingel
Stolpenpad
Knäteenstraat
Noordsterrenpad
Noordsterrensingel
Zaagpoelstraat
Hartkruidenstraat
Eendenkroos
Linnaeusstraat
Noordwesingel
Van Bonhaedstraat
Klaas Vissingel
Henri Dunantstraat
Troelstraweg
Roerdomplaan
Kruisboomstraat
Kruisboomplein
Kruisboomhof
Kruisboomlaan
Kruisboomsingel

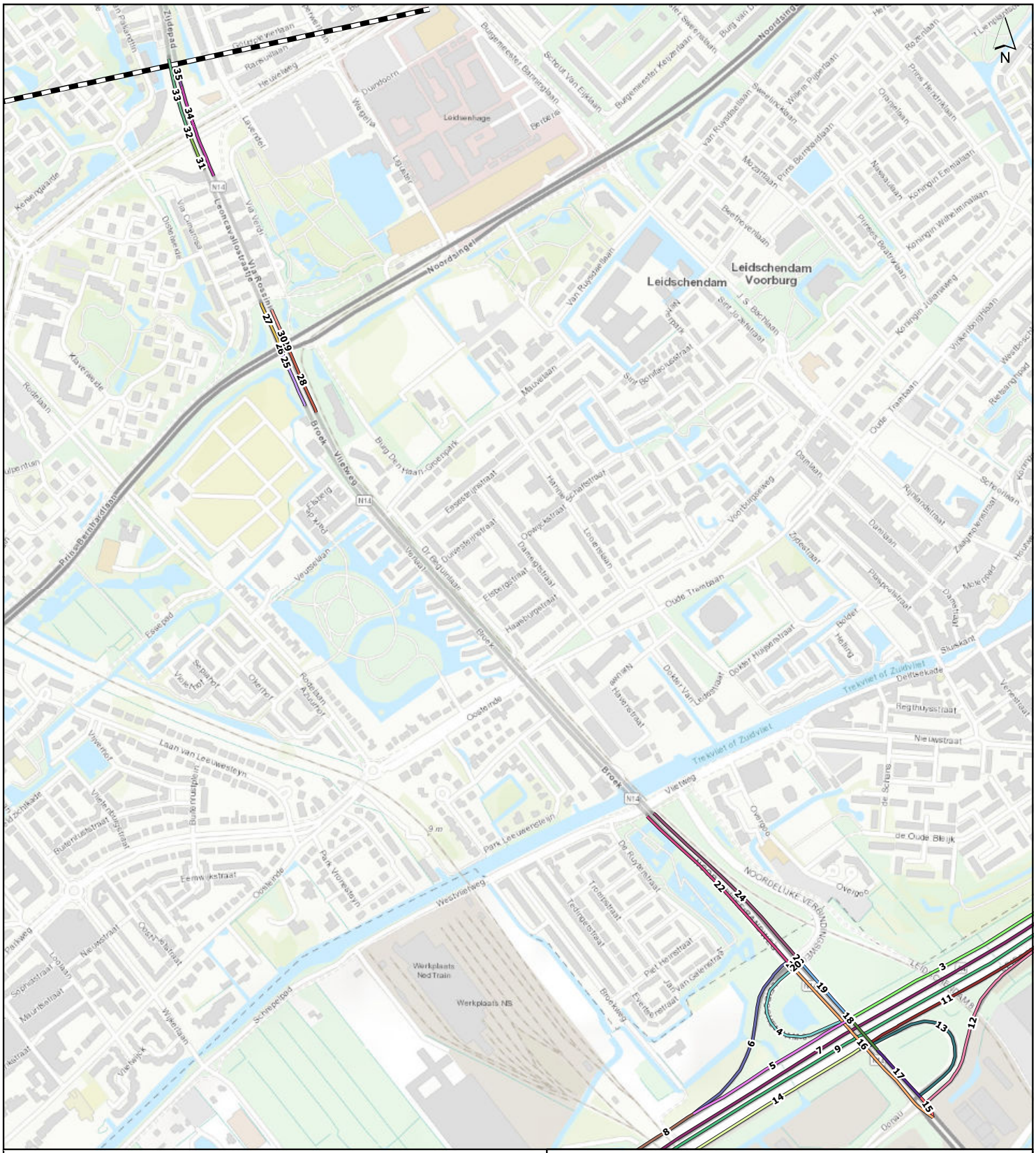
N
Leidschendam
Voorburg
Leidschendam
Noordsingel
Broek
Vlietweg
N14
Trekvliet of Zuidvliet
Westvlietweg
Park Leeuwenstein
Laan van Leeuwesteyn
Oostende
Prins Bernhardlaan
Leonardo Da Vinciplein
Via Rosalin
Via Verdi
Via Cimarosa
Leidschenhage
Werkplaats Ned Train
Werkplaats NS
NOORDELIJKE VERBINDINGSWEG
Vliet
Overgoo
de Oude Bleijk
Deltsekade
Nieuwstraat
Dorpsstraat
Damlaan
Oude Tramlaan
Mozartlaan
Beethovenlaan
Mauvelaan
Veursestraat
Essestein
Essepad
Vlietpark
Vlietlaan
Vlietkade
Vlietwijck
Vlietbrug
Vlietzicht
Vlietoever
Vlietkant
Vlietpad
Vlietstraat
Vlietbuurtstraat
Vlietbuurtplein
Buitenhuisstraat
Buitenhuisplein
Eemwijkstraat
Eemwijkplein
Oosterhout
Oosterlingstraat
Oosterlingplein
Oosterlingsingel
Oosterlingsplein
Oosterlingsstraat
Oosterlingsplein
Oosterlingsstraat
Oosterlingsplein
Oosterlingsstraat

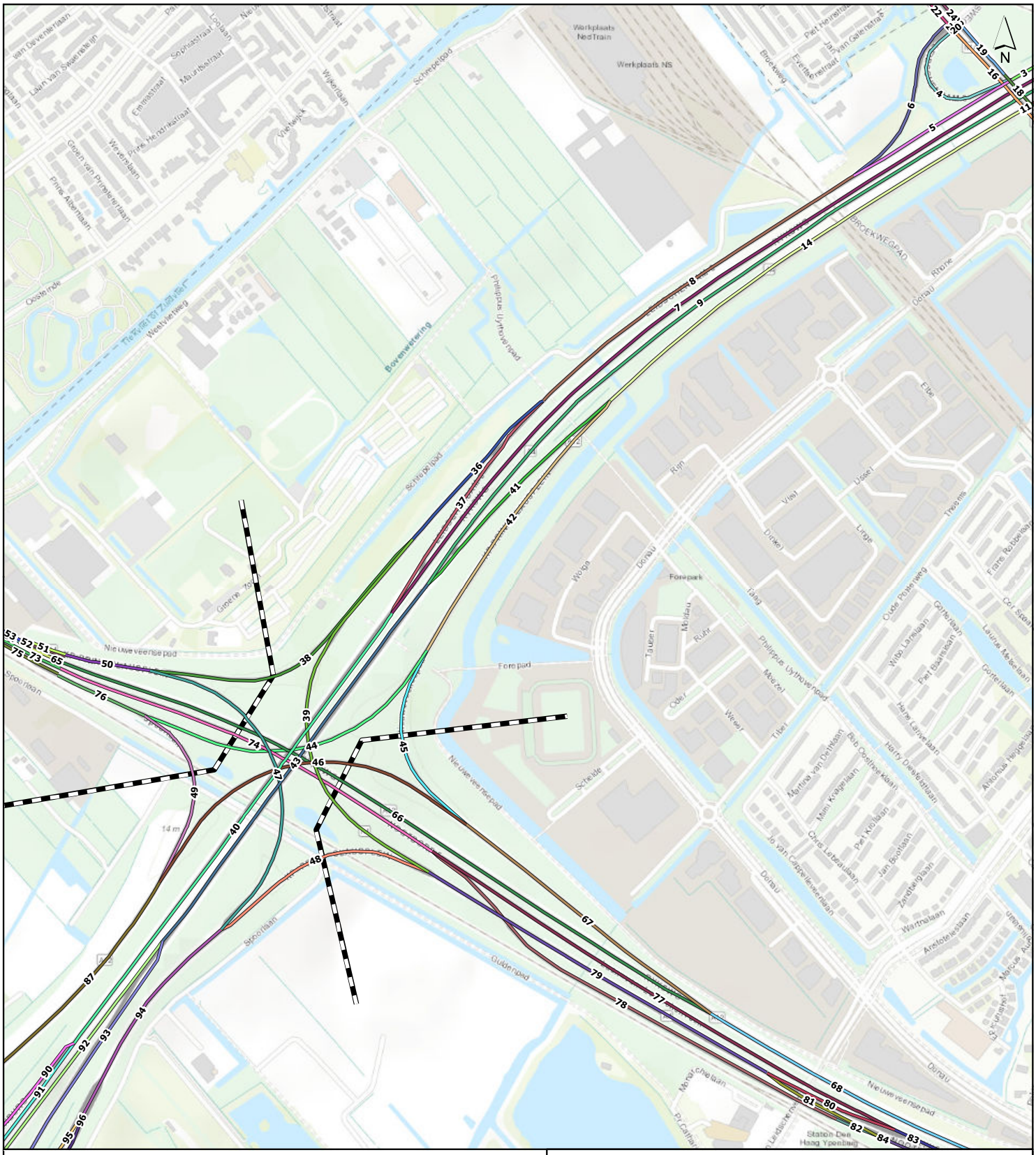

Legenda

- Wegvakken (diverse kleuren)
- Projectgrenzen

De verkeersintensiteiten horende bij deze wegvakken zijn opgenomen in bijlage A1

Akoestisch onderzoek A4 Haaglanden-N14
Kaartset horend bij Deelrapport Specifiek

Achtergrondkaart: Kadaster NL, 2019

Verkeersintensiteiten geluidregister
Ligging van de wegvakken

Locatie 8. Leidschendam - Kp. Prins Clausplein

Kaartset A2 Kaartblad 3 van 10

0 100 200 400 Meter

Schaal 1:10.000

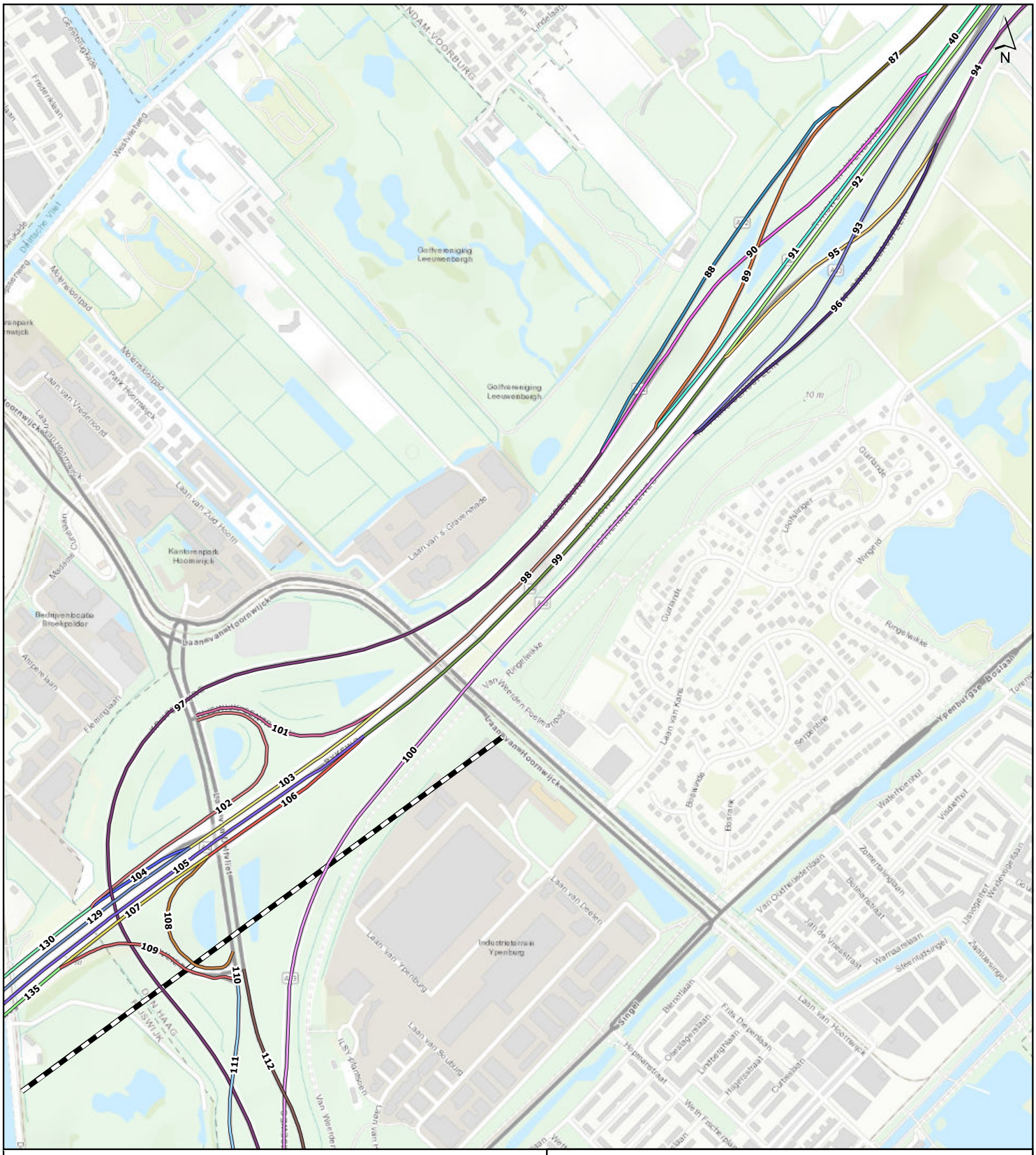

Legenda

- Wegvakken (diverse kleuren)
- Projectgrenzen

De verkeersintensiteiten horende bij deze wegvakken zijn opgenomen in bijlage A1

Akoestisch onderzoek A4 Haaglanden-N14
Kaartset horend bij Deelrapport Specifiek

Achtergrondkaart: Kadaster NL, 2019

Verkeersintensiteiten geluidregister
Ligging van de wegvakken

Locatie Kp. Prins Clausplein - Kp. Ypenburg

Kaartset A2 Kaartblad 4 van 10

0 100 200 400 Meter

Schaal 1:10.000



Legenda

- Wegvakken (diverse kleuren)
- Projectgrenzen

De verkeersintensiteiten horende bij deze wegvakken zijn opgenomen in bijlage A1

Akoestisch onderzoek A4 Haaglanden-N14
Kaartset horend bij Deelrapport Specifiek

Achtergrondkaart: Kadaster NL, 2019

Verkeersintensiteiten geluidregister
Ligging van de wegvakken

Locatie Kp. Ypenburg - 11. Rijswijk

Kaartset A2 Kaartblad 5 van 10

0 100 200 400 Meter

Schaal 1:10.000

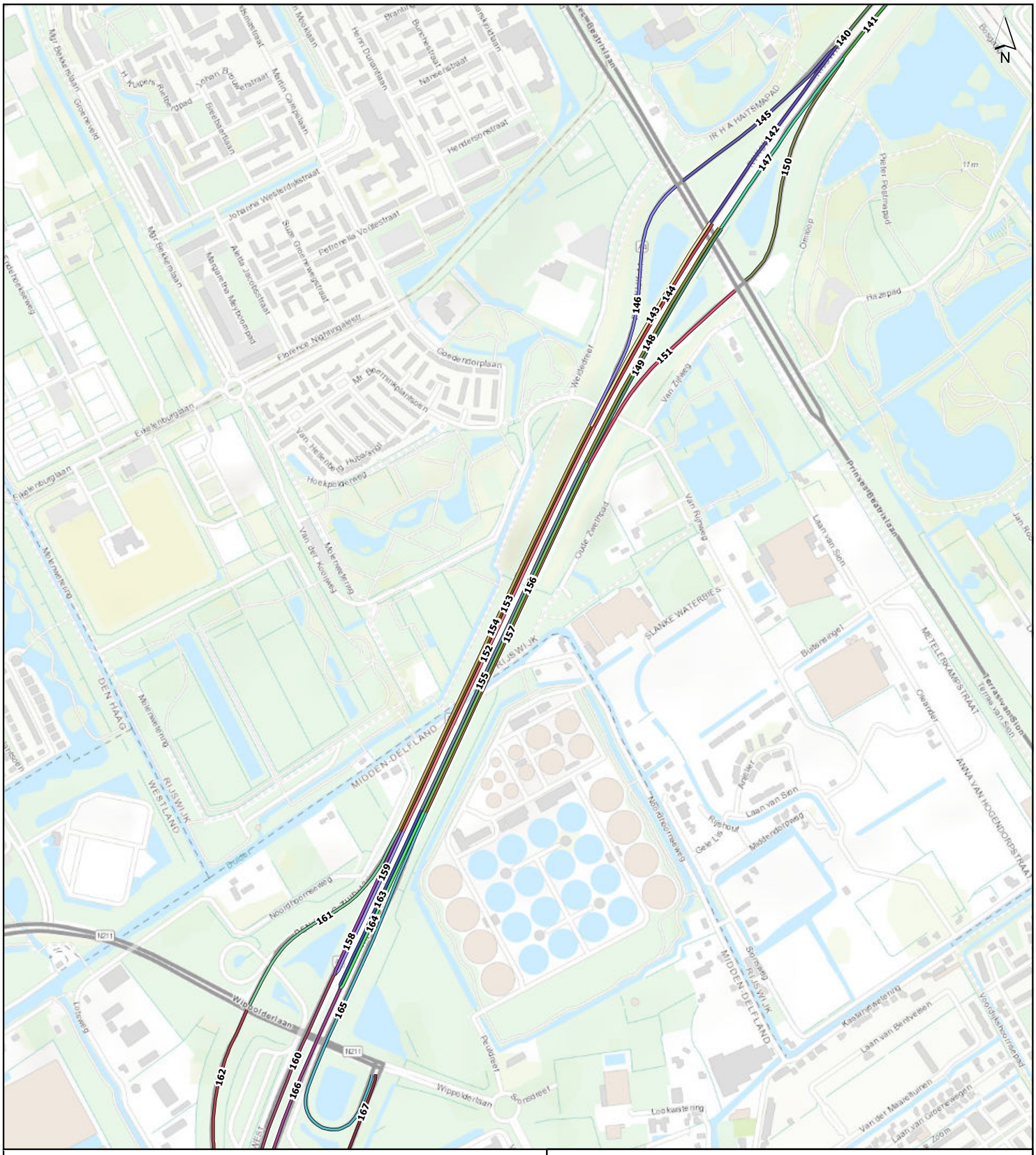
N
140
141
142
145
147
150
146
143
144
148
149
151
153
154
156
157
152
155
159
161
163
164
158
165
160
162
166
167
N211
Wippolderlaan
Goedendorplaan
Florence Nightingalelaan
Eikelenburglaan
Hoekpolderweg
Van Heemskerckstraat
Van der Kooiweg
Molenmeerweg
Noordpromenadeweg
Prinses Beatrixlaan
Van Zijlweg
Oude Zwethlaan
Van Ruijsweg
Laan van Sion
Middendorpweg
Rijshout
Gele Lis
Arpelaar
Buitenring
Cleardor
Meteorenkampstraat
Terrasvanslag
Anna van Hogendorpstraat
Kastanjeplantsoen
Laan van Berkwelen
Van der Maasstuinen
Laan van Groenewegen
Zoom
Lookwatering
Peddevaart
Sloterdijk
Sloterweg
Lozerweg
Ommedijk
Haazepad
Pieter Postmapad
IR H A HAUTSMAPAD
Johanna Westerdijkstraat
Petronella Oosterstraat
Aletta Jacobsstraat
Margaretha Meijhovenpad
Mr Beelaertslaan
Mr Beerenkampstraat
Groenewegstraat
Henriëtte Roland Holstlaan
Johan Huizingastraat
Martin Campslaan
Breebaartlaan
Henriëtte Roland Holstlaan
Burchtstraat
Nansenstraat
Hendersonstraat
Mr Beelaertslaan
Groenelaan
H Kuipers Rietlandpad
Mr Beelaertslaan
Molenlaan
Van Heemskerckstraat
Prinses Beatrixlaan
Van Ruijsweg
Van Zijlweg
Weidedreef
Omtrek
Pieter Postmapad
Haazepad
Laan van Sion
Buitenring
Cleardor
Meteorenkampstraat
Terrasvanslag
Anna van Hogendorpstraat
Middendorpweg
Rijshout
Gele Lis
Arpelaar
Laan van Sion
Kastanjeplantsoen
Laan van Berkwelen
Van der Maasstuinen
Laan van Groenewegen
Zoom
Lookwatering
Peddevaart
Sloterdijk
Sloterweg
Lozerweg
Wippolderlaan
N211
Noordpromenadeweg
Prinses Beatrixlaan
Van Zijlweg
Oude Zwethlaan
Van Ruijsweg
Laan van Sion
Buitenring
Cleardor
Meteorenkampstraat
Terrasvanslag
Anna van Hogendorpstraat
Middendorpweg
Rijshout
Gele Lis
Arpelaar
Laan van Sion
Kastanjeplantsoen
Laan van Berkwelen
Van der Maasstuinen
Laan van Groenewegen
Zoom
Lookwatering
Peddevaart
Sloterdijk
Sloterweg
Lozerweg
Ommedijk
Haazepad
Pieter Postmapad
IR H A HAUTSMAPAD
Johanna Westerdijkstraat
Petronella Oosterstraat
Aletta Jacobsstraat
Margaretha Meijhovenpad
Mr Beelaertslaan
Mr Beerenkampstraat
Groenewegstraat
Henriëtte Roland Holstlaan
Johan Huizingastraat
Martin Campslaan
Breebaartlaan
Henriëtte Roland Holstlaan
Burchtstraat
Nansenstraat
Hendersonstraat
Mr Beelaertslaan
Groenelaan
H Kuipers Rietlandpad
Mr Beelaertslaan
Molenlaan
Van Heemskerckstraat
Prinses Beatrixlaan

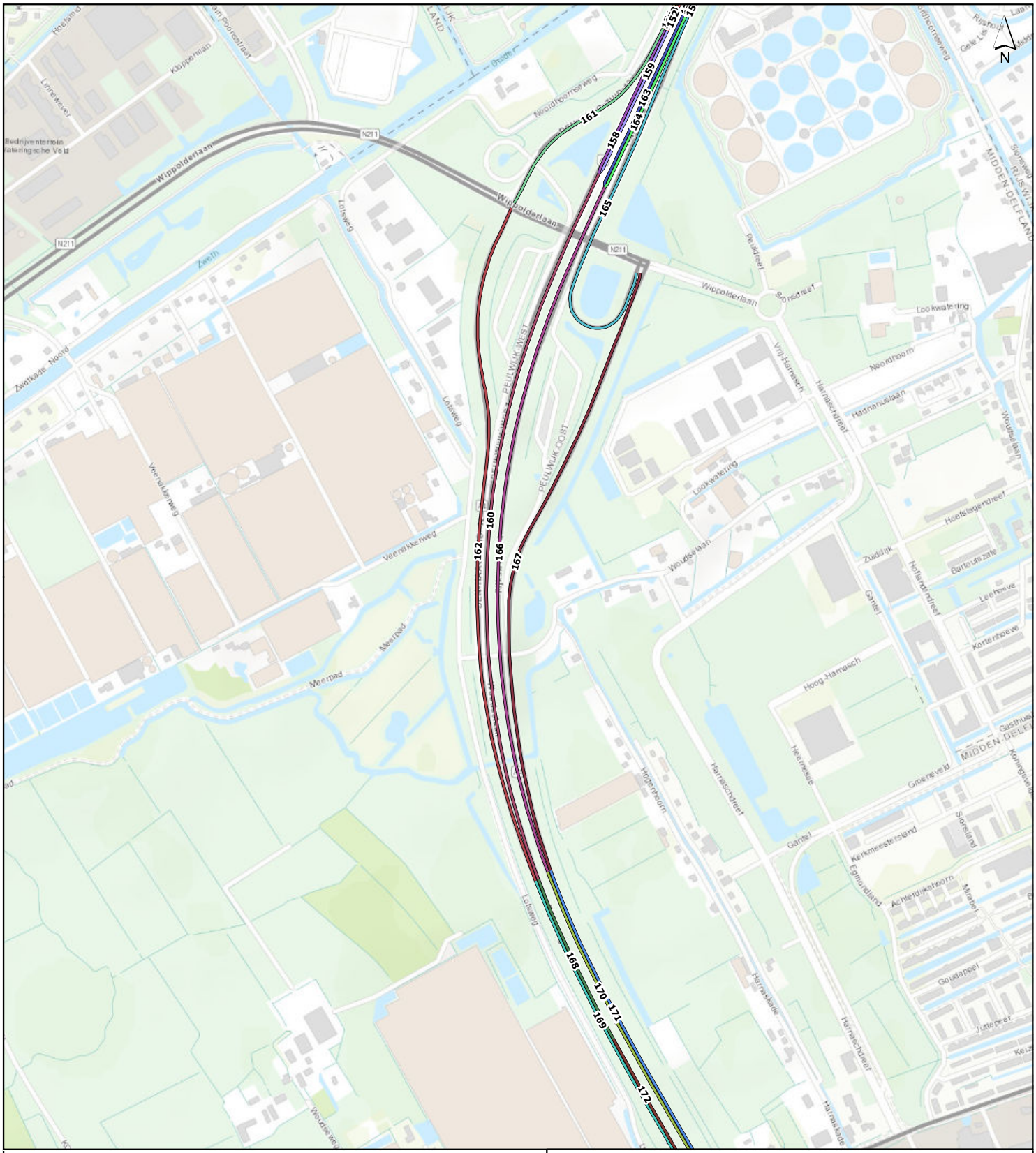

Legenda

Wegvakken (diverse kleuren)

Projectgrenzen

De verkeersintensiteiten horende bij deze wegvakken zijn opgenomen in bijlage A1

Akoestisch onderzoek A4 Haaglanden-N14

Kaartset horend bij Deelrapport Specifiek

Achtergrondkaart: Kadaster NL, 2019

Verkeersintensiteiten geluidregister
Ligging van de wegvakken

Locatie 12. Den Haag-Zuid

Kaartset A2 Kaartblad 7 van 10

0 100 200 400 Meter

Schaal 1:10.000

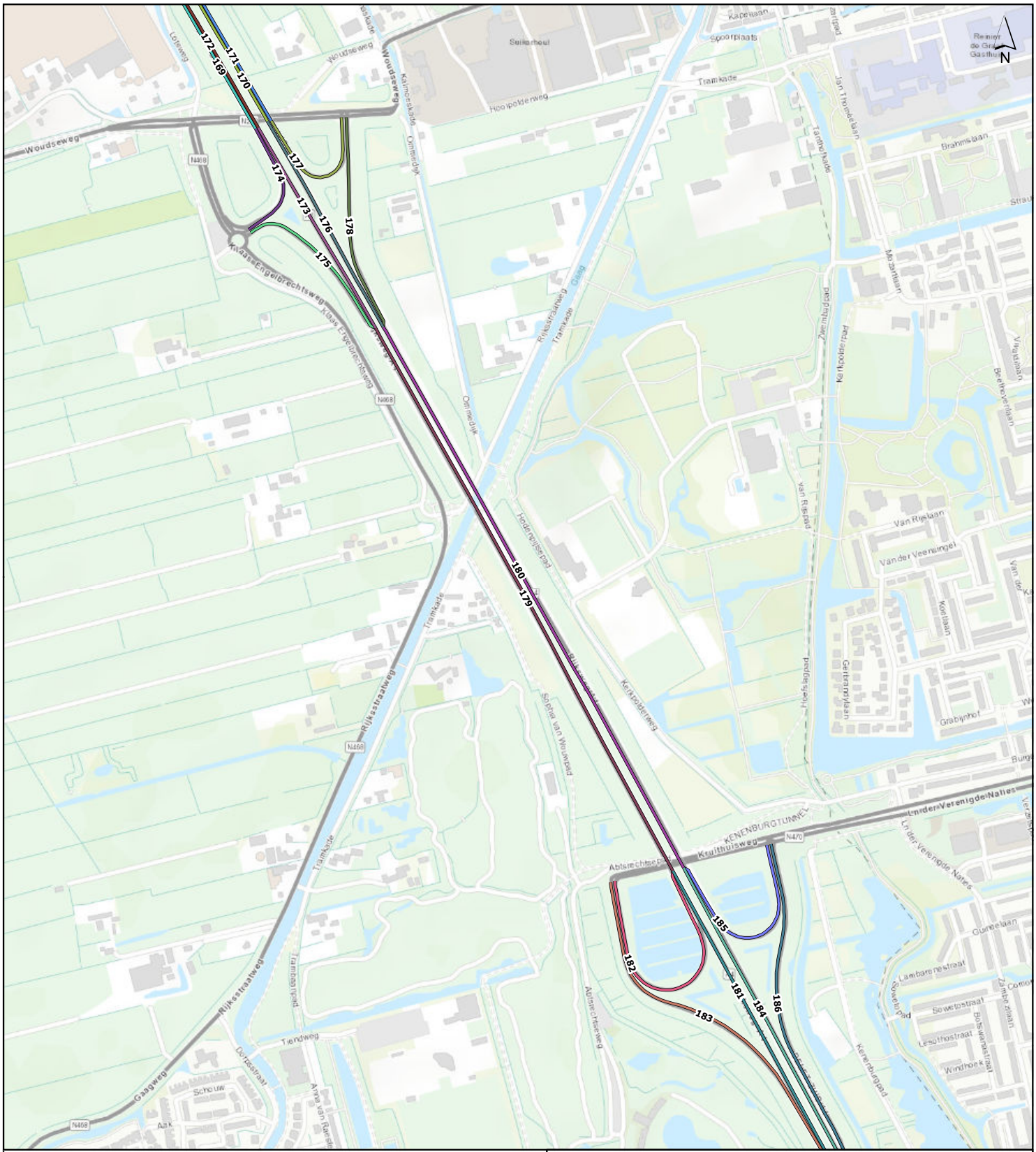

Legenda

- Wegvakken (diverse kleuren)
- Projectgrenzen

De verkeersintensiteiten horende bij deze wegvakken zijn opgenomen in bijlage A1

Akoestisch onderzoek A4 Haaglanden-N14
Kaartset horend bij Deelrapport Specifiek

Achtergrondkaart: Kadaster NL, 2019

Verkeersintensiteiten geluidregister
Ligging van de wegvakken

Locatie 13. Den Hoorn - 14. Delft

Kaartset A2 Kaartblad 8 van 10

0 100 200 400 Meter

Schaal 1:10.000

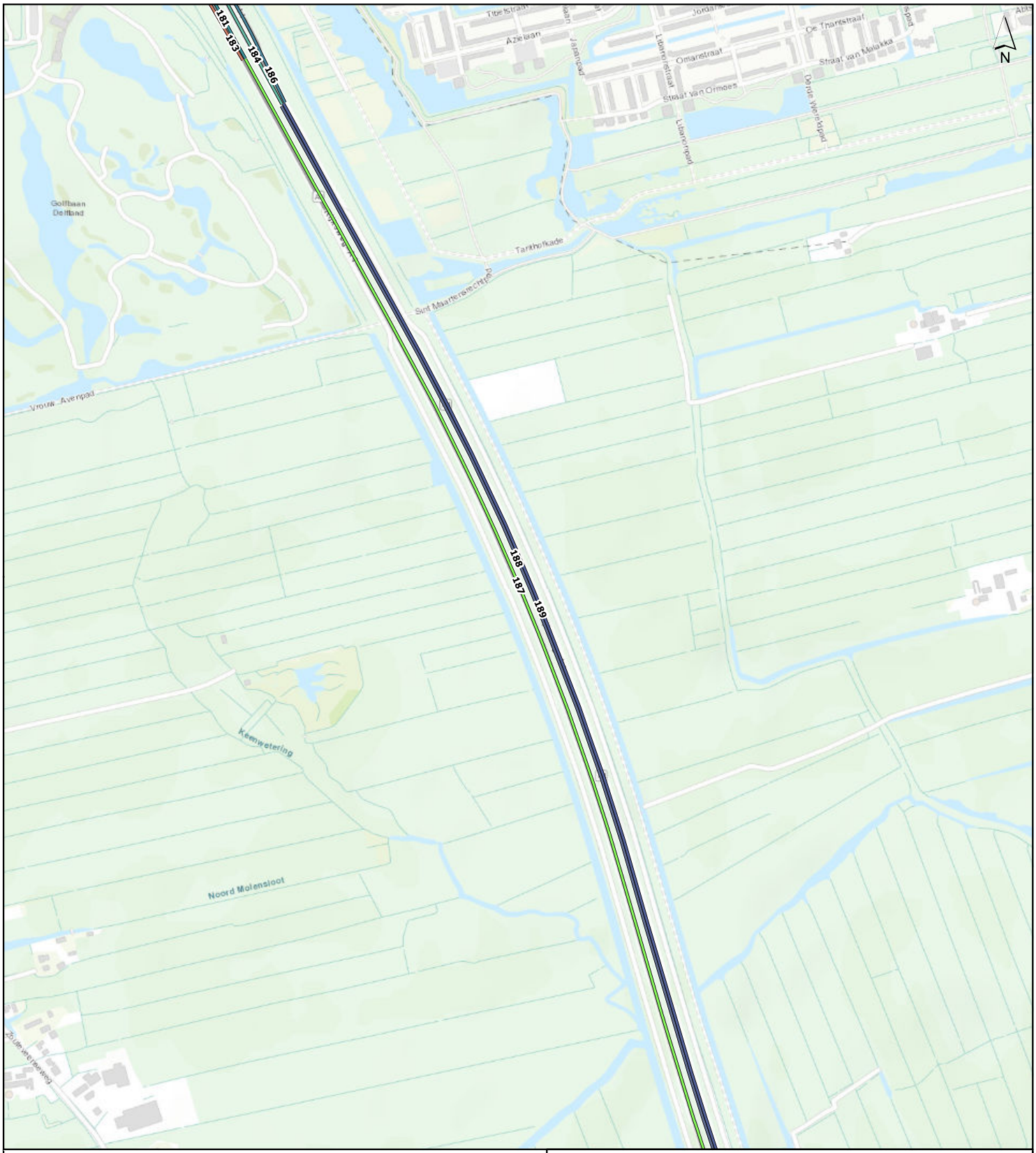

Legenda

Wegvakken (diverse kleuren)

Projectgrenzen

De verkeersintensiteiten horende bij deze wegvakken zijn opgenomen in bijlage A1

Akoestisch onderzoek A4 Haaglanden-N14

Kaartset horend bij Deelrapport Specifiek

Achtergrondkaart: Kadaster NL, 2019

Verkeersintensiteiten geluidregister
Ligging van de wegvakken

Locatie Verdiepte ligging ter hoogte van Schipluiden

Kaartset A2 Kaartblad 9 van 10

0 100 200 400 Meter

Schaal 1:10.000

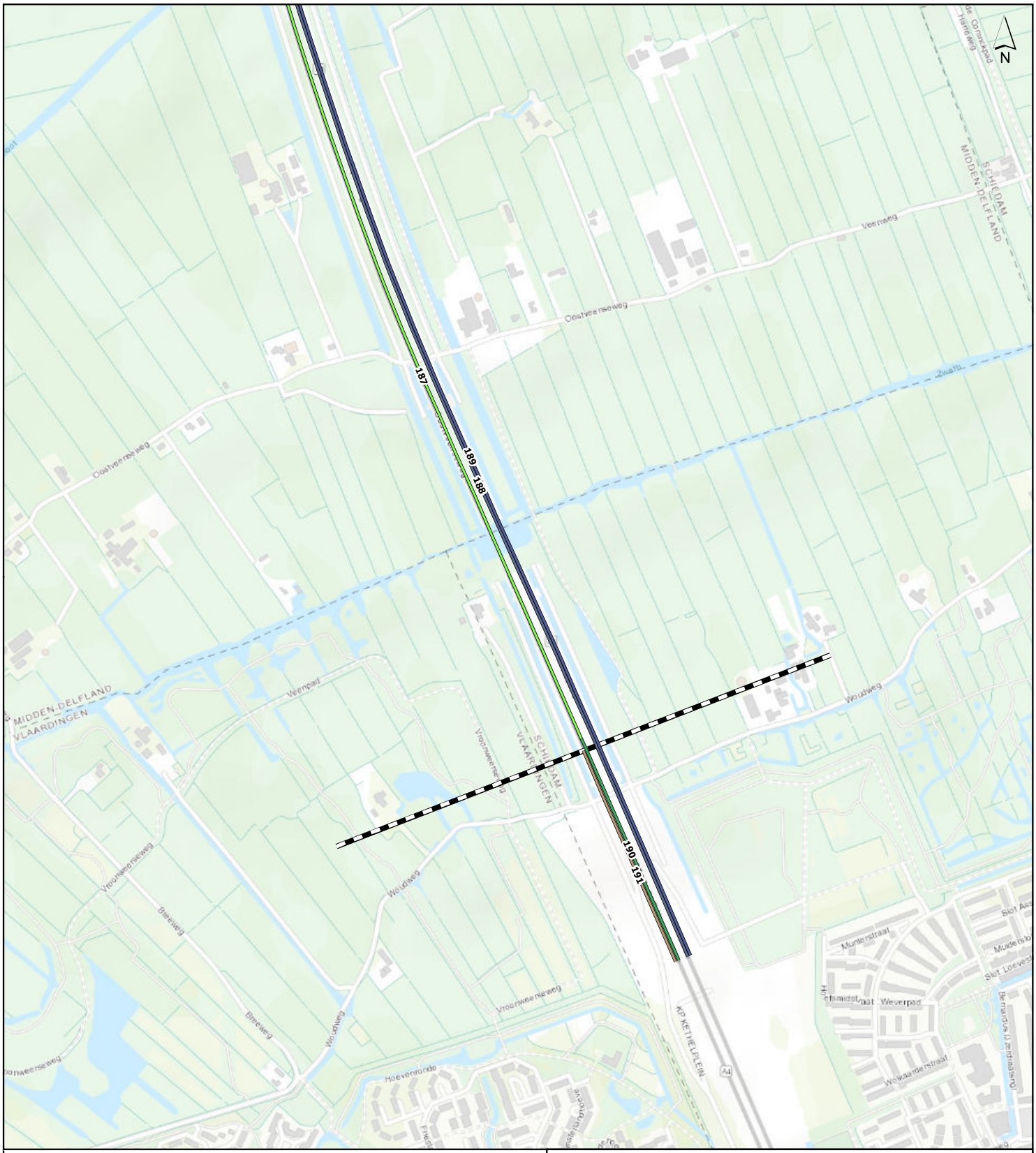

Legenda

- Wegvakken (diverse kleuren)
- Projectgrenzen

De verkeersintensiteiten horende bij deze wegvakken zijn opgenomen in bijlage A1

Akoestisch onderzoek A4 Haaglanden-N14
Kaartset horend bij Deelrapport Specifiek

Achtergrondkaart: Kadaster NL, 2019

Verkeersintensiteiten geluidregister
Ligging van de wegvakken

Locatie Verdiepte ligging ter hoogte van Het Zweth

Kaartset A2 Kaartblad 10 van 10

0 100 200 400 Meter

Schaal 1:10.000

	Dagperiode (07.00u - 19.00u)			Avondperiode (07.00u - 19.00u)			Nachtperiode (07.00u - 19.00u)		
ID	Licht	Middelzwaar	Zwaar	Licht	Middelzwaar	Zwaar	Licht	Middelzwaar	Zwaar
1	3357	142	155	2044	41	57	759	34	53
2	3336	150	152	1886	38	69	900	43	57
3	1052	24	22	497	7	11	152	4	5
4	1129	28	28	578	8	11	197	4	6
5	1359	23	23	646	6	8	217	3	5
6	1478	20	19	749	6	9	232	3	4
7	1136	22	22	568	6	9	192	3	5
8	1356	20	19	688	6	9	209	3	4
9	1572	25	25	759	7	9	241	3	5
10	1569	25	25	754	7	9	241	3	5
11	1508	22	20	756	6	9	233	4	4
12	3054	0	0	0	0	0	0	0	0
13	0	0	0	1064	0	0	522	0	0
14	3054	364	281	0	0	0	0	0	0
15	0	0	0	1064	63	67	522	77	86
16	0	0	0	1812	87	62	632	85	70
17	3023	383	232	0	0	0	0	0	0
18	0	0	0	1812	0	0	632	0	0
19	3023	0	0	0	0	0	0	0	0
20	1781	169	94	0	0	0	0	0	0
21	0	0	0	478	74	35	299	48	51
22	0	0	0	772	35	23	246	38	27
23	1657	112	54	0	0	0	0	0	0
24	1781	169	94	478	74	35	299	48	51
25	1569	58	21	787	12	8	225	17	9
26	1695	134	33	706	48	17	211	24	11
27	0	0	0	1471	59	43	530	56	48
28	2186	276	173	0	0	0	0	0	0
29	0	0	0	1471	0	0	530	0	0
30	2186	0	0	0	0	0	0	0	0
31	1657	112	54	772	35	23	246	38	27
32	2066	99	41	935	21	15	274	28	16
33	905	52	25	310	24	9	121	12	9
34	658	51	28	140	28	10	104	13	10
35	1940	74	38	962	15	16	304	21	18
36	674	29	12	282	8	5	85	10	6
37	1119	117	66	329	48	25	193	35	39
38	1116	52	25	379	24	9	146	12	10
39	2147	0	0	0	0	0	0	0	0
40	0	0	0	856	0	0	371	0	0
41	2147	223	189	0	0	0	0	0	0
42	0	0	0	856	19	40	371	41	48
43	1648	44	23	1116	8	14	349	19	16
44	933	44	26	261	10	8	71	7	7
45	1022	82	47	494	29	21	160	26	22
46	0	0	0	1252	25	18	451	23	20
47	1861	114	71	0	0	0	0	0	0
48	1706	125	62	713	36	26	232	23	21
49	1089	69	45	679	10	29	252	31	24
50	2144	272	182	1073	135	90	360	60	40
51	2144	0	0	1073	0	0	360	0	0
52	2325	0	0	1163	0	0	384	0	0
53	2325	198	132	1163	98	65	384	58	38
54	1665	83	44	709	31	18	287	26	28
55	560	35	24	280	18	11	94	8	5
56	1570	111	60	694	35	24	226	29	26
57	1089	69	45	0	0	0	0	0	0
58	0	0	0	679	10	29	252	31	24
59	1276	54	36	638	28	18	210	15	10
60	1146	97	50	521	33	25	169	22	18
61	1119	71	48	560	35	23	188	16	10
62	0	0	0	1593	36	26	564	33	28
63	2567	163	101	0	0	0	0	0	0
64	1861	114	71	1252	25	18	451	23	20
65	2326	84	78	0	0	0	0	0	0
66	0	0	0	1238	15	34	599	28	39
67	2703	343	228	1351	173	115	454	76	51
68	2703	0	0	1351	0	0	454	0	0

69	2964	0	0	1481	0	0	489	0	0
70	2964	252	168	1481	125	85	489	73	49
71	1023	38	32	484	9	8	144	12	13
72	546	73	26	221	26	17	81	17	12
73	1521	0	0	0	0	0	0	0	0
74	0	0	0	578	0	0	187	0	0
75	1521	214	167	0	0	0	0	0	0
76	0	0	0	578	8	16	187	26	20
77	1483	198	123	921	44	32	326	41	34
78	1483	0	0	921	0	0	326	0	0
79	1462	36	35	838	13	20	319	8	12
80	1612	233	156	806	118	78	272	49	33
81	2326	84	78	1238	15	34	599	28	39
82	1612	0	0	806	0	0	272	0	0
83	3125	150	146	1753	36	63	914	49	62
84	2183	109	73	1093	55	38	364	28	18
85	2668	113	76	1333	58	38	440	33	21
86	3239	138	92	1620	68	45	534	40	26
87	3066	71	70	1804	25	39	598	15	22
88	1028	21	22	556	7	11	188	4	5
89	2867	63	67	1786	24	37	646	13	23
90	1618	58	51	840	13	17	284	10	12
91	461	16	11	261	5	5	96	4	5
92	1001	21	24	577	8	15	224	4	7
93	482	16	14	251	4	5	85	3	3
94	1348	100	50	828	21	16	253	24	21
95	2038	50	48	1248	17	28	410	11	16
96	1867	42	43	1209	16	22	422	9	16
97	1768	56	41	950	15	16	305	15	17
98	1358	86	50	835	15	14	280	17	13
99	1990	125	67	1165	28	22	407	33	30
100	3274	139	93	2004	36	37	653	31	36
101	3396	136	97	2083	33	42	689	28	29
102	1121	64	54	547	14	19	256	16	16
103	1443	52	45	897	14	17	305	10	12
104	1918	84	89	1156	22	43	562	28	39
105	256	8	9	108	4	6	38	1	2
106	3098	139	150	1943	40	54	715	35	55
107	1849	103	64	1089	19	19	383	20	17
108	1659	73	87	1074	20	29	401	21	35
109	1232	56	53	686	16	20	217	10	13
110	3231	123	78	1941	62	55	616	31	37
111	1334	36	13	914	10	7	339	11	7
112	1636	100	61	966	18	16	321	19	15
113	204	2	3	120	1	2	45	1	1
114	4049	194	115	2300	45	41	753	50	49
115	546	33	18	232	3	1	28	2	2
116	1381	95	54	542	10	6	158	10	5
117	42	1	2	18	1	1	6	0	0
118	349	3	4	179	1	3	62	1	1
119	2208	92	60	1202	27	22	381	18	19
120	3129	154	108	1869	32	34	650	30	29
121	1915	128	73	767	14	8	190	12	7
122	1018	33	19	723	31	29	231	12	16
123	246	4	5	138	2	3	51	1	1
124	3038	160	93	1780	37	33	587	43	41
125	3660	128	87	2158	29	40	938	41	44
126	205	4	5	109	2	2	42	2	2
127	525	2	2	278	1	1	105	0	0
128	668	4	3	363	1	1	146	1	1
129	785	41	12	283	13	10	84	12	11
130	2477	2	1	0	0	0	0	0	0
131	0	0	0	1108	0	0	248	0	0
132	2145	171	98	1325	29	23	478	36	29
133	547	212	138	70	6	13	113	55	69
134	3499	143	87	1988	34	31	698	39	38
135	3621	146	107	2123	33	34	716	26	27
136	958	0	0	384	0	0	95	0	0
137	958	128	73	384	14	8	95	12	7
138	3165	201	116	2065	66	57	709	48	48

139	1933	0	0	1126	0	0	484	0	0
140	1933	131	92	1126	31	41	484	43	47
141	2648	144	102	1523	36	37	481	31	33
142	2820	181	121	1525	34	38	616	39	34
143	469	7	6	241	2	2	91	2	2
144	2546	160	112	1441	38	39	467	35	37
145	453	140	94	226	27	31	81	30	26
146	938	23	23	553	8	12	174	5	7
147	362	13	14	157	4	6	49	2	3
148	3298	115	125	2239	36	50	800	31	51
149	302	140	93	150	27	31	52	30	26
150	151	0	0	76	0	0	29	0	0
151	1045	21	19	598	6	8	219	4	6
152	3522	115	119	2141	33	60	909	36	51
153	683	11	12	406	3	5	152	2	5
154	1439	40	41	755	13	19	243	7	11
155	1292	154	107	757	34	39	252	32	30
156	741	8	6	447	2	2	136	1	2
157	2143	0	0	1147	0	0	515	0	0
158	2084	142	94	1287	34	32	404	32	34
159	858	139	88	491	26	27	180	30	25
160	559	28	31	263	10	16	88	5	8
161	172	12	9	83	4	3	38	2	2
162	490	22	24	258	7	11	92	4	7
163	2385	123	82	1506	31	29	473	28	30
164	279	11	10	144	4	4	51	2	2
165	1029	151	97	574	30	31	218	32	27
166	1410	29	28	849	8	12	317	6	10
167	1420	34	34	855	12	19	316	9	13
168	2755	151	97	1567	30	31	611	32	27
169	2833	150	100	1714	37	35	526	32	34
170	4688	143	147	2902	43	77	1155	42	60
171	4503	138	147	3030	43	60	1108	36	60
172	1295	38	26	825	11	9	257	9	10
173	1275	12	13	701	5	7	267	2	3
174	1889	129	89	1116	33	33	372	30	32
175	1793	161	106	964	30	32	405	36	30
176	1275	11	12	728	5	8	248	2	3
177	1455	34	21	901	9	8	313	6	5
178	3414	131	140	2287	37	52	848	35	58
179	4341	161	164	2589	45	80	1057	46	66
180	544	4	4	313	1	2	129	1	2
181	604	20	19	398	5	7	119	4	6
182	681	7	8	365	2	4	163	2	3
183	1416	307	290	933	70	101	279	67	91
184	1416	0	0	933	0	0	279	0	0
185	1500	297	332	822	52	104	353	62	91
186	1500	0	0	822	0	0	353	0	0
187	566	16	18	310	3	6	133	3	5
188	1357	128	121	894	29	42	267	28	38
189	1040	199	188	685	45	65	205	43	58
190	1040	0	0	685	0	0	205	0	0
191	1500	297	332	822	52	103	353	62	91
192	2246	0	0	0	0	0	0	0	0
193	0	0	0	966	0	0	230	0	0
194	2246	322	219	0	0	0	0	0	0
195	0	0	0	966	25	29	230	32	20
196	1062	27	17	0	0	0	0	0	0
197	0	0	0	480	4	3	177	6	3
198	3917	134	143	2533	38	53	955	35	58
199	0	0	0	1329	36	31	436	27	27
200	2324	152	95	0	0	0	0	0	0
201	4483	150	153	2781	44	79	1117	44	63
202	1865	169	106	0	0	0	0	0	0
203	0	0	0	844	26	21	311	37	17
204	1865	0	0	0	0	0	0	0	0
205	0	0	0	844	0	0	311	0	0
206	0	0	0	1152	42	20	423	35	22
207	1757	141	84	0	0	0	0	0	0
208	0	0	0	1152	0	0	423	0	0

209	1757	0	0	0	0	0	0	0	0
210	2324	152	95	1329	36	31	436	27	27
211	1615	0	0	0	0	0	0	0	0
212	0	0	0	713	0	0	359	0	0
213	1615	184	113	0	0	0	0	0	0
214	0	0	0	713	37	25	359	55	22
215	7	0	0	3	0	0	1	0	0
216	2317	152	95	1325	36	31	435	27	27
217	2286	155	97	1034	23	19	381	34	15
218	209	14	9	95	2	2	35	3	1
219	1058	5	6	585	2	4	202	1	1
220	816	10	9	424	3	5	182	2	3
221	3724	149	161	2562	42	58	967	41	69
222	3905	161	164	2406	45	82	1035	48	69
223	427	2	2	254	1	1	113	1	1
224	524	3	3	328	1	1	108	1	1
225	1757	0	0	1152	0	0	423	0	0
226	1757	141	84	1152	42	20	423	35	22
227	1615	0	0	713	0	0	359	0	0
228	1615	184	113	713	37	25	359	55	22
229	767	52	34	489	16	16	157	10	7
230	816	73	47	467	18	17	145	16	11
231	837	71	26	415	18	6	172	11	4
232	667	38	23	321	8	6	146	11	5
233	1758	0	0	1188	0	0	408	0	0
234	1758	143	99	1188	43	27	408	40	27
235	1633	177	142	828	45	42	404	49	31
236	1633	0	0	828	0	0	404	0	0
237	408	9	23	236	2	7	86	2	6
238	475	14	18	219	2	7	69	2	4
239	1994	0	0	1305	0	0	445	0	0
240	1994	156	118	1305	44	34	445	41	31
241	1837	183	168	947	46	49	447	50	38
242	1837	0	0	947	0	0	447	0	0
243	356	20	31	161	5	12	40	4	6
244	390	31	23	255	9	7	87	8	6
245	461	27	17	240	4	4	74	4	5
246	1784	0	0	1144	0	0	402	0	0
247	1784	130	87	1144	38	21	402	37	25
248	473	32	24	220	8	8	104	5	6
249	1656	165	134	871	42	35	439	48	31
250	1656	0	0	871	0	0	439	0	0
251	2012	0	0	1268	0	0	441	0	0
252	2012	154	103	1268	43	25	441	42	30
253	1893	195	158	981	49	42	491	55	37
254	1893	0	0	981	0	0	491	0	0
255	4023	154	103	2535	43	25	882	42	30
256	2706	98	74	1743	23	20	630	27	22
257	1311	54	30	794	18	6	256	15	9

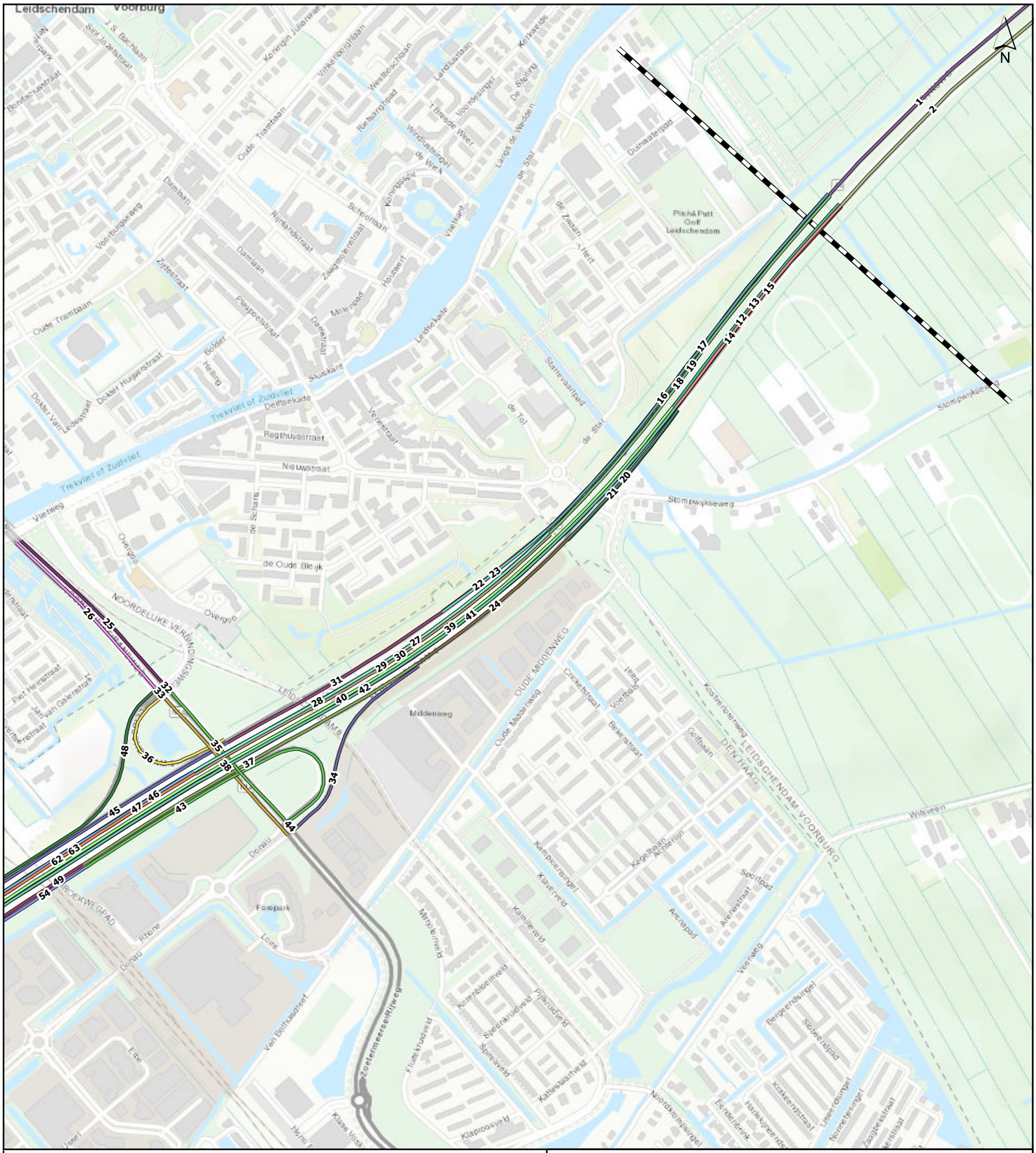

Legenda

Wegvakken (diverse kleuren)

Projectgrenzen

De verkeersintensiteiten horende bij deze wegvakken zijn opgenomen in bijlage A3

Akoestisch onderzoek A4 Haaglanden-N14

Kaartset horend bij Deelrapport Specifiek

Achtergrondkaart: Kadaster NL, 2019

Verkeersintensiteiten 2038
Ligging van de wegvakken

Locatie 8. Leidschendam

Kaartset A4 Kaartblad 1 van 10

0 100 200 400 Meter

Schaal 1:10.000

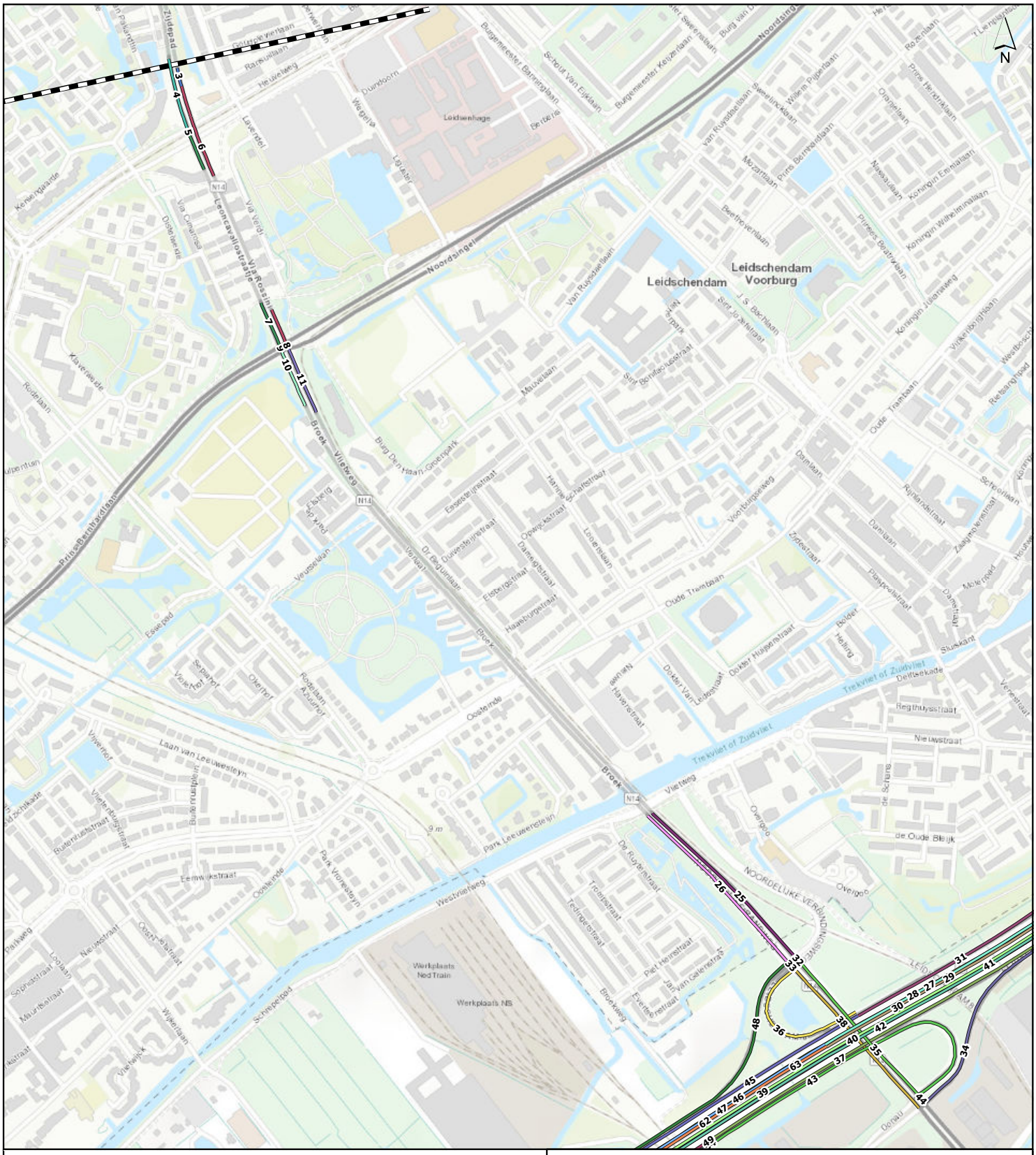

Legenda

- Wegvakken (diverse kleuren)
- Projectgrenzen

De verkeersintensiteiten horende bij deze wegvakken zijn opgenomen in bijlage A3

Akoestisch onderzoek A4 Haaglanden-N14
Kaartset horend bij Deelrapport Specifiek

Achtergrondkaart: Kadaster NL, 2019

Verkeersintensiteiten 2038
Ligging van de wegvakken

Locatie N14

Kaartset A4 Kaartblad 2 van 10

0 100 200 400 Meter

Schaal 1:10.000

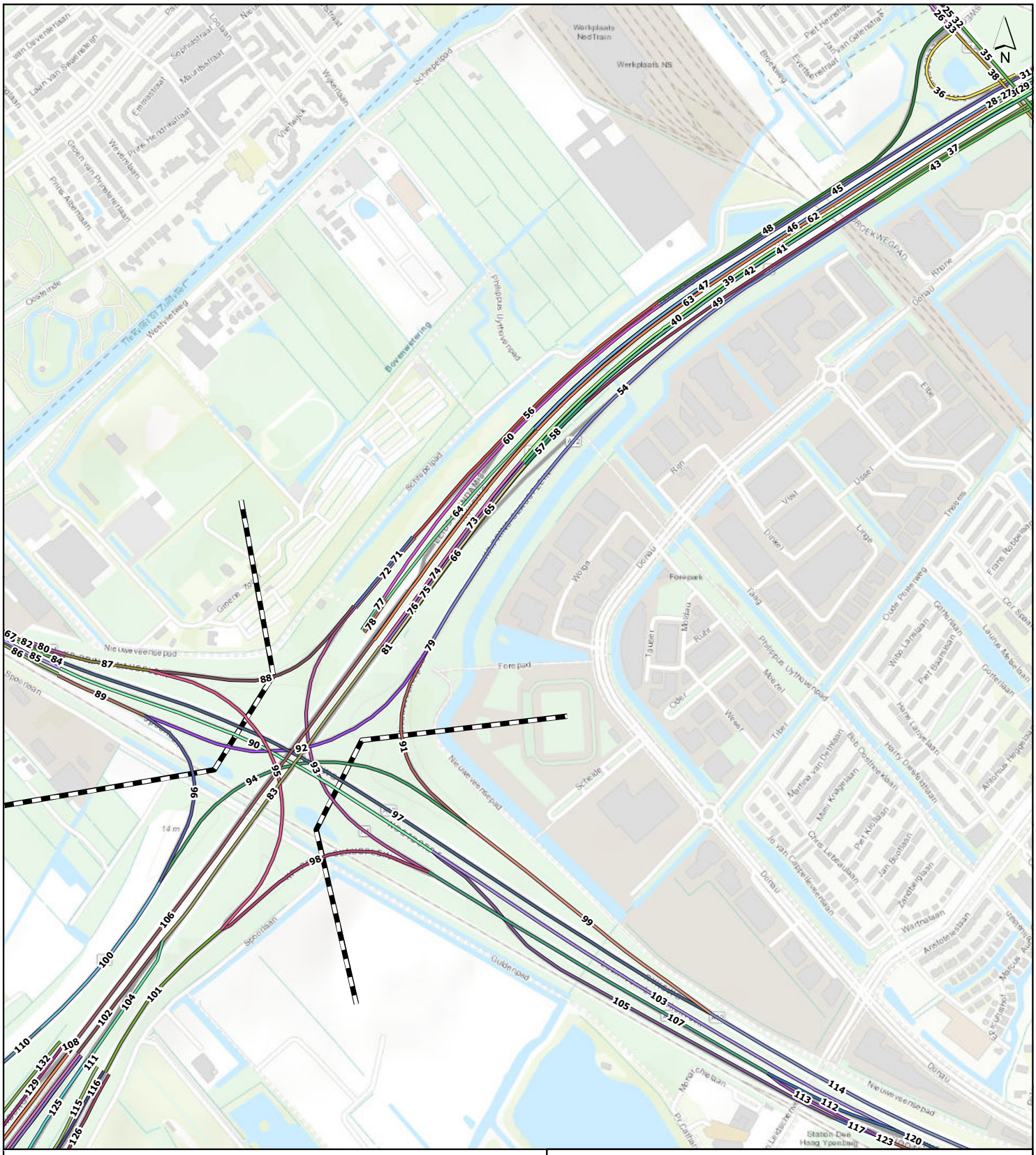

Legenda

- Wegvakken (diverse kleuren)
- Projectgrenzen

De verkeersintensiteiten horende bij deze wegvakken zijn opgenomen in bijlage A3

Akoestisch onderzoek A4 Haaglanden-N14
Kaartset horend bij Deelrapport Specifiek

Achtergrondkaart: Kadaster NL, 2019

Verkeersintensiteiten 2038
Ligging van de wegvakken

Locatie 8. Leidschendam - Kp. Prins Clausplein

Kaartset A4 Kaartblad 3 van 10

0 100 200 400 Meter

Schaal 1:10.000



Legenda

- Wegvakken (diverse kleuren)
- Projectgrenzen

De verkeersintensiteiten horende bij deze wegvakken zijn opgenomen in bijlage A3

Akoestisch onderzoek A4 Haaglanden-N14
Kaartset horend bij Deelrapport Specifiek

Achtergrondkaart: Kadaster NL, 2019

Verkeersintensiteiten 2038
Ligging van de wegvakken

Locatie Kp. Prins Clausplein - Kp. Ypenburg

Kaartset A4 Kaartblad 4 van 10

0 100 200 400 Meter

Schaal 1:10.000



Legenda

- Wegvakken (diverse kleuren)
- Projectgrenzen

De verkeersintensiteiten horende bij deze wegvakken zijn opgenomen in bijlage A3

Akoestisch onderzoek A4 Haaglanden-N14
Kaartset horend bij Deelrapport Specifiek

Achtergrondkaart: Kadaster NL, 2019

Verkeersintensiteiten 2038
Ligging van de wegvakken

Locatie Kp. Ypenburg - 11. Rijswijk

Kaartset A4 Kaartblad 5 van 10

0 100 200 400 Meter

Schaal 1:10.000

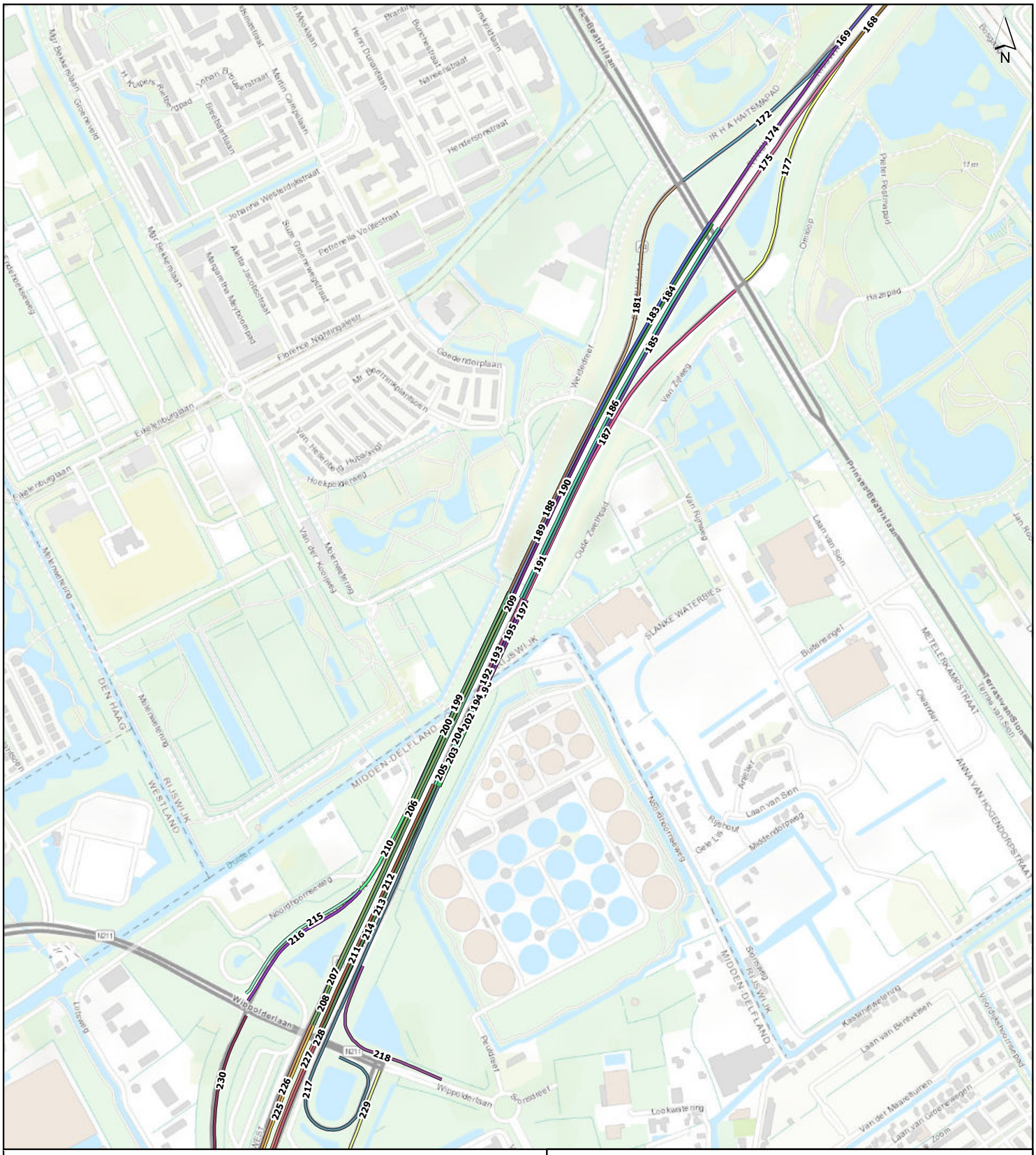

Legenda

- Wegvakken (diverse kleuren)
- Projectgrenzen

De verkeersintensiteiten horende bij deze wegvakken zijn opgenomen in bijlage A3

Akoestisch onderzoek A4 Haaglanden-N14
Kaartset horend bij Deelrapport Specifiek

Achtergrondkaart: Kadaster NL, 2019

Verkeersintensiteiten 2038
Ligging van de wegvakken

Locatie 11. Rijswijk - 12. Den Haag-Zuid

Kaartset A4 Kaartblad 6 van 10

0 100 200 400 Meter

Schaal 1:10.000

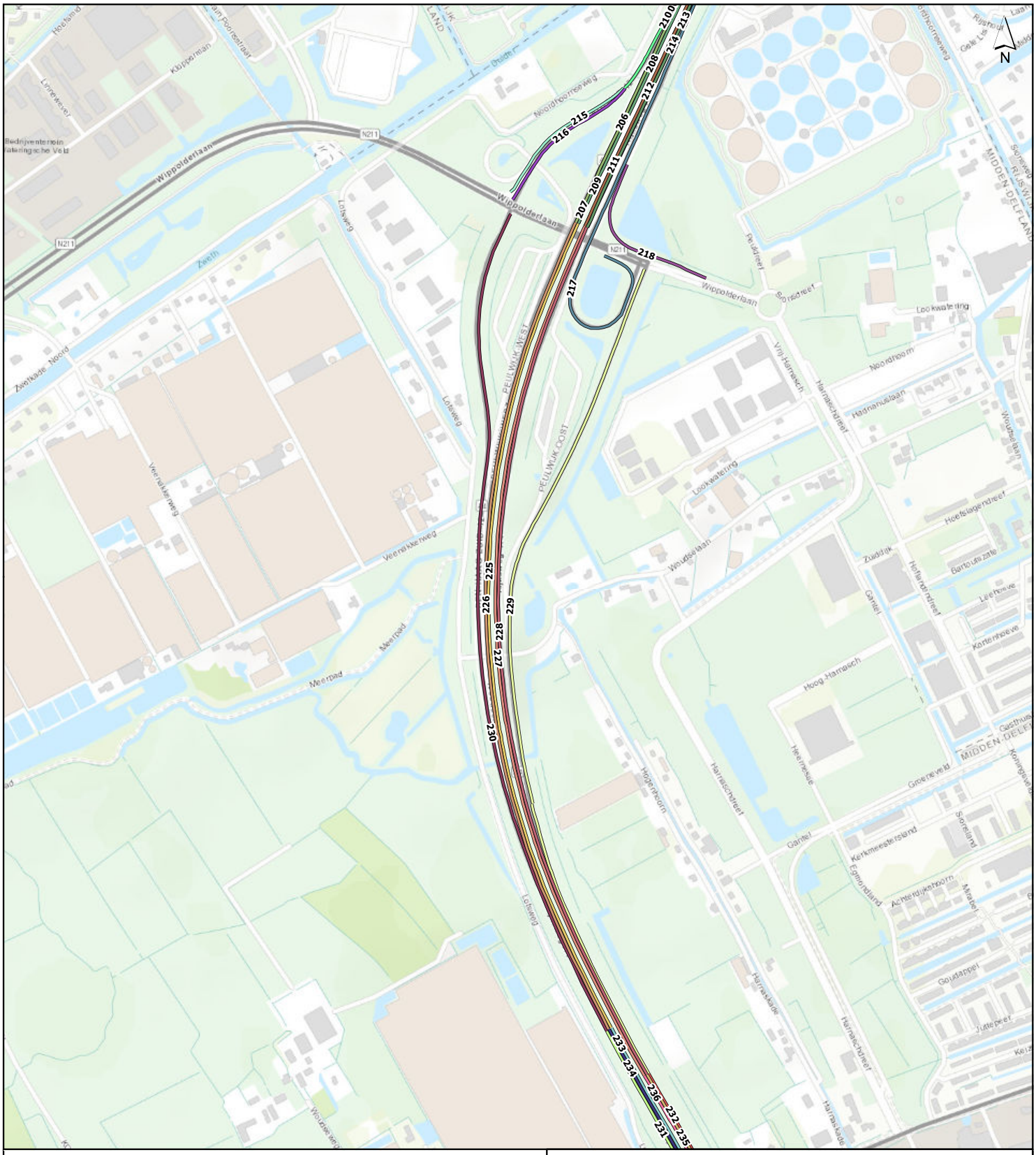

Legenda

Wegvakken (diverse kleuren)

Projectgrenzen

De verkeersintensiteiten horende bij deze wegvakken zijn opgenomen in bijlage A3

Akoestisch onderzoek A4 Haaglanden-N14

Kaartset horend bij Deelrapport Specifiek

Achtergrondkaart: Kadaster NL, 2019

Verkeersintensiteiten 2038
Ligging van de wegvakken

Locatie 12. Den Haag-Zuid

Kaartset A4 Kaartblad 7 van 10

0 100 200 400 Meter

Schaal 1:10.000

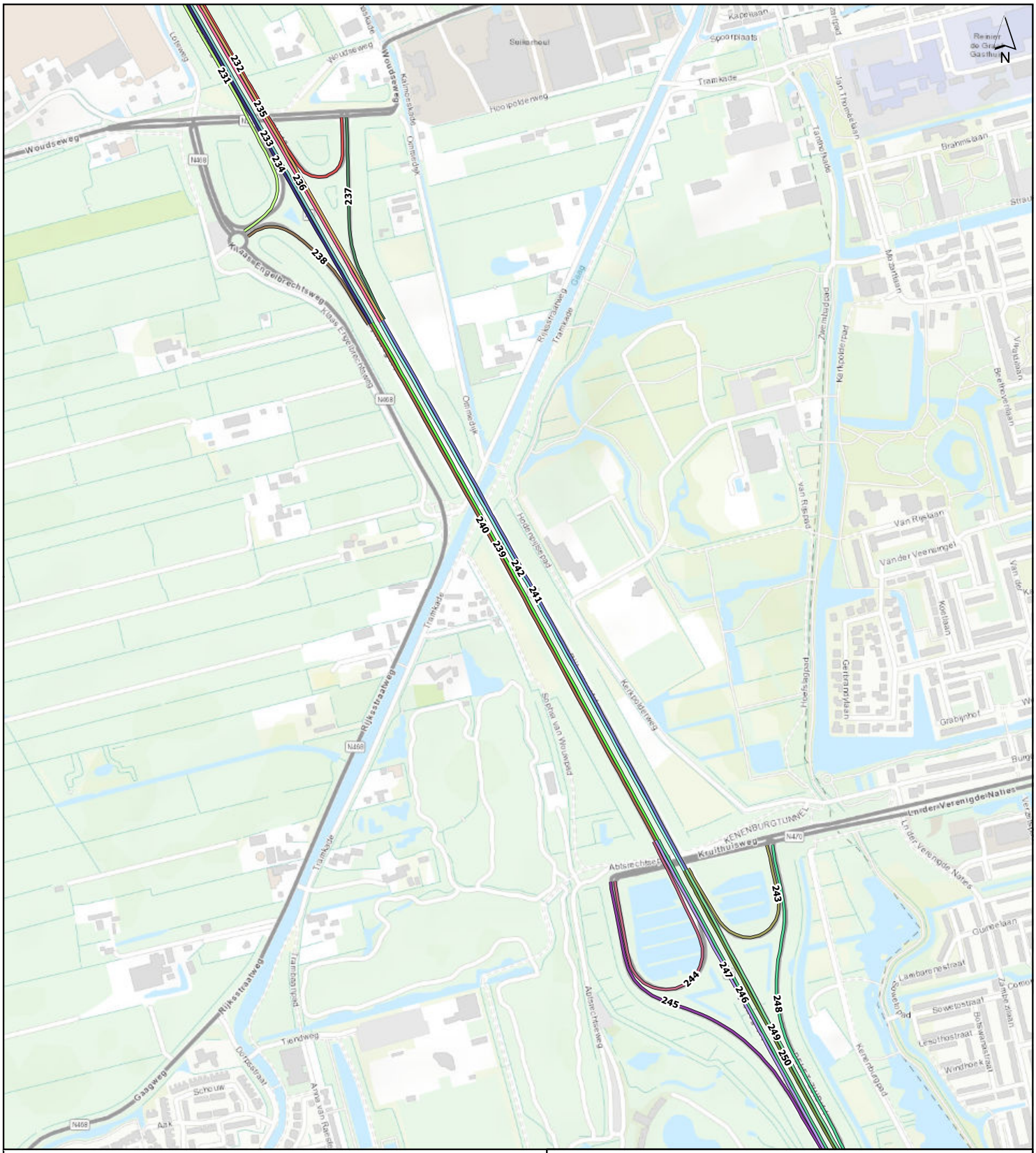

Legenda

- Wegvakken (diverse kleuren)
- Projectgrenzen

De verkeersintensiteiten horende bij deze wegvakken zijn opgenomen in bijlage A3

Akoestisch onderzoek A4 Haaglanden-N14
Kaartset horend bij Deelrapport Specifiek

Achtergrondkaart: Kadaster NL, 2019

Verkeersintensiteiten 2038
Ligging van de wegvakken

Locatie 13. Den Hoorn - 14. Delft

Kaartset A4 Kaartblad 8 van 10

0 100 200 400 Meter

Schaal 1:10.000

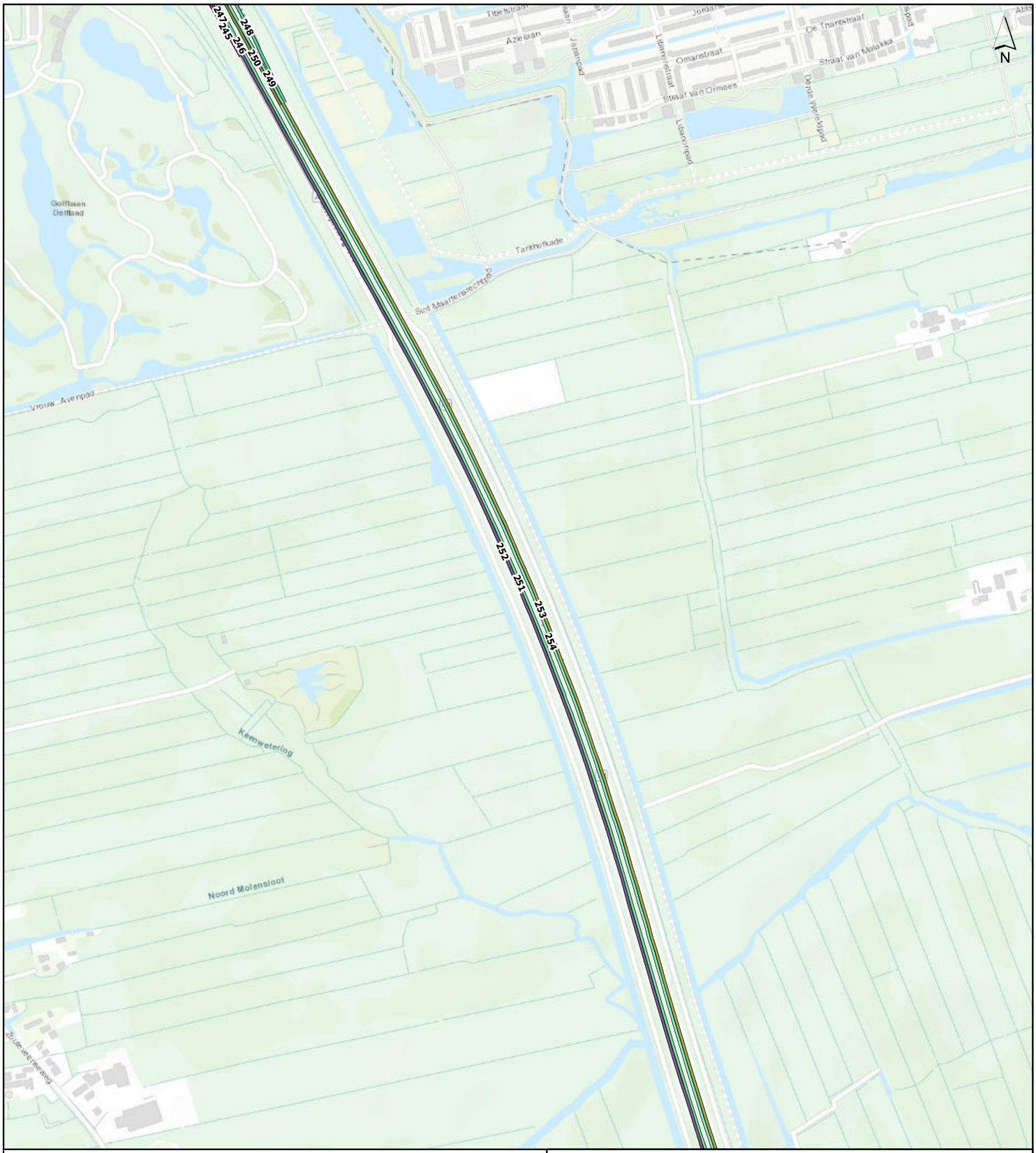

Legenda

Wegvakken (diverse kleuren)

Projectgrenzen

De verkeersintensiteiten horende bij deze wegvakken zijn opgenomen in bijlage A3

Akoestisch onderzoek A4 Haaglanden-N14

Kaartset horend bij Deelrapport Specifiek

Achtergrondkaart: Kadaster NL, 2019

Verkeersintensiteiten 2038
Ligging van de wegvakken

Locatie Verdiepte ligging ter hoogte van Schipluiden

Kaartset A4 Kaartblad 9 van 10

0 100 200 400 Meter

Schaal 1:10.000

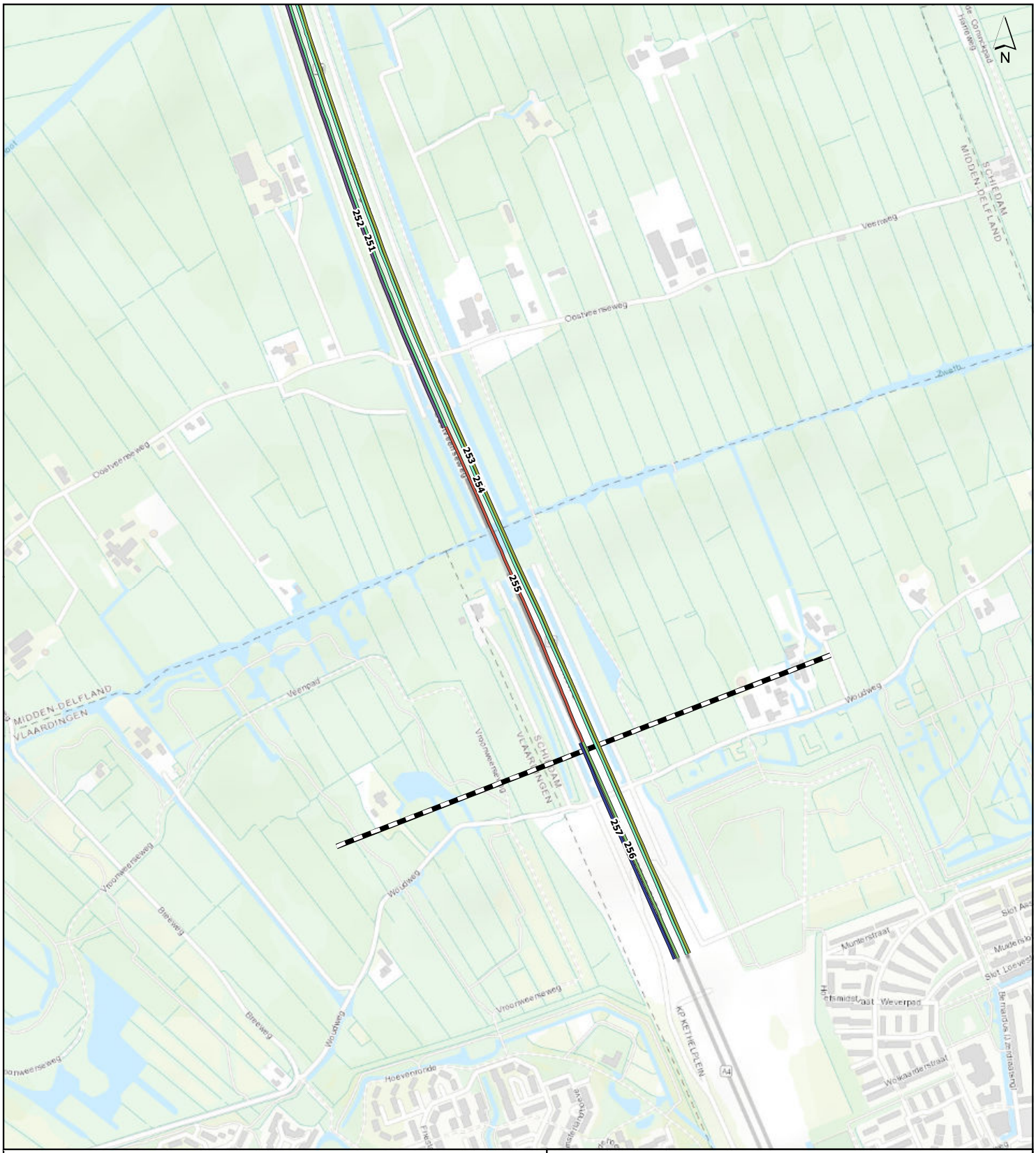

Legenda

Wegvakken (diverse kleuren)

Projectgrenzen

De verkeersintensiteiten horende bij deze wegvakken zijn opgenomen in bijlage A3

Akoestisch onderzoek A4 Haaglanden-N14

Kaartset horend bij Deelrapport Specifiek

Achtergrondkaart: Kadaster NL, 2019

Verkeersintensiteiten 2038
Ligging van de wegvakken

Locatie Verdiepte ligging ter hoogte van Het Zweth

Kaartset A4 Kaartblad 10 van 10

0 100 200 400 Meter

Schaal 1:10.000

Bijlage B Basisberekeningen geluidbelastingen op geluidsgevoelige objecten

Inleiding
De tabellen in deze bijlage bevatten de resultaten van de basisberekeningen voor de situatie met volledig benut geluidproductieplafond en de toekomstige situatie met het project voor woningen en andere geluidsgevoelige objecten en -terreinen binnen de onderzoeksgebieden van de rijksweg A4. Aan de hand van de toekomstige geluidbelasting na realisatie van het project, maar zonder (nieuwe) geluidmaatregelen, en de toetsingswaarde van de geluidbelasting voor het betrokken object, is in deze tabellen per geluidsgevoelig object de toetsing uitgevoerd. Onderscheid is gemaakt tussen:
- de geluidbelasting met volledig benut geluidproductieplafond (Lden,gpp);
- de streefwaarden in geval er sprake is van saneringsobjecten langs de te wijzigen weg.

In de kolom "Bestemming" is een code voor het type bestemming opgenomen, bijvoorbeeld 'woning' of 'school'. In Tabel 83 is de betekenis van deze codes te vinden.

Ten slotte zijn in deze tabellen de toekomstige geluidbelastingen na het treffen van de geadviseerde maatregelen uit hoofdstuk 10 opgenomen. Bij deze eindvariant-resultaten is het gezamenlijke effect van alle geadviseerde maatregelen beschouwd. De resultaten kan op een rekenpunt beperkt afwijken van de resultaten bij de berekende maatregelvarianten.

Tabel 83 Bestemmingstypen geluidsgevoelige objecten

Code bestemmingstype	Omschrijving bestemming
1	Woning (regulier)
2	Woning (flat, balkon ≤ 4 m²)
3	Woning (vrijstaand)
4	Woning (villa)
5	Flatgebouw
6	Woonwagenterrein
7	Bejaardenhuis
8	Kindertehuis
9	Ziekenhuis
10	Terrein bij gezondheidszorggebouwen
11	Overige gezondheidszorg
12	Medisch kleuterdagverblijf
13	Verpleegtehuis
14	School (basisonderwijs)
15	School (voortgezet onderwijs)
16	School (hoger beroepsonderwijs)
17	Universiteitsgebouwen
18	Geprojecteerde geluidsgevoelige bestemming
19	Natuurgebied geluidsgevoelig
20	Woning(flat, balkon > 4 m²)
21	Ligplaats Woonboot

OTB A4 Haaglanden - N14

In deze bijlage zijn enkel voor bestemmingen in het onderzoeksgebied de volledige gegevens weergegeven. In deze bijlage zijn aanvullend voor bestemmingen buiten het onderzoeksgebied welke wel meedoen in de maatregelafweging, de voor de maatregelafweging relevante gegevens weergegeven.

Toelichting op de kolommen:
- Kolom Sanering: "A" zijn de woningen en andere geluidsgevoelige objecten die op grond van artikel 88 van de Wet geluidhinder, zoals dat luidde voor 1 januari 2007, of artikel 4.17 van het Besluit geluidhinder bij de Minister van IM zijn gemeld, voor zover deze nog niet zijn gesaneerd, en de geluidsbelasting bij volledige benutting van de geluidproductieplafonds hoger is dan de maximale waarde, "B" zijn woningen en in een bestemmingsplan opgenomen ligplaatsen voor woonschepen en standplaatsen voor woonwagens, waarvan de geluidsbelasting bij volledige benutting van de geluidproductieplafonds hoger is de maximale waarde en "C" zijn de woningen alsmede in een bestemmingsplan opgenomen ligplaatsen voor woonschepen en standplaatsen voor woonwagens, waarvan de geluidsbelasting vanwege delen van (spoor)wegen zoals genoemd in bijlage 4 van het Besluit geluid milieubeheer bij volledige benutting van de geluidproductieplafonds hoger is de maximale waarde min 10 dB.
- Kolom Effect van het project: Het verschil tussen de Toekomstige situatie zonder nieuwe maatregelen en de toets- of streefwaarde.
- Kolom Benodigde reductie: De geluidreductie die nodig is om een overschrijding van de toets- of streefwaarde te voorkomen. Dit is gebaseerd op de afgeronde waarde van de toets- of streefwaarde én de Toekomstige situatie zonder nieuwe maatregelen.
- Kolom Geluidsbelasting standaard akoestische situatie: De toekomstige geluidsbelasting zonder maatregelen met de akoestische kwaliteit volgens artikel 1 van het Besluit geluid milieubeheer (zonder geluidsschermen/-wallen en doorgaans met een wegdek van zeer open asfalt beton).
- Kolom Geluidreductie door geadviseerde maatregelen: Geluidreductie voor de eindvariant met geadviseerde maatregelen ten opzichte van de Toekomstige situatie zonder nieuwe maatregelen. Bij een negatief getal is de toekomstige waarde lager dan de geluidsbelasting in de Toekomstige situatie zonder nieuwe maatregelen. Bij een positief getal is de toekomstige waarde hoger.

Gemeente Leidschendam-Voorburg

Adres en postcode		ID Rekenmodel	Waarneemhoogte [m]	Bestemming	Geluidsbelasting bij huidig GPP [dB]	Toekomst zonder nieuwe maatregelen [dB]	Sanering (AWBWC)	Toets- of streefwaarde [dB]	Effect van het project	Benodigde reductie [dB]	Geluidsbelasting standaard akoestische situatie [dB]	Geluidreductie door geadviseerde maatregelen [dB]	Toekomst met geadviseerde maatregel(en) [dB]	Overschrijding toets of streefwaarde/ (X=ja, leeg vak=nee)
Abdijland 13	2264HV	27035	10.5	1	50						51	-0.79	50	
Abdijland 15	2264HV	27035	10.5	1	50						51	-0.79	50	
Abdijland 17	2264HV	27035	10.5	1	50						51	-0.79	50	
Abdijland 19	2264HV	27035	10.5	1	50						51	-0.79	50	
Abdijland 21	2264HV	27035	10.5	1	50						51	-0.79	50	
Abdijland 23	2264HV	27035	10.5	1	50						51	-0.79	50	
Abdijland 37	2264HV	27234	10.5	1	51						51	-0.63	51	

Gemeente Leidschendam-Voorburg

Adres en postcode		ID Rekenmodel	Waarneemhoogte [m]	Bestemming	Geluidsbelasting bij huidig GPP [dB]	Toekomst zonder nieuwe maatregelen [dB]	Sanering (AWBWC)	Toets- of streefwaarde [dB]	Effect van het project	Benodigde reductie [dB]	Geluidsbelasting standaard akoestische situatie [dB]	& Geluidsreductie door geadviseerde maatregelen [dB]	Toekomst met geadviseerde maatregel(en) [dB]	Overschrijding toets of streefwaarde/ (X=ja, leeg vak=nee)
Abdijland 39	2264HV	27234	10.5	1	51						51	-0.63	51	
Abdijland 41	2264HV	27234	10.5	1	51						51	-0.63	51	
Abdijland 43	2264HV	27234	10.5	1	51						51	-0.63	51	
Abdijland 45	2264HV	27234	10.5	1	51						51	-0.63	51	
Abdijland 47	2264HV	27234	10.5	1	51						51	-0.63	51	
Abdijland 49	2264HV	27338	7.5	1	49						50	-0.57	49	
Abdijland 51	2264HV	27338	7.5	1	49						50	-0.57	49	
Abdijland 53	2264HV	27338	7.5	1	49						50	-0.57	49	
Abdijland 55	2264HV	27338	7.5	1	49						50	-0.57	49	
Abdijland 57	2264HV	27338	7.5	1	49						50	-0.57	49	
Abdijland 59	2264HV	27338	7.5	1	49						50	-0.57	49	
Abdijland 61	2264HV	27257	10.5	1	51						51	-0.64	51	
Abdijland 61	2264HV	27338	10.5	1	51						51	-0.61	51	
Abdijland 63	2264HV	27257	10.5	1	51						51	-0.64	51	
Abdijland 63	2264HV	27338	10.5	1	51						51	-0.61	51	
Abdijland 65	2264HV	27257	10.5	1	51						51	-0.64	51	
Abdijland 65	2264HV	27338	10.5	1	51						51	-0.61	51	
Abdijland 67	2264HV	27257	10.5	1	51						51	-0.64	51	
Abdijland 67	2264HV	27338	10.5	1	51						51	-0.61	51	
Abdijland 69	2264HV	27338	10.5	1	51						51	-0.61	51	
Abdijland 69	2264HV	27257	10.5	1	51						51	-0.64	51	
Abdijland 71	2264HV	27338	10.5	1	51						51	-0.61	51	
Abdijland 71	2264HV	27257	10.5	1	51						51	-0.64	51	
Achterom 1	2266BE	23365	4.5	1	53	56		53	2.90	2.05	56	-3.25	52	
Achterom 3	2266BE	23305	4.5	1	53	57		53	3.55	3.30	57	-3.30	53	
Achterom 5	2266BE	23302	4.5	1	54	57		54	3.66	2.89	57	-3.56	54	
Achterom 7	2266BE	23298	4.5	1	54	58		54	3.78	3.45	58	-3.82	54	
Ambachtsstraat 2	2266AK	22159	7.5	1	56	59		56	3.55	2.69	59	-3.70	55	
Ambachtsstraat 4	2266AK	22196	7.5	1	55	59		55	3.67	3.63	59	-3.78	55	
Ambachtsstraat 6	2266AK	22232	7.5	1	55	59		55	3.85	3.31	59	-3.97	55	

Gemeente Leidschendam-Voorburg

Adres en postcode		ID Rekenmodel	Waarneemhoogte [m]	Bestemming	Geluidsbelasting bij huidig GPP [dB]	Toekomst zonder nieuwe maatregelen [dB]	Sanering (AWBWC)	Toets- of streefwaarde [dB]	Effect van het project	Benodigde reductie [dB]	Geluidsbelasting standaard akoestische situatie [dB]	& luidsreductie door geadviseerde maatregelen [dB]	Toekomst met geadvi-seerde maatregel(en) [dB]	Overschrijding toets of streef-waarde/ (X=ja, leeg vak=nee)
Ambachtsstraat 8	2266AK	22259	7.5	1	55	59		55	3.94	3.02	59	-3.95	55	
Ambachtsstraat 10	2266AK	22285	7.5	1	55	58		55	3.69	2.89	58	-3.75	55	
Ambachtsstraat 12	2266AK	22310	7.5	1	54	58		54	3.65	3.53	58	-3.73	54	
Ambachtsstraat 13	2266AK	22396	4.5	1	48	51		50	1.02	0.52	51	-2.42	49	
Ambachtsstraat 14	2266AK	22335	7.5	1	53	56		53	3.27	2.73	56	-3.16	53	
Ambachtsstraat 15	2266AK	22396	4.5	1	48	51		50	1.02	0.52	51	-2.42	49	
Ambachtsstraat 16	2266AK	22377	7.5	1	55	59		55	4.07	3.46	59	-4.16	55	
Ambachtsstraat 16	2266AK	22401	7.5	1	55	59		55	4.10	3.92	59	-4.62	55	
Ambachtsstraat 17	2266AK	22362	4.5	1	49	52		50	1.90	1.40	52	-2.57	49	
Ambachtsstraat 23	2266AK	22396	7.5	1	53	56		53	3.19	2.42	56	-3.75	52	
Ambachtsstraat 25	2266AK	22396	7.5	1	53	56		53	3.19	2.42	56	-3.75	52	
Ambachtsstraat 27	2266AK	22396	7.5	1	53	56		53	3.19	2.42	56	-3.75	52	
Ambachtsstraat 29	2266AK	22362	7.5	1	54	57		54	3.70	2.82	57	-4.15	53	
Ambachtsstraat 35	2266AK	22396	10.5	1	54	58		54	4.39	3.65	58	-5.22	53	
Ambachtsstraat 37	2266AK	22396	10.5	1	54	58		54	4.39	3.65	58	-5.22	53	
Ambachtsstraat 39	2266AK	22396	10.5	1	54	58		54	4.39	3.65	58	-5.22	53	
Ambachtsstraat 41	2266AK	22362	10.5	1	56	60		56	4.47	3.71	60	-5.05	55	
Ambachtsstraat 47	2266AK	22396	13.5	1	54	59		54	4.91	4.59	59	-5.50	54	
Ambachtsstraat 49	2266AK	22396	13.5	1	54	59		54	4.91	4.59	59	-5.50	54	
Ambachtsstraat 51	2266AK	22585	1.5	1	46	50		50	-0.47	-	50	-2.37	47	
Ambachtsstraat 53	2266AK	22585	1.5	1	46	50		50	-0.47	-	50	-2.37	47	
Ambachtsstraat 61	2266AK	22585	4.5	1	50	53		50	3.26	2.76	53	-2.69	51	X
Ambachtsstraat 63	2266AK	22585	4.5	1	50	53		50	3.26	2.76	53	-2.69	51	X
Ambachtsstraat 69	2266AK	22622	4.5	1	48	52		50	1.62	1.12	52	-2.81	49	
Ambachtsstraat 71	2266AK	22585	7.5	1	56	60		56	4.16	3.87	60	-4.72	56	
Ambachtsstraat 73	2266AK	22585	7.5	1	56	60		56	4.16	3.87	60	-4.72	56	
Ambachtsstraat 81	2266AK	22622	7.5	1	54	58		54	4.00	3.76	58	-4.70	54	
Ambachtsstraat 83	2266AK	22585	10.5	1	57	62		57	4.93	4.86	62	-5.61	57	
Ambachtsstraat 85	2266AK	22585	10.5	1	57	62		57	4.93	4.86	62	-5.61	57	
Ambachtsstraat 93	2266AK	22622	10.5	1	56	61		56	4.85	4.44	61	-5.72	55	

Gemeente Leidschendam-Voorburg

Adres en postcode		ID Rekenmodel	Waarneemhoogte [m]	Bestemming	Geluidsbelasting bij huidig GPP [dB]	Toekomst zonder nieuwe maatregelen [dB]	Sanering (AWBWC)	Toets- of streefwaarde [dB]	Effect van het project	Benodigde reductie [dB]	Geluidsbelasting standaard akoestische situatie [dB]	Σ luidsreductie door geadviseerde maatregelen [dB]	Toekomst met geadviseerde maatregel(en) [dB]	Overschrijding toets of streefwaarde/ (X=ja, leeg vak=nee)
Ambachtsstraat 95	2266AK	22585	13.5	1	58	63		58	5.15	4.75	63	-5.59	58	
Ambachtsstraat 95	2266AK	22622	13.5	1	58	63		58	5.22	4.32	63	-6.10	57	
Ambachtsstraat 97	2266AK	22585	13.5	1	58	63		58	5.15	4.75	63	-5.59	58	
Bellinistraatje 9	2272VJ	17690	7.5	1	51						55	-0.07	51	
Bellinistraatje 10	2272VJ	17734	7.5	1	53						55	-0.06	53	
Bellinistraatje 11	2272VJ	17690	7.5	1	51						55	-0.07	51	
Bellinistraatje 12	2272VJ	17734	7.5	1	53						55	-0.06	53	
Bellinistraatje 13	2272VJ	17690	7.5	1	51						55	-0.07	51	
Bellinistraatje 14	2272VJ	17734	7.5	1	53						55	-0.06	53	
Bellinistraatje 15	2272VJ	17698	7.5	1	56						59	-0.01	56	
Bellinistraatje 16	2272VJ	17734	7.5	1	53						55	-0.06	53	
Boslaan 6	2264EJ	27979	7.5	1	51						52	-0.55	51	
Boslaan 8	2264EJ	27954	7.5	1	51						51	-0.66	50	
Boslaan 10	2264EJ	27928	7.5	1	51						51	-0.60	51	
Boslaan 11	2264EJ	27693	7.5	1	49						49	-0.74	49	
Boslaan 12	2264EJ	27920	7.5	1	51						51	-0.56	50	
Boslaan 25	2264EJ	27421	7.5	1	50						50	-0.10	50	
Broek 16	2272WK	19042	7.5	1	49						49	-1.04	48	
Broekweg 1	2266LC	19163	7.5	1	55	58		55	2.74	2.18	58	-2.90	55	
Broekweg 2	2266LH	19117	7.5	1	55	58		55	2.95	2.91	59	-3.24	55	
Broekweg 3	2266LC	19172	7.5	1	55	58		55	2.62	2.39	58	-2.84	55	
Broekweg 5	2266LC	19181	7.5	1	55	58		55	2.61	2.33	58	-2.82	55	
Broekweg 6	2266LH	19121	4.5	1	54	57		54	3.05	2.17	57	-3.46	53	
Broekweg 7	2266LC	19190	7.5	1	55	58		55	2.61	2.39	58	-2.85	55	
Broekweg 8	2266LH	19121	7.5	1	55	58		55	2.96	2.95	59	-3.26	55	
Broekweg 9	2266LC	19198	7.5	1	55	58		55	2.67	2.37	58	-2.87	55	
Broekweg 10	2266LH	19124	4.5	1	56	58		56	2.79	1.85	58	-3.15	55	
Broekweg 11	2266LC	19204	4.5	1	48	51		50	1.12	0.62	51	-2.81	48	
Broekweg 12	2266LH	19124	7.5	1	56	59		56	2.90	2.02	59	-3.24	55	
Broekweg 13	2266LC	19218	4.5	1	48	51		50	1.26	0.76	51	-2.88	48	

Gemeente Leidschendam-Voorburg

Adres en postcode		ID Rekenmodel	Waarneemhoogte [m]	Bestemming	Geluidsbelasting bij huidig GPP [dB]	Toekomst zonder nieuwe maatregelen [dB]	Sanering (AWBWC)	Toets- of streefwaarde [dB]	Effect van het project	Benodigde reductie [dB]	Geluidsbelasting standaard akoestische situatie [dB]	& Luidsreductie door geadviseerde maatregelen [dB]	Toekomst met geadviseerde maatregel(en) [dB]	Overschrijding toets of streefwaarde/ (X=ja, leeg vak=nee)
Broekweg 14	2266LH	19130	4.5	1	56	58		56	2.74	1.96	59	-3.09	55	
Broekweg 15	2266LC	19228	4.5	1	48	51		50	1.07	0.57	51	-2.87	48	
Broekweg 16	2266LH	19130	7.5	1	56	58		56	2.91	1.91	59	-3.20	55	
Broekweg 17	2266LC	19238	4.5	1	48	51		50	1.06	0.56	51	-2.88	48	
Broekweg 18	2266LH	19135	4.5	1	56	58		56	2.82	1.83	58	-3.14	55	
Broekweg 19	2266LC	19250	4.5	1	48	51		50	0.91	0.41	51	-2.88	48	
Broekweg 20	2266LH	19135	7.5	1	55	58		55	2.91	2.89	59	-3.17	55	
Broekweg 21	2266LC	19260	4.5	1	48	51		50	1.13	0.63	51	-2.93	48	
Broekweg 22	2266LH	19140	4.5	1	56	58		56	2.83	1.92	59	-3.16	55	
Broekweg 23	2266LC	19269	4.5	1	48	51		50	1.40	0.90	51	-2.90	48	
Broekweg 24	2266LH	19140	7.5	1	55	58		55	2.89	2.87	58	-3.12	55	
Broekweg 25	2266LC	19276	4.5	1	50	52		50	2.38	1.88	52	-2.60	50	
Broekweg 26	2266LH	19147	4.5	1	56	58		56	2.78	1.94	59	-3.11	55	
Broekweg 27	2266LC	19285	4.5	1	49	52		50	2.19	1.69	52	-3.08	49	
Broekweg 28	2266LH	19147	7.5	1	56	58		56	2.87	1.93	59	-3.13	55	
Broekweg 29	2266LC	19294	4.5	1	49	52		50	1.61	1.11	52	-2.72	49	
Broekweg 30	2266LH	19156	4.5	1	56	58		56	2.72	1.77	58	-3.07	55	
Broekweg 31	2266LC	19302	4.5	1	49	51		50	1.46	0.96	52	-2.82	49	
Broekweg 32	2266LH	19156	7.5	1	56	58		56	2.83	1.83	58	-3.08	55	
Broekweg 33	2266LC	19311	4.5	1	49	52		50	1.55	1.05	52	-2.78	49	
Broekweg 34	2266LH	19164	4.5	1	56	58		56	2.73	1.95	59	-3.01	55	
Broekweg 35	2266LC	19319	7.5	1	55	58		55	2.83	2.47	58	-2.88	55	
Broekweg 36	2266LH	19164	7.5	1	56	59		56	2.84	2.06	59	-3.06	56	
Broekweg 37	2266LC	19329	7.5	1	56	58		56	2.70	1.91	59	-2.84	56	
Broekweg 38	2266LH	19176	4.5	1	56	58		56	2.75	1.84	58	-2.96	55	
Broekweg 39	2266LC	19339	7.5	1	55	58		55	2.87	2.80	58	-2.93	55	
Broekweg 40	2266LH	19176	7.5	1	56	58		56	2.85	1.97	59	-3.03	55	
Broekweg 41	2266LC	19348	7.5	1	55	58		55	2.85	2.69	58	-2.91	55	
Broekweg 42	2266LH	19209	4.5	1	50	52		50	1.86	1.63	52	-1.74	50	
Broekweg 43	2266LC	19357	7.5	1	55	58		55	2.86	2.65	58	-2.86	55	

Gemeente Leidschendam-Voorburg

Adres en postcode		ID Rekenmodel	Waarneemhoogte [m]	Bestemming	Geluidsbelasting bij huidig GPP [dB]	Toekomst zonder nieuwe maatregelen [dB]	Sanering (AWBWC)	Toets- of streefwaarde [dB]	Effect van het project	Benodigde reductie [dB]	Geluidsbelasting standaard akoestische situatie [dB]	& Luidsreductie door geadviseerde maatregelen [dB]	Toekomst met geadviseerde maatregel(en) [dB]	Overschrijding toets of streefwaarde/ (X=ja, leeg vak=nee)
Broekweg 44	2266LH	19209	7.5	1	55	58		55	2.47	2.06	58	-2.54	55	
Broekweg 45	2266LC	19373	7.5	1	55	58		55	2.88	2.65	58	-2.94	55	
Broekweg 46	2266LH	19220	4.5	1	55	57		55	2.25	1.39	57	-2.40	54	
Broekweg 47	2266LC	19385	7.5	1	55	58		55	2.89	2.64	58	-2.95	55	
Broekweg 48	2266LH	19220	7.5	1	58	60		58	2.42	1.99	61	-2.56	58	
Broekweg 49	2266LD	19395	4.5	1	49	52		50	1.74	1.24	52	-3.01	49	
Broekweg 51	2266LD	19404	4.5	1	49	52		50	1.76	1.26	52	-3.04	49	
Broekweg 52	2266LJ	19216	4.5	1	55	58		55	2.75	2.55	58	-2.97	55	
Broekweg 53	2266LD	19416	7.5	1	55	58		55	2.89	2.80	58	-2.95	55	
Broekweg 54	2266LJ	19216	4.5	1	55	58		55	2.75	2.55	58	-2.97	55	
Broekweg 55	2266LD	19428	7.5	1	55	58		55	2.88	2.82	58	-2.96	55	
Broekweg 56	2266LJ	19244	4.5	1	57	60		57	2.57	2.13	60	-2.88	57	
Broekweg 57	2266LD	19436	7.5	1	55	58		55	2.88	2.78	58	-2.96	55	
Broekweg 58	2266LJ	19244	4.5	1	57	60		57	2.57	2.13	60	-2.88	57	
Broekweg 59	2266LD	19445	7.5	1	55	58		55	2.90	2.72	58	-2.96	55	
Broekweg 60	2266LJ	19270	4.5	1	57	59		57	2.89	1.94	60	-3.13	56	
Broekweg 61	2266LD	19456	7.5	1	55	58		55	2.91	2.86	58	-2.98	55	
Broekweg 62	2266LJ	19270	4.5	1	57	59		57	2.89	1.94	60	-3.13	56	
Broekweg 63	2266LD	19464	7.5	1	55	58		55	2.95	2.86	58	-3.01	55	
Broekweg 64	2266LJ	19281	4.5	1	56	59		56	2.88	2.25	59	-3.25	56	
Broekweg 65	2266LD	19475	7.5	1	55	58		55	2.88	2.71	58	-2.99	55	
Broekweg 67	2266LD	19485	7.5	1	55	58		55	2.92	2.82	58	-2.97	55	
Broekweg 68	2266LJ	19292	4.5	1	56	58		56	2.78	1.79	58	-3.12	55	
Broekweg 69	2266LD	19511	7.5	1	57	59		57	2.47	1.95	59	-2.37	57	
Broekweg 70	2266LJ	19292	4.5	1	56	58		56	2.78	1.79	58	-3.12	55	
Broekweg 71	2266LD	19504	4.5	1	50	53		50	3.08	2.58	53	-3.28	50	
Broekweg 72	2266LJ	19336	4.5	1	51	54		51	2.54	2.06	54	-2.46	51	
Broekweg 73	2266LD	19535	7.5	1	57	59		57	2.56	2.00	60	-2.49	57	
Broekweg 75	2266LD	19555	7.5	1	57	59		57	2.44	1.74	59	-2.42	57	
Broekweg 76	2266LJ	19347	4.5	1	51	53		51	2.71	1.94	54	-2.58	51	

Gemeente Leidschendam-Voorburg

Adres en postcode		ID Rekenmodel	Waarneemhoogte [m]	Bestemming	Geluidsbelasting bij huidig GPP [dB]	Toekomst zonder nieuwe maatregelen [dB]	Sanering (AWBWC)	Toets- of streefwaarde [dB]	Effect van het project	Benodigde reductie [dB]	Geluidsbelasting standaard akoestische situatie [dB]	& Luidsreductie door geadviseerde maatregelen [dB]	Toekomst met geadviseerde maatregel(en) [dB]	Overschrijding toets of streefwaarde/ (X=ja, leeg vak=nee)
Broekweg 77	2266LD	19560	7.5	1	57	59		57	2.27	1.73	59	-2.35	57	
Broekweg 77	2266LD	19528	7.5	1	56	59		56	2.99	2.33	59	-3.35	55	
Broekweg 78	2266LJ	19347	4.5	1	51	53		51	2.71	1.94	54	-2.58	51	
Broekweg 79	2266LE	19538	4.5	1	54	57		54	3.38	2.81	57	-3.80	54	
Broekweg 80	2266LJ	19328	4.5	1	55	58		55	3.01	2.75	58	-3.25	55	
Broekweg 81	2266LE	19554	4.5	1	56	59		56	3.20	2.30	59	-3.50	55	
Broekweg 81	2266LE	19554	7.5	1	56	59		56	2.93	2.91	60	-3.33	56	
Broekweg 81	2266LE	19578	7.5	1	56	59		56	2.52	2.10	59	-2.45	56	
Broekweg 82	2266LJ	19328	4.5	1	55	58		55	3.01	2.75	58	-3.25	55	
Broekweg 83	2266LE	19561	4.5	1	56	59		56	2.98	2.83	59	-3.26	56	
Broekweg 84	2266LJ	19342	4.5	1	56	59		56	2.81	2.03	59	-3.11	55	
Broekweg 85	2266LE	19570	7.5	1	57	60		57	2.87	2.17	60	-3.23	56	
Broekweg 86	2266LJ	19342	4.5	1	56	59		56	2.81	2.03	59	-3.11	55	
Broekweg 87	2266LE	19577	4.5	1	57	60		57	2.74	2.21	60	-3.07	57	
Broekweg 87	2266LE	19577	7.5	1	57	60		57	2.90	2.22	60	-3.24	56	
Broekweg 88	2266LJ	19354	4.5	1	56	59		56	2.86	2.21	59	-3.17	56	
Broekweg 89	2266LE	19593	4.5	1	57	60		57	2.90	2.53	60	-3.16	57	
Broekweg 90	2266LJ	19354	4.5	1	56	59		56	2.86	2.21	59	-3.17	56	
Broekweg 91	2266LE	19608	4.5	1	57	60		57	2.98	2.38	60	-3.27	57	
Broekweg 92	2266LJ	19369	4.5	1	56	59		56	2.80	2.26	59	-3.17	56	
Broekweg 93	2266LE	19642	7.5	1	57	60		57	2.34	2.30	60	-2.34	57	
Broekweg 93	2266LE	19615	4.5	1	57	60		57	3.00	2.64	60	-3.40	57	
Broekweg 93	2266LE	19615	7.5	1	57	60		57	2.97	2.89	60	-3.38	57	
Broekweg 94	2266LJ	19369	4.5	1	56	59		56	2.80	2.26	59	-3.17	56	
Broekweg 95	2266LE	19626	4.5	1	57	60		57	3.04	2.55	60	-3.47	57	
Broekweg 96	2266LJ	19381	4.5	1	56	59		56	2.76	2.22	59	-3.16	56	
Broekweg 97	2266LE	19640	4.5	1	57	60		57	2.99	2.29	60	-3.48	56	
Broekweg 98	2266LJ	19381	4.5	1	56	59		56	2.76	2.22	59	-3.16	56	
Broekweg 99	2266LE	19684	7.5	1	57	60		57	2.71	2.30	60	-2.53	57	
Broekweg 99	2266LE	19648	7.5	1	57	60		57	2.94	2.50	60	-3.32	57	

Gemeente Leidschendam-Voorburg

Adres en postcode		ID Rekenmodel	Waarneemhoogte [m]	Bestemming	Geluidsbelasting bij huidig GPP [dB]	Toekomst zonder nieuwe maatregelen [dB]	Sanering (AWBWC)	Toets- of streefwaarde [dB]	Effect van het project	Benodigde reductie [dB]	Geluidsbelasting standaard akoestische situatie [dB]	& Luidsreductie door geadviseerde maatregelen [dB]	Toekomst met geadviseerde maatregel(en) [dB]	Overschrijding toets of streefwaarde/ (X=ja, leeg vak=nee)
Broekweg 100	2266LK	19397	4.5	1	56	59		56	2.78	2.09	59	-3.11	55	
Broekweg 101	2266LE	19659	4.5	1	56	59		56	2.89	2.67	59	-3.33	56	
Broekweg 102	2266LK	19397	4.5	1	56	59		56	2.78	2.09	59	-3.11	55	
Broekweg 103	2266LE	19731	7.5	1	60	62		60	2.70	1.84	62	-2.78	60	
Broekweg 104	2266LK	19410	4.5	1	56	59		56	2.65	2.24	59	-3.10	56	
Broekweg 105	2266LE	19717	4.5	1	57	59		57	2.42	1.58	59	-2.57	56	
Broekweg 106	2266LK	19410	4.5	1	56	59		56	2.65	2.24	59	-3.10	56	
Broekweg 108	2266LK	19423	4.5	1	56	59		56	3.00	2.43	59	-3.30	56	
Broekweg 110	2266LK	19423	4.5	1	56	59		56	3.00	2.43	59	-3.30	56	
Broekweg 112	2266LK	19439	1.5	1	56	59		56	2.48	2.28	59	-2.81	56	
Broekweg 112	2266LK	19439	4.5	1	57	59		57	2.79	1.88	59	-3.12	56	
Broekweg 114	2266LK	19439	4.5	1	57	59		57	2.79	1.88	59	-3.12	56	
Broekweg 114	2266LK	19439	1.5	1	56	59		56	2.48	2.28	59	-2.81	56	
Broekweg 116	2266LK	19455	1.5	1	57	60		57	2.80	2.61	60	-3.23	57	
Broekweg 118	2266LK	19455	1.5	1	57	60		57	2.80	2.61	60	-3.23	57	
Broekweg 120	2266LK	19460	4.5	1	57	60		57	2.78	2.02	60	-3.12	56	
Broekweg 122	2266LK	19460	4.5	1	57	60		57	2.78	2.02	60	-3.12	56	
Broekweg 124	2266LK	19506	4.5	1	56	58		56	2.67	1.77	58	-2.99	55	
Broekweg 126	2266LK	19506	4.5	1	56	58		56	2.67	1.77	58	-2.99	55	
Broekweg 128	2266LK	19509	4.5	1	59	62		59	2.66	2.10	62	-3.00	59	
Broekweg 130	2266LK	19509	4.5	1	59	62		59	2.66	2.10	62	-3.00	59	
Broekweg 140	2266LK	29355	7.5	1	61	64		61	2.99	2.33	64	-3.23	61	
Buitenrustplein 6	2271HD	17354	10.5	1	50	53		50	2.14	2.12	53	-2.53	50	
Buitenrustplein 7	2271HC	17586	10.5	1	50	52		50	2.46	1.96	53	-2.88	50	
Buitenrustplein 9	2271HC	17586	10.5	1	50	52		50	2.46	1.96	53	-2.88	50	
Buitenrustplein 11	2271HC	17586	7.5	1	47	49		50	-1.36	-	49	-1.57	47	
Buitenrustplein 13	2271HC	17638	10.5	1	49	51		50	1.16	0.66	51	-2.22	49	
Buitenrustplein 17	2271HC	17607	7.5	1	47	49		50	-1.16	-	49	-1.46	47	
Buitenrustplein 21	2271HC	17652	10.5	1	50	51		50	1.15	0.65	51	-1.77	49	
Buitenrustplein 25	2271HC	17675	7.5	1	48	49		50	-1.02	-	49	-0.93	48	

Gemeente Leidschendam-Voorburg

Adres en postcode		ID Rekenmodel	Waarneemhoogte [m]	Bestemming	Geluidsbelasting bij huidig GPP [dB]	Toekomst zonder nieuwe maatregelen [dB]	Sanering (AWBWC)	Toets- of streefwaarde [dB]	Effect van het project	Benodigde reductie [dB]	Geluidsbelasting standaard akoestische situatie [dB]	& luidsreductie door geadviseerde maatregelen [dB]	Toekomst met geadvi-seerde maatregel(en) [dB]	Overschrijding toets of streef-waarde/ (X=ja, leeg vak=nee)
Buitenruststraat 50	2271HB	17354	10.5	1	50	53		50	2.14	2.12	53	-2.53	50	
Buitenruststraat 52	2271HB	17361	10.5	1	51	53		51	2.09	1.27	53	-2.49	50	
Buitenruststraat 52	2271HB	17354	10.5	1	50	53		50	2.14	2.12	53	-2.53	50	
Buitenruststraat 54	2271HB	17354	10.5	1	50	53		50	2.14	2.12	53	-2.53	50	
Buitenruststraat 56	2271HB	17354	10.5	1	50	53		50	2.14	2.12	53	-2.53	50	
Burgemeester Den Haan-Groenpark 1	2272AV	18398	4.5	1	61						65	-0.01	61	
Burgemeester Den Haan-Groenpark 3	2272AV	18398	4.5	1	61						65	-0.01	61	
Burgemeester Den Haan-Groenpark 5	2272AV	18398	4.5	1	61						65	-0.01	61	
Burgemeester Den Haan-Groenpark 7	2272AV	18398	4.5	1	61						65	-0.01	61	
Burgemeester Den Haan-Groenpark 9	2272AV	18398	4.5	1	61						65	-0.01	61	
Burgemeester Den Haan-Groenpark 11	2272AV	18398	4.5	1	61						65	-0.01	61	
Burgemeester Den Haan-Groenpark 13	2272AV	18398	4.5	1	61						65	-0.01	61	
Burgemeester Den Haan-Groenpark 15	2272AV	18398	4.5	1	61						65	-0.01	61	
Burgemeester Den Haan-Groenpark 17	2272AV	18398	4.5	1	61						65	-0.01	61	
Burgemeester Den Haan-Groenpark 19	2272AV	18398	4.5	1	61						65	-0.01	61	
Burgemeester Den Haan-Groenpark 21	2272AV	18398	4.5	1	61						65	-0.01	61	
Burgemeester Den Haan-Groenpark 23	2272AV	18398	4.5	1	61						65	-0.01	61	
Burgemeester Den Haan-Groenpark 25	2272AV	18398	4.5	1	61						65	-0.01	61	
Burgemeester Den Haan-Groenpark 27	2272AV	18398	4.5	1	61						65	-0.01	61	
Burgemeester Den Haan-Groenpark 29	2272AV	18398	4.5	1	61						65	-0.01	61	
Burgemeester Den Haan-Groenpark 31	2272AV	18395	7.5	1	65						65	-0.01	65	
Burgemeester Den Haan-Groenpark 31	2272AV	18398	7.5	1	65						66	0.00	65	
Burgemeester Den Haan-Groenpark 33	2272AV	18395	7.5	1	65						65	-0.01	65	
Burgemeester Den Haan-Groenpark 33	2272AV	18398	7.5	1	65						66	0.00	65	
Burgemeester Den Haan-Groenpark 35	2272AV	18395	7.5	1	65						65	-0.01	65	
Burgemeester Den Haan-Groenpark 35	2272AV	18398	7.5	1	65						66	0.00	65	
Burgemeester Den Haan-Groenpark 37	2272AV	18395	7.5	1	65						65	-0.01	65	
Burgemeester Den Haan-Groenpark 37	2272AV	18398	7.5	1	65						66	0.00	65	
Burgemeester Den Haan-Groenpark 39	2272AV	18395	7.5	1	65						65	-0.01	65	
Burgemeester Den Haan-Groenpark 39	2272AV	18398	7.5	1	65						66	0.00	65	

Gemeente Leidschendam-Voorburg

Adres en postcode		ID Rekenmodel	Waarneemhoogte [m]	Bestemming	Geluidsbelasting bij huidig GPP [dB]	Toekomst zonder nieuwe maatregelen [dB]	Sanering (AWBWC)	Toets- of streefwaarde [dB]	Effect van het project	Benodigde reductie [dB]	Geluidsbelasting standaard akoestische situatie [dB]	& luidsreductie door geadviseerde maatregelen [dB]	Toekomst met geadvi-seerde maatregel(en) [dB]	Overschrijding toets of streef-waarde/ (X=ja, leeg vak=nee)
Burgemeester Den Haan-Groenpark 41	2272AV	18395	7.5	1	65						65	-0.01	65	
Burgemeester Den Haan-Groenpark 41	2272AV	18398	7.5	1	65						66	0.00	65	
Burgemeester Den Haan-Groenpark 43	2272AV	18395	7.5	1	65						65	-0.01	65	
Burgemeester Den Haan-Groenpark 43	2272AV	18398	7.5	1	65						66	0.00	65	
Burgemeester Den Haan-Groenpark 45	2272AV	18395	7.5	1	65						65	-0.01	65	
Burgemeester Den Haan-Groenpark 45	2272AV	18398	7.5	1	65						66	0.00	65	
Burgemeester Den Haan-Groenpark 47	2272AV	18395	7.5	1	65						65	-0.01	65	
Burgemeester Den Haan-Groenpark 47	2272AV	18398	7.5	1	65						66	0.00	65	
Burgemeester Den Haan-Groenpark 49	2272AV	18398	7.5	1	65						66	0.00	65	
Burgemeester Den Haan-Groenpark 49	2272AV	18395	7.5	1	65						65	-0.01	65	
Burgemeester Den Haan-Groenpark 53	2272AX	18395	7.5	1	65						65	-0.01	65	
Burgemeester Den Haan-Groenpark 53	2272AX	18398	7.5	1	65						66	0.00	65	
Burgemeester Den Haan-Groenpark 55	2272AX	18398	7.5	1	65						66	0.00	65	
Burgemeester Den Haan-Groenpark 55	2272AX	18395	7.5	1	65						65	-0.01	65	
Burgemeester Den Haan-Groenpark 57	2272AX	18398	7.5	1	65						66	0.00	65	
Burgemeester Den Haan-Groenpark 57	2272AX	18395	7.5	1	65						65	-0.01	65	
Burgemeester Den Haan-Groenpark 59	2272AX	18398	7.5	1	65						66	0.00	65	
Burgemeester Den Haan-Groenpark 59	2272AX	18395	7.5	1	65						65	-0.01	65	
Burgemeester Den Haan-Groenpark 61	2272AX	18398	7.5	1	65						66	0.00	65	
Burgemeester Den Haan-Groenpark 61	2272AX	18395	7.5	1	65						65	-0.01	65	
Burgemeester Den Haan-Groenpark 63	2272AX	18463	10.5	1	57						58	-0.11	57	
Burgemeester Den Haan-Groenpark 65	2272AX	18463	10.5	1	57						58	-0.11	57	
Burgemeester Den Haan-Groenpark 67	2272AX	18463	10.5	1	57						58	-0.11	57	
Burgemeester Den Haan-Groenpark 69	2272AX	18463	10.5	1	57						58	-0.11	57	
Burgemeester Den Haan-Groenpark 71	2272AX	18463	10.5	1	57						58	-0.11	57	
Burgemeester Den Haan-Groenpark 73	2272AX	18463	10.5	1	57						58	-0.11	57	
Burgemeester Den Haan-Groenpark 75	2272AX	18463	10.5	1	57						58	-0.11	57	
Burgemeester Den Haan-Groenpark 77	2272AX	18463	10.5	1	57						58	-0.11	57	
Burgemeester Den Haan-Groenpark 79	2272AX	18463	10.5	1	57						58	-0.11	57	
Burgemeester Den Haan-Groenpark 81	2272AX	18463	10.5	1	57						58	-0.11	57	

Gemeente Leidschendam-Voorburg

Adres en postcode		ID Rekenmodel	Waarneemhoogte [m]	Bestemming	Geluidsbelasting bij huidig GPP [dB]	Toekomst zonder nieuwe maatregelen [dB]	Sanering (AWBWC)	Toets- of streefwaarde [dB]	Effect van het project	Benodigde reductie [dB]	Geluidsbelasting standaard akoestische situatie [dB]	& Geluidsreductie door geadviseerde maatregelen [dB]	Toekomst met geadviseerde maatregel(en) [dB]	Overschrijding toets of streefwaarde/ (X=ja, leeg vak=nee)
Burgemeester Den Haan-Groenpark 83	2272AX	18463	10.5	1	57						58	-0.11	57	
Burgemeester Den Haan-Groenpark 85	2272AX	18463	10.5	1	57						58	-0.11	57	
Burgemeester Den Haan-Groenpark 87	2272AX	18463	10.5	1	57						58	-0.11	57	
Burgemeester Den Haan-Groenpark 89	2272AX	18463	10.5	1	57						58	-0.11	57	
Burgemeester Den Haan-Groenpark 91	2272AX	18463	10.5	1	57						58	-0.11	57	
Burgemeester Den Haan-Groenpark 93	2272AX	18463	13.5	1	58						58	-0.08	58	
Burgemeester Den Haan-Groenpark 95	2272AX	18463	13.5	1	58						58	-0.08	58	
Burgemeester Den Haan-Groenpark 97	2272AX	18463	13.5	1	58						58	-0.08	58	
Burgemeester Den Haan-Groenpark 99	2272AX	18463	13.5	1	58						58	-0.08	58	
Burgemeester Den Haan-Groenpark 101	2272AX	18463	13.5	1	58						58	-0.08	58	
Burgemeester Den Haan-Groenpark 103	2272AZ	18463	13.5	1	58						58	-0.08	58	
Burgemeester Den Haan-Groenpark 105	2272AZ	18463	13.5	1	58						58	-0.08	58	
Burgemeester Den Haan-Groenpark 107	2272AZ	18463	13.5	1	58						58	-0.08	58	
Burgemeester Den Haan-Groenpark 109	2272AZ	18463	13.5	1	58						58	-0.08	58	
Burgemeester Den Haan-Groenpark 111	2272AZ	18463	13.5	1	58						58	-0.08	58	
Burgemeester Den Haan-Groenpark 113	2272AZ	18463	13.5	1	58						58	-0.08	58	
Burgemeester Den Haan-Groenpark 115	2272AZ	18463	13.5	1	58						58	-0.08	58	
Burgemeester Den Haan-Groenpark 117	2272AZ	18463	13.5	1	58						58	-0.08	58	
Burgemeester Den Haan-Groenpark 119	2272AZ	18463	13.5	1	58						58	-0.08	58	
Burgemeester Den Haan-Groenpark 121	2272AZ	18463	13.5	1	58						58	-0.08	58	
Burgemeester Den Haan-Groenpark 123	2272AZ	18463	16.5	1	59						59	-0.09	59	
Burgemeester Den Haan-Groenpark 125	2272AZ	18463	16.5	1	59						59	-0.09	59	
Burgemeester Den Haan-Groenpark 127	2272AZ	18463	16.5	1	59						59	-0.09	59	
Burgemeester Den Haan-Groenpark 129	2272AZ	18463	16.5	1	59						59	-0.09	59	
Burgemeester Den Haan-Groenpark 131	2272AZ	18463	16.5	1	59						59	-0.09	59	
Burgemeester Den Haan-Groenpark 133	2272AZ	18463	16.5	1	59						59	-0.09	59	
Burgemeester Den Haan-Groenpark 135	2272AZ	18463	16.5	1	59						59	-0.09	59	
Burgemeester Den Haan-Groenpark 137	2272AZ	18463	16.5	1	59						59	-0.09	59	
Burgemeester Den Haan-Groenpark 139	2272AZ	18463	16.5	1	59						59	-0.09	59	
Burgemeester Den Haan-Groenpark 141	2272AZ	18463	16.5	1	59						59	-0.09	59	

Gemeente Leidschendam-Voorburg

Adres en postcode		ID Rekenmodel	Waarneemhoogte [m]	Bestemming	Geluidsbelasting bij huidig GPP [dB]	Toekomst zonder nieuwe maatregelen [dB]	Sanering (AWBWC)	Toets- of streefwaarde [dB]	Effect van het project	Benodigde reductie [dB]	Geluidsbelasting standaard akoestische situatie [dB]	& luidsreductie door geadviseerde maatregelen [dB]	Toekomst met geadvi-seerde maatregel(en) [dB]	Overschrijding toets of streef-waarde/ (X=ja, leeg vak=nee)
Burgemeester Den Haan-Groenpark 143	2272AZ	18463	16.5	1	59						59	-0.09	59	
Burgemeester Den Haan-Groenpark 145	2272AZ	18463	16.5	1	59						59	-0.09	59	
Burgemeester Den Haan-Groenpark 147	2272AZ	18463	16.5	1	59						59	-0.09	59	
Burgemeester Den Haan-Groenpark 149	2272AZ	18463	16.5	1	59						59	-0.09	59	
Burgemeester Den Haan-Groenpark 151	2272AZ	18463	16.5	1	59						59	-0.09	59	
Burgemeester Den Haan-Groenpark 153	2272AZ	18463	16.5	1	59						59	-0.09	59	
Burgemeester Nederbragtpark 13	2272BA	18327	7.5	1	55						55	-0.13	55	
Burgemeester Nederbragtpark 15	2272BA	18327	7.5	1	55						55	-0.13	55	
Burgemeester Nederbragtpark 17	2272BA	18327	7.5	1	55						55	-0.13	55	
Burgemeester Nederbragtpark 19	2272BA	18327	7.5	1	55						55	-0.13	55	
Burgemeester Nederbragtpark 21	2272BA	18327	7.5	1	55						55	-0.13	55	
Burgemeester Nederbragtpark 23	2272BA	18327	7.5	1	55						55	-0.13	55	
Burgemeester Nederbragtpark 25	2272BA	18327	10.5	1	56						57	-0.10	56	
Burgemeester Nederbragtpark 27	2272BA	18327	10.5	1	56						57	-0.10	56	
Burgemeester Nederbragtpark 29	2272BA	18327	10.5	1	56						57	-0.10	56	
Burgemeester Nederbragtpark 31	2272BA	18327	10.5	1	56						57	-0.10	56	
Burgemeester Nederbragtpark 33	2272BA	18327	10.5	1	56						57	-0.10	56	
Burgemeester Nederbragtpark 35	2272BA	18327	10.5	1	56						57	-0.10	56	
Burgemeester Nederbragtpark 37	2272BA	18327	13.5	1	58						58	-0.09	58	
Burgemeester Nederbragtpark 39	2272BA	18327	13.5	1	58						58	-0.09	58	
Burgemeester Nederbragtpark 41	2272BA	18327	13.5	1	58						58	-0.09	58	
Burgemeester Nederbragtpark 43	2272BA	18327	13.5	1	58						58	-0.09	58	
Burgemeester Nederbragtpark 45	2272BA	18327	13.5	1	58						58	-0.09	58	
Burgemeester Nederbragtpark 47	2272BA	18327	13.5	1	58						58	-0.09	58	
Burgemeester Nederbragtpark 49	2272BA	18327	16.5	1	59						59	-0.08	58	
Burgemeester Nederbragtpark 51	2272BA	18327	16.5	1	59						59	-0.08	58	
Burgemeester Nederbragtpark 53	2272BA	18327	16.5	1	59						59	-0.08	58	
Burgemeester Nederbragtpark 55	2272BA	18327	16.5	1	59						59	-0.08	58	
Burgemeester Nederbragtpark 57	2272BA	18327	16.5	1	59						59	-0.08	58	
Burgemeester Nederbragtpark 59	2272BA	18327	16.5	1	59						59	-0.08	58	

Gemeente Leidschendam-Voorburg

Adres en postcode		ID Rekenmodel	Waarneemhoogte [m]	Bestemming	Geluidsbelasting bij huidig GPP [dB]	Toekomst zonder nieuwe maatregelen [dB]	Sanering (AWBWC)	Toets- of streefwaarde [dB]	Effect van het project	Benodigde reductie [dB]	Geluidsbelasting standaard akoestische situatie [dB]	& luidsreductie door geadviseerde maatregelen [dB]	Toekomst met geadvi-seerde maatregel(en) [dB]	Overschrijding toets of streef-waarde/ (X=ja, leeg vak=nee)
Carolinenhof 5	2264DZ	20265	7.5	1	46	50		50	-0.26	-	50	-4.22	46	
Carolinenhof 6	2264DZ	20265	7.5	1	46	50		50	-0.26	-	50	-4.22	46	
Carolinenhof 7	2264DZ	20265	7.5	1	46	50		50	-0.26	-	50	-4.22	46	
Carolinenhof 8	2264DZ	20265	7.5	1	46	50		50	-0.26	-	50	-4.22	46	
Carolinenhof 9	2264DZ	20265	7.5	1	46	50		50	-0.26	-	50	-4.22	46	
Carolinenhof 10	2264DZ	20265	10.5	1	48	52		50	1.71	1.21	52	-4.56	47	
Carolinenhof 11	2264DZ	20265	10.5	1	48	52		50	1.71	1.21	52	-4.56	47	
Carolinenhof 12	2264DZ	20265	10.5	1	48	52		50	1.71	1.21	52	-4.56	47	
Carolinenhof 13	2264DZ	20265	10.5	1	48	52		50	1.71	1.21	52	-4.56	47	
Carolinenhof 14	2264DZ	20265	10.5	1	48	52		50	1.71	1.21	52	-4.56	47	
Carolinenhof 15	2264DZ	20273	13.5	1	47	52		50	1.84	1.34	52	-5.39	46	
Carolinenhof 16	2264DZ	20273	13.5	1	47	52		50	1.84	1.34	52	-5.39	46	
Carolinenhof 17	2264DZ	20273	13.5	1	47	52		50	1.84	1.34	52	-5.39	46	
Carolinenhof 18	2264DZ	20273	13.5	1	47	52		50	1.84	1.34	52	-5.39	46	
Carolinenhof 19	2264DZ	20273	13.5	1	47	52		50	1.84	1.34	52	-5.39	46	
Charley Tooropstraat 2	2272TW	17363	10.5	1	59						59	0.01	59	
Charley Tooropstraat 4	2272TW	17362	10.5	1	58						57	-0.04	57	
Charley Tooropstraat 6	2272TW	17350	10.5	1	53						52	-0.10	52	
Charley Tooropstraat 6	2272TW	17350	7.5	1	52						51	-0.08	52	
Charley Tooropstraat 8	2272TW	17336	10.5	1	52						51	-0.10	51	
Charlotte van Pallandtlaan 1	2272TP	17253	7.5	1	52						53	0.08	52	
Charlotte van Pallandtlaan 3	2272TP	17258	7.5	1	52						54	-0.03	52	
Charlotte van Pallandtlaan 5	2272TP	17225	7.5	1	50						53	-0.03	50	
Charlotte van Pallandtlaan 7	2272TP	17225	7.5	1	50						53	-0.03	50	
Charlotte van Pallandtlaan 9	2272TP	17225	7.5	1	50						53	-0.03	50	
Charlotte van Pallandtlaan 28	2272TR	17345	4.5	1	52						57	-0.04	52	
Charlotte van Pallandtlaan 28	2272TR	17345	4.5	9	52						57	-0.04	52	
Charlotte van Pallandtlaan 30	2272TR	17330	4.5	1	51						56	-0.03	51	
Charlotte van Pallandtlaan 32	2272TR	17316	4.5	1	52						56	-0.03	52	
Charlotte van Pallandtlaan 34	2272TR	17307	4.5	1	51						54	0.03	51	

Gemeente Leidschendam-Voorburg

Adres en postcode		ID Rekenmodel	Waarneemhoogte [m]	Bestemming	Geluidsbelasting bij huidig GPP [dB]	Toekomst zonder nieuwe maatregelen [dB]	Sanering (AWBWC)	Toets- of streefwaarde [dB]	Effect van het project	Benodigde reductie [dB]	Geluidsbelasting standaard akoestische situatie [dB]	Geluidsreductie door G & geadviseerde maatregelen [dB]	Toekomst met geadviseerde maatregel(en) [dB]	Overschrijding toets of streefwaarde/ (X=ja, leeg vak=nee)
Charlotte van Pallandtlaan 36	2272TR	17293	4.5	1	51						54	-0.03	51	
Charlotte van Pallandtlaan 38	2272TR	17291	4.5	1	50						54	-0.03	50	
Charlotte van Pallandtlaan 40	2272TR	17271	4.5	1	51						54	-0.04	50	
Cornelis Voorhoevelaan 2	2272WZ	19168	7.5	1	51	52		51	0.90	0.06	52	-1.43	50	
Cornelis Voorhoevelaan 4	2272WZ	19193	7.5	1	51	52		51	0.81	0.10	52	-1.43	50	
Cornelis Voorhoevelaan 6	2272WZ	19197	7.5	1	51	52		51	0.73	0.05	52	-1.36	50	
Cornelis Voorhoevelaan 8	2272WZ	19222	7.5	1	51	51		51	0.65	-	52	-1.32	50	
Cornelis Voorhoevelaan 8	2272WZ	19207	7.5	1	50	51		50	0.61	0.11	51	-1.21	49	
Cornelis Voorhoevelaan 10	2272WZ	19232	7.5	1	51	51		51	0.58	-	51	-1.32	50	
Cornelis Voorhoevelaan 12	2272WZ	19212	7.5	1	47	50		50	-0.25	-	50	-2.57	47	
Cornelis Voorhoevelaan 14	2272WZ	19287	7.5	1	51	51		51	0.79	-	52	-1.46	50	
Cornelis Voorhoevelaan 16	2272WZ	19313	7.5	1	51	51		51	0.71	-	51	-1.35	50	
Cornelis Voorhoevelaan 18	2272WZ	19320	7.5	1	51	51		51	0.71	-	51	-1.33	50	
Cornelis Voorhoevelaan 18	2272WZ	19325	7.5	1	49	51		50	0.89	0.39	51	-2.44	48	
Cornelis Voorhoevelaan 20	2272WZ	19345	7.5	1	52	52		52	0.74	-	52	-1.48	51	
Cornelis Voorhoevelaan 22	2272WZ	19355	7.5	1	52	52		52	0.64	-	52	-1.43	51	
Cornelis Voorhoevelaan 24	2272WZ	19372	7.5	1	49	50		50	0.29	-	50	-1.28	49	
Cornelis Voorhoevelaan 26	2272WZ	19408	7.5	1	52	53		52	0.60	0.15	53	-1.26	51	
Cornelis Voorhoevelaan 26	2272WZ	19414	7.5	1	51	53		51	1.33	1.08	53	-2.08	50	
Cornelis Voorhoevelaan 28	2272WZ	19441	4.5	1	52	53		52	0.66	0.17	53	-1.29	51	
Cornelis Voorhoevelaan 28	2272WZ	19441	7.5	1	53	53		53	0.63	-	53	-1.35	52	
Cornelis Voorhoevelaan 30	2272WZ	19446	4.5	1	52	53		52	0.56	0.05	53	-1.23	51	
Cornelis Voorhoevelaan 30	2272WZ	19446	7.5	1	52	53		52	0.51	0.51	53	-1.25	52	
Cornelis Voorhoevelaan 32	2272WZ	19459	7.5	1	51	51		51	0.18	-	51	-1.10	50	
Cornelis Voorhoevelaan 34	2272WZ	19496	7.5	1	53	54		53	1.40	0.85	54	-2.27	52	
Cornelis Voorhoevelaan 36	2272WZ	19517	7.5	1	54	55		54	1.16	0.28	55	-2.06	53	
Cornelis Voorhoevelaan 38	2272WZ	19523	7.5	1	53	55		53	1.77	1.74	55	-2.63	53	
Cornelis Voorhoevelaan 40	2272WZ	19552	7.5	1	54	55		54	1.26	0.46	55	-2.20	53	
Cornelis Voorhoevelaan 42	2272WZ	19558	7.5	1	52	54		52	2.03	1.62	54	-2.38	52	
Cornelis Voorhoevelaan 44	2272WZ	19540	7.5	1	49	52		50	2.14	1.64	52	-2.77	49	

Gemeente Leidschendam-Voorburg

Adres en postcode		ID Rekenmodel	Waarneemhoogte [m]	Bestemming	Geluidsbelasting bij huidig GPP [dB]	Toekomst zonder nieuwe maatregelen [dB]	Sanering (AWBWC)	Toets- of streefwaarde [dB]	Effect van het project	Benodigde reductie [dB]	Geluidsbelasting standaard akoestische situatie [dB]	& luidsreductie door geadviseerde maatregelen [dB]	Toekomst met geadvi-seerde maatregel(en) [dB]	Overschrijding toets of streef-waarde/ (X=ja, leeg vak=nee)
Cortenaerstraat 1	2266KP	29326	7.5	1	58	60		58	2.11	1.16	60	-2.21	57	
Cortenaerstraat 1	2266KP	29325	7.5	1	58	60		58	2.14	1.15	60	-2.19	57	
Cortenaerstraat 2	2266KP	20066	7.5	1	58	59		58	1.48	0.94	60	-1.82	58	
Cortenaerstraat 3	2266KP	29318	7.5	1	57	60		57	2.22	2.15	60	-2.23	57	
Cortenaerstraat 4	2266KP	20046	7.5	1	58	59		58	1.57	0.64	59	-1.88	57	
Cortenaerstraat 5	2266KP	20095	7.5	1	57	60		57	2.29	2.04	60	-2.25	57	
Cortenaerstraat 6	2266KP	20028	7.5	1	57	59		57	1.76	1.43	59	-1.91	57	
Cortenaerstraat 7	2266KP	20077	7.5	1	57	60		57	2.26	2.05	60	-2.17	57	
Cortenaerstraat 8	2266KP	20010	7.5	1	57	59		57	1.89	1.56	59	-2.04	57	
Cortenaerstraat 9	2266KP	29313	7.5	1	57	59		57	2.12	1.51	59	-2.08	57	
Cortenaerstraat 10	2266KP	19993	7.5	1	57	59		57	2.05	1.74	59	-2.15	57	
Cortenaerstraat 11	2266KP	20043	7.5	1	57	59		57	2.16	1.63	59	-2.11	57	
Cortenaerstraat 12	2266KP	19977	7.5	1	57	59		57	2.05	1.69	59	-2.13	57	
Cortenaerstraat 13	2266KP	20022	7.5	1	57	59		57	2.14	1.69	59	-2.10	57	
Cortenaerstraat 14	2266KP	19956	4.5	1	52	53		52	1.29	0.84	53	-1.55	52	
Damhouderstraat 1	2266AS	22665	7.5	1	51	55		51	3.94	3.88	55	-4.40	51	
Damhouderstraat 2	2266AS	22543	7.5	1	50	53		50	2.72	2.22	53	-2.84	50	
Damhouderstraat 3	2266AS	22677	7.5	1	52	55		52	3.58	2.93	55	-4.22	51	
Damhouderstraat 4	2266AS	22548	7.5	1	52	56		52	3.98	3.82	56	-4.45	52	
Damhouderstraat 5	2266AS	22700	4.5	1	48	52		50	2.00	1.50	52	-4.13	48	
Damhouderstraat 6	2266AS	22564	7.5	1	51	54		51	3.04	2.90	54	-3.55	51	
Damhouderstraat 7	2266AS	22700	7.5	1	52	56		52	3.60	3.05	56	-4.49	51	
Damhouderstraat 8	2266AS	22595	7.5	1	52	57		52	4.55	4.09	57	-5.70	51	
Damhouderstraat 9	2266AS	22724	7.5	1	52	56		52	3.86	3.17	56	-4.50	51	
Damhouderstraat 11	2266AS	22738	7.5	1	52	57		52	4.59	4.34	57	-5.52	51	
Damhouderstraat 13	2266AS	22752	7.5	1	52	57		52	4.53	4.08	57	-5.59	51	
Damlaan 1 D	2265AL	22290	13.5	1	48	50		50	0.34	-	50	-2.36	48	
Damlaan 1 E	2265AL	22290	16.5	1	49	53		50	3.11	2.61	53	-4.29	49	
Damlaan 3 A	2265AL	22290	16.5	1	49	53		50	3.11	2.61	53	-4.29	49	
Damlaan 5	2265AL	22290	16.5	1	49	53		50	3.11	2.61	53	-4.29	49	

Gemeente Leidschendam-Voorburg

Adres en postcode		ID Rekenmodel	Waarneemhoogte [m]	Bestemming	Geluidsbelasting bij huidig GPP [dB]	Toekomst zonder nieuwe maatregelen [dB]	Sanering (AWBWC)	Toets- of streefwaarde [dB]	Effect van het project	Benodigde reductie [dB]	Geluidsbelasting standaard akoestische situatie [dB]	& luidsreductie door geadviseerde maatregelen [dB]	Toekomst met geadvi-seerde maatregel(en) [dB]	Overschrijding toets of streef-waarde/ (X=ja, leeg vak=nee)
Damlaan 5 B	2265AL	22290	16.5	1	49	53		50	3.11	2.61	53	-4.29	49	
Damlaan 7 A	2265AL	22250	10.5	1	46	49		50	-1.29	-	49	-2.69	46	
Damlaan 8	2265AN	22432	13.5	1	48	52		50	1.51	1.01	51	-3.94	48	
Damlaan 12	2265AN	22250	10.5	1	46	49		50	-1.29	-	49	-2.69	46	
Damlaan 20	2265AN	22250	10.5	1	46	49		50	-1.29	-	49	-2.69	46	
Damlaan 23 B	2265AL	21829	10.5	1	47	50		50	-0.19	-	50	-3.09	47	
Damlaan 24	2265AN	22250	10.5	1	46	49		50	-1.29	-	49	-2.69	46	
Damlaan 25 A	2265AL	21829	10.5	1	47	50		50	-0.19	-	50	-3.09	47	
Damlaan 27 A	2265AL	21794	10.5	1	47	50		50	0.05	-	50	-3.14	47	
Damlaan 29 A	2265AL	21794	10.5	1	47	50		50	0.05	-	50	-3.14	47	
Damlaan 29 B	2265AL	21794	10.5	1	47	50		50	0.05	-	50	-3.14	47	
Damlaan 31	2265AL	21707	10.5	1	49	52		50	2.09	1.59	52	-3.12	49	
Damlaan 33	2265AL	21707	7.5	1	47	50		50	-0.47	-	50	-2.90	47	
Damlaan 35	2265AL	21707	10.5	1	49	52		50	2.09	1.59	52	-3.12	49	
Damlaan 37	2265AL	21689	7.5	1	47	50		50	-0.44	-	50	-3.11	46	
Damlaan 39	2265AL	21689	7.5	1	47	50		50	-0.44	-	50	-3.11	46	
Damlaan 41 A	2265AL	21636	10.5	1	50	54		50	3.24	3.12	54	-3.57	50	
Damlaan 43 D	2265AL	21623	10.5	1	49	51		50	1.37	0.87	51	-2.83	49	
Damlaan 45 A	2265AM	21565	7.5	1	48	51		50	0.91	0.41	51	-3.29	48	
Damlaan 45 B	2265AM	21565	10.5	1	49	52		50	2.08	1.58	52	-3.26	49	
Damlaan 53	2265AM	21422	10.5	1	47	50		50	-0.16	-	50	-3.35	46	
Damlaan 56 A	2265AP	21656	13.5	1	49	52		50	2.40	1.90	52	-4.27	48	
Damlaan 57	2265AM	21422	10.5	1	47	50		50	-0.16	-	50	-3.35	46	
Damlaan 58 A	2265AP	21656	13.5	1	49	52		50	2.40	1.90	52	-4.27	48	
Damlaan 59 A	2265AM	21422	10.5	1	47	50		50	-0.16	-	50	-3.35	46	
Damlaan 61 A	2265AM	21395	10.5	1	47	50		50	-0.39	-	50	-2.86	47	
Damlaan 62 D	2265AP	21656	10.5	1	48	50		50	0.36	-	50	-3.15	47	
Damlaan 62 E	2265AP	21656	10.5	1	48	50		50	0.36	-	50	-3.15	47	
Damlaan 62 F	2265AP	21656	10.5	1	48	50		50	0.36	-	50	-3.15	47	
Damlaan 62 G	2265AP	21656	10.5	1	48	50		50	0.36	-	50	-3.15	47	

Gemeente Leidschendam-Voorburg

Adres en postcode		ID Rekenmodel	Waarneemhoogte [m]	Bestemming	Geluidsbelasting bij huidig GPP [dB]	Toekomst zonder nieuwe maatregelen [dB]	Sanering (AWBWC)	Toets- of streefwaarde [dB]	Effect van het project	Benodigde reductie [dB]	Geluidsbelasting standaard akoestische situatie [dB]	Geluidsreductie door geadviseerde maatregelen [dB] &	Toekomst met geadviseerde maatregel(en) [dB]	Overschrijding toets of streefwaarde/ (X=ja, leeg vak=nee)
Damlaan 62 H	2265AP	21656	10.5	1	48	50		50	0.36	-	50	-3.15	47	
Damlaan 62 J	2265AP	21656	10.5	1	48	50		50	0.36	-	50	-3.15	47	
Damlaan 62 K	2265AP	21656	10.5	1	48	50		50	0.36	-	50	-3.15	47	
Damlaan 63 A	2265AM	21357	10.5	1	47	50		50	-0.16	-	50	-3.11	47	
Damlaan 64 A	2265AP	21656	13.5	1	49	52		50	2.40	1.90	52	-4.27	48	
Damlaan 64 B	2265AP	21656	13.5	1	49	52		50	2.40	1.90	52	-4.27	48	
Damlaan 64 C	2265AP	21656	13.5	1	49	52		50	2.40	1.90	52	-4.27	48	
Damlaan 64 D	2265AP	21656	13.5	1	49	52		50	2.40	1.90	52	-4.27	48	
Damlaan 64 E	2265AP	21656	13.5	1	49	52		50	2.40	1.90	52	-4.27	48	
Damlaan 64 F	2265AP	21656	13.5	1	49	52		50	2.40	1.90	52	-4.27	48	
Damlaan 64 G	2265AP	21656	13.5	1	49	52		50	2.40	1.90	52	-4.27	48	
Damlaan 65 A	2265AM	21384	10.5	1	47	49		50	-0.52	-	49	-2.67	47	
Damlaan 67 A	2265AM	21384	10.5	1	47	49		50	-0.52	-	49	-2.67	47	
Damplein 2	2265AC	22290	16.5	1	49	53		50	3.11	2.61	53	-4.29	49	
Damplein 3	2265AC	22290	16.5	1	49	53		50	3.11	2.61	53	-4.29	49	
Damplein 4	2265AC	22290	16.5	1	49	53		50	3.11	2.61	53	-4.29	49	
Damplein 11	2265AC	22011	16.5	1	51	54		51	3.61	2.84	54	-3.98	50	
Damplein 11	2265AC	22011	13.5	1	50	54		50	3.65	3.57	54	-4.14	50	
Damplein 12	2265AC	22011	16.5	1	51	54		51	3.61	2.84	54	-3.98	50	
Damplein 12	2265AC	22011	13.5	1	50	54		50	3.65	3.57	54	-4.14	50	
Damplein 13	2265AC	22011	16.5	1	51	54		51	3.61	2.84	54	-3.98	50	
Damplein 13	2265AC	22011	13.5	1	50	54		50	3.65	3.57	54	-4.14	50	
Damplein 14	2265AC	22011	16.5	1	51	54		51	3.61	2.84	54	-3.98	50	
Damplein 14	2265AC	22011	13.5	1	50	54		50	3.65	3.57	54	-4.14	50	
Damplein 15	2265AC	22011	13.5	1	50	54		50	3.65	3.57	54	-4.14	50	
Damplein 15	2265AC	22011	16.5	1	51	54		51	3.61	2.84	54	-3.98	50	
Damplein 20	2265AC	21981	7.5	1	50	54		50	3.65	3.37	54	-4.26	50	
Damplein 21	2265AC	21981	7.5	1	50	54		50	3.65	3.37	54	-4.26	50	
Damplein 22	2265AC	21981	10.5	1	52	55		52	3.63	2.71	55	-4.28	51	
Damplein 23	2265AC	21981	10.5	1	52	55		52	3.63	2.71	55	-4.28	51	

Gemeente Leidschendam-Voorburg

Adres en postcode		ID Rekenmodel	Waarneemhoogte [m]	Bestemming	Geluidsbelasting bij huidig GPP [dB]	Toekomst zonder nieuwe maatregelen [dB]	Sanering (AWBWC)	Toets- of streefwaarde [dB]	Effect van het project	Benodigde reductie [dB]	Geluidsbelasting standaard akoestische situatie [dB]	& luidsreductie door geadviseerde maatregelen [dB]	Toekomst met geadvi-seerde maatregel(en) [dB]	Overschrijding toets of streef-waarde/ (X=ja, leeg vak=nee)
Damplein 28	2265AD	22043	7.5	1	50	53		50	3.48	2.98	53	-4.29	49	
Damplein 29	2265AD	22043	7.5	1	50	53		50	3.48	2.98	53	-4.29	49	
Damplein 30	2265AD	22043	10.5	1	51	55		51	3.61	3.33	55	-4.12	51	
Damplein 31	2265AD	22043	10.5	1	51	55		51	3.61	3.33	55	-4.12	51	
Damplein 36	2265AD	22117	7.5	1	50	54		50	3.71	3.21	54	-4.62	49	
Damplein 37	2265AD	22117	7.5	1	50	54		50	3.71	3.21	54	-4.62	49	
Damplein 38	2265AD	22117	10.5	1	51	54		51	3.46	2.97	54	-3.78	51	
Damplein 39	2265AD	22117	10.5	1	51	54		51	3.46	2.97	54	-3.78	51	
Damplein 44	2265AD	22179	7.5	1	48	52		50	1.84	1.34	52	-4.73	47	
Damplein 45	2265AD	22179	7.5	1	48	52		50	1.84	1.34	52	-4.73	47	
Damplein 46	2265AD	22179	10.5	1	50	54		50	3.48	3.27	54	-3.81	50	
Damplein 47	2265AD	22179	10.5	1	50	54		50	3.48	3.27	54	-3.81	50	
Damplein 51	2265AD	22357	10.5	1	53	57		53	4.46	3.98	57	-5.38	52	
Damplein 55	2265AD	22357	10.5	1	53	57		53	4.46	3.98	57	-5.38	52	
Damplein 58	2265AD	22357	10.5	1	53	57		53	4.46	3.98	57	-5.38	52	
Damplein 59	2265AD	22357	10.5	1	53	57		53	4.46	3.98	57	-5.38	52	
Damstraat 2	2265AG	22718	10.5	1	52	56		52	4.12	3.94	56	-4.60	52	
Damstraat 3	2265AE	22593	16.5	1	52	58		52	5.77	5.09	58	-7.03	51	
Damstraat 5	2265AE	22593	16.5	1	52	58		52	5.77	5.09	58	-7.03	51	
Damstraat 6 F	2265AG	22685	7.5	1	47	50		50	0.15	-	50	-3.08	47	
Damstraat 6 G	2265AG	22685	7.5	1	47	50		50	0.15	-	50	-3.08	47	
Damstraat 6 H	2265AG	22685	7.5	1	47	50		50	0.15	-	50	-3.08	47	
Damstraat 6 J	2265AG	22685	7.5	1	47	50		50	0.15	-	50	-3.08	47	
Damstraat 6 K	2265AG	22685	7.5	1	47	50		50	0.15	-	50	-3.08	47	
Damstraat 6 M	2265AG	22685	10.5	1	51	55		51	4.21	3.77	55	-4.91	50	
Damstraat 6 N	2265AG	22685	10.5	1	51	55		51	4.21	3.77	55	-4.91	50	
Damstraat 6 P	2265AG	22685	10.5	1	51	55		51	4.21	3.77	55	-4.91	50	
Damstraat 6 R	2265AG	22685	10.5	1	51	55		51	4.21	3.77	55	-4.91	50	
Damstraat 6 S	2265AG	22685	10.5	1	51	55		51	4.21	3.77	55	-4.91	50	
Damstraat 9	2265AE	22593	16.5	1	52	58		52	5.77	5.09	58	-7.03	51	

Gemeente Leidschendam-Voorburg

Adres en postcode		ID Rekenmodel	Waarneemhoogte [m]	Bestemming	Geluidsbelasting bij huidig GPP [dB]	Toekomst zonder nieuwe maatregelen [dB]	Sanering (AWBWC)	Toets- of streefwaarde [dB]	Effect van het project	Benodigde reductie [dB]	Geluidsbelasting standaard akoestische situatie [dB]	& luidsreductie door geadviseerde maatregelen [dB]	Toekomst met geadvi-seerde maatregel(en) [dB]	Overschrijding toets of streef-waarde/ (X=ja, leeg vak=nee)
Damstraat 11	2265AE	22593	16.5	1	52	58		52	5.77	5.09	58	-7.03	51	
Damstraat 21	2265AE	22593	7.5	1	46	50		50	-0.45	-	50	-3.00	47	
Damstraat 23	2265AE	22593	10.5	1	51	55		51	4.15	3.35	55	-5.17	50	
Damstraat 25	2265AE	22593	10.5	1	51	55		51	4.15	3.35	55	-5.17	50	
Damstraat 27	2265AE	22593	13.5	1	51	57		51	5.73	5.58	57	-7.50	50	
Damstraat 29	2265AE	22593	16.5	1	52	58		52	5.77	5.09	58	-7.03	51	
Damstraat 31	2265AE	22593	16.5	1	52	58		52	5.77	5.09	58	-7.03	51	
Damstraat 36	2265AH	22526	10.5	1	47	49		50	-0.62	-	49	-2.91	46	
Damstraat 38	2265AH	22526	10.5	1	47	49		50	-0.62	-	49	-2.91	46	
Damstraat 40	2265AH	22526	10.5	1	47	49		50	-0.62	-	49	-2.91	46	
Damstraat 42	2265AH	22526	10.5	1	47	49		50	-0.62	-	49	-2.91	46	
Damstraat 45	2265AE	22559	10.5	1	47	50		50	0.17	-	50	-4.41	46	
Damstraat 51	2265AE	22559	10.5	1	47	50		50	0.17	-	50	-4.41	46	
Damstraat 53	2265AE	22559	13.5	1	49	53		50	3.48	2.98	53	-5.65	48	
Damstraat 55	2265AE	22559	13.5	1	49	53		50	3.48	2.98	53	-5.65	48	
Damstraat 57	2265AE	22559	13.5	1	49	53		50	3.48	2.98	53	-5.65	48	
Damstraat 59	2265AE	22559	16.5	1	51	55		51	4.04	3.53	55	-4.83	50	
Damstraat 61	2265AE	22559	16.5	1	51	55		51	4.04	3.53	55	-4.83	50	
Damstraat 63	2265AE	22559	16.5	1	51	55		51	4.04	3.53	55	-4.83	50	
De Horre 2	2266CN	29272	7.5	1	59	65		59	6.08	5.60	65	-8.84	56	
De Horre 4	2266CN	29268	7.5	1	59	65		59	6.09	5.64	65	-9.05	56	
De Horre 6	2266CN	29274	7.5	1	59	65		59	6.17	5.63	65	-9.13	56	
De Horre 8	2266CN	29266	7.5	1	59	65		59	6.14	5.89	65	-9.30	56	
De Horre 8	2266CN	29266	4.5	1	57	65		57	7.99	7.15	65	-10.48	54	
De Horre 10	2266CN	23487	7.5	1	59	65		59	6.08	5.79	65	-9.28	56	
De Horre 10	2266CN	23487	4.5	1	57	65		57	7.99	7.09	65	-10.38	54	
De Horre 12	2266CN	23555	7.5	1	59	65		59	6.14	5.75	65	-9.20	56	
De Horre 14	2266CN	23569	7.5	1	59	65		59	6.09	5.71	65	-8.97	56	
De Horre 16	2266CN	23601	7.5	1	58	64		58	6.05	5.88	64	-8.55	56	
De Koppels 1	2265DC	26438	4.5	1	49						49	-0.36	49	

Gemeente Leidschendam-Voorburg

Adres en postcode		ID Rekenmodel	Waarneemhoogte [m]	Bestemming	Geluidsbelasting bij huidig GPP [dB]	Toekomst zonder nieuwe maatregelen [dB]	Sanering (AWBWC)	Toets- of streefwaarde [dB]	Effect van het project	Benodigde reductie [dB]	Geluidsbelasting standaard akoestische situatie [dB]	Geluidsreductie door geadviseerde maatregelen [dB] &	Toekomst met geadviseerde maatregel(en) [dB]	Overschrijding toets of streefwaarde/ (X=ja, leeg vak=nee)
De Koppels 2	2265DC	26069	7.5	1	51						54	-3.11	51	
De Koppels 3	2265DC	26855	7.5	1	53						54	-1.36	53	
De Koppels 4	2265DC	26353	7.5	1	51						53	-2.01	51	
De Koppels 5	2265DC	26701	7.5	1	54						54	-0.74	53	
De Koppels 6	2265DC	26310	7.5	1	52						53	-2.05	51	
De Koppels 6	2265DC	26310	10.5	1	51						53	-2.52	50	
De Koppels 7	2265DC	26631	7.5	1	53						55	-2.64	52	
De Koppels 8	2265DC	26381	7.5	1	52						53	-1.90	51	
De Koppels 8	2265DC	26381	10.5	1	51						53	-2.39	51	
De Koppels 9	2265DC	27128	10.5	1	55						56	-1.27	54	
De Koppels 9	2265DC	27084	10.5	1	54						56	-1.45	54	
De Koppels 10	2265DC	26420	10.5	1	52						54	-2.52	51	
De Koppels 11	2265DC	27027	7.5	1	54						55	-1.45	54	
De Koppels 12	2265DC	26489	10.5	1	51						54	-3.19	51	
De Koppels 12	2265DC	26489	7.5	1	53						54	-1.43	52	
De Koppels 13	2265DC	26925	7.5	1	54						56	-1.55	54	
De Koppels 14	2265DC	26560	7.5	1	54						55	-0.86	54	
De Koppels 14	2265DC	26584	7.5	1	54						55	-1.08	54	
De Koppels 15	2265DC	26861	10.5	1	54						56	-1.52	54	
De Koppels 15	2265DC	26830	10.5	1	54						56	-1.58	54	
De Koppels 17	2265DC	27263	13.5	1	56						57	-1.23	55	
De Koppels 17	2265DC	27263	10.5	1	56						57	-1.17	55	
De Koppels 17	2265DC	27247	10.5	1	56						57	-1.05	56	
De Koppels 17	2265DC	27247	13.5	1	56						57	-1.20	56	
de Oude Bleijk 1	2266CC	23714	7.5	1	63	69		63	6.31	5.77	69	-9.42	60	
de Oude Bleijk 1	2266CC	23714	4.5	1	60	69		60	8.08	8.07	69	-10.97	58	
de Oude Bleijk 3	2266CC	23679	4.5	1	61	69		61	8.02	7.13	69	-10.96	58	
de Oude Bleijk 3	2266CC	23679	7.5	1	63	69		63	6.33	5.80	69	-9.40	60	
de Oude Bleijk 5	2266CC	23642	7.5	1	63	69		63	6.25	5.77	69	-9.31	60	
de Oude Bleijk 5	2266CC	23642	4.5	1	61	69		61	7.77	7.11	69	-10.92	58	

Gemeente Leidschendam-Voorburg

Adres en postcode		ID Rekenmodel	Waarneemhoogte [m]	Bestemming	Geluidsbelasting bij huidig GPP [dB]	Toekomst zonder nieuwe maatregelen [dB]	Sanering (AWBWC)	Toets- of streefwaarde [dB]	Effect van het project	Benodigde reductie [dB]	Geluidsbelasting standaard akoestische situatie [dB]	Geluidsreductie door geadviseerde maatregelen [dB] &	Toekomst met geadviseerde maatregel(en) [dB]	Overschrijding toets of streefwaarde/ (X=ja, leeg vak=nee)
de Oude Bleijk 6	2266CK	22856	7.5	1	56	61		56	4.48	4.39	61	-6.38	55	
de Oude Bleijk 7	2266CC	23615	7.5	1	63	69		63	6.23	5.74	69	-9.23	60	
de Oude Bleijk 7	2266CC	23615	4.5	1	61	69		61	7.68	7.10	69	-10.90	58	
de Oude Bleijk 8	2266CK	22887	7.5	1	57	61		57	4.08	3.44	61	-5.88	55	
de Oude Bleijk 9	2266CC	23577	4.5	1	61	69		61	7.57	7.11	69	-10.84	58	
de Oude Bleijk 9	2266CC	23577	7.5	1	63	69		63	6.23	5.75	69	-9.15	60	
de Oude Bleijk 10	2266CK	22887	7.5	1	57	61		57	4.08	3.44	61	-5.88	55	
de Oude Bleijk 11	2266CC	23537	7.5	1	63	69		63	6.16	5.69	69	-9.03	60	
de Oude Bleijk 11	2266CC	23537	4.5	1	61	69		61	7.38	7.05	69	-10.77	58	
de Oude Bleijk 12	2266CK	22903	7.5	1	57	61		57	3.90	3.34	61	-5.64	55	
de Oude Bleijk 13	2266CC	23502	7.5	1	63	69		63	6.18	5.70	69	-8.97	60	
de Oude Bleijk 13	2266CC	23502	4.5	1	61	69		61	7.34	7.05	69	-10.79	58	
de Oude Bleijk 14	2266CK	22910	7.5	1	57	61		57	3.89	3.32	61	-5.49	55	
de Oude Bleijk 15	2266CC	23477	7.5	1	63	69		63	6.23	5.65	69	-8.98	60	
de Oude Bleijk 16	2266CK	22922	7.5	1	57	61		57	3.90	3.30	61	-5.29	56	
de Oude Bleijk 17	2266CC	29262	7.5	1	63	69		63	6.03	5.47	69	-8.44	61	
de Oude Bleijk 17	2266CC	29263	7.5	1	63	69		63	6.01	5.42	69	-8.33	61	
de Oude Bleijk 18	2266CK	22959	7.5	1	58	62		58	3.61	3.49	62	-4.35	58	
de Oude Bleijk 19	2266CC	23393	7.5	1	60	66		60	5.97	5.57	66	-8.50	58	
de Oude Bleijk 20	2266CK	22943	7.5	1	59	62		59	3.55	2.64	62	-4.34	58	
de Oude Bleijk 21	2266CC	23384	7.5	1	60	66		60	5.92	5.18	66	-8.25	57	
de Oude Bleijk 22	2266CK	22929	7.5	1	58	62		58	3.53	3.51	62	-4.29	58	
de Oude Bleijk 23	2266CC	23362	7.5	1	59	65		59	5.92	5.58	65	-7.92	57	
de Oude Bleijk 23	2266CC	23291	7.5	1	60	65		60	5.49	4.69	65	-7.35	58	
de Oude Bleijk 24	2266CK	22914	7.5	1	59	62		59	3.56	2.66	62	-4.22	58	
de Oude Bleijk 25	2266CC	23345	7.5	1	59	65		59	5.85	5.40	65	-7.78	57	
de Oude Bleijk 26	2266CK	22899	7.5	1	59	62		59	3.59	2.64	62	-4.20	58	
de Oude Bleijk 27	2266CC	29269	7.5	1	59	64		59	5.23	4.95	64	-6.80	58	
de Oude Bleijk 27	2266CC	29270	7.5	1	59	64		59	5.44	4.81	64	-7.14	57	
de Oude Bleijk 28	2266CK	22870	7.5	1	58	62		58	3.66	3.64	62	-4.16	58	

Gemeente Leidschendam-Voorburg

Adres en postcode		ID Rekenmodel	Waarneemhoogte [m]	Bestemming	Geluidsbelasting bij huidig GPP [dB]	Toekomst zonder nieuwe maatregelen [dB]	Sanering (AWBWC)	Toets- of streefwaarde [dB]	Effect van het project	Benodigde reductie [dB]	Geluidsbelasting standaard akoestische situatie [dB]	& luidsreductie door geadviseerde maatregelen [dB]	Toekomst met geadvi-seerde maatregel(en) [dB]	Overschrijding toets of streef-waarde/ (X=ja, leeg vak=nee)
de Oude Bleijk 29	2266CC	23292	7.5	1	60	64		60	4.05	3.17	64	-4.95	59	
de Oude Bleijk 30	2266CK	22853	7.5	1	58	62		58	3.66	3.35	62	-4.18	58	
de Oude Bleijk 31	2266CC	23273	7.5	1	60	64		60	4.23	3.26	64	-5.01	59	
de Oude Bleijk 32	2266CK	29258	7.5	1	58	62		58	3.71	3.26	62	-4.13	58	
de Oude Bleijk 33	2266CC	23258	7.5	1	60	64		60	4.40	3.64	64	-5.32	59	
de Oude Bleijk 34	2266CK	22796	7.5	1	57	60		57	3.03	2.88	60	-3.27	57	
de Oude Bleijk 35	2266CC	23234	7.5	1	60	64		60	4.56	3.97	64	-5.71	59	
de Oude Bleijk 36	2266CK	22782	7.5	1	57	60		57	3.15	2.76	60	-3.38	57	
de Oude Bleijk 37	2266CC	23214	7.5	1	60	65		60	4.62	4.10	65	-5.72	59	
de Oude Bleijk 38	2266CK	22771	7.5	1	57	60		57	3.07	2.60	60	-3.26	57	
de Oude Bleijk 39	2266CC	23192	7.5	1	60	65		60	4.57	4.02	65	-5.57	59	
de Oude Bleijk 40	2266CK	22748	7.5	1	57	60		57	3.11	2.27	60	-3.21	57	
de Oude Bleijk 41	2266CC	23171	7.5	1	60	64		60	4.53	3.79	64	-5.31	59	
de Oude Bleijk 42	2266CK	22730	7.5	1	57	60		57	3.18	2.25	60	-3.42	56	
de Oude Bleijk 43	2266CC	23149	7.5	1	59	64		59	4.56	4.56	64	-5.05	59	
de Oude Bleijk 44	2266CK	22707	7.5	1	57	60		57	3.08	2.22	60	-3.43	56	
de Oude Bleijk 45	2266CD	23297	7.5	1	63	69		63	5.86	5.31	69	-7.95	61	
de Oude Bleijk 46	2266CK	22691	7.5	1	57	60		57	2.99	2.16	60	-3.47	56	
de Oude Bleijk 47	2266CD	23279	7.5	1	63	69		63	5.86	5.30	69	-7.99	61	
de Oude Bleijk 48	2266CK	22670	7.5	1	58	62		58	4.01	3.48	62	-4.49	57	
de Oude Bleijk 49	2266CD	23260	7.5	1	63	69		63	5.81	5.26	69	-8.02	61	
de Oude Bleijk 50	2266CL	22557	7.5	1	54	58		54	3.74	3.00	58	-4.42	53	
de Oude Bleijk 51	2266CD	23240	7.5	1	63	69		63	5.82	5.26	69	-8.18	61	
de Oude Bleijk 52	2266CL	22621	7.5	1	56	59		56	3.27	2.60	59	-3.70	55	
de Oude Bleijk 52	2266CL	22604	7.5	1	55	59		55	3.42	3.36	59	-3.91	55	
de Oude Bleijk 53	2266CD	23221	7.5	1	63	69		63	6.18	5.32	69	-8.53	60	
de Oude Bleijk 54	2266CL	22616	7.5	1	56	60		56	3.65	3.50	60	-4.11	56	
de Oude Bleijk 55	2266CD	23193	7.5	1	63	68		63	5.45	4.52	68	-6.86	61	
de Oude Bleijk 56	2266CL	22615	7.5	1	56	60		56	3.82	3.45	60	-4.15	56	
de Oude Bleijk 57	2266CD	23139	7.5	1	63	69		63	5.53	5.02	69	-7.23	61	

Gemeente Leidschendam-Voorburg

Adres en postcode		ID Rekenmodel	Waarneemhoogte [m]	Bestemming	Geluidsbelasting bij huidig GPP [dB]	Toekomst zonder nieuwe maatregelen [dB]	Sanering (AWBWC)	Toets- of streefwaarde [dB]	Effect van het project	Benodigde reductie [dB]	Geluidsbelasting standaard akoestische situatie [dB]	& luidsreductie door geadviseerde maatregelen [dB]	Toekomst met geadvi-seerde maatregel(en) [dB]	Overschrijding toets of streef-waarde/ (X=ja, leeg vak=nee)
de Oude Bleijk 58	2266CL	22610	7.5	1	56	59		56	3.63	2.94	59	-4.07	55	
de Oude Bleijk 59	2266CD	23106	7.5	1	60	65		60	5.00	4.83	65	-6.27	59	
de Oude Bleijk 59	2266CD	23134	7.5	1	60	65		60	5.48	4.86	65	-7.49	58	
de Oude Bleijk 60	2266CL	22592	7.5	1	55	58		55	3.19	2.78	58	-3.27	55	
de Oude Bleijk 61	2266CD	23128	7.5	1	60	65		60	5.42	4.44	65	-7.33	58	
de Oude Bleijk 61	2266CD	23094	7.5	1	60	65		60	5.10	4.73	65	-6.53	59	
de Oude Bleijk 62	2266CL	22765	7.5	1	58	61		58	3.74	2.88	61	-4.19	57	
de Oude Bleijk 63	2266CD	23081	7.5	1	60	65		60	5.13	4.59	65	-6.50	59	
de Oude Bleijk 64	2266CL	22742	7.5	1	58	61		58	3.58	2.61	61	-4.04	57	
de Oude Bleijk 65	2266CD	23068	7.5	1	60	65		60	4.93	4.25	65	-6.27	58	
de Oude Bleijk 66	2266CL	22721	7.5	1	58	61		58	3.52	2.62	61	-3.95	57	
de Oude Bleijk 67	2266CD	23104	7.5	1	59	64		59	4.97	4.72	64	-6.43	58	
de Oude Bleijk 67	2266CD	23049	7.5	1	59	64		59	5.09	4.89	64	-6.06	58	
de Oude Bleijk 68	2266CL	22699	7.5	1	57	61		57	3.48	3.39	61	-3.84	57	
de Oude Bleijk 69	2266CD	23052	7.5	1	60	63		60	3.81	2.87	63	-4.41	59	
de Oude Bleijk 70	2266CL	22678	7.5	1	57	61		57	3.53	3.42	61	-3.75	57	
de Oude Bleijk 71	2266CD	23036	7.5	1	60	63		60	3.82	2.97	63	-4.26	59	
de Oude Bleijk 72	2266CL	29256	7.5	1	57	61		57	3.61	3.39	61	-3.86	57	
de Oude Bleijk 73	2266CD	23017	7.5	1	60	64		60	4.09	3.51	64	-4.73	59	
de Oude Bleijk 74	2266CL	22603	7.5	1	56	60		56	3.82	3.57	60	-4.23	56	
de Oude Bleijk 74	2266CL	22581	7.5	1	56	60		56	3.92	3.21	60	-3.99	56	
de Oude Bleijk 75	2266CD	22999	7.5	1	60	64		60	4.21	3.91	64	-4.88	60	
de Oude Bleijk 76	2266CL	22558	7.5	1	56	59		56	3.87	2.90	59	-4.13	55	
de Oude Bleijk 77	2266CD	22981	7.5	1	60	64		60	4.25	3.82	64	-4.93	59	
de Oude Bleijk 78	2266CL	22534	7.5	1	56	60		56	3.69	3.02	60	-4.19	55	
de Oude Bleijk 79	2266CD	22962	7.5	1	60	64		60	4.26	3.93	64	-4.88	60	
de Oude Bleijk 80	2266CL	22503	7.5	1	56	59		56	3.40	2.82	59	-3.76	56	
de Oude Bleijk 81	2266CD	22950	7.5	1	60	64		60	4.06	3.43	64	-4.70	59	
de Oude Bleijk 82	2266CL	22485	7.5	1	56	59		56	3.13	2.74	59	-3.46	56	
de Oude Bleijk 83	2266CD	29260	7.5	1	60	64		60	3.86	3.22	64	-4.42	59	

Gemeente Leidschendam-Voorburg

Adres en postcode		ID Rekenmodel	Waarneemhoogte [m]	Bestemming	Geluidsbelasting bij huidig GPP [dB]	Toekomst zonder nieuwe maatregelen [dB]	Sanering (AWBWC)	Toets- of streefwaarde [dB]	Effect van het project	Benodigde reductie [dB]	Geluidsbelasting standaard akoestische situatie [dB]	& Geluidsreductie door geadviseerde maatregelen [dB]	Toekomst met geadviseerde maatregel(en) [dB]	Overschrijding toets of streefwaarde/ (X=ja, leeg vak=nee)
de Oude Bleijk 84	2266CL	22452	7.5	1	56	59		56	3.04	2.52	59	-3.11	56	
de Oude Bleijk 85	2266CE	23045	7.5	1	63	68		63	5.28	4.89	68	-6.82	62	
de Oude Bleijk 85	2266CE	23045	4.5	1	62	68		62	5.92	5.29	68	-8.82	59	
de Oude Bleijk 86	2266CL	22429	7.5	1	56	59		56	3.06	2.65	59	-3.09	56	
de Oude Bleijk 87	2266CE	23030	4.5	1	62	68		62	5.91	5.29	68	-8.74	59	
de Oude Bleijk 87	2266CE	23030	7.5	1	63	68		63	5.26	4.90	68	-6.75	62	
de Oude Bleijk 88	2266CL	29289	7.5	1	56	59		56	3.04	2.31	59	-3.02	56	
de Oude Bleijk 88	2266CL	29288	7.5	1	56	59		56	3.04	2.33	59	-2.97	56	
de Oude Bleijk 89	2266CE	23009	7.5	1	63	68		63	5.26	4.91	68	-6.71	62	
de Oude Bleijk 89	2266CE	23009	4.5	1	62	68		62	5.91	5.29	68	-8.73	59	
de Oude Bleijk 90	2266CM	22647	7.5	1	59	62		59	3.30	2.45	62	-3.60	58	
de Oude Bleijk 90	2266CM	22137	7.5	1	59	62		59	3.33	2.44	62	-3.77	58	
de Oude Bleijk 91	2266CE	22993	7.5	1	63	68		63	5.21	4.91	68	-6.61	62	
de Oude Bleijk 91	2266CE	22993	4.5	1	62	68		62	5.86	5.29	68	-8.59	59	
de Oude Bleijk 92	2266CM	22445	7.5	1	55	58		55	3.36	2.99	58	-3.27	55	
de Oude Bleijk 93	2266CE	22975	4.5	1	62	68		62	5.85	5.29	68	-8.53	59	
de Oude Bleijk 93	2266CE	22975	7.5	1	63	68		63	5.19	4.91	68	-6.56	62	
de Oude Bleijk 94	2266CM	22421	7.5	1	55	59		55	3.43	3.36	59	-3.45	55	
de Oude Bleijk 95	2266CE	22957	4.5	1	62	68		62	5.85	5.27	68	-8.53	59	
de Oude Bleijk 95	2266CE	22957	7.5	1	63	68		63	5.17	4.88	68	-6.54	62	
de Oude Bleijk 96	2266CM	22395	7.5	1	55	59		55	3.50	3.40	59	-3.49	55	
de Oude Bleijk 97	2266CE	22939	4.5	1	62	68		62	5.88	5.27	68	-8.49	59	
de Oude Bleijk 97	2266CE	22939	7.5	1	63	68		63	5.18	4.87	68	-6.51	62	
de Oude Bleijk 98	2266CM	22361	7.5	1	56	59		56	3.35	2.65	59	-3.43	56	
de Oude Bleijk 99	2266CE	22925	4.5	1	62	68		62	5.77	5.22	68	-8.46	59	
de Oude Bleijk 99	2266CE	22925	7.5	1	63	68		63	5.09	4.82	68	-6.47	62	
de Oude Bleijk 100	2266CM	22067	7.5	1	56	60		56	3.65	3.45	60	-3.94	56	
de Oude Bleijk 101	2266CE	22911	4.5	1	62	68		62	5.90	5.25	68	-8.54	59	
de Oude Bleijk 101	2266CE	22911	7.5	1	63	68		63	5.20	4.84	68	-6.53	62	
de Oude Bleijk 102	2266CM	22223	7.5	1	54	57		54	2.78	2.45	57	-3.17	54	

Gemeente Leidschendam-Voorburg

Adres en postcode		ID Rekenmodel	Waarneemhoogte [m]	Bestemming	Geluidsbelasting bij huidig GPP [dB]	Toekomst zonder nieuwe maatregelen [dB]	Sanering (AWBWC)	Toets- of streefwaarde [dB]	Effect van het project	Benodigde reductie [dB]	Geluidsbelasting standaard akoestische situatie [dB]	Geluidsreductie door geadviseerde maatregelen [dB] &	Toekomst met geadviseerde maatregel(en) [dB]	Overschrijding toets of streefwaarde/ (X=ja, leeg vak=nee)
de Oude Bleijk 103	2266CE	22895	4.5	1	62	68		62	5.87	5.20	68	-8.61	59	
de Oude Bleijk 103	2266CE	22895	7.5	1	63	68		63	5.17	4.78	68	-6.55	62	
de Oude Bleijk 104	2266CM	22223	7.5	1	54	57		54	2.78	2.45	57	-3.17	54	
de Oude Bleijk 105	2266CE	22867	4.5	1	62	68		62	5.93	5.16	68	-8.74	59	
de Oude Bleijk 105	2266CE	22867	7.5	1	63	68		63	5.22	4.74	68	-6.61	62	
de Oude Bleijk 106	2266CM	22289	7.5	1	56	59		56	3.38	2.81	59	-3.47	56	
de Oude Bleijk 107	2266CE	22851	7.5	1	63	68		63	5.26	4.74	68	-6.65	62	
de Oude Bleijk 107	2266CE	22851	4.5	1	62	68		62	5.96	5.16	68	-8.78	59	
de Oude Bleijk 108	2266CM	22270	7.5	1	55	59		55	3.61	3.43	59	-3.83	55	
de Oude Bleijk 109	2266CE	22817	7.5	1	63	68		63	5.01	4.92	68	-6.07	62	
de Oude Bleijk 109	2266CE	22817	4.5	1	62	68		62	5.67	5.32	68	-7.90	60	
de Oude Bleijk 110	2266CM	22283	7.5	1	57	60		57	3.14	2.40	60	-3.28	57	
de Oude Bleijk 111	2266CE	22787	7.5	1	61	66		61	4.67	4.51	66	-5.16	61	
de Oude Bleijk 112	2266CM	22263	7.5	1	56	60		56	3.45	3.01	60	-3.57	56	
de Oude Bleijk 112	2266CM	22282	7.5	1	57	60		57	3.11	2.19	60	-3.28	56	
de Oude Bleijk 113	2266CE	22780	7.5	1	61	66		61	4.71	4.34	66	-5.17	61	
de Oude Bleijk 114	2266CM	22257	7.5	1	55	59		55	3.34	3.25	59	-3.27	55	
de Oude Bleijk 115	2266CE	22772	7.5	1	61	66		61	4.73	4.14	66	-5.19	60	
de Oude Bleijk 116	2266CM	22229	7.5	1	56	59		56	3.45	2.54	59	-3.35	56	
de Oude Bleijk 117	2266CE	22759	7.5	1	61	66		61	4.79	4.06	66	-5.29	60	
de Oude Bleijk 118	2266CM	22193	7.5	1	55	59		55	3.68	3.41	59	-3.61	55	
de Oude Bleijk 119	2266CE	22746	7.5	1	61	66		61	4.92	4.01	66	-5.37	60	
de Oude Bleijk 120	2266CM	22162	7.5	1	55	59		55	3.45	3.08	59	-3.48	55	
de Oude Bleijk 121	2266CE	22731	7.5	1	60	65		60	5.01	4.91	65	-5.47	60	
de Oude Bleijk 121	2266CE	22731	4.5	1	59	65		59	5.44	5.09	65	-6.77	58	
de Oude Bleijk 122	2266CM	22124	7.5	1	55	58		55	3.51	2.81	58	-3.49	55	
de Oude Bleijk 123	2266CE	22751	7.5	1	62	66		62	4.56	3.69	66	-5.06	61	
de Oude Bleijk 124	2266CM	22093	7.5	1	55	58		55	3.45	2.70	58	-3.46	55	
de Oude Bleijk 125	2266CG	22837	7.5	1	59	63		59	3.68	3.67	63	-3.92	59	
de Oude Bleijk 126	2266CM	22062	7.5	1	54	58		54	3.55	3.35	58	-3.60	54	

Gemeente Leidschendam-Voorburg

Adres en postcode		ID Rekenmodel	Waarneemhoogte [m]	Bestemming	Geluidsbelasting bij huidig GPP [dB]	Toekomst zonder nieuwe maatregelen [dB]	Sanering (AWBWC)	Toets- of streefwaarde [dB]	Effect van het project	Benodigde reductie [dB]	Geluidsbelasting standaard akoestische situatie [dB]	& luidsreductie door geadviseerde maatregelen [dB]	Toekomst met geadvi-seerde maatregel(en) [dB]	Overschrijding toets of streef-waarde/ (X=ja, leeg vak=nee)
de Oude Bleijk 127	2266CG	22819	7.5	1	59	63		59	3.71	3.44	63	-3.80	59	
de Oude Bleijk 128	2266CM	29291	7.5	1	54	58		54	3.71	3.46	58	-3.79	54	
de Oude Bleijk 128	2266CM	29292	7.5	1	54	58		54	3.50	3.02	58	-4.07	53	
de Oude Bleijk 129	2266CG	22799	7.5	1	59	63		59	3.76	3.49	63	-3.85	59	
de Oude Bleijk 131	2266CG	22785	7.5	1	59	63		59	3.79	3.48	63	-3.90	59	
de Oude Bleijk 133	2266CG	22776	7.5	1	59	63		59	3.92	3.82	63	-4.12	59	
de Oude Bleijk 135	2266CG	22757	7.5	1	59	63		59	3.89	3.69	63	-4.19	59	
de Oude Bleijk 137	2266CG	22735	7.5	1	59	63		59	4.04	3.94	63	-4.44	59	
de Oude Bleijk 139	2266CG	22716	7.5	1	59	64		59	4.26	4.23	64	-4.62	59	
de Oude Bleijk 141	2266CG	22696	7.5	1	60	64		60	4.46	3.65	64	-4.61	60	
de Oude Bleijk 143	2266CG	29254	7.5	1	60	65		60	4.86	4.58	65	-5.36	60	
de Oude Bleijk 145	2266CG	22518	4.5	1	60	66		60	5.34	5.23	66	-7.22	59	
de Oude Bleijk 147	2266CG	22546	7.5	1	61	66		61	4.86	4.39	66	-5.81	60	
de Oude Bleijk 149	2266CG	22518	7.5	1	61	66		61	4.91	4.77	66	-5.71	61	
de Oude Bleijk 149	2266CG	22539	7.5	1	61	66		61	4.94	4.69	66	-5.90	60	
de Oude Bleijk 151	2266CG	22518	7.5	1	61	66		61	4.91	4.77	66	-5.71	61	
de Oude Bleijk 151	2266CG	22539	7.5	1	61	66		61	4.94	4.69	66	-5.90	60	
de Oude Bleijk 153	2266CG	22546	7.5	1	61	66		61	4.86	4.39	66	-5.81	60	
de Oude Bleijk 155	2266CG	22546	7.5	1	61	66		61	4.86	4.39	66	-5.81	60	
de Oude Bleijk 157	2266CG	22333	7.5	1	61	66		61	4.92	4.06	66	-5.86	60	
de Oude Bleijk 159	2266CG	22333	7.5	1	61	66		61	4.92	4.06	66	-5.86	60	
de Oude Bleijk 161	2266CG	22333	7.5	1	61	66		61	4.92	4.06	66	-5.86	60	
de Oude Bleijk 163	2266CH	22567	7.5	1	59	64		59	4.93	4.05	64	-5.87	58	
de Oude Bleijk 163	2266CH	22577	7.5	1	59	64		59	4.98	4.40	64	-5.83	58	
de Oude Bleijk 165	2266CH	22542	7.5	1	58	63		58	4.94	4.78	63	-5.68	58	
de Oude Bleijk 167	2266CH	22519	7.5	1	58	63		58	4.37	4.30	63	-5.12	58	
de Oude Bleijk 169	2266CH	22490	7.5	1	58	62		58	4.08	3.86	62	-4.59	58	
de Oude Bleijk 171	2266CH	22463	7.5	1	58	62		58	3.68	3.65	62	-3.88	58	
de Oude Bleijk 173	2266CH	22438	7.5	1	58	62		58	3.41	3.41	62	-3.44	58	
de Oude Bleijk 175	2266CH	22415	7.5	1	58	61		58	3.26	2.98	62	-3.34	58	

Gemeente Leidschendam-Voorburg

Adres en postcode		ID Rekenmodel	Waarneemhoogte [m]	Bestemming	Geluidsbelasting bij huidig GPP [dB]	Toekomst zonder nieuwe maatregelen [dB]	Sanering (AWBWC)	Toets- of streefwaarde [dB]	Effect van het project	Benodigde reductie [dB]	Geluidsbelasting standaard akoestische situatie [dB]	Geadviseerde maatregelen [dB] & Luidsreductie door	Toekomst met geadviseerde maatregel(en) [dB]	Overschrijding toets of streefwaarde/ (X=ja, leeg vak=nee)
de Oude Bleijk 177	2266CH	22384	7.5	1	58	61		58	3.29	2.73	61	-3.41	58	
de Oude Bleijk 179	2266CH	29276	4.5	1	60	66		60	5.96	5.27	66	-8.30	57	
de Oude Bleijk 179	2266CH	29276	7.5	1	61	66		61	5.41	4.78	66	-6.35	60	
de Oude Bleijk 181	2266CH	29277	7.5	1	61	66		61	4.67	4.08	66	-5.46	60	
de Oude Bleijk 183	2266CH	22278	4.5	1	60	65		60	4.89	4.05	65	-6.61	58	
de Oude Bleijk 183	2266CH	22278	7.5	1	61	65		61	4.51	3.53	65	-5.38	60	
de Oude Bleijk 185	2266CH	22305	7.5	1	60	65		60	4.51	4.45	65	-5.26	60	
de Oude Bleijk 187	2266CH	22278	4.5	1	60	65		60	4.89	4.05	65	-6.61	58	
de Oude Bleijk 187	2266CH	22278	7.5	1	61	65		61	4.51	3.53	65	-5.38	60	
de Oude Bleijk 189	2266CH	22251	4.5	1	60	65		60	4.94	4.02	65	-6.46	58	
de Oude Bleijk 189	2266CH	22251	7.5	1	60	65		60	4.54	4.47	65	-5.29	60	
de Oude Bleijk 191	2266CH	22222	7.5	1	60	65		60	4.48	4.43	65	-5.30	60	
de Oude Bleijk 193	2266CH	22182	7.5	1	60	65		60	4.57	4.38	65	-5.26	60	
de Oude Bleijk 195	2266CH	22153	7.5	1	60	65		60	4.48	4.23	65	-5.18	60	
de Oude Bleijk 197	2266CH	22120	7.5	1	60	65		60	4.46	4.17	65	-5.12	60	
de Oude Bleijk 199	2266CJ	22024	7.5	1	60	64		60	4.28	3.41	64	-4.88	59	
de Oude Bleijk 201	2266CJ	22059	7.5	1	58	62		58	3.82	3.77	62	-4.12	58	
de Oude Bleijk 203	2266CJ	22060	7.5	1	59	62		59	3.66	2.75	62	-3.93	58	
de Oude Bleijk 205	2266CJ	29279	7.5	1	58	62		58	3.84	3.24	62	-4.03	58	
de Oude Bleijk 207	2266CJ	29281	7.5	1	58	61		58	3.80	2.97	62	-3.89	58	
de Oude Bleijk 209	2266CJ	29285	7.5	1	57	61		57	3.85	3.79	61	-3.91	57	
de Oude Bleijk 211	2266CJ	29287	7.5	1	57	60		57	3.08	2.30	60	-3.10	57	
de Oude Bleijk 213	2266CJ	22203	7.5	1	56	59		56	2.87	2.48	59	-2.89	56	
de Oude Bleijk 215	2266CJ	22170	7.5	1	56	59		56	2.86	2.39	59	-2.79	56	
de Oude Bleijk 217	2266CJ	22138	7.5	1	56	59		56	3.03	2.35	59	-3.12	56	
de Oude Bleijk 219	2266CJ	22104	7.5	1	56	59		56	3.15	2.34	59	-3.29	56	
de Oude Bleijk 221	2266CJ	22078	7.5	1	56	59		56	3.26	2.94	59	-3.41	56	
de Oude Bleijk 223	2266CJ	22040	7.5	1	56	59		56	2.95	2.31	59	-2.89	56	
de Oude Bleijk 225	2266CJ	29293	7.5	1	57	60		57	3.14	2.17	60	-3.22	56	
de Oude Bleijk 227	2266CJ	21966	7.5	1	58	61		58	3.12	2.23	61	-3.26	57	

Gemeente Leidschendam-Voorburg

Adres en postcode		ID Rekenmodel	Waarneemhoogte [m]	Bestemming	Geluidsbelasting bij huidig GPP [dB]	Toekomst zonder nieuwe maatregelen [dB]	Sanering (AWBWC)	Toets- of streefwaarde [dB]	Effect van het project	Benodigde reductie [dB]	Geluidsbelasting standaard akoestische situatie [dB]	& luidsreductie door geadviseerde maatregelen [dB]	Toekomst met geadvi-seerde maatregel(en) [dB]	Overschrijding toets of streef-waarde/ (X=ja, leeg vak=nee)
de Oude Bleijk 229	2266CJ	21944	7.5	1	58	61		58	3.30	2.59	61	-3.55	58	
de Oude Bleijk 231	2266CJ	21918	7.5	1	58	61		58	3.42	2.86	61	-3.71	58	
de Oude Bleijk 233	2266CJ	21905	7.5	1	57	61		57	3.60	3.54	61	-4.10	57	
de Oude Bleijk 235	2266CJ	21856	7.5	1	57	61		57	3.73	3.03	61	-4.26	56	
de Oude Bleijk 237	2266CJ	21822	7.5	1	56	61		56	4.11	4.03	61	-4.72	56	
de Oude Bleijk 239	2266CJ	21767	7.5	1	57	61		57	4.65	3.99	62	-5.23	56	
de Oude Bleijk 241	2266CJ	21746	7.5	1	56	61		56	4.51	4.01	61	-5.20	55	
De Ruyterstraat 1	2266KT	19621	7.5	1	54	57		54	2.37	2.07	57	-2.80	54	
De Ruyterstraat 2	2266KT	19628	7.5	1	53	55		53	2.08	1.37	55	-2.28	53	
De Ruyterstraat 3	2266KT	19673	7.5	1	55	56		55	1.22	0.93	57	-2.11	54	
De Ruyterstraat 4	2266KT	19694	7.5	1	56	58		56	1.89	1.19	58	-2.34	55	
De Ruyterstraat 5	2266KT	19782	7.5	1	56	58		56	1.30	1.27	58	-2.16	56	
De Ruyterstraat 6	2266KT	19792	7.5	1	57	58		57	1.25	0.46	59	-2.13	56	
De Ruyterstraat 7	2266KT	19807	7.5	1	57	58		57	1.33	0.56	59	-2.17	56	
De Ruyterstraat 8	2266KT	19816	7.5	1	57	58		57	1.35	0.64	59	-2.18	56	
De Ruyterstraat 9	2266KT	19834	7.5	1	57	58		57	1.32	0.69	59	-2.20	56	
De Ruyterstraat 9	2266KT	19826	7.5	1	57	58		57	1.39	0.59	59	-2.22	56	
De Ruyterstraat 10	2266KT	29328	7.5	1	58	60		58	1.81	1.21	60	-2.49	57	
De Ruyterstraat 11	2266KV	19914	7.5	1	58	59		58	1.18	0.24	60	-2.07	57	
De Ruyterstraat 12	2266KV	19930	7.5	1	58	59		58	1.14	0.29	60	-2.05	57	
De Ruyterstraat 13	2266KV	19940	7.5	1	58	59		58	1.18	0.45	60	-2.12	57	
De Ruyterstraat 14	2266KV	19950	7.5	1	58	59		58	1.20	0.39	60	-2.11	57	
De Ruyterstraat 15	2266KV	19968	4.5	1	57	59		57	1.61	1.12	59	-2.44	56	
De Ruyterstraat 15	2266KV	19968	7.5	1	58	59		58	1.22	0.69	60	-2.09	57	
De Ruyterstraat 16	2266KV	19985	7.5	1	60	61		60	1.24	0.45	61	-2.08	59	
De Ruyterstraat 17	2266KW	20047	7.5	1	59	60		59	0.95	0.43	61	-1.75	58	
De Ruyterstraat 18	2266KW	20064	7.5	1	59	60		59	0.89	0.43	61	-1.71	58	
De Ruyterstraat 19	2266KW	20078	7.5	1	59	60		59	0.88	0.52	61	-1.71	58	
De Ruyterstraat 20	2266KW	20094	7.5	1	59	60		59	0.84	0.49	61	-1.69	58	
De Ruyterstraat 21	2266KW	20114	7.5	1	59	60		59	0.82	0.61	61	-1.63	58	

Gemeente Leidschendam-Voorburg

Adres en postcode		ID Rekenmodel	Waarneemhoogte [m]	Bestemming	Geluidsbelasting bij huidig GPP [dB]	Toekomst zonder nieuwe maatregelen [dB]	Sanering (AWBWC)	Toets- of streefwaarde [dB]	Effect van het project	Benodigde reductie [dB]	Geluidsbelasting standaard akoestische situatie [dB]	& luidsreductie door geadviseerde maatregelen [dB]	Toekomst met geadvi-seerde maatregel(en) [dB]	Overschrijding toets of streef-waarde/ (X=ja, leeg vak=nee)
De Ruyterstraat 22	2266KW	20127	7.5	1	60	61		60	1.24	0.39	61	-1.81	59	
De Ruyterstraat 23	2266KX	20185	7.5	1	60	60		60	0.59	-	61	-1.26	59	
De Ruyterstraat 24	2266KX	20195	7.5	1	60	60		60	0.55	-	61	-1.20	59	
De Ruyterstraat 25	2266KX	20212	7.5	1	60	61		60	0.50	0.06	61	-1.22	59	
De Ruyterstraat 26	2266KX	20227	7.5	1	60	60		60	0.56	-	61	-1.25	59	
De Ruyterstraat 27	2266KX	20239	7.5	1	60	60		60	0.58	-	61	-1.19	59	
De Ruyterstraat 28	2266KX	20246	7.5	1	59	61		59	1.20	1.16	61	-1.56	59	
De Ruyterstraat 29	2266KZ	29296	7.5	1	63	63		63	0.87	-	64	-1.68	62	
De Ruyterstraat 29	2266KZ	29296	4.5	1	61	63		61	1.32	1.29	63	-2.18	61	
De Ruyterstraat 30	2266KZ	20350	7.5	1	63	64		63	0.87	0.23	64	-1.66	62	
De Ruyterstraat 31	2266KZ	20363	7.5	1	63	64		63	0.92	0.15	64	-1.74	62	
De Ruyterstraat 32	2266KZ	20378	7.5	1	63	64		63	0.86	0.07	64	-1.73	62	
De Ruyterstraat 33	2266KZ	20392	4.5	1	62	63		62	1.10	0.21	63	-2.11	61	
De Ruyterstraat 33	2266KZ	20392	7.5	1	63	63		63	0.74	-	63	-1.54	62	
De Ruyterstraat 34	2266KZ	20406	4.5	1	62	65		62	3.23	2.24	65	-4.43	60	
De Ruyterstraat 34	2266KZ	20406	7.5	1	62	65		62	2.73	2.70	65	-3.45	62	
De Schakel 1	2265DS	23678	7.5	1	51	53		51	2.33	1.93	53	-2.91	51	
De Schakel 2	2265DS	23499	7.5	1	51	53		51	2.53	1.97	53	-2.92	51	
De Schakel 3	2265DS	23678	7.5	1	51	53		51	2.33	1.93	53	-2.91	51	
De Schakel 4	2265DS	23524	7.5	1	51	54		51	2.44	2.28	54	-2.73	51	
De Schakel 6	2265DS	23551	7.5	1	52	54		52	2.32	1.54	54	-2.67	51	
De Schakel 8	2265DS	23581	7.5	1	51	54		51	2.35	2.32	54	-2.72	51	
De Schakel 10	2265DS	23614	7.5	1	52	54		52	2.16	1.23	54	-2.44	51	
De Schakel 12	2265DS	23635	7.5	1	52	54		52	1.86	1.17	54	-2.12	52	
De Schakel 14	2265DS	23665	7.5	1	52	54		52	1.73	1.22	54	-1.94	52	
De Schakel 16	2265DS	23696	7.5	1	52	54		52	1.70	1.26	54	-1.91	52	
De Schakel 18	2265DS	23709	7.5	1	52	54		52	2.62	1.97	54	-3.21	51	
de Schans 1	2266CB	22220	7.5	1	57	61		57	3.81	3.16	61	-4.11	57	
de Schans 2	2266CB	29361	7.5	1	54	57		54	2.25	2.17	57	-2.40	54	
de Schans 2	2266CB	29362	7.5	1	54	57		54	2.71	2.46	57	-3.10	54	

Gemeente Leidschendam-Voorburg

Adres en postcode		ID Rekenmodel	Waarneemhoogte [m]	Bestemming	Geluidsbelasting bij huidig GPP [dB]	Toekomst zonder nieuwe maatregelen [dB]	Sanering (AWBWC)	Toets- of streefwaarde [dB]	Effect van het project	Benodigde reductie [dB]	Geluidsbelasting standaard akoestische situatie [dB]	& luidsreductie door geadviseerde maatregelen [dB]	Toekomst met geadvi-seerde maatregel(en) [dB]	Overschrijding toets of streef-waarde/ (X=ja, leeg vak=nee)
de Schans 3	2266CB	22083	7.5	1	54	57		54	3.12	2.45	57	-3.09	54	
de Schans 4	2266CB	29364	7.5	1	53	57		53	3.60	3.15	57	-4.04	53	
de Schans 5	2266CB	22044	7.5	1	54	57		54	3.17	2.90	57	-3.17	54	
de Schans 6	2266CB	21877	7.5	1	53	57		53	3.71	3.55	57	-4.12	53	
de Schans 7	2266CB	22019	7.5	1	54	58		54	3.35	3.35	58	-3.35	54	
de Schans 8	2266CB	21875	7.5	1	54	58		54	3.91	3.59	58	-4.34	54	
de Schans 9	2266CB	21983	7.5	1	54	58		54	3.27	3.20	58	-3.28	54	
de Schans 10	2266CB	21873	7.5	1	55	58		55	3.74	2.87	58	-4.31	54	
de Schans 11	2266CB	22247	7.5	1	55	58		55	3.11	2.49	58	-3.55	54	
de Schans 12	2266CB	21870	7.5	1	55	59		55	3.74	3.26	59	-4.26	54	
de Schans 14	2266CB	21854	7.5	1	55	59		55	3.45	3.11	59	-3.87	55	
de Schans 15	2266CB	22100	1.5	1	46	49		50	-0.98	-	49	-2.56	46	
de Schans 17	2266CB	22100	1.5	1	46	49		50	-0.98	-	49	-2.56	46	
de Schans 18	2266CB	21825	7.5	1	54	58		54	3.72	3.66	58	-3.82	54	
de Schans 20	2266CB	21825	7.5	1	54	58		54	3.72	3.66	58	-3.82	54	
de Schans 22	2266CB	21839	7.5	1	55	58		55	3.68	2.81	58	-3.76	55	
de Schans 24	2266CB	21837	7.5	1	55	58		55	3.62	2.74	58	-3.73	54	
de Schans 25	2266CB	22100	4.5	1	50	54		50	4.13	3.63	54	-4.32	50	
de Schans 26	2266CB	21748	7.5	1	54	57		54	2.53	2.40	57	-2.83	54	
de Schans 26	2266CB	21814	7.5	1	53	57		53	3.60	3.32	57	-3.65	53	
de Schans 27	2266CB	22100	4.5	1	50	54		50	4.13	3.63	54	-4.32	50	
de Schans 28	2266CB	21810	7.5	1	55	58		55	3.60	2.81	58	-3.52	55	
de Schans 33	2266CB	22134	4.5	1	47	51		50	1.24	0.74	51	-3.71	48	
de Schans 35	2266CB	22134	7.5	1	52	56		52	4.44	3.87	56	-4.48	52	
de Schans 43	2266CB	22100	7.5	1	55	59		55	4.17	3.67	59	-4.54	55	
de Schans 45	2266CB	22100	7.5	1	55	59		55	4.17	3.67	59	-4.54	55	
de Schans 47	2266CB	22100	10.5	1	56	61		56	4.91	4.80	61	-5.34	56	
de Schans 49	2266CB	22100	10.5	1	56	61		56	4.91	4.80	61	-5.34	56	
de Schans 51	2266CB	22100	10.5	1	56	61		56	4.91	4.80	61	-5.34	56	
de Star 1	2266NA	25851	4.5	1	54	57		54	3.04	2.35	57	-3.77	53	

Gemeente Leidschendam-Voorburg

Adres en postcode		ID Rekenmodel	Waarneemhoogte [m]	Bestemming	Geluidsbelasting bij huidig GPP [dB]	Toekomst zonder nieuwe maatregelen [dB]	Sanering (AWBWC)	Toets- of streefwaarde [dB]	Effect van het project	Benodigde reductie [dB]	Geluidsbelasting standaard akoestische situatie [dB]	& luidsreductie door geadviseerde maatregelen [dB]	Toekomst met geadvi-seerde maatregel(en) [dB]	Overschrijding toets of streef-waarde/ (X=ja, leeg vak=nee)
de Star 2	2266NA	26302	7.5	1	61	69		61	7.81	7.68	69	-10.58	59	
de Star 2	2266NA	26306	4.5	1	59	69		59	9.82	9.04	69	-11.83	57	
de Star 2	2266NA	26306	7.5	1	61	69		61	8.10	7.73	69	-10.35	59	
de Star 2	2266NA	26302	4.5	1	59	69		59	9.77	9.03	69	-12.15	56	
de Star 4	2266NA	26288	7.5	1	61	69		61	7.93	7.60	69	-10.75	58	
de Star 6	2266NA	26242	7.5	1	60	68		60	8.83	7.87	68	-12.03	56	
de Star 6	2266NA	26240	7.5	1	58	68		58	9.83	9.73	68	-12.74	55	
de Star 6	2266NA	26242	4.5	1	56	68		56	11.29	11.09	68	-14.60	53	
de Star 8	2266NA	26225	7.5	1	61	69		61	7.97	7.45	69	-10.69	58	
de Star 10	2266NA	26168	7.5	1	59	68		59	8.79	8.71	68	-12.07	56	
de Star 10	2266NA	26162	7.5	1	58	68		58	9.85	9.58	68	-12.84	55	
de Star 11 C	2266NA	26872	4.5	1	58	59		58	1.84	0.93	59	-2.12	57	
de Star 12	2266NA	26117	7.5	1	58	66		58	7.82	7.69	66	-10.46	56	
de Star 12	2266NA	26135	7.5	1	59	66		59	7.16	6.19	66	-9.92	56	
de Star 13 B	2266NA	27078	7.5	1	60	63		60	3.45	2.54	63	-4.02	59	
de Star 13 B	2266NA	27078	4.5	1	59	63		59	3.57	3.10	63	-4.11	58	
de Star 14	2266NA	25892	7.5	1	57	62		57	5.77	4.98	62	-9.50	53	
de Star 14	2266NA	25892	4.5	1	54	62		54	8.18	7.59	62	-10.40	52	
de Star 15 B	2266NA	27002	4.5	1	59	62		59	3.66	2.73	62	-4.09	58	
de Star 16	2266NA	25927	4.5	1	55	64		55	8.98	8.42	64	-11.27	53	
de Star 16	2266NA	25927	7.5	1	58	64		58	6.55	5.86	64	-9.96	54	
de Star 18	2266NA	25955	7.5	1	57	63		57	5.98	5.27	63	-9.54	53	
de Star 20	2266NA	26056	7.5	1	57	66		57	8.66	8.53	66	-11.17	55	
de Star 20	2266NA	26053	7.5	1	57	66		57	8.54	8.14	66	-10.97	55	
de Star 22	2266NA	26092	7.5	1	60	67		60	7.64	6.73	67	-9.52	58	
de Star 24	2266NA	26113	4.5	1	57	67		57	9.41	9.09	67	-11.20	55	
de Star 24	2266NA	26113	7.5	1	60	67		60	7.81	6.81	67	-9.69	58	
de Star 24	2266NA	26108	7.5	1	59	67		59	7.35	7.06	67	-8.94	58	
de Star 26	2266NA	26165	7.5	1	60	68		60	8.04	7.54	68	-10.08	58	
de Star 28	2266NA	26169	4.5	1	58	69		58	10.59	10.14	69	-12.94	56	

Gemeente Leidschendam-Voorburg

Adres en postcode		ID Rekenmodel	Waarneemhoogte [m]	Bestemming	Geluidsbelasting bij huidig GPP [dB]	Toekomst zonder nieuwe maatregelen [dB]	Sanering (AWBWC)	Toets- of streefwaarde [dB]	Effect van het project	Benodigde reductie [dB]	Geluidsbelasting standaard akoestische situatie [dB]	Toekomst met geadviseerde maatregelen [dB] & Geluidsreductie door	Toekomst met geadviseerde maatregel(en) [dB]	Overschrijding toets of streefwaarde/ (X=ja, leeg vak=nee)
de Star 28	2266NA	26143	7.5	1	61	69		61	8.25	7.73	69	-11.31	58	
de Star 28	2266NA	26169	7.5	1	61	69		61	8.85	7.91	69	-11.30	58	
de Star 28	2266NA	26143	4.5	1	58	69		58	10.27	10.15	69	-12.74	56	
De Stelling 1	2265EA	25106	7.5	1	55	58		55	3.04	2.50	58	-3.74	54	
De Stelling 1	2265EA	25120	7.5	1	56	58		56	2.74	1.78	58	-3.30	55	
De Stelling 2	2265EA	24907	4.5	1	49	54		50	3.79	3.29	54	-5.49	48	
De Stelling 3	2265EA	24999	7.5	1	55	58		55	3.01	2.43	58	-3.69	54	
De Stelling 3	2265EA	24999	10.5	1	55	58		55	3.34	2.47	58	-4.13	54	
De Stelling 3	2265EA	24988	10.5	1	55	58		55	3.33	2.72	58	-4.23	54	
De Stelling 4	2265EA	24974	4.5	1	51	54		51	3.11	2.50	54	-3.85	50	
De Stelling 5	2265EA	24925	7.5	1	55	58		55	3.17	2.90	58	-3.88	55	
De Stelling 6	2265EA	24922	4.5	1	48	52		50	2.41	1.91	52	-5.78	47	
De Stelling 7	2265EA	24900	7.5	1	56	59		56	2.92	2.01	59	-3.50	55	
De Stelling 8	2265EA	24832	7.5	1	53	56		53	2.87	2.29	56	-3.27	53	
De Stelling 9	2265EA	24839	4.5	1	53	54		53	1.13	0.53	54	-1.59	52	
de Tol 2	2266EK	29247	4.5	1	60	76		60	16.21	15.84	76	-19.27	57	
de Tol 4	2266EK	25250	4.5	1	62	74		62	11.94	11.85	74	-14.67	60	
de Tol 6	2266EK	25250	4.5	1	62	74		62	11.94	11.85	74	-14.67	60	
de Tol 32 A	2266EK	29218	4.5	14	53	62		53	9.08	8.32	62	-11.62	50	
de Tol 55	2266EA	29202	4.5	1	46	54		50	4.26	3.76	54	-9.06	45	
de Tol 56	2266EK	29223	4.5	1	49	55		50	5.34	4.84	55	-6.64	49	
de Tol 57	2266EA	29201	4.5	1	47	54		50	4.13	3.63	54	-8.56	46	
de Tol 58	2266EK	29223	4.5	1	49	55		50	5.34	4.84	55	-6.64	49	
de Tol 59	2266EA	29201	4.5	1	47	54		50	4.13	3.63	54	-8.56	46	
de Tol 60	2266EK	29223	4.5	1	49	55		50	5.34	4.84	55	-6.64	49	
de Tol 61	2266EA	29198	4.5	1	48	55		50	4.58	4.08	55	-8.00	47	
de Tol 62	2266EK	29223	4.5	1	49	55		50	5.34	4.84	55	-6.64	49	
de Tol 63	2266EA	29198	4.5	1	48	55		50	4.58	4.08	55	-8.00	47	
de Tol 64	2266EK	29225	4.5	1	49	56		50	5.53	5.03	55	-6.63	49	
de Tol 65	2266EA	29198	4.5	1	48	55		50	4.58	4.08	55	-8.00	47	

Gemeente Leidschendam-Voorburg

Adres en postcode		ID Rekenmodel	Waarneemhoogte [m]	Bestemming	Geluidsbelasting bij huidig GPP [dB]	Toekomst zonder nieuwe maatregelen [dB]	Sanering (AWBWC)	Toets- of streefwaarde [dB]	Effect van het project	Benodigde reductie [dB]	Geluidsbelasting standaard akoestische situatie [dB]	& luidsreductie door geadviseerde maatregelen [dB]	Toekomst met geadvi-seerde maatregel(en) [dB]	Overschrijding toets of streef-waarde/ (X=ja, leeg vak=nee)
de Tol 66	2266EK	29225	4.5	1	49	56		50	5.53	5.03	55	-6.63	49	
de Tol 67	2266EA	29199	4.5	1	49	57		50	6.89	6.39	57	-9.71	47	
de Tol 68	2266EK	29227	4.5	1	49	54		50	3.61	3.11	54	-4.91	49	
de Tol 69	2266EA	29199	4.5	1	49	57		50	6.89	6.39	57	-9.71	47	
de Tol 70	2266EK	29227	4.5	1	49	54		50	3.61	3.11	54	-4.91	49	
de Tol 71	2266EA	29197	4.5	1	53	59		53	5.83	5.25	59	-7.19	52	
de Tol 72	2266EK	29218	4.5	1	53	62		53	9.08	8.32	62	-11.62	50	
de Tol 73	2266EA	29197	4.5	1	53	59		53	5.83	5.25	59	-7.19	52	
de Tol 74	2266EK	29218	4.5	1	53	62		53	9.08	8.32	62	-11.62	50	
de Tol 75	2266EA	29196	4.5	1	53	58		53	5.77	5.01	59	-7.08	51	
de Tol 76	2266EK	29218	4.5	1	53	62		53	9.08	8.32	62	-11.62	50	
de Tol 77	2266EA	29196	4.5	1	53	58		53	5.77	5.01	59	-7.08	51	
de Tol 78	2266EK	29218	4.5	1	53	62		53	9.08	8.32	62	-11.62	50	
de Tol 79	2266EA	24669	4.5	1	52	58		52	6.39	5.78	58	-7.97	50	
de Tol 80	2266EK	24637	4.5	1	53	62		53	9.34	8.56	62	-11.77	50	
de Tol 81	2266EA	24669	4.5	1	52	58		52	6.39	5.78	58	-7.97	50	
de Tol 82	2266EK	24637	4.5	1	53	62		53	9.34	8.56	62	-11.77	50	
de Tol 83	2266EA	29206	4.5	1	52	58		52	6.75	5.78	58	-8.47	50	
de Tol 84	2266EK	29228	4.5	1	53	62		53	9.31	8.49	62	-11.65	50	
de Tol 85	2266EA	29202	7.5	1	49	55		50	5.16	4.66	55	-7.18	48	
de Tol 86	2266EK	29223	7.5	1	51	57		51	5.70	5.16	57	-6.30	50	
de Tol 87	2266EA	29201	7.5	1	49	55		50	5.27	4.77	55	-7.00	48	
de Tol 88	2266EK	29223	7.5	1	51	57		51	5.70	5.16	57	-6.30	50	
de Tol 89	2266EA	29201	7.5	1	49	55		50	5.27	4.77	55	-7.00	48	
de Tol 90	2266EK	29223	7.5	1	51	57		51	5.70	5.16	57	-6.30	50	
de Tol 91	2266EA	29198	7.5	1	50	55		50	5.34	4.84	55	-6.90	48	
de Tol 92	2266EK	29225	7.5	1	51	56		51	4.88	4.87	56	-5.44	51	
de Tol 93	2266EA	29198	7.5	1	50	55		50	5.34	4.84	55	-6.90	48	
de Tol 94	2266EK	29225	7.5	1	51	56		51	4.88	4.87	56	-5.44	51	
de Tol 95	2266EA	29198	7.5	1	50	55		50	5.34	4.84	55	-6.90	48	

Gemeente Leidschendam-Voorburg

Adres en postcode		ID Rekenmodel	Waarneemhoogte [m]	Bestemming	Geluidsbelasting bij huidig GPP [dB]	Toekomst zonder nieuwe maatregelen [dB]	Sanering (AWBWC)	Toets- of streefwaarde [dB]	Effect van het project	Benodigde reductie [dB]	Geluidsbelasting standaard akoestische situatie [dB]	& luidsreductie door geadviseerde maatregelen [dB]	Toekomst met geadvi-seerde maatregel(en) [dB]	Overschrijding toets of streef-waarde/ (X=ja, leeg vak=nee)
de Tol 96	2266EK	29227	7.5	1	51	56		51	4.31	4.29	56	-4.80	51	
de Tol 97	2266EA	29199	7.5	1	51	57		51	6.85	5.95	57	-8.45	49	
de Tol 98	2266EK	29227	7.5	1	51	56		51	4.31	4.29	56	-4.80	51	
de Tol 99	2266EA	29199	7.5	1	51	57		51	6.85	5.95	57	-8.45	49	
de Tol 100	2266EK	29227	7.5	1	51	56		51	4.31	4.29	56	-4.80	51	
de Tol 101	2266EA	29197	7.5	1	55	60		55	5.53	4.60	60	-6.69	53	
de Tol 102	2266EK	29218	7.5	1	56	63		56	6.86	6.21	63	-10.84	52	
de Tol 103	2266EA	29197	7.5	1	55	60		55	5.53	4.60	60	-6.69	53	
de Tol 104	2266EK	29218	7.5	1	56	63		56	6.86	6.21	63	-10.84	52	
de Tol 105	2266EB	29196	7.5	1	54	60		54	5.64	5.36	60	-6.67	53	
de Tol 106	2266EL	29218	7.5	1	56	63		56	6.86	6.21	63	-10.84	52	
de Tol 107	2266EB	29196	7.5	1	54	60		54	5.64	5.36	60	-6.67	53	
de Tol 108	2266EL	29218	7.5	1	56	63		56	6.86	6.21	63	-10.84	52	
de Tol 109	2266EB	24669	7.5	1	54	60		54	5.55	5.27	60	-6.68	53	
de Tol 110	2266EL	24637	7.5	1	56	63		56	6.90	6.39	63	-10.55	52	
de Tol 111	2266EB	24669	7.5	1	54	60		54	5.55	5.27	60	-6.68	53	
de Tol 112	2266EL	24637	7.5	1	56	63		56	6.90	6.39	63	-10.55	52	
de Tol 113	2266EB	29206	7.5	1	54	60		54	5.70	5.24	60	-6.82	53	
de Tol 114	2266EL	29228	7.5	1	56	63		56	6.74	6.22	63	-10.52	52	
de Tol 115	2266EB	29202	10.5	1	51	56		51	4.71	4.14	56	-5.67	50	
de Tol 116	2266EL	29223	10.5	1	53	57		53	4.70	3.87	57	-5.59	52	
de Tol 117	2266EB	29201	10.5	1	51	56		51	4.51	4.30	56	-5.68	50	
de Tol 118	2266EL	29223	10.5	1	53	57		53	4.70	3.87	57	-5.59	52	
de Tol 119	2266EB	29201	10.5	1	51	56		51	4.51	4.30	56	-5.68	50	
de Tol 120	2266EL	29223	10.5	1	53	57		53	4.70	3.87	57	-5.59	52	
de Tol 121	2266EB	29198	10.5	1	51	56		51	5.01	4.59	56	-6.59	49	
de Tol 122	2266EL	29225	10.5	1	53	57		53	4.47	3.49	57	-5.02	52	
de Tol 123	2266EB	29198	10.5	1	51	56		51	5.01	4.59	56	-6.59	49	
de Tol 124	2266EL	29225	10.5	1	53	57		53	4.47	3.49	57	-5.02	52	
de Tol 125	2266EB	29198	10.5	1	51	56		51	5.01	4.59	56	-6.59	49	

Gemeente Leidschendam-Voorburg

Adres en postcode		ID Rekenmodel	Waarneemhoogte [m]	Bestemming	Geluidsbelasting bij huidig GPP [dB]	Toekomst zonder nieuwe maatregelen [dB]	Sanering (AWBWC)	Toets- of streefwaarde [dB]	Effect van het project	Benodigde reductie [dB]	Geluidsbelasting standaard akoestische situatie [dB]	& luidsreductie door geadviseerde maatregelen [dB]	Toekomst met geadvi-seerde maatregel(en) [dB]	Overschrijding toets of streef-waarde/ (X=ja, leeg vak=nee)
de Tol 126	2266EL	29227	10.5	1	54	58		54	4.03	3.36	58	-4.49	53	
de Tol 127	2266EB	29199	10.5	1	52	58		52	5.83	5.48	58	-8.00	50	
de Tol 128	2266EL	29227	10.5	1	54	58		54	4.03	3.36	58	-4.49	53	
de Tol 129	2266EB	29199	10.5	1	52	58		52	5.83	5.48	58	-8.00	50	
de Tol 130	2266EL	29227	10.5	1	54	58		54	4.03	3.36	58	-4.49	53	
de Tol 131	2266EB	29197	10.5	1	55	61		55	5.58	5.38	61	-7.06	54	
de Tol 132	2266EL	29218	10.5	1	58	64		58	5.12	5.12	64	-9.38	54	
de Tol 133	2266EB	29197	10.5	1	55	61		55	5.58	5.38	61	-7.06	54	
de Tol 134	2266EL	29218	10.5	1	58	64		58	5.12	5.12	64	-9.38	54	
de Tol 135	2266EB	29196	10.5	1	55	61		55	5.85	5.31	61	-7.18	54	
de Tol 136	2266EL	29218	10.5	1	58	64		58	5.12	5.12	64	-9.38	54	
de Tol 137	2266EB	29196	10.5	1	55	61		55	5.85	5.31	61	-7.18	54	
de Tol 138	2266EL	29218	10.5	1	58	64		58	5.12	5.12	64	-9.38	54	
de Tol 139	2266EB	24669	10.5	1	55	61		55	5.94	5.46	61	-7.29	54	
de Tol 140	2266EL	24637	10.5	1	59	64		59	5.19	4.31	64	-9.31	54	
de Tol 141	2266EB	24669	10.5	1	55	61		55	5.94	5.46	61	-7.29	54	
de Tol 142	2266EL	24637	10.5	1	59	64		59	5.19	4.31	64	-9.31	54	
de Tol 143	2266EB	29206	10.5	1	55	61		55	6.11	5.56	61	-7.48	54	
de Tol 144	2266EL	29228	10.5	1	59	64		59	5.11	4.19	64	-9.37	54	
de Tol 145	2266EB	29202	13.5	1	52	56		52	4.86	3.94	56	-5.71	51	
de Tol 146	2266EL	29223	13.5	1	54	58		54	4.28	3.66	58	-4.66	54	
de Tol 147	2266EB	29201	13.5	1	52	56		52	4.46	3.85	56	-5.57	51	
de Tol 148	2266EL	29223	13.5	1	54	58		54	4.28	3.66	58	-4.66	54	
de Tol 149	2266EB	29201	13.5	1	52	56		52	4.46	3.85	56	-5.57	51	
de Tol 150	2266EL	29223	13.5	1	54	58		54	4.28	3.66	58	-4.66	54	
de Tol 151	2266EB	29198	13.5	1	52	56		52	4.41	3.55	56	-5.89	50	
de Tol 152	2266EL	29225	13.5	1	54	58		54	3.79	3.67	58	-3.91	54	
de Tol 153	2266EB	29198	13.5	1	52	56		52	4.41	3.55	56	-5.89	50	
de Tol 154	2266EL	29225	13.5	1	54	58		54	3.79	3.67	58	-3.91	54	
de Tol 155	2266EC	29198	13.5	1	52	56		52	4.41	3.55	56	-5.89	50	

Gemeente Leidschendam-Voorburg

Adres en postcode		ID Rekenmodel	Waarneemhoogte [m]	Bestemming	Geluidsbelasting bij huidig GPP [dB]	Toekomst zonder nieuwe maatregelen [dB]	Sanering (AWBWC)	Toets- of streefwaarde [dB]	Effect van het project	Benodigde reductie [dB]	Geluidsbelasting standaard akoestische situatie [dB]	Geluidsreductie door geadviseerde maatregelen [dB]	Toekomst met geadviseerde maatregel(en) [dB]	Overschrijding toets of streefwaarde/ (X=ja, leeg vak=nee)
de Tol 156	2266EM	29227	13.5	1	55	60		55	4.11	4.10	60	-4.45	55	
de Tol 157	2266EC	29199	13.5	1	53	58		53	5.08	4.42	58	-7.26	51	
de Tol 158	2266EM	29227	13.5	1	55	60		55	4.11	4.10	60	-4.45	55	
de Tol 159	2266EC	29199	13.5	1	53	58		53	5.08	4.42	58	-7.26	51	
de Tol 160	2266EM	29227	13.5	1	55	60		55	4.11	4.10	60	-4.45	55	
de Tol 161	2266EC	29197	13.5	1	56	61		56	5.09	4.80	61	-7.00	54	
de Tol 162	2266EM	29218	13.5	1	60	64		60	4.49	3.98	64	-7.80	57	
de Tol 163	2266EC	29197	13.5	1	56	61		56	5.09	4.80	61	-7.00	54	
de Tol 164	2266EM	29218	13.5	1	60	64		60	4.49	3.98	64	-7.80	57	
de Tol 165	2266EC	29196	13.5	1	56	61		56	5.29	4.72	61	-7.12	54	
de Tol 166	2266EM	29218	13.5	1	60	64		60	4.49	3.98	64	-7.80	57	
de Tol 167	2266EC	29196	13.5	1	56	61		56	5.29	4.72	61	-7.12	54	
de Tol 168	2266EM	29218	13.5	1	60	64		60	4.49	3.98	64	-7.80	57	
de Tol 169	2266EC	24669	13.5	1	56	61		56	5.35	4.88	61	-7.22	54	
de Tol 170	2266EM	24637	13.5	1	60	65		60	4.58	4.14	65	-7.84	57	
de Tol 171	2266EC	24669	13.5	1	56	61		56	5.35	4.88	61	-7.22	54	
de Tol 172	2266EM	24637	13.5	1	60	65		60	4.58	4.14	65	-7.84	57	
de Tol 173	2266EC	29206	13.5	1	56	61		56	5.45	4.95	61	-7.33	54	
de Tol 174	2266EM	29228	13.5	1	60	65		60	4.52	4.05	65	-7.87	57	
de Tol 175	2266EC	29202	16.5	1	52	57		52	4.67	4.63	57	-5.64	51	
de Tol 176	2266EM	29223	16.5	1	56	59		56	3.90	2.96	59	-4.89	55	
de Tol 177	2266EC	29201	16.5	1	53	57		53	4.35	3.53	57	-5.58	51	
de Tol 178	2266EM	29223	16.5	1	56	59		56	3.90	2.96	59	-4.89	55	
de Tol 179	2266EC	29201	16.5	1	53	57		53	4.35	3.53	57	-5.58	51	
de Tol 180	2266EM	29223	16.5	1	56	59		56	3.90	2.96	59	-4.89	55	
de Tol 181	2266EC	29198	16.5	1	53	57		53	4.30	3.41	57	-5.87	51	
de Tol 182	2266EM	29225	16.5	1	56	60		56	3.86	3.79	60	-4.77	56	
de Tol 183	2266EC	29198	16.5	1	53	57		53	4.30	3.41	57	-5.87	51	
de Tol 184	2266EM	29225	16.5	1	56	60		56	3.86	3.79	60	-4.77	56	
de Tol 185	2266EC	29198	16.5	1	53	57		53	4.30	3.41	57	-5.87	51	

Gemeente Leidschendam-Voorburg

Adres en postcode		ID Rekenmodel	Waarneemhoogte [m]	Bestemming	Geluidsbelasting bij huidig GPP [dB]	Toekomst zonder nieuwe maatregelen [dB]	Sanering (AWBWC)	Toets- of streefwaarde [dB]	Effect van het project	Benodigde reductie [dB]	Geluidsbelasting standaard akoestische situatie [dB]	& luidsreductie door geadviseerde maatregelen [dB]	Toekomst met geadvi-seerde maatregel(en) [dB]	Overschrijding toets of streef-waarde/ (X=ja, leeg vak=nee)
de Tol 186	2266EM	29227	16.5	1	58	62		58	4.07	3.20	62	-5.09	57	
de Tol 187	2266EC	29199	16.5	1	54	59		54	4.75	4.14	59	-6.95	52	
de Tol 188	2266EM	29227	16.5	1	58	62		58	4.07	3.20	62	-5.09	57	
de Tol 189	2266EC	29199	16.5	1	54	59		54	4.75	4.14	59	-6.95	52	
de Tol 190	2266EM	29227	16.5	1	58	62		58	4.07	3.20	62	-5.09	57	
de Tol 191	2266EC	29197	16.5	1	57	62		57	4.78	4.20	62	-6.83	55	
de Tol 192	2266EM	29218	16.5	1	61	65		61	4.32	3.97	65	-6.83	59	
de Tol 193	2266EC	29197	16.5	1	57	62		57	4.78	4.20	62	-6.83	55	
de Tol 194	2266EM	29218	16.5	1	61	65		61	4.32	3.97	65	-6.83	59	
de Tol 195	2266EC	29196	16.5	1	57	62		57	4.93	4.10	62	-6.92	55	
de Tol 196	2266EM	29218	16.5	1	61	65		61	4.32	3.97	65	-6.83	59	
de Tol 197	2266EC	29196	16.5	1	57	62		57	4.93	4.10	62	-6.92	55	
de Tol 198	2266EM	29218	16.5	1	61	65		61	4.32	3.97	65	-6.83	59	
de Tol 199	2266EC	24669	16.5	1	57	62		57	4.98	4.25	62	-6.98	55	
de Tol 200	2266EM	24637	16.5	1	61	65		61	4.38	3.99	65	-6.85	59	
de Tol 201	2266EC	24669	16.5	1	57	62		57	4.98	4.25	62	-6.98	55	
de Tol 202	2266EM	24637	16.5	1	61	65		61	4.38	3.99	65	-6.85	59	
de Tol 203	2266EC	29206	16.5	1	57	62		57	5.05	4.34	62	-7.07	55	
de Tol 204	2266EM	29228	16.5	1	61	65		61	4.33	3.91	65	-6.84	59	
de Tol 205	2266ED	29202	16.5	1	52	57		52	4.67	4.63	57	-5.64	51	
de Tol 206	2266EN	29221	16.5	1	55	59		55	3.81	3.29	59	-4.52	54	
de Tol 207	2266ED	29203	19.5	1	53	58		53	4.80	4.60	58	-6.21	52	
de Tol 208	2266EN	29221	16.5	1	55	59		55	3.81	3.29	59	-4.52	54	
de Tol 209	2266ED	29203	19.5	1	53	58		53	4.80	4.60	58	-6.21	52	
de Tol 210	2266EN	29224	19.5	1	57	62		57	4.61	4.41	62	-5.46	56	
de Tol 211	2266ED	29200	19.5	1	54	60		54	5.14	5.01	60	-7.29	52	
de Tol 212	2266EN	29224	19.5	1	57	62		57	4.61	4.41	62	-5.46	56	
de Tol 213	2266ED	29200	19.5	1	54	60		54	5.14	5.01	60	-7.29	52	
de Tol 214	2266EN	29224	19.5	1	57	62		57	4.61	4.41	62	-5.46	56	
de Tol 215	2266ED	29200	19.5	1	54	60		54	5.14	5.01	60	-7.29	52	

Gemeente Leidschendam-Voorburg

Adres en postcode		ID Rekenmodel	Waarneemhoogte [m]	Bestemming	Geluidsbelasting bij huidig GPP [dB]	Toekomst zonder nieuwe maatregelen [dB]	Sanering (AWBWC)	Toets- of streefwaarde [dB]	Effect van het project	Benodigde reductie [dB]	Geluidsbelasting standaard akoestische situatie [dB]	Geadviseerde maatregelen [dB] & luidsreductie door	Toekomst met geadvi-seerde maatregel(en) [dB]	Overschrijding toets of streef-waarde/ (X=ja, leeg vak=nee)
de Tol 216	2266EN	29226	19.5	1	58	63		58	4.99	4.81	63	-5.80	58	
de Tol 217	2266ED	29200	19.5	1	54	60		54	5.14	5.01	60	-7.29	52	
de Tol 218	2266EN	29226	19.5	1	58	63		58	4.99	4.81	63	-5.80	58	
de Tol 219	2266ED	29200	19.5	1	54	60		54	5.14	5.01	60	-7.29	52	
de Tol 220	2266EN	29226	19.5	1	58	63		58	4.99	4.81	63	-5.80	58	
de Tol 221	2266ED	24481	19.5	1	57	62		57	4.77	4.62	62	-6.57	56	
de Tol 222	2266EN	29219	19.5	1	62	66		62	4.50	3.75	66	-6.67	60	
de Tol 223	2266ED	24481	19.5	1	57	62		57	4.77	4.62	62	-6.57	56	
de Tol 224	2266EN	24543	19.5	1	62	66		62	4.32	3.75	66	-6.57	60	
de Tol 225	2266ED	29205	22.5	1	58	63		58	4.61	4.20	63	-6.15	57	
de Tol 226	2266EN	24543	21.5	1	62	66		62	4.09	3.96	66	-6.33	60	
de Tol 227	2266ED	24481	19.5	1	57	62		57	4.77	4.62	62	-6.57	56	
de Tol 228	2266EN	24543	19.5	1	62	66		62	4.32	3.75	66	-6.57	60	
de Tol 229	2266ED	29200	22.5	1	55	60		55	5.10	4.36	60	-6.81	53	
de Tol 230	2266EN	29224	22.5	1	58	62		58	4.73	3.96	62	-5.49	57	
de Tol 231	2266ED	29200	22.5	1	55	60		55	5.10	4.36	60	-6.81	53	
de Tol 232	2266EN	29224	22.5	1	58	62		58	4.73	3.96	62	-5.49	57	
de Tol 233	2266ED	29200	22.5	1	55	60		55	5.10	4.36	60	-6.81	53	
de Tol 234	2266EN	29224	22.5	1	58	62		58	4.73	3.96	62	-5.49	57	
de Tol 235	2266ED	29200	22.5	1	55	60		55	5.10	4.36	60	-6.81	53	
de Tol 236	2266EN	29224	22.5	1	58	62		58	4.73	3.96	62	-5.49	57	
de Tol 237	2266ED	29200	22.5	1	55	60		55	5.10	4.36	60	-6.81	53	
de Tol 238	2266EN	29226	22.5	1	59	64		59	4.98	4.35	64	-5.69	58	
de Tol 239	2266ED	29205	22.5	1	58	63		58	4.61	4.20	63	-6.15	57	
de Tol 240	2266EN	29219	21.5	1	62	66		62	4.31	4.00	66	-6.41	60	
de Tol 241	2266ED	29205	22.5	1	58	63		58	4.61	4.20	63	-6.15	57	
de Tol 242	2266EN	29219	19.5	1	62	66		62	4.50	3.75	66	-6.67	60	
de Tol 243	2266ED	29205	22.5	1	58	63		58	4.61	4.20	63	-6.15	57	
de Tol 244	2266EN	24543	21.5	1	62	66		62	4.09	3.96	66	-6.33	60	
de Tol 245	2266ED	29200	22.5	1	55	60		55	5.10	4.36	60	-6.81	53	

Gemeente Leidschendam-Voorburg

Adres en postcode		ID Rekenmodel	Waarneemhoogte [m]	Bestemming	Geluidsbelasting bij huidig GPP [dB]	Toekomst zonder nieuwe maatregelen [dB]	Sanering (AWBWC)	Toets- of streefwaarde [dB]	Effect van het project	Benodigde reductie [dB]	Geluidsbelasting standaard akoestische situatie [dB]	Toekomst met geadviseerde maatregelen [dB] & Geluidsreductie door	Toekomst met geadviseerde maatregel(en) [dB]	Overschrijding toets of streefwaarde/ (X=ja, leeg vak=nee)
de Tol 246	2266EN	29226	22.5	1	59	64		59	4.98	4.35	64	-5.69	58	
de Tol 247	2266ED	29200	22.5	1	55	60		55	5.10	4.36	60	-6.81	53	
de Tol 248	2266EN	29226	22.5	1	59	64		59	4.98	4.35	64	-5.69	58	
de Tol 249	2266ED	24481	21.5	1	58	62		58	4.68	4.00	63	-6.32	56	
de Tol 250	2266EN	29226	22.5	1	59	64		59	4.98	4.35	64	-5.69	58	
de Tol 251	2266EE	29231	1.5	14	51	59		51	8.63	7.90	59	-10.37	49	
de Tol 251	2266EE	25135	1.5	14	51	59		51	8.28	7.65	59	-10.18	49	
de Tol 251 A	2266EE	25135	1.5	14	51	59		51	8.28	7.65	59	-10.18	49	
de Tol 251 A	2266EE	29231	1.5	14	51	59		51	8.63	7.90	59	-10.37	49	
de Tol 262	2266ER	23629	4.5	1	53	57		53	3.64	3.02	56	-3.95	53	
de Tol 264	2266ER	23629	4.5	1	53	57		53	3.64	3.02	56	-3.95	53	
de Tol 266	2266ER	23629	4.5	1	53	57		53	3.64	3.02	56	-3.95	53	
de Tol 268	2266ER	23629	4.5	1	53	57		53	3.64	3.02	56	-3.95	53	
de Tol 270	2266ER	23629	4.5	1	53	57		53	3.64	3.02	56	-3.95	53	
de Tol 272	2266ER	23629	4.5	1	53	57		53	3.64	3.02	56	-3.95	53	
de Tol 274	2266ER	23629	4.5	1	53	57		53	3.64	3.02	56	-3.95	53	
de Tol 276	2266ER	23629	4.5	1	53	57		53	3.64	3.02	56	-3.95	53	
de Tol 278	2266ER	23629	4.5	1	53	57		53	3.64	3.02	56	-3.95	53	
de Tol 280	2266ER	23629	4.5	1	53	57		53	3.64	3.02	56	-3.95	53	
de Tol 282	2266ER	23629	4.5	1	53	57		53	3.64	3.02	56	-3.95	53	
de Tol 284	2266ER	23629	4.5	1	53	57		53	3.64	3.02	56	-3.95	53	
de Tol 286	2266ER	23629	4.5	1	53	57		53	3.64	3.02	56	-3.95	53	
de Tol 288	2266ER	23629	4.5	1	53	57		53	3.64	3.02	56	-3.95	53	
de Tol 290	2266ER	23629	7.5	1	54	58		54	3.95	3.59	58	-4.36	54	
de Tol 290	2266ER	23827	7.5	1	53	58		53	4.93	4.06	58	-5.56	52	
de Tol 292	2266ER	23827	7.5	1	53	58		53	4.93	4.06	58	-5.56	52	
de Tol 292	2266ER	23629	7.5	1	54	58		54	3.95	3.59	58	-4.36	54	
de Tol 294	2266ER	23827	7.5	1	53	58		53	4.93	4.06	58	-5.56	52	
de Tol 294	2266ER	23629	7.5	1	54	58		54	3.95	3.59	58	-4.36	54	
de Tol 296	2266ER	23827	7.5	1	53	58		53	4.93	4.06	58	-5.56	52	

Gemeente Leidschendam-Voorburg

Adres en postcode		ID Rekenmodel	Waarneemhoogte [m]	Bestemming	Geluidsbelasting bij huidig GPP [dB]	Toekomst zonder nieuwe maatregelen [dB]	Sanering (AWBWC)	Toets- of streefwaarde [dB]	Effect van het project	Benodigde reductie [dB]	Geluidsbelasting standaard akoestische situatie [dB]	& Geluidsreductie door geadviseerde maatregelen [dB]	Toekomst met geadviseerde maatregel(en) [dB]	Overschrijding toets of streefwaarde/ (X=ja, leeg vak=nee)
de Tol 296	2266ER	23629	7.5	1	54	58		54	3.95	3.59	58	-4.36	54	
de Tol 298	2266ER	23629	7.5	1	54	58		54	3.95	3.59	58	-4.36	54	
de Tol 298	2266ER	23827	7.5	1	53	58		53	4.93	4.06	58	-5.56	52	
de Tol 300	2266ER	23827	7.5	1	53	58		53	4.93	4.06	58	-5.56	52	
de Tol 300	2266ER	23629	7.5	1	54	58		54	3.95	3.59	58	-4.36	54	
de Tol 302	2266ES	23734	4.5	1	49	55		50	4.68	4.18	55	-7.12	48	
de Tol 304	2266ES	23734	4.5	1	49	55		50	4.68	4.18	55	-7.12	48	
de Tol 306	2266ES	23734	4.5	1	49	55		50	4.68	4.18	55	-7.12	48	
de Tol 308	2266ES	23734	4.5	1	49	55		50	4.68	4.18	55	-7.12	48	
de Tol 310	2266ES	23734	4.5	1	49	55		50	4.68	4.18	55	-7.12	48	
de Tol 311	2266EE	29214	4.5	1	49	58		50	8.02	7.52	58	-11.13	47	
de Tol 312	2266ES	23734	4.5	1	49	55		50	4.68	4.18	55	-7.12	48	
de Tol 313	2266EE	29214	4.5	1	49	58		50	8.02	7.52	58	-11.13	47	
de Tol 314	2266ES	23734	4.5	1	49	55		50	4.68	4.18	55	-7.12	48	
de Tol 315	2266EE	29213	4.5	1	50	58		50	7.94	7.44	58	-10.09	48	
de Tol 316	2266ES	23734	4.5	1	49	55		50	4.68	4.18	55	-7.12	48	
de Tol 317	2266EE	29213	4.5	1	50	58		50	7.94	7.44	58	-10.09	48	
de Tol 318	2266ES	23734	4.5	1	49	55		50	4.68	4.18	55	-7.12	48	
de Tol 319	2266EE	29216	4.5	1	46	53		50	2.67	2.17	53	-6.87	46	
de Tol 320	2266ES	23734	4.5	1	49	55		50	4.68	4.18	55	-7.12	48	
de Tol 321	2266EE	29216	4.5	1	46	53		50	2.67	2.17	53	-6.87	46	
de Tol 322	2266ES	23734	4.5	1	49	55		50	4.68	4.18	55	-7.12	48	
de Tol 323	2266EE	29216	4.5	1	46	53		50	2.67	2.17	53	-6.87	46	
de Tol 324	2266ES	23734	4.5	1	49	55		50	4.68	4.18	55	-7.12	48	
de Tol 325	2266EE	29212	4.5	1	52	61		52	9.12	8.23	61	-11.26	49	
de Tol 326	2266ES	23734	4.5	1	49	55		50	4.68	4.18	55	-7.12	48	
de Tol 327	2266EE	29207	4.5	1	57	67		57	10.27	9.91	67	-12.90	54	
de Tol 328	2266ES	23734	7.5	1	50	56		50	5.75	5.71	56	-6.74	49	
de Tol 329	2266EE	29207	4.5	1	57	67		57	10.27	9.91	67	-12.90	54	
de Tol 330	2266ES	23734	7.5	1	50	56		50	5.75	5.71	56	-6.74	49	

Gemeente Leidschendam-Voorburg

Adres en postcode		ID Rekenmodel	Waarneemhoogte [m]	Bestemming	Geluidsbelasting bij huidig GPP [dB]	Toekomst zonder nieuwe maatregelen [dB]	Sanering (AWBWC)	Toets- of streefwaarde [dB]	Effect van het project	Benodigde reductie [dB]	Geluidsbelasting standaard akoestische situatie [dB]	& luidsreductie door geadviseerde maatregelen [dB]	Toekomst met geadvi-seerde maatregel(en) [dB]	Overschrijding toets of streef-waarde/ (X=ja, leeg vak=nee)
de Tol 331	2266EE	29208	4.5	1	57	67		57	10.43	9.98	67	-13.07	54	
de Tol 332	2266ES	23734	7.5	1	50	56		50	5.75	5.71	56	-6.74	49	
de Tol 333	2266EE	25510	4.5	1	57	68		57	10.31	10.08	68	-12.89	55	
de Tol 334	2266ES	23734	7.5	1	50	56		50	5.75	5.71	56	-6.74	49	
de Tol 335	2266EE	25510	4.5	1	57	68		57	10.31	10.08	68	-12.89	55	
de Tol 336	2266ES	23734	7.5	1	50	56		50	5.75	5.71	56	-6.74	49	
de Tol 337	2266EE	29217	4.5	1	57	68		57	10.36	10.01	68	-12.98	55	
de Tol 338	2266ES	23734	7.5	1	50	56		50	5.75	5.71	56	-6.74	49	
de Tol 339	2266EE	29217	4.5	1	57	68		57	10.36	10.01	68	-12.98	55	
de Tol 340	2266ES	23827	7.5	1	53	58		53	4.93	4.06	58	-5.56	52	
de Tol 340	2266ES	23629	7.5	1	54	58		54	3.95	3.59	58	-4.36	54	
de Tol 341	2266EE	29214	7.5	1	52	59		52	6.91	6.29	59	-10.62	48	
de Tol 342	2266ET	23629	7.5	1	54	58		54	3.95	3.59	58	-4.36	54	
de Tol 342	2266ET	23827	7.5	1	53	58		53	4.93	4.06	58	-5.56	52	
de Tol 343	2266EE	29213	7.5	1	53	59		53	6.43	5.73	59	-8.90	50	
de Tol 344	2266ET	23827	7.5	1	53	58		53	4.93	4.06	58	-5.56	52	
de Tol 344	2266ET	23629	7.5	1	54	58		54	3.95	3.59	58	-4.36	54	
de Tol 345	2266EE	29213	7.5	1	53	59		53	6.43	5.73	59	-8.90	50	
de Tol 346	2266ET	23827	7.5	1	53	58		53	4.93	4.06	58	-5.56	52	
de Tol 346	2266ET	23629	7.5	1	54	58		54	3.95	3.59	58	-4.36	54	
de Tol 347	2266EE	29216	7.5	1	48	54		50	3.75	3.25	54	-6.22	48	
de Tol 348	2266ET	23629	7.5	1	54	58		54	3.95	3.59	58	-4.36	54	
de Tol 348	2266ET	23827	7.5	1	53	58		53	4.93	4.06	58	-5.56	52	
de Tol 349	2266EE	29216	7.5	1	48	54		50	3.75	3.25	54	-6.22	48	
de Tol 350	2266ET	23827	7.5	1	53	58		53	4.93	4.06	58	-5.56	52	
de Tol 350	2266ET	23629	7.5	1	54	58		54	3.95	3.59	58	-4.36	54	
de Tol 351	2266EE	29216	7.5	1	48	54		50	3.75	3.25	54	-6.22	48	
de Tol 352	2266ET	23827	7.5	1	53	58		53	4.93	4.06	58	-5.56	52	
de Tol 352	2266ET	23629	7.5	1	54	58		54	3.95	3.59	58	-4.36	54	
de Tol 353	2266EE	29212	7.5	1	55	62		55	6.76	6.53	62	-10.76	51	

Gemeente Leidschendam-Voorburg

Adres en postcode		ID Rekenmodel	Waarneemhoogte [m]	Bestemming	Geluidsbelasting bij huidig GPP [dB]	Toekomst zonder nieuwe maatregelen [dB]	Sanering (AWBWC)	Toets- of streefwaarde [dB]	Effect van het project	Benodigde reductie [dB]	Geluidsbelasting standaard akoestische situatie [dB]	& luidsreductie door geadviseerde maatregelen [dB]	Toekomst met geadvi-seerde maatregel(en) [dB]	Overschrijding toets of streef-waarde/ (X=ja, leeg vak=nee)
de Tol 354	2266ET	23827	7.5	1	53	58		53	4.93	4.06	58	-5.56	52	
de Tol 354	2266ET	23629	7.5	1	54	58		54	3.95	3.59	58	-4.36	54	
de Tol 355	2266EE	29210	7.5	1	57	65		57	7.68	7.48	65	-12.18	53	
de Tol 356	2266ET	23734	7.5	1	50	56		50	5.75	5.71	56	-6.74	49	
de Tol 357	2266EE	29207	7.5	1	60	68		60	8.05	7.60	68	-11.81	56	
de Tol 358	2266ET	23734	7.5	1	50	56		50	5.75	5.71	56	-6.74	49	
de Tol 359	2266EE	29207	7.5	1	60	68		60	8.05	7.60	68	-11.81	56	
de Tol 360	2266ET	23734	7.5	1	50	56		50	5.75	5.71	56	-6.74	49	
de Tol 361	2266EG	29208	7.5	1	60	68		60	8.32	7.62	68	-12.26	56	
de Tol 362	2266ET	23734	7.5	1	50	56		50	5.75	5.71	56	-6.74	49	
de Tol 363	2266EG	25510	7.5	1	60	68		60	8.30	7.72	68	-12.20	56	
de Tol 364	2266ET	23734	7.5	1	50	56		50	5.75	5.71	56	-6.74	49	
de Tol 365	2266EG	25510	7.5	1	60	68		60	8.30	7.72	68	-12.20	56	
de Tol 366	2266ET	23734	7.5	1	50	56		50	5.75	5.71	56	-6.74	49	
de Tol 367	2266EG	29217	7.5	1	60	68		60	8.51	7.77	68	-12.32	56	
de Tol 368	2266ET	23734	7.5	1	50	56		50	5.75	5.71	56	-6.74	49	
de Tol 369	2266EG	29217	7.5	1	60	68		60	8.51	7.77	68	-12.32	56	
de Tol 371	2266EG	29214	10.5	1	54	60		54	5.50	5.36	60	-10.02	50	
de Tol 373	2266EG	29213	10.5	1	55	61		55	5.27	5.07	61	-8.44	52	
de Tol 375	2266EG	29213	10.5	1	55	61		55	5.27	5.07	61	-8.44	52	
de Tol 377	2266EG	29216	10.5	1	51	55		51	4.70	3.90	55	-4.91	50	
de Tol 379	2266EG	29216	10.5	1	51	55		51	4.70	3.90	55	-4.91	50	
de Tol 381	2266EG	29216	10.5	1	51	55		51	4.70	3.90	55	-4.91	50	
de Tol 383	2266EG	29212	10.5	1	58	63		58	5.29	4.81	63	-9.08	54	
de Tol 385	2266EG	29210	10.5	1	60	66		60	5.55	5.41	66	-10.31	56	
de Tol 387	2266EG	29207	10.5	1	63	69		63	5.74	5.20	69	-10.43	58	
de Tol 389	2266EG	29207	10.5	1	63	69		63	5.74	5.20	69	-10.43	58	
de Tol 391	2266EG	29208	10.5	1	63	69		63	5.89	5.25	69	-10.68	58	
de Tol 393	2266EG	25510	10.5	1	63	69		63	5.87	5.37	69	-10.73	58	
de Tol 395	2266EG	25510	10.5	1	63	69		63	5.87	5.37	69	-10.73	58	

Gemeente Leidschendam-Voorburg

Adres en postcode		ID Rekenmodel	Waarneemhoogte [m]	Bestemming	Geluidsbelasting bij huidig GPP [dB]	Toekomst zonder nieuwe maatregelen [dB]	Sanering (AWBWC)	Toets- of streefwaarde [dB]	Effect van het project	Benodigde reductie [dB]	Geluidsbelasting standaard akoestische situatie [dB]	Geluidsreductie door geadviseerde maatregelen [dB] & G	Toekomst met geadviseerde maatregel(en) [dB]	Overschrijding toets of streefwaarde/ (X=ja, leeg vak=nee)
de Tol 397	2266EG	29217	10.5	1	63	69		63	6.04	5.42	69	-10.84	58	
de Tol 399	2266EG	29217	10.5	1	63	69		63	6.04	5.42	69	-10.84	58	
de Tol 401	2266EG	29214	13.5	1	55	60		55	5.05	4.95	60	-8.77	52	
de Tol 403	2266EG	29213	13.5	1	57	61		57	4.96	3.99	61	-7.39	54	
de Tol 405	2266EG	29213	13.5	1	57	61		57	4.96	3.99	61	-7.39	54	
de Tol 407	2266EG	29216	13.5	1	53	57		53	4.18	3.39	57	-3.89	53	
de Tol 409	2266EG	29216	13.5	1	53	57		53	4.18	3.39	57	-3.89	53	
de Tol 411	2266EH	29216	13.5	1	53	57		53	4.18	3.39	57	-3.89	53	
de Tol 413	2266EH	29212	13.5	1	59	64		59	4.91	4.59	64	-7.40	57	
de Tol 415	2266EH	29210	13.5	1	62	66		62	4.94	3.98	66	-8.12	58	
de Tol 417	2266EH	29207	13.5	1	64	69		64	4.93	4.47	69	-8.52	60	
de Tol 419	2266EH	29207	13.5	1	64	69		64	4.93	4.47	69	-8.52	60	
de Tol 421	2266EH	29208	13.5	1	64	69		64	5.06	4.58	69	-8.56	61	
de Tol 423	2266EH	25510	13.5	1	64	69		64	5.08	4.73	69	-8.60	61	
de Tol 425	2266EH	25510	13.5	1	64	69		64	5.08	4.73	69	-8.60	61	
de Tol 427	2266EH	29217	13.5	1	64	69		64	5.24	4.82	69	-8.65	61	
de Tol 429	2266EH	29217	13.5	1	64	69		64	5.24	4.82	69	-8.65	61	
de Tol 431	2266EH	29214	16.5	1	57	61		57	4.80	4.00	62	-7.29	54	
de Tol 433	2266EH	29213	16.5	1	58	62		58	4.82	3.85	62	-6.59	56	
de Tol 435	2266EH	29213	16.5	1	58	62		58	4.82	3.85	62	-6.59	56	
de Tol 437	2266EH	29216	16.5	1	54	59		54	4.39	4.29	59	-4.30	54	
de Tol 439	2266EH	29216	16.5	1	54	59		54	4.39	4.29	59	-4.30	54	
de Tol 441	2266EH	29216	16.5	1	54	59		54	4.39	4.29	59	-4.30	54	
de Tol 443	2266EH	29212	16.5	1	60	65		60	4.75	4.36	65	-6.60	58	
de Tol 445	2266EH	29210	16.5	1	62	67		62	4.58	4.48	67	-6.93	60	
de Tol 447	2266EH	29207	16.5	1	65	69		65	4.40	3.71	69	-7.16	62	
de Tol 449	2266EH	29207	16.5	1	65	69		65	4.40	3.71	69	-7.16	62	
de Tol 451	2266EH	29208	16.5	1	65	69		65	4.51	3.79	69	-7.18	62	
de Tol 453	2266EH	25510	16.5	1	65	69		65	4.51	3.93	69	-7.22	62	
de Tol 455	2266EH	25510	16.5	1	65	69		65	4.51	3.93	69	-7.22	62	

Gemeente Leidschendam-Voorburg

Adres en postcode		ID Rekenmodel	Waarneemhoogte [m]	Bestemming	Geluidsbelasting bij huidig GPP [dB]	Toekomst zonder nieuwe maatregelen [dB]	Sanering (AWBWC)	Toets- of streefwaarde [dB]	Effect van het project	Benodigde reductie [dB]	Geluidsbelasting standaard akoestische situatie [dB]	& Geluidsreductie door geadviseerde maatregelen [dB]	Toekomst met geadviseerde maatregel(en) [dB]	Overschrijding toets of streefwaarde/ (X=ja, leeg vak=nee)
de Tol 457	2266EH	29217	16.5	1	65	70		65	4.66	4.04	70	-7.29	62	
de Tol 459	2266EH	29217	16.5	1	65	70		65	4.66	4.04	70	-7.29	62	
de Tol 461	2266EJ	29214	16.5	1	57	61		57	4.80	4.00	62	-7.29	54	
de Tol 463	2266EJ	29213	16.5	1	58	62		58	4.82	3.85	62	-6.59	56	
de Tol 465	2266EJ	29211	19.5	1	56	61		56	5.31	4.33	61	-5.33	56	
de Tol 467	2266EJ	29211	19.5	1	56	61		56	5.31	4.33	61	-5.33	56	
de Tol 469	2266EJ	29211	19.5	1	56	61		56	5.31	4.33	61	-5.33	56	
de Tol 471	2266EJ	29211	19.5	1	56	61		56	5.31	4.33	61	-5.33	56	
de Tol 473	2266EJ	29209	19.5	1	60	65		60	4.44	4.04	65	-6.16	58	
de Tol 475	2266EJ	25217	19.5	1	63	68		63	4.38	4.03	68	-6.60	61	
de Tol 477	2266EJ	25388	19.5	1	65	69		65	3.87	3.82	69	-6.66	63	
de Tol 479	2266EJ	25388	19.5	1	65	69		65	3.87	3.82	69	-6.66	63	
de Tol 481	2266EJ	25388	19.5	1	65	69		65	3.87	3.82	69	-6.66	63	
de Tol 483	2266EJ	25388	19.5	1	65	69		65	3.87	3.82	69	-6.66	63	
de Tol 485	2266EJ	29211	22.5	1	56	61		56	5.12	4.62	61	-5.01	56	
de Tol 487	2266EJ	29211	22.5	1	56	61		56	5.12	4.62	61	-5.01	56	
de Tol 489	2266EJ	29211	22.5	1	56	61		56	5.12	4.62	61	-5.01	56	
de Tol 491	2266EJ	29209	21.5	1	61	65		61	4.05	3.18	65	-5.83	59	
de Tol 493	2266EJ	25217	21.5	1	64	68		64	3.90	3.11	68	-6.23	61	
de Tol 495	2266EJ	25388	21.5	1	66	69		66	3.48	2.87	69	-6.26	63	
de Tol 497	2266EJ	25388	21.5	1	66	69		66	3.48	2.87	69	-6.26	63	
de Tol 499	2266EJ	25388	21.5	1	66	69		66	3.48	2.87	69	-6.26	63	
de Tol 501	2266EJ	29209	21.5	1	61	65		61	4.05	3.18	65	-5.83	59	
de Tol 503	2266EJ	29209	21.5	1	61	65		61	4.05	3.18	65	-5.83	59	
de Tol 505	2266EJ	25217	21.5	1	64	68		64	3.90	3.11	68	-6.23	61	
De Vang 1	2265EG	24624	7.5	1	54	58		54	3.20	3.16	58	-3.99	54	
De Vang 3	2265EG	24552	7.5	1	55	58		55	3.33	2.49	58	-4.23	54	
De Vang 5	2265EG	24496	7.5	1	55	58		55	3.49	2.83	58	-4.35	54	
De Vang 5	2265EG	24526	7.5	1	55	58		55	3.42	2.46	58	-4.25	54	
De Vang 7	2265EG	24438	7.5	1	55	58		55	3.64	2.76	58	-4.74	54	

Gemeente Leidschendam-Voorburg

Adres en postcode		ID Rekenmodel	Waarneemhoogte [m]	Bestemming	Geluidsbelasting bij huidig GPP [dB]	Toekomst zonder nieuwe maatregelen [dB]	Sanering (AWBWC)	Toets- of streefwaarde [dB]	Effect van het project	Benodigde reductie [dB]	Geluidsbelasting standaard akoestische situatie [dB]	Geluidsreductie door geadviseerde maatregelen [dB] &	Toekomst met geadviseerde maatregel(en) [dB]	Overschrijding toets of streefwaarde/ (X=ja, leeg vak=nee)
De Vang 9	2265EG	24371	7.5	1	55	58		55	3.36	2.68	58	-4.33	54	
De Vang 11	2265EG	24277	7.5	1	54	58		54	4.09	3.33	58	-5.30	53	
De Vang 13	2265EG	24224	7.5	1	53	58		53	4.63	4.35	58	-5.92	52	
De Vang 15	2265EG	24191	7.5	1	53	57		53	4.88	3.96	57	-6.09	51	
De Wickelaan 1	2265DG	26480	7.5	1	52						54	-2.09	52	
De Wickelaan 2	2265DE	26255	7.5	1	51						52	-1.42	51	
De Wickelaan 3	2265DG	26400	7.5	1	52						53	-1.75	51	
De Wickelaan 4	2265DE	26218	7.5	1	52						53	-2.21	51	
De Wickelaan 5	2265DG	26298	7.5	1	53						55	-2.15	53	
De Wickelaan 6	2265DE	26171	7.5	1	52						54	-2.23	51	
De Wickelaan 7	2265DG	26298	7.5	1	53						55	-2.15	53	
De Wickelaan 8	2265DE	26132	7.5	1	52						54	-1.42	52	
De Wickelaan 9	2265DG	26236	7.5	1	53						55	-2.33	53	
De Wickelaan 9	2265DG	26274	7.5	1	53						55	-2.17	53	
De Wickelaan 10	2265DE	26071	7.5	1	53						55	-2.45	52	
De Wickelaan 11	2265DG	26122	7.5	1	53						55	-2.43	53	
De Wickelaan 12	2265DE	26045	7.5	1	53						55	-2.50	52	
De Wickelaan 13	2265DG	26122	7.5	1	53						55	-2.43	53	
De Wickelaan 13	2265DG	26110	7.5	1	53						55	-2.47	52	
De Wickelaan 14	2265DE	26024	7.5	1	53						55	-2.44	53	
De Wickelaan 15	2265DG	26067	7.5	1	53						55	-2.60	53	
De Wickelaan 16	2265DE	25970	7.5	1	53						54	-2.22	52	
De Wickelaan 17	2265DG	26227	4.5	1	49						51	-1.71	49	
De Wickelaan 18	2265DE	25937	7.5	1	53						55	-1.99	53	
De Wickelaan 19	2265DG	26238	7.5	1	54						55	-1.55	53	
De Wickelaan 20	2265DE	25869	7.5	1	54						55	-2.49	53	
De Wickelaan 21	2265DG	26247	7.5	1	54						55	-1.82	53	
De Wickelaan 22	2265DE	25770	7.5	1	54						55	-1.23	54	
De Wickelaan 23	2265DG	26416	7.5	1	54						55	-0.64	54	
De Wickelaan 24	2265DE	25836	7.5	1	54						55	-1.17	54	

Gemeente Leidschendam-Voorburg

Adres en postcode		ID Rekenmodel	Waarneemhoogte [m]	Bestemming	Geluidsbelasting bij huidig GPP [dB]	Toekomst zonder nieuwe maatregelen [dB]	Sanering (AWBWC)	Toets- of streefwaarde [dB]	Effect van het project	Benodigde reductie [dB]	Geluidsbelasting standaard akoestische situatie [dB]	Geluidsreductie door geadviseerde maatregelen [dB] &	Toekomst met geadviseerde maatregel(en) [dB]	Overschrijding toets of streefwaarde/ (X=ja, leeg vak=nee)
De Wickelaan 25	2265DG	26416	7.5	1	54						55	-0.64	54	
De Wickelaan 26	2265DE	25916	7.5	1	54						55	-1.22	54	
De Wickelaan 27	2265DG	26483	7.5	1	53						55	-2.52	52	
De Wickelaan 28	2265DE	25964	7.5	1	54						55	-1.00	54	
De Wickelaan 29	2265DG	26626	7.5	1	52						53	-2.33	51	
De Wickelaan 30	2265DE	25982	7.5	1	52						55	-3.57	52	
De Wickelaan 31	2265DG	26727	7.5	1	52						53	-1.36	51	
De Wickelaan 31	2265DG	26705	7.5	1	52						53	-1.41	52	
De Wickelaan 32	2265DE	26048	7.5	1	53						56	-3.92	52	
De Wickelaan 33	2265DG	26735	7.5	1	54						55	-1.25	54	
De Wickelaan 34	2265DE	26120	7.5	1	53						56	-3.48	52	
De Wickelaan 36	2265DE	26186	7.5	1	53						56	-3.63	52	
De Wickelaan 37	2265DG	26513	7.5	1	54						56	-2.26	53	
De Wickelaan 38	2265DE	26250	7.5	1	53						56	-3.50	53	
De Wickelaan 39	2265DG	26482	7.5	1	54						56	-1.92	54	
De Wickelaan 40	2265DE	26303	4.5	1	51						54	-3.73	50	
De Wickelaan 41	2265DG	26405	7.5	1	53						55	-2.69	52	
De Wickelaan 41	2265DG	26486	7.5	1	52						55	-2.96	52	
De Wickelaan 42	2265DE	26365	7.5	1	54						57	-3.48	53	
De Wickelaan 43	2265DG	26398	7.5	1	54						56	-2.99	53	
De Wickelaan 44	2265DE	26474	7.5	1	56						58	-2.82	55	
De Wickelaan 46	2265DK	26290	7.5	1	56						57	-1.58	56	
De Wickelaan 48	2265DK	26226	7.5	1	55	56		55	1.61	0.95	56	-2.00	54	
De Wickelaan 48	2265DK	26206	7.5	1	55	56		55	0.97	0.48	56	-1.27	55	
De Wickelaan 50	2265DK	26159	4.5	1	50						52	-2.03	50	
De Wickelaan 52	2265DK	26091	7.5	1	55	56		55	1.50	0.63	56	-1.92	54	
De Wickelaan 52	2265DK	26105	7.5	1	54	56		54	1.53	1.53	56	-2.00	54	
De Wickelaan 54	2265DK	26023	7.5	1	55	56		55	1.60	0.64	56	-2.24	54	
De Wickelaan 55	2265DK	26745	4.5	1	57						59	-1.75	57	
De Wickelaan 56	2265DK	25957	7.5	1	54	56		54	2.23	1.91	56	-2.89	54	

Gemeente Leidschendam-Voorburg

Adres en postcode		ID Rekenmodel	Waarneemhoogte [m]	Bestemming	Geluidsbelasting bij huidig GPP [dB]	Toekomst zonder nieuwe maatregelen [dB]	Sanering (AWBWC)	Toets- of streefwaarde [dB]	Effect van het project	Benodigde reductie [dB]	Geluidsbelasting standaard akoestische situatie [dB]	Geluidsreductie door geadviseerde maatregelen [dB]	Toekomst met geadviseerde maatregel(en) [dB]	Overschrijding toets of streefwaarde/ (X=ja, leeg vak=nee)
De Wickelaan 57	2265DK	26668	4.5	1	57						59	-1.82	57	
De Wickelaan 58	2265DK	25881	4.5	1	49	51		50	0.62	0.12	51	-1.59	49	
De Wickelaan 59	2265DK	26421	4.5	1	57						59	-1.91	57	
De Wickelaan 60	2265DK	25814	7.5	1	54	56		54	2.13	1.56	56	-2.68	53	
De Wickelaan 61	2265DK	26378	7.5	1	56	58		56	1.98	1.73	58	-2.31	56	
De Wickelaan 61	2265DK	26378	4.5	1	57	58		57	1.68	0.86	58	-1.98	56	
De Wickelaan 61	2265DK	26346	7.5	1	56	58		56	2.11	1.68	58	-2.43	56	
De Wickelaan 61	2265DK	26346	4.5	1	56	58		56	1.80	1.77	58	-2.05	56	
De Wickelaan 62	2265DK	25743	7.5	1	54	56		54	2.46	1.80	56	-3.12	53	
De Wickelaan 63	2265DK	26268	7.5	1	55	59		55	4.02	3.16	59	-5.29	53	
De Wickelaan 64	2265DK	25683	7.5	1	54	57		54	3.01	2.01	56	-3.68	53	
De Wickelaan 65	2265DK	26194	7.5	1	56	58		56	2.08	1.79	58	-2.44	56	
De Wickelaan 65	2265DK	26194	4.5	1	56	58		56	1.62	1.61	58	-1.94	56	
De Wickelaan 65	2265DK	26232	4.5	1	57	58		57	1.50	0.57	58	-1.93	56	
De Wickelaan 65	2265DK	26232	7.5	1	56	58		56	2.03	1.75	58	-2.54	56	
De Wickelaan 67	2265DK	26096	4.5	1	56	58		56	2.12	1.63	58	-2.44	56	
De Wickelaan 69	2265DK	25976	7.5	1	55	59		55	3.33	3.12	59	-4.13	54	
De Wickelaan 71	2265DK	25861	7.5	1	56	59		56	2.41	2.13	59	-2.78	56	
de Wiek 1	2265VK	23645	4.5	1	48	51		50	1.02	0.52	51	-4.17	47	
de Wiek 2	2265VK	23674	4.5	1	48	51		50	0.69	0.19	51	-3.62	47	
de Wiek 3	2265VK	23708	4.5	1	48	51		50	0.69	0.19	51	-3.28	47	
de Wiek 4	2265VK	23748	4.5	1	49	51		50	0.61	0.11	51	-2.82	48	
de Wiek 5	2265VK	23780	4.5	1	49	51		50	1.00	0.50	51	-2.62	48	
de Wiek 6	2265VK	23818	4.5	1	50	52		50	1.73	1.23	52	-2.74	49	
de Wiek 7	2265VK	23847	4.5	1	50	52		50	1.52	1.02	52	-2.69	49	
de Wiek 8	2265VK	23881	4.5	1	49	51		50	1.01	0.51	51	-2.50	49	
de Wiek 9	2265VK	23921	4.5	1	49	51		50	0.80	0.30	51	-2.95	48	
de Wiek 10	2265VK	23945	4.5	1	49	52		50	1.91	1.41	52	-3.58	48	
de Zwaan 1	2266NN	25877	7.5	1	57	60		57	2.68	2.19	60	-4.01	56	
de Zwaan 2	2266NN	25921	7.5	1	57	60		57	2.61	2.10	60	-4.08	56	

Gemeente Leidschendam-Voorburg

Adres en postcode		ID Rekenmodel	Waarneemhoogte [m]	Bestemming	Geluidsbelasting bij huidig GPP [dB]	Toekomst zonder nieuwe maatregelen [dB]	Sanering (AWBWC)	Toets- of streefwaarde [dB]	Effect van het project	Benodigde reductie [dB]	Geluidsbelasting standaard akoestische situatie [dB]	& luidsreductie door geadviseerde maatregelen [dB]	Toekomst met geadvi-seerde maatregel(en) [dB]	Overschrijding toets of streef-waarde/ (X=ja, leeg vak=nee)
de Zwaan 3	2266NN	25962	7.5	1	56	59		56	2.69	2.31	59	-3.98	55	
de Zwaan 4	2266NN	26007	7.5	1	56	59		56	2.34	2.17	59	-3.42	55	
de Zwaan 4	2266NN	25899	7.5	1	56	59		56	3.25	2.28	59	-4.84	54	
de Zwaan 5	2266NN	25958	7.5	1	55	59		55	3.30	3.09	59	-4.89	54	
de Zwaan 6	2266NN	26058	7.5	1	57	59		57	2.06	1.13	59	-2.93	56	
de Zwaan 7	2266NN	25894	7.5	1	58	59		58	1.61	0.90	59	-2.47	57	
de Zwaan 8	2266NN	25858	7.5	1	58	59		58	1.47	0.63	59	-2.21	57	
de Zwaan 9	2266NN	25852	7.5	1	57	59		57	1.59	1.27	59	-2.43	56	
de Zwaan 10	2266NN	25780	7.5	1	56	58		56	2.28	1.49	58	-3.69	54	
de Zwaan 11	2266NN	25698	7.5	1	55	59		55	4.00	3.52	59	-5.78	53	
de Zwaan 11	2266NN	25747	7.5	1	57	59		57	2.20	1.28	59	-3.38	55	
de Zwaan 12	2266NN	25567	7.5	1	56	59		56	3.17	2.79	59	-4.26	55	
de Zwaan 13	2266NN	25607	7.5	1	56	59		56	3.19	2.34	59	-4.33	55	
de Zwaan 14	2266NN	25656	7.5	1	55	58		55	3.75	2.77	58	-6.09	52	
de Zwaan 15	2266NN	25689	7.5	1	56	58		56	2.64	2.00	59	-3.80	55	
de Zwaan 16	2266NN	25713	7.5	1	56	59		56	2.43	2.11	59	-3.60	55	
de Zwaan 17	2266NN	25566	7.5	1	57	59		57	2.69	1.85	59	-3.72	56	
de Zwaan 18	2266NN	25551	7.5	1	57	59		57	1.99	1.03	59	-2.95	56	
de Zwaan 19	2266NN	25505	7.5	1	57	58		57	1.68	0.98	58	-2.50	56	
de Zwaan 20	2266NN	25483	7.5	1	57	59		57	1.86	1.04	59	-2.67	56	
de Zwaan 21	2266NN	25413	7.5	1	55	58		55	3.00	2.97	58	-4.14	54	
de Zwaan 22	2266NN	25376	7.5	1	56	59		56	3.06	2.37	59	-3.95	55	
de Zwaan 23	2266NN	25350	7.5	1	56	59		56	2.74	2.23	59	-3.57	55	
de Zwaan 24	2266NN	25360	7.5	1	56	59		56	3.07	2.99	59	-3.97	56	
de Zwaan 25	2266NN	25314	7.5	1	55	58		55	3.46	2.65	58	-4.74	53	
de Zwaan 26	2266NN	25293	7.5	1	57	59		57	2.66	1.94	59	-3.55	56	
de Zwaan 27	2266NN	25247	7.5	1	55	58		55	3.07	2.64	58	-4.23	54	
de Zwaan 28	2266NN	25330	7.5	1	56	59		56	2.73	2.54	59	-3.68	55	
de Zwaan 29	2266NN	25294	7.5	1	56	59		56	3.01	2.98	59	-4.02	55	
de Zwaan 30	2266NN	25258	7.5	1	57	60		57	2.81	2.11	60	-3.79	56	

Gemeente Leidschendam-Voorburg

Adres en postcode		ID Rekenmodel	Waarneemhoogte [m]	Bestemming	Geluidsbelasting bij huidig GPP [dB]	Toekomst zonder nieuwe maatregelen [dB]	Sanering (AWBWC)	Toets- of streefwaarde [dB]	Effect van het project	Benodigde reductie [dB]	Geluidsbelasting standaard akoestische situatie [dB]	& luidsreductie door geadviseerde maatregelen [dB]	Toekomst met geadvi-seerde maatregel(en) [dB]	Overschrijding toets of streef-waarde/ (X=ja, leeg vak=nee)
de Zwaan 31	2266NN	25224	7.5	1	57	59		57	2.66	1.94	59	-3.70	56	
de Zwaan 32	2266NN	25196	7.5	1	57	59		57	2.62	1.92	59	-3.63	56	
de Zwaan 33	2266NN	25165	7.5	1	57	59		57	2.42	1.57	59	-3.31	56	
de Zwaan 34	2266NN	25174	7.5	1	56	58		56	2.37	1.76	58	-3.43	55	
de Zwaan 35	2266NN	25130	7.5	1	54	57		54	2.82	2.51	57	-4.18	53	
de Zwaan 36	2266NN	25102	7.5	1	55	58		55	2.47	2.08	58	-3.60	54	
de Zwaan 37	2266NN	25071	7.5	1	55	58		55	2.54	2.45	58	-3.61	54	
de Zwaan 38	2266NN	25041	7.5	1	55	58		55	2.70	2.66	58	-3.81	54	
de Zwaan 39	2266NN	25530	7.5	1	56	58		56	2.38	1.76	58	-3.14	55	
de Zwaan 40	2266NN	25554	7.5	1	56	58		56	2.19	1.43	58	-2.87	55	
de Zwaan 41	2266NN	25525	7.5	1	53	58		53	4.08	4.05	58	-6.85	51	
de Zwaan 42	2266NN	25635	7.5	1	56	59		56	2.62	2.54	59	-3.71	55	
de Zwaan 43	2266NN	25637	7.5	1	56	57		56	1.95	0.99	58	-2.72	55	
de Zwaan 44	2266NN	25662	7.5	1	56	58		56	2.34	1.63	58	-3.24	55	
de Zwaan 45	2266NN	25639	7.5	1	57	60		57	3.14	2.29	60	-4.40	55	
de Zwaan 45	2266NN	25676	7.5	1	56	60		56	3.18	3.07	60	-4.40	55	
Delftsekade 10	2266AJ	22351	7.5	1	50	53		50	2.62	2.12	53	-2.70	50	
Delftsekade 11	2266AJ	22320	7.5	1	51	54		51	2.63	2.22	54	-2.86	51	
Delftsekade 12	2266AJ	22307	10.5	1	55	58		55	3.64	2.90	58	-4.24	54	
Delftsekade 13	2266AJ	22266	7.5	1	52	55		52	2.40	2.05	55	-2.57	52	
Delftsekade 14	2266AJ	22234	10.5	1	53	56		53	3.17	2.76	56	-3.50	53	
Delftsekade 15	2266AJ	22210	10.5	1	54	58		54	4.23	3.51	58	-4.97	53	
Delftsekade 18	2266AJ	22112	10.5	1	53	58		53	4.93	4.39	58	-6.04	52	
Delftsekade 20	2266AJ	22012	7.5	1	52	55		52	2.61	2.10	55	-2.81	52	
Delftsekade 23	2266AJ	21945	7.5	1	52	55		52	2.84	2.23	55	-3.10	52	
Delftsekade 24	2266AJ	21925	7.5	1	52	55		52	2.70	2.44	55	-2.99	52	
Delftsekade 25	2266AJ	21900	7.5	1	52	55		52	2.95	2.71	55	-3.37	52	
Delftsekade 26	2266AJ	21818	7.5	1	53	56		53	3.25	2.43	56	-3.77	52	
Delftsekade 27	2266AJ	21780	7.5	1	53	56		53	3.10	2.43	56	-3.71	52	
Delftsekade 28	2266AJ	21754	7.5	1	53	56		53	3.01	2.45	56	-3.64	52	

Gemeente Leidschendam-Voorburg

Adres en postcode		ID Rekenmodel	Waarneemhoogte [m]	Bestemming	Geluidsbelasting bij huidig GPP [dB]	Toekomst zonder nieuwe maatregelen [dB]	Sanering (AWBWC)	Toets- of streefwaarde [dB]	Effect van het project	Benodigde reductie [dB]	Geluidsbelasting standaard akoestische situatie [dB]	Geluidsreductie door geadviseerde maatregelen [dB] &	Toekomst met geadviseerde maatregel(en) [dB]	Overschrijding toets of streefwaarde/ (X=ja, leeg vak=nee)
Delftsekade 29	2266AJ	21729	7.5	1	52	56		52	3.34	3.22	56	-4.33	51	
Delftsekade 29 A	2266AJ	21705	7.5	1	52	55		52	3.69	2.93	55	-4.83	51	
Delftsekade 30	2266AJ	21700	7.5	1	51	55		51	3.71	3.68	55	-4.91	50	
Delftsekade 33	2266AJ	21549	7.5	1	52	56		52	3.52	3.25	56	-4.12	52	
Delftsekade 34	2266AJ	21530	4.5	1	48	51		50	0.65	0.15	51	-3.76	47	
Delftsekade 35	2266AJ	21416	7.5	1	52	55		52	3.36	2.92	55	-4.03	51	
Delftsekade 35	2266AJ	21385	7.5	1	52	55		52	2.75	2.04	55	-3.04	52	
Delftsekade 35 A	2266AJ	21416	7.5	1	52	55		52	3.36	2.92	55	-4.03	51	
Delftsekade 38	2266AJ	21308	4.5	1	47	50		50	0.32	-	50	-3.53	47	
Delftsekade 39	2266AJ	21263	7.5	1	51	55		51	4.27	3.89	55	-5.22	50	
Delftsekade 40	2266AJ	21215	4.5	1	47	50		50	0.32	-	50	-3.01	47	
Delftsekade 41	2266AJ	21192	4.5	1	47	50		50	0.31	-	50	-3.10	47	
Delftsekade 41	2266AJ	21162	4.5	1	47	50		50	0.40	-	50	-3.30	47	
Delftsekade 41 A	2266AJ	21162	7.5	1	51	55		51	3.85	3.11	55	-4.61	50	
Delftsekade 41 A	2266AJ	21192	7.5	1	51	55		51	3.96	3.34	55	-4.66	50	
Delftsekade 41 B	2266AJ	21192	10.5	1	50	55		50	4.46	4.24	55	-5.55	49	
Delftsekade 41 C	2266AJ	21192	10.5	1	50	55		50	4.46	4.24	55	-5.55	49	
Delftsekade 43	2266AJ	21162	7.5	1	51	55		51	3.85	3.11	55	-4.61	50	
Delftsekade 44	2266AJ	21162	7.5	1	51	55		51	3.85	3.11	55	-4.61	50	
Dijkgraafstraat 1	2265VL	22653	7.5	1	49	51		50	0.87	0.37	51	-2.74	48	
Dijkgraafstraat 2	2265VN	22642	7.5	1	50	52		50	2.47	1.99	52	-2.72	50	
Dijkgraafstraat 3	2265VL	22653	7.5	1	49	51		50	0.87	0.37	51	-2.74	48	
Dijkgraafstraat 4	2265VN	22516	7.5	1	48	50		50	-0.39	-	50	-1.54	48	
Dijkgraafstraat 5	2265VL	22671	7.5	1	49	51		50	1.31	0.81	51	-2.22	49	
Dijkgraafstraat 6	2265VN	22516	7.5	1	48	50		50	-0.39	-	50	-1.54	48	
Dijkgraafstraat 7	2265VL	22687	7.5	1	50	52		50	1.64	1.14	52	-2.27	49	
Dijkgraafstraat 8	2265VN	22516	7.5	1	48	50		50	-0.39	-	50	-1.54	48	
Dijkgraafstraat 9	2265VL	22702	7.5	1	50	52		50	1.69	1.24	52	-1.88	50	
Dijkgraafstraat 10	2265VN	22516	7.5	1	48	50		50	-0.39	-	50	-1.54	48	
Dijkgraafstraat 11	2265VL	22728	7.5	1	50	52		50	1.73	1.23	52	-2.03	50	

Gemeente Leidschendam-Voorburg

Adres en postcode		ID Rekenmodel	Waarneemhoogte [m]	Bestemming	Geluidsbelasting bij huidig GPP [dB]	Toekomst zonder nieuwe maatregelen [dB]	Sanering (AWBWC)	Toets- of streefwaarde [dB]	Effect van het project	Benodigde reductie [dB]	Geluidsbelasting standaard akoestische situatie [dB]	& Geluidsreductie door geadviseerde maatregelen [dB]	Toekomst met geadviseerde maatregel(en) [dB]	Overschrijding toets of streefwaarde/ (X=ja, leeg vak=nee)
Dijkgraafstraat 12	2265VN	22466	7.5	1	47	49		50	-1.33	-	49	-2.18	46	
Dijkgraafstraat 13	2265VL	22709	7.5	1	50	50		50	0.22	-	50	-0.61	50	
Dijkgraafstraat 14	2265VN	22448	7.5	1	47	49		50	-1.32	-	49	-2.17	47	
Dijkgraafstraat 15	2265VL	22709	7.5	1	50	50		50	0.22	-	50	-0.61	50	
Dijkgraafstraat 17	2265VL	22692	7.5	1	49	49		50	-0.70	-	49	-0.62	49	
Dijkgraafstraat 41	2265VM	22692	7.5	1	49	49		50	-0.70	-	49	-0.62	49	
Dijkgraafstraat 44	2265VN	22329	7.5	1	47	49		50	-1.34	-	49	-2.04	47	
Dijkgraafstraat 46	2265VN	22329	7.5	1	47	49		50	-1.34	-	49	-2.04	47	
Dijkgraafstraat 48	2265VN	22329	7.5	1	47	49		50	-1.34	-	49	-2.04	47	
Dijkgraafstraat 50	2265VN	22329	7.5	1	47	49		50	-1.34	-	49	-2.04	47	
Dijkgraafstraat 52	2265VN	22329	7.5	1	47	49		50	-1.34	-	49	-2.04	47	
Dijkgraafstraat 54	2265VN	22329	7.5	1	47	49		50	-1.34	-	49	-2.04	47	
Dijkgraafstraat 56	2265VN	22329	7.5	1	47	49		50	-1.34	-	49	-2.04	47	
Dijkgraafstraat 58	2265VN	22329	7.5	1	47	49		50	-1.34	-	49	-2.04	47	
Dijkgraafstraat 60	2265VN	22329	7.5	1	47	49		50	-1.34	-	49	-2.04	47	
Dijkgraafstraat 62	2265VN	22329	7.5	1	47	49		50	-1.34	-	49	-2.04	47	
Dijkgraafstraat 64	2265VN	22329	7.5	1	47	49		50	-1.34	-	49	-2.04	47	
Dijkgraafstraat 66	2265VN	22329	7.5	1	47	49		50	-1.34	-	49	-2.04	47	
Dijkgraafstraat 68	2265VN	22329	10.5	1	49	51		50	1.13	0.63	51	-1.87	49	
Dijkgraafstraat 70	2265VP	22329	10.5	1	49	51		50	1.13	0.63	51	-1.87	49	
Dijkgraafstraat 72	2265VP	22329	10.5	1	49	51		50	1.13	0.63	51	-1.87	49	
Dijkgraafstraat 74	2265VP	22329	10.5	1	49	51		50	1.13	0.63	51	-1.87	49	
Dijkgraafstraat 76	2265VP	22329	10.5	1	49	51		50	1.13	0.63	51	-1.87	49	
Dijkgraafstraat 78	2265VP	22329	10.5	1	49	51		50	1.13	0.63	51	-1.87	49	
Dijkgraafstraat 79	2265VM	22329	16.5	1	51	53		51	2.14	1.45	53	-2.63	50	
Dijkgraafstraat 80	2265VP	22329	10.5	1	49	51		50	1.13	0.63	51	-1.87	49	
Dijkgraafstraat 82	2265VP	22329	10.5	1	49	51		50	1.13	0.63	51	-1.87	49	
Dijkgraafstraat 84	2265VP	22329	10.5	1	49	51		50	1.13	0.63	51	-1.87	49	
Dijkgraafstraat 86	2265VP	22329	10.5	1	49	51		50	1.13	0.63	51	-1.87	49	
Dijkgraafstraat 88	2265VP	22329	10.5	1	49	51		50	1.13	0.63	51	-1.87	49	

Gemeente Leidschendam-Voorburg

Adres en postcode		ID Rekenmodel	Waarneemhoogte [m]	Bestemming	Geluidsbelasting bij huidig GPP [dB]	Toekomst zonder nieuwe maatregelen [dB]	Sanering (AWBWC)	Toets- of streefwaarde [dB]	Effect van het project	Benodigde reductie [dB]	Geluidsbelasting standaard akoestische situatie [dB]	& Geluidsreductie door geadviseerde maatregelen [dB]	Toekomst met geadviseerde maatregel(en) [dB]	Overschrijding toets of streefwaarde/ (X=ja, leeg vak=nee)
Dijkgraafstraat 90	2265VP	22329	13.5	1	50	52		50	1.63	1.37	52	-1.93	50	
Dijkgraafstraat 92	2265VP	22329	13.5	1	50	52		50	1.63	1.37	52	-1.93	50	
Dijkgraafstraat 94	2265VP	22329	13.5	1	50	52		50	1.63	1.37	52	-1.93	50	
Dijkgraafstraat 96	2265VP	22329	13.5	1	50	52		50	1.63	1.37	52	-1.93	50	
Dijkgraafstraat 98	2265VP	22329	13.5	1	50	52		50	1.63	1.37	52	-1.93	50	
Dijkgraafstraat 100	2265VP	22329	13.5	1	50	52		50	1.63	1.37	52	-1.93	50	
Dijkgraafstraat 102	2265VP	22329	13.5	1	50	52		50	1.63	1.37	52	-1.93	50	
Dijkgraafstraat 104	2265VP	22329	13.5	1	50	52		50	1.63	1.37	52	-1.93	50	
Dijkgraafstraat 106	2265VP	22329	13.5	1	50	52		50	1.63	1.37	52	-1.93	50	
Dijkgraafstraat 108	2265VP	22329	13.5	1	50	52		50	1.63	1.37	52	-1.93	50	
Dijkgraafstraat 110	2265VP	22329	13.5	1	50	52		50	1.63	1.37	52	-1.93	50	
Dijkgraafstraat 112	2265VP	22329	13.5	1	50	52		50	1.63	1.37	52	-1.93	50	
Dijkgraafstraat 114	2265VP	22329	16.5	1	51	53		51	2.14	1.45	53	-2.63	50	
Dijkgraafstraat 116	2265VP	22329	16.5	1	51	53		51	2.14	1.45	53	-2.63	50	
Dijkgraafstraat 118	2265VP	22329	16.5	1	51	53		51	2.14	1.45	53	-2.63	50	
Dijkgraafstraat 120	2265VP	22329	16.5	1	51	53		51	2.14	1.45	53	-2.63	50	
Distelweide 17	2272VP	17227	4.5	1	51						51	-0.11	52	
Distelweide 19	2272VP	17227	4.5	1	51						51	-0.11	52	
Distelweide 21	2272VP	17227	4.5	1	51						51	-0.11	52	
Distelweide 23	2272VP	17227	4.5	1	51						51	-0.11	52	
Distelweide 25	2272VP	17147	1.5	1	49						49	-0.09	50	
Distelweide 25	2272VP	17147	4.5	1	50						50	-0.13	50	
Distelweide 27	2272VP	17147	1.5	1	49						49	-0.09	50	
Distelweide 27	2272VP	17147	4.5	1	50						50	-0.13	50	
Distelweide 29	2272VP	17147	4.5	1	50						50	-0.13	50	
Distelweide 29	2272VP	17147	1.5	1	49						49	-0.09	50	
Distelweide 31	2272VP	17147	1.5	1	49						49	-0.09	50	
Distelweide 31	2272VP	17147	4.5	1	50						50	-0.13	50	
Distelweide 33	2272VP	17145	7.5	1	50						50	-0.31	50	
Distelweide 35	2272VP	17145	7.5	1	50						50	-0.31	50	

Gemeente Leidschendam-Voorburg

Adres en postcode		ID Rekenmodel	Waarneemhoogte [m]	Bestemming	Geluidsbelasting bij huidig GPP [dB]	Toekomst zonder nieuwe maatregelen [dB]	Sanering (AWBWC)	Toets- of streefwaarde [dB]	Effect van het project	Benodigde reductie [dB]	Geluidsbelasting standaard akoestische situatie [dB]	Ge luidsreductie door geadviseerde maatregelen [dB]	Toekomst met geadvi-seerde maatregel(en) [dB]	Overschrijding toets of streef-waarde/ (X=ja, leeg vak=nee)
Distelweide 37	2272VP	17145	7.5	1	50						50	-0.31	50	
Distelweide 39	2272VP	17145	7.5	1	50						50	-0.31	50	
Distelweide 41	2272VR	17085	4.5	1	50						50	-0.09	50	
Distelweide 43	2272VR	17075	4.5	1	50						50	-0.06	50	
Distelweide 45	2272VR	17045	4.5	1	51						52	-0.02	52	
Distelweide 47	2272VR	17045	4.5	1	51						52	-0.02	52	
Dobbe 2	2272WJ	19069	7.5	1	48						50	-2.15	47	
Dobbe 4	2272WJ	19069	7.5	1	48						50	-2.15	47	
Dobbe 6	2272WJ	19069	7.5	1	48						50	-2.15	47	
Dobbe 8	2272WJ	19069	7.5	1	48						50	-2.15	47	
Dobbe 10	2272WJ	19069	7.5	1	48						50	-2.15	47	
Dobbe 12	2272WJ	19080	7.5	1	48						50	-2.14	48	
Dokter Huijserstraat 2	2265BL	21063	4.5	1	48	50		50	0.30	-	50	-2.44	48	
Dokter Huijserstraat 4	2265BL	21063	4.5	1	48	50		50	0.30	-	50	-2.44	48	
Dokter Huijserstraat 6	2265BL	21063	4.5	1	48	50		50	0.30	-	50	-2.44	48	
Dokter Huijserstraat 8	2265BL	21063	4.5	1	48	50		50	0.30	-	50	-2.44	48	
Dokter Huijserstraat 10	2265BL	21063	4.5	1	48	50		50	0.30	-	50	-2.44	48	
Dokter Huijserstraat 12	2265BL	21063	4.5	1	48	50		50	0.30	-	50	-2.44	48	
Dokter Huijserstraat 14	2265BL	21063	4.5	1	48	50		50	0.30	-	50	-2.44	48	
Dokter Huijserstraat 16	2265BL	21063	4.5	1	48	50		50	0.30	-	50	-2.44	48	
Dokter Huijserstraat 18	2265BL	21063	4.5	1	48	50		50	0.30	-	50	-2.44	48	
Dokter Huijserstraat 20	2265BL	21063	4.5	1	48	50		50	0.30	-	50	-2.44	48	
Dokter Huijserstraat 22	2265BL	21063	4.5	1	48	50		50	0.30	-	50	-2.44	48	
Dokter Huijserstraat 24	2265BL	21063	4.5	1	48	50		50	0.30	-	50	-2.44	48	
Dokter Huijserstraat 26	2265BL	21063	4.5	1	48	50		50	0.30	-	50	-2.44	48	
Dokter Huijserstraat 28	2265BL	21063	4.5	1	48	50		50	0.30	-	50	-2.44	48	
Dokter Huijserstraat 30	2265BL	21063	4.5	1	48	50		50	0.30	-	50	-2.44	48	
Dokter Huijserstraat 32	2265BL	21063	4.5	1	48	50		50	0.30	-	50	-2.44	48	
Dokter Huijserstraat 34	2265BL	21063	4.5	1	48	50		50	0.30	-	50	-2.44	48	
Dokter Huijserstraat 36	2265BL	21063	4.5	1	48	50		50	0.30	-	50	-2.44	48	

Gemeente Leidschendam-Voorburg

Adres en postcode		ID Rekenmodel	Waarneemhoogte [m]	Bestemming	Geluidsbelasting bij huidig GPP [dB]	Toekomst zonder nieuwe maatregelen [dB]	Sanering (AWBWC)	Toets- of streefwaarde [dB]	Effect van het project	Benodigde reductie [dB]	Geluidsbelasting standaard akoestische situatie [dB]	G luidsreductie door geadviseerde maatregelen [dB]	Toekomst met geadvi-seerde maatregel(en) [dB]	Overschrijding toets of streef-waarde/ (X=ja, leeg vak=nee)
Dokter Huijserstraat 38	2265BL	21063	4.5	1	48	50		50	0.30	-	50	-2.44	48	
Dokter Huijserstraat 40	2265BL	21063	7.5	1	51	54		51	3.12	2.53	54	-3.57	50	
Dokter Huijserstraat 42	2265BL	21063	7.5	1	51	54		51	3.12	2.53	54	-3.57	50	
Dokter Huijserstraat 44	2265BL	21063	7.5	1	51	54		51	3.12	2.53	54	-3.57	50	
Dokter Huijserstraat 46	2265BL	21063	7.5	1	51	54		51	3.12	2.53	54	-3.57	50	
Dokter Huijserstraat 48	2265BL	21063	7.5	1	51	54		51	3.12	2.53	54	-3.57	50	
Dokter Huijserstraat 50	2265BL	21063	7.5	1	51	54		51	3.12	2.53	54	-3.57	50	
Dokter Huijserstraat 52	2265BL	21063	7.5	1	51	54		51	3.12	2.53	54	-3.57	50	
Dokter Huijserstraat 54	2265BL	21063	7.5	1	51	54		51	3.12	2.53	54	-3.57	50	
Dokter Huijserstraat 56	2265BL	21063	7.5	1	51	54		51	3.12	2.53	54	-3.57	50	
Dokter Huijserstraat 58	2265BL	21063	7.5	1	51	54		51	3.12	2.53	54	-3.57	50	
Dokter Huijserstraat 60	2265BM	21063	7.5	1	51	54		51	3.12	2.53	54	-3.57	50	
Dokter Huijserstraat 62	2265BM	21063	7.5	1	51	54		51	3.12	2.53	54	-3.57	50	
Dokter Huijserstraat 64	2265BM	21063	7.5	1	51	54		51	3.12	2.53	54	-3.57	50	
Dokter Huijserstraat 66	2265BM	21063	7.5	1	51	54		51	3.12	2.53	54	-3.57	50	
Dokter Huijserstraat 68	2265BM	21063	7.5	1	51	54		51	3.12	2.53	54	-3.57	50	
Dokter Huijserstraat 70	2265BM	21063	7.5	1	51	54		51	3.12	2.53	54	-3.57	50	
Dokter Huijserstraat 72	2265BM	21063	7.5	1	51	54		51	3.12	2.53	54	-3.57	50	
Dokter Huijserstraat 74	2265BM	21063	7.5	1	51	54		51	3.12	2.53	54	-3.57	50	
Dokter Huijserstraat 76	2265BM	21063	7.5	1	51	54		51	3.12	2.53	54	-3.57	50	
Dokter Huijserstraat 78	2265BM	21063	10.5	1	53	57		53	3.49	3.12	57	-3.95	53	
Dokter Huijserstraat 80	2265BM	21063	10.5	1	53	57		53	3.49	3.12	57	-3.95	53	
Dokter Huijserstraat 82	2265BM	21063	10.5	1	53	57		53	3.49	3.12	57	-3.95	53	
Dokter Huijserstraat 84	2265BM	21063	10.5	1	53	57		53	3.49	3.12	57	-3.95	53	
Dokter Huijserstraat 86	2265BM	21063	10.5	1	53	57		53	3.49	3.12	57	-3.95	53	
Dokter Huijserstraat 88	2265BM	21063	10.5	1	53	57		53	3.49	3.12	57	-3.95	53	
Dokter Huijserstraat 90	2265BM	21063	10.5	1	53	57		53	3.49	3.12	57	-3.95	53	
Dokter Huijserstraat 92	2265BM	21063	10.5	1	53	57		53	3.49	3.12	57	-3.95	53	
Dokter Huijserstraat 94	2265BM	21063	10.5	1	53	57		53	3.49	3.12	57	-3.95	53	
Dokter Huijserstraat 96	2265BM	21063	10.5	1	53	57		53	3.49	3.12	57	-3.95	53	

Gemeente Leidschendam-Voorburg

Adres en postcode		ID Rekenmodel	Waarneemhoogte [m]	Bestemming	Geluidsbelasting bij huidig GPP [dB]	Toekomst zonder nieuwe maatregelen [dB]	Sanering (AWBWC)	Toets- of streefwaarde [dB]	Effect van het project	Benodigde reductie [dB]	Geluidsbelasting standaard akoestische situatie [dB]	& luidsreductie door geadviseerde maatregelen [dB]	Toekomst met geadvi-seerde maatregel(en) [dB]	Overschrijding toets of streef-waarde/ (X=ja, leeg vak=nee)
Dokter Huijserstraat 98	2265BM	21063	10.5	1	53	57		53	3.49	3.12	57	-3.95	53	
Dokter Huijserstraat 100	2265BM	21063	10.5	1	53	57		53	3.49	3.12	57	-3.95	53	
Dokter Huijserstraat 102	2265BM	21063	10.5	1	53	57		53	3.49	3.12	57	-3.95	53	
Dokter Huijserstraat 104	2265BM	21063	10.5	1	53	57		53	3.49	3.12	57	-3.95	53	
Dokter Huijserstraat 106	2265BM	21063	10.5	1	53	57		53	3.49	3.12	57	-3.95	53	
Dokter Huijserstraat 108	2265BM	21063	10.5	1	53	57		53	3.49	3.12	57	-3.95	53	
Dokter Huijserstraat 110	2265BM	21063	10.5	1	53	57		53	3.49	3.12	57	-3.95	53	
Dokter Huijserstraat 112	2265BM	21063	10.5	1	53	57		53	3.49	3.12	57	-3.95	53	
Dokter Huijserstraat 114	2265BM	21063	10.5	1	53	57		53	3.49	3.12	57	-3.95	53	
Dokter Huijserstraat 116	2265BM	21063	10.5	1	53	57		53	3.49	3.12	57	-3.95	53	
Dokter Huijserstraat 130	2265BN	20675	7.5	1	50	53		50	2.85	2.35	53	-3.67	49	
Dokter Huijserstraat 132	2265BN	20675	7.5	1	50	53		50	2.85	2.35	53	-3.67	49	
Dokter Huijserstraat 134	2265BN	20675	7.5	1	50	53		50	2.85	2.35	53	-3.67	49	
Dokter Huijserstraat 136	2265BN	20675	7.5	1	50	53		50	2.85	2.35	53	-3.67	49	
Dokter Huijserstraat 138	2265BN	20675	7.5	1	50	53		50	2.85	2.35	53	-3.67	49	
Dokter Huijserstraat 140	2265BN	20675	7.5	1	50	53		50	2.85	2.35	53	-3.67	49	
Dokter Huijserstraat 142	2265BN	20675	10.5	1	52	55		52	3.84	2.93	55	-4.55	51	
Dokter Huijserstraat 144	2265BN	20675	10.5	1	52	55		52	3.84	2.93	55	-4.55	51	
Dokter Huijserstraat 146	2265BN	20675	10.5	1	52	55		52	3.84	2.93	55	-4.55	51	
Dokter Huijserstraat 148	2265BN	20675	10.5	1	52	55		52	3.84	2.93	55	-4.55	51	
Dokter Huijserstraat 150	2265BN	20675	10.5	1	52	55		52	3.84	2.93	55	-4.55	51	
Dokter Huijserstraat 152	2265BN	20675	10.5	1	52	55		52	3.84	2.93	55	-4.55	51	
Dokter Keukenmeesterstraat 2	2265BK	20726	7.5	1	50	54		50	3.77	3.46	54	-4.48	49	
Dokter Keukenmeesterstraat 4	2265BK	20733	7.5	1	50	54		50	3.65	3.26	54	-4.38	49	
Dokter Keukenmeesterstraat 6	2265BK	20755	7.5	1	50	54		50	3.51	3.14	54	-4.22	49	
Dokter Keukenmeesterstraat 8	2265BK	20763	7.5	1	50	54		50	3.35	3.09	54	-4.12	49	
Dokter Keukenmeesterstraat 10	2265BK	20780	7.5	1	51	54		51	3.43	2.66	54	-4.07	50	
Dokter Keukenmeesterstraat 12	2265BK	20785	7.5	1	51	54		51	3.41	2.65	54	-4.08	50	
Dokter Perquinstraat 1	2265BJ	21201	7.5	1	52	55		52	3.03	2.55	55	-3.26	52	
Dokter Perquinstraat 2	2265BJ	21341	7.5	1	54	58		54	3.86	3.36	58	-4.65	53	

Gemeente Leidschendam-Voorburg

Adres en postcode		ID Rekenmodel	Waarneemhoogte [m]	Bestemming	Geluidsbelasting bij huidig GPP [dB]	Toekomst zonder nieuwe maatregelen [dB]	Sanering (AWBWC)	Toets- of streefwaarde [dB]	Effect van het project	Benodigde reductie [dB]	Geluidsbelasting standaard akoestische situatie [dB]	& luidsreductie door geadviseerde maatregelen [dB]	Toekomst met geadvi-seerde maatregel(en) [dB]	Overschrijding toets of streef-waarde/ (X=ja, leeg vak=nee)
Dokter Perquinstraat 3	2265BJ	21193	7.5	1	51	54		51	3.69	2.82	54	-4.45	50	
Dokter Perquinstraat 4	2265BJ	21321	7.5	1	54	58		54	3.95	3.44	58	-4.71	53	
Dokter Perquinstraat 5	2265BJ	21172	7.5	1	51	54		51	3.80	2.89	54	-4.55	50	
Dokter Perquinstraat 6	2265BJ	21299	7.5	1	54	58		54	3.81	3.38	58	-4.57	53	
Dokter Perquinstraat 7	2265BJ	21147	7.5	1	51	54		51	3.83	2.94	54	-4.57	50	
Dokter Perquinstraat 8	2265BJ	21267	7.5	1	54	58		54	3.73	3.37	58	-4.42	53	
Dokter Perquinstraat 9	2265BJ	21134	7.5	1	51	55		51	3.78	3.30	55	-4.71	50	
Dokter Perquinstraat 10	2265BJ	21246	7.5	1	54	57		54	3.66	2.97	57	-4.45	53	
Dokter Perquinstraat 11	2265BJ	21046	7.5	1	50	53		50	3.01	2.68	53	-3.59	50	
Dokter Perquinstraat 12	2265BJ	21211	7.5	1	52	56		52	3.80	3.19	56	-4.34	51	
Dokter Perquinstraat 13	2265BJ	20965	7.5	1	50	54		50	3.64	3.35	54	-4.26	50	
Dokter Perquinstraat 14	2265BJ	21181	7.5	1	53	57		53	4.06	3.41	57	-4.82	52	
Dokter Perquinstraat 15	2265BJ	20971	7.5	1	50	54		50	3.51	3.40	54	-4.11	50	
Dokter Perquinstraat 16	2265BJ	21151	7.5	1	53	57		53	3.99	3.24	57	-4.69	52	
Dokter Perquinstraat 17	2265BJ	20987	7.5	1	50	54		50	3.55	3.49	54	-4.24	50	
Dokter Perquinstraat 18	2265BJ	21128	7.5	1	53	57		53	3.94	3.40	57	-4.61	52	
Dokter Perquinstraat 19	2265BJ	20994	7.5	1	51	54		51	3.38	2.49	54	-4.01	50	
Dokter Perquinstraat 20	2265BJ	21097	7.5	1	52	56		52	3.56	3.13	56	-3.65	52	
Dokter Perquinstraat 21	2265BJ	21008	7.5	1	52	54		52	2.53	1.96	54	-2.91	52	
Dokter Perquinstraat 22	2265BJ	21070	7.5	1	53	57		53	3.76	3.08	57	-4.26	52	
Dokter Perquinstraat 24	2265BJ	21051	7.5	1	53	56		53	3.77	2.96	56	-4.28	52	
Dokter Perquinstraat 26	2265BJ	21032	7.5	1	53	56		53	3.81	2.91	56	-4.37	52	
Dokter Perquinstraat 28	2265BJ	21007	7.5	1	53	56		53	3.77	3.01	57	-4.38	52	
Dokter Perquinstraat 30	2265BJ	20990	7.5	1	53	57		53	3.87	3.29	57	-4.49	52	
Dokter Perquinstraat 32	2265BJ	20952	7.5	1	52	56		52	4.18	3.86	56	-4.92	51	
Dokter Perquinstraat 34	2265BJ	20939	7.5	1	52	56		52	4.20	3.83	56	-4.86	51	
Dokter Perquinstraat 36	2265BJ	20920	7.5	1	52	56		52	3.99	3.78	56	-4.68	52	
Dokter Perquinstraat 38	2265BJ	20900	7.5	1	52	56		52	3.78	3.74	56	-4.34	52	
Dokter Perquinstraat 40	2265BJ	20868	7.5	1	52	55		52	3.41	2.59	55	-3.76	51	
Dokter Perquinstraat 42	2265BJ	20854	7.5	1	52	56		52	3.68	3.40	56	-4.17	52	

Gemeente Leidschendam-Voorburg

Adres en postcode		ID Rekenmodel	Waarneemhoogte [m]	Bestemming	Geluidsbelasting bij huidig GPP [dB]	Toekomst zonder nieuwe maatregelen [dB]	Sanering (AWBWC)	Toets- of streefwaarde [dB]	Effect van het project	Benodigde reductie [dB]	Geluidsbelasting standaard akoestische situatie [dB]	& luidsreductie door geadviseerde maatregelen [dB]	Toekomst met geadvi-seerde maatregel(en) [dB]	Overschrijding toets of streef-waarde/ (X=ja, leeg vak=nee)
Dokter Perquinstraat 44	2265BJ	20837	7.5	1	52	56		52	3.82	3.59	56	-4.23	52	
Dokter Perquinstraat 46	2265BJ	20811	7.5	1	53	56		53	3.64	2.75	56	-4.03	52	
Dokter Van Ledestraat 3	2265BP	20297	4.5	1	49	51		50	0.82	0.32	51	-2.59	48	
Dokter Van Ledestraat 4	2265BP	20297	4.5	1	49	51		50	0.82	0.32	51	-2.59	48	
Dokter Van Ledestraat 16	2265BP	20297	4.5	1	49	51		50	0.82	0.32	51	-2.59	48	
Dokter Van Ledestraat 17	2265BP	20297	4.5	1	49	51		50	0.82	0.32	51	-2.59	48	
Dokter Van Ledestraat 21	2265BP	20297	4.5	1	49	51		50	0.82	0.32	51	-2.59	48	
Dokter Van Ledestraat 33	2265BP	20297	7.5	1	50	52		50	2.00	1.50	52	-2.52	49	
Dokter Van Ledestraat 33	2265BP	20287	7.5	1	50	52		50	1.88	1.48	52	-2.74	49	
Dokter Van Ledestraat 47	2265BP	20297	7.5	1	50	52		50	2.00	1.50	52	-2.52	49	
Dokter Van Ledestraat 47	2265BP	20287	7.5	1	50	52		50	1.88	1.48	52	-2.74	49	
Dokter Van Ledestraat 50	2265BP	20297	7.5	1	50	52		50	2.00	1.50	52	-2.52	49	
Dokter Van Ledestraat 50	2265BP	20287	7.5	1	50	52		50	1.88	1.48	52	-2.74	49	
Dokter Van Ledestraat 51	2265BP	20297	7.5	1	50	52		50	2.00	1.50	52	-2.52	49	
Dokter Van Ledestraat 51	2265BP	20287	7.5	1	50	52		50	1.88	1.48	52	-2.74	49	
Dokter Van Ledestraat 52	2265BR	20287	7.5	1	50	52		50	1.88	1.48	52	-2.74	49	
Dokter Van Ledestraat 52	2265BR	20297	7.5	1	50	52		50	2.00	1.50	52	-2.52	49	
Dokter Van Ledestraat 56	2265BR	20287	7.5	1	50	52		50	1.88	1.48	52	-2.74	49	
Dokter Van Ledestraat 56	2265BR	20297	7.5	1	50	52		50	2.00	1.50	52	-2.52	49	
Dokter Van Ledestraat 67	2265BR	20297	10.5	1	52	54		52	2.08	1.75	54	-2.43	52	
Dokter Van Ledestraat 69	2265BR	20297	10.5	1	52	54		52	2.08	1.75	54	-2.43	52	
Dokter Van Ledestraat 70	2265BR	20297	10.5	1	52	54		52	2.08	1.75	54	-2.43	52	
Dokter Van Ledestraat 72	2265BR	20297	10.5	1	52	54		52	2.08	1.75	54	-2.43	52	
Dokter Van Ledestraat 85	2265BR	20297	10.5	1	52	54		52	2.08	1.75	54	-2.43	52	
Dokter Van Ledestraat 86	2265BR	20297	10.5	1	52	54		52	2.08	1.75	54	-2.43	52	
Dokter Van Ledestraat 87	2265BR	20297	10.5	1	52	54		52	2.08	1.75	54	-2.43	52	
Dokter Van Ledestraat 92	2265BR	20297	13.5	1	53	56		53	2.33	2.19	56	-2.69	53	
Dokter Van Ledestraat 101	2265BR	20297	13.5	1	53	56		53	2.33	2.19	56	-2.69	53	
Dokter Van Ledestraat 102	2265BR	20297	13.5	1	53	56		53	2.33	2.19	56	-2.69	53	
Dokter Van Ledestraat 104	2265BS	20297	13.5	1	53	56		53	2.33	2.19	56	-2.69	53	

Gemeente Leidschendam-Voorburg

Adres en postcode		ID Rekenmodel	Waarneemhoogte [m]	Bestemming	Geluidsbelasting bij huidig GPP [dB]	Toekomst zonder nieuwe maatregelen [dB]	Sanering (AWBWC)	Toets- of streefwaarde [dB]	Effect van het project	Benodigde reductie [dB]	Geluidsbelasting standaard akoestische situatie [dB]	Geluidsreductie door geadviseerde maatregelen [dB] &	Toekomst met geadviseerde maatregel(en) [dB]	Overschrijding toets of streefwaarde/ (X=ja, leeg vak=nee)
Dokter Van Ledestraat 118	2265BS	20297	16.5	1	54	57		54	3.16	2.60	57	-3.73	53	
Dokter Van Ledestraat 119	2265BS	20297	16.5	1	54	57		54	3.16	2.60	57	-3.73	53	
Dokter Van Ledestraat 131	2265BS	20297	16.5	1	54	57		54	3.16	2.60	57	-3.73	53	
Dokter Van Ledestraat 133	2265BS	20297	16.5	1	54	57		54	3.16	2.60	57	-3.73	53	
Dokter Van Ledestraat 134	2265BS	20297	16.5	1	54	57		54	3.16	2.60	57	-3.73	53	
Dokter Van Ledestraat 135	2265BS	20297	16.5	1	54	57		54	3.16	2.60	57	-3.73	53	
Dokter Van Ledestraat 136	2265BS	20297	16.5	1	54	57		54	3.16	2.60	57	-3.73	53	
Dokter Van Ledestraat 145	2265BS	20297	16.5	1	54	57		54	3.16	2.60	57	-3.73	53	
Dr Beguinlaan 4	2272AJ	19126	10.5	1	49						51	-2.96	48	
Dr Beguinlaan 6	2272AJ	19126	10.5	1	49						51	-2.96	48	
Dr Beguinlaan 8	2272AJ	19126	10.5	1	49						51	-2.96	48	
Dr Beguinlaan 10	2272AJ	19126	10.5	1	49						51	-2.96	48	
Duinmeierij 132	2264LE	23763	7.5	1	48	49		50	-1.32	-	49	-1.17	48	
Duinmeierij 134	2264LE	23763	7.5	1	48	49		50	-1.32	-	49	-1.17	48	
Duinmeierij 136	2264LE	23763	7.5	1	48	49		50	-1.32	-	49	-1.17	48	
Duinmeierij 138	2264LE	23763	7.5	1	48	49		50	-1.32	-	49	-1.17	48	
Eemwijkplein 1	2271RA	17537	7.5	1	49	50		50	-0.33	-	50	-1.00	49	
Eemwijkplein 2	2271RA	17565	4.5	1	47	49		50	-1.22	-	49	-2.29	46	
Eemwijkplein 2 A	2271RA	17565	7.5	1	49	51		50	0.51	0.01	51	-2.05	48	
Eemwijkplein 2 B	2271RA	17565	7.5	1	49	51		50	0.51	0.01	51	-2.05	48	
Eemwijkplein 3	2271RA	17537	7.5	1	49	50		50	-0.33	-	50	-1.00	49	
Eemwijkplein 4	2271RA	17580	7.5	1	50	51		50	1.29	0.79	52	-1.91	49	
Eemwijkplein 6	2271RA	17616	7.5	1	48	51		50	0.51	0.01	51	-2.17	48	
Eemwijkplein 7	2271RB	17534	10.5	1	52	53		52	1.76	0.98	54	-2.21	51	
Eemwijkplein 8	2271RA	17624	7.5	1	48	50		50	-0.30	-	50	-1.95	48	
Eemwijkplein 9	2271RB	17534	10.5	1	52	53		52	1.76	0.98	54	-2.21	51	
Eemwijkplein 10	2271RA	17624	7.5	1	48	50		50	-0.30	-	50	-1.95	48	
Eemwijkplein 11	2271RB	17534	10.5	1	52	53		52	1.76	0.98	54	-2.21	51	
Eemwijkplein 12	2271RA	17624	7.5	1	48	50		50	-0.30	-	50	-1.95	48	
Eemwijkplein 13	2271RB	17534	10.5	1	52	53		52	1.76	0.98	54	-2.21	51	

Gemeente Leidschendam-Voorburg

Adres en postcode		ID Rekenmodel	Waarneemhoogte [m]	Bestemming	Geluidsbelasting bij huidig GPP [dB]	Toekomst zonder nieuwe maatregelen [dB]	Sanering (AWBWC)	Toets- of streefwaarde [dB]	Effect van het project	Benodigde reductie [dB]	Geluidsbelasting standaard akoestische situatie [dB]	& Luidsreductie door geadviseerde maatregelen [dB]	Toekomst met geadvi-seerde maatregel(en) [dB]	Overschrijding toets of streef-waarde/ (X=ja, leeg vak=nee)
Eemwijkplein 14	2271RA	17706	7.5	1	47	50		50	-0.33	-	50	-2.31	47	
Eemwijkplein 16	2271RA	17710	10.5	1	50	52		50	1.68	1.64	52	-1.89	50	
Eemwijkplein 18	2271RB	17707	7.5	1	48	49		50	-0.67	-	50	-2.06	47	
Eemwijkplein 22	2271RB	17534	10.5	1	52	53		52	1.76	0.98	54	-2.21	51	
Eemwijkplein 24	2271RB	17534	10.5	1	52	53		52	1.76	0.98	54	-2.21	51	
Eemwijkstraat 1	2271RC	17301	7.5	1	49	50		50	0.12	-	51	-1.53	49	
Eemwijkstraat 2	2271RE	17357	7.5	1	48	50		50	-0.24	-	50	-1.64	48	
Eemwijkstraat 3	2271RC	17314	7.5	1	49	50		50	0.01	-	50	-1.68	48	
Eemwijkstraat 4	2271RE	17393	7.5	1	50	51		50	0.54	0.04	51	-0.93	50	
Eemwijkstraat 5	2271RC	17327	7.5	1	49	50		50	0.15	-	51	-1.76	48	
Eemwijkstraat 6	2271RE	17420	7.5	1	49	50		50	-0.15	-	50	-0.98	49	
Eemwijkstraat 7	2271RC	17346	7.5	1	48	50		50	-0.28	-	50	-1.65	48	
Eemwijkstraat 8	2271RE	17420	7.5	1	49	50		50	-0.15	-	50	-0.98	49	
Eemwijkstraat 9	2271RC	17346	7.5	1	48	50		50	-0.28	-	50	-1.65	48	
Eemwijkstraat 10	2271RE	17420	7.5	1	49	50		50	-0.15	-	50	-0.98	49	
Eemwijkstraat 11	2271RC	17346	7.5	1	48	50		50	-0.28	-	50	-1.65	48	
Eemwijkstraat 12	2271RE	17706	7.5	1	47	50		50	-0.33	-	50	-2.31	47	
Eemwijkstraat 13	2271RC	17393	7.5	1	50	51		50	0.54	0.04	51	-0.93	50	
Eemwijkstraat 14	2271RE	17713	10.5	1	51	54		51	2.32	2.17	54	-2.50	51	
Eemwijkstraat 15	2271RC	17420	7.5	1	49	50		50	-0.15	-	50	-0.98	49	
Eemwijkstraat 16	2271RE	17738	10.5	1	51	53		51	2.43	1.99	54	-2.73	51	
Eemwijkstraat 17	2271RC	17420	7.5	1	49	50		50	-0.15	-	50	-0.98	49	
Eemwijkstraat 17 A	2271RC	17420	7.5	1	49	50		50	-0.15	-	50	-0.98	49	
Eemwijkstraat 18	2271RE	17738	10.5	1	51	53		51	2.43	1.99	54	-2.73	51	
Eemwijkstraat 19	2271RD	17707	7.5	1	48	49		50	-0.67	-	50	-2.06	47	
Eemwijkstraat 20	2271RE	17738	10.5	1	51	53		51	2.43	1.99	54	-2.73	51	
Eemwijkstraat 21	2271RD	17707	7.5	1	48	49		50	-0.67	-	50	-2.06	47	
Eemwijkstraat 22	2271RE	17738	10.5	1	51	53		51	2.43	1.99	54	-2.73	51	
Eemwijkstraat 23	2271RD	17750	7.5	1	48	49		50	-0.79	-	50	-2.06	47	
Eemwijkstraat 24	2271RE	17865	10.5	1	52	53		52	1.29	0.85	54	-1.54	52	

Gemeente Leidschendam-Voorburg

Adres en postcode		ID Rekenmodel	Waarneemhoogte [m]	Bestemming	Geluidsbelasting bij huidig GPP [dB]	Toekomst zonder nieuwe maatregelen [dB]	Sanering (AWBWC)	Toets- of streefwaarde [dB]	Effect van het project	Benodigde reductie [dB]	Geluidsbelasting standaard akoestische situatie [dB]	Geluidsreductie door geadviseerde maatregelen [dB] &	Toekomst met geadviseerde maatregel(en) [dB]	Overschrijding toets of streefwaarde/ (X=ja, leeg vak=nee)
Eemwijkstraat 24	2271RE	17738	10.5	1	51	53		51	2.43	1.99	54	-2.73	51	
Eemwijkstraat 25	2271RD	17750	7.5	1	48	49		50	-0.79	-	50	-2.06	47	
Eemwijkstraat 26	2271RE	17865	10.5	1	52	53		52	1.29	0.85	54	-1.54	52	
Eemwijkstraat 26	2271RE	17738	10.5	1	51	53		51	2.43	1.99	54	-2.73	51	
Eemwijkstraat 27	2271RD	17772	7.5	1	48	50		50	-0.45	-	50	-2.22	47	
Eemwijkstraat 28	2271RE	17865	10.5	1	52	53		52	1.29	0.85	54	-1.54	52	
Eemwijkstraat 28	2271RE	17738	10.5	1	51	53		51	2.43	1.99	54	-2.73	51	
Eemwijkstraat 29	2271RD	17790	7.5	1	48	49		50	-0.57	-	50	-2.23	47	
Eemwijkstraat 30	2271RE	17909	7.5	1	51	53		51	2.02	1.16	53	-2.36	50	
Eemwijkstraat 30	2271RE	17738	10.5	1	51	53		51	2.43	1.99	54	-2.73	51	
Eemwijkstraat 30	2271RE	17887	7.5	1	50	53		50	2.13	2.07	53	-2.40	50	
Eemwijkstraat 31	2271RD	17812	7.5	1	48	50		50	0.25	-	50	-2.51	48	
Eemwijkstraat 33	2271RD	17816	7.5	1	48	51		50	0.88	0.38	51	-3.03	48	
Eemwijkstraat 35	2271RD	17844	7.5	1	49	51		50	1.29	0.79	51	-3.16	48	
Eemwijkstraat 37	2271RD	17856	7.5	1	49	52		50	1.96	1.46	52	-3.07	49	
Eemwijkstraat 39	2271RD	17897	7.5	1	51	53		51	2.77	1.87	54	-2.90	50	
Eemwijkstraat 41	2271RD	17913	7.5	1	51	53		51	2.66	1.87	54	-2.85	51	
Eemwijkstraat 43	2271RD	17942	4.5	1	50	53		50	2.31	2.25	53	-2.49	50	
Eemwijkstraat 43	2271RD	17942	7.5	1	51	53		51	2.29	1.80	54	-2.45	51	
Eemwijkstraat 45	2271RD	17961	7.5	1	50	52		50	1.58	1.08	52	-2.22	49	
Eemwijkstraat 47	2271RD	17973	4.5	1	50	52		50	1.50	1.00	52	-2.04	49	
Eemwijkstraat 47	2271RD	17973	7.5	1	50	52		50	1.84	1.65	52	-2.00	50	
Emmastraat 1	2271SN	16328	7.5	1	50						52	-0.84	50	
Emmastraat 2	2271SR	16385	7.5	1	49	50		50	0.06	-	52	-0.76	49	
Emmastraat 3	2271SN	16316	7.5	1	50						52	-0.70	50	
Emmastraat 4	2271SR	16336	7.5	1	51	52		51	0.63	0.11	52	-0.87	51	
Emmastraat 5	2271SN	16299	7.5	1	50						53	-0.72	50	
Emmastraat 6	2271SR	16325	7.5	1	51	52		51	0.62	0.02	52	-0.96	51	
Emmastraat 7	2271SN	16285	7.5	1	50						53	-0.64	50	
Emmastraat 8	2271SR	16313	7.5	1	51	52		51	0.67	0.18	52	-1.02	51	

Gemeente Leidschendam-Voorburg

Adres en postcode		ID Rekenmodel	Waarneemhoogte [m]	Bestemming	Geluidsbelasting bij huidig GPP [dB]	Toekomst zonder nieuwe maatregelen [dB]	Sanering (AWBWC)	Toets- of streefwaarde [dB]	Effect van het project	Benodigde reductie [dB]	Geluidsbelasting standaard akoestische situatie [dB]	Σ luidsreductie door geadviseerde maatregelen [dB]	Toekomst met geadviseerde maatregel(en) [dB]	Overschrijding toets of streefwaarde/ (X=ja, leeg vak=nee)
Emmastraat 9	2271SN	16271	7.5	1	51						53	-0.86	51	
Emmastraat 10	2271SR	16295	7.5	1	51	52		51	0.73	0.59	53	-1.13	51	
Emmastraat 11	2271SN	16229	7.5	1	50						52	-0.60	50	
Emmastraat 12	2271SR	16282	7.5	1	51	52		51	0.84	0.60	53	-1.24	51	
Emmastraat 13	2271SN	16249	7.5	1	50						52	-0.66	50	
Emmastraat 14	2271SR	16269	7.5	1	52	53		52	0.84	0.08	53	-1.35	51	
Emmastraat 15	2271SN	16197	7.5	1	51						52	-0.66	51	
Emmastraat 17	2271SN	16223	7.5	1	50						53	-0.60	50	
Emmastraat 18	2271SR	16356	7.5	1	51	52		51	0.63	0.17	53	-0.90	51	
Emmastraat 19	2271SN	16218	7.5	1	51						54	-0.63	51	
Emmastraat 20	2271SR	16361	7.5	1	51	52		51	0.58	0.43	54	-0.80	51	
Emmastraat 21	2271SN	16207	7.5	1	52						54	-0.50	51	
Emmastraat 22	2271SR	16382	7.5	1	52	52		52	0.63	-	54	-0.74	52	
Emmastraat 23	2271SN	16203	7.5	1	52						54	-0.61	52	
Emmastraat 24	2271SR	16387	7.5	1	52	53		52	0.65	0.05	54	-0.74	52	
Emmastraat 25	2271SN	16204	7.5	1	53						55	-0.65	53	
Emmastraat 26	2271SR	16397	7.5	1	52	53		52	0.60	0.22	54	-0.72	52	
Emmastraat 27	2271SN	16181	7.5	1	49						50	-0.73	49	
Emmastraat 28	2271SR	16405	7.5	1	52	53		52	0.62	0.06	54	-0.74	52	
Emmastraat 29	2271SN	16220	7.5	1	53						54	-0.82	52	
Emmastraat 30	2271SR	16418	7.5	1	52	53		52	0.62	0.17	54	-0.67	52	
Emmastraat 31	2271SP	16227	7.5	1	53						54	-0.83	52	
Emmastraat 32	2271SR	16420	7.5	1	51	52		51	0.53	0.37	53	-0.59	51	
Emmastraat 33	2271SP	16234	7.5	1	52						54	-0.59	52	
Emmastraat 34	2271SR	16434	7.5	1	52	53		52	0.71	0.25	54	-0.69	52	
Emmastraat 35	2271SP	16242	7.5	1	53	53		53	0.42	-	53	-0.79	52	
Emmastraat 36	2271SR	16439	7.5	1	52	52		52	0.76	-	54	-0.73	52	
Emmastraat 37	2271SP	16257	7.5	1	52	52		52	0.39	-	54	-0.52	52	
Emmastraat 38	2271SR	16437	7.5	1	51	52		51	0.83	0.09	52	-0.93	51	
Emmastraat 39	2271SP	16266	7.5	1	52	52		52	0.40	-	53	-0.68	52	

Gemeente Leidschendam-Voorburg

Adres en postcode		ID Rekenmodel	Waarneemhoogte [m]	Bestemming	Geluidsbelasting bij huidig GPP [dB]	Toekomst zonder nieuwe maatregelen [dB]	Sanering (AWBWC)	Toets- of streefwaarde [dB]	Effect van het project	Benodigde reductie [dB]	Geluidsbelasting standaard akoestische situatie [dB]	Geadviseerde maatregelen [dB] & Luidsreductie door	Toekomst met geadviseerde maatregel(en) [dB]	Overschrijding toets of streef-waarde/ (X=ja, leeg vak=nee)
Emmastraat 41	2271SP	16292	7.5	1	51	51		51	0.59	-	53	-0.73	50	
Emmastraat 43	2271SP	16307	7.5	1	50	51		50	0.64	0.41	53	-0.74	50	
Emmastraat 45	2271SP	16323	7.5	1	50	51		50	0.66	0.22	53	-0.73	50	
Emmastraat 47	2271SP	16331	7.5	1	50	51		50	0.58	0.29	53	-0.67	50	
Emmastraat 49	2271SP	16341	7.5	1	50	51		50	0.68	0.29	53	-0.75	50	
Emmastraat 51	2271SP	16355	7.5	1	50	51		50	0.69	0.20	53	-0.76	50	
Emmastraat 53	2271SP	16365	7.5	1	50	51		50	0.76	0.62	53	-0.79	50	
Emmastraat 55	2271SP	16376	7.5	1	51	51		51	0.78	-	53	-0.82	50	
Emmastraat 57	2271SP	16388	7.5	1	50	51		50	0.86	0.76	53	-0.87	50	
Emmastraat 59	2271SP	16400	7.5	1	50	51		50	0.94	0.52	53	-0.91	50	
Emmastraat 61	2271SP	16406	7.5	1	50	51		50	0.65	0.15	53	-0.97	50	
Evertsenstraat 1	2266LZ	20213	7.5	1	62	66		62	3.95	3.41	66	-4.30	62	
Evertsenstraat 1	2266LZ	20213	4.5	1	62	66		62	4.19	3.19	66	-5.44	60	
Evertsenstraat 2	2266LZ	20051	7.5	1	60	63		60	2.99	2.52	63	-3.04	60	
Evertsenstraat 3	2266LZ	20196	4.5	1	61	66		61	4.14	4.13	66	-5.31	60	
Evertsenstraat 3	2266LZ	20196	7.5	1	62	66		62	3.93	3.37	66	-4.28	62	
Evertsenstraat 4	2266LZ	20025	4.5	1	56	59		56	2.74	2.14	59	-2.86	56	
Evertsenstraat 5	2266LZ	20181	4.5	1	61	65		61	4.00	3.88	65	-4.79	61	
Evertsenstraat 6	2266LZ	20015	7.5	1	60	63		60	3.07	2.29	63	-3.25	60	
Evertsenstraat 7	2266LZ	20169	4.5	1	61	65		61	4.17	3.88	65	-5.15	60	
Evertsenstraat 8	2266LZ	29301	7.5	1	60	63		60	3.06	2.60	63	-3.32	60	
Evertsenstraat 9	2266LZ	20137	7.5	1	61	66		61	4.17	4.01	66	-4.35	61	
Evertsenstraat 11	2266LZ	20137	7.5	1	61	66		61	4.17	4.01	66	-4.35	61	
Evertsenstraat 13	2266LZ	20134	7.5	1	62	66		62	3.87	3.27	66	-4.17	62	
Evertsenstraat 15	2266LZ	20116	7.5	1	62	66		62	3.83	3.28	66	-4.09	62	
Evertsenstraat 17	2266LZ	20104	4.5	1	61	65		61	3.81	3.60	65	-4.35	61	
Evertsenstraat 19	2266LZ	20075	4.5	1	61	65		61	3.39	3.37	65	-3.79	61	
Evertsenstraat 21	2266LZ	20017	4.5	1	60	64		60	3.40	3.14	64	-3.78	60	
Evertsenstraat 23	2266LZ	20000	4.5	1	60	64		60	3.37	3.05	64	-3.73	60	
Evertsenstraat 29	2266LZ	29310	4.5	1	59	62		59	2.93	2.47	62	-3.10	59	

Gemeente Leidschendam-Voorburg

Adres en postcode		ID Rekenmodel	Waarneemhoogte [m]	Bestemming	Geluidsbelasting bij huidig GPP [dB]	Toekomst zonder nieuwe maatregelen [dB]	Sanering (AWBWC)	Toets- of streefwaarde [dB]	Effect van het project	Benodigde reductie [dB]	Geluidsbelasting standaard akoestische situatie [dB]	& luidsreductie door geadviseerde maatregelen [dB]	Toekomst met geadvi-seerde maatregel(en) [dB]	Overschrijding toets of streef-waarde/ (X=ja, leeg vak=nee)
Evertsenstraat 29	2266LZ	29311	4.5	1	59	62		59	3.18	2.45	62	-3.51	58	
Evertsenstraat 31	2266LZ	19905	4.5	1	59	62		59	3.20	2.26	62	-3.63	58	
Evertsenstraat 33	2266LZ	19893	4.5	1	59	62		59	3.23	2.37	62	-3.61	58	
Evertsenstraat 35	2266LZ	19882	4.5	1	58	61		58	3.03	2.56	61	-3.26	58	
Evertsenstraat 37	2266LZ	19875	4.5	1	58	62		58	3.06	3.03	62	-3.37	58	
Evertsenstraat 37	2266LZ	19875	7.5	1	59	62		59	3.20	2.84	62	-3.80	59	
Evertsenstraat 37	2266LZ	19904	7.5	1	59	62		59	3.01	2.56	62	-3.21	59	
Evertsenstraat 39	2266LZ	19862	7.5	1	61	64		61	3.01	2.27	64	-3.47	60	
Evertsenstraat 41	2266LZ	19846	4.5	1	57	60		57	2.80	2.60	60	-2.98	57	
Evertsenstraat 43	2266LZ	19838	7.5	1	59	62		59	2.67	2.27	62	-2.78	59	
Evertsenstraat 43	2266LZ	19838	4.5	1	59	62		59	2.81	2.61	62	-3.01	59	
Frits Slompstraat 2	2264DV	20784	7.5	1	47	49		50	-0.82	-	49	-2.76	46	
Frits Slompstraat 4	2264DV	20784	7.5	1	47	49		50	-0.82	-	49	-2.76	46	
Gerrit Jan van der Veenstraat 21	2264DS	20265	10.5	1	48	52		50	1.71	1.21	52	-4.56	47	
Goopad 1	2266CA	21861	7.5	1	53	57		53	3.04	3.02	57	-3.03	53	
Goopad 1	2266CA	21832	7.5	1	54	57		54	2.89	2.04	57	-2.99	54	
Goopad 3	2266CA	21795	7.5	1	53	57		53	3.25	3.06	57	-3.41	53	
Goopad 5	2266CA	21764	7.5	1	54	57		54	3.64	2.83	57	-3.93	53	
Goopad 7	2266CA	21732	7.5	1	54	57		54	3.19	2.79	57	-3.52	54	
Goopad 9	2266CA	21704	7.5	1	55	58		55	3.01	2.39	58	-3.22	55	
Goopad 11	2266CA	21677	7.5	1	55	58		55	2.79	2.34	58	-3.14	55	
Goopad 13	2266CA	21655	7.5	1	55	58		55	2.85	2.84	58	-3.25	55	
Goopad 15	2266CA	21624	7.5	1	56	58		56	2.99	2.00	59	-3.32	55	
Goopad 17	2266CA	21597	7.5	1	55	58		55	3.01	2.76	58	-3.32	55	
Goopad 19	2266CA	21573	7.5	1	55	58		55	3.02	2.80	58	-3.39	55	
Gravin Juliana van Stolberglaan 1	2263AA	27848	13.5	1	51						51	-0.53	51	
Gravin Juliana van Stolberglaan 1	2263AA	27792	10.5	1	51						51	-0.54	51	
Gravin Juliana van Stolberglaan 1	2263AA	27792	13.5	1	51						51	-0.52	51	
Gravin Juliana van Stolberglaan 1	2263AA	27848	10.5	1	51						51	-0.53	51	
Gravin Juliana van Stolberglaan 1	2263AA	27848	16.5	1	51						51	-0.55	51	

Gemeente Leidschendam-Voorburg

Adres en postcode		ID Rekenmodel	Waarneemhoogte [m]	Bestemming	Geluidsbelasting bij huidig GPP [dB]	Toekomst zonder nieuwe maatregelen [dB]	Sanering (AWBWC)	Toets- of streefwaarde [dB]	Effect van het project	Benodigde reductie [dB]	Geluidsbelasting standaard akoestische situatie [dB]	Geluidsreductie door geadviseerde maatregelen [dB]	Toekomst met geadviseerde maatregel(en) [dB]	Overschrijding toets of streefwaarde/ (X=ja, leeg vak=nee)
Gravin Juliana van Stolberglaan 1	2263AA	27792	7.5	9	50						51	-0.65	50	
Gravin Juliana van Stolberglaan 1	2263AA	27792	10.5	9	51						51	-0.54	51	
Gravin Juliana van Stolberglaan 1	2263AA	27848	10.5	9	51						51	-0.53	51	
Gravin Juliana van Stolberglaan 1	2263AA	27792	16.5	1	51						51	-0.53	51	
Groen van Prinstererlaan 1	2271EM	16212	7.5	1	53						54	-0.38	53	
Groen van Prinstererlaan 2	2271EN	16154	7.5	1	52						53	-1.05	51	
Groen van Prinstererlaan 3	2271EM	16194	7.5	1	54						54	-0.39	54	
Groen van Prinstererlaan 4	2271EN	16154	7.5	1	52						53	-1.05	51	
Groen van Prinstererlaan 5	2271EM	16171	10.5	1	54						56	-0.72	54	
Groen van Prinstererlaan 6	2271EN	16095	7.5	1	50						51	-0.37	50	
Groen van Prinstererlaan 7	2271EM	16161	10.5	1	54						56	-0.67	54	
Groen van Prinstererlaan 8	2271EN	16092	10.5	1	54						57	-1.03	54	
Groen van Prinstererlaan 9	2271EM	16141	10.5	1	55						56	-0.52	55	
Groen van Prinstererlaan 10	2271EN	16062	7.5	1	50						51	-0.45	50	
Groen van Prinstererlaan 11	2271EM	16134	10.5	1	55						56	-0.44	55	
Groen van Prinstererlaan 12	2271EN	16050	7.5	1	51						52	-0.59	50	
Groen van Prinstererlaan 13	2271EM	16118	10.5	1	55						56	-0.38	55	
Groen van Prinstererlaan 14	2271EN	16021	7.5	1	50						51	-0.45	50	
Groen van Prinstererlaan 15	2271EM	16109	10.5	1	55						56	-0.37	55	
Groen van Prinstererlaan 16	2271EN	16004	7.5	1	50						51	-0.36	50	
Groen van Prinstererlaan 17	2271EM	16097	10.5	1	54						56	-0.43	54	
Groen van Prinstererlaan 18	2271EN	15994	7.5	1	50						51	-0.36	50	
Groen van Prinstererlaan 19	2271EM	16088	10.5	1	55						56	-0.51	55	
Groen van Prinstererlaan 20	2271EN	15972	7.5	1	51						52	-0.35	50	
Groen van Prinstererlaan 21	2271EM	16077	7.5	1	51						53	-0.57	51	
Groen van Prinstererlaan 22	2271EN	15957	7.5	1	51						52	-0.34	50	
Groen van Prinstererlaan 23	2271EM	16067	7.5	1	50						52	-0.50	50	
Groen van Prinstererlaan 24	2271EN	15939	7.5	1	51						52	-0.31	51	
Groen van Prinstererlaan 25	2271EM	16055	10.5	1	54						56	-0.39	54	
Groen van Prinstererlaan 26	2271EN	15924	7.5	1	50						51	-0.25	50	

Gemeente Leidschendam-Voorburg

Adres en postcode		ID Rekenmodel	Waarneemhoogte [m]	Bestemming	Geluidsbelasting bij huidig GPP [dB]	Toekomst zonder nieuwe maatregelen [dB]	Sanering (AWBWC)	Toets- of streefwaarde [dB]	Effect van het project	Benodigde reductie [dB]	Geluidsbelasting standaard akoestische situatie [dB]	Σ luidsreductie door geadviseerde maatregelen [dB]	Toekomst met geadviseerde maatregel(en) [dB]	Overschrijding toets of streefwaarde/ (X=ja, leeg vak=nee)
Groen van Prinstererlaan 27	2271EM	16037	10.5	1	55						56	-0.41	55	
Groen van Prinstererlaan 29	2271EM	16022	7.5	1	51						52	-0.41	51	
Groen van Prinstererlaan 29 A	2271EM	16006	7.5	1	51						52	-0.43	51	
Groen van Prinstererlaan 29 B	2271EM	15999	7.5	1	51						52	-0.39	51	
Groen van Prinstererlaan 30	2271EN	15883	10.5	1	54						55	-0.36	54	
Groen van Prinstererlaan 31	2271EM	15987	7.5	1	51						51	-0.32	51	
Groen van Prinstererlaan 32	2271EN	15868	10.5	1	54						55	-0.38	54	
Groen van Prinstererlaan 33	2271EM	15973	7.5	1	50						50	-0.22	49	
Groen van Prinstererlaan 34	2271EN	15857	10.5	1	54						55	-0.39	54	
Groen van Prinstererlaan 35	2271EM	15963	10.5	1	53						55	-0.40	53	
Groen van Prinstererlaan 36	2271EN	15838	10.5	1	54						55	-0.35	54	
Groen van Prinstererlaan 37	2271EM	15949	7.5	1	51						52	-0.27	51	
Groen van Prinstererlaan 38	2271EN	15826	10.5	1	54						54	-0.42	53	
Groen van Prinstererlaan 39	2271EM	15918	7.5	1	50						50	-0.10	50	
Groen van Prinstererlaan 41	2271EM	15918	7.5	1	50						50	-0.10	50	
Groen van Prinstererlaan 43	2271EM	15895	7.5	1	50						51	-0.21	50	
Haasburgstraat 2	2272XZ	19167	10.5	1	49						52	-2.70	49	
Haasburgstraat 4	2272XZ	19167	10.5	1	49						52	-2.70	49	
Haasburgstraat 6	2272XZ	19167	10.5	1	49						52	-2.70	49	
Haasburgstraat 8	2272XZ	19167	10.5	1	49						52	-2.70	49	
Haasburgstraat 10	2272XZ	19167	10.5	1	49						52	-2.70	49	
Hannie Schaftstraat 1	2264DN	20737	7.5	1	47	50		50	-0.45	-	50	-2.71	47	
Hannie Schaftstraat 3	2264DN	20737	7.5	1	47	50		50	-0.45	-	50	-2.71	47	
Helling 1	2265BH	21289	7.5	1	50	54		50	3.49	3.47	54	-4.05	50	
Helling 2	2265BH	21310	7.5	1	50	54		50	3.67	3.40	54	-4.08	50	
Helling 2	2265BH	21359	7.5	1	51	54		51	3.21	2.29	54	-3.67	50	
Helling 3	2265BH	21365	7.5	1	51	54		51	3.50	2.88	54	-4.19	50	
Helling 4	2265BH	21331	7.5	1	51	55		51	3.50	3.18	55	-4.06	51	
Helling 5	2265BH	21401	7.5	1	51	55		51	3.30	3.05	55	-3.87	51	
Helling 6	2265BH	21430	7.5	1	52	55		52	3.08	2.46	55	-3.55	51	

Gemeente Leidschendam-Voorburg

Adres en postcode		ID Rekenmodel	Waarneemhoogte [m]	Bestemming	Geluidsbelasting bij huidig GPP [dB]	Toekomst zonder nieuwe maatregelen [dB]	Sanering (AWBWC)	Toets- of streefwaarde [dB]	Effect van het project	Benodigde reductie [dB]	Geluidsbelasting standaard akoestische situatie [dB]	& Luidsreductie door geadviseerde maatregelen [dB]	Toekomst met geadviseerde maatregel(en) [dB]	Overschrijding toets of streefwaarde/ (X=ja, leeg vak=nee)
Helling 7	2265BH	21443	7.5	1	51	54		51	3.14	2.88	54	-3.75	51	
Helling 8	2265BH	21419	7.5	1	52	55		52	3.38	2.58	55	-3.90	51	
Helling 9	2265BH	21481	7.5	1	52	55		52	3.35	2.67	55	-3.89	51	
Helling 9	2265BH	21440	7.5	1	51	55		51	3.32	3.26	55	-3.80	51	
Helling 10	2265BH	21453	7.5	1	52	55		52	3.81	2.96	56	-4.44	51	
Helling 11	2265BH	21473	7.5	1	52	56		52	3.97	3.25	56	-4.64	51	
Helling 12	2265BH	21500	7.5	1	52	56		52	3.62	3.49	56	-4.05	52	
Helling 13	2265BH	21524	7.5	1	52	55		52	3.63	2.90	55	-4.13	51	
Helling 14	2265BH	21561	7.5	1	52	56		52	3.89	3.62	56	-4.81	51	
Helling 15	2265BH	21619	7.5	1	52	56		52	3.60	3.48	56	-4.06	52	
Helling 16	2265BH	21637	7.5	1	52	56		52	3.71	3.50	56	-4.16	52	
Hendrikus Vullinghsstraat 1	2264DX	20720	7.5	1	47	50		50	-0.49	-	49	-2.49	47	
Hendrikus Vullinghsstraat 3	2264DX	20737	7.5	1	47	50		50	-0.45	-	50	-2.71	47	
Hendrikus Vullinghsstraat 5	2264DX	20748	7.5	1	47	49		50	-0.69	-	49	-2.86	46	
Hendrikus Vullinghsstraat 7	2264DX	20764	7.5	1	47	49		50	-0.77	-	49	-3.00	46	
Hendrikus Vullinghsstraat 9	2264DX	20776	7.5	1	47	49		50	-0.78	-	49	-2.62	47	
Hendrikus Vullinghsstraat 11	2264DX	20784	7.5	1	47	49		50	-0.82	-	49	-2.76	46	
Herberg 1	2264KN	26297	7.5	1	50						51	-1.10	50	
Herberg 3	2264KN	26304	7.5	1	50						51	-1.26	50	
Herberg 5	2264KN	26317	7.5	1	50						51	-1.17	50	
Herberg 7	2264KN	26326	7.5	1	50						51	-1.43	49	
Herberg 9	2264KN	26336	7.5	1	49						50	-1.37	49	
Herberg 11	2264KN	26273	7.5	1	48						49	-1.60	48	
Herberg 12	2264KT	26183	7.5	1	52						53	-1.37	51	
Herberg 13	2264KN	26451	7.5	1	50						52	-1.74	50	
Herberg 14	2264KT	25842	7.5	1	47						49	-1.72	47	
Herberg 15	2264KN	26456	7.5	1	50						52	-1.48	50	
Herberg 16	2264KT	25842	7.5	1	47						49	-1.72	47	
Herberg 17	2264KN	26467	7.5	1	50						51	-1.78	49	
Herberg 18	2264KT	25842	7.5	1	47						49	-1.72	47	

Gemeente Leidschendam-Voorburg

Adres en postcode		ID Rekenmodel	Waarneemhoogte [m]	Bestemming	Geluidsbelasting bij huidig GPP [dB]	Toekomst zonder nieuwe maatregelen [dB]	Sanering (AWBWC)	Toets- of streefwaarde [dB]	Effect van het project	Benodigde reductie [dB]	Geluidsbelasting standaard akoestische situatie [dB]	& G luidsreductie door geadviseerde maatregelen [dB]	Toekomst met geadvi-seerde maatregel(en) [dB]	Overschrijding toets of streef-waarde/ (X=ja, leeg vak=nee)
Herberg 19	2264KN	26441	7.5	1	48						49	-1.10	48	
Herberg 20	2264KT	25800	7.5	1	48						49	-1.78	47	
Herberg 21	2264KN	26602	7.5	1	51						52	-0.55	51	
Herberg 22	2264KT	25755	7.5	1	48						49	-1.87	47	
Herberg 23	2264KN	26608	7.5	1	51						51	-0.68	51	
Herberg 24	2264KT	25712	7.5	1	48						50	-2.15	47	
Herberg 25	2264KN	26552	7.5	1	51						52	-1.21	51	
Herberg 25	2264KN	26614	7.5	1	51						52	-0.81	51	
Herberg 26	2264KT	25663	7.5	1	48						50	-2.14	48	
Herberg 27	2264KN	26563	7.5	1	52						53	-1.28	51	
Herberg 28	2264KT	25626	7.5	1	49						50	-2.16	48	
Herberg 29	2264KN	26570	7.5	1	51						52	-1.28	51	
Herberg 30	2264KT	25583	7.5	1	49						50	-2.14	48	
Herberg 31	2264KN	26613	7.5	1	52						53	-1.26	52	
Herberg 32	2264KT	25535	7.5	1	49						50	-1.81	48	
Herberg 33	2264KN	26465	7.5	1	52						53	-1.28	52	
Herberg 34	2264KT	25493	7.5	1	49						50	-1.62	49	
Herberg 35	2264KN	26428	7.5	1	52						53	-1.04	52	
Herberg 36	2264KT	25446	7.5	1	49						50	-1.43	49	
Herberg 37	2264KN	26386	7.5	1	52						53	-1.33	52	
Herberg 38	2264KT	25134	7.5	1	49						49	-0.99	48	
Herberg 39	2264KN	26348	7.5	1	52						53	-1.40	52	
Herberg 40	2264KT	25105	7.5	1	49						50	-0.80	49	
Herberg 41	2264KN	26311	7.5	1	52						53	-1.25	52	
Herberg 42	2264KT	25073	7.5	1	49						50	-0.85	49	
Herberg 43	2264KP	26272	7.5	1	52						53	-1.33	52	
Herberg 44	2264KT	25043	7.5	1	48						49	-0.97	48	
Herberg 45	2264KP	26229	7.5	1	52						53	-1.35	52	
Herberg 46	2264KT	25011	7.5	1	48						49	-1.08	48	
Herberg 47	2264KP	26183	7.5	1	52						53	-1.37	51	

Gemeente Leidschendam-Voorburg

Adres en postcode		ID Rekenmodel	Waarneemhoogte [m]	Bestemming	Geluidsbelasting bij huidig GPP [dB]	Toekomst zonder nieuwe maatregelen [dB]	Sanering (AWBWC)	Toets- of streefwaarde [dB]	Effect van het project	Benodigde reductie [dB]	Geluidsbelasting standaard akoestische situatie [dB]	& Geluidsreductie door geadviseerde maatregelen [dB]	Toekomst met geadviseerde maatregel(en) [dB]	Overschrijding toets of streefwaarde/ (X=ja, leeg vak=nee)
Herberg 48	2264KT	25011	7.5	1	48						49	-1.08	48	
Herberg 49	2264KP	26129	7.5	1	51						52	-1.07	51	
Herberg 50	2264KT	25011	7.5	1	48						49	-1.08	48	
Herberg 51	2264KP	26087	7.5	1	51						52	-1.16	51	
Herberg 52	2264KV	25011	7.5	1	48						49	-1.08	48	
Herberg 53	2264KP	26040	7.5	1	51						52	-1.06	50	
Herberg 54	2264KV	24748	7.5	1	47						49	-1.99	47	
Herberg 55	2264KP	25996	7.5	1	50						51	-1.19	50	
Herberg 56	2264KV	24748	7.5	1	47						49	-1.99	47	
Herberg 57	2264KP	25949	7.5	1	50						51	-0.99	50	
Herberg 58	2264KV	24748	7.5	1	47						49	-1.99	47	
Herberg 59	2264KP	25901	7.5	1	49						50	-0.98	49	
Herberg 60	2264KV	24748	7.5	1	47						49	-1.99	47	
Herberg 61	2264KP	25855	7.5	1	49						50	-1.21	49	
Herberg 62	2264KV	24748	7.5	1	47						49	-1.99	47	
Herberg 63	2264KP	25810	7.5	1	48						49	-1.28	48	
Herberg 64	2264KV	24720	7.5	1	47						49	-2.73	47	
Herberg 65	2264KP	25763	7.5	1	48						49	-1.28	48	
Herberg 67	2264KP	25718	7.5	1	49						50	-1.94	48	
Herberg 69	2264KP	25655	7.5	1	48						50	-2.67	48	
Herberg 71	2264KP	25604	7.5	1	49						50	-1.67	48	
Herberg 73	2264KP	25574	7.5	1	48						50	-1.77	48	
Herberg 73	2264KP	25553	7.5	1	49						50	-1.57	49	
Herberg 75	2264KP	25513	7.5	1	50						51	-1.50	49	
Herberg 76	2264KV	24520	7.5	1	48						50	-3.65	46	
Herberg 77	2264KP	25469	7.5	1	50						51	-1.54	50	
Herberg 77	2264KP	25484	7.5	1	49						51	-2.10	49	
Herberg 78	2264KV	24555	7.5	1	48						50	-3.87	47	
Herberg 79	2264KP	25440	7.5	1	49						51	-2.55	49	
Herberg 80	2264KV	24297	7.5	1	48						50	-2.79	47	

Gemeente Leidschendam-Voorburg

Adres en postcode		ID Rekenmodel	Waarneemhoogte [m]	Bestemming	Geluidsbelasting bij huidig GPP [dB]	Toekomst zonder nieuwe maatregelen [dB]	Sanering (AWBWC)	Toets- of streefwaarde [dB]	Effect van het project	Benodigde reductie [dB]	Geluidsbelasting standaard akoestische situatie [dB]	G luidsreductie door geadviseerde maatregelen [dB]	Toekomst met geadvi-seerde maatregel(en) [dB]	Overschrijding toets of streef-waarde/ (X=ja, leeg vak=nee)
Herberg 81	2264KP	25396	7.5	1	49						51	-2.87	48	
Herberg 82	2264KV	24283	7.5	1	48						50	-2.55	47	
Herberg 83	2264KP	25287	7.5	1	50						51	-1.42	50	
Herberg 85	2264KP	25254	7.5	1	50						51	-0.91	50	
Herberg 87	2264KR	25218	7.5	1	49						50	-1.13	49	
Herberg 89	2264KR	25186	7.5	1	49						50	-1.44	49	
Herberg 91	2264KR	25148	7.5	1	49						50	-1.45	48	
Herberg 93	2264KR	25117	7.5	1	50						50	-0.95	49	
Herberg 95	2264KR	25086	7.5	1	49						50	-1.18	49	
Herberg 97	2264KR	25054	7.5	1	49						51	-1.48	49	
Herberg 99	2264KR	25006	7.5	1	49						50	-1.11	49	
Herberg 101	2264KR	24970	7.5	1	49						50	-0.74	49	
Herberg 103	2264KR	24939	7.5	1	49						50	-1.04	49	
Herberg 105	2264KR	24930	7.5	1	49						50	-0.47	49	
Herberg 107	2264KR	24814	7.5	1	48						50	-2.19	48	
Herberg 109	2264KR	24804	7.5	1	48						49	-1.88	48	
Herberg 111	2264KR	24735	7.5	1	48						49	-1.19	48	
Herberg 113	2264KR	24765	7.5	1	48						49	-1.47	47	
Herberg 115	2264KS	24671	7.5	1	48						51	-3.15	47	
Herberg 117	2264KS	24645	7.5	1	48						50	-2.99	47	
Herberg 119	2264KS	24616	7.5	1	48						51	-3.90	47	
Herberg 121	2264KS	24606	7.5	1	49						50	-1.61	49	
Herberg 123	2264KS	24475	7.5	1	49						51	-1.87	49	
Herberg 125	2264KS	24460	7.5	1	49						50	-1.90	48	
Herberg 127	2264KS	24451	7.5	1	48						49	-2.62	47	
Herberg 129	2264KS	24405	7.5	1	49						51	-2.30	48	
Herberg 131	2264KS	24384	7.5	1	49						51	-2.26	49	
Herberg 133	2264KS	24346	7.5	1	49						51	-1.74	49	
Herberg 135	2264KS	24305	7.5	1	50						50	-1.37	49	
Herberg 137	2264KS	24216	7.5	1	50						51	-1.17	50	

Gemeente Leidschendam-Voorburg

Adres en postcode		ID Rekenmodel	Waarneemhoogte [m]	Bestemming	Geluidsbelasting bij huidig GPP [dB]	Toekomst zonder nieuwe maatregelen [dB]	Sanering (AWBWC)	Toets- of streefwaarde [dB]	Effect van het project	Benodigde reductie [dB]	Geluidsbelasting standaard akoestische situatie [dB]	G luidsreductie door geadviseerde maatregelen [dB]	Toekomst met geadvi-seerde maatregel(en) [dB]	Overschrijding toets of streef-waarde/ (X=ja, leeg vak=nee)
Herberg 139	2264KS	24241	7.5	1	49						50	-0.81	49	
Herberg 141	2264KS	24211	7.5	1	49						50	-0.75	49	
Herberg 143	2264KS	24199	7.5	1	49						50	-0.99	49	
Herberg 145	2264KS	24152	7.5	1	49						50	-1.37	49	
Herberg 147	2264KS	24142	7.5	1	49						50	-1.37	49	
Herberg 147	2264KS	24067	7.5	1	49						50	-0.88	49	
Herberg 149	2264KS	24229	7.5	1	48						49	-1.69	47	
Hogeland 1	2264JX	26977	7.5	1	52						53	-0.20	52	
Hogeland 2	2264JZ	27311	7.5	1	51						53	-1.49	51	
Hogeland 3	2264JX	26983	7.5	1	53						53	-0.67	53	
Hogeland 3	2264JX	26911	7.5	1	52						53	-0.93	52	
Hogeland 4	2264JZ	27311	7.5	1	51						53	-1.49	51	
Hogeland 5	2264JX	26965	7.5	1	51						52	-0.64	51	
Hogeland 6	2264JZ	27253	7.5	1	51						52	-1.19	51	
Hogeland 7	2264JX	26867	7.5	1	52						53	-1.17	52	
Hogeland 8	2264JZ	27235	7.5	1	51						52	-1.40	51	
Hogeland 9	2264JX	26850	7.5	1	52						53	-1.27	52	
Hogeland 10	2264JZ	27235	7.5	1	51						52	-1.40	51	
Hogeland 11	2264JX	26774	7.5	1	52						53	-1.02	52	
Hogeland 12	2264JZ	27195	4.5	1	47						49	-1.85	47	
Hogeland 13	2264JX	26764	7.5	1	50						51	-0.70	50	
Hogeland 14	2264JZ	27178	7.5	1	52						53	-1.26	52	
Hogeland 15	2264JX	26736	7.5	1	50						51	-1.59	50	
Hogeland 16	2264JZ	27159	7.5	1	52						53	-1.22	52	
Hogeland 17	2264JX	26716	7.5	1	51						52	-1.14	51	
Hogeland 18	2264JZ	27137	7.5	1	52						53	-1.20	52	
Hogeland 19	2264JX	26681	7.5	1	50						52	-1.52	50	
Hogeland 21	2264JX	26664	7.5	1	52						53	-0.97	52	
Hogeland 22	2264JZ	27031	4.5	1	49						49	-0.64	49	
Hogeland 23	2264JX	26711	7.5	1	51						52	-1.09	51	

Gemeente Leidschendam-Voorburg

Adres en postcode		ID Rekenmodel	Waarneemhoogte [m]	Bestemming	Geluidsbelasting bij huidig GPP [dB]	Toekomst zonder nieuwe maatregelen [dB]	Sanering (AWBWC)	Toets- of streefwaarde [dB]	Effect van het project	Benodigde reductie [dB]	Geluidsbelasting standaard akoestische situatie [dB]	Geluidsreductie door geadviseerde maatregelen [dB] &	Toekomst met geadviseerde maatregel(en) [dB]	Overschrijding toets of streefwaarde/ (X=ja, leeg vak=nee)
Hogeland 24	2264JZ	27049	7.5	1	52						53	-1.96	51	
Hogeland 25	2264JX	26700	7.5	1	51						51	-1.02	50	
Hogeland 26	2264JZ	27069	4.5	1	49						50	-0.85	49	
Hogeland 27	2264JX	26575	7.5	1	51						52	-1.29	51	
Hogeland 28	2264JZ	27088	7.5	1	52						53	-1.78	52	
Hogeland 29	2264JX	26554	7.5	1	51						52	-1.38	51	
Hogeland 30	2264JZ	27140	7.5	1	51						53	-2.10	51	
Hogeland 30	2264JZ	27111	7.5	1	51						53	-1.81	51	
Hogeland 32	2264JZ	27005	7.5	1	53						54	-1.25	52	
Hogeland 34	2264JZ	26957	7.5	1	52						53	-0.53	52	
Hogeland 36	2264JZ	26938	7.5	1	53						53	-0.47	52	
Hogeland 38	2264JZ	26915	7.5	1	53						53	-0.48	53	
Hogeland 40	2264JZ	26892	7.5	1	52						53	-0.55	52	
Hogeland 42	2264JZ	26868	7.5	1	52						53	-0.52	52	
Hogeland 44	2264JZ	26844	7.5	1	52						52	-0.67	52	
Hogeland 46	2264JZ	26815	7.5	1	51						52	-0.66	51	
Hoogheemraadplein 1	2265VR	22315	10.5	1	48	50		50	0.01	-	50	-1.92	48	
Hoogheemraadplein 2	2265VR	22315	10.5	1	48	50		50	0.01	-	50	-1.92	48	
Hoogheemraadplein 3	2265VR	22315	10.5	1	48	50		50	0.01	-	50	-1.92	48	
Hoogheemraadplein 4	2265VR	22315	10.5	1	48	50		50	0.01	-	50	-1.92	48	
Hoogheemraadplein 5	2265VR	22315	10.5	1	48	50		50	0.01	-	50	-1.92	48	
Hoogheemraadplein 7	2265VR	22329	16.5	1	51	53		51	2.14	1.45	53	-2.63	50	
Hoogheemraadplein 8	2265VR	22329	16.5	1	51	53		51	2.14	1.45	53	-2.63	50	
Hoogheemraadplein 9	2265VR	22329	16.5	1	51	53		51	2.14	1.45	53	-2.63	50	
Hoogheemraadplein 10	2265VR	22329	16.5	1	51	53		51	2.14	1.45	53	-2.63	50	
Hoogheemraadplein 11	2265VR	22329	16.5	1	51	53		51	2.14	1.45	53	-2.63	50	
Hoogheemraadplein 12	2265VR	22329	16.5	1	51	53		51	2.14	1.45	53	-2.63	50	
Hoogheemraadplein 13	2265VR	22329	16.5	1	51	53		51	2.14	1.45	53	-2.63	50	
Hoogheemraadplein 14	2265VR	22329	16.5	1	51	53		51	2.14	1.45	53	-2.63	50	
Hooikamp 2	2264JT	27225	7.5	1	51						52	-0.63	51	

Gemeente Leidschendam-Voorburg

Adres en postcode		ID Rekenmodel	Waarneemhoogte [m]	Bestemming	Geluidsbelasting bij huidig GPP [dB]	Toekomst zonder nieuwe maatregelen [dB]	Sanering (AWBWC)	Toets- of streefwaarde [dB]	Effect van het project	Benodigde reductie [dB]	Geluidsbelasting standaard akoestische situatie [dB]	& G luidsreductie door geadviseerde maatregelen [dB]	Toekomst met geadvi-seerde maatregel(en) [dB]	Overschrijding toets of streef-waarde/ (X=ja, leeg vak=nee)
Hooikamp 4	2264JT	27180	7.5	1	52						53	-1.16	52	
Hooikamp 6	2264JT	27171	7.5	1	52						53	-1.23	52	
Hooikamp 8	2264JT	27134	7.5	1	51						53	-1.66	51	
Hooikamp 10	2264JT	27126	7.5	1	51						53	-1.41	51	
Hooikamp 12	2264JT	27026	7.5	1	51						53	-2.22	50	
Hooikamp 14	2264JT	27012	7.5	1	51						53	-2.20	51	
Hooikamp 16	2264JT	26984	7.5	1	51						53	-2.31	51	
Hooikamp 17	2264JR	26833	7.5	1	51						52	-2.06	50	
Hooikamp 18	2264JT	26967	7.5	1	51						53	-2.30	51	
Hooikamp 19	2264JR	26833	7.5	1	51						52	-2.06	50	
Hooikamp 20	2264JT	26937	7.5	1	51						53	-2.24	51	
Hooikamp 22	2264JT	26926	7.5	1	51						53	-2.29	50	
Hooikamp 24	2264JT	26888	7.5	1	51						53	-2.21	50	
Hooikamp 26	2264JT	26878	7.5	1	51						53	-2.20	51	
Hooikamp 28	2264JT	26833	7.5	1	51						52	-2.06	50	
Hooikamp 29	2264JR	26512	7.5	1	50						52	-1.36	50	
Hooikamp 30	2264JT	26822	7.5	1	51						52	-1.90	50	
Hooikamp 31	2264JR	26512	7.5	1	50						52	-1.36	50	
Hooikamp 32	2264JT	26782	7.5	1	51						52	-1.59	50	
Hooikamp 33	2264JR	26512	7.5	1	50						52	-1.36	50	
Hooikamp 34	2264JT	26765	7.5	1	51						52	-1.51	50	
Hooikamp 35	2264JR	26512	7.5	1	50						52	-1.36	50	
Hooikamp 37	2264JR	26512	7.5	1	50						52	-1.36	50	
Hooikamp 39	2264JR	26512	7.5	1	50						52	-1.36	50	
Hooikamp 41	2264JR	26492	7.5	1	51						52	-1.15	51	
Hooikamp 42	2264JT	26802	7.5	1	49						50	-0.96	49	
Hooikamp 43	2264JS	26443	7.5	1	51						52	-1.72	51	
Hooikamp 44	2264JT	26770	7.5	1	49						50	-1.19	49	
Hooikamp 45	2264JS	26415	7.5	1	51						52	-1.73	51	
Hooikamp 46	2264JT	26750	7.5	1	49						50	-1.64	48	

Gemeente Leidschendam-Voorburg

Adres en postcode		ID Rekenmodel	Waarneemhoogte [m]	Bestemming	Geluidsbelasting bij huidig GPP [dB]	Toekomst zonder nieuwe maatregelen [dB]	Sanering (AWBWC)	Toets- of streefwaarde [dB]	Effect van het project	Benodigde reductie [dB]	Geluidsbelasting standaard akoestische situatie [dB]	& Geluidsreductie door geadviseerde maatregelen [dB]	Toekomst met geadviseerde maatregel(en) [dB]	Overschrijding toets of streefwaarde/ (X=ja, leeg vak=nee)
Hooikamp 47	2264JS	26415	7.5	1	51						52	-1.73	51	
Hooikamp 48	2264JT	26728	7.5	1	48						50	-2.77	47	
Hooikamp 48	2264JT	26675	7.5	1	49						50	-1.22	49	
Hooikamp 49	2264JS	26415	7.5	1	51						52	-1.73	51	
Hooikamp 50	2264JT	26663	7.5	1	48						49	-1.52	48	
Hooikamp 51	2264JS	26415	7.5	1	51						52	-1.73	51	
Hooikamp 52	2264JV	26679	7.5	1	50						51	-1.03	50	
Hooikamp 53	2264JS	26415	7.5	1	51						52	-1.73	51	
Hooikamp 54	2264JV	26652	7.5	1	50						51	-1.23	49	
Hooikamp 56	2264JV	26620	7.5	1	50						51	-1.34	50	
Hooikamp 58	2264JV	26598	7.5	1	50						51	-1.62	49	
Hooikamp 60	2264JV	26572	7.5	1	50						51	-1.66	49	
Hooikamp 61	2264JS	26016	7.5	1	51						52	-0.89	51	
Hooikamp 62	2264JV	26547	7.5	1	50						51	-1.75	50	
Hooikamp 63	2264JS	26004	7.5	1	51						51	-0.43	51	
Hooikamp 64	2264JV	26506	7.5	1	50						51	-1.54	50	
Hooikamp 65	2264JS	26004	7.5	1	51						51	-0.43	51	
Hooikamp 66	2264JV	26484	7.5	1	50						51	-1.25	50	
Hooikamp 67	2264JS	26004	7.5	1	51						51	-0.43	51	
Hooikamp 68	2264JV	26458	7.5	1	50						51	-1.01	50	
Hooikamp 69	2264JS	26074	7.5	1	51						51	-0.36	51	
Hooikamp 70	2264JV	26436	7.5	1	50						51	-0.80	50	
Hooikamp 71	2264JS	26074	7.5	1	51						51	-0.36	51	
Hooikamp 72	2264JV	26407	7.5	1	50						50	-0.91	49	
Hooikamp 73	2264JS	26074	7.5	1	51						51	-0.36	51	
Hooikamp 74	2264JV	26376	7.5	1	49						50	-0.83	49	
Hooikamp 75	2264JS	26422	4.5	1	48						49	-0.32	48	
Hooikamp 76	2264JV	26352	7.5	1	49						49	-0.86	49	
Hooikamp 77	2264JS	26422	4.5	1	48						49	-0.32	48	
Hooikamp 78	2264JV	26286	7.5	1	48						51	-2.71	48	

Gemeente Leidschendam-Voorburg

Adres en postcode		ID Rekenmodel	Waarneemhoogte [m]	Bestemming	Geluidsbelasting bij huidig GPP [dB]	Toekomst zonder nieuwe maatregelen [dB]	Sanering (AWBWC)	Toets- of streefwaarde [dB]	Effect van het project	Benodigde reductie [dB]	Geluidsbelasting standaard akoestische situatie [dB]	& Geluidsreductie door geadviseerde maatregelen [dB]	Toekomst met geadviseerde maatregel(en) [dB]	Overschrijding toets of streefwaarde/ (X=ja, leeg vak=nee)
Hooikamp 79	2264JS	26422	4.5	1	48						49	-0.32	48	
Hooikamp 80	2264JV	26251	7.5	1	49						51	-1.92	49	
Hooikamp 81	2264JS	26422	4.5	1	48						49	-0.32	48	
Hooikamp 82	2264JV	26220	7.5	1	49						51	-1.99	49	
Hooikamp 83	2264JS	26450	4.5	1	48						49	-0.26	48	
Hooikamp 84	2264JV	26193	7.5	1	50						51	-1.91	50	
Hooikamp 85	2264JS	26476	4.5	1	48						49	-0.24	48	
Hooikamp 86	2264JV	26156	7.5	1	50						52	-1.58	50	
Hooikamp 88	2264JV	26126	7.5	1	51						52	-1.50	50	
Hooikamp 90	2264JV	26100	7.5	1	51						52	-1.40	51	
Hooikamp 92	2264JV	26068	7.5	1	51						52	-1.42	51	
Hooikamp 94	2264JV	26035	7.5	1	51						52	-1.23	51	
Hooikamp 96	2264JV	26016	7.5	1	51						52	-0.89	51	
Hooikamp 98	2264JV	25986	7.5	1	51						52	-0.93	51	
Hooikamp 100	2264JV	25956	7.5	1	51						51	-0.74	51	
Hooikamp 102	2264JV	25922	7.5	1	50						51	-0.59	50	
Hooikamp 104	2264JV	25887	7.5	1	50						51	-0.48	50	
Hooikamp 106	2264JW	25709	7.5	1	48						50	-2.39	48	
Hooikamp 108	2264JW	25709	7.5	1	48						50	-2.39	48	
Hooikamp 110	2264JW	25758	7.5	1	47						50	-2.80	47	
Hooikamp 112	2264JW	25912	7.5	1	50						51	-0.49	50	
Hooikamp 114	2264JW	25932	7.5	1	50						51	-0.41	50	
Hooikamp 116	2264JW	25984	7.5	1	51						51	-0.31	51	
Hooikamp 118	2264JW	26004	7.5	1	51						51	-0.43	51	
Hooikamp 120	2264JW	26050	7.5	1	51						51	-0.28	51	
Hooikamp 122	2264JW	26074	7.5	1	51						51	-0.36	51	
Hooikamp 124	2264JW	26003	7.5	1	49						51	-2.67	48	
Hooikamp 126	2264JW	26107	7.5	1	50						51	-0.73	50	
Hooikamp 128	2264JW	26144	7.5	1	50						51	-0.59	50	
Hooikamp 130	2264JW	26179	7.5	1	50						51	-0.67	50	

Gemeente Leidschendam-Voorburg

Adres en postcode		ID Rekenmodel	Waarneemhoogte [m]	Bestemming	Geluidsbelasting bij huidig GPP [dB]	Toekomst zonder nieuwe maatregelen [dB]	Sanering (AWBWC)	Toets- of streefwaarde [dB]	Effect van het project	Benodigde reductie [dB]	Geluidsbelasting standaard akoestische situatie [dB]	Geluidsreductie door geadviseerde maatregelen [dB] &	Toekomst met geadviseerde maatregel(en) [dB]	Overschrijding toets of streefwaarde/ (X=ja, leeg vak=nee)
Hooikamp 132	2264JW	26215	7.5	1	50						51	-0.70	50	
Hooikamp 134	2264JW	26176	7.5	1	48						49	-1.47	48	
Hooikamp 136	2264JW	26213	7.5	1	50						51	-1.27	50	
Hooikamp 138	2264JW	26360	7.5	1	51						52	-0.61	51	
Hooikamp 140	2264JW	26402	7.5	1	51						52	-0.56	51	
Hooikamp 142	2264JW	26419	7.5	1	51						52	-0.83	51	
Hooikamp 144	2264JW	26372	7.5	1	50						51	-1.33	49	
Hooikamp 146	2264JW	26442	7.5	1	51						52	-1.26	50	
Houtwerf 1	2265VD	23353	4.5	1	51	55		51	4.51	3.74	55	-5.36	50	
Houtwerf 1	2265VD	23333	4.5	1	51	55		51	4.26	3.98	55	-5.10	50	
Houtwerf 2	2265VG	23184	4.5	1	46	50		50	0.24	-	50	-4.37	46	
Houtwerf 3	2265VD	23333	4.5	1	51	55		51	4.26	3.98	55	-5.10	50	
Houtwerf 3	2265VD	23353	4.5	1	51	55		51	4.51	3.74	55	-5.36	50	
Houtwerf 4	2265VG	23184	4.5	1	46	50		50	0.24	-	50	-4.37	46	
Houtwerf 5	2265VD	23333	4.5	1	51	55		51	4.26	3.98	55	-5.10	50	
Houtwerf 5	2265VD	23353	4.5	1	51	55		51	4.51	3.74	55	-5.36	50	
Houtwerf 6	2265VG	23184	4.5	1	46	50		50	0.24	-	50	-4.37	46	
Houtwerf 7	2265VD	23353	7.5	1	53	58		53	5.04	4.19	58	-5.89	52	
Houtwerf 7	2265VD	23333	7.5	1	53	58		53	4.88	4.39	58	-5.70	52	
Houtwerf 8	2265VG	23184	7.5	1	49	52		50	2.07	1.57	52	-3.97	48	
Houtwerf 9	2265VD	23333	7.5	1	53	58		53	4.88	4.39	58	-5.70	52	
Houtwerf 9	2265VD	23353	7.5	1	53	58		53	5.04	4.19	58	-5.89	52	
Houtwerf 10	2265VG	23174	7.5	1	46	49		50	-0.82	-	49	-3.66	46	
Houtwerf 11	2265VD	23333	7.5	1	53	58		53	4.88	4.39	58	-5.70	52	
Houtwerf 11	2265VD	23353	7.5	1	53	58		53	5.04	4.19	58	-5.89	52	
Houtwerf 13	2265VD	23333	7.5	1	53	58		53	4.88	4.39	58	-5.70	52	
Houtwerf 13	2265VD	23353	7.5	1	53	58		53	5.04	4.19	58	-5.89	52	
Houtwerf 14	2265VG	23135	4.5	1	44	48		50	-1.54	-	49	-6.22	42	
Houtwerf 15	2265VD	23333	10.5	1	53	58		53	4.85	4.82	58	-5.77	53	
Houtwerf 15	2265VD	23353	10.5	1	53	58		53	4.94	4.63	58	-5.91	52	

Gemeente Leidschendam-Voorburg

Adres en postcode		ID Rekenmodel	Waarneemhoogte [m]	Bestemming	Geluidsbelasting bij huidig GPP [dB]	Toekomst zonder nieuwe maatregelen [dB]	Sanering (AWBWC)	Toets- of streefwaarde [dB]	Effect van het project	Benodigde reductie [dB]	Geluidsbelasting standaard akoestische situatie [dB]	Geadviseerde maatregelen [dB] & luidsreductie door	Toekomst met geadvi-seerde maatregel(en) [dB]	Overschrijding toets of streef-waarde/ (X=ja, leeg vak=nee)
Houtwerf 16	2265VG	23121	4.5	1	45	51		50	1.08	0.58	51	-8.34	43	
Houtwerf 17	2265VD	23333	10.5	1	53	58		53	4.85	4.82	58	-5.77	53	
Houtwerf 17	2265VD	23353	10.5	1	53	58		53	4.94	4.63	58	-5.91	52	
Houtwerf 19	2265VD	23353	10.5	1	53	58		53	4.94	4.63	58	-5.91	52	
Houtwerf 19	2265VD	23333	10.5	1	53	58		53	4.85	4.82	58	-5.77	53	
Houtwerf 21	2265VD	23333	13.5	1	54	58		54	4.42	3.87	58	-5.51	53	
Houtwerf 21	2265VD	23353	13.5	1	54	58		54	4.60	3.71	58	-5.75	52	
Houtwerf 23	2265VD	23333	13.5	1	54	58		54	4.42	3.87	58	-5.51	53	
Houtwerf 23	2265VD	23353	13.5	1	54	58		54	4.60	3.71	58	-5.75	52	
Houtwerf 25	2265VD	23353	13.5	1	54	58		54	4.60	3.71	58	-5.75	52	
Houtwerf 25	2265VD	23333	13.5	1	54	58		54	4.42	3.87	58	-5.51	53	
Houtwerf 26	2265VG	23184	7.5	1	49	52		50	2.07	1.57	52	-3.97	48	
Houtwerf 27	2265VD	23353	13.5	1	54	58		54	4.60	3.71	58	-5.75	52	
Houtwerf 27	2265VD	23333	13.5	1	54	58		54	4.42	3.87	58	-5.51	53	
Houtwerf 28	2265VG	23184	7.5	1	49	52		50	2.07	1.57	52	-3.97	48	
Houtwerf 29	2265VD	23241	4.5	1	52	55		52	3.57	2.83	55	-4.35	51	
Houtwerf 29	2265VD	23256	4.5	1	51	55		51	4.58	3.92	55	-5.62	50	
Houtwerf 30	2265VG	23184	10.5	1	50	53		50	3.09	2.59	53	-3.78	49	
Houtwerf 31	2265VD	23241	4.5	1	52	55		52	3.57	2.83	55	-4.35	51	
Houtwerf 31	2265VD	23256	4.5	1	51	55		51	4.58	3.92	55	-5.62	50	
Houtwerf 32	2265VG	23184	10.5	1	50	53		50	3.09	2.59	53	-3.78	49	
Houtwerf 33	2265VD	23241	4.5	1	52	55		52	3.57	2.83	55	-4.35	51	
Houtwerf 33	2265VD	23256	4.5	1	51	55		51	4.58	3.92	55	-5.62	50	
Houtwerf 34	2265VG	23184	10.5	1	50	53		50	3.09	2.59	53	-3.78	49	
Houtwerf 35	2265VD	23241	7.5	1	53	58		53	4.76	4.37	58	-5.55	52	
Houtwerf 35	2265VD	23256	7.5	1	52	58		52	5.15	5.06	58	-6.25	51	
Houtwerf 36	2265VG	23184	10.5	1	50	53		50	3.09	2.59	53	-3.78	49	
Houtwerf 37	2265VD	23256	7.5	1	52	58		52	5.15	5.06	58	-6.25	51	
Houtwerf 37	2265VD	23241	7.5	1	53	58		53	4.76	4.37	58	-5.55	52	
Houtwerf 38	2265VG	23174	10.5	1	48	51		50	0.72	0.22	51	-3.43	47	

Gemeente Leidschendam-Voorburg

Adres en postcode		ID Rekenmodel	Waarneemhoogte [m]	Bestemming	Geluidsbelasting bij huidig GPP [dB]	Toekomst zonder nieuwe maatregelen [dB]	Sanering (AWBWC)	Toets- of streefwaarde [dB]	Effect van het project	Benodigde reductie [dB]	Geluidsbelasting standaard akoestische situatie [dB]	Geluidsreductie door geadviseerde maatregelen [dB] & G	Toekomst met geadviseerde maatregel(en) [dB]	Overschrijding toets of streefwaarde/ (X=ja, leeg vak=nee)
Houtwerf 39	2265VD	23241	7.5	1	53	58		53	4.76	4.37	58	-5.55	52	
Houtwerf 39	2265VD	23256	7.5	1	52	58		52	5.15	5.06	58	-6.25	51	
Houtwerf 41	2265VD	23256	7.5	1	52	58		52	5.15	5.06	58	-6.25	51	
Houtwerf 41	2265VD	23241	7.5	1	53	58		53	4.76	4.37	58	-5.55	52	
Houtwerf 42	2265VG	23135	4.5	1	44	48		50	-1.54	-	49	-6.22	42	
Houtwerf 43	2265VD	23241	10.5	1	54	58		54	4.71	3.73	58	-5.63	53	
Houtwerf 43	2265VD	23256	10.5	1	53	58		53	4.71	4.06	58	-5.80	52	
Houtwerf 44	2265VG	23121	4.5	1	45	51		50	1.08	0.58	51	-8.34	43	
Houtwerf 45	2265VD	23241	10.5	1	54	58		54	4.71	3.73	58	-5.63	53	
Houtwerf 45	2265VD	23256	10.5	1	53	58		53	4.71	4.06	58	-5.80	52	
Houtwerf 47	2265VD	23256	10.5	1	53	58		53	4.71	4.06	58	-5.80	52	
Houtwerf 47	2265VD	23241	10.5	1	54	58		54	4.71	3.73	58	-5.63	53	
Houtwerf 49	2265VD	23241	13.5	1	54	59		54	4.52	4.03	59	-5.69	53	
Houtwerf 51	2265VD	23241	13.5	1	54	59		54	4.52	4.03	59	-5.69	53	
Houtwerf 53	2265VE	23241	13.5	1	54	59		54	4.52	4.03	59	-5.69	53	
Houtwerf 55	2265VE	23241	13.5	1	54	59		54	4.52	4.03	59	-5.69	53	
Houtwerf 57	2265VE	23194	4.5	1	51	55		51	3.24	3.02	55	-3.93	51	
Houtwerf 59	2265VE	23194	4.5	1	51	55		51	3.24	3.02	55	-3.93	51	
Houtwerf 61	2265VE	23194	4.5	1	51	55		51	3.24	3.02	55	-3.93	51	
Houtwerf 63	2265VE	23194	4.5	1	51	55		51	3.24	3.02	55	-3.93	51	
Houtwerf 65	2265VE	23194	4.5	1	51	55		51	3.24	3.02	55	-3.93	51	
Houtwerf 67	2265VE	23194	4.5	1	51	55		51	3.24	3.02	55	-3.93	51	
Houtwerf 69	2265VE	23194	4.5	1	51	55		51	3.24	3.02	55	-3.93	51	
Houtwerf 71	2265VE	23194	7.5	1	53	58		53	4.97	4.23	58	-5.78	52	
Houtwerf 73	2265VE	23194	7.5	1	53	58		53	4.97	4.23	58	-5.78	52	
Houtwerf 75	2265VE	23194	7.5	1	53	58		53	4.97	4.23	58	-5.78	52	
Houtwerf 77	2265VE	23194	7.5	1	53	58		53	4.97	4.23	58	-5.78	52	
Houtwerf 79	2265VE	23194	7.5	1	53	58		53	4.97	4.23	58	-5.78	52	
Houtwerf 81	2265VE	23194	7.5	1	53	58		53	4.97	4.23	58	-5.78	52	
Houtwerf 83	2265VE	23194	7.5	1	53	58		53	4.97	4.23	58	-5.78	52	

Gemeente Leidschendam-Voorburg

Adres en postcode		ID Rekenmodel	Waarneemhoogte [m]	Bestemming	Geluidsbelasting bij huidig GPP [dB]	Toekomst zonder nieuwe maatregelen [dB]	Sanering (AWBWC)	Toets- of streefwaarde [dB]	Effect van het project	Benodigde reductie [dB]	Geluidsbelasting standaard akoestische situatie [dB]	Ɛ G luidsreductie door geadviseerde maatregelen [dB]	Toekomst met geadviseerde maatregel(en) [dB]	Overschrijding toets of streefwaarde/ (X=ja, leeg vak=nee)
Houtwerf 85	2265VE	23103	10.5	1	54	58		54	4.73	3.80	58	-5.48	53	
Houtwerf 85	2265VE	23194	10.5	1	54	58		54	4.67	3.68	58	-5.44	53	
Houtwerf 87	2265VE	23103	10.5	1	54	58		54	4.73	3.80	58	-5.48	53	
Houtwerf 87	2265VE	23194	10.5	1	54	58		54	4.67	3.68	58	-5.44	53	
Houtwerf 89	2265VE	23194	10.5	1	54	58		54	4.67	3.68	58	-5.44	53	
Houtwerf 89	2265VE	23103	10.5	1	54	58		54	4.73	3.80	58	-5.48	53	
Houtwerf 91	2265VE	23194	10.5	1	54	58		54	4.67	3.68	58	-5.44	53	
Houtwerf 91	2265VE	23103	10.5	1	54	58		54	4.73	3.80	58	-5.48	53	
Houtwerf 93	2265VE	23194	10.5	1	54	58		54	4.67	3.68	58	-5.44	53	
Houtwerf 93	2265VE	23103	10.5	1	54	58		54	4.73	3.80	58	-5.48	53	
Houtwerf 95	2265VE	23194	10.5	1	54	58		54	4.67	3.68	58	-5.44	53	
Houtwerf 95	2265VE	23103	10.5	1	54	58		54	4.73	3.80	58	-5.48	53	
Houtwerf 97	2265VE	23103	10.5	1	54	58		54	4.73	3.80	58	-5.48	53	
Houtwerf 97	2265VE	23194	10.5	1	54	58		54	4.67	3.68	58	-5.44	53	
Houtwerf 99	2265VE	23194	13.5	1	54	59		54	4.48	4.05	59	-5.44	53	
Houtwerf 101	2265VE	23194	13.5	1	54	59		54	4.48	4.05	59	-5.44	53	
Houtwerf 103	2265VE	23194	13.5	1	54	59		54	4.48	4.05	59	-5.44	53	
Houtwerf 105	2265VE	23194	13.5	1	54	59		54	4.48	4.05	59	-5.44	53	
Houtwerf 107	2265VE	23194	13.5	1	54	59		54	4.48	4.05	59	-5.44	53	
Houtwerf 109	2265VE	23194	13.5	1	54	59		54	4.48	4.05	59	-5.44	53	
Houtwerf 111	2265VE	23194	13.5	1	54	59		54	4.48	4.05	59	-5.44	53	
Hoveniersingel 2	2265GE	22760	7.5	1	49	52		50	2.05	1.55	52	-3.23	49	
Hoveniersingel 4	2265GE	22795	7.5	1	48	52		50	1.89	1.39	52	-4.32	48	
Hoveniersingel 6	2265GE	22795	7.5	1	48	52		50	1.89	1.39	52	-4.32	48	
Hoveniersingel 8	2265GE	22795	7.5	1	48	52		50	1.89	1.39	52	-4.32	48	
Hoveniersingel 10	2265GE	22808	7.5	1	48	52		50	1.59	1.09	52	-4.08	48	
Hoveniersingel 12	2265GE	22823	7.5	1	48	51		50	1.48	0.98	52	-4.05	47	
Hoveniersingel 14	2265GE	22838	7.5	1	49	52		50	2.17	1.67	52	-3.82	48	
IJsvogellaan 1	2261DL	17678	7.5	1	57						60	-0.01	57	
IJsvogellaan 1	2261DL	17665	7.5	1	57						59	0.00	57	

Gemeente Leidschendam-Voorburg

Adres en postcode		ID Rekenmodel	Waarneemhoogte [m]	Bestemming	Geluidsbelasting bij huidig GPP [dB]	Toekomst zonder nieuwe maatregelen [dB]	Sanering (AWBWC)	Toets- of streefwaarde [dB]	Effect van het project	Benodigde reductie [dB]	Geluidsbelasting standaard akoestische situatie [dB]	& luidsreductie door geadviseerde maatregelen [dB]	Toekomst met geadvi-seerde maatregel(en) [dB]	Overschrijding toets of streef-waarde/ (X=ja, leeg vak=nee)
IJsvogellaan 2	2261DJ	17791	7.5	1	53						56	-0.07	53	
IJsvogellaan 3	2261DL	17668	7.5	1	56						58	0.00	55	
IJsvogellaan 4	2261DJ	17765	7.5	1	52						55	-0.09	52	
IJsvogellaan 5	2261DL	17659	7.5	1	55						58	0.00	55	
IJsvogellaan 6	2261DJ	17765	7.5	1	52						55	-0.09	52	
IJsvogellaan 7	2261DL	17654	7.5	1	55						57	0.00	55	
IJsvogellaan 8	2261DJ	17765	7.5	1	52						55	-0.09	52	
IJsvogellaan 9	2261DL	17645	7.5	1	54						56	0.00	54	
IJsvogellaan 11	2261DL	17639	7.5	1	54						56	-0.01	54	
IJsvogellaan 13	2261DL	17611	7.5	1	53						54	-0.01	53	
IJsvogellaan 15	2261DL	17598	7.5	1	54						56	-0.02	54	
IJsvogellaan 17	2261DL	17587	7.5	1	52						53	-0.01	52	
IJsvogellaan 19	2261DL	17584	7.5	1	52						53	-0.01	52	
IJsvogellaan 19	2261DL	17587	7.5	1	52						53	-0.01	52	
IJsvogellaan 21	2261DL	17574	7.5	1	52						52	0.00	52	
IJsvogellaan 23	2261DL	17568	7.5	1	52						52	0.00	52	
IJsvogellaan 25	2261DL	17562	7.5	1	52						52	0.00	52	
IJsvogellaan 27	2261DL	17556	7.5	1	52						52	0.00	52	
IJsvogellaan 29	2261DL	17551	7.5	1	53						52	-0.01	52	
IJsvogellaan 31	2261DL	17545	7.5	1	53						53	-0.01	52	
IJsvogellaan 33	2261DL	17527	7.5	1	52						51	-0.01	52	
IJsvogellaan 35	2261DL	17524	7.5	1	52						52	0.00	52	
IJsvogellaan 35	2261DL	17511	7.5	1	52						50	0.00	52	
IJsvogellaan 37	2261DL	17512	7.5	1	50						44	-0.02	49	
IJsvogellaan 39	2261DL	17510	7.5	1	51						49	0.00	51	
IJsvogellaan 41	2261DL	17497	7.5	1	51						49	0.00	50	
IJsvogellaan 43	2261DL	17491	7.5	1	49						49	-0.01	49	
J.S. Bachlaan 23	2264VB	21536	10.5	1	47	49		50	-1.35	-	49	-1.61	47	
J.S. Bachlaan 25	2264VB	21536	10.5	1	47	49		50	-1.35	-	49	-1.61	47	
J.S. Bachlaan 33	2264VB	21536	10.5	1	47	49		50	-1.35	-	49	-1.61	47	

Gemeente Leidschendam-Voorburg

Adres en postcode		ID Rekenmodel	Waarneemhoogte [m]	Bestemming	Geluidsbelasting bij huidig GPP [dB]	Toekomst zonder nieuwe maatregelen [dB]	Sanering (AWBWC)	Toets- of streefwaarde [dB]	Effect van het project	Benodigde reductie [dB]	Geluidsbelasting standaard akoestische situatie [dB]	& Luidsreductie door geadviseerde maatregelen [dB]	Toekomst met geadviseerde maatregel(en) [dB]	Overschrijding toets of streefwaarde/ (X=ja, leeg vak=nee)
J.S. Bachlaan 35	2264VB	21536	10.5	1	47	49		50	-1.35	-	49	-1.61	47	
J.S. Bachlaan 37	2264VB	21536	10.5	1	47	49		50	-1.35	-	49	-1.61	47	
J.S. Bachlaan 39	2264VB	21536	13.5	1	48	50		50	-0.15	-	50	-1.85	48	
J.S. Bachlaan 41	2264VB	21536	13.5	1	48	50		50	-0.15	-	50	-1.85	48	
J.S. Bachlaan 43	2264VB	21536	13.5	1	48	50		50	-0.15	-	50	-1.85	48	
J.S. Bachlaan 45	2264VB	21536	13.5	1	48	50		50	-0.15	-	50	-1.85	48	
J.S. Bachlaan 47	2264VB	21536	13.5	1	48	50		50	-0.15	-	50	-1.85	48	
J.S. Bachlaan 49	2264VB	21536	13.5	1	48	50		50	-0.15	-	50	-1.85	48	
Jagersstraat 1	2266AT	22790	10.5	1	55	60		55	5.12	4.39	60	-6.07	54	
Jagersstraat 2	2266AT	22831	7.5	1	54	58		54	4.60	3.80	58	-5.72	53	
Jagersstraat 3	2266AT	22811	10.5	1	55	60		55	5.08	4.40	60	-5.98	54	
Jagersstraat 4	2266AT	22848	7.5	1	54	58		54	4.34	3.67	58	-5.43	53	
Jagersstraat 5	2266AT	22826	7.5	1	53	57		53	3.95	3.10	57	-4.24	52	
Jagersstraat 6	2266AT	22865	7.5	1	54	58		54	4.26	3.63	58	-5.43	53	
Jagersstraat 7	2266AT	22844	7.5	1	53	56		53	3.73	2.85	56	-3.90	52	
Jagersstraat 8	2266AT	22891	7.5	1	54	58		54	4.39	3.70	58	-5.49	53	
Jagersstraat 9	2266AT	22864	7.5	1	52	56		52	3.68	3.57	56	-3.72	52	
Jagersstraat 10	2266AT	22908	7.5	1	54	58		54	4.40	3.96	58	-5.59	53	
Jagersstraat 11	2266AT	22885	7.5	1	52	56		52	3.66	3.35	56	-3.70	52	
Jagersstraat 12	2266AT	22923	7.5	1	54	58		54	4.41	3.69	58	-5.54	53	
Jagersstraat 13	2266AT	22904	7.5	1	52	56		52	3.45	3.08	56	-3.49	52	
Jagersstraat 13	2266AT	22868	7.5	1	52	56		52	4.04	3.43	56	-5.12	51	
Jagersstraat 14	2266AT	22941	7.5	1	54	58		54	4.17	3.31	58	-5.37	52	
Jan van Galenstraat 1	2266KM	20354	4.5	1	61	65		61	3.49	3.09	65	-4.70	60	
Jan van Galenstraat 1	2266KM	20354	7.5	1	62	65		62	2.97	2.57	65	-3.60	61	
Jan van Galenstraat 2	2266KM	20336	7.5	1	62	65		62	3.21	2.25	65	-3.77	61	
Jan van Galenstraat 3	2266KM	20318	7.5	1	62	65		62	3.20	2.27	65	-3.75	61	
Jan van Galenstraat 4	2266KM	20310	7.5	1	61	65		61	3.23	3.20	65	-3.76	61	
Jan van Galenstraat 5	2266KM	20300	7.5	1	62	65		62	3.28	2.40	65	-3.74	61	
Jan van Galenstraat 6	2266KM	20278	7.5	1	61	65		61	3.38	3.33	65	-3.72	61	

Gemeente Leidschendam-Voorburg

Adres en postcode		ID Rekenmodel	Waarneemhoogte [m]	Bestemming	Geluidsbelasting bij huidig GPP [dB]	Toekomst zonder nieuwe maatregelen [dB]	Sanering (AWBWC)	Toets- of streefwaarde [dB]	Effect van het project	Benodigde reductie [dB]	Geluidsbelasting standaard akoestische situatie [dB]	& luidsreductie door geadviseerde maatregelen [dB]	Toekomst met geadvi-seerde maatregel(en) [dB]	Overschrijding toets of streef-waarde/ (X=ja, leeg vak=nee)
Jan van Galenstraat 7	2266KM	20262	7.5	1	61	65		61	3.53	3.18	65	-3.82	61	
Jan van Galenstraat 8	2266KM	20250	7.5	1	61	65		61	3.39	3.29	65	-3.70	61	
Jan van Galenstraat 9	2266KM	20236	7.5	1	61	65		61	3.35	3.35	65	-3.59	61	
Jan van Galenstraat 10	2266KM	20220	7.5	1	62	65		62	3.34	2.65	65	-3.51	62	
Johan David Zocherstraat 6	2272SK	19486	4.5	1	47	50		50	0.28	-	50	-3.68	47	
Johan David Zocherstraat 22	2272SK	19486	4.5	1	47	50		50	0.28	-	50	-3.68	47	
Johan David Zocherstraat 26	2272SK	19486	7.5	1	50	53		50	2.86	2.53	53	-3.26	50	
Johan David Zocherstraat 28	2272SK	19486	7.5	1	50	53		50	2.86	2.53	53	-3.26	50	
Johan David Zocherstraat 36	2272SK	19486	7.5	1	50	53		50	2.86	2.53	53	-3.26	50	
Johan David Zocherstraat 38	2272SK	19486	7.5	1	50	53		50	2.86	2.53	53	-3.26	50	
Johan David Zocherstraat 42	2272SK	19486	7.5	1	50	53		50	2.86	2.53	53	-3.26	50	
Johan David Zocherstraat 44	2272SK	19486	7.5	1	50	53		50	2.86	2.53	53	-3.26	50	
Johan David Zocherstraat 88	2272SL	19486	13.5	1	51	54		51	2.89	2.24	54	-3.33	50	
Johan David Zocherstraat 92	2272SL	19486	16.5	1	51	54		51	2.86	2.33	54	-3.28	51	
Johan David Zocherstraat 94	2272SL	19486	16.5	1	51	54		51	2.86	2.33	54	-3.28	51	
Johan David Zocherstraat 102	2272SL	19486	16.5	1	51	54		51	2.86	2.33	54	-3.28	51	
Johan David Zocherstraat 120	2272SM	19722	4.5	1	54	56		54	1.50	1.35	56	-2.04	54	
Johan David Zocherstraat 138	2272SM	19722	7.5	1	55	57		55	1.66	1.55	57	-2.24	55	
Johan David Zocherstraat 140	2272SM	19722	7.5	1	55	57		55	1.66	1.55	57	-2.24	55	
Johan David Zocherstraat 162	2272SM	19722	10.5	1	56	57		56	1.66	0.85	57	-2.18	55	
Johan David Zocherstraat 164	2272SM	19722	10.5	1	56	57		56	1.66	0.85	57	-2.18	55	
Johan David Zocherstraat 170	2272SN	19722	10.5	1	56	57		56	1.66	0.85	57	-2.18	55	
Johan David Zocherstraat 174	2272SN	19722	10.5	1	56	57		56	1.66	0.85	57	-2.18	55	
Johan David Zocherstraat 190	2272SN	29339	19.5	1	57	59		57	1.38	1.19	59	-1.99	57	
Johan David Zocherstraat 190	2272SN	29339	22.5	1	58	59		58	1.33	0.46	59	-1.94	57	
Johan David Zocherstraat 208	2272SN	19722	16.5	1	56	58		56	1.65	1.61	58	-2.00	56	
Johan David Zocherstraat 218	2272SN	19722	16.5	1	56	58		56	1.65	1.61	58	-2.00	56	
Kapelland 23	2264JA	26829	10.5	1	50						51	-1.10	50	
Kapelland 35	2264JA	26647	7.5	1	48						49	-1.70	48	
Kapelland 37	2264JA	26647	7.5	1	48						49	-1.70	48	

Gemeente Leidschendam-Voorburg

Adres en postcode		ID Rekenmodel	Waarneemhoogte [m]	Bestemming	Geluidsbelasting bij huidig GPP [dB]	Toekomst zonder nieuwe maatregelen [dB]	Sanering (AWBWC)	Toets- of streefwaarde [dB]	Effect van het project	Benodigde reductie [dB]	Geluidsbelasting standaard akoestische situatie [dB]	Geluidsreductie door geadviseerde maatregelen [dB] & G	Toekomst met geadviseerde maatregel(en) [dB]	Overschrijding toets of streefwaarde/ (X=ja, leeg vak=nee)
Kapelland 39	2264JA	26647	7.5	1	48						49	-1.70	48	
Kapelland 41	2264JA	26647	7.5	1	48						49	-1.70	48	
Kapelland 43	2264JA	26647	7.5	1	48						49	-1.70	48	
Kapelland 45	2264JA	26647	7.5	1	48						49	-1.70	48	
Kapelland 47	2264JA	26647	10.5	1	51						52	-1.38	50	
Kapelland 56	2264HX	25938	10.5	1	50						51	-1.51	49	
Kapelland 58	2264HX	25938	10.5	1	50						51	-1.51	49	
Kapelland 59	2264JA	26519	7.5	1	49						50	-1.54	49	
Kapelland 60	2264HX	25938	10.5	1	50						51	-1.51	49	
Kapelland 61	2264JA	26519	7.5	1	49						50	-1.54	49	
Kapelland 62	2264HX	25938	10.5	1	50						51	-1.51	49	
Kapelland 63	2264JA	26519	7.5	1	49						50	-1.54	49	
Kapelland 64	2264HX	25938	10.5	1	50						51	-1.51	49	
Kapelland 65	2264JA	26519	7.5	1	49						50	-1.54	49	
Kapelland 67	2264JA	26519	7.5	1	49						50	-1.54	49	
Kapelland 69	2264JA	26519	7.5	1	49						50	-1.54	49	
Kapelland 71	2264JA	26519	10.5	1	51						52	-1.49	51	
Kapelland 73	2264JB	26355	7.5	1	48						49	-1.73	47	
Kapelland 75	2264JB	26403	7.5	1	48						49	-1.10	48	
Kapelland 77	2264JB	26300	7.5	1	47						49	-2.03	47	
Kapelland 79	2264JB	26344	7.5	1	48						49	-0.58	48	
Kapelland 81	2264JB	26335	7.5	1	48						49	-0.76	48	
Kapelland 83	2264JB	26222	7.5	1	49						50	-1.47	49	
Kapelland 85	2264JB	26222	7.5	1	49						50	-1.47	49	
Kapelland 87	2264JB	26181	7.5	1	49						50	-1.21	49	
Kapelland 89	2264JB	26154	7.5	1	49						50	-0.83	49	
Kapelland 91	2264JB	26116	7.5	1	49						49	-0.75	49	
Kapelland 93	2264JB	26116	7.5	1	49						49	-0.75	49	
Kapelland 95	2264JB	26020	7.5	1	47						49	-1.92	47	
Kapelland 97	2264JB	26020	7.5	1	47						49	-1.92	47	

Gemeente Leidschendam-Voorburg

Adres en postcode		ID Rekenmodel	Waarneemhoogte [m]	Bestemming	Geluidsbelasting bij huidig GPP [dB]	Toekomst zonder nieuwe maatregelen [dB]	Sanering (AWBWC)	Toets- of streefwaarde [dB]	Effect van het project	Benodigde reductie [dB]	Geluidsbelasting standaard akoestische situatie [dB]	Geluidsreductie door geadviseerde maatregelen [dB] &	Toekomst met geadviseerde maatregel(en) [dB]	Overschrijding toets of streefwaarde/ (X=ja, leeg vak=nee)
Kapelland 99	2264JB	26020	7.5	1	47						49	-1.92	47	
Kapelland 101	2264JB	26205	7.5	1	49						50	-1.91	48	
Kapelland 103	2264JB	26205	7.5	1	49						50	-1.91	48	
Kapelland 115	2264JC	25857	7.5	1	50						51	-1.64	49	
Kapelland 115	2264JC	25917	7.5	1	49						51	-1.75	49	
Kapelland 117	2264JC	25917	7.5	1	49						51	-1.75	49	
Kapelland 117	2264JC	25857	7.5	1	50						51	-1.64	49	
Kapelland 119	2264JC	25917	7.5	1	49						51	-1.75	49	
Kapelland 119	2264JC	25857	7.5	1	50						51	-1.64	49	
Kapelland 121	2264JC	25857	7.5	1	50						51	-1.64	49	
Kapelland 121	2264JC	25917	7.5	1	49						51	-1.75	49	
Kapelland 123	2264JC	25917	7.5	1	49						51	-1.75	49	
Kapelland 123	2264JC	25857	7.5	1	50						51	-1.64	49	
Kapelland 125	2264JC	25917	7.5	1	49						51	-1.75	49	
Kapelland 125	2264JC	25857	7.5	1	50						51	-1.64	49	
Kapelland 127	2264JC	25857	10.5	1	50						51	-1.42	50	
Kapelland 127	2264JC	25917	10.5	1	50						51	-1.46	50	
Kapelland 139	2264JC	25722	7.5	1	50						51	-1.54	49	
Kapelland 141	2264JC	25722	7.5	1	50						51	-1.54	49	
Kapelland 143	2264JC	25722	7.5	1	50						51	-1.54	49	
Kapelland 145	2264JC	25722	7.5	1	50						51	-1.54	49	
Kapelland 147	2264JC	25722	7.5	1	50						51	-1.54	49	
Kapelland 149	2264JC	25722	7.5	1	50						51	-1.54	49	
Kapelland 151	2264JC	25722	10.5	1	50						51	-1.22	50	
Kapelland 163	2264JC	25476	7.5	1	50						51	-1.61	49	
Kapelland 165	2264JC	25476	7.5	1	50						51	-1.61	49	
Kapelland 167	2264JC	25476	7.5	1	50						51	-1.61	49	
Kapelland 169	2264JC	25476	7.5	1	50						51	-1.61	49	
Kapelland 171	2264JC	25476	7.5	1	50						51	-1.61	49	
Kapelland 173	2264JC	25476	7.5	1	50						51	-1.61	49	

Gemeente Leidschendam-Voorburg

Adres en postcode		ID Rekenmodel	Waarneemhoogte [m]	Bestemming	Geluidsbelasting bij huidig GPP [dB]	Toekomst zonder nieuwe maatregelen [dB]	Sanering (AWBWC)	Toets- of streefwaarde [dB]	Effect van het project	Benodigde reductie [dB]	Geluidsbelasting standaard akoestische situatie [dB]	& Luidsreductie door geadviseerde maatregelen [dB]	Toekomst met geadvi-seerde maatregel(en) [dB]	Overschrijding toets of streef-waarde/ (X=ja, leeg vak=nee)
Kapelland 175	2264JC	25476	10.5	1	50						51	-1.36	50	
Kapelland 177	2264JD	25107	4.5	1	48						50	-2.36	47	
Kapelland 179	2264JD	25107	4.5	1	48						50	-2.36	47	
Kapelland 181	2264JD	25107	4.5	1	48						50	-2.36	47	
Kapelland 183	2264JD	25107	4.5	1	48						50	-2.36	47	
Kapelland 185	2264JD	25107	4.5	1	48						50	-2.36	47	
Kapelland 187	2264JD	25107	4.5	1	48						50	-2.36	47	
Kapelland 189	2264JD	25107	4.5	1	48						50	-2.36	47	
Kapelland 191	2264JD	25107	4.5	1	48						50	-2.36	47	
Kapelland 193	2264JD	25107	4.5	1	48						50	-2.36	47	
Kapelland 195	2264JD	25107	4.5	1	48						50	-2.36	47	
Kapelland 197	2264JD	25107	4.5	1	48						50	-2.36	47	
Kapelland 201	2264JD	25107	4.5	1	48						50	-2.36	47	
Kapelland 203	2264JD	25107	7.5	1	50						52	-2.14	50	
Kapelland 205	2264JD	25107	7.5	1	50						52	-2.14	50	
Kapelland 207	2264JD	25107	7.5	1	50						52	-2.14	50	
Kapelland 209	2264JD	25107	7.5	1	50						52	-2.14	50	
Kapelland 213	2264JD	25107	7.5	1	50						52	-2.14	50	
Kapelland 215	2264JD	25107	7.5	1	50						52	-2.14	50	
Kapelland 217	2264JD	25107	7.5	1	50						52	-2.14	50	
Kapelland 219	2264JD	25107	7.5	1	50						52	-2.14	50	
Kapelland 221	2264JD	25107	7.5	1	50						52	-2.14	50	
Kapelland 223	2264JD	25107	7.5	1	50						52	-2.14	50	
Kapelland 225	2264JD	25107	7.5	1	50						52	-2.14	50	
Kapelland 227	2264JD	25107	7.5	1	50						52	-2.14	50	
Kapelland 229	2264JD	25107	10.5	1	51						53	-1.91	51	
Kapelland 231	2264JD	25107	10.5	1	51						53	-1.91	51	
Kapelpad 1	2264JE	26829	10.5	1	50						51	-1.10	50	
Kapelpad 2	2264JE	26829	10.5	1	50						51	-1.10	50	
Kapelpad 3	2264JE	26829	10.5	1	50						51	-1.10	50	

Gemeente Leidschendam-Voorburg

Adres en postcode		ID Rekenmodel	Waarneemhoogte [m]	Bestemming	Geluidsbelasting bij huidig GPP [dB]	Toekomst zonder nieuwe maatregelen [dB]	Sanering (AWBWC)	Toets- of streefwaarde [dB]	Effect van het project	Benodigde reductie [dB]	Geluidsbelasting standaard akoestische situatie [dB]	Geluidsreductie door geadviseerde maatregelen [dB]	Toekomst met geadviseerde maatregel(en) [dB]	Overschrijding toets of streefwaarde/ (X=ja, leeg vak=nee)
Kapelpad 4	2264JE	26829	10.5	1	50						51	-1.10	50	
Kapelpad 5	2264JE	26829	10.5	1	50						51	-1.10	50	
Kapelpad 6	2264JE	26647	10.5	1	51						52	-1.38	50	
Kapelpad 7	2264JE	26647	10.5	1	51						52	-1.38	50	
Kapelpad 8	2264JE	26647	10.5	1	51						52	-1.38	50	
Kapelpad 9	2264JE	26647	10.5	1	51						52	-1.38	50	
Kapelpad 10	2264JE	26647	10.5	1	51						52	-1.38	50	
Kapelpad 11	2264JE	26519	10.5	1	51						52	-1.49	51	
Kapelpad 12	2264JE	26519	10.5	1	51						52	-1.49	51	
Kapelpad 13	2264JE	26519	10.5	1	51						52	-1.49	51	
Kapelpad 14	2264JE	26519	10.5	1	51						52	-1.49	51	
Kapelpad 15	2264JE	26519	10.5	1	51						52	-1.49	51	
Kapelpad 16	2264JE	25857	10.5	1	50						51	-1.42	50	
Kapelpad 16	2264JE	25917	10.5	1	50						51	-1.46	50	
Kapelpad 17	2264JE	25857	10.5	1	50						51	-1.42	50	
Kapelpad 17	2264JE	25917	10.5	1	50						51	-1.46	50	
Kapelpad 18	2264JE	25857	10.5	1	50						51	-1.42	50	
Kapelpad 18	2264JE	25917	10.5	1	50						51	-1.46	50	
Kapelpad 19	2264JE	25857	10.5	1	50						51	-1.42	50	
Kapelpad 19	2264JE	25917	10.5	1	50						51	-1.46	50	
Kapelpad 20	2264JE	25917	10.5	1	50						51	-1.46	50	
Kapelpad 20	2264JE	25857	10.5	1	50						51	-1.42	50	
Kapelpad 21	2264JE	25722	10.5	1	50						51	-1.22	50	
Kapelpad 22	2264JE	25722	10.5	1	50						51	-1.22	50	
Kapelpad 23	2264JE	25722	10.5	1	50						51	-1.22	50	
Kapelpad 24	2264JE	25722	10.5	1	50						51	-1.22	50	
Kapelpad 25	2264JE	25722	10.5	1	50						51	-1.22	50	
Kapelpad 26	2264JE	25476	10.5	1	50						51	-1.36	50	
Kapelpad 27	2264JE	25476	10.5	1	50						51	-1.36	50	
Kapelpad 28	2264JE	25476	10.5	1	50						51	-1.36	50	

Gemeente Leidschendam-Voorburg

Adres en postcode		ID Rekenmodel	Waarneemhoogte [m]	Bestemming	Geluidsbelasting bij huidig GPP [dB]	Toekomst zonder nieuwe maatregelen [dB]	Sanering (AWBWC)	Toets- of streefwaarde [dB]	Effect van het project	Benodigde reductie [dB]	Geluidsbelasting standaard akoestische situatie [dB]	Toekomst met geadviseerde maatregelen [dB] & Geluidsreductie door	Toekomst met geadviseerde maatregel(en) [dB]	Overschrijding toets of streefwaarde/ (X=ja, leeg vak=nee)
Kapelpad 29	2264JE	25476	10.5	1	50						51	-1.36	50	
Kapelpad 30	2264JE	25476	10.5	1	50						51	-1.36	50	
Kapelpad 31	2264JE	25107	10.5	1	51						53	-1.91	51	
Kapelpad 32	2264JE	25107	10.5	1	51						53	-1.91	51	
Kapelpad 33	2264JE	25107	10.5	1	51						53	-1.91	51	
Kapelpad 34	2264JE	25107	10.5	1	51						53	-1.91	51	
Kapelpad 35	2264JE	25107	10.5	1	51						53	-1.91	51	
Kapelpad 36	2264JE	25107	10.5	1	51						53	-1.91	51	
Kapelpad 37	2264JE	25107	10.5	1	51						53	-1.91	51	
Kapelpad 38	2264JE	25107	10.5	1	51						53	-1.91	51	
Kapelpad 39	2264JE	25107	10.5	1	51						53	-1.91	51	
Kapelpad 40	2264JE	25107	10.5	1	51						53	-1.91	51	
Kapelpad 41	2264JE	25107	10.5	1	51						53	-1.91	51	
Karel Doormanstraat 1	2266KR	19991	4.5	1	52	53		52	1.30	0.86	54	-1.79	52	
Karel Doormanstraat 2	2266KR	19929	4.5	1	53	54		53	1.56	0.95	54	-2.05	52	
Karel Doormanstraat 2	2266KR	19931	4.5	1	53	54		53	1.60	0.76	54	-2.14	52	
Karel Doormanstraat 3	2266KR	19972	4.5	1	51	52		51	1.58	0.87	52	-1.75	51	
Karel Doormanstraat 4	2266KR	19907	4.5	1	52	54		52	1.44	1.13	54	-1.89	52	
Karel Doormanstraat 5	2266KR	19957	4.5	1	52	54		52	1.83	1.05	54	-2.01	52	
Karel Doormanstraat 6	2266KR	19888	7.5	1	57	59		57	2.07	1.60	59	-2.30	57	
Karel Doormanstraat 7	2266KR	19944	7.5	1	56	59		56	2.13	2.03	59	-2.25	56	
Karel Doormanstraat 8	2266KR	19871	7.5	1	57	59		57	2.12	1.92	60	-2.32	57	
Karel Doormanstraat 9	2266KR	19927	7.5	1	56	58		56	2.04	1.75	58	-2.13	56	
Karel Doormanstraat 10	2266KR	19849	7.5	1	57	60		57	2.26	2.05	60	-2.40	57	
Karel Doormanstraat 11	2266KR	19908	7.5	1	56	58		56	2.06	1.38	58	-2.14	56	
Karel Doormanstraat 12	2266KR	19833	7.5	1	57	59		57	2.30	1.78	59	-2.41	57	
Karel Doormanstraat 13	2266KR	19908	7.5	1	56	58		56	2.06	1.38	58	-2.14	56	
Karel Doormanstraat 14	2266KR	19818	7.5	1	57	59		57	2.42	1.97	60	-2.48	57	
Kerkstraat 1	2265AJ	22685	13.5	1	53	58		53	5.31	4.85	58	-6.69	52	
Kerkstraat 2	2265AJ	22685	13.5	1	53	58		53	5.31	4.85	58	-6.69	52	

Gemeente Leidschendam-Voorburg

Adres en postcode		ID Rekenmodel	Waarneemhoogte [m]	Bestemming	Geluidsbelasting bij huidig GPP [dB]	Toekomst zonder nieuwe maatregelen [dB]	Sanering (AWBWC)	Toets- of streefwaarde [dB]	Effect van het project	Benodigde reductie [dB]	Geluidsbelasting standaard akoestische situatie [dB]	& luidsreductie door geadviseerde maatregelen [dB]	Toekomst met geadvi-seerde maatregel(en) [dB]	Overschrijding toets of streef-waarde/ (X=ja, leeg vak=nee)
Kerkstraat 4	2265AJ	22685	13.5	1	53	58		53	5.31	4.85	58	-6.69	52	
Kerkweide 1	2265DM	25613	7.5	1	55	58		55	2.71	2.66	58	-3.28	55	
Kerkweide 2	2265DM	25291	7.5	1	54	56		54	1.82	1.80	56	-2.24	54	
Kerkweide 3	2265DM	25546	7.5	1	55	58		55	2.29	2.29	58	-2.64	55	
Kerkweide 4	2265DM	25265	7.5	1	54	56		54	1.90	1.84	56	-2.45	54	
Kerkweide 5	2265DM	25518	4.5	1	51	53		51	2.08	1.70	53	-2.79	50	
Kerkweide 6	2265DM	25240	7.5	1	55	56		55	1.75	0.90	56	-2.39	54	
Kerkweide 7	2265DM	25471	7.5	1	54	56		54	1.64	1.62	56	-1.90	54	
Kerkweide 8	2265DM	25215	7.5	1	54	56		54	1.92	1.63	56	-2.47	54	
Kerkweide 9	2265DM	25315	4.5	1	47	51		50	0.84	0.34	51	-4.14	47	
Kerkweide 10	2265DM	25168	7.5	1	53	55		53	1.97	1.63	55	-2.43	53	
Kerkweide 10	2265DM	25143	7.5	1	53	55		53	2.07	1.64	55	-2.47	53	
Kerkweide 11	2265DM	25596	7.5	1	55	58		55	3.10	2.81	58	-3.68	55	
Kerkweide 12	2265DM	25097	7.5	1	53	55		53	1.66	1.27	55	-2.13	53	
Kerkweide 13	2265DM	25512	7.5	1	55	58		55	3.26	2.78	58	-3.84	54	
Kerkweide 13	2265DM	25487	7.5	1	55	58		55	3.12	2.62	58	-3.70	54	
Kerkweide 14	2265DM	25027	7.5	1	53	55		53	1.90	1.44	55	-2.56	52	
Kerkweide 15	2265DM	25319	7.5	1	53	55		53	1.66	1.29	55	-1.92	53	
Kerkweide 16	2265DM	24975	7.5	1	53	56		53	2.95	2.75	56	-3.65	53	
Kerkweide 17	2265DM	25256	7.5	1	53	56		53	3.06	2.19	56	-4.69	51	
Kerkweide 18	2265DM	24576	4.5	1	48	51		50	1.28	0.78	51	-3.52	48	
Kerkweide 19	2265DM	25179	7.5	1	53	56		53	3.10	2.56	56	-4.09	52	
Kerkweide 19	2265DM	25204	7.5	1	53	56		53	2.71	2.28	56	-3.54	52	
Kerkweide 20	2265DM	24626	7.5	1	54	57		54	2.18	2.07	57	-2.75	54	
Kerkweide 21	2265DM	25160	7.5	1	54	57		54	2.99	2.57	57	-3.86	53	
Kerkweide 22	2265DM	24718	4.5	1	49	51		50	0.92	0.42	51	-2.48	48	
Kerkweide 23	2265DM	25424	7.5	1	55	58		55	3.01	2.41	58	-3.56	54	
Kerkweide 25	2265DM	25303	7.5	1	55	58		55	3.16	2.57	58	-3.85	54	
Kerkweide 27	2265DM	24730	4.5	1	48	50		50	0.02	-	50	-2.89	47	
Kerkweide 29	2265DM	24672	4.5	1	47	50		50	0.20	-	50	-4.15	46	

Gemeente Leidschendam-Voorburg

Adres en postcode		ID Rekenmodel	Waarneemhoogte [m]	Bestemming	Geluidsbelasting bij huidig GPP [dB]	Toekomst zonder nieuwe maatregelen [dB]	Sanering (AWBWC)	Toets- of streefwaarde [dB]	Effect van het project	Benodigde reductie [dB]	Geluidsbelasting standaard akoestische situatie [dB]	& luidsreductie door geadviseerde maatregelen [dB]	Toekomst met geadvi-seerde maatregel(en) [dB]	Overschrijding toets of streef-waarde/ (X=ja, leeg vak=nee)
Kerkweide 32	2265DN	24417	7.5	1	52	55		52	2.22	2.15	55	-2.58	52	
Kerkweide 34	2265DN	24392	7.5	1	51	53		51	1.25	1.13	53	-1.68	51	
Kerkweide 36	2265DN	24368	7.5	1	51	52		51	1.22	0.98	52	-1.61	51	
Kerkweide 37	2265DN	24586	7.5	1	51	54		51	2.92	2.13	54	-3.31	50	
Kerkweide 38	2265DN	24342	7.5	1	51	52		51	1.12	0.87	52	-1.47	51	
Kerkweide 39	2265DN	24572	7.5	1	52	54		52	2.46	2.00	54	-3.08	51	
Kerkweide 40	2265DN	24311	7.5	1	52	53		52	1.14	0.34	53	-1.47	51	
Kerkweide 41	2265DN	24529	7.5	1	52	55		52	3.24	2.50	55	-4.21	51	
Kerkweide 42	2265DN	24217	7.5	1	51	54		51	2.50	2.43	54	-3.48	50	
Kerkweide 43	2265DN	24500	7.5	1	52	55		52	3.92	2.95	55	-5.01	50	
Kerkweide 44	2265DN	24171	7.5	1	51	54		51	3.00	2.68	54	-4.05	50	
Kerkweide 45	2265DN	24473	7.5	1	51	55		51	4.13	3.46	55	-5.15	50	
Kerkweide 46	2265DN	23967	7.5	1	50	54		50	3.64	3.14	54	-4.85	49	
Kerkweide 47	2265DN	24433	7.5	1	49	53		50	3.39	2.89	53	-5.65	48	
Kerkweide 48	2265DN	23968	7.5	1	50	54		50	3.71	3.21	54	-4.83	49	
Kerkweide 49	2265DN	24365	7.5	1	51	52		51	0.86	0.25	52	-1.14	51	
Kerkweide 50	2265DN	23898	7.5	1	50	51		50	1.10	0.60	51	-2.14	49	
Kerkweide 51	2265DN	24226	7.5	1	51	54		51	3.19	2.41	54	-3.51	50	
Kerkweide 52	2265DN	23867	7.5	1	49	51		50	0.86	0.36	51	-2.13	49	
Kerkweide 53	2265DN	24052	7.5	1	50	52		50	2.26	1.76	52	-3.98	48	
Kerkweide 54	2265DN	23836	7.5	1	49	51		50	0.84	0.34	51	-2.12	49	
Kerkweide 55	2265DN	24081	7.5	1	50	52		50	1.88	1.53	52	-2.94	49	
Kerkweide 56	2265DN	23805	7.5	1	49	51		50	1.09	0.59	51	-2.45	49	
Kerkweide 57	2265DN	23999	7.5	1	50	53		50	2.64	2.20	53	-4.15	49	
Kerkweide 58	2265DN	23728	7.5	1	48	53		50	2.73	2.23	53	-6.58	46	
Kerkweide 59	2265DN	23965	7.5	1	50	53		50	2.71	2.41	53	-4.08	49	
Kerkweide 60	2265DN	23730	7.5	1	50	53		50	2.93	2.50	53	-3.82	49	
Kerkweide 61	2265DN	23917	7.5	1	50	53		50	2.89	2.41	53	-4.38	49	
Kerkweide 62	2265DN	23681	7.5	1	49	51		50	1.22	0.72	51	-2.99	48	
Kerkweide 63	2265DN	23902	7.5	1	50	53		50	2.87	2.37	53	-4.52	48	

Gemeente Leidschendam-Voorburg

Adres en postcode		ID Rekenmodel	Waarneemhoogte [m]	Bestemming	Geluidsbelasting bij huidig GPP [dB]	Toekomst zonder nieuwe maatregelen [dB]	Sanering (AWBWC)	Toets- of streefwaarde [dB]	Effect van het project	Benodigde reductie [dB]	Geluidsbelasting standaard akoestische situatie [dB]	Geluidsreductie door geadviseerde maatregelen [dB]	Toekomst met geadviseerde maatregel(en) [dB]	Overschrijding toets of streefwaarde/ (X=ja, leeg vak=nee)
Kerkweide 64	2265DN	23606	7.5	1	49	52		50	2.01	1.51	52	-4.31	48	
Kerkweide 65	2265DN	23869	7.5	1	51	53		51	2.22	1.28	53	-3.16	50	
Kerkweide 67	2265DN	23829	7.5	1	51	54		51	2.72	2.09	54	-3.85	50	
Kerkweide 69	2265DN	23801	7.5	1	51	54		51	3.04	2.54	54	-4.38	50	
Kerkweide 71	2265DN	23776	7.5	1	51	54		51	3.21	2.61	54	-4.71	49	
Kersengaarde 2	2272NH	16923	4.5	1	50						51	-0.13	50	
Kersengaarde 6	2272NH	16872	1.5	1	50						50	-0.02	50	
Kersengaarde 6	2272NH	16872	4.5	1	50						50	-0.06	50	
Kersengaarde 8	2272NH	16923	4.5	1	50						51	-0.13	50	
Kersengaarde 10	2272NH	16923	4.5	1	50						51	-0.13	50	
Kersengaarde 12	2272NH	16923	7.5	1	51						51	-0.17	51	
Kersengaarde 14	2272NH	16923	7.5	1	51						51	-0.17	51	
Kersengaarde 16	2272NH	16923	7.5	1	51						51	-0.17	51	
Kersengaarde 18	2272NH	16923	7.5	1	51						51	-0.17	51	
Kersengaarde 20	2272NH	16923	10.5	1	51						51	-0.18	51	
Kersengaarde 22	2272NH	16923	10.5	1	51						51	-0.18	51	
Kersengaarde 24	2272NH	16923	10.5	1	51						51	-0.18	51	
Kersengaarde 26	2272NH	16923	10.5	1	51						51	-0.18	51	
Kersengaarde 32	2272NJ	16925	7.5	1	49						48	-0.09	49	
Kersengaarde 34	2272NJ	16925	7.5	1	49						48	-0.09	49	
Kersengaarde 36	2272NJ	16925	7.5	1	49						48	-0.09	49	
Kersengaarde 38	2272NJ	16925	10.5	1	48						48	-0.11	48	
Kersengaarde 40	2272NJ	16925	10.5	1	48						48	-0.11	48	
Kersengaarde 42	2272NJ	16925	10.5	1	48						48	-0.11	48	
Kersengaarde 44	2272NJ	16925	10.5	1	48						48	-0.11	48	
Kersengaarde 46	2272NK	16872	4.5	1	50						50	-0.06	50	
Kersengaarde 46	2272NK	16872	1.5	1	50						50	-0.02	50	
Kersengaarde 48	2272NK	16872	1.5	1	50						50	-0.02	50	
Kersengaarde 48	2272NK	16872	4.5	1	50						50	-0.06	50	
Kersengaarde 50	2272NK	16872	4.5	1	50						50	-0.06	50	

Gemeente Leidschendam-Voorburg

Adres en postcode		ID Rekenmodel	Waarneemhoogte [m]	Bestemming	Geluidsbelasting bij huidig GPP [dB]	Toekomst zonder nieuwe maatregelen [dB]	Sanering (AWBWC)	Toets- of streefwaarde [dB]	Effect van het project	Benodigde reductie [dB]	Geluidsbelasting standaard akoestische situatie [dB]	Totaal geluidsreductie door geadviseerde maatregelen [dB]	Toekomst met geadviseerde maatregel(en) [dB]	Overschrijding toets of streefwaarde/ (X=ja, leeg vak=nee)
Kersengaarde 50	2272NK	16872	1.5	1	50						50	-0.02	50	
Kersengaarde 52	2272NK	16872	7.5	1	50						50	-0.07	50	
Kersengaarde 54	2272NK	16872	7.5	1	50						50	-0.07	50	
Kersengaarde 56	2272NK	16872	7.5	1	50						50	-0.07	50	
Kersengaarde 58	2272NK	16872	7.5	1	50						50	-0.07	50	
Kersengaarde 60	2272NK	16872	10.5	1	50						51	-0.07	51	
Kersengaarde 62	2272NK	16872	10.5	1	50						51	-0.07	51	
Kersengaarde 64	2272NK	16872	10.5	1	50						51	-0.07	51	
Kersengaarde 66	2272NK	16872	10.5	1	50						51	-0.07	51	
Kersengaarde 68	2272NK	16872	10.5	1	50						51	-0.07	51	
Klaverweide 55	2272VW	17335	7.5	1	49						50	-0.91	49	
Klaverweide 57	2272VW	17405	4.5	1	50						51	-0.86	50	
Klaverweide 59	2272VW	17402	4.5	1	50						51	-0.78	50	
Klaverweide 61	2272VW	17387	4.5	1	49						50	-0.42	49	
Klaverweide 63	2272VW	17433	1.5	1	49						50	-0.71	49	
Klaverweide 67	2272VW	17387	4.5	1	49						50	-0.42	49	
Klaverweide 117	2272VX	17572	4.5	1	53						53	-0.33	52	
Klaverweide 121	2272VX	17555	4.5	1	52						52	-0.19	52	
Klaverweide 123	2272VX	17578	1.5	1	52						52	-0.16	52	
Klaverweide 123	2272VX	17578	4.5	1	52						53	-0.22	52	
Klaverweide 123	2272VX	17603	1.5	1	52						52	-0.34	52	
Klaverweide 125	2272VX	17657	7.5	1	54						54	-0.26	54	
Klaverweide 125	2272VX	17657	4.5	1	53						53	-0.26	53	
Klaverweide 127	2272VX	17657	7.5	1	54						54	-0.26	54	
Klaverweide 127	2272VX	17657	4.5	1	53						53	-0.26	53	
Klaverweide 129	2272VX	17627	4.5	1	51						51	-0.12	51	
Klaverweide 131	2272VX	17666	4.5	1	54						54	-0.36	53	
Klaverweide 133	2272VX	17632	7.5	1	52						52	-0.36	51	
Klaverweide 135	2272VX	17629	4.5	1	52						51	-0.19	51	
Klaverweide 135	2272VX	17629	7.5	1	52						52	-0.29	52	

Gemeente Leidschendam-Voorburg

Adres en postcode		ID Rekenmodel	Waarneemhoogte [m]	Bestemming	Geluidsbelasting bij huidig GPP [dB]	Toekomst zonder nieuwe maatregelen [dB]	Sanering (AWBWC)	Toets- of streefwaarde [dB]	Effect van het project	Benodigde reductie [dB]	Geluidsbelasting standaard akoestische situatie [dB]	Geluidsreductie door geadviseerde maatregelen [dB] &	Toekomst met geadviseerde maatregel(en) [dB]	Overschrijding toets of streefwaarde/ (X=ja, leeg vak=nee)
Klaverweide 135	2272VX	17626	7.5	1	51						52	-0.25	51	
Klaverweide 139	2272VX	17632	7.5	1	52						52	-0.36	51	
Koningin Julianaplein 1	2264BH	22862	7.5	1	47	50		50	0.29	-	50	-3.81	46	
Koningin Julianaplein 2	2264BH	22845	7.5	1	47	50		50	0.06	-	50	-4.03	46	
Koningin Julianaplein 3	2264BH	22827	7.5	1	46	50		50	0.03	-	50	-4.34	46	
Koningin Julianaplein 4	2264BH	22806	7.5	1	47	49		50	-0.58	-	49	-3.36	46	
Koningin Julianaplein 5	2264BH	22773	7.5	1	47	49		50	-0.82	-	49	-2.12	47	
Koningin Julianaplein 7	2264BH	22706	10.5	1	49	51		50	0.97	0.47	51	-2.07	49	
Koningin Julianaplein 8	2264BH	22706	10.5	1	49	51		50	0.97	0.47	51	-2.07	49	
Koningin Julianaplein 10	2264BH	22840	7.5	1	47	50		50	-0.04	-	50	-3.44	47	
Koningin Julianaplein 11	2264BH	22840	10.5	1	47	50		50	0.08	-	50	-3.15	47	
Koningin Julianaplein 13	2264BH	22872	7.5	1	49	51		50	0.73	0.23	51	-2.57	48	
Koningin Julianaplein 13	2264BH	22861	7.5	1	49	51		50	0.94	0.44	51	-2.49	48	
Koningin Julianaplein 15	2264BH	22890	7.5	1	48	51		50	0.81	0.31	51	-2.90	48	
Koningin Julianaplein 16	2264BH	22872	10.5	1	50	53		50	2.83	2.33	53	-3.47	49	
Koningin Julianaplein 16	2264BH	22861	10.5	1	50	53		50	2.80	2.30	53	-3.30	50	
Koningin Julianaplein 17	2264BH	22890	10.5	1	50	53		50	2.87	2.37	53	-3.52	49	
Koningin Julianaplein 19	2264BH	22912	7.5	1	48	51		50	0.78	0.28	51	-3.46	47	
Koningin Julianaplein 20	2264BH	22932	7.5	1	48	49		50	-1.45	-	49	-1.29	47	
Koningin Julianaplein 21	2264BH	22932	10.5	1	51	53		51	2.16	1.68	53	-2.57	51	
Koningin Julianaplein 22	2264BH	22912	10.5	1	50	53		50	3.00	2.50	53	-3.76	49	
Koningin Julianaplein 23	2264BH	22926	7.5	1	50	51		50	0.99	0.52	51	-1.23	50	
Koningin Julianaplein 24	2264BH	22934	10.5	1	51	53		51	2.36	1.62	53	-2.89	50	
Koningin Julianaplein 24	2264BH	22926	10.5	1	51	53		51	2.41	1.77	53	-2.87	50	
Koningin Julianaplein 25	2265CZ	23190	7.5	1	47	51		50	0.71	0.21	51	-4.49	46	
Koningin Julianaplein 26	2265CZ	23208	7.5	1	47	49		50	-1.21	-	49	-2.62	46	
Koningin Julianaplein 31	2264BR	23162	7.5	1	47	50		50	0.27	-	50	-4.36	46	
Koningin Julianaplein 32	2264BR	23114	7.5	1	46	49		50	-0.64	-	49	-4.67	45	
Koningin Julianaplein 33	2264BR	23162	10.5	1	49	52		50	2.09	1.59	52	-4.20	48	
Koningin Julianaplein 34	2264BR	23162	13.5	1	47	51		50	1.32	0.82	51	-6.43	45	

Gemeente Leidschendam-Voorburg

Adres en postcode		ID Rekenmodel	Waarneemhoogte [m]	Bestemming	Geluidsbelasting bij huidig GPP [dB]	Toekomst zonder nieuwe maatregelen [dB]	Sanering (AWBWC)	Toets- of streefwaarde [dB]	Effect van het project	Benodigde reductie [dB]	Geluidsbelasting standaard akoestische situatie [dB]	Geluidsreductie door geadviseerde maatregelen [dB] &	Toekomst met geadviseerde maatregel(en) [dB]	Overschrijding toets of streefwaarde/ (X=ja, leeg vak=nee)
Koningin Julianaplein 35	2264BR	23114	10.5	1	47	51		50	1.18	0.68	51	-4.54	47	
Koningin Julianaplein 36	2264BR	23114	13.5	1	45	51		50	0.53	0.03	51	-6.75	44	
Koningin Julianaplein 37	2264BR	23114	10.5	1	47	51		50	1.18	0.68	51	-4.54	47	
Koningin Julianaplein 37	2264BR	23114	13.5	1	45	51		50	0.53	0.03	51	-6.75	44	
Koningin Julianaplein 39	2264BR	23114	10.5	1	47	51		50	1.18	0.68	51	-4.54	47	
Koningin Julianaplein 39	2264BR	23114	13.5	1	45	51		50	0.53	0.03	51	-6.75	44	
Koningin Julianaplein 40	2264BR	23114	13.5	1	45	51		50	0.53	0.03	51	-6.75	44	
Koningin Julianaplein 40	2264BR	23114	10.5	1	47	51		50	1.18	0.68	51	-4.54	47	
Koningin Julianaplein 42	2264BR	23114	10.5	1	47	51		50	1.18	0.68	51	-4.54	47	
Koningin Julianaplein 42	2264BR	23114	13.5	1	45	51		50	0.53	0.03	51	-6.75	44	
Koningin Julianaplein 43	2264BR	23114	13.5	1	45	51		50	0.53	0.03	51	-6.75	44	
Koningin Julianaplein 43	2264BR	23114	10.5	1	47	51		50	1.18	0.68	51	-4.54	47	
Koningin Julianaplein 45	2264BR	23114	10.5	1	47	51		50	1.18	0.68	51	-4.54	47	
Koningin Julianaplein 45	2264BR	23114	13.5	1	45	51		50	0.53	0.03	51	-6.75	44	
Koningin Julianaplein 46	2264BR	23114	10.5	1	47	51		50	1.18	0.68	51	-4.54	47	
Koningin Julianaplein 46	2264BR	23114	13.5	1	45	51		50	0.53	0.03	51	-6.75	44	
Koningin Julianaplein 48	2264BR	23114	13.5	1	45	51		50	0.53	0.03	51	-6.75	44	
Koningin Julianaplein 48	2264BR	23114	10.5	1	47	51		50	1.18	0.68	51	-4.54	47	
Koningin Julianaplein 49	2264BR	23114	13.5	1	45	51		50	0.53	0.03	51	-6.75	44	
Koningin Julianaplein 49	2264BR	23114	10.5	1	47	51		50	1.18	0.68	51	-4.54	47	
Koningin Julianaplein 50	2264BR	23114	10.5	1	47	51		50	1.18	0.68	51	-4.54	47	
Koningin Julianaplein 50	2264BR	23114	13.5	1	45	51		50	0.53	0.03	51	-6.75	44	
Koningin Julianaplein 51	2264BR	23114	13.5	1	45	51		50	0.53	0.03	51	-6.75	44	
Koningin Julianaplein 51	2264BR	23114	10.5	1	47	51		50	1.18	0.68	51	-4.54	47	
Koningin Julianaplein 52	2264BR	23114	13.5	1	45	51		50	0.53	0.03	51	-6.75	44	
Koningin Julianaplein 52	2264BR	23114	10.5	1	47	51		50	1.18	0.68	51	-4.54	47	
Koningin Julianaplein 53	2264BR	23114	13.5	1	45	51		50	0.53	0.03	51	-6.75	44	
Koningin Julianaplein 53	2264BR	23114	10.5	1	47	51		50	1.18	0.68	51	-4.54	47	
Koningin Julianaplein 54	2264BR	23114	10.5	1	47	51		50	1.18	0.68	51	-4.54	47	
Koningin Julianaplein 54	2264BR	23114	13.5	1	45	51		50	0.53	0.03	51	-6.75	44	

Gemeente Leidschendam-Voorburg

Adres en postcode		ID Rekenmodel	Waarneemhoogte [m]	Bestemming	Geluidsbelasting bij huidig GPP [dB]	Toekomst zonder nieuwe maatregelen [dB]	Sanering (AWBWC)	Toets- of streefwaarde [dB]	Effect van het project	Benodigde reductie [dB]	Geluidsbelasting standaard akoestische situatie [dB]	Geluidsreductie door geadviseerde maatregelen [dB] &	Toekomst met geadviseerde maatregel(en) [dB]	Overschrijding toets of streefwaarde/ (X=ja, leeg vak=nee)
Koningin Julianaplein 55	2264BR	23114	10.5	1	47	51		50	1.18	0.68	51	-4.54	47	
Koningin Julianaplein 55	2264BR	23114	13.5	1	45	51		50	0.53	0.03	51	-6.75	44	
Koningin Julianaplein 56	2264BR	23114	10.5	1	47	51		50	1.18	0.68	51	-4.54	47	
Koningin Julianaplein 56	2264BR	23114	13.5	1	45	51		50	0.53	0.03	51	-6.75	44	
Koningin Julianaplein 57	2264BR	23114	13.5	1	45	51		50	0.53	0.03	51	-6.75	44	
Koningin Julianaplein 57	2264BR	23114	10.5	1	47	51		50	1.18	0.68	51	-4.54	47	
Koningin Julianaplein 58	2264BR	23114	13.5	1	45	51		50	0.53	0.03	51	-6.75	44	
Koningin Julianaplein 58	2264BR	23114	10.5	1	47	51		50	1.18	0.68	51	-4.54	47	
Koningin Julianaplein 59	2264BR	23114	10.5	1	47	51		50	1.18	0.68	51	-4.54	47	
Koningin Julianaplein 59	2264BR	23114	13.5	1	45	51		50	0.53	0.03	51	-6.75	44	
Koningin Julianaplein 60	2264BR	23114	10.5	1	47	51		50	1.18	0.68	51	-4.54	47	
Koningin Julianaplein 60	2264BR	23114	13.5	1	45	51		50	0.53	0.03	51	-6.75	44	
Koningin Julianaplein 62	2264BR	23114	10.5	1	47	51		50	1.18	0.68	51	-4.54	47	
Koningin Julianaplein 62	2264BR	23114	13.5	1	45	51		50	0.53	0.03	51	-6.75	44	
Koningin Julianaweg 4	2264BD	21080	10.5	1	45	49		50	-1.22	-	49	-4.10	45	
Koningin Julianaweg 10	2264BD	21080	10.5	1	45	49		50	-1.22	-	49	-4.10	45	
Koningin Julianaweg 12	2264BD	21080	10.5	1	45	49		50	-1.22	-	49	-4.10	45	
Koningin Julianaweg 17	2264BA	21435	10.5	1	48	50		50	0.17	-	50	-2.37	48	
Koningin Julianaweg 19	2264BA	21454	10.5	1	49	50		50	0.41	-	50	-1.97	48	
Koningin Julianaweg 21	2264BA	21478	10.5	1	49	51		50	0.51	0.01	50	-1.89	49	
Koningin Julianaweg 23	2264BA	21428	13.5	1	49	51		50	0.90	0.40	51	-2.24	49	
Koningin Julianaweg 29	2264BA	21612	10.5	1	50	52		50	1.56	1.15	52	-1.67	50	
Koningin Julianaweg 31	2264BA	21634	10.5	1	50	51		50	1.21	0.81	51	-1.31	50	
Koningin Julianaweg 33	2264BA	21657	10.5	1	50	51		50	1.26	0.76	51	-1.94	49	
Koningin Julianaweg 35	2264BA	21657	10.5	1	50	51		50	1.26	0.76	51	-1.94	49	
Koningin Julianaweg 37	2264BA	21725	10.5	1	49	51		50	0.97	0.47	51	-1.93	49	
Koningin Julianaweg 39	2264BA	21725	10.5	1	49	51		50	0.97	0.47	51	-1.93	49	
Koningin Julianaweg 41	2264BA	21761	10.5	1	49	51		50	0.68	0.18	51	-2.28	48	
Koningin Julianaweg 43	2264BB	21942	10.5	1	49	51		50	1.16	0.66	51	-2.50	49	
Koningin Julianaweg 45	2264BB	21960	10.5	1	50	51		50	1.39	0.89	51	-2.13	49	

Gemeente Leidschendam-Voorburg

Adres en postcode		ID Rekenmodel	Waarneemhoogte [m]	Bestemming	Geluidsbelasting bij huidig GPP [dB]	Toekomst zonder nieuwe maatregelen [dB]	Sanering (AWBWC)	Toets- of streefwaarde [dB]	Effect van het project	Benodigde reductie [dB]	Geluidsbelasting standaard akoestische situatie [dB]	& Luidsreductie door geadviseerde maatregelen [dB]	Toekomst met geadvi-seerde maatregel(en) [dB]	Overschrijding toets of streef-waarde/ (X=ja, leeg vak=nee)
Koningin Julianaweg 47	2264BB	21976	10.5	1	50	52		50	1.55	1.05	52	-2.02	50	
Koningin Julianaweg 49	2264BB	21986	10.5	1	50	53		50	2.62	2.12	53	-3.32	49	
Koningin Julianaweg 51	2264BB	22047	10.5	1	49	52		50	1.90	1.40	52	-2.72	49	
Koningin Julianaweg 53	2264BB	22077	10.5	1	50	52		50	2.16	1.66	52	-2.82	49	
Koningin Julianaweg 55	2264BB	22098	10.5	1	49	52		50	1.89	1.39	52	-2.82	49	
Koningin Julianaweg 57	2264BB	22123	10.5	1	50	52		50	2.15	1.65	52	-2.89	49	
Koningin Julianaweg 58	2264BD	21719	10.5	1	47	49		50	-1.10	-	49	-2.03	47	
Koningin Julianaweg 60	2264BD	21702	10.5	1	50	51		50	0.96	0.46	51	-1.49	49	
Koningin Julianaweg 61	2264BB	22359	7.5	1	47	49		50	-1.04	-	49	-2.06	47	
Koningin Julianaweg 62	2264BD	21702	10.5	1	50	51		50	0.96	0.46	51	-1.49	49	
Koningin Julianaweg 63	2264BB	22359	7.5	1	47	49		50	-1.04	-	49	-2.06	47	
Koningin Julianaweg 64	2264BD	21819	7.5	1	48	49		50	-0.61	-	49	-1.39	48	
Koningin Julianaweg 65	2264BB	22369	10.5	1	49	53		50	2.77	2.27	53	-4.28	48	
Koningin Julianaweg 66	2264BD	21834	7.5	1	48	49		50	-0.90	-	49	-1.00	48	
Koningin Julianaweg 67	2264BB	22369	10.5	1	49	53		50	2.77	2.27	53	-4.28	48	
Koningin Julianaweg 68	2264BD	21899	7.5	1	48	49		50	-1.15	-	49	-1.06	48	
Koningin Julianaweg 69	2264BB	22369	10.5	1	49	53		50	2.77	2.27	53	-4.28	48	
Koningin Julianaweg 70	2264BD	21912	7.5	1	48	49		50	-0.51	-	50	-1.19	48	
Koningin Julianaweg 71	2264BB	22369	10.5	1	49	53		50	2.77	2.27	53	-4.28	48	
Koningin Julianaweg 73	2264BB	22488	7.5	1	47	49		50	-0.98	-	49	-1.91	47	
Koningin Julianaweg 77	2264BC	22488	7.5	1	47	49		50	-0.98	-	49	-1.91	47	
Koningin Julianaweg 79	2264BC	22506	7.5	1	47	49		50	-1.09	-	49	-1.68	47	
Koningin Julianaweg 81	2264BC	22530	7.5	1	48	49		50	-0.79	-	49	-1.37	48	
Koningin Julianaweg 83	2264BC	22527	7.5	1	47	49		50	-0.90	-	49	-2.59	47	
Koningin Julianaweg 84	2264BE	22048	7.5	1	49	51		50	0.59	0.09	51	-1.20	49	
Koningin Julianaweg 85	2264BC	22602	10.5	1	49	53		50	2.65	2.15	53	-4.52	48	
Koningin Julianaweg 86	2264BE	22131	7.5	1	48	50		50	0.37	-	50	-2.42	48	
Koningin Julianaweg 87	2264BC	22623	10.5	1	49	52		50	2.23	1.73	52	-4.07	48	
Koningin Julianaweg 88	2264BE	22171	10.5	1	50	52		50	2.24	1.74	52	-3.15	49	
Koningin Julianaweg 89	2264BC	22641	10.5	1	50	52		50	2.01	1.51	52	-2.70	49	

Gemeente Leidschendam-Voorburg

Adres en postcode		ID Rekenmodel	Waarneemhoogte [m]	Bestemming	Geluidsbelasting bij huidig GPP [dB]	Toekomst zonder nieuwe maatregelen [dB]	Sanering (AWBWC)	Toets- of streefwaarde [dB]	Effect van het project	Benodigde reductie [dB]	Geluidsbelasting standaard akoestische situatie [dB]	& luidsreductie door geadviseerde maatregelen [dB]	Toekomst met geadvi-seerde maatregel(en) [dB]	Overschrijding toets of streef-waarde/ (X=ja, leeg vak=nee)
Koningin Julianaweg 90	2264BE	22212	10.5	1	51	53		51	2.25	1.74	53	-2.53	51	
Koningin Julianaweg 91	2264BC	22654	10.5	1	52	54		52	1.54	1.11	54	-1.76	52	
Koningin Julianaweg 92	2264BE	22260	10.5	1	49	53		50	2.85	2.35	53	-3.98	49	
Koningin Julianaweg 93	2264BC	22704	10.5	1	51	53		51	2.38	1.64	53	-2.65	50	
Koningin Julianaweg 95	2264BC	22723	10.5	1	51	54		51	2.69	2.16	54	-3.10	51	
Koningin Julianaweg 97	2264BC	22744	10.5	1	51	54		51	2.77	2.07	54	-3.15	50	
Koningin Julianaweg 99	2264BC	22761	10.5	1	51	54		51	2.94	2.89	54	-3.42	51	
Koningin Julianaweg 101	2264BC	22794	10.5	1	52	54		52	2.33	1.39	54	-2.66	51	
Koningin Julianaweg 103	2264BC	22804	10.5	9	51	54		51	2.50	2.23	54	-2.89	51	
Koningin Julianaweg 105	2264BC	22822	10.5	1	51	54		51	2.75	2.29	54	-3.25	51	
Koningin Julianaweg 107	2264BC	22839	10.5	1	51	54		51	2.70	2.25	54	-3.10	51	
Koningin Julianaweg 109	2264BC	22852	7.5	1	48	51		50	0.83	0.33	51	-3.84	47	
Koningin Julianaweg 111	2264BC	22897	7.5	1	49	50		50	0.47	-	50	-1.53	49	
Koningin Julianaweg 116	2264BE	22686	7.5	1	47	49		50	-0.90	-	49	-2.54	47	
Koningin Julianaweg 118	2264BE	22639	7.5	1	48	50		50	-0.21	-	50	-1.89	48	
Koningin Julianaweg 120	2264BE	22639	7.5	1	48	50		50	-0.21	-	50	-1.89	48	
Koningin Julianaweg 122	2264BE	22676	10.5	1	50	52		50	2.07	1.68	52	-2.29	50	
Koningin Julianaweg 124	2264BE	22689	10.5	1	51	54		51	2.93	2.84	54	-3.36	51	
Koningin Julianaweg 126	2264BE	22729	7.5	1	48	49		50	-0.84	-	49	-1.19	48	
Koningin Julianaweg 130	2264BE	22788	10.5	1	52	55		52	2.58	2.02	55	-3.03	51	
Koningin Julianaweg 132	2264BG	22814	7.5	1	46	48		50	-1.50	-	48	-3.61	45	
Koningin Julianaweg 134	2264BG	22892	7.5	1	47	49		50	-0.64	-	49	-2.40	47	
Koningin Julianaweg 136	2264BG	22901	7.5	1	48	49		50	-0.90	-	49	-1.90	47	
Koningin Julianaweg 138	2264BG	22968	7.5	1	48	49		50	-0.68	-	49	-1.88	47	
Koningin Julianaweg 140	2264BG	22954	7.5	1	48	49		50	-0.82	-	49	-1.49	48	
Koningin Julianaweg 144	2264BG	23010	10.5	1	52	55		52	2.23	2.02	55	-2.57	52	
Koningin Julianaweg 146	2264BG	23018	7.5	1	45	49		50	-1.26	-	49	-5.25	43	
Koningin Julianaweg 148	2264BG	23035	7.5	1	45	49		50	-0.67	-	49	-5.96	43	
Koningin Julianaweg 150	2264BG	23088	7.5	1	48	49		50	-1.30	-	49	-1.51	47	
Koningin Julianaweg 152	2264BG	23117	10.5	1	50	53		50	3.15	2.65	53	-4.27	49	

Gemeente Leidschendam-Voorburg

Adres en postcode		ID Rekenmodel	Waarneemhoogte [m]	Bestemming	Geluidsbelasting bij huidig GPP [dB]	Toekomst zonder nieuwe maatregelen [dB]	Sanering (AWBWC)	Toets- of streefwaarde [dB]	Effect van het project	Benodigde reductie [dB]	Geluidsbelasting standaard akoestische situatie [dB]	& Geluidsreductie door geadviseerde maatregelen [dB]	Toekomst met geadviseerde maatregel(en) [dB]	Overschrijding toets of streefwaarde/ (X=ja, leeg vak=nee)
Koningin Julianaweg 154	2264BG	23124	10.5	1	50	52		50	2.10	1.60	52	-3.21	49	
Koningin Julianaweg 156	2264BG	23154	10.5	1	52	54		52	2.01	1.16	54	-2.25	51	
Koningin Wilhelminalaan 18	2264BM	21436	10.5	1	48	49		50	-0.90	-	49	-1.73	47	
Koningin Wilhelminalaan 20	2264BM	21436	10.5	1	48	49		50	-0.90	-	49	-1.73	47	
Koningin Wilhelminalaan 22	2264BM	21472	10.5	1	49	50		50	-0.06	-	50	-1.31	49	
Koningin Wilhelminalaan 23	2264BL	22493	10.5	1	50	52		50	2.41	1.91	52	-3.21	49	
Koningin Wilhelminalaan 24	2264BM	21494	10.5	1	48	50		50	0.05	-	50	-1.86	48	
Koningin Wilhelminalaan 25	2264BL	22493	10.5	1	50	52		50	2.41	1.91	52	-3.21	49	
Koningin Wilhelminalaan 26	2264BM	21515	10.5	1	50	52		50	1.56	1.06	52	-2.19	49	
Koningin Wilhelminalaan 27	2264BL	22624	10.5	1	49	52		50	1.59	1.09	52	-3.50	48	
Koningin Wilhelminalaan 28	2264BM	21694	10.5	1	50	51		50	0.80	0.30	51	-1.58	49	
Koningin Wilhelminalaan 29	2264BL	22624	10.5	1	49	52		50	1.59	1.09	52	-3.50	48	
Koningin Wilhelminalaan 30	2264BM	21698	10.5	1	50	51		50	1.35	0.85	51	-1.57	50	
Koningin Wilhelminalaan 31	2264BL	22624	10.5	1	49	52		50	1.59	1.09	52	-3.50	48	
Koningin Wilhelminalaan 32	2264BM	21722	10.5	1	49	51		50	1.35	0.85	51	-2.16	49	
Koningin Wilhelminalaan 33	2264BL	22624	10.5	1	49	52		50	1.59	1.09	52	-3.50	48	
Koningin Wilhelminalaan 34	2264BM	21739	10.5	1	49	52		50	1.81	1.31	52	-2.88	49	
Koningin Wilhelminalaan 36	2264BM	21771	10.5	1	49	52		50	1.57	1.07	52	-2.34	49	
Koningin Wilhelminalaan 38	2264BM	21855	10.5	1	49	52		50	1.83	1.33	52	-3.12	49	
Koningin Wilhelminalaan 40	2264BM	21864	10.5	1	49	52		50	1.53	1.03	52	-2.72	49	
Koningin Wilhelminalaan 42	2264BM	21845	7.5	1	47	51		50	0.74	0.24	51	-4.66	46	
Koningin Wilhelminalaan 42	2264BM	21892	10.5	1	48	51		50	1.08	0.58	51	-3.02	48	
Koningin Wilhelminalaan 44	2264BM	21922	10.5	1	49	51		50	1.24	0.74	51	-2.47	49	
Koningin Wilhelminalaan 46	2264BM	21930	10.5	1	48	51		50	0.64	0.14	51	-2.47	48	
Koningin Wilhelminalaan 48	2264BM	21992	10.5	1	50	52		50	1.82	1.32	52	-2.05	50	
Koningin Wilhelminalaan 50	2264BN	22360	10.5	1	50	52		50	2.12	1.62	52	-2.77	49	
Koningin Wilhelminalaan 52	2264BN	22360	10.5	1	50	52		50	2.12	1.62	52	-2.77	49	
Koningin Wilhelminalaan 54	2264BN	22360	10.5	1	50	52		50	2.12	1.62	52	-2.77	49	
Koningin Wilhelminalaan 56	2264BN	22373	10.5	1	52	54		52	2.40	1.43	54	-2.86	51	
Koningin Wilhelminalaan 58	2264BN	22373	10.5	1	52	54		52	2.40	1.43	54	-2.86	51	

Gemeente Leidschendam-Voorburg

Adres en postcode		ID Rekenmodel	Waarneemhoogte [m]	Bestemming	Geluidsbelasting bij huidig GPP [dB]	Toekomst zonder nieuwe maatregelen [dB]	Sanering (AWBWC)	Toets- of streefwaarde [dB]	Effect van het project	Benodigde reductie [dB]	Geluidsbelasting standaard akoestische situatie [dB]	& Luidsreductie door geadviseerde maatregelen [dB]	Toekomst met geadviseerde maatregel(en) [dB]	Overschrijding toets of streefwaarde/ (X=ja, leeg vak=nee)
Koningin Wilhelminalaan 60	2264BN	22373	10.5	1	52	54		52	2.40	1.43	54	-2.86	51	
Koningin Wilhelminalaan 62	2264BN	22373	10.5	1	52	54		52	2.40	1.43	54	-2.86	51	
Koningin Wilhelminalaan 64	2264BN	22373	10.5	1	52	54		52	2.40	1.43	54	-2.86	51	
Koningin Wilhelminalaan 88	2264BN	22753	7.5	1	48	49		50	-0.52	-	49	-2.26	47	
Koningin Wilhelminalaan 90	2264BN	22777	7.5	1	48	50		50	0.04	-	50	-3.17	47	
Koningsspil 1	2265VH	23468	4.5	1	48	52		50	1.92	1.42	52	-5.97	46	
Koningsspil 3	2265VH	23468	4.5	1	48	52		50	1.92	1.42	52	-5.97	46	
Koningsspil 5	2265VH	23468	7.5	1	51	55		51	4.12	3.92	55	-5.15	50	
Koningsspil 5	2265VH	23483	7.5	1	52	55		52	3.72	2.75	55	-4.52	51	
Koningsspil 7	2265VH	23468	7.5	1	51	55		51	4.12	3.92	55	-5.15	50	
Koningsspil 7	2265VH	23483	7.5	1	52	55		52	3.72	2.75	55	-4.52	51	
Koningsspil 9	2265VH	23468	10.5	1	52	56		52	3.80	3.65	56	-4.75	51	
Koningsspil 9	2265VH	23483	10.5	1	52	56		52	3.54	3.47	56	-4.32	52	
Koningsspil 11	2265VH	23468	10.5	1	52	56		52	3.80	3.65	56	-4.75	51	
Koningsspil 11	2265VH	23483	10.5	1	52	56		52	3.54	3.47	56	-4.32	52	
Koningsspil 13	2265VH	23468	13.5	1	53	57		53	3.64	3.09	57	-4.57	52	
Koningsspil 15	2265VH	23468	13.5	1	53	57		53	3.64	3.09	57	-4.57	52	
Koningsspil 17	2265VH	23468	16.5	1	53	57		53	3.57	3.38	57	-4.39	52	
Koningsspil 17	2265VH	23483	16.5	1	53	57		53	3.57	3.07	57	-4.29	52	
Koningsspil 19	2265VH	23483	16.5	1	53	57		53	3.57	3.07	57	-4.29	52	
Koningsspil 19	2265VH	23468	16.5	1	53	57		53	3.57	3.38	57	-4.39	52	
Koningsspil 21	2265VH	23483	16.5	1	53	57		53	3.57	3.07	57	-4.29	52	
Koningsspil 21	2265VH	23468	16.5	1	53	57		53	3.57	3.38	57	-4.39	52	
Koningsspil 23	2265VH	23310	4.5	1	49	54		50	4.42	3.92	54	-6.69	48	
Koningsspil 25	2265VH	23310	4.5	1	49	54		50	4.42	3.92	54	-6.69	48	
Koningsspil 27	2265VH	23310	7.5	1	49	56		50	5.76	5.26	56	-9.29	46	
Koningsspil 29	2265VH	23310	7.5	1	49	56		50	5.76	5.26	56	-9.29	46	
Koningsspil 31	2265VH	23310	10.5	1	50	56		50	6.10	5.60	56	-8.54	48	
Koningsspil 33	2265VH	23310	10.5	1	50	56		50	6.10	5.60	56	-8.54	48	
Koningsspil 35	2265VH	23310	13.5	1	51	56		51	5.54	4.97	56	-7.64	49	

Gemeente Leidschendam-Voorburg

Adres en postcode		ID Rekenmodel	Waarneemhoogte [m]	Bestemming	Geluidsbelasting bij huidig GPP [dB]	Toekomst zonder nieuwe maatregelen [dB]	Sanering (AWBWC)	Toets- of streefwaarde [dB]	Effect van het project	Benodigde reductie [dB]	Geluidsbelasting standaard akoestische situatie [dB]	& G luidsreductie door geadviseerde maatregelen [dB]	Toekomst met geadviseerde maatregel(en) [dB]	Overschrijding toets of streef-waarde/ (X=ja, leeg vak=nee)
Koningsspil 37	2265VH	23310	13.5	1	51	56		51	5.54	4.97	56	-7.64	49	
Koningsspil 39	2265VH	23310	16.5	1	52	57		52	5.09	4.25	57	-7.09	50	
Koningsspil 41	2265VH	23310	16.5	1	52	57		52	5.09	4.25	57	-7.09	50	
Koningsspil 43	2265VH	23310	16.5	1	52	57		52	5.09	4.25	57	-7.09	50	
Koningsspil 45	2265VH	23205	4.5	1	50	54		50	3.97	3.47	54	-5.57	48	
Koningsspil 47	2265VH	23205	4.5	1	50	54		50	3.97	3.47	54	-5.57	48	
Koningsspil 49	2265VH	23205	7.5	1	52	56		52	4.98	4.00	57	-5.95	51	
Koningsspil 51	2265VJ	23205	7.5	1	52	56		52	4.98	4.00	57	-5.95	51	
Koningsspil 53	2265VJ	23205	10.5	1	52	57		52	4.94	4.31	57	-6.12	51	
Koningsspil 55	2265VJ	23205	10.5	1	52	57		52	4.94	4.31	57	-6.12	51	
Koningsspil 57	2265VJ	23205	13.5	1	52	57		52	4.63	4.47	57	-6.02	51	
Koningsspil 59	2265VJ	23205	13.5	1	52	57		52	4.63	4.47	57	-6.02	51	
Koningsspil 61	2265VJ	23205	16.5	1	53	57		53	4.32	3.64	57	-5.78	51	
Koningsspil 63	2265VJ	23205	16.5	1	53	57		53	4.32	3.64	57	-5.78	51	
Koningsspil 65	2265VJ	23205	16.5	1	53	57		53	4.32	3.64	57	-5.78	51	
Koningsspil 67	2265VJ	23216	4.5	1	49	51		50	0.80	0.30	51	-2.25	49	
Koningsspil 69	2265VJ	23216	4.5	1	49	51		50	0.80	0.30	51	-2.25	49	
Koningsspil 71	2265VJ	23216	7.5	1	51	55		51	3.75	3.05	55	-4.38	50	
Koningsspil 73	2265VJ	23216	7.5	1	51	55		51	3.75	3.05	55	-4.38	50	
Koningsspil 75	2265VJ	23216	10.5	1	52	55		52	3.80	2.87	55	-4.57	51	
Koningsspil 77	2265VJ	23216	10.5	1	52	55		52	3.80	2.87	55	-4.57	51	
Koningsspil 79	2265VJ	23216	13.5	1	52	56		52	4.09	3.99	56	-5.14	51	
Koningsspil 81	2265VJ	23216	13.5	1	52	56		52	4.09	3.99	56	-5.14	51	
Koningsspil 83	2265VJ	23216	16.5	1	54	58		54	3.96	3.11	58	-5.00	53	
Koningsspil 85	2265VJ	23216	16.5	1	54	58		54	3.96	3.11	58	-5.00	53	
Koningsspil 87	2265VJ	23216	16.5	1	54	58		54	3.96	3.11	58	-5.00	53	
Kouwenhof 17	2265CV	24893	7.5	1	52	53		52	0.91	0.01	53	-1.07	51	
Kouwenhof 19	2265CV	24858	7.5	1	52	52		52	0.53	-	52	-0.77	51	
Kouwenhof 21	2265CV	24828	7.5	1	52	52		52	0.73	-	52	-1.03	51	
Kouwenhof 23	2265CV	24806	7.5	1	52	52		52	0.90	-	52	-1.20	51	

Gemeente Leidschendam-Voorburg

Adres en postcode		ID Rekenmodel	Waarneemhoogte [m]	Bestemming	Geluidsbelasting bij huidig GPP [dB]	Toekomst zonder nieuwe maatregelen [dB]	Sanering (AWBWC)	Toets- of streefwaarde [dB]	Effect van het project	Benodigde reductie [dB]	Geluidsbelasting standaard akoestische situatie [dB]	& Geluidsreductie door geadviseerde maatregelen [dB]	Toekomst met geadviseerde maatregel(en) [dB]	Overschrijding toets of streefwaarde/ (X=ja, leeg vak=nee)
Kouwenhof 25	2265CV	24773	7.5	1	51	52		51	0.95	0.57	52	-1.32	51	
Kouwenhof 27	2265CV	24678	7.5	1	49	52		50	2.19	1.69	52	-3.70	48	
Laan van Leeuwesteyn 2	2271HK	18255	10.5	1	52	55		52	2.15	2.13	55	-2.43	52	
Laan van Leeuwesteyn 4	2271HK	18199	7.5	1	50	51		50	0.67	0.17	51	-1.68	49	
Laan van Leeuwesteyn 8	2271HK	18247	10.5	1	50	52		50	2.15	1.96	53	-2.29	50	
Laan van Leeuwesteyn 10	2271HK	18237	10.5	1	49	52		50	2.03	1.53	52	-3.17	49	
Laan van Leeuwesteyn 12	2271HK	18194	10.5	1	51	53		51	1.95	1.94	54	-2.30	51	
Laan van Leeuwesteyn 14	2271HK	18161	7.5	1	48	49		50	-0.60	-	50	-1.91	47	
Laan van Leeuwesteyn 16	2271HK	18123	7.5	1	49	51		50	0.69	0.19	51	-2.02	49	
Laan van Leeuwesteyn 17	2271HH	17835	10.5	1	51	53		51	2.60	1.88	54	-3.09	50	
Laan van Leeuwesteyn 18	2271HK	18091	7.5	1	48	50		50	0.22	-	51	-2.25	48	
Laan van Leeuwesteyn 20	2271HK	18052	7.5	1	47	50		50	-0.40	-	50	-2.18	47	
Laan van Leeuwesteyn 22	2271HK	18036	7.5	1	46	49		50	-1.06	-	49	-2.19	47	
Laan van Leeuwesteyn 24	2271HK	17993	7.5	1	46	49		50	-1.17	-	49	-2.63	46	
Laan van Leeuwesteyn 25	2271HH	17702	10.5	1	51	53		51	2.10	1.87	54	-2.38	51	
Laan van Leeuwesteyn 26	2271HK	17985	10.5	1	50	53		50	2.58	2.49	53	-2.83	50	
Laan van Leeuwesteyn 28	2271HK	17925	7.5	1	46	48		50	-1.51	-	49	-3.08	45	
Laan van Swaensteijn 1	2271VA	15597	7.5	1	48						50	-0.45	48	
Laan van Swaensteijn 2	2271VB	15612	7.5	1	49						50	-0.21	49	
Landlustlaan 1	2265DR	25115	7.5	1	52	55		52	2.22	2.11	55	-2.69	52	
Landlustlaan 3	2265DR	25059	7.5	1	51	53		51	2.01	1.66	53	-2.74	50	
Landlustlaan 4	2265DR	25005	7.5	1	52	53		52	1.77	0.80	53	-2.33	51	
Landlustlaan 5	2265DR	25025	7.5	1	51	53		51	1.81	1.31	53	-2.42	50	
Landlustlaan 6	2265DR	24948	7.5	1	50	53		50	2.54	2.41	53	-3.11	50	
Landlustlaan 7	2265DR	24985	7.5	1	51	53		51	1.64	1.31	53	-2.17	51	
Landlustlaan 8	2265DR	24870	7.5	1	50	52		50	2.08	1.58	52	-3.63	48	
Landlustlaan 9	2265DR	24950	7.5	1	52	54		52	1.73	1.05	54	-2.37	51	
Landlustlaan 10	2265DR	24838	7.5	1	50	52		50	1.92	1.42	52	-3.03	49	
Landlustlaan 11	2265DR	24914	7.5	1	52	54		52	2.10	1.77	54	-2.86	51	
Landlustlaan 12	2265DR	24815	7.5	1	50	52		50	1.75	1.55	52	-2.78	49	

Gemeente Leidschendam-Voorburg

Adres en postcode		ID Rekenmodel	Waarneemhoogte [m]	Bestemming	Geluidsbelasting bij huidig GPP [dB]	Toekomst zonder nieuwe maatregelen [dB]	Sanering (AWBWC)	Toets- of streefwaarde [dB]	Effect van het project	Benodigde reductie [dB]	Geluidsbelasting standaard akoestische situatie [dB]	Geluidsreductie door geadviseerde maatregelen [dB] &	Toekomst met geadviseerde maatregel(en) [dB]	Overschrijding toets of streefwaarde/ (X=ja, leeg vak=nee)
Landlustlaan 13	2265DR	24880	7.5	1	52	54		52	1.97	1.50	54	-2.61	51	
Landlustlaan 14	2265DR	24790	7.5	1	49	52		50	2.02	1.52	52	-4.17	48	
Landlustlaan 15	2265DR	24841	7.5	1	52	54		52	2.18	1.38	54	-2.73	51	
Landlustlaan 16	2265DR	24768	7.5	1	50	53		50	3.29	2.79	53	-5.07	48	
Landlustlaan 17	2265DR	24751	4.5	1	50	53		50	2.83	2.33	53	-4.30	49	
Landlustlaan 18	2265DR	24741	7.5	1	51	53		51	1.38	1.09	53	-1.90	51	
Landlustlaan 19	2265EK	24728	4.5	1	49	51		50	1.22	0.72	51	-2.34	49	
Landlustlaan 20	2265DR	24716	7.5	1	51	53		51	1.34	1.27	53	-1.86	51	
Landlustlaan 21	2265EK	24527	7.5	1	53	56		53	2.99	2.35	56	-3.78	52	
Landlustlaan 22	2265DR	24688	7.5	1	52	53		52	1.24	0.25	53	-1.72	51	
Landlustlaan 23	2265EK	24487	7.5	1	52	55		52	3.06	2.98	55	-3.70	52	
Landlustlaan 24	2265DR	24656	7.5	1	52	53		52	1.24	0.52	53	-1.67	51	
Landlustlaan 25	2265EK	24471	7.5	1	53	56		53	2.72	2.08	56	-3.48	52	
Landlustlaan 26	2265DR	24462	4.5	1	47	51		50	0.77	0.27	51	-4.89	46	
Landlustlaan 27	2265EK	24439	7.5	1	52	54		52	1.71	1.16	54	-2.27	51	
Landlustlaan 28	2265DR	24636	10.5	1	53	55		53	1.64	1.09	55	-2.24	52	
Landlustlaan 29	2265EK	24436	7.5	1	53	55		53	2.29	1.37	55	-2.98	52	
Landlustlaan 30	2265DR	24596	7.5	1	50	54		50	4.02	3.79	54	-5.38	49	
Landlustlaan 31	2265EK	24379	7.5	1	51	54		51	3.19	2.60	54	-4.28	50	
Landlustlaan 32	2265DR	24689	10.5	1	54	56		54	2.67	1.73	56	-3.23	53	
Landlustlaan 33	2265EK	24353	7.5	1	51	54		51	3.00	2.96	54	-3.89	51	
Landlustlaan 33	2265EK	24352	7.5	1	51	54		51	3.19	2.72	54	-3.54	51	
Landlustlaan 35	2265EK	24321	7.5	1	51	54		51	3.18	2.77	54	-4.08	50	
Landlustlaan 37	2265EK	24298	7.5	1	52	55		52	2.45	2.13	55	-2.75	52	
Landlustlaan 39	2265EK	24259	7.5	1	52	54		52	2.06	1.50	54	-2.39	52	
Landlustlaan 41	2265EK	24179	7.5	1	53	55		53	2.18	1.32	55	-2.53	52	
Landlustlaan 43	2265EK	24157	7.5	1	52	54		52	1.26	1.12	54	-1.52	52	
Landlustlaan 45	2265EK	24132	7.5	1	51	52		51	1.22	0.99	52	-1.46	51	
Landlustlaan 46	2265EK	23905	7.5	1	50	51		50	0.83	0.33	51	-1.49	49	
Landlustlaan 47	2265EK	24104	7.5	1	50	52		50	1.61	1.45	52	-2.11	50	

Gemeente Leidschendam-Voorburg

Adres en postcode		ID Rekenmodel	Waarneemhoogte [m]	Bestemming	Geluidsbelasting bij huidig GPP [dB]	Toekomst zonder nieuwe maatregelen [dB]	Sanering (AWBWC)	Toets- of streefwaarde [dB]	Effect van het project	Benodigde reductie [dB]	Geluidsbelasting standaard akoestische situatie [dB]	& luidsreductie door geadviseerde maatregelen [dB]	Toekomst met geadvi-seerde maatregel(en) [dB]	Overschrijding toets of streef-waarde/ (X=ja, leeg vak=nee)
Landlustlaan 48	2265EK	23905	7.5	1	50	51		50	0.83	0.33	51	-1.49	49	
Landlustlaan 49	2265EK	24075	7.5	1	50	52		50	1.75	1.55	52	-2.41	50	
Landlustlaan 50	2265EK	23905	7.5	1	50	51		50	0.83	0.33	51	-1.49	49	
Landlustlaan 51	2265EK	24050	7.5	1	50	52		50	1.57	1.07	52	-2.29	49	
Landlustlaan 52	2265EK	23905	7.5	1	50	51		50	0.83	0.33	51	-1.49	49	
Landlustlaan 53	2265EK	23597	7.5	1	48	50		50	-0.50	-	49	-2.31	47	
Landlustlaan 54	2265EK	23905	7.5	1	50	51		50	0.83	0.33	51	-1.49	49	
Landlustlaan 55	2265EK	23568	7.5	1	48	49		50	-0.59	-	49	-2.36	47	
Landlustlaan 56	2265EK	23905	7.5	1	50	51		50	0.83	0.33	51	-1.49	49	
Landlustlaan 57	2265EK	23492	7.5	1	46	49		50	-0.77	-	49	-4.71	45	
Landlustlaan 58	2265EK	23905	7.5	1	50	51		50	0.83	0.33	51	-1.49	49	
Landlustlaan 59	2265EK	23471	7.5	1	46	50		50	-0.06	-	50	-5.35	45	
Landlustlaan 60	2265EK	23905	10.5	1	53	56		53	2.82	2.27	56	-3.49	52	
Landlustlaan 61	2265EK	23451	7.5	1	46	50		50	-0.06	-	50	-4.96	45	
Landlustlaan 62	2265EK	23905	10.5	1	53	56		53	2.82	2.27	56	-3.49	52	
Landlustlaan 63	2265EK	23480	7.5	1	48	52		50	2.17	1.67	52	-5.15	47	
Landlustlaan 64	2265EK	23905	10.5	1	53	56		53	2.82	2.27	56	-3.49	52	
Landlustlaan 65	2265EK	23424	7.5	1	49	51		50	1.11	0.61	51	-3.14	48	
Landlustlaan 66	2265EK	23905	10.5	1	53	56		53	2.82	2.27	56	-3.49	52	
Landlustlaan 67	2265EK	23394	7.5	1	49	50		50	0.12	-	50	-2.03	48	
Landlustlaan 68	2265EK	23905	10.5	1	53	56		53	2.82	2.27	56	-3.49	52	
Landlustlaan 69	2265EK	23360	7.5	1	49	51		50	0.70	0.20	51	-2.60	48	
Landlustlaan 70	2265EK	23905	10.5	1	53	56		53	2.82	2.27	56	-3.49	52	
Landlustlaan 71	2265EK	23325	7.5	1	49	51		50	0.90	0.40	51	-3.20	48	
Landlustlaan 72	2265EK	23905	10.5	1	53	56		53	2.82	2.27	56	-3.49	52	
Landlustlaan 73	2265EK	23265	7.5	1	46	51		50	0.51	0.01	50	-5.88	45	
Landlustlaan 73	2265EK	23304	7.5	1	48	51		50	0.68	0.18	51	-2.69	48	
Landlustlaan 75	2265EK	23272	7.5	1	50	51		50	1.33	0.83	51	-1.98	49	
Landlustlaan 84	2265EK	23509	7.5	1	49	51		50	0.98	0.48	51	-2.46	49	
Landlustlaan 86	2265EK	23509	7.5	1	49	51		50	0.98	0.48	51	-2.46	49	

Gemeente Leidschendam-Voorburg

Adres en postcode		ID Rekenmodel	Waarneemhoogte [m]	Bestemming	Geluidsbelasting bij huidig GPP [dB]	Toekomst zonder nieuwe maatregelen [dB]	Sanering (AWBWC)	Toets- of streefwaarde [dB]	Effect van het project	Benodigde reductie [dB]	Geluidsbelasting standaard akoestische situatie [dB]	& Luidsreductie door geadviseerde maatregelen [dB]	Toekomst met geadviseerde maatregel(en) [dB]	Overschrijding toets of streefwaarde/ (X=ja, leeg vak=nee)
Landlustlaan 88	2265EK	23509	7.5	1	49	51		50	0.98	0.48	51	-2.46	49	
Landlustlaan 90	2265EK	23509	7.5	1	49	51		50	0.98	0.48	51	-2.46	49	
Landlustlaan 92	2265EK	23509	7.5	1	49	51		50	0.98	0.48	51	-2.46	49	
Landlustlaan 94	2265EK	23509	10.5	1	52	56		52	3.51	3.06	56	-4.30	51	
Landlustlaan 96	2265EK	23509	10.5	1	52	56		52	3.51	3.06	56	-4.30	51	
Landlustlaan 98	2265EK	23509	10.5	1	52	56		52	3.51	3.06	56	-4.30	51	
Landlustlaan 100	2265EK	23509	10.5	1	52	56		52	3.51	3.06	56	-4.30	51	
Landlustlaan 102	2265EK	23509	10.5	1	52	56		52	3.51	3.06	56	-4.30	51	
Landlustlaan 104	2265EK	23509	13.5	1	53	56		53	3.34	2.41	56	-4.09	52	
Landlustlaan 106	2265EK	23509	13.5	1	53	56		53	3.34	2.41	56	-4.09	52	
Landlustlaan 108	2265EK	23509	13.5	1	53	56		53	3.34	2.41	56	-4.09	52	
Landlustlaan 110	2265EK	23509	13.5	1	53	56		53	3.34	2.41	56	-4.09	52	
Landlustlaan 112	2265EK	23509	13.5	1	53	56		53	3.34	2.41	56	-4.09	52	
Landlustlaan 114	2265EK	23265	7.5	1	46	51		50	0.51	0.01	50	-5.88	45	
Landscheidingstraat 33	2265VV	22209	10.5	1	47	50		50	0.29	-	50	-3.27	47	
Landscheidingstraat 35	2265VV	22209	10.5	1	47	50		50	0.29	-	50	-3.27	47	
Landscheidingstraat 37	2265VV	22209	10.5	1	47	50		50	0.29	-	50	-3.27	47	
Landscheidingstraat 39	2265VV	22209	10.5	1	47	50		50	0.29	-	50	-3.27	47	
Landscheidingstraat 41	2265VV	22209	10.5	1	47	50		50	0.29	-	50	-3.27	47	
Landscheidingstraat 43	2265VV	22209	10.5	1	47	50		50	0.29	-	50	-3.27	47	
Landscheidingstraat 45	2265VV	22209	10.5	1	47	50		50	0.29	-	50	-3.27	47	
Landscheidingstraat 47	2265VV	22209	10.5	1	47	50		50	0.29	-	50	-3.27	47	
Laurentiusweer 1	2265DD	27036	7.5	1	53						54	-1.91	52	
Laurentiusweer 2	2265DD	26511	7.5	1	53						55	-2.59	52	
Laurentiusweer 3	2265DD	27237	1.5	1	55						57	-1.45	55	
Laurentiusweer 3	2265DD	27237	4.5	1	56						57	-1.35	56	
Laurentiusweer 3	2265DD	27237	7.5	1	56						57	-1.28	56	
Laurentiusweer 3	2265DD	27237	10.5	1	56						57	-1.34	56	
Laurentiusweer 4	2265DD	26531	7.5	1	53						55	-2.41	53	
Laurentiusweer 5	2265DD	27207	4.5	1	56						57	-1.37	56	

Gemeente Leidschendam-Voorburg

Adres en postcode		ID Rekenmodel	Waarneemhoogte [m]	Bestemming	Geluidsbelasting bij huidig GPP [dB]	Toekomst zonder nieuwe maatregelen [dB]	Sanering (AWBWC)	Toets- of streefwaarde [dB]	Effect van het project	Benodigde reductie [dB]	Geluidsbelasting standaard akoestische situatie [dB]	& Geluidsreductie door geadviseerde maatregelen [dB]	Toekomst met geadviseerde maatregel(en) [dB]	Overschrijding toets of streefwaarde/ (X=ja, leeg vak=nee)
Laurentiusweer 5	2265DD	27207	1.5	1	56						57	-1.48	55	
Laurentiusweer 5	2265DD	27207	7.5	1	56						57	-1.29	56	
Laurentiusweer 5	2265DD	27186	4.5	1	56						57	-1.51	55	
Laurentiusweer 5	2265DD	27186	1.5	1	55						57	-1.65	55	
Laurentiusweer 5	2265DD	27186	7.5	1	56						57	-1.46	56	
Laurentiusweer 6	2265DD	26596	7.5	1	53						55	-2.10	53	
Laurentiusweer 7	2265DD	27150	7.5	1	56						58	-2.20	56	
Laurentiusweer 7	2265DD	27150	4.5	1	56						58	-2.26	55	
Laurentiusweer 8	2265DD	26706	7.5	1	53						55	-2.50	52	
Laurentiusweer 9	2265DD	27121	1.5	1	56						57	-1.62	56	
Laurentiusweer 9	2265DD	27121	7.5	1	56						57	-1.46	56	
Laurentiusweer 9	2265DD	27121	4.5	1	56						57	-1.49	56	
Laurentiusweer 11	2265DD	27071	4.5	1	56						58	-1.53	56	
Laurentiusweer 11	2265DD	27071	7.5	1	56						58	-1.56	56	
Laurentiusweer 12	2265DD	26846	7.5	1	52						54	-1.73	52	
Laurentiusweer 13	2265DD	27011	1.5	1	56						58	-1.81	56	
Laurentiusweer 13	2265DD	27011	4.5	1	57						58	-1.60	56	
Laurentiusweer 13	2265DD	27011	7.5	1	56						58	-1.67	56	
Laurentiusweer 14	2265DD	26969	7.5	1	53						54	-0.79	53	
Laurentiusweer 14	2265DD	26966	7.5	1	53						54	-1.55	53	
Laurentiusweer 15	2265DD	26978	4.5	1	57						58	-1.60	57	
Laurentiusweer 15	2265DD	26948	1.5	1	56						58	-1.77	56	
Laurentiusweer 15	2265DD	26948	4.5	1	57						58	-1.49	57	
Laurentiusweer 15	2265DD	26978	1.5	1	56						58	-1.84	56	
Laurentiusweer 16	2265DD	26882	7.5	1	53						55	-2.11	53	
Laurentiusweer 17	2265DD	26864	7.5	1	56						59	-2.98	56	
Laurentiusweer 18	2265DD	26848	4.5	1	50						51	-1.00	50	
Laurentiusweer 19	2265DD	26841	4.5	1	57						58	-1.75	57	
Laurentiusweer 19	2265DD	26841	1.5	1	56						58	-2.02	56	
Laurentiusweer 20	2265DD	26771	7.5	1	55						56	-1.42	55	

Gemeente Leidschendam-Voorburg

Adres en postcode		ID Rekenmodel	Waarneemhoogte [m]	Bestemming	Geluidsbelasting bij huidig GPP [dB]	Toekomst zonder nieuwe maatregelen [dB]	Sanering (AWBWC)	Toets- of streefwaarde [dB]	Effect van het project	Benodigde reductie [dB]	Geluidsbelasting standaard akoestische situatie [dB]	& luidsreductie door geadviseerde maatregelen [dB]	Toekomst met geadvi-seerde maatregel(en) [dB]	Overschrijding toets of streef-waarde/ (X=ja, leeg vak=nee)
Laurentiusweer 21	2265DD	26788	4.5	1	57						59	-1.75	57	
Laurentiusweer 22	2265DD	26723	7.5	1	55						57	-2.73	54	
Laurentiusweer 24	2265DD	26662	7.5	1	56						57	-2.04	55	
Laurentiusweer 26	2265DD	26593	7.5	1	55						58	-2.53	55	
Leenkamp 19	2264KW	25222	7.5	1	47						50	-3.29	46	
Leenkamp 21	2264KW	25310	7.5	1	49						49	0.00	49	
Leenkamp 23	2264KW	25339	7.5	1	49						49	0.02	49	
Leenkamp 25	2264KW	25362	7.5	1	49						50	-0.17	49	
Leidsekade 4	2266BG	22930	10.5	1	53	57		53	4.07	3.26	57	-4.60	52	
Leidsekade 4 A	2266BG	22930	10.5	1	53	57		53	4.07	3.26	57	-4.60	52	
Leidsekade 4 B	2266BG	22930	10.5	1	53	57		53	4.07	3.26	57	-4.60	52	
Leidsekade 4 C	2266BG	22930	10.5	1	53	57		53	4.07	3.26	57	-4.60	52	
Leidsekade 4 D	2266BG	22930	10.5	1	53	57		53	4.07	3.26	57	-4.60	52	
Leidsekade 4 E	2266BG	22930	10.5	1	53	57		53	4.07	3.26	57	-4.60	52	
Leidsekade 6	2266BG	22986	7.5	1	49	53		50	3.27	2.77	53	-4.85	48	
Leidsekade 7	2266BG	23008	10.5	1	52	56		52	4.40	3.91	56	-4.99	51	
Leidsekade 8	2266BG	22990	7.5	1	48	51		50	1.11	0.61	51	-3.00	48	
Leidsekade 10	2266BG	22990	7.5	1	48	51		50	1.11	0.61	51	-3.00	48	
Leidsekade 11	2266BG	23099	4.5	1	49	53		50	3.02	2.52	53	-5.58	47	
Leidsekade 13	2266BH	23120	7.5	1	53	57		53	4.33	3.60	57	-4.91	52	
Leidsekade 14	2266BH	23153	7.5	1	53	57		53	4.37	3.50	57	-4.86	52	
Leidsekade 15	2266BH	23167	4.5	1	49	51		50	1.38	0.88	51	-2.95	48	
Leidsekade 17	2266BH	23201	7.5	1	53	57		53	4.03	3.56	57	-4.62	52	
Leidsekade 18	2266BH	23218	4.5	1	48	52		50	1.55	1.05	52	-3.19	48	
Leidsekade 19	2266BH	23235	4.5	1	48	51		50	0.84	0.34	51	-3.10	48	
Leidsekade 23	2266BH	23282	10.5	1	54	58		54	3.63	3.46	58	-4.08	54	
Leidsekade 25	2266BH	23409	7.5	1	52	55		52	3.07	2.75	55	-3.57	52	
Leidsekade 26	2266BH	23434	7.5	1	52	55		52	2.86	2.16	55	-3.30	51	
Leidsekade 26 A	2266BH	23461	10.5	1	53	57		53	3.54	3.27	57	-4.08	53	
Leidsekade 27	2266BH	23579	7.5	1	52	56		52	3.90	3.20	56	-4.33	51	

Gemeente Leidschendam-Voorburg

Adres en postcode		ID Rekenmodel	Waarneemhoogte [m]	Bestemming	Geluidsbelasting bij huidig GPP [dB]	Toekomst zonder nieuwe maatregelen [dB]	Sanering (AWBWC)	Toets- of streefwaarde [dB]	Effect van het project	Benodigde reductie [dB]	Geluidsbelasting standaard akoestische situatie [dB]	Toekomst met geadviseerde maatregelen [dB] & Luidsreductie door	Toekomst met geadviseerde maatregel(en) [dB]	Overschrijding toets of streefwaarde/ (X=ja, leeg vak=nee)
Leidsekade 28	2266BH	23657	7.5	1	52	57		52	4.27	4.27	57	-4.84	52	
Leidsekade 29	2266BJ	23755	7.5	1	52	55		52	3.25	2.64	55	-3.73	51	
Leidsekade 30	2266BJ	23804	7.5	1	53	56		53	2.68	2.58	56	-3.39	53	
Leidsekade 31	2266BJ	23813	7.5	1	54	57		54	2.99	2.21	57	-3.46	53	
Leidsekade 32	2266BJ	23838	7.5	1	53	57		53	4.12	3.80	57	-4.69	53	
Leidsekade 33	2266BJ	23875	7.5	1	52	57		52	4.65	4.62	57	-5.43	52	
Leidsekade 34	2266BJ	23907	7.5	1	53	58		53	4.86	4.13	58	-5.71	52	
Leidsekade 34 A	2266BJ	23951	4.5	1	52	54		52	2.76	1.78	54	-3.36	51	
Leidsekade 34 B	2266BJ	23951	4.5	1	52	54		52	2.76	1.78	54	-3.36	51	
Leidsekade 34 C	2266BJ	23951	4.5	1	52	54		52	2.76	1.78	54	-3.36	51	
Leidsekade 35	2266BJ	24035	7.5	1	54	58		54	3.71	3.55	58	-4.36	54	
Leidsekade 35	2266BJ	24018	7.5	1	53	58		53	4.32	4.08	58	-5.04	53	
Leidsekade 36	2266BJ	24097	4.5	1	51	55		51	4.04	3.96	55	-4.87	51	
Leidsekade 37	2266BJ	24150	7.5	1	54	58		54	4.11	3.71	58	-4.95	53	
Leidsekade 38	2266BJ	24168	7.5	1	55	59		55	4.09	3.62	59	-4.99	54	
Leidsekade 41	2266BJ	24461	7.5	1	53	59		53	5.36	5.36	59	-6.49	52	
Leidsekade 42	2266BJ	24498	7.5	1	54	59		54	5.30	4.85	59	-6.52	53	
Leidsekade 43	2266BJ	24538	7.5	1	54	59		54	5.43	4.87	59	-6.65	53	
Leidsekade 44	2266BJ	24557	7.5	1	54	60		54	5.41	5.36	60	-6.49	53	
Leidsekade 45	2266BJ	24590	7.5	1	55	60		55	5.12	4.21	60	-6.43	53	
Leoncavallostraatje 2	2272VG	17800	7.5	1	47						50	-0.39	47	
Leoncavallostraatje 4	2272VG	17800	7.5	1	47						50	-0.39	47	
Leoncavallostraatje 6	2272VG	17800	7.5	1	47						50	-0.39	47	
Leoncavallostraatje 8	2272VG	17800	7.5	1	47						50	-0.39	47	
Leoncavallostraatje 9	2272VG	17842	10.5	1	54						54	-0.09	54	
Leoncavallostraatje 10	2272VG	17821	7.5	1	48						51	-0.67	48	
Leoncavallostraatje 11	2272VG	17842	10.5	1	54						54	-0.09	54	
Leoncavallostraatje 12	2272VG	17859	7.5	1	53						56	-0.17	53	
Leoncavallostraatje 13	2272VG	17842	10.5	1	54						54	-0.09	54	
Leoncavallostraatje 14	2272VG	17859	7.5	1	53						56	-0.17	53	

Gemeente Leidschendam-Voorburg

Adres en postcode		ID Rekenmodel	Waarneemhoogte [m]	Bestemming	Geluidsbelasting bij huidig GPP [dB]	Toekomst zonder nieuwe maatregelen [dB]	Sanering (AWBWC)	Toets- of streefwaarde [dB]	Effect van het project	Benodigde reductie [dB]	Geluidsbelasting standaard akoestische situatie [dB]	Geluidsreductie door geadviseerde maatregelen [dB] &	Toekomst met geadviseerde maatregel(en) [dB]	Overschrijding toets of streefwaarde/ (X=ja, leeg vak=nee)
Leoncavallostraatje 15	2272VG	17847	10.5	1	56						57	-0.04	56	
Leoncavallostraatje 16	2272VG	17888	7.5	1	56						57	-0.06	56	
Leoncavallostraatje 16	2272VG	17882	7.5	1	56						58	-0.06	56	
Looierslaan 1	2272BG	19632	13.5	1	46	49		50	-0.87	-	49	-3.25	46	
Looierslaan 5	2272BG	19632	13.5	1	46	49		50	-0.87	-	49	-3.25	46	
Looierslaan 13	2272BG	19632	13.5	1	46	49		50	-0.87	-	49	-3.25	46	
Looierslaan 15	2272BG	19632	13.5	1	46	49		50	-0.87	-	49	-3.25	46	
Looierslaan 17	2272BG	19632	13.5	1	46	49		50	-0.87	-	49	-3.25	46	
Looierslaan 19	2272BG	19632	13.5	1	46	49		50	-0.87	-	49	-3.25	46	
Looierslaan 21	2272BG	19632	13.5	1	46	49		50	-0.87	-	49	-3.25	46	
Looierslaan 27	2272BG	19536	10.5	1	45	49		50	-1.06	-	49	-5.32	44	
Looierslaan 29	2272BG	19536	10.5	1	45	49		50	-1.06	-	49	-5.32	44	
Looierslaan 31	2272BG	19536	10.5	1	45	49		50	-1.06	-	49	-5.32	44	
Loolaan 9	2271TK	17078	7.5	1	53	53		53	0.55	-	54	-1.21	52	
Loolaan 11	2271TK	17072	4.5	1	48	49		50	-0.56	-	50	-1.40	48	
Loolaan 13	2271TK	17068	4.5	1	48	49		50	-0.84	-	50	-1.47	48	
Loolaan 17	2271TK	17054	4.5	1	48	49		50	-1.33	-	49	-1.57	47	
Loolaan 19	2271TK	17054	4.5	1	48	49		50	-1.33	-	49	-1.57	47	
Loolaan 20	2271TN	17012	7.5	1	52	53		52	0.79	0.45	53	-1.55	51	
Loolaan 21	2271TK	17012	7.5	1	52	53		52	0.79	0.45	53	-1.55	51	
Loolaan 21 C	2271TK	17012	7.5	1	52	53		52	0.79	0.45	53	-1.55	51	
Loolaan 22	2271TN	16949	7.5	1	50	53		50	2.56	2.18	53	-2.25	50	
Loolaan 23	2271TK	17013	10.5	1	53	55		53	1.88	1.14	55	-2.05	53	
Loolaan 26	2271TN	16941	7.5	1	50	53		50	2.55	2.10	53	-2.21	50	
Loolaan 26	2271TN	16949	7.5	1	50	53		50	2.56	2.18	53	-2.25	50	
Loolaan 27	2271TK	17006	10.5	1	51	54		51	2.40	2.07	54	-2.28	51	
Loolaan 28	2271TN	16939	7.5	1	49	51		50	1.24	0.74	52	-1.86	49	
Loolaan 30	2271TN	16905	7.5	1	50	51		50	0.97	0.76	52	-1.20	50	
Loolaan 31	2271TK	17008	7.5	1	49	50		50	-0.23	-	50	-0.95	49	
Loolaan 32	2271TN	16906	7.5	1	50	50		50	0.43	-	51	-1.15	49	

Gemeente Leidschendam-Voorburg

Adres en postcode		ID Rekenmodel	Waarneemhoogte [m]	Bestemming	Geluidsbelasting bij huidig GPP [dB]	Toekomst zonder nieuwe maatregelen [dB]	Sanering (AWBWC)	Toets- of streefwaarde [dB]	Effect van het project	Benodigde reductie [dB]	Geluidsbelasting standaard akoestische situatie [dB]	& luidsreductie door geadviseerde maatregelen [dB]	Toekomst met geadvi-seerde maatregel(en) [dB]	Overschrijding toets of streef-waarde/ (X=ja, leeg vak=nee)
Loolaan 33	2271TK	17035	7.5	1	49	52		50	1.51	1.01	52	-2.08	49	
Loolaan 34	2271TN	16871	7.5	1	51	52		51	1.00	0.80	53	-1.35	51	
Loolaan 36	2271TN	16906	7.5	1	50	50		50	0.43	-	51	-1.15	49	
Loolaan 37	2271TK	17044	7.5	1	50	51		50	1.46	0.96	52	-1.70	50	
Loolaan 38	2271TN	16906	7.5	1	50	50		50	0.43	-	51	-1.15	49	
Loolaan 39	2271TL	17039	7.5	1	48	50		50	0.12	-	50	-1.58	49	
Loolaan 41	2271TL	17038	7.5	1	48	49		50	-1.24	-	49	-1.01	48	
Loolaan 42	2271TN	16829	7.5	1	50	51		50	1.02	0.52	51	-1.25	50	
Loolaan 43	2271TL	17038	7.5	1	48	49		50	-1.24	-	49	-1.01	48	
Loolaan 44	2271TN	16829	7.5	1	50	51		50	1.02	0.52	51	-1.25	50	
Loolaan 45	2271TL	16979	7.5	1	48	50		50	0.47	-	51	-1.99	48	
Loolaan 46	2271TN	16801	7.5	1	50	51		50	1.05	0.78	52	-1.20	50	
Loolaan 47	2271TL	16979	7.5	1	48	50		50	0.47	-	51	-1.99	48	
Loolaan 48	2271TN	16805	7.5	1	49	50		50	-0.22	-	51	-1.13	49	
Loolaan 49	2271TL	16979	7.5	1	48	50		50	0.47	-	51	-1.99	48	
Loolaan 50	2271TN	16781	7.5	1	50	51		50	1.23	0.99	52	-1.30	50	
Loolaan 51	2271TL	16942	7.5	1	53	54		53	0.88	0.13	54	-1.27	52	
Loolaan 52	2271TN	16782	7.5	1	49	50		50	0.23	-	51	-1.28	49	
Loolaan 53	2271TL	16942	10.5	1	52	54		52	1.40	1.12	54	-1.95	52	
Loolaan 53	2271TL	16942	7.5	1	53	54		53	0.88	0.13	54	-1.27	52	
Loolaan 54	2271TN	16769	7.5	1	50	52		50	1.22	1.15	52	-1.27	50	
Loolaan 55	2271TL	16933	10.5	1	52	54		52	1.24	1.04	54	-1.83	52	
Loolaan 55	2271TL	16933	7.5	1	53	54		53	0.81	0.02	54	-1.28	52	
Loolaan 56	2271TN	16747	7.5	1	49	51		50	0.68	0.18	52	-1.45	49	
Loolaan 56	2271TN	16761	7.5	1	49	51		50	0.56	0.06	51	-1.19	49	
Loolaan 59	2271TL	16919	7.5	1	52	54		52	1.04	1.04	54	-1.51	52	
Loolaan 61	2271TL	16919	10.5	1	52	54		52	1.24	1.17	54	-1.85	52	
Loolaan 61	2271TL	16919	7.5	1	52	54		52	1.04	1.04	54	-1.51	52	
Loolaan 63	2271TL	16908	7.5	1	52	54		52	1.21	1.05	54	-1.67	52	
Loolaan 65	2271TL	16908	7.5	1	52	54		52	1.21	1.05	54	-1.67	52	

Gemeente Leidschendam-Voorburg

Adres en postcode		ID Rekenmodel	Waarneemhoogte [m]	Bestemming	Geluidsbelasting bij huidig GPP [dB]	Toekomst zonder nieuwe maatregelen [dB]	Sanering (AWBWC)	Toets- of streefwaarde [dB]	Effect van het project	Benodigde reductie [dB]	Geluidsbelasting standaard akoestische situatie [dB]	& luidsreductie door geadviseerde maatregelen [dB]	Toekomst met geadvi-seerde maatregel(en) [dB]	Overschrijding toets of streef-waarde/ (X=ja, leeg vak=nee)
Loolaan 65	2271TL	16908	10.5	1	52	54		52	1.11	1.03	54	-1.70	52	
Loolaan 67	2271TL	16895	7.5	1	52	54		52	1.31	1.18	54	-1.76	52	
Loolaan 69	2271TL	16895	10.5	1	52	54		52	1.10	1.02	54	-1.71	52	
Loolaan 69	2271TL	16895	7.5	1	52	54		52	1.31	1.18	54	-1.76	52	
Loolaan 71	2271TL	16877	10.5	1	52	54		52	1.02	1.02	54	-1.63	52	
Loolaan 73	2271TL	16877	10.5	1	52	54		52	1.02	1.02	54	-1.63	52	
Loolaan 75	2271TM	16837	7.5	1	52	52		52	0.82	-	53	-1.28	51	
Loolaan 77	2271TM	16814	7.5	1	51	52		51	1.01	0.96	53	-1.43	51	
Loolaan 78	2271TP	16814	7.5	1	51	52		51	1.01	0.96	53	-1.43	51	
Loolaan 79	2271TM	16799	7.5	1	52	53		52	0.99	0.36	53	-1.34	52	
Loolaan 81	2271TM	16789	7.5	1	52	53		52	1.04	0.23	53	-1.35	51	
Loolaan 82	2271TP	16694	7.5	1	48	50		50	-0.06	-	51	-1.40	49	
Loolaan 83	2271TM	16810	13.5	1	54	55		54	1.44	0.45	55	-1.91	53	
Loolaan 84	2271TP	16758	10.5	1	53	54		53	0.46	0.02	54	-0.94	53	
Loolaan 85	2271TM	16810	13.5	1	54	55		54	1.44	0.45	55	-1.91	53	
Loolaan 86	2271TP	16648	7.5	1	50	51		50	0.91	0.41	52	-1.19	50	
Loolaan 87	2271TM	16810	13.5	1	54	55		54	1.44	0.45	55	-1.91	53	
Loolaan 90	2271TP	16648	7.5	1	50	51		50	0.91	0.41	52	-1.19	50	
Loolaan 90 A	2271TP	16648	7.5	1	50	51		50	0.91	0.41	52	-1.19	50	
Loolaan 91	2271TM	16810	13.5	1	54	55		54	1.44	0.45	55	-1.91	53	
Loolaan 92	2271TP	16617	10.5	1	52	53		52	0.53	0.13	53	-1.01	52	
Loolaan 93	2271TM	16810	13.5	1	54	55		54	1.44	0.45	55	-1.91	53	
Loolaan 97	2271TM	16793	10.5	1	49	52		50	1.59	1.09	52	-2.39	49	
Loolaan 99	2271TM	16793	10.5	1	49	52		50	1.59	1.09	52	-2.39	49	
Loolaan 101	2271TM	16830	10.5	1	52	53		52	1.38	0.73	54	-1.63	52	
Loolaan 103	2271TM	16830	10.5	1	52	53		52	1.38	0.73	54	-1.63	52	
Loolaan 105	2271TM	16793	10.5	1	49	52		50	1.59	1.09	52	-2.39	49	
Loolaan 107	2271TM	16741	13.5	1	52	54		52	1.94	1.33	54	-1.96	52	
Loolaan 109	2271TM	16793	10.5	1	49	52		50	1.59	1.09	52	-2.39	49	
Loolaan 111	2271TM	16793	10.5	1	49	52		50	1.59	1.09	52	-2.39	49	

Gemeente Leidschendam-Voorburg

Adres en postcode		ID Rekenmodel	Waarneemhoogte [m]	Bestemming	Geluidsbelasting bij huidig GPP [dB]	Toekomst zonder nieuwe maatregelen [dB]	Sanering (AWBWC)	Toets- of streefwaarde [dB]	Effect van het project	Benodigde reductie [dB]	Geluidsbelasting standaard akoestische situatie [dB]	& luidsreductie door geadviseerde maatregelen [dB]	Toekomst met geadvi-seerde maatregel(en) [dB]	Overschrijding toets of streef-waarde/ (X=ja, leeg vak=nee)
Loolaan 113	2271TM	16758	10.5	1	53	54		53	0.46	0.02	54	-0.94	53	
Loolaan 115	2271TM	16743	7.5	1	51	52		51	1.33	0.63	53	-1.69	50	
Loolaan 117	2271TM	16725	7.5	1	51	52		51	1.26	0.35	53	-1.66	50	
Loolaan 119	2271TM	16707	7.5	1	51	52		51	1.06	0.72	53	-1.36	51	
Loolaan 121	2271TM	16701	10.5	1	52	53		52	0.45	0.19	53	-0.93	52	
Maalderijstraat 1	2265XD	22805	13.5	1	48	52		50	1.81	1.31	52	-4.62	47	
Maalderijstraat 3	2265XD	22805	13.5	1	48	52		50	1.81	1.31	52	-4.62	47	
Maartensweer 1	2265DH	26057	7.5	1	50						52	-1.84	50	
Maartensweer 1	2265DH	26001	7.5	1	50						52	-2.07	50	
Maartensweer 2	2265DH	26418	10.5	1	54						56	-1.74	54	
Maartensweer 3	2265DH	25935	7.5	1	50						52	-1.86	50	
Maartensweer 4	2265DH	26305	7.5	1	52						54	-2.10	52	
Maartensweer 5	2265DH	25911	7.5	1	50						52	-1.70	50	
Maartensweer 6	2265DH	26323	7.5	1	52						53	-1.31	52	
Maartensweer 7	2265DH	25841	7.5	1	50						51	-1.56	50	
Maartensweer 8	2265DH	26195	7.5	1	51						53	-2.12	51	
Maartensweer 8	2265DH	26279	7.5	1	52						53	-1.56	52	
Maartensweer 9	2265DH	25824	7.5	1	50						52	-1.68	50	
Maartensweer 10	2265DH	26204	7.5	1	52						54	-1.29	52	
Maartensweer 11	2265DH	25759	7.5	1	50						52	-1.67	50	
Maartensweer 12	2265DH	26164	7.5	1	52						53	-1.57	52	
Maartensweer 13	2265DH	25736	7.5	1	50						52	-1.72	50	
Maartensweer 14	2265DH	26001	7.5	1	50						52	-2.07	50	
Maartensweer 15	2265DH	25672	7.5	1	50						53	-3.07	50	
Maartensweer 16	2265DH	25911	7.5	1	50						52	-1.70	50	
Maartensweer 17	2265DH	25711	7.5	1	51						53	-2.53	51	
Maartensweer 18	2265DH	25824	7.5	1	50						52	-1.68	50	
Maartensweer 19	2265DH	25628	7.5	1	51						54	-3.30	50	
Maartensweer 20	2265DH	25736	7.5	1	50						52	-1.72	50	
Maartensweer 22	2265DH	25373	7.5	1	50						53	-2.77	50	

Gemeente Leidschendam-Voorburg

Adres en postcode		ID Rekenmodel	Waarneemhoogte [m]	Bestemming	Geluidsbelasting bij huidig GPP [dB]	Toekomst zonder nieuwe maatregelen [dB]	Sanering (AWBWC)	Toets- of streefwaarde [dB]	Effect van het project	Benodigde reductie [dB]	Geluidsbelasting standaard akoestische situatie [dB]	Geluidsreductie door geadviseerde maatregelen [dB] &	Toekomst met geadviseerde maatregel(en) [dB]	Overschrijding toets of streefwaarde/ (X=ja, leeg vak=nee)
Maartensweer 22	2265DH	25367	7.5	1	52						53	-1.02	52	
Maartensweer 24	2265DH	25373	7.5	1	50						53	-2.77	50	
Maartensweer 26	2265DH	25515	7.5	1	52						53	-1.21	52	
Maartensweer 26	2265DH	25443	7.5	1	50						53	-3.68	50	
Maartensweer 28	2265DH	25470	4.5	1	47						49	-2.75	46	
Maartensweer 30	2265DH	25680	7.5	1	53						54	-1.28	53	
Maartensweer 32	2265DH	25745	7.5	1	54						55	-1.94	53	
Maartensweer 32	2265DH	25727	7.5	1	53						55	-2.10	53	
Marian Gobiushof 2	2272TS	17249	7.5	1	52						53	-0.03	52	
Marian Gobiushof 4	2272TS	17249	7.5	1	52						53	-0.03	52	
Marian Gobiushof 5	2272TS	17283	7.5	1	51						53	-0.01	51	
Marian Gobiushof 6	2272TS	17270	7.5	1	53						54	-0.02	53	
Marian Gobiushof 7	2272TS	17283	7.5	1	51						53	-0.01	51	
Marian Gobiushof 8	2272TS	17297	7.5	1	54						54	-0.02	53	
Marian Gobiushof 9	2272TS	17283	7.5	1	51						53	-0.01	51	
Marian Gobiushof 11	2272TS	17283	7.5	1	51						53	-0.01	51	
Mauritsstraat 1	2271SC	16595	7.5	1	50	51		50	0.92	0.42	52	-1.37	50	
Mauritsstraat 2	2271SE	16625	7.5	1	51	52		51	1.59	0.63	53	-1.55	51	
Mauritsstraat 3	2271SC	16608	7.5	1	50	51		50	1.47	0.97	52	-1.55	50	
Mauritsstraat 4	2271SE	16625	7.5	1	51	52		51	1.59	0.63	53	-1.55	51	
Mauritsstraat 5	2271SC	16619	7.5	1	50	51		50	1.14	0.64	52	-1.50	50	
Mauritsstraat 6	2271SE	16625	7.5	1	51	52		51	1.59	0.63	53	-1.55	51	
Mauritsstraat 7	2271SC	16624	7.5	1	49	51		50	1.12	0.62	52	-1.51	50	
Mauritsstraat 8	2271SE	16652	7.5	1	51	53		51	1.65	1.02	53	-1.58	51	
Mauritsstraat 9	2271SC	16646	7.5	1	50	52		50	1.55	1.05	52	-1.72	50	
Mauritsstraat 10	2271SE	16642	7.5	1	51	52		51	1.25	0.38	52	-1.33	51	
Mauritsstraat 11	2271SC	16655	7.5	1	50	52		50	1.74	1.36	53	-1.63	50	
Mauritsstraat 12	2271SE	16658	7.5	1	50	51		50	1.10	0.96	52	-1.27	50	
Mauritsstraat 13	2271SC	16666	7.5	1	50	52		50	1.71	1.21	53	-1.71	50	
Mauritsstraat 14	2271SE	16705	7.5	1	50	51		50	1.31	0.81	52	-1.63	50	

Gemeente Leidschendam-Voorburg

Adres en postcode		ID Rekenmodel	Waarneemhoogte [m]	Bestemming	Geluidsbelasting bij huidig GPP [dB]	Toekomst zonder nieuwe maatregelen [dB]	Sanering (AWBWC)	Toets- of streefwaarde [dB]	Effect van het project	Benodigde reductie [dB]	Geluidsbelasting standaard akoestische situatie [dB]	Geluidsreductie door geadviseerde maatregelen [dB] &	Toekomst met geadviseerde maatregel(en) [dB]	Overschrijding toets of streefwaarde/ (X=ja, leeg vak=nee)
Mauritsstraat 15	2271SC	16684	7.5	1	50	51		50	1.45	0.95	52	-1.77	50	
Mauritsstraat 16	2271SE	16716	7.5	1	50	51		50	1.45	0.95	52	-1.59	50	
Mauritsstraat 17	2271SC	16695	7.5	1	49	51		50	1.22	0.72	52	-1.63	50	
Mauritsstraat 18	2271SE	16698	7.5	1	50	52		50	1.45	1.18	52	-1.49	50	
Mauritsstraat 19	2271SC	16683	7.5	1	50	51		50	1.13	0.76	52	-1.22	50	
Mauritsstraat 20	2271SE	16735	7.5	1	50	52		50	1.24	1.14	52	-1.40	50	
Mauritsstraat 21	2271SC	16726	7.5	1	50	52		50	1.68	1.18	52	-1.62	50	
Mauritsstraat 22	2271SE	16735	7.5	1	50	52		50	1.24	1.14	52	-1.40	50	
Mauritsstraat 23	2271SC	16738	7.5	1	50	51		50	1.36	0.86	52	-1.65	50	
Mauritsstraat 24	2271SE	16740	7.5	1	51	52		51	1.18	0.41	52	-1.33	51	
Mauritsstraat 25	2271SC	16751	7.5	1	50	52		50	1.54	1.04	53	-1.82	50	
Mauritsstraat 26	2271SE	16759	7.5	1	51	52		51	1.04	0.31	53	-1.17	51	
Mauritsstraat 27	2271SC	16774	7.5	1	50	52		50	1.59	1.09	53	-1.68	50	
Mauritsstraat 28	2271SE	16780	7.5	1	51	52		51	0.96	0.21	53	-1.05	51	
Mauritsstraat 29	2271SC	16797	7.5	1	50	51		50	1.44	0.94	52	-1.66	50	
Mauritsstraat 30	2271SE	16819	7.5	1	50	52		50	1.73	1.65	53	-1.80	50	
Mauritsstraat 31	2271SC	16809	7.5	1	50	52		50	1.81	1.31	53	-1.82	50	
Mauritsstraat 32	2271SE	16827	7.5	1	51	52		51	1.78	0.85	53	-1.76	51	
Mauritsstraat 33	2271SC	16820	7.5	1	50	52		50	1.52	1.02	52	-1.64	50	
Mauritsstraat 34	2271SE	16836	7.5	1	50	52		50	1.69	1.63	53	-1.63	50	
Mauritsstraat 36	2271SE	16842	7.5	1	51	53		51	1.59	1.17	53	-1.62	51	
Mauritsstraat 38	2271SE	16820	7.5	1	50	52		50	1.52	1.02	52	-1.64	50	
Mauritsstraat 40	2271SE	16871	7.5	1	51	52		51	1.00	0.80	53	-1.35	51	
Molenpad 2	2265AK	22915	7.5	1	44	49		50	-1.34	-	49	-5.03	44	
Molenpad 2 C	2265AK	22685	13.5	1	53	58		53	5.31	4.85	58	-6.69	52	
Molenpad 2 D	2265AK	22685	13.5	1	53	58		53	5.31	4.85	58	-6.69	52	
Molenpad 2 E	2265AK	22685	13.5	1	53	58		53	5.31	4.85	58	-6.69	52	
Molenpad 2 F	2265AK	22685	13.5	1	53	58		53	5.31	4.85	58	-6.69	52	
Molenpad 2 G	2265AK	22685	13.5	1	53	58		53	5.31	4.85	58	-6.69	52	
Molenpad 4	2265AK	22915	7.5	1	44	49		50	-1.34	-	49	-5.03	44	

Gemeente Leidschendam-Voorburg

Adres en postcode		ID Rekenmodel	Waarneemhoogte [m]	Bestemming	Geluidsbelasting bij huidig GPP [dB]	Toekomst zonder nieuwe maatregelen [dB]	Sanering (AWBWC)	Toets- of streefwaarde [dB]	Effect van het project	Benodigde reductie [dB]	Geluidsbelasting standaard akoestische situatie [dB]	& luidsreductie door geadviseerde maatregelen [dB]	Toekomst met geadvi-seerde maatregel(en) [dB]	Overschrijding toets of streef-waarde/ (X=ja, leeg vak=nee)
Molenpad 6	2265AK	22915	7.5	1	44	49		50	-1.34	-	49	-5.03	44	
Molenpad 12	2265AK	22978	7.5	1	45	49		50	-1.40	-	49	-4.80	44	
Molenpad 14	2265AK	22978	7.5	1	45	49		50	-1.40	-	49	-4.80	44	
Molenpad 16	2265AK	23004	7.5	1	47	51		50	1.41	0.91	51	-4.82	47	
Molenviergang 2	2266EX	28292	4.5	1	53						54	-1.24	53	
Molenviergang 3	2266EX	28288	4.5	1	53						54	-2.60	52	
Molenviergang 3	2266EX	28289	4.5	1	53						54	-2.09	52	
Molenviergang 4	2266EX	28281	4.5	1	53						54	-2.44	52	
Nieuwstraat 1	2266AA	21256	4.5	1	47	51		50	0.56	0.06	51	-4.27	46	
Nieuwstraat 1	2271SB	16877	4.5	1	47	49		50	-1.28	-	49	-1.56	47	
Nieuwstraat 1 A	2266AA	21256	7.5	1	51	55		51	3.97	3.86	55	-4.62	51	
Nieuwstraat 1 C	2266AA	21256	7.5	1	51	55		51	3.97	3.86	55	-4.62	51	
Nieuwstraat 1 D	2266AA	21256	7.5	1	51	55		51	3.97	3.86	55	-4.62	51	
Nieuwstraat 1 E	2266AA	21372	7.5	1	52	55		52	3.78	2.90	55	-4.39	51	
Nieuwstraat 1 F	2266AA	21256	7.5	1	51	55		51	3.97	3.86	55	-4.62	51	
Nieuwstraat 3	2271SB	16877	7.5	1	52	54		52	1.32	1.28	54	-1.77	52	
Nieuwstraat 4	2271SB	16837	7.5	1	52	52		52	0.82	-	53	-1.28	51	
Nieuwstraat 5	2266AA	21372	7.5	1	52	55		52	3.78	2.90	55	-4.39	51	
Nieuwstraat 5	2271SB	16928	10.5	1	51	52		51	1.64	0.90	53	-1.47	51	
Nieuwstraat 6	2271SB	16837	7.5	1	52	52		52	0.82	-	53	-1.28	51	
Nieuwstraat 7	2266AA	21413	4.5	1	47	50		50	0.31	-	50	-3.75	47	
Nieuwstraat 7	2271SB	16928	10.5	1	51	52		51	1.64	0.90	53	-1.47	51	
Nieuwstraat 7 A	2266AA	21413	4.5	1	47	50		50	0.31	-	50	-3.75	47	
Nieuwstraat 8	2271SB	16837	7.5	1	52	52		52	0.82	-	53	-1.28	51	
Nieuwstraat 9	2271SB	16928	10.5	1	51	52		51	1.64	0.90	53	-1.47	51	
Nieuwstraat 10	2271SB	16837	7.5	1	52	52		52	0.82	-	53	-1.28	51	
Nieuwstraat 11	2266AA	21449	4.5	1	47	50		50	0.40	-	50	-3.87	47	
Nieuwstraat 11	2271SB	16928	10.5	1	51	52		51	1.64	0.90	53	-1.47	51	
Nieuwstraat 12	2271SB	16966	7.5	1	47	49		50	-1.07	-	50	-1.61	47	
Nieuwstraat 13	2266AA	21479	4.5	1	47	50		50	0.30	-	50	-3.80	46	

Gemeente Leidschendam-Voorburg

Adres en postcode		ID Rekenmodel	Waarneemhoogte [m]	Bestemming	Geluidsbelasting bij huidig GPP [dB]	Toekomst zonder nieuwe maatregelen [dB]	Sanering (AWBWC)	Toets- of streefwaarde [dB]	Effect van het project	Benodigde reductie [dB]	Geluidsbelasting standaard akoestische situatie [dB]	& Luidsreductie door geadviseerde maatregelen [dB]	Toekomst met geadvi-seerde maatregel(en) [dB]	Overschrijding toets of streef-waarde/ (X=ja, leeg vak=nee)
Nieuwstraat 13	2271SB	16966	7.5	1	47	49		50	-1.07	-	50	-1.61	47	
Nieuwstraat 14	2271SB	16966	7.5	1	47	49		50	-1.07	-	50	-1.61	47	
Nieuwstraat 14 E	2266AD	21751	10.5	1	55	58		55	3.75	2.86	58	-4.12	54	
Nieuwstraat 15	2266AA	21512	7.5	1	52	56		52	3.65	3.07	56	-4.36	51	
Nieuwstraat 16	2271SB	16966	7.5	1	47	49		50	-1.07	-	50	-1.61	47	
Nieuwstraat 17	2266AA	21544	7.5	1	52	55		52	3.56	2.88	55	-4.27	51	
Nieuwstraat 18	2271SB	16966	7.5	1	47	49		50	-1.07	-	50	-1.61	47	
Nieuwstraat 19	2266AA	21608	7.5	1	52	55		52	3.45	2.59	55	-4.04	51	
Nieuwstraat 19	2266AA	21596	7.5	1	52	55		52	3.09	2.49	55	-3.69	51	
Nieuwstraat 20	2271SB	16966	7.5	1	47	49		50	-1.07	-	50	-1.61	47	
Nieuwstraat 21	2266AA	21632	7.5	1	52	56		52	3.13	3.05	56	-3.76	52	
Nieuwstraat 22	2266AD	21910	10.5	9	55	59		55	3.95	3.52	59	-4.61	54	
Nieuwstraat 22	2271SB	16970	7.5	1	47	50		50	-0.44	-	50	-2.03	48	
Nieuwstraat 23	2266AA	21660	7.5	1	52	56		52	3.96	3.11	56	-4.67	51	
Nieuwstraat 23 A	2266AA	21682	7.5	1	51	54		51	3.43	2.82	54	-4.06	50	
Nieuwstraat 24	2271SB	16972	7.5	1	47	49		50	-0.92	-	49	-1.67	47	
Nieuwstraat 24 B	2266AD	22016	4.5	1	48	52		50	1.65	1.15	52	-3.67	48	
Nieuwstraat 24 C	2266AD	22016	7.5	1	52	56		52	3.59	3.38	56	-4.48	51	
Nieuwstraat 24 D	2266AD	22016	7.5	1	52	56		52	3.59	3.38	56	-4.48	51	
Nieuwstraat 24 E	2266AD	22016	4.5	1	48	52		50	1.65	1.15	52	-3.67	48	
Nieuwstraat 25	2266AA	21733	7.5	1	49	52		50	1.78	1.28	52	-2.85	49	
Nieuwstraat 25	2271SB	17016	10.5	1	51	53		51	1.41	1.16	53	-1.73	51	
Nieuwstraat 26 B	2266AD	22105	4.5	1	48	50		50	0.50	-	51	-3.54	47	
Nieuwstraat 26 C	2266AD	22105	7.5	1	52	55		52	3.61	2.74	55	-4.72	51	
Nieuwstraat 26 D	2266AD	22105	7.5	1	52	55		52	3.61	2.74	55	-4.72	51	
Nieuwstraat 26 E	2266AD	22105	4.5	1	48	50		50	0.50	-	51	-3.54	47	
Nieuwstraat 27	2266AA	21762	7.5	1	52	56		52	3.62	3.52	56	-4.15	52	
Nieuwstraat 28 B	2266AD	22199	4.5	1	47	50		50	-0.22	-	50	-3.65	46	
Nieuwstraat 28 C	2266AD	22199	7.5	1	51	55		51	3.62	3.19	55	-4.77	50	
Nieuwstraat 28 D	2266AD	22199	7.5	1	51	55		51	3.62	3.19	55	-4.77	50	

Gemeente Leidschendam-Voorburg

Adres en postcode		ID Rekenmodel	Waarneemhoogte [m]	Bestemming	Geluidsbelasting bij huidig GPP [dB]	Toekomst zonder nieuwe maatregelen [dB]	Sanering (AWBWC)	Toets- of streefwaarde [dB]	Effect van het project	Benodigde reductie [dB]	Geluidsbelasting standaard akoestische situatie [dB]	& luidsreductie door geadviseerde maatregelen [dB]	Toekomst met geadvi-seerde maatregel(en) [dB]	Overschrijding toets of streef-waarde/ (X=ja, leeg vak=nee)
Nieuwstraat 28 E	2266AD	22199	4.5	1	47	50		50	-0.22	-	50	-3.65	46	
Nieuwstraat 29	2266AA	21788	7.5	1	52	56		52	3.51	3.14	56	-3.81	52	
Nieuwstraat 29 A	2266AA	21835	7.5	1	53	56		53	3.46	2.58	56	-3.94	52	
Nieuwstraat 30	2271SB	16972	7.5	1	47	49		50	-0.92	-	49	-1.67	47	
Nieuwstraat 30 A	2266AE	22264	1.5	1	47	50		50	0.20	-	50	-3.49	47	
Nieuwstraat 30 B	2266AE	22264	4.5	1	49	53		50	3.03	2.53	53	-3.91	49	
Nieuwstraat 30 C	2266AE	22264	7.5	1	53	56		53	3.43	2.89	56	-3.74	53	
Nieuwstraat 30 D	2266AE	22264	7.5	1	53	56		53	3.43	2.89	56	-3.74	53	
Nieuwstraat 30 E	2266AE	22264	4.5	1	49	53		50	3.03	2.53	53	-3.91	49	
Nieuwstraat 30 F	2266AE	22264	1.5	1	47	50		50	0.20	-	50	-3.49	47	
Nieuwstraat 31	2266AB	21958	4.5	1	48	51		50	0.56	0.06	51	-2.35	48	
Nieuwstraat 32 B	2266AE	22347	4.5	1	47	50		50	0.04	-	50	-3.95	46	
Nieuwstraat 32 C	2266AE	22347	7.5	1	50	54		50	3.96	3.47	54	-4.67	49	
Nieuwstraat 32 D	2266AE	22347	7.5	1	50	54		50	3.96	3.47	54	-4.67	49	
Nieuwstraat 32 E	2266AE	22419	4.5	1	48	50		50	0.22	-	50	-2.20	48	
Nieuwstraat 32 E	2266AE	22347	4.5	1	47	50		50	0.04	-	50	-3.95	46	
Nieuwstraat 32 F	2266AE	22419	7.5	1	52	55		52	2.70	2.51	55	-2.96	52	
Nieuwstraat 33	2266AB	21982	7.5	1	50	55		50	4.28	4.13	55	-4.80	50	
Nieuwstraat 33	2266AB	21968	7.5	1	52	55		52	3.28	2.48	55	-3.90	51	
Nieuwstraat 34	2266AE	22460	7.5	1	51	55		51	3.60	3.31	55	-4.04	51	
Nieuwstraat 34 A	2266AE	22491	7.5	1	51	55		51	3.60	3.13	55	-4.07	51	
Nieuwstraat 35	2266AB	22013	7.5	1	53	55		53	2.97	1.99	56	-3.11	52	
Nieuwstraat 35	2271SB	17144	10.5	1	53	54		53	0.99	0.62	54	-1.69	52	
Nieuwstraat 36	2266AE	22521	7.5	1	50	53		50	3.15	2.96	53	-3.34	50	
Nieuwstraat 36	2271SB	17088	10.5	1	53	54		53	1.05	0.64	55	-1.60	53	
Nieuwstraat 37	2266AB	22045	7.5	1	49	53		50	3.13	2.63	53	-4.32	49	
Nieuwstraat 38	2266AE	22552	7.5	1	53	57		53	4.43	3.77	57	-5.62	52	
Nieuwstraat 39	2266AB	22115	4.5	1	48	51		50	0.89	0.39	51	-2.66	48	
Nieuwstraat 39	2266AB	22096	4.5	1	47	51		50	1.37	0.87	51	-4.81	47	
Nieuwstraat 40	2266AE	22569	7.5	1	50	53		50	2.93	2.43	53	-3.58	49	

Gemeente Leidschendam-Voorburg

Adres en postcode		ID Rekenmodel	Waarneemhoogte [m]	Bestemming	Geluidsbelasting bij huidig GPP [dB]	Toekomst zonder nieuwe maatregelen [dB]	Sanering (AWBWC)	Toets- of streefwaarde [dB]	Effect van het project	Benodigde reductie [dB]	Geluidsbelasting standaard akoestische situatie [dB]	& Luidsreductie door geadviseerde maatregelen [dB]	Toekomst met geadviseerde maatregel(en) [dB]	Overschrijding toets of streefwaarde/ (X=ja, leeg vak=nee)
Nieuwstraat 41	2266AB	22133	7.5	1	51	54		51	3.73	2.76	54	-4.60	50	
Nieuwstraat 42	2266AE	22576	7.5	1	49	53		50	2.75	2.25	53	-3.83	49	
Nieuwstraat 43	2266AB	22178	4.5	1	47	51		50	1.21	0.71	51	-4.89	46	
Nieuwstraat 45	2266AB	22204	7.5	1	50	54		50	3.68	3.63	54	-4.58	50	
Nieuwstraat 46	2266AE	22644	7.5	1	50	54		50	3.53	3.52	54	-3.75	50	
Nieuwstraat 47	2266AB	22243	7.5	1	50	54		50	3.78	3.29	54	-4.78	49	
Nieuwstraat 48	2266AE	22666	7.5	1	50	53		50	3.33	2.83	53	-3.88	49	
Nieuwstraat 49	2266AB	22275	4.5	1	49	52		50	1.67	1.17	52	-2.84	49	
Nieuwstraat 50	2266AE	22693	10.5	1	53	58		53	4.64	4.02	58	-5.28	52	
Nieuwstraat 51	2266AB	22302	7.5	1	50	54		50	3.75	3.25	54	-4.95	49	
Nieuwstraat 52	2266AE	22710	10.5	1	53	57		53	4.61	3.92	57	-5.36	52	
Nieuwstraat 53	2266AB	22339	7.5	1	53	56		53	3.23	3.00	56	-3.79	53	
Nieuwstraat 54	2266AE	22743	10.5	1	53	58		53	4.48	4.48	58	-5.05	53	
Nieuwstraat 54	2266AE	22737	10.5	1	53	58		53	4.64	4.21	58	-5.29	52	
Nieuwstraat 55	2266AB	22376	7.5	1	53	56		53	3.17	3.00	56	-3.83	53	
Nieuwstraat 56	2266AE	22762	10.5	1	53	58		53	4.54	4.32	58	-5.08	53	
Nieuwstraat 56 A	2266AE	22743	10.5	1	53	58		53	4.48	4.48	58	-5.05	53	
Nieuwstraat 56 B	2266AE	22816	10.5	1	57	62		57	4.93	4.50	62	-6.80	55	
Nieuwstraat 57	2266AB	22408	4.5	1	49	51		50	0.95	0.45	51	-2.49	48	
Nieuwstraat 58	2266AG	22956	4.5	1	54	58		54	4.03	3.10	58	-4.95	53	
Nieuwstraat 59	2266AB	22434	7.5	1	53	55		53	2.73	1.83	55	-3.32	52	
Nieuwstraat 59	2266AB	22441	7.5	1	51	55		51	4.09	3.76	55	-4.68	51	
Nieuwstraat 60	2266AG	22979	4.5	1	53	58		53	4.48	4.33	58	-5.49	52	
Nieuwstraat 61	2266AB	22469	7.5	1	50	55		50	4.52	4.10	55	-5.08	50	
Nieuwstraat 62	2266AG	22996	4.5	1	54	58		54	4.29	3.53	58	-5.27	53	
Nieuwstraat 63	2266AB	22514	7.5	1	52	56		52	4.29	3.30	56	-5.46	50	
Nieuwstraat 64	2266AG	23031	4.5	1	54	58		54	4.09	3.46	58	-4.99	53	
Nieuwstraat 65	2266AB	22529	4.5	1	49	55		50	4.87	4.37	55	-8.18	47	
Nieuwstraat 66	2266AG	23043	4.5	1	54	58		54	4.19	3.46	58	-5.03	53	
Nieuwstraat 67	2266AB	22618	4.5	1	49	54		50	3.81	3.31	54	-6.54	47	

Gemeente Leidschendam-Voorburg

Adres en postcode		ID Rekenmodel	Waarneemhoogte [m]	Bestemming	Geluidsbelasting bij huidig GPP [dB]	Toekomst zonder nieuwe maatregelen [dB]	Sanering (AWBWC)	Toets- of streefwaarde [dB]	Effect van het project	Benodigde reductie [dB]	Geluidsbelasting standaard akoestische situatie [dB]	& luidsreductie door geadviseerde maatregelen [dB]	Toekomst met geadvi-seerde maatregel(en) [dB]	Overschrijding toets of streef-waarde/ (X=ja, leeg vak=nee)
Nieuwstraat 69	2266AB	22645	4.5	1	50	55		50	4.50	4.13	55	-5.59	49	
Nieuwstraat 70	2266AG	23136	4.5	1	54	60		54	5.81	5.79	60	-7.50	53	
Nieuwstraat 71	2266AB	22664	7.5	1	53	57		53	4.73	4.00	57	-5.96	52	
Nieuwstraat 72	2266AG	23147	4.5	1	55	60		55	5.73	4.96	60	-7.39	53	
Nieuwstraat 73	2266AB	22688	7.5	1	53	58		53	4.97	4.07	58	-6.27	51	
Nieuwstraat 74	2266AG	23182	4.5	1	53	57		53	3.95	3.72	57	-4.18	53	
Nieuwstraat 75	2266AB	22715	7.5	1	53	58		53	4.67	4.23	58	-6.13	52	
Nieuwstraat 75	2266AB	22708	7.5	1	53	58		53	4.76	4.06	58	-6.13	51	
Nieuwstraat 76	2266AG	23209	4.5	1	53	58		53	5.22	4.76	58	-6.67	52	
Nieuwstraat 78	2266AG	23270	4.5	1	54	58		54	4.03	3.36	58	-4.49	53	
Nieuwstraat 79	2266AC	22928	4.5	1	52	56		52	4.02	3.55	56	-4.58	51	
Nieuwstraat 80	2266AG	23280	4.5	1	56	62		56	6.23	5.48	62	-8.36	54	
Nieuwstraat 81	2266AC	22964	4.5	1	53	57		53	4.13	3.23	57	-4.74	52	
Nieuwstraat 82	2266AG	23335	4.5	1	57	63		57	6.82	5.92	63	-9.42	54	
Nieuwstraat 83	2266AC	22985	4.5	1	53	56		53	3.89	2.95	56	-4.52	52	
Nieuwstraat 84	2266AG	23387	4.5	1	56	64		56	7.78	7.41	64	-11.00	53	
Nieuwstraat 85	2266AC	23006	4.5	1	53	57		53	3.91	3.02	57	-4.45	52	
Nieuwstraat 87	2266AC	23023	4.5	1	53	57		53	3.82	3.25	57	-4.35	52	
Nieuwstraat 89	2266AC	23041	4.5	1	53	57		53	3.91	3.23	57	-4.39	52	
Nieuwstraat 91	2266AC	23089	4.5	1	53	57		53	3.92	3.57	57	-4.50	53	
Nieuwstraat 93	2266AC	23169	4.5	1	53	57		53	3.99	3.86	57	-4.57	53	
Nieuwstraat 95	2266AC	23210	4.5	1	54	58		54	3.96	3.05	58	-4.52	53	
Nieuwstraat 97	2266AC	23210	4.5	1	54	58		54	3.96	3.05	58	-4.52	53	
Nieuwstraat 99	2266AC	23327	4.5	1	54	60		54	5.28	5.28	60	-6.45	53	
Nieuwstraat 101	2266AC	23356	4.5	1	54	59		54	4.99	4.64	59	-5.72	53	
Nieuwstraat 103	2266AC	23385	4.5	1	54	59		54	5.23	4.86	59	-6.03	53	
Nieuwstraat 104	2266AH	23821	4.5	1	58	65		58	6.85	6.50	65	-11.29	54	
Nieuwstraat 105	2266AC	23414	4.5	1	53	58		53	4.92	4.87	58	-5.56	53	
Nieuwstraat 106	2266AH	23821	7.5	1	61	66		61	5.59	4.74	66	-9.01	57	
Nieuwstraat 107	2266AC	23436	4.5	1	54	59		54	5.22	4.49	59	-6.11	53	

Gemeente Leidschendam-Voorburg

Adres en postcode		ID Rekenmodel	Waarneemhoogte [m]	Bestemming	Geluidsbelasting bij huidig GPP [dB]	Toekomst zonder nieuwe maatregelen [dB]	Sanering (AWBWC)	Toets- of streefwaarde [dB]	Effect van het project	Benodigde reductie [dB]	Geluidsbelasting standaard akoestische situatie [dB]	& luidsreductie door geadviseerde maatregelen [dB]	Toekomst met geadvi-seerde maatregel(en) [dB]	Overschrijding toets of streef-waarde/ (X=ja, leeg vak=nee)
Nieuwstraat 108	2266AH	23821	10.5	1	61	67		61	5.37	5.03	67	-7.87	59	
Nieuwstraat 110	2266AH	23821	10.5	1	61	67		61	5.37	5.03	67	-7.87	59	
Nieuwstraat 112	2266AH	23821	7.5	1	61	66		61	5.59	4.74	66	-9.01	57	
Nieuwstraat 114	2266AH	23821	4.5	1	58	65		58	6.85	6.50	65	-11.29	54	
Nieuwstraat 116	2266AH	23978	4.5	1	59	65		59	6.95	6.00	66	-11.36	54	
Nieuwstraat 118	2266AH	23978	7.5	1	61	67		61	5.63	5.14	67	-9.19	57	
Nieuwstraat 120	2266AH	23978	10.5	1	62	67		62	5.33	4.48	67	-7.91	59	
Nieuwstraat 122	2266AH	23978	10.5	1	62	67		62	5.33	4.48	67	-7.91	59	
Nieuwstraat 124	2266AH	23978	7.5	1	61	67		61	5.63	5.14	67	-9.19	57	
Nieuwstraat 126	2266AH	23978	4.5	1	59	65		59	6.95	6.00	66	-11.36	54	
Nieuwstraat 128	2266AH	24109	4.5	1	59	66		59	7.10	6.23	66	-10.72	55	
Nieuwstraat 129	2266AC	23549	1.5	1	51	58		51	6.07	6.04	58	-7.17	50	
Nieuwstraat 130	2266AH	24109	7.5	1	61	67		61	5.98	5.13	67	-9.11	58	
Nieuwstraat 131	2266AC	23549	4.5	1	55	60		55	5.76	4.96	60	-7.25	53	
Nieuwstraat 132	2266AH	24109	10.5	1	62	67		62	5.48	4.60	67	-7.61	59	
Nieuwstraat 133	2266AC	23549	7.5	1	56	61		56	4.36	4.20	61	-5.75	55	
Nieuwstraat 134	2266AH	24109	10.5	1	62	67		62	5.48	4.60	67	-7.61	59	
Nieuwstraat 135	2266AC	23549	7.5	1	56	61		56	4.36	4.20	61	-5.75	55	
Nieuwstraat 136	2266AH	24109	7.5	1	61	67		61	5.98	5.13	67	-9.11	58	
Nieuwstraat 137	2266AC	23549	4.5	1	55	60		55	5.76	4.96	60	-7.25	53	
Nieuwstraat 138	2266AH	24109	4.5	1	59	66		59	7.10	6.23	66	-10.72	55	
Nieuwstraat 139	2266AC	23549	1.5	1	51	58		51	6.07	6.04	58	-7.17	50	
Nieuwstraat 141	2266AC	23672	1.5	1	51	58		51	6.81	6.69	58	-8.21	50	
Nieuwstraat 143	2266AC	23672	4.5	1	55	61		55	6.29	5.50	61	-8.80	52	
Nieuwstraat 145	2266AC	23672	7.5	1	57	62		57	4.64	4.12	62	-6.16	55	
Nieuwstraat 147	2266AC	23672	7.5	1	57	62		57	4.64	4.12	62	-6.16	55	
Nieuwstraat 149	2266AC	23672	4.5	1	55	61		55	6.29	5.50	61	-8.80	52	
Nieuwstraat 151	2266AC	23672	1.5	1	51	58		51	6.81	6.69	58	-8.21	50	
Nieuwstraat 153	2266AC	23935	4.5	1	55	60		55	5.09	4.66	60	-8.09	52	
Nieuwstraat 153	2266AC	24060	4.5	1	54	60		54	5.55	5.00	59	-7.63	52	

Gemeente Leidschendam-Voorburg

Adres en postcode		ID Rekenmodel	Waarneemhoogte [m]	Bestemming	Geluidsbelasting bij huidig GPP [dB]	Toekomst zonder nieuwe maatregelen [dB]	Sanering (AWBWC)	Toets- of streefwaarde [dB]	Effect van het project	Benodigde reductie [dB]	Geluidsbelasting standaard akoestische situatie [dB]	Geluidsreductie door geadviseerde maatregelen [dB] &	Toekomst met geadviseerde maatregel(en) [dB]	Overschrijding toets of streefwaarde/ (X=ja, leeg vak=nee)
Nieuwstraat 155	2266AC	23959	4.5	1	54	59		54	4.85	4.66	59	-6.57	53	
Noordenburglaan 54	2271VH	15423	10.5	1	53						54	-0.53	52	
Noordenburglaan 56	2271VH	15441	10.5	1	51						53	-0.38	51	
Noordenburglaan 57	2271VG	15340	10.5	1	52						54	-0.27	52	
Noordenburglaan 59	2271VG	15395	10.5	1	51						53	-1.01	51	
Okerhof 1	2272JC	18288	7.5	1	49						51	-2.85	48	
Okerhof 3	2272JC	18288	7.5	1	49						51	-2.85	48	
Okerhof 4	2272JE	18245	10.5	1	52						54	-2.87	51	
Okerhof 5	2272JC	18288	7.5	1	49						51	-2.85	48	
Oosteinde 15	2271EA	15890	7.5	1	55						57	-0.91	54	
Oosteinde 17	2271EA	15902	7.5	1	55						57	-0.85	55	
Oosteinde 18	2271EH	16205	7.5	1	56						58	-0.98	56	
Oosteinde 18	2271EH	16205	4.5	1	56						58	-0.80	56	
Oosteinde 19	2271EA	15937	7.5	1	55						57	-0.69	55	
Oosteinde 20	2271EH	16287	7.5	1	57						58	-1.07	56	
Oosteinde 20	2271EH	16247	7.5	1	57						58	-0.36	57	
Oosteinde 20	2271EH	16287	4.5	1	56						58	-0.89	56	
Oosteinde 21	2271EA	15962	7.5	1	55						57	-0.71	55	
Oosteinde 22	2271EH	16284	4.5	1	54						56	-2.05	54	
Oosteinde 22	2271EH	16284	7.5	1	54						57	-2.26	54	
Oosteinde 23	2271EA	16020	7.5	1	56						57	-0.73	55	
Oosteinde 24	2271EH	16310	7.5	1	56						57	-1.26	56	
Oosteinde 24	2271EH	16310	4.5	1	56						57	-0.73	56	
Oosteinde 25	2271EB	16117	10.5	1	56						57	-1.03	55	
Oosteinde 26	2271EH	16344	7.5	1	56						58	-1.15	56	
Oosteinde 26	2271EH	16344	4.5	1	56						57	-1.12	56	
Oosteinde 27	2271EB	16139	7.5	1	56						57	-0.58	56	
Oosteinde 27	2271EB	16139	10.5	1	55						57	-1.06	55	
Oosteinde 28	2271EH	16408	4.5	1	56						58	-0.98	56	
Oosteinde 28	2271EH	16408	7.5	1	57						58	-1.11	56	

Gemeente Leidschendam-Voorburg

Adres en postcode		ID Rekenmodel	Waarneemhoogte [m]	Bestemming	Geluidsbelasting bij huidig GPP [dB]	Toekomst zonder nieuwe maatregelen [dB]	Sanering (AWBWC)	Toets- of streefwaarde [dB]	Effect van het project	Benodigde reductie [dB]	Geluidsbelasting standaard akoestische situatie [dB]	& Geluidsreductie door geadviseerde maatregelen [dB]	Toekomst met geadviseerde maatregel(en) [dB]	Overschrijding toets of streef-waarde/ (X=ja, leeg vak=nee)
Oosteinde 28	2271EH	16383	7.5	1	57						58	-0.79	56	
Oosteinde 29	2271EB	16168	7.5	1	55						57	-0.59	55	
Oosteinde 30	2271EH	16467	7.5	1	57						58	-1.25	56	
Oosteinde 30	2271EH	16467	4.5	1	56						58	-1.16	56	
Oosteinde 31	2271EB	16188	7.5	1	55						57	-0.66	55	
Oosteinde 32	2271EH	16517	4.5	1	56						58	-0.99	56	
Oosteinde 32	2271EH	16517	7.5	1	57						58	-1.09	56	
Oosteinde 33	2271EB	16200	7.5	1	55						57	-0.67	55	
Oosteinde 33	2271EB	16200	10.5	1	55						57	-1.11	55	
Oosteinde 34	2271EH	16534	7.5	1	56						57	-1.34	55	
Oosteinde 35	2271EB	16213	7.5	1	55						57	-0.74	55	
Oosteinde 36	2271EH	16611	7.5	1	56						57	-0.97	56	
Oosteinde 36	2271EH	16634	7.5	1	56						58	-1.41	56	
Oosteinde 37	2271EC	16260	7.5	1	55						57	-0.93	55	
Oosteinde 37	2271EC	16260	10.5	1	56						57	-1.22	55	
Oosteinde 38	2271EH	16676	7.5	1	56						58	-1.75	56	
Oosteinde 39	2271EC	16283	7.5	1	54						55	-1.14	54	
Oosteinde 40	2271EH	16745	7.5	1	56						58	-1.64	56	
Oosteinde 40	2271EH	16745	4.5	1	56						58	-1.60	56	
Oosteinde 41	2271EC	16308	7.5	1	55						57	-0.97	55	
Oosteinde 42	2271EH	16736	7.5	1	54						57	-2.52	54	
Oosteinde 42	2271EH	16736	4.5	1	54						56	-2.48	54	
Oosteinde 43	2271EC	16348	7.5	1	55						57	-1.03	55	
Oosteinde 44	2271EH	16785	4.5	1	56						56	-1.11	55	
Oosteinde 44	2271EH	16754	7.5	1	53						56	-2.59	53	
Oosteinde 45	2271EC	16366	13.5	1	56						57	-1.25	55	
Oosteinde 45	2271EC	16366	10.5	1	55						57	-1.28	55	
Oosteinde 45	2271EC	16357	7.5	1	55						57	-1.05	55	
Oosteinde 45	2271EC	16357	13.5	1	56						57	-1.26	55	
Oosteinde 45	2271EC	16366	7.5	1	55						57	-1.07	55	

Gemeente Leidschendam-Voorburg

Adres en postcode		ID Rekenmodel	Waarneemhoogte [m]	Bestemming	Geluidsbelasting bij huidig GPP [dB]	Toekomst zonder nieuwe maatregelen [dB]	Sanering (AWBWC)	Toets- of streefwaarde [dB]	Effect van het project	Benodigde reductie [dB]	Geluidsbelasting standaard akoestische situatie [dB]	Geluidsreductie door geadviseerde maatregelen [dB]	Toekomst met geadviseerde maatregel(en) [dB]	Overschrijding toets of streefwaarde/ (X=ja, leeg vak=nee)
Oosteinde 45	2271EC	16357	10.5	1	55						57	-1.27	55	
Oosteinde 46	2271EH	16785	7.5	1	55						57	-1.89	55	
Oosteinde 47	2271EC	16415	7.5	1	56						57	-1.01	56	
Oosteinde 48	2271EH	16835	7.5	1	56						58	-1.57	56	
Oosteinde 48	2271EH	16835	4.5	1	56						57	-1.79	55	
Oosteinde 49	2271EC	16446	7.5	1	56						57	-0.99	56	
Oosteinde 50	2271EH	16861	7.5	1	56						58	-1.42	56	
Oosteinde 50	2271EH	16861	4.5	1	56						58	-1.43	56	
Oosteinde 50	2271EH	16861	1.5	1	56						57	-1.28	56	
Oosteinde 51	2271EC	16490	7.5	1	56						57	-0.97	55	
Oosteinde 52	2271EH	16869	7.5	1	56						57	-1.15	55	
Oosteinde 52	2271EH	16869	4.5	1	56						57	-1.20	55	
Oosteinde 53	2271EC	16502	7.5	1	56						57	-0.93	55	
Oosteinde 55	2271EC	16518	4.5	1	51						53	-0.90	51	
Oosteinde 57	2271EC	16531	7.5	1	56						57	-0.93	55	
Oosteinde 58	2271EH	17019	7.5	1	54	54		54	0.58	-	55	-1.15	53	
Oosteinde 58 A	2271EH	17029	7.5	1	54	54		54	0.42	-	54	-1.08	53	
Oosteinde 59	2271EC	16541	7.5	1	55						57	-0.92	55	
Oosteinde 60	2271EH	17034	7.5	1	53	53		53	0.32	-	53	-1.13	52	
Oosteinde 60 A	2271EH	17043	7.5	1	53	53		53	0.28	-	54	-0.80	52	
Oosteinde 60 B	2271EH	17053	7.5	1	53	53		53	0.20	-	54	-0.63	53	
Oosteinde 60 C	2271EH	17065	7.5	1	53	53		53	0.18	-	53	-0.50	52	
Oosteinde 61	2271EC	16566	7.5	1	55						56	-0.88	55	
Oosteinde 62	2271EJ	17071	7.5	1	53	53		53	0.13	-	53	-0.57	53	
Oosteinde 62 A	2271EJ	17089	7.5	1	52	53		52	0.35	0.06	53	-0.66	52	
Oosteinde 63	2271EC	16605	4.5	1	49						52	-0.97	49	
Oosteinde 64	2271EJ	17224	7.5	1	50	52		50	2.21	1.92	53	-2.33	50	
Oosteinde 64 A	2271EJ	17238	7.5	1	51	53		51	2.11	1.31	53	-2.30	50	
Oosteinde 64 B	2271EJ	17250	7.5	1	51	53		51	2.35	1.55	53	-2.35	51	
Oosteinde 64 C	2271EJ	17262	7.5	1	51	53		51	2.24	1.59	53	-2.22	51	

Gemeente Leidschendam-Voorburg

Adres en postcode		ID Rekenmodel	Waarneemhoogte [m]	Bestemming	Geluidsbelasting bij huidig GPP [dB]	Toekomst zonder nieuwe maatregelen [dB]	Sanering (AWBWC)	Toets- of streefwaarde [dB]	Effect van het project	Benodigde reductie [dB]	Geluidsbelasting standaard akoestische situatie [dB]	& Luidsreductie door geadviseerde maatregelen [dB]	Toekomst met geadviseerde maatregel(en) [dB]	Overschrijding toets of streefwaarde/ (X=ja, leeg vak=nee)
Oosteinde 65	2271EC	16690	7.5	1	51						52	-0.64	51	
Oosteinde 66	2271EJ	17279	7.5	1	51	53		51	2.45	1.71	53	-2.33	51	
Oosteinde 66 A	2271EJ	17295	7.5	1	50	53		50	2.35	2.29	53	-2.22	51	X
Oosteinde 67	2271EC	16690	7.5	1	51						52	-0.64	51	
Oosteinde 68	2271EJ	17410	10.5	1	54	55		54	0.77	0.15	55	-1.54	53	
Oosteinde 69	2271EC	16690	7.5	1	51						52	-0.64	51	
Oosteinde 70	2271EJ	17437	10.5	1	52	53		52	1.24	0.38	53	-1.44	51	
Oosteinde 72	2271EJ	17452	10.5	1	52	53		52	1.82	0.99	54	-1.97	52	
Oosteinde 74	2271EJ	17468	10.5	1	53	55		53	2.33	1.80	56	-2.21	53	
Oosteinde 79 A	2271ED	16851	7.5	1	53	55		53	1.51	1.12	55	-1.64	53	
Oosteinde 79 B	2271ED	16851	7.5	1	53	55		53	1.51	1.12	55	-1.64	53	
Oosteinde 83	2271ED	16851	7.5	1	53	55		53	1.51	1.12	55	-1.64	53	
Oosteinde 85	2271ED	16851	7.5	1	53	55		53	1.51	1.12	55	-1.64	53	
Oosteinde 89	2271ED	16867	7.5	1	53	54		53	1.20	0.64	55	-1.52	53	
Oosteinde 89	2271ED	16867	4.5	9	50	51		50	1.07	0.97	52	-1.72	50	
Oosteinde 91	2271ED	16883	10.5	1	52	55		52	2.79	2.06	55	-2.67	52	
Oosteinde 92	2271EJ	17533	10.5	1	56	57		56	1.26	0.46	57	-1.73	55	
Oosteinde 93	2271ED	16904	13.5	1	53	56		53	2.75	2.43	56	-2.82	53	
Oosteinde 94	2271EJ	17559	13.5	1	55	57		55	1.92	1.09	57	-2.17	54	
Oosteinde 94	2271EJ	17559	10.5	1	55	57		55	2.07	1.30	57	-2.31	54	
Oosteinde 94	2271EJ	17542	10.5	1	55	57		55	1.23	1.22	57	-1.77	55	
Oosteinde 94	2271EJ	17559	7.5	1	54	57		54	2.07	2.02	57	-2.44	54	
Oosteinde 96	2271EJ	17589	10.5	1	55	57		55	1.73	1.08	57	-2.01	55	
Oosteinde 97	2271ED	16932	13.5	1	54	56		54	2.07	1.25	56	-2.37	53	
Oosteinde 98	2271EJ	17609	7.5	1	55	56		55	1.33	0.40	56	-1.83	54	
Oosteinde 98	2271EJ	17609	10.5	1	55	56		55	1.34	0.74	56	-1.85	54	
Oosteinde 98	2271EJ	17649	10.5	1	55	56		55	1.21	0.39	56	-1.81	54	
Oosteinde 99	2271ED	16957	7.5	1	52	53		52	0.87	0.38	53	-1.29	52	
Oosteinde 100	2271EJ	17687	7.5	1	55	57		55	2.03	1.13	57	-2.23	54	
Oosteinde 100	2271EJ	17687	10.5	1	55	57		55	1.99	1.34	57	-2.22	55	

Gemeente Leidschendam-Voorburg

Adres en postcode		ID Rekenmodel	Waarneemhoogte [m]	Bestemming	Geluidsbelasting bij huidig GPP [dB]	Toekomst zonder nieuwe maatregelen [dB]	Sanering (AWBWC)	Toets- of streefwaarde [dB]	Effect van het project	Benodigde reductie [dB]	Geluidsbelasting standaard akoestische situatie [dB]	& luidsreductie door geadviseerde maatregelen [dB]	Toekomst met geadvi-seerde maatregel(en) [dB]	Overschrijding toets of streef-waarde/ (X=ja, leeg vak=nee)
Oosteinde 101	2271ED	16971	7.5	1	52	53		52	0.95	0.08	53	-1.34	51	
Oosteinde 101	2271ED	16971	10.5	1	52	53		52	1.58	0.99	54	-2.17	51	
Oosteinde 102	2271EJ	17977	4.5	1	55	58		55	2.26	2.03	58	-2.50	55	
Oosteinde 102	2271EJ	17977	7.5	1	55	58		55	2.27	2.09	58	-2.51	55	
Oosteinde 102	2271EJ	17977	4.5	14	55	58		55	2.26	2.03	58	-2.50	55	
Oosteinde 103	2271ED	16986	7.5	1	51	53		51	1.23	1.06	53	-1.50	51	
Oosteinde 103	2271ED	16953	7.5	1	52	53		52	1.52	0.83	54	-1.53	52	
Oosteinde 105	2271ED	17004	10.5	1	52	54		52	1.52	1.21	54	-2.02	52	
Oosteinde 107	2271ED	16980	7.5	1	52	54		52	1.62	1.22	54	-1.58	52	
Oosteinde 109	2271ED	17005	7.5	1	52	54		52	1.58	1.05	54	-1.71	52	
Oosteinde 111	2271ED	17015	7.5	1	52	54		52	1.37	1.00	54	-1.68	52	
Oosteinde 113	2271ED	17057	10.5	1	53	54		53	1.43	0.55	54	-1.83	52	
Oosteinde 114	2271EJ	18216	10.5	1	55	57		55	2.24	1.48	57	-2.50	54	
Oosteinde 114	2271EJ	18216	4.5	1	55	57		55	2.29	1.56	57	-2.57	54	
Oosteinde 114	2271EJ	18216	7.5	1	55	57		55	2.31	1.68	57	-2.54	55	
Oosteinde 115	2271EE	17140	7.5	1	52	53		52	0.45	0.01	53	-1.04	51	
Oosteinde 116	2271EJ	18186	7.5	1	52	54		52	1.85	1.42	54	-1.85	52	
Oosteinde 117	2271EE	17115	7.5	1	52	53		52	0.49	0.26	53	-0.92	52	
Oosteinde 119	2271EE	17115	7.5	1	52	53		52	0.49	0.26	53	-0.92	52	
Oosteinde 121	2271EE	17107	7.5	1	50	51		50	0.68	0.18	51	-1.30	49	
Oosteinde 123	2271EE	17107	7.5	1	50	51		50	0.68	0.18	51	-1.30	49	
Oosteinde 124	2271EJ	18240	7.5	1	51	53		51	2.33	1.78	54	-2.50	51	
Oosteinde 125	2271EE	17107	7.5	1	50	51		50	0.68	0.18	51	-1.30	49	
Oosteinde 126	2271EJ	18277	7.5	1	49	50		50	-0.05	-	50	-1.32	49	
Oosteinde 127	2271EE	17107	7.5	1	50	51		50	0.68	0.18	51	-1.30	49	
Oosteinde 128	2271EJ	18277	7.5	1	49	50		50	-0.05	-	50	-1.32	49	
Oosteinde 129	2271EE	17054	4.5	1	48	49		50	-1.33	-	49	-1.57	47	
Oosteinde 130	2271EJ	18277	7.5	1	49	50		50	-0.05	-	50	-1.32	49	
Oosteinde 131	2271EE	17054	4.5	1	48	49		50	-1.33	-	49	-1.57	47	
Oosteinde 133	2271EE	17054	4.5	1	48	49		50	-1.33	-	49	-1.57	47	

Gemeente Leidschendam-Voorburg

Adres en postcode		ID Rekenmodel	Waarneemhoogte [m]	Bestemming	Geluidsbelasting bij huidig GPP [dB]	Toekomst zonder nieuwe maatregelen [dB]	Sanering (AWBWC)	Toets- of streefwaarde [dB]	Effect van het project	Benodigde reductie [dB]	Geluidsbelasting standaard akoestische situatie [dB]	& Luidsreductie door geadviseerde maatregelen [dB]	Toekomst met geadviseerde maatregel(en) [dB]	Overschrijding toets of streefwaarde/ (X=ja, leeg vak=nee)
Oosteinde 136	2271EJ	18472	10.5	1	53	54		53	1.63	0.86	54	-1.77	53	
Oosteinde 138	2271EJ	18564	10.5	1	52	55		52	3.00	2.01	55	-3.19	51	
Oosteinde 139	2271EE	17183	10.5	1	53	54		53	1.07	0.58	55	-1.23	53	
Oosteinde 140	2271EJ	18579	7.5	1	49	52		50	1.90	1.40	52	-2.94	49	
Oosteinde 141	2271EE	17222	7.5	1	51	52		51	1.32	0.53	52	-1.32	51	
Oosteinde 142	2271EJ	18579	7.5	1	49	52		50	1.90	1.40	52	-2.94	49	
Oosteinde 143	2271EE	17233	7.5	1	51	52		51	1.40	0.57	52	-1.53	51	
Oosteinde 147	2271EE	17263	7.5	1	51	53		51	1.85	1.34	53	-1.87	51	
Oosteinde 164	2272AH	18745	10.5	1	53	56		53	2.39	2.06	56	-3.10	52	
Oosteinde 166	2272AH	18758	10.5	1	53	56		53	2.50	2.49	56	-3.06	53	
Oosteinde 168	2272AH	18779	7.5	1	52	55		52	2.37	2.10	55	-2.67	52	
Oosteinde 170	2272AH	18793	7.5	1	51	54		51	2.36	2.32	54	-2.60	51	
Oosteinde 172	2272AH	18815	7.5	1	51	53		51	2.33	1.59	53	-2.47	51	
Oosteinde 174	2272AH	18843	7.5	1	51	53		51	2.49	1.71	54	-2.74	50	
Oosteinde 175	2271EE	17321	10.5	1	53	54		53	0.96	0.56	55	-1.49	53	
Oosteinde 175	2271EE	17347	10.5	1	53	54		53	0.84	0.41	54	-1.36	53	
Oosteinde 176	2272AH	18857	7.5	1	50	52		50	2.46	1.96	53	-2.38	50	
Oosteinde 177	2271EE	17372	10.5	1	53	54		53	1.36	0.49	54	-1.45	53	
Oosteinde 178	2272AH	18958	10.5	1	52	54		52	2.41	1.89	55	-2.72	52	
Oosteinde 179	2271EE	17388	10.5	1	52	53		52	1.23	0.36	53	-1.24	52	
Oosteinde 180	2272AH	18968	10.5	1	52	54		52	2.35	1.66	54	-2.53	52	
Oosteinde 181	2271EE	17400	10.5	1	52	53		52	1.44	0.71	53	-1.58	52	
Oosteinde 181	2271EE	17398	10.5	1	52	53		52	1.15	0.16	53	-1.19	51	
Oosteinde 182	2272AH	18977	10.5	1	51	54		51	2.32	2.03	54	-2.47	51	
Oosteinde 183	2271EE	17421	10.5	1	52	53		52	0.96	0.29	53	-1.21	52	
Oosteinde 184	2272AH	19006	10.5	1	52	54		52	2.18	1.75	54	-2.65	52	
Oosteinde 185	2271EE	17412	10.5	1	52	53		52	1.24	0.73	53	-2.03	51	
Oosteinde 186	2272AH	19017	10.5	1	51	54		51	2.18	2.12	54	-2.54	51	
Oosteinde 187	2271EE	17460	10.5	1	52	53		52	0.54	0.26	53	-0.96	52	
Oosteinde 188	2272AH	19046	10.5	1	50	52		50	1.99	1.62	52	-2.35	50	

Gemeente Leidschendam-Voorburg

Adres en postcode		ID Rekenmodel	Waarneemhoogte [m]	Bestemming	Geluidsbelasting bij huidig GPP [dB]	Toekomst zonder nieuwe maatregelen [dB]	Sanering (AWBWC)	Toets- of streefwaarde [dB]	Effect van het project	Benodigde reductie [dB]	Geluidsbelasting standaard akoestische situatie [dB]	& luidsreductie door geadviseerde maatregelen [dB]	Toekomst met geadvi-seerde maatregel(en) [dB]	Overschrijding toets of streef-waarde/ (X=ja, leeg vak=nee)
Oosteinde 189	2271EE	17477	10.5	1	51	53		51	1.47	1.04	53	-1.74	51	
Oosteinde 190	2272AH	19055	10.5	1	51	53		51	2.21	1.82	54	-2.56	51	
Oosteinde 192	2272AH	19074	10.5	1	50	52		50	1.92	1.42	52	-2.55	49	
Oosteinde 193	2271EE	17492	7.5	1	52	53		52	0.72	0.08	53	-1.15	51	
Oosteinde 194	2272AH	19105	10.5	1	50	52		50	2.20	1.70	52	-2.90	49	
Oosteinde 195	2271EE	17515	7.5	1	50	53		50	2.45	2.37	53	-2.45	50	
Oosteinde 195 A	2271EE	17515	7.5	1	50	53		50	2.45	2.37	53	-2.45	50	
Oosteinde 195 B	2271EE	17515	7.5	1	50	53		50	2.45	2.37	53	-2.45	50	
Oosteinde 196	2272AH	19112	10.5	1	50	53		50	2.79	2.33	53	-3.17	50	
Oosteinde 197	2271EE	17538	4.5	1	49	52		50	2.15	1.65	52	-2.86	49	
Oosteinde 198	2272AH	19109	10.5	1	49	52		50	2.21	1.71	52	-3.36	49	
Oosteinde 199	2271EE	17618	10.5	1	52	55		52	2.32	2.30	55	-2.30	52	
Oosteinde 199	2271EE	17604	10.5	1	52	55		52	2.37	2.01	55	-2.28	52	
Oosteinde 200	2272AH	19109	10.5	1	49	52		50	2.21	1.71	52	-3.36	49	
Oosteinde 201	2271EE	17679	10.5	1	53	55		53	1.66	1.37	55	-2.01	53	
Oosteinde 202	2272AH	19133	7.5	1	47	50		50	-0.27	-	50	-2.59	47	
Oosteinde 203	2271EE	17717	13.5	1	54	55		54	1.75	0.94	56	-2.15	53	
Oosteinde 203	2271EE	17717	10.5	1	53	55		53	1.60	1.44	55	-2.17	53	
Oosteinde 205	2271EE	17742	7.5	1	53	55		53	1.81	1.16	55	-2.37	52	
Oosteinde 205	2271EE	17742	10.5	1	53	55		53	1.72	1.63	55	-2.25	53	
Oosteinde 205	2271EE	17742	13.5	1	53	55		53	1.78	1.75	56	-2.21	53	
Oosteinde 207	2271EG	17786	7.5	1	53	55		53	1.91	1.22	55	-2.36	52	
Oosteinde 207	2271EG	17786	10.5	1	53	55		53	1.96	1.94	56	-2.42	53	
Oosteinde 209	2271EG	17809	10.5	1	53	55		53	2.03	1.95	56	-2.15	53	
Oosteinde 211	2271EG	17823	10.5	1	53	55		53	2.59	1.67	55	-2.68	52	
Oosteinde 213	2271EG	17862	7.5	1	52	54		52	2.37	1.50	54	-2.54	51	
Oosteinde 215	2271EG	17924	10.5	1	53	55		53	2.39	1.49	55	-2.46	53	
Oosteinde 215	2271EG	17924	7.5	1	53	55		53	2.03	1.38	55	-2.03	53	
Oosteinde 215	2271EG	17906	7.5	1	52	55		52	2.21	2.08	55	-2.16	52	
Oosteinde 215	2271EG	17906	10.5	1	52	55		52	2.48	2.43	55	-2.47	52	

Gemeente Leidschendam-Voorburg

Adres en postcode		ID Rekenmodel	Waarneemhoogte [m]	Bestemming	Geluidsbelasting bij huidig GPP [dB]	Toekomst zonder nieuwe maatregelen [dB]	Sanering (AWBWC)	Toets- of streefwaarde [dB]	Effect van het project	Benodigde reductie [dB]	Geluidsbelasting standaard akoestische situatie [dB]	Ge luidsreductie door geadviseerde maatregelen [dB]	Toekomst met geadvi-seerde maatregel(en) [dB]	Overschrijding toets of streef-waarde/ (X=ja, leeg vak=nee)
Oosteinde 217	2271EG	17941	7.5	1	53	55		53	1.93	1.47	55	-2.02	53	
Oosteinde 217	2271EG	17941	10.5	1	53	55		53	2.36	1.51	55	-2.48	53	
Oosteinde 219	2271EG	18022	10.5	1	53	55		53	2.03	1.50	55	-2.48	53	
Oosteinde 221	2271EG	18030	7.5	1	53	54		53	1.49	0.79	54	-2.00	52	
Oosteinde 223	2271EG	18055	7.5	1	53	55		53	1.35	1.02	55	-1.81	53	
Oosteinde 225	2271EG	18085	7.5	1	52	54		52	1.62	1.05	54	-2.13	51	
Oosteinde 227	2271EG	18097	7.5	1	52	53		52	1.58	0.58	53	-2.21	51	
Oosteinde 229	2271EG	18122	7.5	1	52	54		52	1.56	1.53	54	-2.07	52	
Oosteinde 233	2271EG	18242	7.5	1	51	52		51	1.44	0.61	52	-1.54	51	
Oosteinde 235	2271EG	18311	10.5	1	52	54		52	2.23	1.51	54	-2.62	51	
Oosteinde 239	2271EG	18405	10.5	1	52	54		52	1.98	1.10	54	-2.23	51	
Oosteinde 241	2271EG	18452	10.5	1	51	53		51	1.81	1.50	53	-2.20	51	
Oosteinde 243 A	2271EG	18452	7.5	1	48	50		50	-0.49	-	50	-1.93	48	
Oosteinde 255	2272AE	18650	7.5	1	49						52	-3.40	49	
Oosteinde 257	2272AE	18710	13.5	1	51	54		51	3.04	2.54	54	-3.70	50	
Oosteinde 259	2272AE	18732	7.5	1	51	52		51	1.93	0.96	53	-2.34	50	
Oosteinde 261	2272AE	18744	7.5	1	50	53		50	2.02	2.01	53	-2.45	50	
Oosteinde 263	2272AE	18763	10.5	1	53	55		53	2.32	1.41	55	-2.97	52	
Oosteinde 265	2272AE	18763	10.5	1	53	55		53	2.32	1.41	55	-2.97	52	
Oosteinde 267	2272AE	18780	7.5	1	47	50		50	-0.34	-	50	-2.74	47	
Oosteinde 269	2272AE	18804	7.5	1	50	52		50	1.60	1.10	52	-2.45	49	
Oosteinde 271	2272AE	18833	7.5	1	50	52		50	1.87	1.37	52	-2.19	50	
Oosteinde 275	2272AE	18842	10.5	1	53	55		53	2.05	1.30	55	-2.39	52	
Oosteinde 277	2272AE	18862	10.5	1	53	55		53	2.16	1.22	55	-2.43	52	
Oosteinde 281	2272AE	18899	7.5	1	50	51		50	1.32	0.82	52	-1.91	49	
Oosteinde 283	2272AE	18899	7.5	1	50	51		50	1.32	0.82	52	-1.91	49	
Oosteinde 285	2272AE	18899	7.5	1	50	51		50	1.32	0.82	52	-1.91	49	
Oosteinde 295	2272AE	18930	7.5	1	47	49		50	-1.14	-	49	-1.93	47	
Oosteinde 297	2272AE	18962	10.5	1	51	54		51	2.22	2.03	54	-2.47	51	
Oosteinde 299	2272AE	18970	10.5	1	51	53		51	2.30	1.93	54	-2.48	51	

Gemeente Leidschendam-Voorburg

Adres en postcode		ID Rekenmodel	Waarneemhoogte [m]	Bestemming	Geluidsbelasting bij huidig GPP [dB]	Toekomst zonder nieuwe maatregelen [dB]	Sanering (AWBWC)	Toets- of streefwaarde [dB]	Effect van het project	Benodigde reductie [dB]	Geluidsbelasting standaard akoestische situatie [dB]	& Luidsreductie door geadviseerde maatregelen [dB]	Toekomst met geadvi-seerde maatregel(en) [dB]	Overschrijding toets of streef-waarde/ (X=ja, leeg vak=nee)
Oosteinde 301	2272AE	18983	10.5	1	51	53		51	2.52	1.86	54	-2.69	51	
Oosteinde 303	2272AE	19001	10.5	1	51	54		51	2.45	2.10	54	-2.78	51	
Oosteinde 305	2272AE	19027	7.5	1	48	50		50	0.41	-	51	-2.29	48	
Oosteinde 307	2272AE	19061	7.5	1	47	49		50	-0.52	-	50	-2.48	47	
Oosteinde 319	2272AG	19169	7.5	1	47						50	-3.29	47	
Oosteinde 321	2272AG	19169	7.5	1	47						50	-3.29	47	
Oosteinde 323	2272AG	19169	7.5	1	47						50	-3.29	47	
Oosteinde 325	2272AG	19215	7.5	1	49						51	-2.69	49	
Oosteinde 327	2272AG	19215	7.5	1	49						51	-2.69	49	
Oosteinde 329	2272AG	19236	7.5	1	50	51		50	1.45	0.97	52	-1.84	50	
Oosteinde 331	2272AG	19245	10.5	1	50						52	-2.02	50	
Oosteinde 333	2272AG	19245	10.5	1	50	52		50	1.82	1.33	52	-2.02	50	
Oosteinde 335	2272AG	19245	10.5	1	50	52		50	1.82	1.33	52	-2.02	50	
Oosteinde 349	2272AG	19583	10.5	1	45	49		50	-1.18	-	49	-5.10	44	
Oosteinde 351	2272AG	19583	10.5	1	45	49		50	-1.18	-	49	-5.10	44	
Oosteinde 353	2272AG	19583	10.5	1	45	49		50	-1.18	-	49	-5.10	44	
Oosteinde 355	2272AG	19583	10.5	1	45	49		50	-1.18	-	49	-5.10	44	
Oosteinde 357	2272AG	19583	10.5	1	45	49		50	-1.18	-	49	-5.10	44	
Oosteinde 359	2272AG	19742	10.5	1	47	50		50	0.21	-	50	-3.99	46	
Oosteinde 361	2272AG	19742	7.5	1	46	49		50	-1.30	-	49	-3.23	45	
Oosteinde 363	2272AG	19742	10.5	1	47	50		50	0.21	-	50	-3.99	46	
Oostvlietstraat 1	2271RJ	17389	7.5	1	48	51		50	0.76	0.26	51	-2.20	49	
Oostvlietstraat 2	2271RK	17423	7.5	1	52	52		52	0.63	-	53	-1.55	51	
Oostvlietstraat 3	2271RJ	17376	10.5	1	51	53		51	1.96	1.48	53	-2.20	51	
Oostvlietstraat 4	2271RK	17413	7.5	1	52	53		52	0.55	0.16	53	-1.43	51	
Oostvlietstraat 5	2271RJ	17340	10.5	1	53	54		53	0.70	0.21	54	-1.06	53	
Oostvlietstraat 6	2271RK	17401	7.5	1	52	53		52	0.53	0.27	53	-1.27	52	
Oostvlietstraat 7	2271RJ	17359	7.5	1	48	51		50	1.07	0.57	51	-2.24	49	
Oostvlietstraat 8	2271RK	17392	7.5	1	52	53		52	0.41	0.06	53	-1.05	52	
Oostvlietstraat 9	2271RJ	17325	7.5	1	51	53		51	2.28	1.31	53	-2.20	51	

Gemeente Leidschendam-Voorburg

Adres en postcode		ID Rekenmodel	Waarneemhoogte [m]	Bestemming	Geluidsbelasting bij huidig GPP [dB]	Toekomst zonder nieuwe maatregelen [dB]	Sanering (AWBWC)	Toets- of streefwaarde [dB]	Effect van het project	Benodigde reductie [dB]	Geluidsbelasting standaard akoestische situatie [dB]	Geluidsreductie door geadviseerde maatregelen [dB] &	Toekomst met geadviseerde maatregel(en) [dB]	Overschrijding toets of streefwaarde/ (X=ja, leeg vak=nee)
Oostvlietstraat 10	2271RK	17396	7.5	1	52	53		52	1.25	0.62	53	-1.57	52	
Oostvlietstraat 13	2271RJ	17391	7.5	1	54	54		54	0.40	-	54	-1.00	53	
Oostvlietstraat 17	2271RJ	17375	7.5	1	53	53		53	0.45	-	54	-1.03	52	
Oostvlietstraat 21	2271RJ	17348	7.5	1	52	53		52	0.54	0.38	53	-1.08	52	
Oostvlietstraat 22	2271RK	17519	7.5	1	49	51		50	0.79	0.29	51	-2.14	49	
Oostvlietstraat 24	2271RK	17443	7.5	1	50	51		50	0.78	0.28	51	-1.26	50	
Oostvlietstraat 25	2271RJ	17338	7.5	1	52	52		52	0.60	-	53	-1.06	51	
Oostvlietstraat 26	2271RK	17435	7.5	1	50	51		50	0.72	0.22	51	-1.26	49	
Oostvlietstraat 27	2271RJ	17338	7.5	1	52	52		52	0.60	-	53	-1.06	51	
Oostvlietstraat 28	2271RK	17464	7.5	1	49	51		50	0.73	0.23	51	-1.95	49	
Oostvlietstraat 30	2271RK	17385	7.5	1	50	51		50	0.83	0.37	51	-1.15	50	
Oostvlietstraat 31	2271RJ	17306	7.5	1	52	53		52	0.76	0.26	53	-1.19	52	
Oostvlietstraat 32	2271RK	17403	7.5	1	49	50		50	0.42	-	51	-1.61	49	
Oostvlietstraat 34	2271RK	17394	7.5	1	49	50		50	0.31	-	50	-1.86	48	
Oostvlietstraat 35	2271RJ	17294	7.5	1	52	52		52	0.54	-	52	-1.00	51	
Oostvlietstraat 36	2271RK	17380	7.5	1	48	50		50	-0.33	-	50	-1.78	48	
Oostvlietstraat 38	2271RK	17331	7.5	1	50	50		50	0.47	-	51	-1.08	49	
Oostvlietstraat 39	2271RJ	17296	7.5	1	49	51		50	1.06	0.56	51	-1.76	49	
Oostvlietstraat 39	2271RJ	17302	7.5	1	49	51		50	1.10	0.60	51	-1.72	49	
Oostvlietstraat 40	2271RK	17260	7.5	1	49	51		50	0.72	0.22	51	-1.48	49	
Oostvlietstraat 41	2271RJ	17296	7.5	1	49	51		50	1.06	0.56	51	-1.76	49	
Oostvlietstraat 41	2271RJ	17302	7.5	1	49	51		50	1.10	0.60	51	-1.72	49	
Oostvlietstraat 42	2271RK	17260	7.5	1	49	51		50	0.72	0.22	51	-1.48	49	
Oostvlietstraat 44	2271RK	17246	7.5	1	50	51		50	1.24	0.90	52	-1.36	50	
Oostvlietstraat 45	2271RJ	17243	7.5	1	50	51		50	0.82	0.71	52	-1.13	50	
Oostvlietstraat 46	2271RK	17232	7.5	1	50	51		50	0.90	0.88	52	-1.20	50	
Oostvlietstraat 48	2271RK	17202	7.5	1	49	51		50	0.62	0.12	51	-1.66	49	
Oostvlietweg 1	2266BL	24409	7.5	1	54	59		54	4.68	4.32	59	-5.68	53	
Oostvlietweg 1 A	2266BL	24403	7.5	1	54	58		54	4.80	3.80	58	-5.94	52	
Oostvlietweg 1 B	2266BL	24444	7.5	1	54	59		54	4.89	4.10	59	-6.01	53	

Gemeente Leidschendam-Voorburg

Adres en postcode		ID Rekenmodel	Waarneemhoogte [m]	Bestemming	Geluidsbelasting bij huidig GPP [dB]	Toekomst zonder nieuwe maatregelen [dB]	Sanering (AWBWC)	Toets- of streefwaarde [dB]	Effect van het project	Benodigde reductie [dB]	Geluidsbelasting standaard akoestische situatie [dB]	& luidsreductie door geadviseerde maatregelen [dB]	Toekomst met geadvi-seerde maatregel(en) [dB]	Overschrijding toets of streef-waarde/ (X=ja, leeg vak=nee)
Oostvlietweg 2	2266BL	24452	7.5	1	53	58		53	5.15	4.59	58	-6.51	52	
Oostvlietweg 2 A	2266BL	24488	7.5	1	54	59		54	4.56	4.08	59	-5.75	53	
Oostvlietweg 2 B	2266BL	24499	7.5	1	54	58		54	4.18	4.00	58	-5.27	53	
Oostvlietweg 3	2266BL	24502	7.5	1	54	58		54	4.56	3.70	58	-5.86	52	
Oostvlietweg 3 A	2266BL	24549	7.5	1	54	58		54	4.59	3.93	58	-5.81	53	
Oostvlietweg 3 B	2266BL	24563	7.5	1	54	58		54	4.29	3.70	58	-5.37	53	
Oostvlietweg 4	2266BL	24571	7.5	1	54	58		54	4.05	3.80	58	-5.08	53	
Oostvlietweg 4 A	2266BL	24575	7.5	1	54	58		54	3.95	3.79	58	-4.93	53	
Oostvlietweg 4 B	2266BL	24597	7.5	1	51	58		51	7.23	6.56	58	-10.78	47	
Oostvlietweg 4 C	2266BL	24617	7.5	1	54	58		54	4.25	3.42	58	-5.42	52	
Oostvlietweg 5	2266BL	24650	7.5	1	52	57		52	5.36	4.53	57	-7.08	50	
Oostvlietweg 6	2266BL	24707	7.5	1	52	57		52	5.42	4.61	57	-7.68	49	
Oostvlietweg 7	2266BL	24886	7.5	1	54	58		54	3.54	3.04	58	-4.70	53	
Oostvlietweg 7	2266BL	24817	7.5	1	52	58		52	5.67	5.28	58	-8.96	49	
Oostvlietweg 8	2266BL	24778	7.5	1	55	58		55	2.76	2.75	58	-3.45	55	
Oostvlietweg 9	2266BL	24836	7.5	1	55	58		55	3.28	2.95	58	-4.12	54	
Oostvlietweg 10	2266BL	24861	7.5	1	55	58		55	3.41	2.99	58	-4.33	54	
Oostvlietweg 11	2266BL	24921	7.5	1	55	58		55	3.41	2.78	58	-4.26	54	
Oostvlietweg 12	2266BL	24938	7.5	1	55	58		55	3.29	2.75	58	-4.12	54	
Oostvlietweg 12 A	2266BL	24989	10.5	1	55	59		55	3.96	3.60	59	-5.13	54	
Oostvlietweg 12 B	2266BL	24989	10.5	1	55	59		55	3.96	3.60	59	-5.13	54	
Oostvlietweg 12 C	2266BL	25062	10.5	1	55	59		55	3.96	3.65	59	-5.09	54	
Oostvlietweg 13	2266BL	25093	10.5	1	55	59		55	3.88	3.71	59	-4.99	54	
Oostvlietweg 13	2266BL	25068	10.5	1	54	59		54	5.41	4.80	59	-7.70	52	
Oostvlietweg 13 A	2266BL	25116	7.5	1	55	58		55	3.70	3.00	58	-4.88	54	
Oostvlietweg 13 B	2266BL	25137	7.5	1	55	59		55	3.59	3.04	59	-4.78	54	
Oostvlietweg 13 C	2266BL	25178	7.5	1	55	59		55	3.80	3.28	59	-4.91	54	
Oostvlietweg 14	2266BL	25197	7.5	1	55	59		55	3.70	3.31	59	-4.65	54	
Oostvlietweg 15	2266BL	25241	7.5	1	55	59		55	3.58	3.46	59	-4.48	54	
Oostvlietweg 16	2266BL	25268	7.5	1	55	59		55	4.02	3.51	59	-5.23	54	

Gemeente Leidschendam-Voorburg

Adres en postcode		ID Rekenmodel	Waarneemhoogte [m]	Bestemming	Geluidsbelasting bij huidig GPP [dB]	Toekomst zonder nieuwe maatregelen [dB]	Sanering (AWBWC)	Toets- of streefwaarde [dB]	Effect van het project	Benodigde reductie [dB]	Geluidsbelasting standaard akoestische situatie [dB]	& luidsreductie door geadviseerde maatregelen [dB]	Toekomst met geadvi-seerde maatregel(en) [dB]	Overschrijding toets of streef-waarde/ (X=ja, leeg vak=nee)
Oostvlietweg 17	2266BL	25301	7.5	1	55	59		55	3.62	3.51	59	-4.50	54	
Oostvlietweg 18	2266BL	25343	7.5	1	55	59		55	3.73	3.54	59	-4.66	54	
Oostvlietweg 18 A	2266BL	25343	10.5	1	56	59		56	3.69	2.78	59	-4.68	55	
Oostvlietweg 18 A	2266BL	25343	7.5	1	55	59		55	3.73	3.54	59	-4.66	54	
Oostvlietweg 18 B	2266BL	25379	7.5	1	55	59		55	3.88	3.29	59	-4.83	54	
Oostvlietweg 18 B	2266BL	25379	10.5	1	56	59		56	3.68	2.72	59	-4.66	55	
Oostvlietweg 18 C	2266BL	25403	10.5	1	56	59		56	3.63	2.75	59	-4.60	55	
Oostvlietweg 18 C	2266BL	25403	7.5	1	55	59		55	4.04	3.39	59	-5.05	54	
Oostvlietweg 18 D	2266BL	25418	7.5	1	55	59		55	4.00	3.34	59	-5.00	54	
Oostvlietweg 18 D	2266BL	25418	10.5	1	56	59		56	3.59	2.70	59	-4.54	55	
Oostvlietweg 18 E	2266BL	25444	7.5	1	55	59		55	3.92	3.36	59	-4.83	54	
Oostvlietweg 18 E	2266BL	25444	10.5	1	55	59		55	3.67	3.67	59	-4.59	55	
Oostvlietweg 18 F	2266BL	25481	7.5	1	55	59		55	3.91	3.38	59	-4.81	54	
Oostvlietweg 18 F	2266BL	25481	10.5	1	56	59		56	3.62	2.65	59	-4.57	55	
Oostvlietweg 18 G	2266BL	25681	7.5	1	56	59		56	3.29	2.61	59	-4.09	55	
Oostvlietweg 18 G	2266BL	25696	7.5	1	57	59		57	2.39	1.96	59	-2.81	57	
Oostvlietweg 18 H	2266BL	25767	7.5	1	56	59		56	3.07	2.86	59	-3.55	56	
Oostvlietweg 18 H	2266BL	25737	7.5	1	56	59		56	2.97	2.84	59	-3.47	56	
Oostvlietweg 18 K	2266BL	25825	7.5	1	56	60		56	3.19	3.14	60	-3.74	56	
Oostvlietweg 19	2266GM	25880	7.5	1	56	60		56	3.40	3.09	60	-3.94	56	
Oostvlietweg 19 B	2266GM	26373	4.5	1	57	60		57	3.03	2.53	60	-3.70	56	
Oostvlietweg 19 B	2266GM	26373	7.5	1	57	60		57	2.95	2.42	60	-3.49	56	
Oostvlietweg 19 D	2266GM	26223	7.5	1	56	59		56	2.62	2.28	59	-3.13	56	
Oostvlietweg 20	2266GM	26248	7.5	1	55	59		55	4.18	3.50	59	-5.21	54	
Oostvlietweg 20	2266GM	26325	7.5	1	56	59		56	3.11	2.21	59	-3.93	55	
Oostvlietweg 21	2266GM	26634	7.5	1	58	60		58	2.10	1.58	60	-2.40	58	
Oostvlietweg 21 A	2266GM	26615	7.5	1	58	59		58	1.24	0.41	59	-1.35	58	
Oostvlietweg 21 A	2266GM	26615	4.5	1	58	59		58	1.02	0.21	59	-1.12	58	
Oostvlietweg 21 A	2266GM	26604	7.5	1	57	59		57	1.72	1.31	59	-1.98	57	
Oostvlietweg 21 B	2266GM	27610	4.5	1	54						55	-0.22	54	

Gemeente Leidschendam-Voorburg

Adres en postcode		ID Rekenmodel	Waarneemhoogte [m]	Bestemming	Geluidsbelasting bij huidig GPP [dB]	Toekomst zonder nieuwe maatregelen [dB]	Sanering (AWBWC)	Toets- of streefwaarde [dB]	Effect van het project	Benodigde reductie [dB]	Geluidsbelasting standaard akoestische situatie [dB]	Geluidsreductie door geadviseerde maatregelen [dB] &	Toekomst met geadviseerde maatregel(en) [dB]	Overschrijding toets of streefwaarde/ (X=ja, leeg vak=nee)
Oostvlietweg 22	2266GM	27610	7.5	1	58						59	-1.08	58	
Oostvlietweg 22 A	2266GM	28082	4.5	1	56						56	-0.54	55	
Oostvlietweg 23	2266GM	28125	4.5	1	56						56	-0.48	56	
Oostvlietweg 23	2266GM	28135	4.5	1	56						56	-0.51	55	
Oostvlietweg 23 A	2266GM	28132	4.5	1	56						56	-0.15	56	
Oostvlietweg 24	2266GM	28195	4.5	1	52						53	-0.44	52	
Oranje Nassaustraat 1 C	2271SJ	16569	7.5	1	48	50		50	-0.23	-	51	-1.79	48	
Oranje Nassaustraat 3	2271SJ	16515	7.5	1	52	52		52	0.41	-	53	-0.60	52	
Oranje Nassaustraat 4	2271SK	16848	4.5	1	47	49		50	-1.41	-	49	-1.95	47	
Oranje Nassaustraat 5	2271SJ	16508	7.5	1	52	52		52	0.39	-	53	-0.61	52	
Oranje Nassaustraat 6	2271SK	16848	7.5	14	49	52		50	1.71	1.21	52	-2.36	49	
Oranje Nassaustraat 7	2271SJ	16489	7.5	1	51	52		51	0.59	0.57	53	-0.72	51	
Oranje Nassaustraat 9	2271SJ	16492	7.5	1	51	52		51	0.28	0.19	52	-0.38	51	
Oranje Nassaustraat 10	2271SK	16784	7.5	1	48	50		50	0.20	-	51	-2.15	48	
Oranje Nassaustraat 11	2271SJ	16468	7.5	1	52	52		52	0.69	-	53	-0.78	52	
Oranje Nassaustraat 12	2271SK	16767	7.5	1	48	50		50	-0.12	-	51	-2.18	48	
Oranje Nassaustraat 13	2271SJ	16469	7.5	1	52	52		52	0.44	-	53	-0.54	52	
Oranje Nassaustraat 14 A	2271SK	16717	7.5	1	47	49		50	-0.97	-	50	-2.05	47	
Oranje Nassaustraat 14 B	2271SK	16717	7.5	1	47	49		50	-0.97	-	50	-2.05	47	
Oranje Nassaustraat 15	2271SJ	16470	7.5	1	51	52		51	0.26	0.06	52	-0.47	51	
Oranje Nassaustraat 17	2271SJ	16451	7.5	1	51	52		51	0.78	0.67	54	-0.74	51	
Oranje Nassaustraat 18	2271SK	16654	7.5	1	52	53		52	1.37	0.81	54	-1.47	52	
Oranje Nassaustraat 19	2271SJ	16444	7.5	1	50	50		50	0.20	-	51	-0.67	50	
Oranje Nassaustraat 21	2271SJ	16419	7.5	1	51	51		51	0.83	-	53	-0.84	51	
Oranje Nassaustraat 22	2271SL	16581	7.5	1	49	50		50	0.48	-	51	-1.22	49	
Oranje Nassaustraat 24	2271SL	16613	7.5	1	50	52		50	1.68	1.18	53	-1.67	50	
Oranje Nassaustraat 25	2271SJ	16370	7.5	1	50	51		50	0.69	0.19	52	-1.02	50	
Oranje Nassaustraat 26	2271SL	16567	7.5	1	50	51		50	0.71	0.69	52	-0.86	50	
Oranje Nassaustraat 28	2271SL	16598	7.5	1	50	51		50	1.36	0.86	53	-1.58	50	
Oranje Nassaustraat 30	2271SL	16551	7.5	1	51	51		51	0.68	-	52	-0.78	50	

Gemeente Leidschendam-Voorburg

Adres en postcode		ID Rekenmodel	Waarneemhoogte [m]	Bestemming	Geluidsbelasting bij huidig GPP [dB]	Toekomst zonder nieuwe maatregelen [dB]	Sanering (AWBWC)	Toets- of streefwaarde [dB]	Effect van het project	Benodigde reductie [dB]	Geluidsbelasting standaard akoestische situatie [dB]	& luidsreductie door geadviseerde maatregelen [dB]	Toekomst met geadvi-seerde maatregel(en) [dB]	Overschrijding toets of streef-waarde/ (X=ja, leeg vak=nee)
Oranje Nassaustraat 32	2271SL	16578	7.5	1	49	51		50	0.62	0.12	52	-1.47	49	
Oranje Nassaustraat 34 A	2271SL	16551	7.5	1	51	51		51	0.68	-	52	-0.78	50	
Oranje Nassaustraat 36	2271SM	16560	7.5	1	50	51		50	0.65	0.15	52	-1.22	49	
Oranje Nassaustraat 36 A	2271SM	16560	7.5	1	50	51		50	0.65	0.15	52	-1.22	49	
Oranje Nassaustraat 38	2271SM	16522	7.5	1	52	52		52	0.43	-	53	-0.62	52	
Oranje Nassaustraat 40	2271SM	16540	10.5	1	52	54		52	2.64	1.68	55	-2.55	52	
Oranje Nassaustraat 42	2271SM	16506	7.5	1	52	53		52	0.49	0.07	53	-0.64	52	
Oranje Nassaustraat 44	2271SM	16501	7.5	1	52	53		52	0.46	0.13	53	-0.59	52	
Oranje Nassaustraat 46	2271SM	16486	7.5	1	52	52		52	0.47	-	53	-0.54	52	
Oranje Nassaustraat 48 A	2271SM	16477	7.5	1	52	52		52	0.30	-	53	-0.41	52	
Oude Raadhuisstraat 4	2266AP	21894	7.5	1	51	55		51	3.72	3.22	55	-4.13	51	
Oude Raadhuisstraat 6	2266AP	21891	4.5	1	48	51		50	1.13	0.63	51	-3.21	48	
Oude Raadhuisstraat 8	2266AP	21887	4.5	1	49	52		50	2.15	1.65	52	-3.82	48	
Oude Raadhuisstraat 10	2266AP	21885	7.5	1	52	56		52	3.62	3.42	56	-4.22	52	
Oude Raadhuisstraat 12	2266AP	21881	7.5	1	52	56		52	3.57	3.52	56	-4.16	52	
Oude Trambaan 1	2265CA	25925	7.5	1	52						54	-2.45	52	
Oude Trambaan 3	2265CA	25882	7.5	1	52						54	-2.41	52	
Oude Trambaan 5	2265CA	25846	7.5	1	52						54	-2.06	52	
Oude Trambaan 7	2265CA	25807	7.5	1	52						54	-1.83	52	
Oude Trambaan 9	2265CA	25774	7.5	1	51						53	-1.80	51	
Oude Trambaan 11	2265CA	25735	7.5	1	52						53	-1.44	52	
Oude Trambaan 13	2265CA	25702	7.5	1	51						53	-1.27	51	
Oude Trambaan 15	2265CA	25661	7.5	1	51						52	-0.99	51	
Oude Trambaan 17	2265CA	25632	7.5	1	52						53	-1.09	51	
Oude Trambaan 19	2265CA	25600	7.5	1	51						52	-1.23	51	
Oude Trambaan 21	2265CA	25559	7.5	1	51						52	-1.11	51	
Oude Trambaan 21	2265CA	25620	7.5	1	50						52	-2.86	49	
Oude Trambaan 23	2265CA	25526	7.5	1	51						52	-1.39	50	
Oude Trambaan 23	2265CA	25592	7.5	1	49						52	-2.88	49	
Oude Trambaan 25	2265CA	25495	7.5	1	51						52	-1.68	50	

Gemeente Leidschendam-Voorburg

Adres en postcode		ID Rekenmodel	Waarneemhoogte [m]	Bestemming	Geluidsbelasting bij huidig GPP [dB]	Toekomst zonder nieuwe maatregelen [dB]	Sanering (AWBWC)	Toets- of streefwaarde [dB]	Effect van het project	Benodigde reductie [dB]	Geluidsbelasting standaard akoestische situatie [dB]	Geluidsreductie door G & geadviseerde maatregelen [dB]	Toekomst met geadviseerde maatregel(en) [dB]	Overschrijding toets of streefwaarde/ (X=ja, leeg vak=nee)
Oude Trambaan 27	2265CA	25454	7.5	1	50						52	-1.94	50	
Oude Trambaan 29	2265CA	25422	7.5	1	51						52	-1.32	51	
Oude Trambaan 31	2265CA	25448	7.5	1	50						52	-2.76	50	
Oude Trambaan 33	2265CA	25358	7.5	1	51						53	-2.83	50	
Oude Trambaan 35	2265CA	25320	7.5	1	51						53	-2.08	51	
Oude Trambaan 37	2265CA	25281	7.5	1	51						53	-1.75	51	
Oude Trambaan 39	2265CA	25251	7.5	1	52						53	-1.81	51	
Oude Trambaan 41	2265CA	25223	7.5	1	51						53	-2.04	51	
Oude Trambaan 42 G	2265DA	21536	13.5	1	48	50		50	-0.15	-	50	-1.85	48	
Oude Trambaan 43	2265CA	25173	7.5	1	50						53	-3.40	49	
Oude Trambaan 44 G	2265DA	21536	13.5	1	48	50		50	-0.15	-	50	-1.85	48	
Oude Trambaan 45	2265CA	25144	7.5	1	50						52	-2.69	49	
Oude Trambaan 46 F	2265DA	21536	13.5	1	48	50		50	-0.15	-	50	-1.85	48	
Oude Trambaan 47	2265CA	25109	7.5	1	51						53	-1.92	51	
Oude Trambaan 53	2265CA	25042	4.5	1	48	49		50	-1.32	-	49	-0.98	48	
Oude Trambaan 53 A	2265CA	25042	4.5	1	48	49		50	-1.32	-	49	-0.98	48	
Oude Trambaan 53 B	2265CA	25042	4.5	1	48	49		50	-1.32	-	49	-0.98	48	
Oude Trambaan 53 C	2265CA	25042	4.5	1	48	49		50	-1.32	-	49	-0.98	48	
Oude Trambaan 53 D	2265CA	25042	4.5	1	48	49		50	-1.32	-	49	-0.98	48	
Oude Trambaan 53 E	2265CA	25042	7.5	1	53	54		53	1.33	0.72	54	-1.70	53	
Oude Trambaan 55	2265CA	25042	7.5	1	53	54		53	1.33	0.72	54	-1.70	53	
Oude Trambaan 57	2265CA	25042	7.5	1	53	54		53	1.33	0.72	54	-1.70	53	
Oude Trambaan 57 A	2265CA	25042	7.5	1	53	54		53	1.33	0.72	54	-1.70	53	
Oude Trambaan 57 B	2265CA	25042	7.5	1	53	54		53	1.33	0.72	54	-1.70	53	
Oude Trambaan 57 C	2265CA	25042	10.5	1	54	55		54	1.44	0.81	55	-1.75	54	
Oude Trambaan 57 D	2265CA	25042	10.5	1	54						55	-1.75	54	
Oude Trambaan 57 E	2265CA	25042	10.5	1	54	55		54	1.44	0.81	55	-1.75	54	
Oude Trambaan 59	2265CA	25042	10.5	1	54	55		54	1.44	0.81	55	-1.75	54	
Oude Trambaan 61	2265CA	25042	10.5	1	54	55		54	1.44	0.81	55	-1.75	54	
Oude Trambaan 61 A	2265CA	25042	13.5	1	53	55		53	2.02	1.70	55	-2.38	53	

Gemeente Leidschendam-Voorburg

Adres en postcode		ID Rekenmodel	Waarneemhoogte [m]	Bestemming	Geluidsbelasting bij huidig GPP [dB]	Toekomst zonder nieuwe maatregelen [dB]	Sanering (AWBWC)	Toets- of streefwaarde [dB]	Effect van het project	Benodigde reductie [dB]	Geluidsbelasting standaard akoestische situatie [dB]	& luidsreductie door geadviseerde maatregelen [dB]	Toekomst met geadvi-seerde maatregel(en) [dB]	Overschrijding toets of streef-waarde/ (X=ja, leeg vak=nee)
Oude Trambaan 61 B	2265CA	25042	13.5	1	53	55		53	2.02	1.70	55	-2.38	53	
Oude Trambaan 61 C	2265CA	25042	13.5	1	53						55	-2.38	53	
Oude Trambaan 61 D	2265CA	25042	13.5	1	53						55	-2.38	53	
Oude Trambaan 61 E	2265CA	25042	13.5	1	53	55		53	2.02	1.70	55	-2.38	53	
Oude Trambaan 63	2265CA	25042	13.5	1	53	55		53	2.02	1.70	55	-2.38	53	
Oude Trambaan 65	2265CA	24652	7.5	1	51	52		51	1.18	0.39	52	-1.54	50	
Oude Trambaan 67	2265CA	24621	7.5	1	50	52		50	1.91	1.41	52	-3.06	49	
Oude Trambaan 69	2265CA	24591	7.5	1	49	52		50	1.60	1.10	52	-3.63	48	
Oude Trambaan 71	2265CA	24577	7.5	1	50	52		50	2.17	1.67	52	-3.35	49	
Oude Trambaan 73	2265CA	24515	7.5	1	48	51		50	0.88	0.38	51	-3.19	48	
Oude Trambaan 75	2265CA	24387	4.5	1	45	49		50	-1.35	-	49	-4.45	44	
Oude Trambaan 77	2265CA	24387	4.5	1	45	49		50	-1.35	-	49	-4.45	44	
Oude Trambaan 79	2265CA	24387	7.5	1	49	54		50	3.65	3.15	54	-5.46	48	
Oude Trambaan 81	2265CA	24387	7.5	1	49	54		50	3.65	3.15	54	-5.46	48	
Oude Trambaan 103	2265DA	24101	7.5	1	52	53		52	1.34	0.47	53	-1.73	51	
Oude Trambaan 105	2265DA	24036	10.5	1	53	55		53	2.50	1.65	55	-2.94	52	
Oude Trambaan 109	2265DA	23983	7.5	1	50	52		50	1.97	1.47	52	-2.59	49	
Oude Trambaan 113	2265DA	23914	10.5	1	53	55		53	2.39	1.52	55	-2.86	52	
Oude Trambaan 113	2265DA	23895	10.5	1	52	55		52	2.76	2.55	55	-3.23	52	
Oude Trambaan 117	2265DA	23854	10.5	1	52	55		52	2.81	2.46	55	-3.39	52	
Oude Trambaan 121	2265DA	23706	10.5	1	52	55		52	2.77	2.26	55	-3.33	51	
Oude Trambaan 121	2265DA	23704	10.5	1	53	55		53	1.60	1.47	55	-1.83	53	
Oude Trambaan 125	2265DA	23627	7.5	1	51	54		51	2.44	2.36	54	-2.93	51	
Oude Trambaan 129	2265DA	23562	7.5	1	52	53		52	1.83	0.91	53	-2.06	51	
Oude Trambaan 133	2265DA	23529	10.5	1	52	55		52	2.70	2.12	55	-3.23	51	
Overgoo 3	2266JZ	20974	7.5	1	57	60		57	2.94	2.08	60	-3.63	56	
Overgoo 3	2266JZ	20974	10.5	1	57	60		57	3.08	2.61	60	-3.66	56	
Park de Elsberg 34	2272DA	18207	4.5	1	47						49	-0.12	47	
Park de Elsberg 36	2272DA	18230	7.5	1	47						49	-0.07	48	
Park de Elsberg 38	2272DA	18256	4.5	1	48						49	-0.06	48	

Gemeente Leidschendam-Voorburg

Adres en postcode		ID Rekenmodel	Waarneemhoogte [m]	Bestemming	Geluidsbelasting bij huidig GPP [dB]	Toekomst zonder nieuwe maatregelen [dB]	Sanering (AWBWC)	Toets- of streefwaarde [dB]	Effect van het project	Benodigde reductie [dB]	Geluidsbelasting standaard akoestische situatie [dB]	& G luidsreductie door geadviseerde maatregelen [dB]	Toekomst met geadvi-seerde maatregel(en) [dB]	Overschrijding toets of streef-waarde/ (X=ja, leeg vak=nee)
Park de Elsberg 40	2272DA	18313	7.5	1	49						50	-0.89	49	
Park de Elsberg 42	2272DA	18313	7.5	1	49						50	-0.89	49	
Park de Elsberg 44	2272DA	18313	7.5	1	49						50	-0.89	49	
Park Leeuwensteijn 1	2272AA	19019	10.5	1	53	56		53	2.77	2.33	56	-3.15	53	
Park Leeuwensteijn 2	2272AC	19101	10.5	1	54	57		54	2.44	2.43	57	-2.93	54	
Park Leeuwensteijn 2	2272AC	19089	10.5	1	55	57		55	2.33	1.63	57	-2.84	54	
Park Leeuwensteijn 2 A	2272AC	18984	10.5	1	54	57		54	2.68	2.15	57	-3.12	54	
Park Leeuwensteijn 3	2272AA	19036	10.5	1	53	56		53	2.48	2.11	56	-2.93	53	
Park Leeuwensteijn 3	2272AA	19034	10.5	1	53	56		53	2.49	2.34	56	-2.78	53	
Park Leeuwensteijn 4	2272AC	19103	10.5	1	54	57		54	2.52	2.26	57	-3.01	54	
Park Leeuwensteijn 5	2272AA	19039	10.5	1	53	56		53	2.40	2.19	56	-2.78	53	
Park Leeuwensteijn 6	2272AC	19111	10.5	1	54	57		54	2.26	2.22	57	-2.71	54	
Park Leeuwensteijn 7	2272AA	19059	10.5	1	53	55		53	2.30	1.98	56	-2.64	53	
Park Leeuwensteijn 8	2272AC	19125	7.5	1	52	54		52	1.88	1.04	54	-2.52	51	
Park Leeuwensteijn 9	2272AA	19066	10.5	1	53	55		53	2.19	1.81	55	-2.50	53	
Park Leeuwensteijn 10	2272AC	19129	7.5	1	51	53		51	2.02	1.45	53	-2.64	50	
Park Leeuwensteijn 11	2272AA	19088	13.5	1	53	56		53	2.32	2.17	56	-2.84	53	
Park Leeuwensteijn 12	2272AC	19143	7.5	1	52	53		52	1.78	0.92	54	-2.39	51	
Park Leeuwensteijn 13	2272AA	19096	10.5	1	53	55		53	2.22	1.77	55	-2.65	53	
Park Leeuwensteijn 14	2272AC	19153	7.5	1	53	54		53	1.65	0.92	55	-2.34	52	
Park Leeuwensteijn 15	2272AA	19110	10.5	1	53	56		53	2.39	2.09	56	-2.83	53	
Park Leeuwensteijn 16	2272AC	19145	7.5	1	52	55		52	2.50	2.20	55	-2.66	52	
Park Leeuwensteijn 17	2272AA	19119	10.5	1	53	55		53	2.45	1.70	55	-2.82	52	
Park Leeuwensteijn 18	2272AC	19184	7.5	1	53	55		53	1.63	1.50	55	-2.44	53	
Park Leeuwensteijn 19	2272AA	19139	7.5	1	48	51		50	0.73	0.23	51	-2.40	48	
Park Leeuwensteijn 20	2272AC	19189	10.5	1	54	56		54	2.50	1.65	56	-2.83	53	
Park Leeuwensteijn 21	2272AA	19148	7.5	1	48	50		50	0.00	-	50	-2.12	48	
Park Leeuwensteijn 22	2272AC	19225	7.5	1	54	57		54	2.20	2.20	57	-2.51	54	
Park Leeuwensteijn 23	2272AA	19148	7.5	1	48	50		50	0.00	-	50	-2.12	48	
Park Leeuwensteijn 24	2272AC	19252	4.5	1	52	53		52	1.87	0.96	54	-2.33	51	

Gemeente Leidschendam-Voorburg

Adres en postcode		ID Rekenmodel	Waarneemhoogte [m]	Bestemming	Geluidsbelasting bij huidig GPP [dB]	Toekomst zonder nieuwe maatregelen [dB]	Sanering (AWBWC)	Toets- of streefwaarde [dB]	Effect van het project	Benodigde reductie [dB]	Geluidsbelasting standaard akoestische situatie [dB]	& luidsreductie door geadviseerde maatregelen [dB]	Toekomst met geadvi-seerde maatregel(en) [dB]	Overschrijding toets of streef-waarde/ (X=ja, leeg vak=nee)
Park Leeuwensteijn 25	2272AA	19179	7.5	1	46	49		50	-1.20	-	49	-3.71	45	
Park Leeuwensteijn 26	2272AC	19271	7.5	1	56	58		56	2.49	1.50	58	-3.01	55	
Park Leeuwensteijn 28	2272AC	19194	4.5	1	51	53		51	2.04	1.06	53	-2.27	50	
Park Leeuwensteijn 34	2272AC	19134	7.5	1	54	57		54	2.19	2.10	57	-2.49	54	
Park Leeuwensteijn 37	2272AB	19230	7.5	1	47	50		50	-0.21	-	50	-3.28	47	
Park Leeuwensteijn 38	2272AC	19058	7.5	1	55	57		55	2.47	1.61	57	-2.74	54	
Park Leeuwensteijn 39	2272AB	19211	7.5	1	46	50		50	-0.31	-	50	-3.34	46	
Park Leeuwensteijn 40	2272AC	19022	4.5	1	50	53		50	3.20	2.70	53	-3.58	50	
Park Leeuwensteijn 41	2272AB	19175	7.5	1	49	51		50	1.43	0.93	52	-3.04	48	
Park Leeuwensteijn 42	2272AC	19002	7.5	1	55	57		55	2.53	1.82	57	-2.84	54	
Park Leeuwensteijn 43	2272AB	19205	7.5	1	48	51		50	1.27	0.77	51	-2.96	48	
Park Leeuwensteijn 44	2272AC	18991	7.5	1	53	56		53	2.29	2.06	56	-2.48	53	
Park Leeuwensteijn 45	2272AB	19219	7.5	1	48	51		50	1.35	0.85	51	-2.97	48	
Park Leeuwensteijn 46	2272AC	18952	7.5	1	53	56		53	2.62	2.59	56	-2.98	53	
Park Leeuwensteijn 47	2272AB	19234	10.5	1	52	55		52	2.99	2.32	55	-3.40	51	
Park Leeuwensteijn 49	2272AB	19241	10.5	1	52	55		52	2.65	2.16	55	-3.14	52	
Park Leeuwensteijn 51	2272AB	19254	10.5	1	52	55		52	2.68	2.21	55	-3.22	51	
Park Leeuwensteijn 53	2272AB	19263	7.5	1	50	53		50	2.78	2.28	53	-2.92	50	
Park Leeuwensteijn 55	2272AB	19277	7.5	1	51	54		51	2.80	2.17	54	-2.87	51	
Park Leeuwensteijn 57	2272AB	19286	10.5	1	53	56		53	2.77	2.18	56	-3.21	52	
Park Leeuwensteijn 59	2272AB	19301	10.5	1	53	56		53	2.69	2.19	56	-3.04	53	
Park Leeuwensteijn 61	2272AB	19309	7.5	1	52	54		52	2.43	1.54	54	-2.65	51	
Park Leeuwensteijn 63	2272AB	19323	7.5	1	52	54		52	2.60	1.75	54	-2.72	52	
Park Leeuwensteijn 65	2272AB	19333	10.5	1	53	56		53	2.82	2.31	56	-3.14	53	
Park Leeuwensteijn 67	2272AB	19387	7.5	1	53	54		53	1.18	0.29	54	-1.83	52	
Park Leeuwensteijn 69	2272AB	19360	7.5	1	53	55		53	2.70	1.73	55	-2.93	52	
Park Leeuwensteijn 71	2272AB	19377	7.5	1	53	55		53	2.58	1.95	56	-2.81	53	
Park Leeuwensteijn 73	2272AB	19389	7.5	1	53	55		53	2.45	1.78	55	-2.73	53	
Park Leeuwensteijn 75	2272AB	19405	7.5	1	53	55		53	2.55	1.81	55	-2.78	53	
Park Leeuwensteijn 77	2272AB	19469	7.5	1	55	57		55	1.89	1.67	58	-2.37	55	

Gemeente Leidschendam-Voorburg

Adres en postcode		ID Rekenmodel	Waarneemhoogte [m]	Bestemming	Geluidsbelasting bij huidig GPP [dB]	Toekomst zonder nieuwe maatregelen [dB]	Sanering (AWBWC)	Toets- of streefwaarde [dB]	Effect van het project	Benodigde reductie [dB]	Geluidsbelasting standaard akoestische situatie [dB]	& luidsreductie door geadviseerde maatregelen [dB]	Toekomst met geadvi-seerde maatregel(en) [dB]	Overschrijding toets of streef-waarde/ (X=ja, leeg vak=nee)
Park Leeuwensteijn 79	2272AB	19518	7.5	1	57	59		57	2.04	1.09	59	-2.49	56	
Park Leeuwensteijn 79	2272AB	19518	10.5	1	57	59		57	2.11	1.67	59	-2.57	57	
Park Leeuwensteijn 81	2272AB	19405	7.5	1	53	55		53	2.55	1.81	55	-2.78	53	
Park Leeuwensteijn 83	2272AW	18988	7.5	1	56	59		56	2.53	2.12	59	-2.89	56	
Park Leeuwensteijn 85	2272AW	18981	7.5	1	54	56		54	2.25	1.72	56	-2.49	54	
Park Leeuwensteijn 87	2272AW	18943	7.5	1	55	58		55	2.57	2.12	58	-3.05	55	
Park Leeuwensteijn 89	2272AW	18936	7.5	1	56	58		56	2.45	1.56	58	-2.82	55	
Park Leeuwensteijn 91	2272AW	18909	7.5	1	55	57		55	2.54	1.83	57	-2.89	54	
Park Leeuwensteijn 93	2272AW	18919	7.5	1	53	56		53	2.47	2.46	56	-2.81	53	
Park Leeuwensteijn 95	2272AW	18887	10.5	1	53	56		53	2.90	2.28	56	-3.37	52	
Park Leeuwensteijn 97	2272AW	18870	7.5	1	52	55		52	3.16	2.71	55	-3.53	52	
Park Leeuwensteijn 99	2272AW	18852	7.5	1	53	56		53	3.07	2.41	56	-3.46	52	
Park Leeuwensteijn 101	2272AW	18832	7.5	1	52	55		52	3.07	2.79	55	-3.28	52	
Park Leeuwensteijn 103	2272AW	18828	7.5	1	50	53		50	2.56	2.41	53	-2.93	50	
Park Leeuwensteijn 105	2272AW	18853	4.5	1	48	50		50	-0.22	-	50	-2.10	48	
Park Leeuwensteijn 107	2272AW	18884	7.5	1	51	54		51	2.79	2.01	54	-3.23	50	
Park Leeuwensteijn 109	2272AW	18941	7.5	1	51	54		51	2.50	2.42	54	-3.00	51	
Park Vronesteyn 2	2271HS	18345	7.5	1	48	50		50	0.32	-	51	-2.48	48	
Park Vronesteyn 3	2271HN	18431	7.5	1	47	48		50	-1.52	-	49	-1.74	47	
Park Vronesteyn 4	2271HS	18292	7.5	1	50	52		50	2.12	1.62	52	-2.48	50	
Park Vronesteyn 5	2271HN	18454	7.5	1	50	52		50	1.57	1.12	52	-1.54	50	
Park Vronesteyn 6	2271HS	18332	10.5	1	54	55		54	1.46	0.74	56	-1.84	53	
Park Vronesteyn 7	2271HN	18508	10.5	1	53	55		53	1.77	1.21	55	-1.91	53	
Park Vronesteyn 8	2271HS	18377	10.5	1	53	55		53	2.05	1.92	56	-2.34	53	
Park Vronesteyn 9	2271HN	18514	10.5	1	53	55		53	1.73	1.09	55	-1.97	53	
Park Vronesteyn 10	2271HS	18399	7.5	1	51	53		51	1.95	1.83	54	-2.10	51	
Park Vronesteyn 10	2271HS	18399	4.5	1	50	53		50	2.18	2.03	53	-2.17	50	
Park Vronesteyn 11	2271HN	18533	7.5	1	49	51		50	1.40	0.90	52	-2.45	49	
Park Vronesteyn 12	2271HS	18363	1.5	1	53	54		53	0.78	0.77	54	-1.41	53	
Park Vronesteyn 12 B	2271HS	18251	1.5	1	52	55		52	2.28	2.16	55	-2.38	52	

Gemeente Leidschendam-Voorburg

Adres en postcode		ID Rekenmodel	Waarneemhoogte [m]	Bestemming	Geluidsbelasting bij huidig GPP [dB]	Toekomst zonder nieuwe maatregelen [dB]	Sanering (AWBWC)	Toets- of streefwaarde [dB]	Effect van het project	Benodigde reductie [dB]	Geluidsbelasting standaard akoestische situatie [dB]	& luidsreductie door geadviseerde maatregelen [dB]	Toekomst met geadvi-seerde maatregel(en) [dB]	Overschrijding toets of streef-waarde/ (X=ja, leeg vak=nee)
Park Vronesteyn 12 B	2271HS	18251	4.5	1	53	55		53	2.27	1.31	55	-2.37	52	
Park Vronesteyn 13	2271HN	18546	7.5	1	49	50		50	0.37	-	51	-2.08	48	
Park Vronesteyn 14	2271HS	18442	7.5	1	55	57		55	2.52	1.98	58	-2.86	55	
Park Vronesteyn 14	2271HS	18442	10.5	1	55	57		55	2.47	1.80	58	-2.78	55	
Park Vronesteyn 14	2271HS	18442	4.5	14	55	57		55	2.42	1.87	58	-2.76	55	
Park Vronesteyn 14	2271HS	18442	7.5	14	55	57		55	2.52	1.98	58	-2.86	55	
Park Vronesteyn 15	2271HN	18581	7.5	1	52	54		52	2.66	1.91	55	-2.47	52	
Park Vronesteyn 16	2271HS	18473	10.5	1	53	56		53	2.63	2.17	56	-2.49	53	
Park Vronesteyn 17	2271HN	18590	7.5	1	52	54		52	2.39	1.45	54	-2.31	52	
Park Vronesteyn 18	2271HS	18481	10.5	1	52	55		52	2.80	2.60	55	-2.62	52	
Park Vronesteyn 20	2271HS	18500	7.5	1	52	55		52	2.38	2.29	55	-2.62	52	
Park Vronesteyn 22	2271HS	18531	7.5	1	54	56		54	1.72	1.06	56	-1.90	54	
Park Vronesteyn 23	2271HP	18631	7.5	1	50	52		50	1.71	1.21	52	-2.15	50	
Park Vronesteyn 23	2271HP	18612	7.5	1	51	52		51	1.55	0.62	52	-2.08	50	
Park Vronesteyn 24	2271HS	18556	1.5	1	54	56		54	1.32	1.13	56	-1.62	54	
Park Vronesteyn 24	2271HS	18556	4.5	1	55	56		55	1.48	0.77	57	-1.75	55	
Park Vronesteyn 24	2271HS	18556	7.5	1	54	56		54	1.68	1.29	56	-1.78	54	
Park Vronesteyn 24 A	2271HS	18623	7.5	1	55	58		55	2.42	2.10	58	-2.87	55	
Park Vronesteyn 25	2271HP	18657	7.5	1	49	51		50	0.88	0.38	51	-1.93	49	
Park Vronesteyn 26	2271HS	18676	7.5	1	55	58		55	3.17	2.57	58	-3.41	55	
Park Vronesteyn 27	2271HP	18691	7.5	1	50	53		50	2.49	2.21	53	-2.93	50	
Park Vronesteyn 28	2271HS	18689	7.5	1	55	57		55	2.35	2.00	58	-2.79	55	
Park Vronesteyn 29	2271HP	18680	7.5	1	51	53		51	2.47	1.72	53	-2.90	50	
Park Vronesteyn 30	2271HS	18706	7.5	1	55	58		55	2.54	2.15	58	-3.05	55	
Park Vronesteyn 31	2271HP	18639	7.5	1	48	51		50	1.10	0.60	51	-2.95	48	
Park Vronesteyn 32	2271HS	18718	7.5	1	55	58		55	2.60	2.24	58	-3.18	55	
Park Vronesteyn 33	2271HP	18615	7.5	1	48	49		50	-0.53	-	50	-1.91	48	
Park Vronesteyn 34	2271HS	18738	7.5	1	55	58		55	2.58	2.25	58	-3.13	55	
Park Vronesteyn 35	2271HP	18606	7.5	1	47	49		50	-1.41	-	49	-1.79	47	
Park Vronesteyn 37	2271HP	18606	10.5	1	53	54		53	1.72	0.75	55	-2.08	52	

Gemeente Leidschendam-Voorburg

Adres en postcode		ID Rekenmodel	Waarneemhoogte [m]	Bestemming	Geluidsbelasting bij huidig GPP [dB]	Toekomst zonder nieuwe maatregelen [dB]	Sanering (AWBWC)	Toets- of streefwaarde [dB]	Effect van het project	Benodigde reductie [dB]	Geluidsbelasting standaard akoestische situatie [dB]	& Luidsreductie door geadviseerde maatregelen [dB]	Toekomst met geadvi-seerde maatregel(en) [dB]	Overschrijding toets of streef-waarde/ (X=ja, leeg vak=nee)
Park Vronesteyn 41	2271HR	18553	10.5	1	52	55		52	2.39	2.36	55	-2.68	52	
Park Vronesteyn 43	2271HR	18553	7.5	1	47	50		50	-0.49	-	50	-2.62	47	
Park Vronesteyn 45	2271HR	18535	7.5	1	47	49		50	-0.78	-	49	-1.88	47	
Park Vronesteyn 49	2271HR	18454	7.5	1	50	52		50	1.57	1.12	52	-1.54	50	
Park Vronesteyn 53	2271HR	18487	10.5	1	52	55		52	2.18	2.16	55	-2.34	52	
Park Vronesteyn 54	2271HT	18787	4.5	1	55	57		55	2.12	1.71	57	-2.53	55	
Park Vronesteyn 55	2271HR	18545	13.5	1	53	56		53	2.41	2.17	56	-2.75	53	
Park Vronesteyn 55	2271HR	18545	16.5	1	53	56		53	2.44	2.29	56	-2.80	53	
Park Vronesteyn 59	2271HR	18512	13.5	1	52	55		52	2.21	2.06	55	-2.42	52	
Park Vronesteyn 61	2271HR	18491	10.5	1	51	52		51	1.78	0.86	53	-2.02	50	
Park Vronesteyn 74	2271HT	18787	7.5	1	55	58		55	2.70	2.28	58	-3.17	55	
Park Vronesteyn 94	2271HV	18787	10.5	1	55	58		55	2.75	2.40	58	-3.20	55	
Park Vronesteyn 114	2271HV	18787	13.5	1	55	58		55	2.78	2.27	58	-3.14	55	
Park Vronesteyn 130	2271HW	18698	7.5	1	50	53		50	2.66	2.18	53	-2.97	50	
Park Vronesteyn 130	2271HW	18731	7.5	1	51	53		51	2.44	1.52	53	-2.62	50	
Park Vronesteyn 132	2271HW	18728	7.5	1	50	53		50	2.77	2.64	53	-3.56	50	
Park Vronesteyn 134	2271HW	18698	7.5	1	50	53		50	2.66	2.18	53	-2.97	50	
Park Vronesteyn 136	2271HW	18688	7.5	1	50	53		50	2.66	2.16	53	-2.92	50	
Park Vronesteyn 136	2271HW	18708	7.5	1	50	53		50	2.99	2.49	53	-3.88	49	
Park Vronesteyn 138	2271HW	18701	7.5	1	50	53		50	2.62	2.12	53	-3.81	49	
Park Vronesteyn 140	2271HW	18696	7.5	1	50	53		50	2.61	2.11	53	-3.82	49	
Park Vronesteyn 142	2271HW	18675	7.5	1	48	51		50	0.75	0.25	51	-3.02	48	
Park Vronesteyn 144	2271HW	18671	10.5	1	51	54		51	2.80	2.80	54	-3.23	51	
Park Vronesteyn 146	2271HW	18626	7.5	1	47	49		50	-0.74	-	49	-2.26	47	
Park Vronesteyn 148	2271HW	18634	7.5	1	50	52		50	2.09	1.59	52	-3.12	49	
Park Vronesteyn 150	2271HW	18593	10.5	1	52	55		52	2.38	2.23	55	-2.71	52	
Parkweg 162	2271AM	15648	7.5	9	49						51	-1.51	48	
Parkweg 162	2271AM	15648	10.5	1	52						54	-1.81	51	
Parkweg 169	2271AH	15594	10.5	1	52						54	-1.13	51	
Parkweg 170	2271AM	15710	10.5	1	54						54	-0.35	53	

Gemeente Leidschendam-Voorburg

Adres en postcode		ID Rekenmodel	Waarneemhoogte [m]	Bestemming	Geluidsbelasting bij huidig GPP [dB]	Toekomst zonder nieuwe maatregelen [dB]	Sanering (AWBWC)	Toets- of streefwaarde [dB]	Effect van het project	Benodigde reductie [dB]	Geluidsbelasting standaard akoestische situatie [dB]	& luidsreductie door geadviseerde maatregelen [dB]	Toekomst met geadvi-seerde maatregel(en) [dB]	Overschrijding toets of streef-waarde/ (X=ja, leeg vak=nee)
Parkweg 171	2271AH	15609	10.5	1	52						54	-0.88	52	
Parkweg 172	2271AM	15763	10.5	1	52						53	-0.86	51	
Parkweg 173	2271AH	15602	10.5	1	52						54	-1.59	51	
Parkweg 174	2271AM	15779	10.5	1	53						54	-0.73	52	
Parkweg 175	2271AH	15638	10.5	1	53						54	-0.52	53	
Parkweg 176	2271AM	15784	10.5	1	52						54	-0.97	52	
Parkweg 177	2271BA	15680	10.5	1	52						54	-0.14	52	
Parkweg 178	2271AM	15799	10.5	1	52						54	-0.91	52	
Parkweg 179	2271BA	15733	7.5	1	50						52	-0.68	50	
Parkweg 180	2271BE	15917	7.5	1	48						50	-1.17	48	
Parkweg 181	2271BA	15727	7.5	1	49						50	-0.58	49	
Parkweg 182	2271BE	15943	7.5	1	48						50	-1.17	48	
Parkweg 183	2271BA	15773	7.5	1	52						53	-0.49	52	
Parkweg 184	2271BE	16038	7.5	1	51						52	-0.67	50	
Parkweg 185	2271BA	15807	10.5	1	54						55	-0.99	53	
Parkweg 186	2271BE	16101	10.5	1	53						55	-1.04	53	
Parkweg 187	2271BA	15842	10.5	1	54						55	-0.90	54	
Parkweg 188	2271BE	16114	10.5	1	53						55	-0.99	53	
Parkweg 189	2271BA	15873	10.5	1	55						56	-0.95	54	
Parkweg 189	2271BA	15865	10.5	1	54						55	-1.00	54	
Parkweg 190	2271BE	16133	7.5	1	51						53	-0.38	51	
Parkweg 191	2271BA	15907	10.5	1	54						55	-1.00	54	
Parkweg 192	2271BE	16148	7.5	1	51						53	-0.36	51	
Parkweg 193	2271BA	15928	10.5	1	54						56	-1.18	54	
Parkweg 194	2271BE	16151	7.5	1	51						53	-0.41	51	
Parkweg 195	2271BA	15954	7.5	1	51						53	-0.49	51	
Parkweg 196	2271BE	16175	7.5	1	50						51	-0.54	50	
Parkweg 197	2271BA	15978	10.5	1	53						55	-0.86	53	
Parkweg 198	2271BE	16191	7.5	1	52	52		52	0.43	-	54	-0.52	52	
Parkweg 199	2271BA	15997	10.5	1	53						55	-0.91	53	

Gemeente Leidschendam-Voorburg

Adres en postcode		ID Rekenmodel	Waarneemhoogte [m]	Bestemming	Geluidsbelasting bij huidig GPP [dB]	Toekomst zonder nieuwe maatregelen [dB]	Sanering (AWBWC)	Toets- of streefwaarde [dB]	Effect van het project	Benodigde reductie [dB]	Geluidsbelasting standaard akoestische situatie [dB]	& Luidsreductie door geadviseerde maatregelen [dB]	Toekomst met geadviseerde maatregel(en) [dB]	Overschrijding toets of streefwaarde/ (X=ja, leeg vak=nee)
Parkweg 200	2271BE	16211	10.5	1	53	54		53	0.75	0.18	54	-1.12	53	
Parkweg 200	2271BE	16202	10.5	1	53	54		53	0.73	0.62	55	-1.05	53	
Parkweg 201	2271BA	16008	7.5	1	50						51	-0.34	50	
Parkweg 202	2271BE	16217	10.5	1	53	54		53	0.79	0.28	54	-1.15	53	
Parkweg 203	2271BA	16051	10.5	1	53	53		53	0.29	-	54	-0.84	52	
Parkweg 204	2271BE	16232	10.5	1	53	54		53	0.83	0.34	54	-1.15	53	
Parkweg 204	2271BE	16224	10.5	1	53	54		53	0.73	0.60	55	-1.03	53	
Parkweg 205	2271BA	16086	10.5	1	52	53		52	0.91	0.65	54	-1.18	52	
Parkweg 206	2271BE	16237	10.5	1	53	54		53	0.82	0.30	54	-1.14	53	
Parkweg 207	2271BA	16108	7.5	1	49	50		50	-0.14	-	52	-0.65	49	
Parkweg 208	2271BE	16250	10.5	1	53	54		53	0.80	0.18	54	-1.15	53	
Parkweg 208	2271BE	16245	10.5	1	53	54		53	0.72	0.44	55	-1.10	53	
Parkweg 209	2271BA	16136	10.5	1	53	54		53	1.07	0.25	54	-1.26	52	
Parkweg 210	2271BE	16255	10.5	1	53	54		53	0.86	0.21	54	-1.19	53	
Parkweg 211	2271BA	16155	10.5	1	53	54		53	1.07	0.55	55	-1.29	53	
Parkweg 212	2271BE	16302	7.5	1	50	51		50	0.55	0.07	52	-0.69	50	
Parkweg 213	2271BA	16172	10.5	1	53	54		53	0.97	0.19	54	-1.15	53	
Parkweg 213	2271BA	16177	10.5	1	53	54		53	1.16	0.64	54	-1.38	53	
Parkweg 214	2271BE	16263	7.5	1	49	50		50	0.01	-	50	-1.09	49	
Parkweg 215	2271BB	16240	10.5	1	53	54		53	1.25	0.56	55	-1.37	53	
Parkweg 216	2271BE	16315	7.5	1	49	49		50	-0.54	-	51	-0.70	49	
Parkweg 217	2271BB	16256	10.5	1	53	54		53	1.12	0.52	55	-1.38	53	
Parkweg 218	2271BE	16333	7.5	1	49	50		50	-0.20	-	51	-1.05	49	
Parkweg 219	2271BB	16276	10.5	1	53	54		53	1.00	0.12	54	-1.27	52	
Parkweg 220	2271BG	16340	7.5	1	50	50		50	0.45	-	51	-0.73	50	
Parkweg 220	2271BG	16369	7.5	1	49	50		50	-0.31	-	51	-0.87	49	
Parkweg 221	2271BB	16304	10.5	1	53	54		53	1.01	0.12	54	-1.18	52	
Parkweg 222	2271BG	16358	7.5	1	50	50		50	0.11	-	51	-0.62	49	
Parkweg 222	2271BG	16380	7.5	1	49	50		50	0.06	-	51	-0.83	49	
Parkweg 223	2271BB	16359	10.5	1	53	54		53	1.08	0.23	54	-1.25	52	

Gemeente Leidschendam-Voorburg

Adres en postcode		ID Rekenmodel	Waarneemhoogte [m]	Bestemming	Geluidsbelasting bij huidig GPP [dB]	Toekomst zonder nieuwe maatregelen [dB]	Sanering (AWBWC)	Toets- of streefwaarde [dB]	Effect van het project	Benodigde reductie [dB]	Geluidsbelasting standaard akoestische situatie [dB]	& Luidsreductie door geadviseerde maatregelen [dB]	Toekomst met geadviseerde maatregel(en) [dB]	Overschrijding toets of streefwaarde/ (X=ja, leeg vak=nee)
Parkweg 223	2271BB	16342	10.5	1	53	54		53	1.21	0.64	55	-1.33	53	
Parkweg 224	2271BG	16411	10.5	1	52	53		52	1.44	0.87	54	-1.45	52	
Parkweg 226	2271BG	16427	7.5	1	49	49		50	-0.59	-	51	-0.74	49	
Parkweg 227	2271BB	16384	10.5	1	53	54		53	1.14	0.42	54	-1.33	53	
Parkweg 227	2271BB	16393	10.5	1	53	54		53	1.25	0.79	55	-1.46	53	
Parkweg 228	2271BG	16438	7.5	1	49	50		50	-0.30	-	51	-0.83	49	
Parkweg 229	2271BB	16417	7.5	1	49	49		50	-0.59	-	51	-0.85	49	
Parkweg 230	2271BG	16443	10.5	1	53	54		53	1.14	0.62	55	-1.22	53	
Parkweg 230	2271BG	16441	10.5	1	53	54		53	1.25	0.40	55	-1.33	53	
Parkweg 231	2271BB	16425	10.5	1	53	53		53	0.57	-	54	-0.94	52	
Parkweg 232	2271BG	16453	7.5	1	49	50		50	-0.44	-	50	-0.86	49	
Parkweg 233	2271BB	16460	10.5	1	52	53		52	1.23	0.99	54	-1.45	52	
Parkweg 234	2271BG	16488	10.5	1	51	54		51	2.71	2.08	54	-2.46	51	
Parkweg 235	2271BB	16483	10.5	1	52	54		52	1.35	1.00	54	-1.51	52	
Parkweg 236	2271BG	16504	10.5	1	53	54		53	1.37	0.54	55	-1.51	53	
Parkweg 238	2271BG	16512	10.5	1	53	54		53	1.31	0.56	55	-1.45	53	
Parkweg 238	2271BG	16507	10.5	1	53	54		53	1.35	0.58	55	-1.45	53	
Parkweg 240	2271BG	16526	7.5	1	50	50		50	0.32	-	51	-0.88	49	
Parkweg 241	2271BB	16796	10.5	1	49	53		50	2.61	2.11	53	-3.13	49	
Parkweg 241 A	2271BB	16796	10.5	1	49	53		50	2.61	2.11	53	-3.13	49	
Parkweg 242	2271BG	16555	7.5	1	48	49		50	-0.98	-	51	-1.12	48	
Parkweg 244	2271BG	16556	10.5	1	53	54		53	1.42	0.47	55	-1.48	52	
Parkweg 246	2271BG	16575	7.5	1	49	50		50	0.04	-	50	-1.15	49	
Parkweg 247	2271BC	16884	10.5	9	52	53		52	1.77	0.85	54	-1.99	51	
Parkweg 248	2271BG	16596	7.5	1	50	51		50	1.03	0.87	52	-1.11	50	
Parkweg 250	2271BG	16647	7.5	1	50	51		50	1.09	0.84	52	-1.16	50	
Parkweg 251	2271BC	16884	10.5	1	52	53		52	1.77	0.85	54	-1.99	51	
Parkweg 251 A	2271BC	16884	10.5	1	52	53		52	1.77	0.85	54	-1.99	51	
Parkweg 253	2271BC	16884	10.5	1	52	53		52	1.77	0.85	54	-1.99	51	
Parkweg 255	2271BC	16996	10.5	1	52	54		52	1.94	1.21	54	-2.11	52	

Gemeente Leidschendam-Voorburg

Adres en postcode		ID Rekenmodel	Waarneemhoogte [m]	Bestemming	Geluidsbelasting bij huidig GPP [dB]	Toekomst zonder nieuwe maatregelen [dB]	Sanering (AWBWC)	Toets- of streefwaarde [dB]	Effect van het project	Benodigde reductie [dB]	Geluidsbelasting standaard akoestische situatie [dB]	& luidsreductie door geadviseerde maatregelen [dB]	Toekomst met geadvi-seerde maatregel(en) [dB]	Overschrijding toets of streef-waarde/ (X=ja, leeg vak=nee)
Parkweg 255 A	2271BC	16996	10.5	1	52	54		52	1.94	1.21	54	-2.11	52	
Parkweg 256	2271BH	16701	7.5	1	51	52		51	0.99	0.71	53	-1.31	51	
Parkweg 257	2271BC	17018	10.5	1	52	54		52	2.07	1.44	54	-2.27	52	
Parkweg 257 A	2271BC	17032	10.5	1	52	54		52	2.05	1.56	54	-2.26	52	
Parkweg 259	2271BC	17062	10.5	1	52	54		52	2.17	1.76	55	-2.46	52	
Parkweg 260	2271BH	16741	7.5	1	47	49		50	-1.31	-	50	-1.61	47	
Parkweg 261	2271BC	17086	7.5	1	48	50		50	-0.08	-	51	-2.08	48	
Parkweg 262	2271BH	16741	10.5	1	51	52		51	1.53	0.89	53	-1.60	51	
Parkweg 263	2271BC	17122	7.5	1	48	50		50	0.03	-	51	-2.05	48	
Parkweg 264	2271BH	16741	13.5	1	52	54		52	1.94	1.33	54	-1.96	52	
Parkweg 265	2271BC	17129	7.5	1	48	50		50	0.09	-	51	-2.05	48	
Parkweg 266	2271BH	16741	13.5	1	52	54		52	1.94	1.33	54	-1.96	52	
Parkweg 267	2271BC	17184	7.5	1	48	50		50	-0.23	-	51	-1.86	48	
Parkweg 269	2271BC	17213	7.5	1	48	50		50	-0.22	-	51	-1.98	48	
Parkweg 270	2271BH	16808	7.5	1	47	49		50	-0.82	-	50	-1.75	47	
Parkweg 271	2271BC	17235	7.5	1	48	50		50	-0.31	-	50	-2.11	48	
Parkweg 272	2271BH	16808	10.5	1	51	53		51	1.52	1.52	54	-1.84	51	
Parkweg 273	2271BC	17282	10.5	1	50	53		50	2.71	2.66	53	-2.95	50	
Parkweg 274	2271BH	16808	13.5	1	52	54		52	1.86	1.66	55	-2.18	52	
Parkweg 275	2271BC	17323	10.5	1	52	54		52	2.17	1.88	55	-2.56	52	
Parkweg 276	2271BH	16808	13.5	1	52	54		52	1.86	1.66	55	-2.18	52	
Parkweg 277	2271BC	17349	10.5	1	52	54		52	1.83	1.25	54	-2.14	52	
Parkweg 278 A	2271BH	16830	7.5	1	48	50		50	-0.09	-	50	-1.70	48	
Parkweg 278 B	2271BH	16830	7.5	1	48	50		50	-0.09	-	50	-1.70	48	
Parkweg 278 C	2271BH	16830	10.5	1	52	53		52	1.38	0.73	54	-1.63	52	
Parkweg 279	2271BC	17368	10.5	1	52	54		52	2.07	1.23	54	-2.43	51	
Parkweg 281	2271BC	17427	7.5	1	49	50		50	0.15	-	51	-1.97	48	
Parkweg 282	2271BH	16830	10.5	1	52	53		52	1.38	0.73	54	-1.63	52	
Parkweg 283	2271BC	17451	7.5	1	48	50		50	-0.41	-	50	-1.72	48	
Parkweg 285	2271BC	17486	10.5	1	52	54		52	1.91	1.41	54	-2.41	52	

Gemeente Leidschendam-Voorburg

Adres en postcode		ID Rekenmodel	Waarneemhoogte [m]	Bestemming	Geluidsbelasting bij huidig GPP [dB]	Toekomst zonder nieuwe maatregelen [dB]	Sanering (AWBWC)	Toets- of streefwaarde [dB]	Effect van het project	Benodigde reductie [dB]	Geluidsbelasting standaard akoestische situatie [dB]	Toekomst met geadviseerde maatregelen [dB] & Luidsreductie door	Toekomst met geadviseerde maatregel(en) [dB]	Overschrijding toets of streefwaarde/ (X=ja, leeg vak=nee)
Parkweg 287	2271BC	17518	7.5	1	48	50		50	0.00	-	51	-1.99	48	
Parkweg 288	2271BH	16882	10.5	1	51	53		51	1.90	1.20	53	-2.06	51	
Parkweg 288	2271BH	16843	10.5	1	51	53		51	1.38	1.33	53	-1.67	51	
Parkweg 289	2271BD	17599	7.5	1	49	50		50	0.42	-	51	-1.74	49	
Parkweg 291	2271BD	17642	7.5	1	47	49		50	-0.84	-	50	-1.55	48	
Parkweg 292	2271BH	16886	10.5	1	51	53		51	2.04	1.38	53	-2.37	50	
Parkweg 293	2271BD	17660	10.5	1	51	53		51	1.81	1.81	54	-2.13	51	
Parkweg 295	2271BD	17660	7.5	1	47	49		50	-0.86	-	50	-1.93	47	
Parkweg 298	2271BJ	16998	7.5	1	49	50		50	0.39	-	51	-1.62	49	
Parkweg 299	2271BD	17763	7.5	1	46	49		50	-1.23	-	49	-2.64	46	
Parkweg 300	2271BJ	16998	10.5	1	52	54		52	1.88	1.49	55	-2.04	52	
Parkweg 303	2271BD	17815	10.5	1	50	53		50	2.69	2.45	53	-2.55	50	
Parkweg 304	2271BJ	17020	7.5	1	48	50		50	-0.17	-	50	-2.17	48	
Parkweg 305	2271BD	17877	7.5	1	47	50		50	-0.26	-	50	-2.66	47	
Parkweg 307	2271BD	17935	13.5	1	52	55		52	2.31	2.16	55	-2.61	52	
Parkweg 308 A	2271BJ	17028	7.5	1	48	50		50	0.05	-	50	-2.04	48	
Parkweg 309	2271BD	17935	7.5	1	46	49		50	-0.92	-	49	-2.72	46	
Parkweg 311	2271BD	18028	10.5	1	51	54		51	2.46	2.18	54	-2.99	51	
Parkweg 312	2271BJ	17091	7.5	1	48	50		50	-0.17	-	50	-1.86	48	
Parkweg 313	2271BD	18028	10.5	1	51	54		51	2.46	2.18	54	-2.99	51	
Parkweg 314	2271BJ	17103	7.5	1	49	50		50	0.13	-	51	-1.58	49	
Parkweg 315	2271BD	18077	7.5	1	47	50		50	-0.34	-	50	-2.61	47	
Parkweg 316	2271BJ	17159	7.5	1	49	51		50	0.60	0.10	51	-1.67	49	
Parkweg 317	2271BD	18088	7.5	1	47	50		50	-0.05	-	50	-2.66	47	
Parkweg 318	2271BJ	17175	7.5	1	51	51		51	0.81	-	52	-1.37	50	
Parkweg 320	2271BJ	17199	7.5	1	49	51		50	0.72	0.22	51	-1.78	49	
Parkweg 322	2271BJ	17210	7.5	1	50	51		50	0.81	0.31	51	-1.68	49	
Parkweg 324	2271BJ	17231	7.5	1	49	50		50	0.40	-	51	-1.43	49	
Parkweg 326	2271BJ	17274	7.5	1	50	51		50	0.82	0.38	51	-1.30	50	
Parkweg 328	2271BJ	17322	10.5	1	52	54		52	1.79	1.01	54	-2.14	51	

Gemeente Leidschendam-Voorburg

Adres en postcode		ID Rekenmodel	Waarneemhoogte [m]	Bestemming	Geluidsbelasting bij huidig GPP [dB]	Toekomst zonder nieuwe maatregelen [dB]	Sanering (AWBWC)	Toets- of streefwaarde [dB]	Effect van het project	Benodigde reductie [dB]	Geluidsbelasting standaard akoestische situatie [dB]	Geluidsreductie door geadviseerde maatregelen [dB] &	Toekomst met geadviseerde maatregel(en) [dB]	Overschrijding toets of streefwaarde/ (X=ja, leeg vak=nee)
Parkweg 330	2271BJ	17342	7.5	1	50	51		50	0.69	0.29	51	-0.95	50	
Parkweg 332	2271BJ	17358	7.5	1	50	51		50	0.61	0.11	51	-0.97	50	
Parkweg 334	2271BJ	17382	7.5	1	50	51		50	0.57	0.07	51	-1.05	50	
Parkweg 336	2271BJ	17448	7.5	1	48	50		50	-0.41	-	50	-1.86	48	
Parkweg 338	2271BJ	17474	7.5	1	50	50		50	0.49	-	51	-0.93	50	
Parkweg 340	2271BJ	17474	7.5	1	50	50		50	0.49	-	51	-0.93	50	
Parkweg 342	2271BJ	17474	7.5	1	50	50		50	0.49	-	51	-0.93	50	
Parkweg 344	2271BK	17588	7.5	1	49	50		50	-0.14	-	51	-1.05	49	
Parkweg 346	2271BK	17686	10.5	1	51	53		51	2.08	1.61	54	-2.16	51	
Parkweg 346 A	2271BK	17686	7.5	1	47	48		50	-1.61	-	49	-1.71	47	
Parkweg 348	2271BK	17686	10.5	1	51	53		51	2.08	1.61	54	-2.16	51	
Parkweg 350	2271BK	17722	10.5	1	50	52		50	2.05	1.96	53	-2.23	50	
Parkweg 350 A	2271BK	17746	10.5	1	50	52		50	2.11	1.94	53	-2.35	50	
Parkweg 364	2271BK	17981	7.5	1	46	49		50	-1.23	-	49	-2.07	47	
Parkweg 368	2271BK	18044	10.5	1	51	54		51	2.32	2.19	54	-2.64	51	
Parkweg 370	2271BK	18119	7.5	1	46	49		50	-1.05	-	49	-2.72	46	
Parkweg 370	2271BK	18113	7.5	1	46	49		50	-1.35	-	49	-2.79	46	
Parnashofweg 53	2265CR	28170	4.5	1	54						55	-0.37	54	
Parnashofweg 55	2265CR	28149	10.5	1	53						53	-0.27	53	
Parnashofweg 55	2265CR	28149	7.5	1	53						53	-0.11	53	
Parnashofweg 57	2265CR	28141	7.5	1	53						53	-0.01	53	
Parnashofweg 57	2265CR	28139	10.5	1	52						53	-0.29	52	
Parnashofweg 59	2265CR	28119	10.5	1	52						53	-0.78	52	
Parnashofweg 61	2265CR	28161	4.5	1	55						55	-0.39	55	
Parnashofweg 63	2265CR	28156	1.5	1	54						55	-0.49	54	
Parnashofweg 63	2265CR	28156	4.5	1	55						55	-0.42	55	
Parnashofweg 63	2265CR	28156	7.5	1	55						55	-0.34	55	
Parnashofweg 63	2265CR	28156	10.5	1	55						55	-0.34	55	
Parnashofweg 65	2265CR	28146	4.5	1	54						55	-0.58	54	
Parnashofweg 67	2265CR	28130	1.5	1	54						55	-0.75	54	

Gemeente Leidschendam-Voorburg

Adres en postcode		ID Rekenmodel	Waarneemhoogte [m]	Bestemming	Geluidsbelasting bij huidig GPP [dB]	Toekomst zonder nieuwe maatregelen [dB]	Sanering (AWBWC)	Toets- of streefwaarde [dB]	Effect van het project	Benodigde reductie [dB]	Geluidsbelasting standaard akoestische situatie [dB]	& G luidsreductie door geadviseerde maatregelen [dB]	Toekomst met geadviseerde maatregel(en) [dB]	Overschrijding toets of streef-waarde/ (X=ja, leeg vak=nee)
Parnashofweg 67	2265CR	28130	4.5	1	54						55	-0.72	54	
Parnashofweg 67	2265CR	28130	10.5	1	54						55	-0.74	54	
Parnashofweg 67	2265CR	28138	4.5	1	54						55	-0.54	54	
Parnashofweg 67	2265CR	28130	7.5	1	54						55	-0.75	54	
Parnashofweg 69	2265CR	28110	7.5	1	51						51	-0.56	51	
Parnashofweg 69	2265CR	28110	4.5	1	50						51	-0.06	50	
Parnashofweg 71	2265CR	28103	10.5	1	53						54	-0.69	53	
Parnashofweg 73	2265CR	28114	4.5	1	54						55	-0.50	54	
Parnashofweg 73	2265CR	28114	7.5	1	54						55	-0.55	54	
Parnashofweg 73	2265CR	28116	4.5	1	54						55	-0.47	54	
Parnashofweg 75	2265CR	28086	13.5	1	55						55	-0.54	54	
Parnashofweg 75	2265CR	28086	10.5	1	54						55	-0.57	54	
Pelikaanhof 1	2264JG	27813	7.5	1	49						49	-0.54	48	
Pelikaanhof 2	2264JJ	27895	7.5	1	49						49	-0.45	49	
Pelikaanhof 3	2264JG	27820	7.5	1	48						49	-0.43	48	
Pelikaanhof 5	2264JG	27839	7.5	1	49						49	-0.25	48	
Pelikaanhof 6	2264JJ	27924	7.5	1	48						49	-1.03	48	
Pelikaanhof 8	2264JJ	27910	7.5	1	49						49	-0.38	49	
Pelikaanhof 10	2264JJ	27942	7.5	1	48						49	-1.50	47	
Pelikaanhof 10	2264JJ	27934	7.5	1	48						49	-1.47	48	
Pelikaanhof 12	2264JJ	27931	7.5	1	49						49	-0.30	49	
Pelikaanhof 14	2264JJ	27939	7.5	1	49						49	-0.55	48	
Pelikaanhof 16	2264JJ	27953	7.5	1	49						49	-0.42	49	
Pelikaanhof 17	2264JG	27840	7.5	1	50						50	-0.45	50	
Pelikaanhof 18	2264JJ	27987	7.5	1	49						49	-0.26	49	
Pelikaanhof 19	2264JG	27832	7.5	1	49						50	-0.26	49	
Pelikaanhof 20	2264JJ	27987	7.5	1	49						49	-0.26	49	
Pelikaanhof 21	2264JG	27812	7.5	1	49						50	-0.05	49	
Pelikaanhof 23	2264JG	27805	7.5	1	49						49	-0.12	49	
Pelikaanhof 24	2264JJ	27883	7.5	1	49						49	-0.52	49	

Gemeente Leidschendam-Voorburg

Adres en postcode		ID Rekenmodel	Waarneemhoogte [m]	Bestemming	Geluidsbelasting bij huidig GPP [dB]	Toekomst zonder nieuwe maatregelen [dB]	Sanering (AWBWC)	Toets- of streefwaarde [dB]	Effect van het project	Benodigde reductie [dB]	Geluidsbelasting standaard akoestische situatie [dB]	& Luidsreductie door geadviseerde maatregelen [dB]	Toekomst met geadviseerde maatregel(en) [dB]	Overschrijding toets of streef-waarde/ (X=ja, leeg vak=nee)
Pelikaanhof 25	2264JG	27786	7.5	1	49						49	-0.09	49	
Pelikaanhof 26	2264JJ	27883	7.5	1	49						49	-0.52	49	
Pelikaanhof 27	2264JG	27781	7.5	1	49						49	-0.15	49	
Pelikaanhof 32	2264JJ	27833	7.5	1	49						49	-0.54	49	
Pelikaanhof 34	2264JJ	27833	7.5	1	49						49	-0.54	49	
Pelikaanhof 36	2264JJ	27833	7.5	1	49						49	-0.54	49	
Pelikaanhof 38	2264JJ	27799	7.5	1	49						49	-0.27	49	
Pelikaanhof 40	2264JJ	27799	7.5	1	49						49	-0.27	49	
Pelikaanhof 42	2264JJ	27693	7.5	1	49						49	-0.74	49	
Pelikaanhof 44	2264JJ	27678	7.5	1	49						50	-0.51	49	
Pelikaanhof 46	2264JJ	27658	7.5	1	49						50	-0.39	49	
Pelikaanhof 48	2264JJ	27635	7.5	1	50						50	-0.32	49	
Pelikaanhof 50	2264JJ	27617	7.5	1	49						50	-0.35	49	
Pelikaanhof 52	2264JJ	27597	7.5	1	49						50	-0.26	49	
Pelikaanhof 54	2264JK	27481	7.5	1	48						49	-0.71	48	
Pelikaanhof 58	2264JK	27452	7.5	1	48						49	-0.27	48	
Pelikaanhof 60	2264JK	27425	7.5	1	49						49	-0.40	49	
Pelikaanhof 62	2264JK	27407	7.5	1	49						49	-0.38	49	
Pelikaanhof 66	2264JK	27387	7.5	1	49						49	-0.60	48	
Pelikaanhof 68	2264JK	27370	7.5	1	48						49	-0.72	48	
Pelikaanhof 70	2264JK	27352	7.5	1	48						49	-0.91	48	
Pelikaanhof 72	2264JK	27336	7.5	1	48						49	-0.92	48	
Pelikaanhof 74	2264JK	27336	7.5	1	48						49	-0.92	48	
Pelikaanhof 76	2264JK	27251	7.5	1	47						49	-1.35	47	
Pelikaanhof 78	2264JK	27251	7.5	1	47						49	-1.35	47	
Pelikaanhof 80	2264JK	27251	7.5	1	47						49	-1.35	47	
Pelikaanhof 82	2264JK	27236	7.5	1	48						49	-1.06	48	
Pelikaanhof 84	2264JK	27217	7.5	1	48						49	-1.09	48	
Pelikaanhof 85	2264JH	27177	10.5	1	51						51	-0.83	51	
Pelikaanhof 86	2264JK	27204	7.5	1	48						49	-1.08	48	

Gemeente Leidschendam-Voorburg

Adres en postcode		ID Rekenmodel	Waarneemhoogte [m]	Bestemming	Geluidsbelasting bij huidig GPP [dB]	Toekomst zonder nieuwe maatregelen [dB]	Sanering (AWBWC)	Toets- of streefwaarde [dB]	Effect van het project	Benodigde reductie [dB]	Geluidsbelasting standaard akoestische situatie [dB]	& G luidsreductie door geadviseerde maatregelen [dB]	Toekomst met geadvi-seerde maatregel(en) [dB]	Overschrijding toets of streef-waarde/ (X=ja, leeg vak=nee)
Pelikaanhof 87	2264JH	27177	10.5	1	51						51	-0.83	51	
Pelikaanhof 88	2264JK	27182	7.5	1	48						49	-1.07	48	
Pelikaanhof 89	2264JH	27177	10.5	1	51						51	-0.83	51	
Pelikaanhof 90	2264JK	27122	7.5	1	48						49	-1.15	48	
Pelikaanhof 91	2264JH	27177	10.5	1	51						51	-0.83	51	
Pelikaanhof 92	2264JK	27115	7.5	1	48						49	-1.08	47	
Pelikaanhof 93	2264JH	27177	10.5	1	51						51	-0.83	51	
Pelikaanhof 94	2264JK	27081	7.5	1	48						49	-1.05	48	
Pelikaanhof 95	2264JH	27177	10.5	1	51						51	-0.83	51	
Pelikaanhof 96	2264JK	27074	7.5	1	48						49	-1.11	48	
Pelikaanhof 97	2264JH	27193	7.5	1	48						49	-0.61	48	
Pelikaanhof 98	2264JK	27059	7.5	1	48						49	-1.04	48	
Pelikaanhof 99	2264JH	27193	7.5	1	48						49	-0.61	48	
Pelikaanhof 100	2264JK	27040	7.5	1	48						49	-0.93	48	
Pelikaanhof 101	2264JH	27231	7.5	1	48						49	-0.89	48	
Pelikaanhof 102	2264JK	27017	7.5	1	48						49	-0.93	48	
Pelikaanhof 103	2264JH	27244	7.5	1	48						49	-1.07	48	
Pelikaanhof 105	2264JH	27269	7.5	1	49						50	-1.22	48	
Pelikaanhof 106	2264JK	26961	7.5	1	48						49	-0.95	48	
Pelikaanhof 107	2264JH	27277	7.5	1	49						50	-1.08	48	
Pelikaanhof 108	2264JL	26835	7.5	1	49						50	-1.29	49	
Pelikaanhof 110	2264JL	26887	7.5	1	48						49	-1.13	48	
Pelikaanhof 112	2264JL	26887	7.5	1	48						49	-1.13	48	
Pelikaanhof 114	2264JL	26922	7.5	1	49						50	-0.92	49	
Pelikaanhof 116	2264JL	26975	7.5	1	49						50	-0.97	49	
Pelikaanhof 118	2264JL	26975	7.5	1	49						50	-0.97	49	
Pelikaanhof 120	2264JL	27014	7.5	1	50						51	-1.14	50	
Pelikaanhof 122	2264JL	27042	7.5	1	50						51	-1.04	50	
Pelikaanhof 124	2264JL	27064	7.5	1	50						51	-1.08	50	
Pelikaanhof 126	2264JL	27079	7.5	1	50						51	-1.13	50	

Gemeente Leidschendam-Voorburg

Adres en postcode		ID Rekenmodel	Waarneemhoogte [m]	Bestemming	Geluidsbelasting bij huidig GPP [dB]	Toekomst zonder nieuwe maatregelen [dB]	Sanering (AWBWC)	Toets- of streefwaarde [dB]	Effect van het project	Benodigde reductie [dB]	Geluidsbelasting standaard akoestische situatie [dB]	Σ luidsreductie door geadviseerde maatregelen [dB]	Toekomst met geadvi-seerde maatregel(en) [dB]	Overschrijding toets of streef-waarde/ (X=ja, leeg vak=nee)
Pelikaanhof 128	2264JL	27099	7.5	1	49						51	-1.49	49	
Pelikaanhof 130	2264JL	27125	7.5	1	49						50	-1.83	48	
Pelikaanhof 132	2264JL	27142	7.5	1	49						50	-1.52	48	
Pelikaanhof 134	2264JL	27160	7.5	1	50						51	-1.03	50	
Pelikaanhof 136	2264JL	27202	7.5	1	50						51	-0.86	50	
Piet Heinstraat 1	2266KN	20303	7.5	1	58	60		58	2.67	1.76	60	-3.05	57	
Piet Heinstraat 2	2266KN	20207	7.5	1	58	60		58	1.51	1.24	60	-1.75	58	
Piet Heinstraat 3	2266KN	20289	7.5	1	57	60		57	2.32	2.05	60	-2.47	57	
Piet Heinstraat 4	2266KN	20186	7.5	1	57	59		57	1.91	1.83	59	-1.99	57	
Piet Heinstraat 5	2266KN	20277	7.5	1	57	60		57	2.32	2.11	60	-2.46	57	
Piet Heinstraat 6	2266KN	20175	7.5	1	58	60		58	1.89	1.00	60	-1.99	58	
Piet Heinstraat 7	2266KN	20269	7.5	1	58	60		58	2.45	1.47	60	-2.54	57	
Piet Heinstraat 8	2266KN	20159	7.5	1	58	60		58	1.95	1.13	60	-2.01	58	
Piet Heinstraat 9	2266KN	20252	7.5	1	58	61		58	2.48	2.21	61	-2.54	58	
Piet Heinstraat 10	2266KN	20144	7.5	1	58	60		58	2.04	1.34	60	-2.09	58	
Piet Heinstraat 11	2266KN	20226	7.5	1	58	61		58	2.58	2.43	61	-2.60	58	
Piet Heinstraat 12	2266KN	20124	7.5	1	58	60		58	2.10	1.24	60	-2.11	58	
Piet Heinstraat 13	2266KN	20209	7.5	1	58	60		58	2.44	1.74	60	-2.45	58	
Piet Heinstraat 14	2266KN	20102	7.5	1	58	60		58	2.07	1.51	60	-2.13	58	
Piet Heinstraat 15	2266KN	20192	7.5	1	57	60		57	2.39	2.05	60	-2.37	57	
Piet Heinstraat 17	2266KN	20179	7.5	1	57	59		57	2.46	1.85	59	-2.35	57	
Piet Heinstraat 19	2266KN	20166	7.5	1	57	59		57	2.54	2.00	60	-2.49	57	
Piet Heinstraat 21	2266KN	20040	7.5	1	59	62		59	3.01	2.90	62	-2.98	59	
Piet Heinstraat 23	2266KN	20023	7.5	1	59	62		59	2.80	2.71	62	-2.74	59	
Piet Heinstraat 25	2266KN	20008	4.5	1	55	58		55	3.02	2.16	58	-3.53	54	
Piet Heinstraat 27	2266KN	19995	4.5	1	54	57		54	3.08	2.54	57	-3.27	54	
Piet Heinstraat 29	2266KN	19979	4.5	1	53	56		53	2.80	2.61	56	-2.85	53	
Piet Heinstraat 31	2266KN	19963	7.5	1	59	61		59	2.61	1.89	61	-2.59	59	
Piet Heinstraat 33	2266KN	19943	7.5	1	58	61		58	2.54	2.04	61	-2.46	58	
Piet Heinstraat 35	2266KN	19933	4.5	1	53	55		53	2.43	1.65	55	-2.26	53	

Gemeente Leidschendam-Voorburg

Adres en postcode		ID Rekenmodel	Waarneemhoogte [m]	Bestemming	Geluidsbelasting bij huidig GPP [dB]	Toekomst zonder nieuwe maatregelen [dB]	Sanering (AWBWC)	Toets- of streefwaarde [dB]	Effect van het project	Benodigde reductie [dB]	Geluidsbelasting standaard akoestische situatie [dB]	& luidsreductie door geadviseerde maatregelen [dB]	Toekomst met geadvi-seerde maatregel(en) [dB]	Overschrijding toets of streef-waarde/ (X=ja, leeg vak=nee)
Piet Heinstraat 37	2266KN	19913	4.5	1	53	56		53	2.26	2.02	56	-2.29	53	
Piet Heinstraat 37	2266KN	19889	4.5	1	54	56		54	2.45	1.53	56	-2.64	53	
Pieter Postplaats 6	2272SP	19716	4.5	1	56	57		56	1.01	0.70	57	-1.76	55	
Pieter Postplaats 14	2272SP	19716	7.5	1	58	59		58	1.28	0.68	59	-1.83	57	
Pieter Postplaats 20	2272SP	19716	10.5	1	58	60		58	1.25	1.11	60	-1.67	58	
Pieter Postplaats 30	2272SP	19716	13.5	1	59	60		59	1.21	0.57	60	-1.55	59	
Pieter Postplaats 32	2272SP	19716	13.5	1	59	60		59	1.21	0.57	60	-1.55	59	
Plaspoelkade 2	2265XV	21068	10.5	1	47	51		50	0.58	0.08	51	-3.96	47	
Plaspoelkade 4	2265XV	21088	10.5	1	47	51		50	0.73	0.23	51	-3.72	47	
Plaspoelkade 5	2265XV	21112	10.5	1	48	51		50	0.62	0.12	51	-3.53	47	
Plaspoelkade 6	2265XV	21135	10.5	1	47	51		50	1.01	0.51	51	-4.00	47	
Plaspoelkade 8	2265XV	21159	10.5	1	48	51		50	1.11	0.61	51	-4.19	47	
Plaspoelkade 9	2265XV	21144	7.5	1	45	49		50	-1.49	-	49	-4.44	44	
Plaspoelkade 9	2265XV	21185	7.5	1	46	49		50	-1.24	-	49	-3.47	45	
Plaspoelkade 10	2265XV	21185	10.5	1	48	52		50	1.91	1.41	52	-4.13	48	
Plaspoelkade 11	2265XV	21204	10.5	1	51	54		51	3.54	2.95	54	-4.05	50	
Plaspoelkade 12	2265XV	21268	4.5	1	47	49		50	-0.69	-	49	-2.41	47	
Plaspoelstraat 3	2265XJ	21222	10.5	1	45	49		50	-0.94	-	49	-4.49	45	
Plaspoelstraat 4	2265XM	21130	10.5	1	46	51		50	0.63	0.13	51	-5.42	45	
Plaspoelstraat 7	2265XJ	21243	10.5	1	45	49		50	-0.80	-	49	-4.26	45	
Plaspoelstraat 8	2265XM	21149	10.5	1	47	51		50	1.16	0.66	51	-5.21	46	
Plaspoelstraat 9	2265XJ	21261	10.5	1	46	49		50	-0.55	-	49	-4.44	45	
Plaspoelstraat 10	2265XM	21178	10.5	1	47	52		50	1.57	1.07	52	-5.18	46	
Plaspoelstraat 11	2265XJ	21296	10.5	1	46	50		50	-0.36	-	50	-4.50	45	
Plaspoelstraat 12	2265XM	21216	10.5	1	48	52		50	1.77	1.27	52	-4.84	47	
Plaspoelstraat 14	2265XM	21236	7.5	1	45	49		50	-1.05	-	49	-4.18	45	
Plaspoelstraat 15	2265XJ	21317	10.5	1	46	50		50	-0.20	-	50	-4.27	46	
Plaspoelstraat 16	2265XM	21236	10.5	1	48	52		50	1.91	1.41	52	-4.32	48	
Plaspoelstraat 18	2265XM	21257	7.5	1	45	49		50	-1.12	-	49	-4.17	45	
Plaspoelstraat 19	2265XJ	21337	10.5	1	47	50		50	0.46	-	50	-3.77	47	

Gemeente Leidschendam-Voorburg

Adres en postcode		ID Rekenmodel	Waarneemhoogte [m]	Bestemming	Geluidsbelasting bij huidig GPP [dB]	Toekomst zonder nieuwe maatregelen [dB]	Sanering (AWBWC)	Toets- of streefwaarde [dB]	Effect van het project	Benodigde reductie [dB]	Geluidsbelasting standaard akoestische situatie [dB]	& luidsreductie door geadviseerde maatregelen [dB]	Toekomst met geadvi-seerde maatregel(en) [dB]	Overschrijding toets of streef-waarde/ (X=ja, leeg vak=nee)
Plaspoelstraat 20	2265XM	21257	10.5	1	48	52		50	1.72	1.22	52	-4.38	47	
Plaspoelstraat 21	2265XJ	21392	10.5	1	50	53		50	3.07	2.83	53	-3.38	50	
Plaspoelstraat 22	2265XM	21314	10.5	1	50	54		50	3.19	3.18	54	-3.57	50	
Plaspoelstraat 22 A	2265XM	21448	7.5	1	48	50		50	0.43	-	50	-2.79	48	
Plaspoelstraat 23	2265XJ	21389	7.5	1	47	49		50	-0.64	-	49	-2.98	46	
Plaspoelstraat 24	2265XN	21505	4.5	1	46	49		50	-1.44	-	49	-2.29	46	
Plaspoelstraat 25	2265XJ	21412	7.5	1	47	50		50	-0.24	-	50	-3.07	47	
Plaspoelstraat 26	2265XN	21533	4.5	1	46	49		50	-1.20	-	49	-2.35	46	
Plaspoelstraat 27	2265XJ	21432	7.5	1	48	50		50	0.07	-	50	-2.75	47	
Plaspoelstraat 28	2265XN	21533	4.5	1	46	49		50	-1.20	-	49	-2.35	46	
Plaspoelstraat 29	2265XJ	21448	7.5	1	48	50		50	0.43	-	50	-2.79	48	
Plaspoelstraat 30	2265XN	21533	4.5	1	46	49		50	-1.20	-	49	-2.35	46	
Plaspoelstraat 31	2265XJ	21503	7.5	1	49	52		50	1.52	1.02	52	-2.71	49	
Plaspoelstraat 32	2265XN	21718	10.5	1	50	53		50	3.38	2.88	53	-4.27	49	
Plaspoelstraat 33	2265XJ	21503	7.5	1	49	52		50	1.52	1.02	52	-2.71	49	
Plaspoelstraat 34	2265XN	21718	10.5	1	50	53		50	3.38	2.88	53	-4.27	49	
Plaspoelstraat 35	2265XJ	21503	7.5	1	49	52		50	1.52	1.02	52	-2.71	49	
Plaspoelstraat 36	2265XN	21737	10.5	1	50	53		50	3.26	2.76	53	-4.12	49	
Plaspoelstraat 37	2265XJ	21503	7.5	1	49	52		50	1.52	1.02	52	-2.71	49	
Plaspoelstraat 38	2265XN	21760	10.5	1	50	53		50	3.15	2.65	53	-4.05	49	
Plaspoelstraat 39	2265XJ	21503	7.5	1	49	52		50	1.52	1.02	52	-2.71	49	
Plaspoelstraat 40	2265XN	21778	7.5	1	48	51		50	0.67	0.17	51	-3.33	47	
Plaspoelstraat 41	2265XJ	21636	10.5	1	50	54		50	3.24	3.12	54	-3.57	50	
Plaspoelstraat 42	2265XN	21778	7.5	1	48	51		50	0.67	0.17	51	-3.33	47	
Plaspoelstraat 43	2265XJ	21636	10.5	1	50	54		50	3.24	3.12	54	-3.57	50	
Plaspoelstraat 44	2265XN	21815	7.5	1	49	52		50	2.02	1.52	52	-3.24	49	
Plaspoelstraat 45	2265XJ	21636	10.5	1	50	54		50	3.24	3.12	54	-3.57	50	
Plaspoelstraat 47	2265XK	21533	4.5	1	46	49		50	-1.20	-	49	-2.35	46	
Plaspoelstraat 49	2265XK	21718	10.5	1	50	53		50	3.38	2.88	53	-4.27	49	
Plaspoelstraat 51	2265XK	21718	10.5	1	50	53		50	3.38	2.88	53	-4.27	49	

Gemeente Leidschendam-Voorburg

Adres en postcode		ID Rekenmodel	Waarneemhoogte [m]	Bestemming	Geluidsbelasting bij huidig GPP [dB]	Toekomst zonder nieuwe maatregelen [dB]	Sanering (AWBWC)	Toets- of streefwaarde [dB]	Effect van het project	Benodigde reductie [dB]	Geluidsbelasting standaard akoestische situatie [dB]	& luidsreductie door geadviseerde maatregelen [dB]	Toekomst met geadvi-seerde maatregel(en) [dB]	Overschrijding toets of streef-waarde/ (X=ja, leeg vak=nee)
Plaspoelstraat 53	2265XK	21718	10.5	1	50	53		50	3.38	2.88	53	-4.27	49	
Plaspoelstraat 55	2265XK	21718	10.5	1	50	53		50	3.38	2.88	53	-4.27	49	
Plaspoelstraat 57	2265XK	21718	10.5	1	50	53		50	3.38	2.88	53	-4.27	49	
Plaspoelstraat 59	2265XK	21737	10.5	1	50	53		50	3.26	2.76	53	-4.12	49	
Plaspoelstraat 61	2265XK	21760	10.5	1	50	53		50	3.15	2.65	53	-4.05	49	
Plaspoelstraat 63	2265XK	21779	10.5	1	50	53		50	3.37	2.87	53	-4.10	49	
Plaspoelstraat 65	2265XK	21806	7.5	1	48	51		50	1.25	0.75	51	-3.26	48	
Plaspoelstraat 67	2265XK	21831	7.5	1	48	51		50	1.11	0.61	51	-3.20	48	
Plaspoelstraat 69	2265XK	21860	7.5	1	48	51		50	0.66	0.16	51	-3.10	48	
Plaspoelstraat 71	2265XK	21883	7.5	1	48	51		50	1.21	0.71	51	-3.46	48	
Plaspoelstraat 73	2265XK	21903	13.5	1	51	55		51	3.96	3.24	55	-4.53	50	
Plaspoelstraat 83	2265XK	21989	7.5	1	48	52		50	1.50	1.00	52	-3.62	48	
Plaspoelstraat 83	2265XK	21926	7.5	1	48	52		50	1.83	1.33	52	-3.77	48	
Plaspoelstraat 85	2265XK	21989	7.5	1	48	52		50	1.50	1.00	52	-3.62	48	
Plaspoelstraat 85	2265XK	21926	7.5	1	48	52		50	1.83	1.33	52	-3.77	48	
Plaspoelstraat 87	2265XK	21989	7.5	1	48	52		50	1.50	1.00	52	-3.62	48	
Plaspoelstraat 87	2265XK	21926	7.5	1	48	52		50	1.83	1.33	52	-3.77	48	
Plaspoelstraat 89	2265XK	21989	7.5	1	48	52		50	1.50	1.00	52	-3.62	48	
Plaspoelstraat 89	2265XK	21926	7.5	1	48	52		50	1.83	1.33	52	-3.77	48	
Plaspoelstraat 91	2265XK	21926	10.5	1	49	53		50	2.94	2.44	53	-3.86	49	
Plaspoelstraat 93	2265XK	21926	10.5	1	49	53		50	2.94	2.44	53	-3.86	49	
Plaspoelstraat 95	2265XL	21926	10.5	1	49	53		50	2.94	2.44	53	-3.86	49	
Plaspoelstraat 97	2265XL	21926	10.5	1	49	53		50	2.94	2.44	53	-3.86	49	
Plaspoelstraat 99	2265XL	21926	13.5	1	51	55		51	4.06	3.24	55	-4.55	50	
Plaspoelstraat 101	2265XL	21926	13.5	1	51	55		51	4.06	3.24	55	-4.55	50	
Plaspoelstraat 103	2265XL	21926	13.5	1	51	55		51	4.06	3.24	55	-4.55	50	
Plaspoelstraat 105	2265XL	21926	13.5	1	51	55		51	4.06	3.24	55	-4.55	50	
Plaspoelstraat 107	2265XL	21926	16.5	1	50	54		50	3.82	3.74	54	-4.13	50	
Plaspoelstraat 107	2265XL	21989	16.5	1	51	54		51	3.59	2.64	54	-3.94	50	
Plaspoelstraat 109	2265XL	21926	16.5	1	50	54		50	3.82	3.74	54	-4.13	50	

Gemeente Leidschendam-Voorburg

Adres en postcode		ID Rekenmodel	Waarneemhoogte [m]	Bestemming	Geluidsbelasting bij huidig GPP [dB]	Toekomst zonder nieuwe maatregelen [dB]	Sanering (AWBWC)	Toets- of streefwaarde [dB]	Effect van het project	Benodigde reductie [dB]	Geluidsbelasting standaard akoestische situatie [dB]	& luidsreductie door geadviseerde maatregelen [dB]	Toekomst met geadvi-seerde maatregel(en) [dB]	Overschrijding toets of streef-waarde/ (X=ja, leeg vak=nee)
Plaspoelstraat 109	2265XL	21989	16.5	1	51	54		51	3.59	2.64	54	-3.94	50	
Plaspoelstraat 111	2265XL	21926	16.5	1	50	54		50	3.82	3.74	54	-4.13	50	
Plaspoelstraat 111	2265XL	21989	16.5	1	51	54		51	3.59	2.64	54	-3.94	50	
Plaspoelstraat 113	2265XL	21926	16.5	1	50	54		50	3.82	3.74	54	-4.13	50	
Plaspoelstraat 113	2265XL	21989	16.5	1	51	54		51	3.59	2.64	54	-3.94	50	
Plaspoelstraat 115	2265XL	22011	13.5	1	50	54		50	3.65	3.57	54	-4.14	50	
Plaspoelstraat 115	2265XL	22011	16.5	1	51	54		51	3.61	2.84	54	-3.98	50	
Plaspoelstraat 117	2265XL	22011	13.5	1	50	54		50	3.65	3.57	54	-4.14	50	
Plaspoelstraat 117	2265XL	22011	16.5	1	51	54		51	3.61	2.84	54	-3.98	50	
Pliniushof 1	2265DJ	24951	7.5	1	50	54		50	4.14	3.73	54	-5.07	49	
Pliniushof 2	2265DJ	25216	7.5	1	53	55		53	1.67	1.10	55	-2.21	52	
Pliniushof 2	2265DJ	25195	7.5	1	53	55		53	2.49	1.67	55	-3.36	52	
Pliniushof 3	2265DJ	25023	7.5	1	51	53		51	1.72	1.21	53	-2.40	50	
Pliniushof 4	2265DJ	25248	7.5	1	53	54		53	1.50	0.69	54	-2.06	52	
Pliniushof 5	2265DJ	25003	7.5	1	50	51		50	1.16	0.66	51	-1.70	49	
Pliniushof 6	2265DJ	25309	7.5	1	52	53		52	1.19	0.24	53	-1.65	51	
Pliniushof 6	2265DJ	25273	7.5	1	52	53		52	1.51	0.82	53	-2.21	51	
Pliniushof 7	2265DJ	25072	7.5	1	50	51		50	1.10	0.60	51	-1.38	50	
Pliniushof 8	2265DJ	25341	7.5	1	51	52		51	1.19	0.56	52	-1.58	50	
Pliniushof 9	2265DJ	25081	7.5	1	50	51		50	1.20	0.96	51	-1.54	50	
Pliniushof 10	2265DJ	25406	7.5	1	51	53		51	1.66	1.39	53	-2.16	51	
Pliniushof 11	2265DJ	25194	7.5	1	52	53		52	1.14	0.27	53	-1.38	51	
Pliniushof 12	2265DJ	25437	7.5	1	51	53		51	1.32	1.06	53	-1.57	51	
Prins Albertlaan 1	2271EK	16102	7.5	1	56						57	-0.58	56	
Prins Albertlaan 1	2271EK	16102	10.5	1	55						57	-1.03	55	
Prins Albertlaan 3	2271EK	16030	7.5	1	53						53	-0.40	53	
Prins Albertlaan 5	2271EK	16017	7.5	1	52						53	-0.34	52	
Prins Albertlaan 7	2271EK	16024	10.5	1	55						56	-0.28	55	
Prins Albertlaan 8	2271EL	15925	7.5	1	50						52	-1.33	50	
Prins Albertlaan 10	2271EL	15879	10.5	1	54						56	-1.20	54	

Gemeente Leidschendam-Voorburg

Adres en postcode		ID Rekenmodel	Waarneemhoogte [m]	Bestemming	Geluidsbelasting bij huidig GPP [dB]	Toekomst zonder nieuwe maatregelen [dB]	Sanering (AWBWC)	Toets- of streefwaarde [dB]	Effect van het project	Benodigde reductie [dB]	Geluidsbelasting standaard akoestische situatie [dB]	Σ luidsreductie door geadviseerde maatregelen [dB]	Toekomst met geadviseerde maatregel(en) [dB]	Overschrijding toets of streefwaarde/ (X=ja, leeg vak=nee)
Prins Albertlaan 11	2271EK	15970	7.5	1	50						51	-0.37	50	
Prins Albertlaan 12	2271EL	15833	10.5	1	53						55	-1.97	52	
Prins Albertlaan 13	2271EK	15958	7.5	1	49						51	-0.64	49	
Prins Albertlaan 14	2271EL	15822	10.5	1	53						55	-1.77	52	
Prins Albertlaan 15	2271EK	15892	7.5	1	50						51	-0.36	50	
Prins Albertlaan 16	2271EL	15764	7.5	1	51						53	-0.17	51	
Prins Albertlaan 17	2271EK	15859	10.5	1	54						56	-0.81	54	
Prins Albertlaan 18	2271EL	15736	10.5	1	55						56	-0.03	55	
Prins Albertlaan 19	2271EK	15809	7.5	1	50						51	-0.25	50	
Prins Albertlaan 20	2271EL	15739	10.5	1	52						55	-1.53	52	
Prins Albertlaan 21	2271EK	15815	10.5	1	52						55	-0.85	52	
Prins Albertlaan 21	2271EK	15794	10.5	1	53						54	-0.28	53	
Prins Albertlaan 22	2271EL	15656	10.5	1	56						57	-0.07	56	
Prins Albertlaan 22	2271EL	15656	13.5	1	56						57	-0.19	56	
Prins Albertlaan 23	2271EK	15812	10.5	1	52						54	-1.51	52	
Prins Albertlaan 23	2271EK	15782	10.5	1	53						54	-0.23	53	
Prins Albertlaan 24	2271EL	15656	10.5	1	56						57	-0.07	56	
Prins Albertlaan 24	2271EL	15656	13.5	1	56						57	-0.19	56	
Prins Albertlaan 25	2271EK	15759	10.5	1	53						54	-0.14	53	
Prins Albertlaan 26	2271EL	15656	10.5	1	56						57	-0.07	56	
Prins Albertlaan 26	2271EL	15656	13.5	1	56						57	-0.19	56	
Prins Albertlaan 27	2271EK	15740	10.5	1	53						54	-0.25	53	
Prins Albertlaan 28	2271EL	15648	10.5	1	52						54	-1.81	51	
Prins Hendriklaan 1	2264BJ	23250	10.5	1	52	54		52	2.37	1.92	54	-2.89	52	
Prins Hendriklaan 3	2264BJ	23229	10.5	1	51	54		51	2.49	2.10	54	-2.75	51	
Prins Hendriklaan 3 A	2264BJ	23211	10.5	1	50	53		50	2.77	2.54	53	-3.17	50	
Prins Hendriklaan 3 A	2264BJ	23165	10.5	1	49	53		50	2.90	2.40	53	-4.83	48	
Prins Hendriklaan 12	2264BJ	23208	7.5	1	47	49		50	-1.21	-	49	-2.62	46	
Prins Hendrikplein 44	2264SN	22995	13.5	1	49	50		50	-0.06	-	50	-1.30	49	
Prins Hendrikplein 45	2264SN	22995	13.5	1	49	50		50	-0.06	-	50	-1.30	49	

Gemeente Leidschendam-Voorburg

Adres en postcode		ID Rekenmodel	Waarneemhoogte [m]	Bestemming	Geluidsbelasting bij huidig GPP [dB]	Toekomst zonder nieuwe maatregelen [dB]	Sanering (AWBWC)	Toets- of streefwaarde [dB]	Effect van het project	Benodigde reductie [dB]	Geluidsbelasting standaard akoestische situatie [dB]	& Luidsreductie door geadviseerde maatregelen [dB]	Toekomst met geadvi-seerde maatregel(en) [dB]	Overschrijding toets of streef-waarde/ (X=ja, leeg vak=nee)
Prins Hendrikplein 46	2264SN	22995	13.5	1	49	50		50	-0.06	-	50	-1.30	49	
Prins Hendrikplein 47	2264SN	22995	13.5	1	49	50		50	-0.06	-	50	-1.30	49	
Prins Hendrikstraat 2	2271SW	16318	7.5	1	51						52	-1.54	50	
Prins Hendrikstraat 4	2271SW	16338	7.5	1	53						55	-1.22	53	
Prins Hendrikstraat 4	2271SW	16345	7.5	1	53						55	-1.17	53	
Prins Hendrikstraat 5	2271ST	16286	7.5	1	49						51	-1.00	49	
Prins Hendrikstraat 6	2271SW	16364	7.5	1	53						55	-1.14	53	
Prins Hendrikstraat 7	2271ST	16399	7.5	1	49	50		50	-0.25	-	51	-0.79	49	
Prins Hendrikstraat 8	2271SW	16373	7.5	1	53						55	-1.09	53	
Prins Hendrikstraat 9	2271ST	16395	7.5	1	50						52	-1.10	50	
Prins Hendrikstraat 10	2271SW	16392	7.5	1	53						54	-1.14	53	
Prins Hendrikstraat 11	2271ST	16421	7.5	1	49	50		50	-0.30	-	51	-0.79	49	
Prins Hendrikstraat 12	2271SW	16404	7.5	1	53						55	-1.11	53	
Prins Hendrikstraat 13	2271ST	16429	7.5	1	50	50		50	0.31	-	51	-0.70	50	
Prins Hendrikstraat 14	2271SW	16416	7.5	1	54						55	-1.08	53	
Prins Hendrikstraat 15	2271ST	16428	7.5	1	50	52		50	1.16	1.04	52	-1.53	50	
Prins Hendrikstraat 16	2271SW	16424	7.5	1	52						53	-1.15	51	
Prins Hendrikstraat 17	2271ST	16435	7.5	1	50	51		50	0.99	0.91	52	-1.20	50	
Prins Hendrikstraat 18	2271SW	16430	7.5	1	54						55	-0.90	54	
Prins Hendrikstraat 19	2271ST	16447	7.5	1	51	52		51	1.14	0.39	52	-1.40	50	
Prins Hendrikstraat 20	2271SW	16431	7.5	1	51						53	-0.81	51	
Prins Hendrikstraat 20	2271SW	16452	7.5	1	52						53	-1.02	51	
Prins Hendrikstraat 21	2271ST	16455	7.5	1	51	52		51	1.01	0.31	53	-1.32	50	
Prins Hendrikstraat 22	2271SW	16457	7.5	1	54						55	-0.87	54	
Prins Hendrikstraat 23	2271ST	16476	7.5	1	51	52		51	1.22	0.27	52	-1.51	50	
Prins Hendrikstraat 24	2271SW	16478	7.5	1	54						55	-0.94	54	
Prins Hendrikstraat 25	2271ST	16485	7.5	1	52	53		52	1.03	0.09	53	-1.28	51	
Prins Hendrikstraat 26	2271SW	16487	7.5	1	53						54	-0.88	53	
Prins Hendrikstraat 27	2271ST	16496	7.5	1	52	53		52	1.02	0.05	53	-1.18	51	
Prins Hendrikstraat 28	2271SW	16481	7.5	1	51	52		51	0.58	0.03	52	-0.78	51	

Gemeente Leidschendam-Voorburg

Adres en postcode		ID Rekenmodel	Waarneemhoogte [m]	Bestemming	Geluidsbelasting bij huidig GPP [dB]	Toekomst zonder nieuwe maatregelen [dB]	Sanering (AWBWC)	Toets- of streefwaarde [dB]	Effect van het project	Benodigde reductie [dB]	Geluidsbelasting standaard akoestische situatie [dB]	& luidsreductie door geadviseerde maatregelen [dB]	Toekomst met geadvi-seerde maatregel(en) [dB]	Overschrijding toets of streef-waarde/ (X=ja, leeg vak=nee)
Prins Hendrikstraat 29	2271ST	16521	7.5	1	49	51		50	0.66	0.16	51	-1.73	49	
Prins Hendrikstraat 30	2271SW	16511	7.5	1	54	55		54	0.37	0.22	55	-0.70	54	
Prins Hendrikstraat 31	2271ST	16532	7.5	1	51	52		51	1.16	0.56	53	-1.38	51	
Prins Hendrikstraat 32	2271SW	16505	7.5	1	51	52		51	0.76	0.01	53	-0.86	51	
Prins Hendrikstraat 33	2271ST	16542	7.5	1	51	52		51	0.63	0.44	52	-0.88	51	
Prins Hendrikstraat 34	2271SW	16520	7.5	1	51	52		51	0.87	0.01	53	-0.92	51	
Prins Hendrikstraat 35	2271SV	16630	7.5	1	51	52		51	1.83	0.98	54	-1.68	51	
Prins Hendrikstraat 36	2271SW	16529	7.5	1	50	51		50	0.94	0.80	53	-0.96	50	
Prins Hendrikstraat 37	2271SV	16649	7.5	1	51	53		51	1.88	1.11	54	-1.73	51	
Prins Hendrikstraat 39	2271SV	16660	7.5	1	50	52		50	1.68	1.41	53	-1.72	50	
Prins Hendrikstraat 41	2271SV	16674	7.5	1	50	52		50	1.50	1.00	52	-1.78	50	
Prins Hendrikstraat 43	2271SV	16680	7.5	1	50	52		50	1.16	1.04	52	-1.39	50	
Prins Hendrikstraat 45	2271SV	16699	7.5	1	48	50		50	-0.13	-	51	-1.40	48	
Prins Hendrikstraat 46	2271SX	16654	7.5	1	52	53		52	1.37	0.81	54	-1.47	52	
Prins Hendrikstraat 46	2271SX	16654	7.5	9	52	53		52	1.37	0.81	54	-1.47	52	
Prins Hendrikstraat 47	2271SV	16710	7.5	1	50	51		50	0.82	0.32	52	-1.07	50	
Prins Hendrikstraat 48	2271SX	16692	7.5	1	52	53		52	1.34	0.77	54	-1.44	52	
Prins Hendrikstraat 49	2271SV	16710	7.5	1	50	51		50	0.82	0.32	52	-1.07	50	
Prins Hendrikstraat 50	2271SX	16693	7.5	1	51	52		51	1.80	0.99	53	-1.88	51	
Prins Hendrikstraat 51	2271SV	16710	7.5	1	50	51		50	0.82	0.32	52	-1.07	50	
Prins Hendrikstraat 52	2271SX	16712	7.5	1	51	52		51	1.63	0.85	53	-1.77	51	
Prins Hendrikstraat 53	2271SV	16760	7.5	1	51	52		51	1.14	0.18	52	-1.31	50	
Prins Hendrikstraat 54	2271SX	16723	7.5	1	51	52		51	1.55	0.57	53	-1.74	50	
Prins Hendrikstraat 55	2271SV	16760	7.5	1	51	52		51	1.14	0.18	52	-1.31	50	
Prins Hendrikstraat 56	2271SX	16737	7.5	1	51	52		51	1.31	0.98	53	-1.58	51	
Prins Hendrikstraat 57	2271SV	16804	7.5	1	49	51		50	0.68	0.18	51	-1.46	49	
Prins Hendrikstraat 57	2271SV	16775	7.5	1	50	51		50	1.10	0.60	52	-1.30	50	
Prins Hendrikstraat 58	2271SX	16748	7.5	1	51	52		51	1.25	0.98	53	-1.52	51	
Prins Hendrikstraat 59	2271SV	16790	7.5	1	50	51		50	1.22	0.92	52	-1.27	50	
Prins Hendrikstraat 60	2271SX	16762	7.5	1	51	52		51	1.35	1.01	53	-1.50	51	

Gemeente Leidschendam-Voorburg

Adres en postcode		ID Rekenmodel	Waarneemhoogte [m]	Bestemming	Geluidsbelasting bij huidig GPP [dB]	Toekomst zonder nieuwe maatregelen [dB]	Sanering (AWBWC)	Toets- of streefwaarde [dB]	Effect van het project	Benodigde reductie [dB]	Geluidsbelasting standaard akoestische situatie [dB]	& luidsreductie door geadviseerde maatregelen [dB]	Toekomst met geadvi-seerde maatregel(en) [dB]	Overschrijding toets of streef-waarde/ (X=ja, leeg vak=nee)
Prins Hendrikstraat 61	2271SV	16802	7.5	1	50	51		50	1.38	0.88	52	-1.43	50	
Prins Hendrikstraat 62	2271SX	16783	7.5	1	51	53		51	1.46	1.09	53	-1.59	51	
Prins Hendrikstraat 63	2271SV	16815	7.5	1	50	51		50	1.34	0.86	52	-1.43	50	
Prins Hendrikstraat 64	2271SX	16792	7.5	1	51	53		51	1.41	1.26	53	-1.47	51	
Prins Hendrikstraat 65	2271SV	16815	7.5	1	50	51		50	1.34	0.86	52	-1.43	50	
Prins Hendrikstraat 66	2271SX	16806	7.5	1	51	53		51	1.32	1.09	53	-1.45	51	
Prins Hendrikstraat 67	2271SV	16815	7.5	1	50	51		50	1.34	0.86	52	-1.43	50	
Prins Hendrikstraat 68	2271SX	16817	7.5	1	51	52		51	1.21	0.91	53	-1.37	51	
Prins Hendrikstraat 69	2271SV	16891	7.5	1	52	53		52	1.40	0.92	54	-1.50	52	
Prins Hendrikstraat 70	2271SX	16826	7.5	1	51	52		51	1.29	0.64	53	-1.35	51	
Prins Hendrikstraat 71	2271SV	16902	7.5	1	52	53		52	1.35	0.94	54	-1.40	52	
Prins Hendrikstraat 72	2271SX	16839	7.5	1	51	52		51	1.26	0.99	53	-1.36	51	
Prins Hendrikstraat 73	2271SV	16887	7.5	1	51	53		51	1.20	1.03	53	-1.42	51	
Prins Hendrikstraat 74	2271SX	16847	7.5	1	51	53		51	1.33	1.05	53	-1.46	51	
Prins Hendrikstraat 75	2271SV	16900	7.5	1	47	50		50	-0.24	-	50	-1.97	48	
Prins Hendrikstraat 76	2271SX	16850	7.5	1	51	53		51	1.30	1.15	53	-1.43	51	
Prins Hendrikstraat 77	2271SV	16887	7.5	1	51	53		51	1.20	1.03	53	-1.42	51	
Prins Hendrikstraat 78	2271SX	16858	7.5	1	51	53		51	1.38	1.24	53	-1.50	51	
Prins Hendrikstraat 80	2271SX	16868	7.5	1	52	53		52	1.29	0.46	54	-1.40	52	
Prins Hendrikstraat 82	2271SX	16885	7.5	1	52	53		52	1.35	0.84	54	-1.43	52	
Prins Hendrikstraat 84	2271SX	16891	7.5	1	52	53		52	1.40	0.92	54	-1.50	52	
Prins Hendrikstraat 86	2271SX	16902	7.5	1	52	53		52	1.35	0.94	54	-1.40	52	
Prins Hendrikstraat 88	2271SX	16911	7.5	1	52	53		52	1.21	0.83	54	-1.36	52	
Prins Hendrikstraat 90	2271SX	16920	7.5	1	52	53		52	1.18	0.26	53	-1.40	51	
Prinses Beatrixlaan 1	2264TE	22206	10.5	1	50	52		50	2.23	1.73	52	-2.55	50	
Prinses Beatrixlaan 1	2264TE	22184	10.5	1	50	52		50	2.19	1.69	52	-2.60	50	
Prinses Beatrixlaan 3	2264TE	22189	10.5	1	49	52		50	1.97	1.47	52	-3.19	49	
Prinses Beatrixlaan 5	2264TE	22169	10.5	1	50	52		50	2.24	1.74	52	-2.78	49	
Prinses Beatrixlaan 7	2264TE	22150	10.5	1	50	52		50	2.15	1.65	52	-2.91	49	
Prinses Beatrixlaan 9	2264TE	22130	10.5	1	50	52		50	2.32	1.82	52	-3.05	49	

Gemeente Leidschendam-Voorburg

Adres en postcode		ID Rekenmodel	Waarneemhoogte [m]	Bestemming	Geluidsbelasting bij huidig GPP [dB]	Toekomst zonder nieuwe maatregelen [dB]	Sanering (AWBWC)	Toets- of streefwaarde [dB]	Effect van het project	Benodigde reductie [dB]	Geluidsbelasting standaard akoestische situatie [dB]	& Luidsreductie door geadviseerde maatregelen [dB]	Toekomst met geadviseerde maatregel(en) [dB]	Overschrijding toets of streefwaarde/ (X=ja, leeg vak=nee)
Prinses Beatrixlaan 11	2264TE	22090	10.5	1	50	52		50	1.98	1.48	52	-2.43	50	
Prinses Beatrixlaan 13	2264TE	22074	10.5	1	50	52		50	2.21	1.90	52	-2.50	50	
Prinses Beatrixlaan 15	2264TE	22053	10.5	1	50	52		50	2.27	1.77	52	-2.52	50	
Prinses Beatrixlaan 17	2264TE	22034	10.5	1	50	52		50	2.02	1.53	52	-2.24	50	
Prinses Beatrixlaan 18	2264TH	22360	10.5	1	50	52		50	2.12	1.62	52	-2.77	49	
Prinses Beatrixlaan 19	2264TE	22017	10.5	1	50	52		50	1.89	1.39	52	-2.20	50	
Prinses Beatrixlaan 20	2264TH	22360	10.5	1	50	52		50	2.12	1.62	52	-2.77	49	
Raadhuislaan 1	2264BK	21648	10.5	1	50	51		50	1.31	0.81	51	-2.27	49	
Raadhuislaan 2	2264BK	21862	10.5	1	49	52		50	1.90	1.40	52	-2.80	49	
Raadhuislaan 3	2264BK	21643	10.5	1	48	51		50	0.68	0.18	51	-3.06	48	
Raadhuislaan 4	2264BK	21784	10.5	1	49	52		50	1.69	1.19	52	-2.73	49	
Raadhuislaan 5	2264BK	21622	10.5	1	48	50		50	0.28	-	50	-3.20	47	
Raadhuislaan 7	2264BK	21601	10.5	1	47	50		50	0.12	-	50	-3.41	47	
Ransuillaan 7	2261DA	18226	4.5	1	49						49	-0.22	48	
Ransuillaan 9	2261DA	18226	4.5	1	49						49	-0.22	48	
Ransuillaan 11	2261DA	18226	4.5	1	49						49	-0.22	48	
Ransuillaan 19	2261DA	18226	4.5	1	49						49	-0.22	48	
Ransuillaan 21	2261DA	18226	7.5	1	49						48	-0.27	48	
Ransuillaan 23	2261DA	18226	7.5	1	49						48	-0.27	48	
Ransuillaan 31	2261DA	18226	7.5	1	49						48	-0.27	48	
Ransuillaan 33	2261DA	18226	7.5	1	49						48	-0.27	48	
Ransuillaan 35	2261DA	18226	7.5	1	49						48	-0.27	48	
Ransuillaan 43	2261DA	18226	10.5	1	49						49	-0.34	48	
Ransuillaan 45	2261DA	18226	10.5	1	49						49	-0.34	48	
Ransuillaan 47	2261DA	18226	10.5	1	49						49	-0.34	48	
Ransuillaan 55	2261DA	18226	10.5	1	49						49	-0.34	48	
Ransuillaan 57	2261DA	18226	13.5	1	49						49	-0.47	49	
Ransuillaan 59	2261DA	18226	13.5	1	49						49	-0.47	49	
Ransuillaan 67	2261DA	18226	13.5	1	49						49	-0.47	49	
Ransuillaan 69	2261DA	18226	13.5	1	49						49	-0.47	49	

Gemeente Leidschendam-Voorburg

Adres en postcode		ID Rekenmodel	Waarneemhoogte [m]	Bestemming	Geluidsbelasting bij huidig GPP [dB]	Toekomst zonder nieuwe maatregelen [dB]	Sanering (AWBWC)	Toets- of streefwaarde [dB]	Effect van het project	Benodigde reductie [dB]	Geluidsbelasting standaard akoestische situatie [dB]	Geluidsreductie door geadviseerde maatregelen [dB]	Toekomst met geadviseerde maatregel(en) [dB]	Overschrijding toets of streefwaarde/ (X=ja, leeg vak=nee)
Ransuillaan 71	2261DA	18226	13.5	1	49						49	-0.47	49	
Ransuillaan 73	2261DA	18226	16.5	1	50						50	-0.54	49	
Ransuillaan 75	2261DA	18226	16.5	1	50						50	-0.54	49	
Ransuillaan 77	2261DA	18226	16.5	1	50						50	-0.54	49	
Ransuillaan 79	2261DA	18226	16.5	1	50						50	-0.54	49	
Ransuillaan 81	2261DA	18226	16.5	1	50						50	-0.54	49	
Ransuillaan 83	2261DB	18202	1.5	1	51						50	-0.08	50	
Ransuillaan 83	2261DB	18202	4.5	1	51						50	-0.17	50	
Ransuillaan 85	2261DB	18202	1.5	1	51						50	-0.08	50	
Ransuillaan 85	2261DB	18202	4.5	1	51						50	-0.17	50	
Ransuillaan 87	2261DB	18202	7.5	1	50						50	-0.19	50	
Ransuillaan 89	2261DB	18202	7.5	1	50						50	-0.19	50	
Ransuillaan 91	2261DB	18202	10.5	1	51						50	-0.23	50	
Ransuillaan 93	2261DB	18202	10.5	1	51						50	-0.23	50	
Ransuillaan 95	2261DB	18202	10.5	1	51						50	-0.23	50	
Ransuillaan 97	2261DB	18202	13.5	1	51						51	-0.32	50	
Ransuillaan 99	2261DB	18202	13.5	1	51						51	-0.32	50	
Ransuillaan 101	2261DB	18202	16.5	1	51						51	-0.37	51	
Ransuillaan 103	2261DB	18202	16.5	1	51						51	-0.37	51	
Ransuillaan 105	2261DB	18202	16.5	1	51						51	-0.37	51	
Ransuillaan 107	2261DB	18148	4.5	1	50						50	-0.17	50	
Ransuillaan 107	2261DB	18148	1.5	1	50						50	-0.11	49	
Ransuillaan 109	2261DB	18148	1.5	1	50						50	-0.11	49	
Ransuillaan 109	2261DB	18148	4.5	1	50						50	-0.17	50	
Ransuillaan 111	2261DB	18148	7.5	1	50						50	-0.18	50	
Ransuillaan 113	2261DB	18148	7.5	1	50						50	-0.18	50	
Ransuillaan 115	2261DB	18148	10.5	1	50						50	-0.23	50	
Ransuillaan 117	2261DB	18148	10.5	1	50						50	-0.23	50	
Ransuillaan 119	2261DB	18148	10.5	1	50						50	-0.23	50	
Ransuillaan 121	2261DB	18148	13.5	1	51						51	-0.29	50	

Gemeente Leidschendam-Voorburg

Adres en postcode		ID Rekenmodel	Waarneemhoogte [m]	Bestemming	Geluidsbelasting bij huidig GPP [dB]	Toekomst zonder nieuwe maatregelen [dB]	Sanering (AWBWC)	Toets- of streefwaarde [dB]	Effect van het project	Benodigde reductie [dB]	Geluidsbelasting standaard akoestische situatie [dB]	& Luidsreductie door geadviseerde maatregelen [dB]	Toekomst met geadvi-seerde maatregel(en) [dB]	Overschrijding toets of streef-waarde/ (X=ja, leeg vak=nee)
Ransuillaan 123	2261DB	18148	13.5	1	51						51	-0.29	50	
Ransuillaan 125	2261DB	18148	16.5	1	51						51	-0.35	51	
Ransuillaan 127	2261DB	18148	16.5	1	51						51	-0.35	51	
Ransuillaan 129	2261DB	18148	16.5	1	51						51	-0.35	51	
Ransuillaan 131	2261DB	18120	1.5	1	52						52	-0.08	52	
Ransuillaan 131	2261DB	18120	4.5	1	52						52	-0.12	52	
Ransuillaan 133	2261DB	18120	4.5	1	52						52	-0.12	52	
Ransuillaan 133	2261DB	18120	1.5	1	52						52	-0.08	52	
Ransuillaan 135	2261DB	18120	7.5	1	52						52	-0.14	52	
Ransuillaan 137	2261DB	18120	7.5	1	52						52	-0.14	52	
Ransuillaan 139	2261DB	18120	10.5	1	52						52	-0.18	52	
Ransuillaan 141	2261DB	18120	10.5	1	52						52	-0.18	52	
Ransuillaan 143	2261DB	18120	13.5	1	53						53	-0.20	52	
Ransuillaan 145	2261DB	18120	13.5	1	53						53	-0.20	52	
Ransuillaan 147	2261DB	18120	16.5	1	53						53	-0.23	53	
Ransuillaan 149	2261DB	18120	16.5	1	53						53	-0.23	53	
Ransuillaan 151	2261DB	18120	16.5	1	53						53	-0.23	53	
Ransuillaan 153	2261DC	17968	1.5	1	54						53	-0.09	53	
Ransuillaan 153	2261DC	17968	4.5	1	54						53	-0.13	53	
Ransuillaan 155	2261DC	17968	1.5	1	54						53	-0.09	53	
Ransuillaan 155	2261DC	17968	4.5	1	54						53	-0.13	53	
Ransuillaan 157	2261DC	17968	7.5	1	54						53	-0.10	53	
Ransuillaan 159	2261DC	17968	7.5	1	54						53	-0.10	53	
Ransuillaan 161	2261DC	17968	10.5	1	54						54	-0.10	54	
Ransuillaan 163	2261DC	17968	10.5	1	54						54	-0.10	54	
Ransuillaan 165	2261DC	17968	10.5	1	54						54	-0.10	54	
Ransuillaan 167	2261DC	17968	13.5	1	54						54	-0.14	54	
Ransuillaan 169	2261DC	17968	13.5	1	54						54	-0.14	54	
Ransuillaan 171	2261DC	17968	16.5	1	54						54	-0.15	54	
Ransuillaan 173	2261DC	17968	16.5	1	54						54	-0.15	54	

Gemeente Leidschendam-Voorburg

Adres en postcode		ID Rekenmodel	Waarneemhoogte [m]	Bestemming	Geluidsbelasting bij huidig GPP [dB]	Toekomst zonder nieuwe maatregelen [dB]	Sanering (AWBWC)	Toets- of streefwaarde [dB]	Effect van het project	Benodigde reductie [dB]	Geluidsbelasting standaard akoestische situatie [dB]	& Geluidsreductie door geadviseerde maatregelen [dB]	Toekomst met geadviseerde maatregel(en) [dB]	Overschrijding toets of streef-waarde/ (X=ja, leeg vak=nee)
Ransuillaan 175	2261DC	17968	16.5	1	54						54	-0.15	54	
Ransuillaan 177	2261DC	17915	4.5	1	54						54	-0.09	54	
Ransuillaan 179	2261DC	17915	4.5	1	54						54	-0.09	54	
Ransuillaan 181	2261DC	17915	7.5	1	55						54	-0.07	54	
Ransuillaan 183	2261DC	17915	7.5	1	55						54	-0.07	54	
Ransuillaan 185	2261DC	17915	10.5	1	55						54	-0.08	54	
Ransuillaan 187	2261DC	17915	10.5	1	55						54	-0.08	54	
Ransuillaan 189	2261DC	17915	10.5	1	55						54	-0.08	54	
Ransuillaan 191	2261DC	17915	13.5	1	55						55	-0.10	55	
Ransuillaan 193	2261DC	17915	13.5	1	55						55	-0.10	55	
Ransuillaan 195	2261DC	17915	16.5	1	55						55	-0.10	55	
Ransuillaan 197	2261DC	17915	16.5	1	55						55	-0.10	55	
Ransuillaan 199	2261DC	17915	16.5	1	55						55	-0.10	55	
Ransuillaan 201	2261DC	17826	4.5	1	55						56	-0.02	55	
Ransuillaan 201	2261DC	17849	4.5	1	55						55	-0.06	55	
Ransuillaan 203	2261DC	17826	4.5	1	55						56	-0.02	55	
Ransuillaan 203	2261DC	17849	4.5	1	55						55	-0.06	55	
Ransuillaan 205	2261DC	17826	7.5	1	56						57	-0.01	56	
Ransuillaan 207	2261DC	17826	7.5	1	56						57	-0.01	56	
Ransuillaan 209	2261DC	17826	10.5	1	57						57	0.00	57	
Ransuillaan 211	2261DC	17826	10.5	1	57						57	0.00	57	
Ransuillaan 213	2261DC	17826	10.5	1	57						57	0.00	57	
Ransuillaan 215	2261DC	17826	13.5	1	58						57	0.00	57	
Ransuillaan 217	2261DC	17826	13.5	1	58						57	0.00	57	
Ransuillaan 219	2261DC	17826	16.5	1	58						57	0.00	57	
Ransuillaan 221	2261DC	17826	16.5	1	58						57	0.00	57	
Ransuillaan 223	2261DC	17826	16.5	1	58						57	0.00	57	
Regthuysstraat 2	2266AR	21950	7.5	1	52	56		52	3.96	3.83	56	-4.68	52	
Regthuysstraat 4	2266AR	21997	7.5	1	53	57		53	4.13	3.30	57	-5.05	52	
Regthuysstraat 5	2266AR	22058	7.5	1	51	55		51	3.69	3.25	55	-4.03	51	

Gemeente Leidschendam-Voorburg

Adres en postcode		ID Rekenmodel	Waarneemhoogte [m]	Bestemming	Geluidsbelasting bij huidig GPP [dB]	Toekomst zonder nieuwe maatregelen [dB]	Sanering (AWBWC)	Toets- of streefwaarde [dB]	Effect van het project	Benodigde reductie [dB]	Geluidsbelasting standaard akoestische situatie [dB]	& luidsreductie door geadviseerde maatregelen [dB]	Toekomst met geadvi-seerde maatregel(en) [dB]	Overschrijding toets of streef-waarde/ (X=ja, leeg vak=nee)
Regthuysstraat 6	2266AR	22033	7.5	1	53	57		53	4.16	3.23	57	-5.14	52	
Regthuysstraat 7	2266AR	22085	7.5	1	51	55		51	3.67	3.26	55	-4.01	51	
Regthuysstraat 8	2266AR	22069	7.5	1	52	57		52	4.42	4.06	57	-5.38	51	
Regthuysstraat 9	2266AR	22121	7.5	1	51	55		51	3.78	3.36	55	-4.16	51	
Regthuysstraat 10	2266AR	22099	7.5	1	52	56		52	4.36	3.54	56	-5.27	51	
Regthuysstraat 11	2266AR	22152	7.5	1	51	55		51	3.93	3.67	55	-4.35	51	
Regthuysstraat 12	2266AR	22141	4.5	1	49	52		50	1.80	1.30	52	-3.56	48	
Regthuysstraat 13	2266AR	22180	7.5	1	51	55		51	4.04	3.87	55	-4.56	51	
Regthuysstraat 14	2266AR	22141	4.5	1	49	52		50	1.80	1.30	52	-3.56	48	
Regthuysstraat 15	2266AR	22221	7.5	1	51	55		51	4.08	3.77	55	-4.52	51	
Regthuysstraat 16	2266AR	22228	7.5	1	53	57		53	4.37	3.56	57	-5.56	51	
Regthuysstraat 17	2266AR	22252	7.5	1	51	56		51	4.16	4.15	56	-4.61	51	
Regthuysstraat 18	2266AR	22258	7.5	1	53	57		53	4.30	3.82	57	-5.41	52	
Regthuysstraat 19	2266AR	22340	7.5	1	51	55		51	4.03	3.98	55	-4.70	51	
Regthuysstraat 20	2266AR	22286	7.5	1	53	57		53	4.40	3.53	57	-5.46	52	
Regthuysstraat 21	2266AR	22394	7.5	1	51	55		51	4.08	3.95	55	-4.70	51	
Regthuysstraat 22	2266AR	22319	4.5	1	48	52		50	1.66	1.16	52	-3.48	48	
Regthuysstraat 23	2266AR	22414	7.5	1	51	55		51	3.42	3.31	55	-3.82	51	
Regthuysstraat 24	2266AR	22365	7.5	1	53	57		53	4.53	3.79	57	-5.67	52	
Regthuysstraat 25	2266AR	22431	7.5	1	52	56		52	3.92	3.54	56	-4.58	51	
Regthuysstraat 26	2266AR	22378	7.5	1	53	57		53	4.64	3.78	57	-5.84	51	
Regthuysstraat 27	2266AR	22461	7.5	1	52	56		52	4.07	3.59	56	-4.80	51	
Regthuysstraat 28	2266AR	22426	4.5	1	47	51		50	0.51	0.01	51	-3.34	47	
Regthuysstraat 30	2266AR	22444	4.5	1	47	51		50	0.54	0.04	51	-3.66	47	
Regthuysstraat 32	2266AR	22483	4.5	1	48	51		50	1.44	0.94	51	-3.56	48	
Regthuysstraat 34	2266AR	22509	7.5	1	52	56		52	3.83	3.57	56	-4.67	51	
Regthuysstraat 36	2266AR	22541	7.5	1	52	56		52	3.75	3.52	56	-4.70	51	
Regthuysstraat 38	2266AR	22568	7.5	1	52	55		52	3.64	2.95	55	-4.45	51	
Regthuysstraat 40	2266AR	22597	7.5	1	52	55		52	3.67	2.89	55	-4.49	51	
Regthuysstraat 42	2266AR	22632	7.5	1	52	56		52	4.29	3.52	56	-5.21	51	

Gemeente Leidschendam-Voorburg

Adres en postcode		ID Rekenmodel	Waarneemhoogte [m]	Bestemming	Geluidsbelasting bij huidig GPP [dB]	Toekomst zonder nieuwe maatregelen [dB]	Sanering (AWBWC)	Toets- of streefwaarde [dB]	Effect van het project	Benodigde reductie [dB]	Geluidsbelasting standaard akoestische situatie [dB]	& luidsreductie door geadviseerde maatregelen [dB]	Toekomst met geadvi-seerde maatregel(en) [dB]	Overschrijding toets of streef-waarde/ (X=ja, leeg vak=nee)
Rembrandtlaan 2	2271GJ	17284	7.5	1	51	52		51	0.93	0.83	53	-1.52	51	
Rembrandtlaan 3	2271GE	17228	7.5	1	50	52		50	2.34	1.84	53	-2.17	50	
Rembrandtlaan 4	2271GJ	17273	7.5	1	51	52		51	1.00	0.68	53	-1.58	51	
Rembrandtlaan 5	2271GE	17218	7.5	1	49	52		50	1.74	1.24	52	-2.29	49	
Rembrandtlaan 6	2271GJ	17265	7.5	1	51	52		51	1.13	0.58	52	-1.67	50	
Rembrandtlaan 6 A	2271GJ	17285	7.5	1	48	51		50	0.52	0.02	51	-2.30	48	
Rembrandtlaan 7	2271GE	17207	7.5	1	50	52		50	2.32	1.85	53	-2.22	50	
Rembrandtlaan 8	2271GJ	17266	7.5	1	47	50		50	-0.47	-	50	-2.16	47	
Rembrandtlaan 8 A	2271GJ	17255	7.5	1	49	52		50	1.74	1.24	52	-2.19	50	
Rembrandtlaan 9	2271GE	17195	7.5	1	50	53		50	2.46	2.05	53	-2.28	50	
Rembrandtlaan 10	2271GJ	17220	7.5	1	50	51		50	1.07	0.97	52	-1.55	50	
Rembrandtlaan 11	2271GE	17178	7.5	1	50	52		50	2.28	1.78	53	-2.00	50	
Rembrandtlaan 12	2271GJ	17201	7.5	1	51	52		51	1.25	0.41	52	-1.77	50	
Rembrandtlaan 13	2271GE	17174	7.5	1	50	52		50	2.08	1.58	52	-2.01	50	
Rembrandtlaan 14	2271GJ	17212	7.5	1	48	50		50	0.21	-	51	-1.71	48	
Rembrandtlaan 15	2271GE	17153	7.5	1	48	50		50	0.50	-	51	-1.96	49	
Rembrandtlaan 16	2271GJ	17208	7.5	1	49	51		50	1.45	0.95	52	-1.92	50	
Rembrandtlaan 17	2271GE	17146	7.5	1	48	50		50	0.39	-	51	-1.87	49	
Rembrandtlaan 18	2271GJ	17197	7.5	1	49	51		50	1.42	0.92	52	-1.81	50	
Rembrandtlaan 19	2271GE	17141	7.5	1	48	50		50	0.26	-	51	-1.90	48	
Rembrandtlaan 20	2271GJ	17161	7.5	1	50	51		50	1.11	0.61	51	-1.68	49	
Rembrandtlaan 21	2271GE	17141	7.5	1	48	50		50	0.26	-	51	-1.90	48	
Rembrandtlaan 22	2271GJ	17172	7.5	1	49	50		50	0.33	-	51	-1.23	49	
Rembrandtlaan 23	2271GE	17090	7.5	1	49	50		50	-0.34	-	50	-1.29	48	
Rembrandtlaan 23	2271GE	17117	7.5	1	48	50		50	0.35	-	51	-1.69	49	
Rembrandtlaan 24	2271GJ	17171	7.5	1	49	51		50	1.05	0.55	52	-1.64	49	
Rembrandtlaan 25	2271GE	17102	7.5	1	49	51		50	0.86	0.36	52	-1.56	49	
Rembrandtlaan 27	2271GE	17092	7.5	1	50	51		50	1.32	0.82	52	-1.46	50	
Rembrandtlaan 29	2271GE	17082	7.5	1	50	51		50	1.39	0.89	52	-1.57	50	
Rembrandtlaan 31	2271GE	17082	7.5	1	50	51		50	1.39	0.89	52	-1.57	50	

Gemeente Leidschendam-Voorburg

Adres en postcode		ID Rekenmodel	Waarneemhoogte [m]	Bestemming	Geluidsbelasting bij huidig GPP [dB]	Toekomst zonder nieuwe maatregelen [dB]	Sanering (AWBWC)	Toets- of streefwaarde [dB]	Effect van het project	Benodigde reductie [dB]	Geluidsbelasting standaard akoestische situatie [dB]	& Geluidsreductie door geadviseerde maatregelen [dB]	Toekomst met geadviseerde maatregel(en) [dB]	Overschrijding toets of streefwaarde/ (X=ja, leeg vak=nee)
Rembrandtlaan 32	2271GJ	17144	10.5	1	53	54		53	0.99	0.62	54	-1.69	52	
Rembrandtlaan 33	2271GE	17082	7.5	1	50	51		50	1.39	0.89	52	-1.57	50	
Rembrandtlaan 34	2271GJ	17088	4.5	1	47	49		50	-1.41	-	49	-1.82	47	
Rembrandtlaan 35	2271GE	17059	10.5	1	51	54		51	2.90	2.15	54	-2.72	51	
Rembrandtlaan 36	2271GJ	17088	7.5	1	50	52		50	1.29	1.03	52	-1.69	50	
Rembrandtlaan 38	2271GJ	17088	7.5	1	50	52		50	1.29	1.03	52	-1.69	50	
Rembrandtlaan 39	2271GE	17016	7.5	1	48	49		50	-0.62	-	50	-1.53	48	
Rembrandtlaan 40	2271GJ	17088	10.5	1	53	54		53	1.05	0.64	55	-1.60	53	
Rembrandtlaan 41	2271GG	17016	10.5	1	51	53		51	1.41	1.16	53	-1.73	51	
Rembrandtlaan 42	2271GK	17060	10.5	1	53	54		53	1.06	0.40	54	-1.60	52	
Rembrandtlaan 44	2271GK	17048	7.5	1	50	51		50	1.26	0.76	52	-1.63	50	
Rembrandtlaan 45	2271GG	17040	10.5	1	47	50		50	-0.38	-	50	-2.70	47	
Rembrandtlaan 46	2271GK	17041	7.5	1	49	50		50	0.47	-	51	-1.40	49	
Rembrandtlaan 47	2271GG	17016	10.5	1	51	53		51	1.41	1.16	53	-1.73	51	
Rembrandtlaan 48	2271GK	17030	7.5	1	50	51		50	1.11	0.61	52	-1.64	49	
Rembrandtlaan 49	2271GG	17040	10.5	1	47	50		50	-0.38	-	50	-2.70	47	
Rembrandtlaan 50	2271GK	17025	7.5	1	50	51		50	0.76	0.26	51	-1.42	49	
Rembrandtlaan 53	2271GG	16955	10.5	1	52	54		52	1.97	1.67	55	-1.94	52	
Rembrandtlaan 54	2271GK	17025	7.5	1	50	51		50	0.76	0.26	51	-1.42	49	
Rembrandtlaan 55	2271GG	16955	10.5	1	52	54		52	1.97	1.67	55	-1.94	52	
Rembrandtlaan 56	2271GK	17025	7.5	1	50	51		50	0.76	0.26	51	-1.42	49	
Rembrandtlaan 57	2271GG	16955	10.5	1	52	54		52	1.97	1.67	55	-1.94	52	
Rembrandtlaan 59	2271GG	16955	10.5	1	52	54		52	1.97	1.67	55	-1.94	52	
Rembrandtlaan 60	2271GK	16995	7.5	1	49	51		50	0.88	0.38	51	-1.56	49	
Rembrandtlaan 62	2271GK	16995	10.5	9	52	54		52	1.73	1.66	55	-1.87	52	
Rembrandtlaan 63	2271GG	16955	7.5	1	49	51		50	1.18	0.68	52	-1.73	49	
Rembrandtlaan 65	2271GG	16955	10.5	1	52	54		52	1.97	1.67	55	-1.94	52	
Rembrandtlaan 67	2271GG	16915	7.5	1	50	51		50	0.99	0.49	51	-1.40	50	
Rembrandtlaan 69	2271GG	16915	10.5	1	52	54		52	1.31	1.25	54	-1.57	52	
Rembrandtlaan 73	2271GH	16796	7.5	1	47	50		50	-0.42	-	50	-2.31	47	

Gemeente Leidschendam-Voorburg

Adres en postcode		ID Rekenmodel	Waarneemhoogte [m]	Bestemming	Geluidsbelasting bij huidig GPP [dB]	Toekomst zonder nieuwe maatregelen [dB]	Sanering (AWBWC)	Toets- of streefwaarde [dB]	Effect van het project	Benodigde reductie [dB]	Geluidsbelasting standaard akoestische situatie [dB]	& luidsreductie door geadviseerde maatregelen [dB]	Toekomst met geadvi-seerde maatregel(en) [dB]	Overschrijding toets of streef-waarde/ (X=ja, leeg vak=nee)
Rembrandtlaan 75	2271GH	16796	10.5	1	49	53		50	2.61	2.11	53	-3.13	49	
Rembrandtlaan 77	2271GH	16796	10.5	1	49	53		50	2.61	2.11	53	-3.13	49	
Rembrandtlaan 79	2271GH	16796	10.5	1	49	53		50	2.61	2.11	53	-3.13	49	
Rembrandtlaan 81	2271GH	16796	10.5	1	49	53		50	2.61	2.11	53	-3.13	49	
Rietvinklaan 1	2265CC	24497	7.5	1	50	54		50	3.72	3.22	54	-4.96	49	
Rietvinklaan 3	2265CC	24582	7.5	1	50	54		50	4.33	3.83	54	-5.92	48	
Rietvinklaan 6	2265CC	24101	7.5	1	52	53		52	1.34	0.47	53	-1.73	51	
Rietvinklaan 8	2265CC	24337	7.5	1	49	52		50	2.19	1.69	52	-4.05	48	
Rietvinklaan 9	2265CC	25026	7.5	1	51	51		51	0.60	-	51	-0.70	51	
Rietvinklaan 10	2265CC	24364	7.5	1	49	52		50	2.06	1.56	52	-4.22	48	
Rietvinklaan 11	2265CC	25083	7.5	1	52	53		52	0.90	0.10	53	-1.00	52	
Rietvinklaan 12	2265CC	24390	7.5	1	49	52		50	2.25	1.75	52	-4.38	48	
Rietvinklaan 14	2265CC	24421	7.5	1	49	52		50	2.03	1.53	52	-5.00	47	
Rietvinklaan 16	2265CC	24476	7.5	1	49	51		50	0.70	0.20	51	-1.58	49	
Rietvinklaan 18	2265CC	24421	7.5	1	49	52		50	2.03	1.53	52	-5.00	47	
Rietvinklaan 22	2265CC	24729	7.5	1	51	53		51	2.50	1.68	53	-3.52	50	
Rietvinklaan 24	2265CC	24760	7.5	1	50	53		50	2.66	2.60	53	-3.67	49	
Rietvinklaan 26	2265CC	24788	7.5	1	51	53		51	2.78	1.80	53	-3.89	49	
Rietvinklaan 28	2265CC	24813	7.5	1	51	53		51	2.94	1.96	53	-4.07	49	
Rietvinklaan 30	2265CC	24837	7.5	1	50	53		50	2.97	2.75	53	-4.14	49	
Rietvinklaan 32	2265CC	24869	7.5	1	50	53		50	3.06	2.65	53	-4.37	49	
Rietvinklaan 34	2265CC	24898	7.5	1	50	53		50	3.18	2.75	53	-4.64	49	
Rietvinklaan 36	2265CC	24980	4.5	1	47	49		50	-1.28	-	49	-2.01	47	
Rietvinklaan 38	2265CC	24980	4.5	1	47	49		50	-1.28	-	49	-2.01	47	
Rietvinklaan 40	2265DL	25101	7.5	1	51	55		51	3.39	3.15	55	-4.73	50	
Rietvinklaan 42	2265DL	25176	7.5	1	53	54		53	1.38	0.84	54	-1.67	53	
Rietvinklaan 44	2265DL	25210	7.5	1	53	54		53	1.34	1.01	55	-1.60	53	
Rietvinklaan 46	2265DL	25238	7.5	1	54	55		54	1.35	0.35	55	-1.66	53	
Rietvinklaan 46	2265DL	25180	7.5	1	52	55		52	2.79	2.02	55	-3.60	51	
Rietvinklaan 48	2265DL	25271	7.5	1	54	55		54	1.53	0.65	55	-1.89	53	

Gemeente Leidschendam-Voorburg

Adres en postcode		ID Rekenmodel	Waarneemhoogte [m]	Bestemming	Geluidsbelasting bij huidig GPP [dB]	Toekomst zonder nieuwe maatregelen [dB]	Sanering (AWBWC)	Toets- of streefwaarde [dB]	Effect van het project	Benodigde reductie [dB]	Geluidsbelasting standaard akoestische situatie [dB]	& luidsreductie door geadviseerde maatregelen [dB]	Toekomst met geadvi-seerde maatregel(en) [dB]	Overschrijding toets of streef-waarde/ (X=ja, leeg vak=nee)
Rietvinklaan 50	2265DL	25298	7.5	1	54	55		54	1.41	0.70	55	-1.79	53	
Rietvinklaan 52	2265DL	25332	7.5	1	54	55		54	1.54	0.92	55	-1.91	54	
Rietvinklaan 54	2265DL	25297	7.5	1	53	56		53	2.92	2.03	56	-3.72	52	
Rietvinklaan 56	2265DL	25395	7.5	1	54	56		54	1.76	1.09	56	-2.16	53	
Rietvinklaan 58	2265DL	25411	7.5	1	55	56		55	1.65	0.69	56	-2.06	54	
Rietvinklaan 60	2265DL	25682	4.5	1	54	57		54	3.10	2.78	57	-3.79	53	
Rietvinklaan 62	2265DL	25741	4.5	1	54	57		54	3.27	2.63	57	-4.02	53	
Rijnlandstraat 57	2265VW	22698	10.5	1	47	49		50	-1.47	-	49	-2.31	46	
Rijnlandstraat 59	2265VW	22698	10.5	1	47	49		50	-1.47	-	49	-2.31	46	
Rijnlandstraat 61	2265VW	22698	10.5	1	47	49		50	-1.47	-	49	-2.31	46	
Rijnlandstraat 63	2265VW	22698	10.5	1	47	49		50	-1.47	-	49	-2.31	46	
Rijnlandstraat 65	2265VW	22698	10.5	1	47	49		50	-1.47	-	49	-2.31	46	
Rijnlandstraat 67	2265VW	22698	10.5	1	47	49		50	-1.47	-	49	-2.31	46	
Rijnlandstraat 69	2265VW	22698	10.5	1	47	49		50	-1.47	-	49	-2.31	46	
Rijnlandstraat 71	2265VW	22698	10.5	1	47	49		50	-1.47	-	49	-2.31	46	
Rijnlandstraat 73	2265VW	22698	10.5	1	47	49		50	-1.47	-	49	-2.31	46	
Rijnlandstraat 75	2265VW	22698	10.5	1	47	49		50	-1.47	-	49	-2.31	46	
Rijnlandstraat 77	2265VW	22698	10.5	1	47	49		50	-1.47	-	49	-2.31	46	
Rijnlandstraat 79	2265VW	22698	10.5	1	47	49		50	-1.47	-	49	-2.31	46	
Rijnlandstraat 81	2265VW	22698	10.5	1	47	49		50	-1.47	-	49	-2.31	46	
Rijnlandstraat 83	2265VW	22698	10.5	1	47	49		50	-1.47	-	49	-2.31	46	
Rijnlandstraat 85	2265VW	22726	13.5	1	49	53		50	2.59	2.09	53	-3.83	49	
Rijnlandstraat 87	2265VW	22726	13.5	1	49	53		50	2.59	2.09	53	-3.83	49	
Rijnlandstraat 89	2265VW	22726	13.5	1	49	53		50	2.59	2.09	53	-3.83	49	
Rijnlandstraat 91	2265VW	22726	13.5	1	49	53		50	2.59	2.09	53	-3.83	49	
Rijnlandstraat 93	2265VW	22726	13.5	1	49	53		50	2.59	2.09	53	-3.83	49	
Rijnlandstraat 147	2265WB	22462	16.5	1	50	54		50	3.71	3.21	54	-4.68	49	
Rijnlandstraat 149	2265WB	22462	16.5	1	50	54		50	3.71	3.21	54	-4.68	49	
Rijnlandstraat 151	2265WB	22462	16.5	1	50	54		50	3.71	3.21	54	-4.68	49	
Rijnlandstraat 153	2265WB	22462	16.5	1	50	54		50	3.71	3.21	54	-4.68	49	

Gemeente Leidschendam-Voorburg

Adres en postcode		ID Rekenmodel	Waarneemhoogte [m]	Bestemming	Geluidsbelasting bij huidig GPP [dB]	Toekomst zonder nieuwe maatregelen [dB]	Sanering (AWBWC)	Toets- of streefwaarde [dB]	Effect van het project	Benodigde reductie [dB]	Geluidsbelasting standaard akoestische situatie [dB]	Geluidsreductie door geadviseerde maatregelen [dB] &	Toekomst met geadviseerde maatregel(en) [dB]	Overschrijding toets of streefwaarde/ (X=ja, leeg vak=nee)
Rijnlandstraat 155	2265WB	22462	16.5	1	50	54		50	3.71	3.21	54	-4.68	49	
Rijnlandstraat 157	2265WB	22462	16.5	1	50	54		50	3.71	3.21	54	-4.68	49	
Rijnlandstraat 159	2265WB	22462	16.5	14	50	54		50	3.71	3.21	54	-4.68	49	
Rodelaan 2	2272BB	18573	7.5	1	49						52	-2.59	49	
Rodelaan 2 A	2272BB	18619	7.5	1	49						51	-1.93	48	
Rodelaan 4	2272BB	18561	7.5	1	49						52	-2.83	49	
Rodelaan 5	2272JA	18488	7.5	1	50						52	-2.29	49	
Rodelaan 7	2272JA	18476	7.5	1	49						51	-2.23	49	
Rodelaan 9	2272JA	18465	7.5	1	50						51	-2.13	49	
Rodelaan 11	2272JA	18457	7.5	1	49						51	-2.26	49	
Rodelaan 13	2272JA	18444	7.5	1	50						51	-2.27	49	
Rodelaan 15	2272JA	18433	7.5	1	49						51	-2.39	49	
Rodelaan 17	2272JA	18423	7.5	1	49						51	-2.31	49	
Rodelaan 18	2272BB	18530	7.5	1	50						53	-2.73	50	
Rodelaan 19	2272JA	18411	7.5	1	50						52	-2.25	49	
Rodelaan 20	2272BB	18530	7.5	1	50						53	-2.73	50	
Rodelaan 22	2272BB	18485	7.5	1	50						52	-2.24	50	
Rodelaan 24	2272BB	18485	7.5	1	50						52	-2.24	50	
Roomolenstraat 15	2265CS	24047	7.5	1	49	51		50	1.36	0.86	51	-2.77	49	
Roomolenstraat 16	2265CS	24047	7.5	1	49	51		50	1.36	0.86	51	-2.77	49	
Roomolenstraat 17	2265CS	24047	7.5	1	49	51		50	1.36	0.86	51	-2.77	49	
Roomolenstraat 18	2265CS	24047	7.5	1	49	51		50	1.36	0.86	51	-2.77	49	
Roomolenstraat 19	2265CS	24047	7.5	1	49	51		50	1.36	0.86	51	-2.77	49	
Roomolenstraat 20	2265CS	24047	7.5	1	49	51		50	1.36	0.86	51	-2.77	49	
Roomolenstraat 21	2265CS	24047	7.5	1	49	51		50	1.36	0.86	51	-2.77	49	
Roomolenstraat 22	2265CS	24047	7.5	1	49	51		50	1.36	0.86	51	-2.77	49	
Roomolenstraat 23	2265CS	24047	7.5	1	49	51		50	1.36	0.86	51	-2.77	49	
Roomolenstraat 24	2265CS	24047	7.5	1	49	51		50	1.36	0.86	51	-2.77	49	
Roomolenstraat 25	2265CS	24047	7.5	1	49	51		50	1.36	0.86	51	-2.77	49	
Roomolenstraat 26	2265CS	24047	7.5	1	49	51		50	1.36	0.86	51	-2.77	49	

Gemeente Leidschendam-Voorburg

Adres en postcode		ID Rekenmodel	Waarneemhoogte [m]	Bestemming	Geluidsbelasting bij huidig GPP [dB]	Toekomst zonder nieuwe maatregelen [dB]	Sanering (AWBWC)	Toets- of streefwaarde [dB]	Effect van het project	Benodigde reductie [dB]	Geluidsbelasting standaard akoestische situatie [dB]	& luidsreductie door geadviseerde maatregelen [dB]	Toekomst met geadvi-seerde maatregel(en) [dB]	Overschrijding toets of streef-waarde/ (X=ja, leeg vak=nee)
Roomolenstraat 27	2265CS	24047	7.5	1	49	51		50	1.36	0.86	51	-2.77	49	
Roomolenstraat 28	2265CS	24047	7.5	1	49	51		50	1.36	0.86	51	-2.77	49	
Roomolenstraat 29	2265CS	24047	10.5	1	52	53		52	1.19	0.81	53	-1.21	52	
Roomolenstraat 30	2265CS	24047	10.5	1	52	53		52	1.19	0.81	53	-1.21	52	
Roomolenstraat 31	2265CS	24047	10.5	1	52	53		52	1.19	0.81	53	-1.21	52	
Roomolenstraat 32	2265CS	24047	10.5	1	52	53		52	1.19	0.81	53	-1.21	52	
Roomolenstraat 33	2265CS	24047	10.5	1	52	53		52	1.19	0.81	53	-1.21	52	
Roomolenstraat 34	2265CS	24047	10.5	1	52	53		52	1.19	0.81	53	-1.21	52	
Roomolenstraat 35	2265CT	24047	10.5	1	52	53		52	1.19	0.81	53	-1.21	52	
Roomolenstraat 36	2265CT	24047	10.5	1	52	53		52	1.19	0.81	53	-1.21	52	
Roomolenstraat 37	2265CT	24047	10.5	1	52	53		52	1.19	0.81	53	-1.21	52	
Roomolenstraat 38	2265CT	24047	10.5	1	52	53		52	1.19	0.81	53	-1.21	52	
Roomolenstraat 39	2265CT	24047	10.5	1	52	53		52	1.19	0.81	53	-1.21	52	
Roomolenstraat 40	2265CT	24047	10.5	1	52	53		52	1.19	0.81	53	-1.21	52	
Roomolenstraat 41	2265CT	24047	10.5	1	52	53		52	1.19	0.81	53	-1.21	52	
Roomolenstraat 42	2265CT	24047	10.5	1	52	53		52	1.19	0.81	53	-1.21	52	
Roomolenstraat 43	2265CT	24047	13.5	1	53	54		53	0.87	0.83	54	-0.91	53	
Roomolenstraat 44	2265CT	24047	13.5	1	53	54		53	0.87	0.83	54	-0.91	53	
Roomolenstraat 45	2265CT	24047	13.5	1	53	54		53	0.87	0.83	54	-0.91	53	
Roomolenstraat 46	2265CT	24047	13.5	1	53	54		53	0.87	0.83	54	-0.91	53	
Roomolenstraat 47	2265CT	24047	13.5	1	53	54		53	0.87	0.83	54	-0.91	53	
Roomolenstraat 48	2265CT	24047	13.5	1	53	54		53	0.87	0.83	54	-0.91	53	
Roomolenstraat 49	2265CT	24047	13.5	1	53	54		53	0.87	0.83	54	-0.91	53	
Roomolenstraat 50	2265CT	24047	13.5	1	53	54		53	0.87	0.83	54	-0.91	53	
Roomolenstraat 51	2265CT	24047	13.5	1	53	54		53	0.87	0.83	54	-0.91	53	
Roomolenstraat 52	2265CT	24047	13.5	1	53	54		53	0.87	0.83	54	-0.91	53	
Roomolenstraat 53	2265CT	24047	13.5	1	53	54		53	0.87	0.83	54	-0.91	53	
Roomolenstraat 54	2265CT	24047	13.5	1	53	54		53	0.87	0.83	54	-0.91	53	
Roomolenstraat 55	2265CT	24047	13.5	1	53	54		53	0.87	0.83	54	-0.91	53	
Roomolenstraat 56	2265CT	24047	13.5	1	53	54		53	0.87	0.83	54	-0.91	53	

Gemeente Leidschendam-Voorburg

Adres en postcode		ID Rekenmodel	Waarneemhoogte [m]	Bestemming	Geluidsbelasting bij huidig GPP [dB]	Toekomst zonder nieuwe maatregelen [dB]	Sanering (AWBWC)	Toets- of streefwaarde [dB]	Effect van het project	Benodigde reductie [dB]	Geluidsbelasting standaard akoestische situatie [dB]	& luidsreductie door geadviseerde maatregelen [dB]	Toekomst met geadvi-seerde maatregel(en) [dB]	Overschrijding toets of streef-waarde/ (X=ja, leeg vak=nee)
Roomolenstraat 57	2265CT	24047	16.5	1	54	54		54	0.80	-	54	-0.84	53	
Roomolenstraat 58	2265CT	24047	16.5	1	54	54		54	0.80	-	54	-0.84	53	
Roomolenstraat 59	2265CT	24047	16.5	1	54	54		54	0.80	-	54	-0.84	53	
Roomolenstraat 60	2265CT	24047	16.5	1	54	54		54	0.80	-	54	-0.84	53	
Roomolenstraat 61	2265CT	24047	16.5	1	54	54		54	0.80	-	54	-0.84	53	
Roomolenstraat 62	2265CT	24047	16.5	1	54	54		54	0.80	-	54	-0.84	53	
Roomolenstraat 63	2265CT	24047	16.5	1	54	54		54	0.80	-	54	-0.84	53	
Roomolenstraat 64	2265CT	24047	16.5	1	54	54		54	0.80	-	54	-0.84	53	
Roomolenstraat 65	2265CT	24047	16.5	1	54	54		54	0.80	-	54	-0.84	53	
Roomolenstraat 66	2265CT	24047	16.5	1	54	54		54	0.80	-	54	-0.84	53	
Roomolenstraat 67	2265CT	24047	16.5	1	54	54		54	0.80	-	54	-0.84	53	
Roomolenstraat 68	2265CT	24047	16.5	1	54	54		54	0.80	-	54	-0.84	53	
Roomolenstraat 69	2265CT	24047	16.5	1	54	54		54	0.80	-	54	-0.84	53	
Roomolenstraat 70	2265CT	24047	16.5	1	54	54		54	0.80	-	54	-0.84	53	
Roomolenstraat 71	2265CT	24047	16.5	1	54	54		54	0.80	-	54	-0.84	53	
Schadeken 1	2264KH	27545	7.5	1	54						54	-0.25	54	
Schadeken 2	2264KB	27511	7.5	1	53						53	-0.62	53	
Schadeken 3	2264KH	27535	7.5	1	54						54	-0.16	54	
Schadeken 4	2264KB	27529	7.5	1	52						53	-0.73	52	
Schadeken 5	2264KH	27478	7.5	1	52						54	-2.13	51	
Schadeken 5	2264KH	27513	7.5	1	54						54	-0.11	54	
Schadeken 6	2264KB	27541	7.5	1	52						52	-0.95	51	
Schadeken 7	2264KH	27492	7.5	1	54						54	-0.13	54	
Schadeken 8	2264KB	27553	7.5	1	51						52	-1.07	51	
Schadeken 9	2264KH	27472	7.5	1	54						54	-0.19	54	
Schadeken 10	2264KB	27563	7.5	1	52						52	-0.09	52	
Schadeken 11	2264KH	27401	7.5	1	54						54	-0.18	54	
Schadeken 12	2264KB	27477	7.5	1	51						52	-0.54	51	
Schadeken 13	2264KH	27384	7.5	1	54						54	-0.26	54	
Schadeken 14	2264KB	27414	7.5	1	51						52	-0.91	51	

Gemeente Leidschendam-Voorburg

Adres en postcode		ID Rekenmodel	Waarneemhoogte [m]	Bestemming	Geluidsbelasting bij huidig GPP [dB]	Toekomst zonder nieuwe maatregelen [dB]	Sanering (AWBWC)	Toets- of streefwaarde [dB]	Effect van het project	Benodigde reductie [dB]	Geluidsbelasting standaard akoestische situatie [dB]	& luidsreductie door geadviseerde maatregelen [dB]	Toekomst met geadvi-seerde maatregel(en) [dB]	Overschrijding toets of streef-waarde/ (X=ja, leeg vak=nee)
Schadeken 15	2264KH	27366	7.5	1	53						54	-0.33	53	
Schadeken 17	2264KH	27346	7.5	1	53						53	-0.19	53	
Schadeken 18	2264KB	27381	7.5	1	51						52	-0.80	51	
Schadeken 18	2264KB	27396	7.5	1	52						52	-0.79	51	
Schadeken 19	2264KH	27330	7.5	1	53						54	-0.09	53	
Schadeken 20	2264KB	27360	7.5	1	51						52	-0.59	51	
Schadeken 21	2264KH	27286	7.5	1	51						53	-1.64	51	
Schadeken 21	2264KH	27314	7.5	1	53						53	-0.13	53	
Schadeken 22	2264KB	27356	7.5	1	51						51	-0.20	51	
Schadeken 23	2264KH	27291	7.5	1	53						53	-0.35	53	
Schadeken 24	2264KB	27317	7.5	1	52						52	-0.55	51	
Schadeken 25	2264KH	27276	7.5	1	53						54	-0.56	53	
Schadeken 26	2264KB	27303	7.5	1	51						52	-0.62	51	
Schadeken 27	2264KH	27260	7.5	1	53						54	-0.62	53	
Schadeken 28	2264KB	27296	7.5	1	52						52	-0.85	52	
Schadeken 29	2264KH	27242	7.5	1	53						53	-0.70	53	
Schadeken 30	2264KB	27124	7.5	1	51						52	-1.24	51	
Schadeken 31	2264KH	27187	7.5	1	51						53	-1.49	51	
Schadeken 31	2264KH	27220	7.5	1	53						53	-0.69	52	
Schadeken 32	2264KB	27103	7.5	1	51						52	-1.36	51	
Schadeken 33	2264KH	27205	7.5	1	52						53	-0.58	52	
Schadeken 35	2264KH	27157	7.5	1	52						53	-1.19	52	
Schadeken 37	2264KH	27127	7.5	1	52						53	-1.09	52	
Schadeken 39	2264KH	27116	7.5	1	52						53	-1.14	52	
Schadeken 41	2264KH	27093	7.5	1	52						53	-1.30	52	
Schadeken 43	2264KH	27073	7.5	1	52						53	-1.56	51	
Schadeken 45	2264KH	27058	7.5	1	51						53	-1.64	51	
Schadeken 47	2264KH	27039	7.5	1	51						53	-1.55	51	
Schadeken 49	2264KH	27018	7.5	1	52						53	-1.49	51	
Schadeken 51	2264KJ	26987	7.5	1	51						53	-1.81	51	

Gemeente Leidschendam-Voorburg

Adres en postcode		ID Rekenmodel	Waarneemhoogte [m]	Bestemming	Geluidsbelasting bij huidig GPP [dB]	Toekomst zonder nieuwe maatregelen [dB]	Sanering (AWBWC)	Toets- of streefwaarde [dB]	Effect van het project	Benodigde reductie [dB]	Geluidsbelasting standaard akoestische situatie [dB]	& Geluidsreductie door geadviseerde maatregelen [dB]	Toekomst met geadviseerde maatregel(en) [dB]	Overschrijding toets of streefwaarde/ (X=ja, leeg vak=nee)
Schadeken 53	2264KJ	26959	7.5	1	52						53	-1.46	51	
Schadeken 55	2264KJ	26941	7.5	1	52						53	-1.22	52	
Schadeken 57	2264KJ	26924	7.5	1	52						53	-1.17	52	
Schadeken 58	2264KC	26749	7.5	1	52						53	-1.96	51	
Schadeken 59	2264KJ	26903	7.5	1	52						53	-1.04	52	
Schadeken 60	2264KC	26749	7.5	1	52						53	-1.96	51	
Schadeken 61	2264KJ	26893	7.5	1	52						53	-0.89	52	
Schadeken 62	2264KC	26749	7.5	1	52						53	-1.96	51	
Schadeken 63	2264KJ	26842	7.5	1	52						52	-0.56	52	
Schadeken 64	2264KC	26724	7.5	1	51						53	-1.78	51	
Schadeken 65	2264KJ	26817	7.5	1	51						52	-0.90	51	
Schadeken 66	2264KC	26699	7.5	1	51						53	-1.79	51	
Schadeken 67	2264KJ	26796	7.5	1	51						52	-1.05	51	
Schadeken 68	2264KC	26699	7.5	1	51						53	-1.79	51	
Schadeken 69	2264KJ	26767	7.5	1	51						52	-1.57	50	
Schadeken 70	2264KC	26699	7.5	1	51						53	-1.79	51	
Schadeken 71	2264KJ	26733	10.5	1	53						54	-0.95	53	
Schadeken 72	2264KC	26699	7.5	1	51						53	-1.79	51	
Schadeken 74	2264KC	26443	7.5	1	51						52	-1.72	51	
Schadeken 76	2264KC	26415	7.5	1	51						52	-1.73	51	
Schadeken 78	2264KC	26415	7.5	1	51						52	-1.73	51	
Schadeken 96	2264KC	26691	4.5	1	48						49	-0.57	48	
Schadeken 98	2264KC	26691	4.5	1	48						49	-0.57	48	
Schadeken 104	2264KC	26636	4.5	1	48						49	-0.39	48	
Schadeken 105	2264KK	25997	7.5	1	49						51	-2.38	49	
Schadeken 106	2264KC	26609	4.5	1	49						49	-0.54	49	
Schadeken 107	2264KK	25948	7.5	1	48						51	-2.61	48	
Schadeken 108	2264KC	26582	4.5	1	49						49	-0.33	49	
Schadeken 109	2264KK	25904	7.5	1	49						51	-2.46	48	
Schadeken 110	2264KC	26565	4.5	1	49						49	-0.30	49	

Gemeente Leidschendam-Voorburg

Adres en postcode		ID Rekenmodel	Waarneemhoogte [m]	Bestemming	Geluidsbelasting bij huidig GPP [dB]	Toekomst zonder nieuwe maatregelen [dB]	Sanering (AWBWC)	Toets- of streefwaarde [dB]	Effect van het project	Benodigde reductie [dB]	Geluidsbelasting standaard akoestische situatie [dB]	Toekomst met geadviseerde maatregelen [dB] & Geluidsreductie door geadviseerde maatregel(en) [dB]	Overschrijding toets of streefwaarde/ (X=ja, leeg vak=nee)
Schadeken 111	2264KK	25859	7.5	1	49						51	-2.71	48	
Schadeken 112	2264KC	26543	7.5	1	52						53	-0.76	52	
Schadeken 113	2264KK	25813	7.5	1	49						51	-2.67	48	
Schadeken 114	2264KC	26522	7.5	1	52						52	-0.67	52	
Schadeken 115	2264KK	25765	7.5	1	49						51	-2.48	49	
Schadeken 117	2264KK	25721	7.5	1	49						51	-2.52	48	
Schadeken 119	2264KK	25659	7.5	1	50						51	-1.95	49	
Schadeken 121	2264KK	25623	7.5	1	49						51	-1.87	49	
Schadeken 123	2264KK	25579	7.5	1	50						51	-1.57	49	
Schadeken 125	2264KK	25534	7.5	1	50						51	-1.37	49	
Schadeken 127	2264KK	25485	7.5	1	50						51	-1.06	50	
Schadeken 199	2264KM	23863	7.5	1	50						50	-0.37	50	
Schadeken 201	2264KM	23792	7.5	1	49						50	-1.25	49	
Schadeken 203	2264KM	23841	7.5	1	50						51	-0.66	50	
Schadeken 205	2264KM	23873	7.5	1	48						49	-1.21	48	
Schadeken 207	2264KM	23883	7.5	1	48						49	-1.12	48	
Schadeken 209	2264KM	23883	7.5	1	48						49	-1.12	48	
Schadeken 211	2264KM	24095	7.5	1	51						51	-0.52	51	
Schadeken 213	2264KM	24087	7.5	1	49						50	-0.43	49	
Scheepswerf 1	2265BE	21527	7.5	1	50	53		50	3.28	2.78	53	-4.20	49	
Scheepswerf 1	2265BE	21567	7.5	1	50	53		50	2.88	2.80	53	-3.49	50	
Scheepswerf 2	2265BE	21543	7.5	1	50	54		50	3.77	3.27	54	-4.44	49	
Scheepswerf 2	2265BE	21583	7.5	1	51	54		51	2.78	2.36	54	-3.31	51	
Scheepswerf 3	2265BE	21554	7.5	1	51	54		51	3.07	2.16	54	-3.87	50	
Scheepswerf 4	2265BE	21587	7.5	1	48	50		50	0.21	-	50	-2.52	48	
Scheepswerf 5	2265BE	21554	13.5	1	52	56		52	4.27	3.79	56	-5.21	51	
Scheepswerf 5	2265BE	21554	10.5	1	53	56		53	3.95	3.01	57	-4.92	52	
Scheepswerf 6	2265BE	21567	10.5	1	53	56		53	3.75	2.77	56	-4.58	52	
Scheepswerf 6	2265BE	21567	13.5	1	52	56		52	4.23	3.38	56	-5.07	51	
Scheepswerf 6	2265BE	21527	10.5	1	52	56		52	3.75	3.02	56	-4.28	51	

Gemeente Leidschendam-Voorburg

Adres en postcode		ID Rekenmodel	Waarneemhoogte [m]	Bestemming	Geluidsbelasting bij huidig GPP [dB]	Toekomst zonder nieuwe maatregelen [dB]	Sanering (AWBWC)	Toets- of streefwaarde [dB]	Effect van het project	Benodigde reductie [dB]	Geluidsbelasting standaard akoestische situatie [dB]	& G luidsreductie door geadviseerde maatregelen [dB]	Toekomst met geadvi-seerde maatregel(en) [dB]	Overschrijding toets of streef-waarde/ (X=ja, leeg vak=nee)
Scheepswerf 7	2265BE	21543	10.5	1	52	56		52	3.74	3.09	56	-4.26	51	
Scheepswerf 7	2265BE	21583	10.5	1	53	56		53	3.68	2.89	56	-4.44	52	
Scheepswerf 7	2265BE	21583	13.5	1	51	56		51	4.29	4.28	56	-5.12	51	
Scheepswerf 8	2265BE	21587	10.5	1	55	58		55	3.51	2.65	58	-4.21	54	
Scheepswerf 8	2265BE	21587	13.5	1	54	58		54	3.94	3.61	58	-4.55	54	
Scheepswerf 13	2265BE	21586	7.5	1	52	55		52	3.16	2.80	55	-3.87	51	
Scheepswerf 14	2265BE	21599	7.5	1	52	55		52	3.23	2.38	55	-3.96	51	
Scheepswerf 15	2265BE	21613	7.5	1	51	55		51	3.20	3.20	55	-4.19	50	
Scheepswerf 16	2265BE	21628	7.5	1	50	53		50	3.09	2.98	54	-3.76	50	
Scheepswerf 17	2265BE	21647	7.5	1	53	56		53	3.09	2.59	56	-3.48	53	
Scheepswerf 19	2265BE	21699	7.5	1	53	56		53	3.37	2.67	56	-3.66	52	
Schellinglaan 2	2271VE	15668	10.5	1	52						54	-0.34	52	
Schellinglaan 3	2271VD	15603	10.5	1	51						54	-1.05	51	
Schellinglaan 4	2271VE	15653	10.5	1	52						54	-0.34	52	
Schellinglaan 5	2271VD	15574	10.5	1	53						54	-0.89	52	
Schellinglaan 6	2271VE	15647	10.5	1	52						54	-0.50	52	
Schellinglaan 7	2271VD	15568	10.5	1	51						53	-1.54	50	
Schellinglaan 8	2271VE	15631	7.5	1	49						50	-0.12	49	
Schellinglaan 9	2271VD	15559	10.5	1	51						54	-1.61	51	
Schellinglaan 10	2271VE	15623	7.5	1	49						50	-0.12	49	
Schellinglaan 11	2271VD	15518	10.5	1	52						53	-0.07	51	
Schellinglaan 12	2271VE	15597	7.5	1	48						50	-0.45	48	
Schellinglaan 14	2271VE	15533	10.5	1	53						54	-0.32	53	
Schellinglaan 15	2271VD	15503	10.5	1	52						54	-0.05	52	
Schellinglaan 16	2271VE	15533	10.5	1	53						54	-0.32	53	
Schellinglaan 17	2271VD	15496	10.5	1	51						53	-0.03	51	
Schellinglaan 18	2271VE	15533	10.5	1	53						54	-0.32	53	
Schellinglaan 19	2271VD	15481	10.5	1	53						54	-0.04	53	
Schellinglaan 20	2271VE	15520	7.5	1	49						50	-0.18	49	
Schellinglaan 21	2271VD	15457	7.5	1	51						53	-0.08	51	

Gemeente Leidschendam-Voorburg

Adres en postcode		ID Rekenmodel	Waarneemhoogte [m]	Bestemming	Geluidsbelasting bij huidig GPP [dB]	Toekomst zonder nieuwe maatregelen [dB]	Sanering (AWBWC)	Toets- of streefwaarde [dB]	Effect van het project	Benodigde reductie [dB]	Geluidsbelasting standaard akoestische situatie [dB]	& luidsreductie door geadviseerde maatregelen [dB]	Toekomst met geadvi-seerde maatregel(en) [dB]	Overschrijding toets of streef-waarde/ (X=ja, leeg vak=nee)
Schellinglaan 23	2271VD	15475	10.5	1	51						53	-1.85	50	
Schellinglaan 25	2271VD	15470	10.5	1	50						52	-1.84	50	
Schellinglaan 27	2271VD	15395	10.5	1	51						53	-1.01	51	
Schellinglaan 29	2271VD	15357	10.5	1	50						52	-0.37	49	
Schellinglaan 31	2271VD	15357	10.5	1	50						52	-0.37	49	
Schellinglaan 33	2271VD	15357	10.5	1	50						52	-0.37	49	
Schellinglaan 35	2271VD	15308	10.5	1	51						53	-0.80	51	
Schellinglaan 37	2271VD	15337	10.5	1	48						52	-2.14	48	
Schellinglaan 39	2271VD	15272	4.5	1	48						50	-0.11	47	
Schellinglaan 39	2271VD	15272	7.5	1	48						51	-0.24	48	
Schoorlaan 33	2265VS	23216	16.5	1	54	58		54	3.96	3.11	58	-5.00	53	
Schoorlaan 35	2265VS	23184	10.5	1	50	53		50	3.09	2.59	53	-3.78	49	
Schoorlaan 37	2265VS	23184	10.5	1	50	53		50	3.09	2.59	53	-3.78	49	
Schoorlaan 39	2265VS	23309	4.5	1	48	51		50	1.05	0.55	51	-4.27	47	
Schoorlaan 41	2265VS	23326	4.5	1	48	51		50	1.08	0.58	51	-4.14	47	
Schoorlaan 43	2265VS	23351	4.5	1	48	51		50	1.10	0.60	51	-3.89	47	
Schoorlaan 45	2265VS	23381	4.5	1	48	51		50	1.38	0.88	51	-3.88	48	
Schoorlaan 47	2265VS	23406	4.5	1	49	52		50	1.70	1.20	52	-3.43	48	
Schoorlaan 49	2265VS	23427	4.5	1	50	52		50	2.35	1.85	52	-3.21	49	
Schoorlaan 51	2265VS	23452	4.5	1	50	53		50	2.82	2.32	53	-3.38	49	
Schoorlaan 53	2265VS	23530	10.5	1	54	58		54	4.85	3.99	58	-5.85	53	
Schoorlaan 53	2265VS	23530	7.5	1	53	58		53	4.78	4.43	58	-5.65	52	
Schoorlaan 55	2265VS	23582	7.5	1	53	58		53	4.74	4.54	58	-5.65	52	
Schoorlaan 55	2265VS	23582	10.5	1	54	58		54	4.77	3.86	58	-5.78	53	
Schoorlaan 86	2265VT	22960	16.5	1	48	54		50	3.65	3.15	54	-6.55	47	
Schoorlaan 88	2265VT	22960	16.5	1	48	54		50	3.65	3.15	54	-6.55	47	
Schoorlaan 90	2265VT	22960	16.5	1	48	54		50	3.65	3.15	54	-6.55	47	
Schoorlaan 96	2265VT	23184	10.5	1	50	53		50	3.09	2.59	53	-3.78	49	
Schoorlaan 98	2265VT	23184	10.5	1	50	53		50	3.09	2.59	53	-3.78	49	
Sluiskant 7	2265AA	22183	7.5	1	52	55		52	3.11	2.94	55	-3.79	52	

Gemeente Leidschendam-Voorburg

Adres en postcode		ID Rekenmodel	Waarneemhoogte [m]	Bestemming	Geluidsbelasting bij huidig GPP [dB]	Toekomst zonder nieuwe maatregelen [dB]	Sanering (AWBWC)	Toets- of streefwaarde [dB]	Effect van het project	Benodigde reductie [dB]	Geluidsbelasting standaard akoestische situatie [dB]	& luidsreductie door geadviseerde maatregelen [dB]	Toekomst met geadvi-seerde maatregel(en) [dB]	Overschrijding toets of streef-waarde/ (X=ja, leeg vak=nee)
Sluiskant 7	2265AA	22235	7.5	1	52	55		52	3.15	2.20	55	-3.55	51	
Sluiskant 8	2265AA	22281	7.5	1	51	54		51	3.32	2.84	54	-3.66	51	
Sluiskant 9	2265AA	22314	7.5	1	51	54		51	3.51	2.61	54	-3.75	50	
Sluiskant 10	2265AA	22343	4.5	1	48	51		50	1.20	0.70	51	-2.91	48	
Sluiskant 11	2265AA	22343	4.5	1	48	51		50	1.20	0.70	51	-2.91	48	
Sluiskant 12	2265AA	22343	7.5	1	51	54		51	3.70	2.82	54	-4.04	50	
Sluiskant 13	2265AA	22343	7.5	1	51	54		51	3.70	2.82	54	-4.04	50	
Sluiskant 14	2265AA	22343	10.5	1	53	58		53	4.33	4.18	58	-5.27	52	
Sluiskant 15	2265AA	22343	10.5	1	53	58		53	4.33	4.18	58	-5.27	52	
Sluiskant 23	2265AB	22718	10.5	1	52	56		52	4.12	3.94	56	-4.60	52	
Sluiskant 24	2265AB	22736	10.5	1	52	56		52	4.38	3.83	56	-4.91	51	
Sluiskant 25 A	2265AB	22736	10.5	1	52	56		52	4.38	3.83	56	-4.91	51	
Sluiskant 26 A	2265AB	22736	10.5	1	52	56		52	4.38	3.83	56	-4.91	51	
Sluisplein 2	2266AV	22755	7.5	1	48	51		50	1.00	0.50	51	-3.47	48	
Sluisplein 3 A	2266AV	22818	7.5	1	49	53		50	2.56	2.06	53	-3.48	49	
Sluisplein 5	2266AV	22722	7.5	1	47	49		50	-0.69	-	49	-2.95	46	
Sluisplein 5 A	2266AV	22722	10.5	1	49	52		50	1.88	1.38	52	-3.22	49	
Sluisplein 7	2266AV	22769	7.5	1	49	52		50	2.31	1.81	52	-3.06	49	
Sluisplein 9	2266AV	22679	7.5	1	48	51		50	0.70	0.20	51	-2.69	48	
Sluisplein 11 A	2266AV	22657	7.5	1	48	51		50	0.87	0.37	51	-2.80	48	
Sluisplein 12	2266AV	22657	7.5	1	48	51		50	0.87	0.37	51	-2.80	48	
Sluisplein 13 A	2266AV	22657	7.5	1	48	51		50	0.87	0.37	51	-2.80	48	
Sluisplein 13 C	2266AV	22657	7.5	1	48	51		50	0.87	0.37	51	-2.80	48	
Sluisplein 14	2266AV	22661	7.5	1	50	55		50	4.64	4.28	55	-5.11	50	
Sluisplein 16	2266AV	22661	10.5	1	54	58		54	4.47	3.83	58	-5.08	53	
Sophiastraat 1	2271SG	16414	7.5	1	51	51		51	0.46	-	52	-0.51	51	
Sophiastraat 2	2271SH	16550	7.5	1	48	49		50	-0.51	-	51	-1.21	48	
Sophiastraat 3	2271SG	16426	7.5	1	51	51		51	0.40	-	53	-0.43	51	
Sophiastraat 4	2271SH	16558	7.5	1	49	50		50	0.15	-	52	-1.23	49	
Sophiastraat 5	2271SG	16440	7.5	1	50	51		50	0.50	0.22	52	-0.55	50	

Gemeente Leidschendam-Voorburg

Adres en postcode		ID Rekenmodel	Waarneemhoogte [m]	Bestemming	Geluidsbelasting bij huidig GPP [dB]	Toekomst zonder nieuwe maatregelen [dB]	Sanering (AWBWC)	Toets- of streefwaarde [dB]	Effect van het project	Benodigde reductie [dB]	Geluidsbelasting standaard akoestische situatie [dB]	Toekomst met geadviseerde maatregelen [dB] & Geluidsreductie door	Toekomst met geadviseerde maatregel(en) [dB]	Overschrijding toets of streefwaarde/ (X=ja, leeg vak=nee)
Sophiastraat 6	2271SH	16573	7.5	1	49	51		50	0.75	0.25	52	-1.29	49	
Sophiastraat 7	2271SG	16449	7.5	1	50	51		50	0.53	0.48	53	-0.57	50	
Sophiastraat 8	2271SH	16589	7.5	1	49	51		50	0.57	0.07	52	-1.36	49	
Sophiastraat 9	2271SG	16463	7.5	1	50	51		50	0.61	0.36	52	-0.64	50	
Sophiastraat 9	2271SG	16456	7.5	1	51	51		51	0.60	-	53	-0.61	51	
Sophiastraat 10	2271SH	16602	7.5	1	49	51		50	0.68	0.18	52	-1.22	49	
Sophiastraat 11	2271SG	16474	7.5	1	49	50		50	-0.18	-	52	-0.77	49	
Sophiastraat 12	2271SH	16618	7.5	1	50	51		50	1.21	0.71	52	-1.24	50	
Sophiastraat 13	2271SG	16493	7.5	1	48	49		50	-0.84	-	51	-1.02	48	
Sophiastraat 14	2271SH	16645	7.5	1	50	52		50	1.61	1.42	53	-1.50	50	
Sophiastraat 15	2271SG	16500	7.5	1	48	49		50	-0.54	-	51	-1.09	48	
Sophiastraat 16	2271SH	16656	7.5	1	50	52		50	1.54	1.04	52	-1.61	50	
Sophiastraat 17	2271SG	16509	7.5	1	48	49		50	-0.51	-	51	-0.99	48	
Sophiastraat 18	2271SH	16665	7.5	1	50	52		50	1.75	1.27	52	-1.67	50	
Sophiastraat 19	2271SG	16523	7.5	1	49	50		50	-0.32	-	51	-0.96	49	
Sophiastraat 20	2271SH	16688	7.5	1	50	52		50	1.56	1.11	52	-1.45	50	
Sophiastraat 20	2271SH	16679	7.5	1	50	52		50	1.56	1.09	53	-1.47	50	
Sophiastraat 21	2271SG	16535	7.5	1	49	50		50	-0.33	-	51	-0.97	49	
Sophiastraat 22	2271SH	16703	7.5	1	50	52		50	1.71	1.39	53	-1.65	50	
Sophiastraat 23	2271SG	16548	7.5	1	49	50		50	-0.19	-	51	-1.02	49	
Sophiastraat 24	2271SH	16719	7.5	1	50	52		50	1.67	1.45	53	-1.64	50	
Sophiastraat 25	2271SG	16561	7.5	1	48	50		50	-0.41	-	51	-1.13	48	
Sophiastraat 26	2271SH	16730	7.5	1	50	51		50	1.36	0.86	52	-1.45	50	
Sophiastraat 27	2271SG	16579	7.5	1	49	50		50	-0.27	-	51	-1.09	49	
Sophiastraat 28	2271SH	16744	7.5	1	50	52		50	1.59	1.15	52	-1.48	50	
Sophiastraat 29	2271SG	16592	7.5	1	49	50		50	0.02	-	52	-1.16	49	
Sophiastraat 31	2271SG	16607	7.5	1	48	50		50	-0.22	-	51	-1.24	49	
Sophiastraat 33	2271SG	16628	7.5	1	49	50		50	0.25	-	52	-1.19	49	
Sophiastraat 35	2271SG	16640	7.5	1	49	50		50	0.01	-	51	-1.20	49	
Sophiastraat 37	2271SG	16659	7.5	1	49	50		50	0.22	-	52	-1.22	49	

Gemeente Leidschendam-Voorburg

Adres en postcode		ID Rekenmodel	Waarneemhoogte [m]	Bestemming	Geluidsbelasting bij huidig GPP [dB]	Toekomst zonder nieuwe maatregelen [dB]	Sanering (AWBWC)	Toets- of streefwaarde [dB]	Effect van het project	Benodigde reductie [dB]	Geluidsbelasting standaard akoestische situatie [dB]	& Luidsreductie door geadviseerde maatregelen [dB]	Toekomst met geadviseerde maatregel(en) [dB]	Overschrijding toets of streefwaarde/ (X=ja, leeg vak=nee)
Sophiastraat 39	2271SG	16682	7.5	1	49	50		50	0.16	-	51	-1.21	49	
Sophiastraat 41	2271SG	16694	7.5	1	48	50		50	-0.06	-	51	-1.40	49	
Starrevaartpad 1	2266BK	36005	1.0	21	55	63		55	7.88	7.73	63	-10.10	53	
Starrevaartpad 2	2266BK	36005	1.0	21	55	63		55	7.88	7.73	63	-10.10	53	
Starrevaartpad 3	2266BK	36005	1.0	21	55	63		55	7.88	7.73	63	-10.10	53	
Starrevaartpad 3 A	2266BK	36005	1.0	21	55	63		55	7.88	7.73	63	-10.10	53	
Starrevaartpad 4	2266BK	36005	1.0	21	55	63		55	7.88	7.73	63	-10.10	53	
Starrevaartpad 5	2266BK	36006	1.0	21	56	64		56	8.38	7.99	64	-10.98	54	
Starrevaartpad 6	2266BK	36007	1.0	21	56	66		56	9.47	9.29	66	-12.37	53	
Starrevaartpad 7	2266BK	36008	1.0	21	56	67		56	11.07	10.65	67	-13.76	53	
Stompwijkseweg 3	2266GC	29371	4.5	1	64	74		64	10.20	9.46	74	-18.66	55	
Stompwijkseweg 3	2266GC	29369	4.5	1	69	74		69	5.03	4.29	74	-14.39	59	
Stompwijkseweg 5 A	2266GC	29381	7.5	1	65	66		65	0.91	0.10	66	-4.56	61	
Stompwijkseweg 6	2266GE	26574	4.5	1	59	72		59	12.27	12.08	72	-17.38	54	
Stompwijkseweg 6	2266GE	26595	4.5	1	62	72		62	9.51	9.03	72	-12.76	59	
Stompwijkseweg 7	2266GC	28078	7.5	1	60						62	-3.02	59	
Stompwijkseweg 8	2266GE	26641	4.5	1	63	70		63	7.76	6.80	70	-12.16	58	
Stompwijkseweg 9	2266GC	28185	4.5	1	60						61	-1.62	59	
Stompwijkseweg 12	2266GE	29366	4.5	1	65	69		65	4.18	3.85	69	-10.42	59	
Stompwijkseweg 13	2266GC	28263	4.5	1	59						60	-1.70	58	
Stompwijkseweg 13	2266GC	28263	7.5	1	59						60	-1.35	58	
Stompwijkseweg 15	2266GC	28262	7.5	1	60						60	-1.00	59	
Stompwijkseweg 15	2266GC	28262	4.5	1	60						60	-1.14	59	
Stompwijkseweg 16	2266GE	27189	7.5	1	66	68		66	2.02	1.96	68	-6.90	62	
Stompwijkseweg 16	2266GE	27189	4.5	1	66	68		66	1.93	1.11	68	-7.88	60	
Stompwijkseweg 16	2266GE	27067	4.5	1	66	68		66	1.81	1.00	68	-8.24	59	
Stompwijkseweg 16	2266GE	27067	7.5	1	66	68		66	1.99	1.98	68	-7.18	61	
Stompwijkseweg 17	2266GC	28268	4.5	1	56						56	-1.02	55	
Stompwijkseweg 18	2266GE	29376	7.5	1	68	69		68	1.72	0.99	69	-7.11	62	
Stompwijkseweg 18	2266GE	29376	4.5	1	67	69		67	1.67	1.18	69	-8.63	60	

Gemeente Leidschendam-Voorburg

Adres en postcode		ID Rekenmodel	Waarneemhoogte [m]	Bestemming	Geluidsbelasting bij huidig GPP [dB]	Toekomst zonder nieuwe maatregelen [dB]	Sanering (AWBWC)	Toets- of streefwaarde [dB]	Effect van het project	Benodigde reductie [dB]	Geluidsbelasting standaard akoestische situatie [dB]	Geluidsreductie door geadviseerde maatregelen [dB] &	Toekomst met geadviseerde maatregel(en) [dB]	Overschrijding toets of streefwaarde/ (X=ja, leeg vak=nee)
Stompwijkseweg 18 A	2266GE	29374	4.5	1	65	67		65	1.16	1.11	67	-6.69	60	
Stompwijkseweg 18 A	2266GE	29374	7.5	1	66	67		66	1.16	0.79	67	-5.87	61	
Stompwijkseweg 19	2266GC	28268	4.5	1	56						56	-1.02	55	
Stompwijkseweg 20	2266GE	27596	4.5	1	63	64		63	0.99	0.25	64	-5.37	58	
Stompwijkseweg 20	2266GE	27568	7.5	1	63	64		63	1.40	0.63	64	-5.45	59	
Stompwijkseweg 20	2266GE	27596	7.5	1	63	64		63	0.91	0.82	64	-4.90	59	
Stompwijkseweg 20	2266GE	27568	4.5	1	62	64		62	1.37	1.11	64	-6.02	58	
Stompwijkseweg 21	2266GC	28271	4.5	1	58						58	-0.42	58	
Stompwijkseweg 22	2266GE	28171	7.5	1	59						61	-2.43	58	
Stompwijkseweg 22 A	2266GE	29383	7.5	1	56						58	-3.85	54	
Stompwijkseweg 23	2266GC	28272	4.5	1	53						53	-0.01	53	
Stompwijkseweg 23 A	2266GC	28265	4.5	1	61						61	-0.55	61	
Stompwijkseweg 23 A	2266GC	28266	4.5	1	61						61	-0.49	61	
Stompwijkseweg 24	2266GE	28273	16.5	1	57						57	-1.37	56	
Stompwijkseweg 24	2266GE	28273	4.5	1	56						57	-1.65	56	
Stompwijkseweg 24	2266GE	28273	13.5	1	57						57	-1.36	56	
Stompwijkseweg 24	2266GE	28273	10.5	1	57						57	-1.40	56	
Stompwijkseweg 24	2266GE	28273	7.5	1	57						57	-1.51	56	
Stompwijkseweg 26	2266GE	28282	16.5	1	55						56	-1.59	54	
Stompwijkseweg 26	2266GE	28282	7.5	1	55						56	-1.65	54	
Stompwijkseweg 26	2266GE	28282	10.5	1	55						56	-1.65	54	
Stompwijkseweg 26	2266GE	28282	13.5	1	55						56	-1.61	54	
Stompwijkseweg 27	2266GC	28277	4.5	1	56						57	-0.49	56	
Stompwijkseweg 27	2266GC	28279	4.5	1	57						57	-0.50	56	
Stompwijkseweg 28	2266GE	28293	16.5	1	53						54	-1.76	52	
Stompwijkseweg 29	2266GC	28309	4.5	1	55						55	-0.13	55	
Stompwijkseweg 29	2266GC	28311	4.5	1	55						55	0.01	55	
Stompwijkseweg 29	2266GC	28311	1.5	1	55						55	0.01	55	
Stompwijkseweg 30	2266GE	28267	4.5	1	58						58	-1.29	57	
Stompwijkseweg 32	2266GE	28276	4.5	1	56						56	-1.34	55	

Gemeente Leidschendam-Voorburg

Adres en postcode		ID Rekenmodel	Waarneemhoogte [m]	Bestemming	Geluidsbelasting bij huidig GPP [dB]	Toekomst zonder nieuwe maatregelen [dB]	Sanering (AWBWC)	Toets- of streefwaarde [dB]	Effect van het project	Benodigde reductie [dB]	Geluidsbelasting standaard akoestische situatie [dB]	Geluidsreductie door geadviseerde maatregelen [dB] &	Toekomst met geadviseerde maatregel(en) [dB]	Overschrijding toets of streefwaarde/ (X=ja, leeg vak=nee)
Stompwijkseweg 34	2266GE	28278	4.5	1	55						55	-1.21	54	
Stompwijkseweg 36	2266GG	28280	4.5	1	55						56	-1.23	54	
Stompwijkseweg 36 A	2266GG	28284	4.5	1	54						55	-1.40	53	
Stompwijkseweg 36 B	2266GG	28286	7.5	1	57						57	-0.73	56	
Stompwijkseweg 36 B	2266GG	28287	7.5	1	57						57	-0.72	56	
Stompwijkseweg 38	2266GG	28290	7.5	1	57						57	-0.69	56	
Stompwijkseweg 38 A	2266GG	28296	4.5	1	53						54	-0.87	53	
Stompwijkseweg 40	2266GG	28295	4.5	1	57						57	-0.54	57	
Stompwijkseweg 40	2266GG	28295	7.5	1	57						57	-0.66	57	
Stompwijkseweg 42	2266GG	28297	4.5	1	57						57	-0.42	56	
Stompwijkseweg 42	2266GG	28297	7.5	1	57						57	-0.61	56	
Stompwijkseweg 44	2266GG	28298	7.5	1	57						57	-0.68	56	
Stompwijkseweg 44	2266GG	28300	4.5	1	57						57	-0.57	56	
Stompwijkseweg 44	2266GG	28298	4.5	1	57						57	-0.56	56	
Stompwijkseweg 44	2266GG	28300	7.5	1	57						57	-0.68	56	
Stompwijkseweg 46	2266GG	28312	4.5	1	56						56	-0.72	55	
Stompwijkseweg 46 A	2266GG	28313	4.5	1	54						54	-0.80	53	
Stompwijkseweg 46 B	2266GG	28314	4.5	1	55						56	-0.91	55	
Stompwijkseweg 46 C	2266GG	28316	4.5	1	53						54	-0.89	53	
't Breede Weer 1	2265EH	23542	7.5	1	48	53		50	2.86	2.36	53	-6.97	46	
't Breede Weer 2	2265EH	23503	7.5	1	49	52		50	1.96	1.46	52	-3.59	48	
't Breede Weer 3	2265EH	23616	7.5	1	47	52		50	2.43	1.93	52	-7.10	45	
't Breede Weer 4	2265EH	23533	7.5	1	49	52		50	1.99	1.49	52	-3.36	49	
't Breede Weer 5	2265EH	24005	7.5	1	51	54		51	3.87	2.99	54	-5.40	49	
't Breede Weer 6	2265EH	23564	7.5	1	49	51		50	1.49	0.99	51	-3.25	48	
't Breede Weer 7	2265EH	24072	7.5	1	50	54		50	3.72	3.46	54	-5.00	49	
't Breede Weer 8	2265EH	23595	7.5	1	49	52		50	1.70	1.20	52	-3.04	49	
't Breede Weer 9	2265EH	24089	7.5	1	50	54		50	3.63	3.48	54	-4.89	49	
't Breede Weer 10	2265EH	23932	7.5	1	51	54		51	2.27	2.12	54	-3.41	50	
't Breede Weer 11	2265EH	24153	7.5	1	50	54		50	3.86	3.46	54	-5.13	49	

Gemeente Leidschendam-Voorburg

Adres en postcode		ID Rekenmodel	Waarneemhoogte [m]	Bestemming	Geluidsbelasting bij huidig GPP [dB]	Toekomst zonder nieuwe maatregelen [dB]	Sanering (AWBWC)	Toets- of streefwaarde [dB]	Effect van het project	Benodigde reductie [dB]	Geluidsbelasting standaard akoestische situatie [dB]	& luidsreductie door geadviseerde maatregelen [dB]	Toekomst met geadvi-seerde maatregel(en) [dB]	Overschrijding toets of streef-waarde/ (X=ja, leeg vak=nee)
't Breede Weer 12	2265EH	23994	7.5	1	51	53		51	2.38	2.00	53	-3.48	50	
't Breede Weer 13	2265EH	24178	7.5	1	50	54		50	3.95	3.45	54	-5.36	49	
't Breede Weer 14	2265EH	24045	7.5	1	51	53		51	2.32	1.59	53	-3.40	50	
't Breede Weer 15	2265EH	24240	7.5	1	50	54		50	4.30	3.90	54	-6.05	48	
't Breede Weer 16	2265EH	24155	7.5	1	50	52		50	2.24	1.74	52	-3.44	49	
't Hert 1	2266NB	29243	7.5	1	59	63		59	3.77	3.20	63	-4.39	58	
't Hert 2	2266NG	24890	7.5	1	51	55		51	4.35	3.91	55	-5.79	50	
't Hert 3	2266NB	26680	7.5	1	58	62		58	4.15	3.30	62	-4.95	57	
't Hert 4	2266NG	24916	7.5	1	53	58		53	4.79	4.23	58	-6.92	51	
't Hert 5	2266NB	26655	7.5	1	58	62		58	3.60	3.52	62	-4.26	58	
't Hert 6	2266NG	24937	7.5	1	52	56		52	4.51	3.92	56	-6.06	50	
't Hert 7	2266NB	26612	7.5	1	57	61		57	3.55	3.27	61	-4.29	56	
't Hert 8	2266NG	24965	7.5	1	53	58		53	4.84	4.01	58	-7.05	50	
't Hert 9	2266NB	26586	7.5	1	58	61		58	2.43	2.06	61	-2.93	58	
't Hert 10	2266NG	24986	7.5	1	52	56		52	4.13	3.72	56	-5.61	51	
't Hert 11	2266NB	26553	7.5	1	57	59		57	2.22	1.58	59	-2.88	56	
't Hert 12	2266NG	25020	7.5	1	53	58		53	4.23	4.08	58	-6.20	51	
't Hert 13	2266NB	26534	7.5	1	58	59		58	1.49	0.98	59	-2.06	57	
't Hert 14	2266NG	24775	7.5	1	51	56		51	4.56	4.34	56	-5.70	50	
't Hert 15	2266NB	26505	7.5	1	57	58		57	1.57	0.74	58	-2.37	56	
't Hert 16	2266NG	24876	7.5	1	54	57		54	3.00	2.54	57	-4.70	52	
't Hert 17	2266NB	26688	7.5	1	56	59		56	2.83	2.43	59	-4.35	55	
't Hert 18	2266NG	24825	7.5	1	51	56		51	4.35	4.06	56	-5.56	50	
't Hert 19	2266NB	26651	7.5	1	57	60		57	2.44	2.06	60	-3.65	56	
't Hert 20	2266NG	24923	7.5	1	55	58		55	2.27	2.25	58	-3.20	55	
't Hert 21	2266NB	26618	7.5	1	57	60		57	2.63	2.06	60	-4.04	56	
't Hert 22	2266NG	24960	7.5	1	55	57		55	2.61	1.74	57	-3.46	54	
't Hert 23	2266NB	26580	7.5	1	57	60		57	2.61	2.40	60	-3.96	56	
't Hert 24	2266NG	24972	7.5	1	55	56		55	1.69	0.89	56	-2.59	54	
't Hert 25	2266NB	26559	7.5	1	57	60		57	2.62	2.21	60	-4.19	56	

Gemeente Leidschendam-Voorburg

Adres en postcode		ID Rekenmodel	Waarneemhoogte [m]	Bestemming	Geluidsbelasting bij huidig GPP [dB]	Toekomst zonder nieuwe maatregelen [dB]	Sanering (AWBWC)	Toets- of streefwaarde [dB]	Effect van het project	Benodigde reductie [dB]	Geluidsbelasting standaard akoestische situatie [dB]	& luidsreductie door geadviseerde maatregelen [dB]	Toekomst met geadvi-seerde maatregel(en) [dB]	Overschrijding toets of streef-waarde/ (X=ja, leeg vak=nee)
't Hert 26	2266NG	24926	7.5	1	50	54		50	4.03	3.53	54	-5.70	48	
't Hert 27	2266NB	26532	7.5	1	57	59		57	2.20	1.96	59	-3.67	56	
't Hert 28	2266NG	25017	7.5	1	53	56		53	3.03	2.78	56	-4.90	51	
't Hert 29	2266NB	26339	7.5	1	55	59		55	3.99	3.34	59	-6.06	53	
't Hert 30	2266NG	24967	7.5	1	50	53		50	2.98	2.48	53	-3.86	49	
't Hert 31	2266NB	26364	7.5	1	55	59		55	3.69	3.30	59	-5.70	53	
't Hert 32	2266NG	24996	7.5	1	52	57		52	5.47	4.70	57	-7.78	49	
't Hert 33	2266NB	26384	7.5	1	55	58		55	3.20	2.58	58	-5.08	53	
't Hert 34	2266NG	25019	7.5	1	50	54		50	4.22	3.72	54	-5.59	49	
't Hert 35	2266NB	26417	7.5	1	55	59		55	3.38	3.18	59	-5.21	53	
't Hert 36	2266NG	25051	7.5	1	52	58		52	5.29	5.08	58	-7.71	50	
't Hert 37	2266NB	26493	7.5	1	55	58		55	2.75	2.31	58	-3.77	54	
't Hert 37	2266NB	26437	7.5	1	56	58		56	2.66	1.71	58	-4.17	54	
't Hert 38	2266NG	25070	7.5	1	50	54		50	3.81	3.45	54	-5.09	49	
't Hert 38	2266NG	25138	7.5	1	51	54		51	2.54	2.03	54	-4.26	49	
't Hert 39	2266NB	29245	7.5	1	58	60		58	2.29	1.81	60	-3.36	57	
't Hert 40	2266NG	25098	7.5	1	52	57		52	5.12	4.77	57	-7.76	50	
't Hert 41	2266NC	26142	7.5	1	57	59		57	2.51	1.55	59	-3.50	56	
't Hert 41	2266NC	26044	7.5	1	55	59		55	4.19	3.81	59	-6.49	53	
't Hert 42	2266NG	25114	7.5	1	49	53		50	3.34	2.84	53	-5.53	48	
't Hert 43	2266NC	26080	7.5	1	55	59		55	3.55	3.54	59	-5.62	53	
't Hert 44	2266NG	25193	7.5	1	55	59		55	3.54	3.33	59	-5.30	54	
't Hert 45	2266NC	26103	7.5	1	55	59		55	3.82	3.15	59	-5.96	53	
't Hert 46	2266NH	25278	4.5	1	51	53		51	2.24	1.93	53	-3.48	50	
't Hert 47	2266NC	26137	7.5	1	56	59		56	3.07	2.37	59	-4.97	54	
't Hert 48	2266NH	25365	4.5	1	51	53		51	1.68	1.18	53	-2.94	50	
't Hert 49	2266NC	26259	7.5	1	56	58		56	2.73	1.85	58	-4.06	54	
't Hert 49	2266NC	26160	7.5	1	55	58		55	3.33	3.00	59	-5.40	53	
't Hert 50	2266NH	25435	4.5	1	52	53		52	1.77	0.93	53	-2.83	51	
't Hert 51	2266NC	26266	7.5	1	56	58		56	1.98	1.02	58	-3.54	54	

Gemeente Leidschendam-Voorburg

Adres en postcode		ID Rekenmodel	Waarneemhoogte [m]	Bestemming	Geluidsbelasting bij huidig GPP [dB]	Toekomst zonder nieuwe maatregelen [dB]	Sanering (AWBWC)	Toets- of streefwaarde [dB]	Effect van het project	Benodigde reductie [dB]	Geluidsbelasting standaard akoestische situatie [dB]	& luidsreductie door geadviseerde maatregelen [dB]	Toekomst met geadvi-seerde maatregel(en) [dB]	Overschrijding toets of streef-waarde/ (X=ja, leeg vak=nee)
't Hert 52	2266NH	25435	7.5	1	56	58		56	2.80	1.81	58	-4.20	54	
't Hert 53	2266NC	26308	7.5	1	55	58		55	2.93	2.87	58	-4.44	54	
't Hert 54	2266NH	25435	7.5	1	56	58		56	2.80	1.81	58	-4.20	54	
't Hert 55	2266NC	26312	7.5	1	56	58		56	2.80	1.82	58	-4.50	54	
't Hert 56	2266NH	25365	7.5	1	56	58		56	2.39	1.39	58	-3.54	54	
't Hert 57	2266NC	26434	7.5	1	58	62		58	3.36	3.32	62	-4.55	57	
't Hert 58	2266NH	25278	4.5	1	51	53		51	2.24	1.93	53	-3.48	50	
't Hert 59	2266NC	26380	7.5	1	57	62		57	4.53	4.12	62	-6.54	55	
't Hert 60	2266NH	25296	7.5	1	56	59		56	2.26	2.03	59	-3.65	55	
't Hert 61	2266NC	26357	7.5	1	57	62		57	4.74	4.41	62	-6.90	55	
't Hert 62	2266NH	25296	7.5	1	56	59		56	2.26	2.03	59	-3.65	55	
't Hert 63	2266NC	26314	7.5	1	58	63		58	5.37	4.64	63	-7.69	55	
't Hert 63	2266NC	26338	7.5	1	59	63		59	4.01	3.12	63	-5.51	57	
't Hert 64	2266NH	25497	7.5	1	55	58		55	3.06	2.93	59	-4.95	53	
't Hert 65	2266NC	26296	7.5	1	56	62		56	5.58	5.25	62	-8.30	53	
't Hert 66	2266NH	25537	7.5	1	55	59		55	3.24	3.10	59	-5.40	53	
't Hert 67	2266NC	26260	7.5	1	58	63		58	4.62	4.25	63	-6.22	57	
't Hert 68	2266NH	25563	7.5	1	55	59		55	3.21	3.11	59	-5.32	53	
't Hert 69	2266NC	26751	7.5	1	58	62		58	4.31	3.98	62	-4.75	58	
't Hert 69	2266NC	26751	4.5	1	57	62		57	4.93	4.58	62	-5.22	57	
't Hert 70	2266NH	25611	7.5	1	55	58		55	3.16	3.01	58	-5.22	53	
't Hert 71	2266NC	26775	7.5	1	58	63		58	4.31	4.23	63	-4.89	58	
't Hert 72	2266NH	25634	7.5	1	56	59		56	3.02	2.11	59	-5.15	53	
't Hert 73	2266NC	26799	4.5	1	57	62		57	4.47	4.06	62	-4.80	57	
't Hert 73	2266NC	26799	7.5	1	58	62		58	3.96	3.49	62	-4.40	58	
't Hert 74	2266NH	25677	7.5	1	55	58		55	2.85	2.63	58	-5.12	53	
't Hert 75	2266NC	26821	7.5	1	59	63		59	4.11	3.15	63	-4.69	58	
't Hert 76	2266NJ	25246	7.5	1	54	56		54	1.83	1.12	56	-2.96	53	
't Hert 77	2266NC	26845	7.5	1	58	62		58	3.99	3.60	62	-4.49	58	
't Hert 77	2266NC	26845	1.5	1	56	62		56	5.49	5.01	62	-5.85	56	

Gemeente Leidschendam-Voorburg

Adres en postcode		ID Rekenmodel	Waarneemhoogte [m]	Bestemming	Geluidsbelasting bij huidig GPP [dB]	Toekomst zonder nieuwe maatregelen [dB]	Sanering (AWBWC)	Toets- of streefwaarde [dB]	Effect van het project	Benodigde reductie [dB]	Geluidsbelasting standaard akoestische situatie [dB]	& luidsreductie door geadviseerde maatregelen [dB]	Toekomst met geadvi-seerde maatregel(en) [dB]	Overschrijding toets of streef-waarde/ (X=ja, leeg vak=nee)
't Hert 77	2266NC	26845	4.5	1	57	62		57	4.48	4.13	62	-4.83	57	
't Hert 78	2266NJ	25285	7.5	1	55	56		55	1.89	0.96	56	-2.92	54	
't Hert 79	2266NC	26869	7.5	1	58	62		58	3.79	3.69	62	-4.31	58	
't Hert 79	2266NC	26869	4.5	1	57	62		57	4.40	4.17	62	-4.75	57	
't Hert 80	2266NJ	25311	7.5	1	54	56		54	2.08	1.31	56	-3.27	53	
't Hert 81	2266NC	26885	4.5	1	57	62		57	4.40	4.23	62	-4.76	57	
't Hert 81	2266NC	26885	7.5	1	58	62		58	3.88	3.67	62	-4.38	58	
't Hert 82	2266NJ	25349	7.5	1	55	56		55	1.69	0.91	56	-2.68	54	
't Hert 83	2266NC	26909	7.5	1	58	61		58	3.16	2.85	61	-3.67	58	
't Hert 83	2266NC	26909	4.5	1	57	61		57	3.72	3.24	61	-4.02	57	
't Hert 84	2266NJ	25384	7.5	1	54	56		54	1.98	1.71	56	-3.08	53	
't Hert 85	2266ND	29239	7.5	1	61	66		61	4.50	4.15	66	-5.30	60	
't Hert 86	2266NJ	25425	7.5	1	55	57		55	1.63	1.20	57	-2.62	54	
't Hert 87	2266ND	26991	7.5	1	59	65		59	5.25	5.06	65	-6.33	58	
't Hert 88	2266NJ	25456	7.5	1	55	57		55	1.91	1.19	57	-3.05	54	
't Hert 89	2266ND	26973	7.5	1	60	64		60	4.26	3.76	64	-5.08	59	
't Hert 90	2266NJ	25499	7.5	1	55	57		55	1.95	1.82	57	-2.99	54	
't Hert 91	2266ND	26945	7.5	1	59	64		59	4.61	4.10	64	-5.55	58	
't Hert 92	2266NJ	25529	7.5	1	55	57		55	2.06	1.45	57	-3.26	54	
't Hert 93	2266ND	26928	7.5	1	60	63		60	3.07	2.27	63	-3.81	59	
't Hert 94	2266NJ	25568	7.5	1	55	58		55	2.49	2.31	58	-3.70	54	
't Hert 94	2266NJ	25557	7.5	1	55	58		55	2.97	2.57	58	-3.92	54	
't Hert 95	2266ND	26894	7.5	1	57	60		57	2.77	2.50	60	-4.01	56	
't Hert 96	2266NJ	25728	10.5	1	53	58		53	5.51	4.99	58	-7.79	51	
't Hert 97	2266ND	26838	7.5	1	57	60		57	3.08	2.30	60	-4.44	55	
't Hert 98	2266NJ	25835	7.5	1	56	60		56	4.26	3.85	60	-5.71	55	
't Hert 99	2266ND	26804	7.5	1	58	61		58	3.00	2.26	61	-4.16	57	
't Hert 100	2266NJ	25785	7.5	1	54	57		54	3.23	2.43	57	-5.62	51	
't Hert 101	2266ND	26779	7.5	1	58	61		58	3.09	2.75	61	-4.15	57	
't Hert 102	2266NJ	25897	7.5	1	56	60		56	4.69	3.95	60	-5.98	54	

Gemeente Leidschendam-Voorburg

Adres en postcode		ID Rekenmodel	Waarneemhoogte [m]	Bestemming	Geluidsbelasting bij huidig GPP [dB]	Toekomst zonder nieuwe maatregelen [dB]	Sanering (AWBWC)	Toets- of streefwaarde [dB]	Effect van het project	Benodigde reductie [dB]	Geluidsbelasting standaard akoestische situatie [dB]	& luidsreductie door geadviseerde maatregelen [dB]	Toekomst met geadvi-seerde maatregel(en) [dB]	Overschrijding toets of streef-waarde/ (X=ja, leeg vak=nee)
't Hert 103	2266ND	26758	7.5	1	59	61		59	2.29	1.59	61	-3.32	58	
't Hert 104	2266NJ	25943	7.5	1	55	60		55	4.93	4.83	60	-6.33	54	
't Hert 105	2266ND	26725	7.5	1	57	60		57	3.39	2.44	60	-4.83	55	
't Hert 106	2266NJ	25961	7.5	1	56	61		56	5.27	4.46	61	-6.88	54	
't Hert 107	2266ND	26690	7.5	1	58	61		58	2.80	2.05	61	-4.00	57	
't Hert 108	2266NJ	26008	7.5	1	55	61		55	5.39	5.36	61	-6.97	54	
't Hert 109	2266ND	29241	7.5	1	63	68		63	5.38	4.69	68	-6.44	62	
't Hert 109	2266ND	29241	4.5	1	61	68		61	6.59	6.13	68	-7.67	60	
't Hert 110	2266NJ	26041	7.5	1	56	61		56	5.55	4.79	61	-7.41	54	
't Hert 111	2266ND	27065	7.5	1	62	68		62	6.14	5.35	68	-7.54	60	
't Hert 112	2266NJ	26061	7.5	1	56	61		56	5.35	4.90	61	-7.07	54	
't Hert 113	2266ND	27047	7.5	1	62	68		62	5.77	5.42	68	-7.07	61	
't Hert 114	2266NJ	26099	7.5	1	57	62		57	4.93	4.29	62	-6.23	56	
't Hert 115	2266ND	27013	7.5	1	62	68		62	6.09	5.22	68	-7.61	60	
't Hert 116	2266NJ	26115	7.5	1	57	62		57	4.87	4.26	62	-6.08	56	
't Hert 117	2266ND	26995	7.5	1	62	68		62	5.90	5.31	68	-7.24	61	
't Hert 118	2266NJ	26153	7.5	1	57	62		57	4.92	4.41	62	-6.22	56	
't Hert 118	2266NJ	26131	7.5	1	58	62		58	4.44	3.88	62	-5.64	57	
't Hert 119	2266ND	26964	7.5	1	61	68		61	6.23	6.11	68	-7.81	60	
't Hert 120	2266NK	26167	7.5	1	57	62		57	4.56	4.06	62	-6.35	55	
't Hert 120	2266NK	26155	7.5	1	56	62		56	5.55	5.21	62	-7.05	55	
't Hert 121	2266ND	26952	7.5	1	62	68		62	5.97	5.24	68	-7.40	60	
't Hert 122	2266NK	26124	7.5	1	57	62		57	4.71	4.26	62	-6.98	55	
't Hert 123	2266ND	26921	7.5	1	61	68		61	6.29	6.14	68	-7.86	60	
't Hert 124	2266NK	26101	7.5	1	57	62		57	4.59	4.47	62	-6.75	55	
't Hert 125	2266NE	26904	7.5	1	62	68		62	5.74	5.52	68	-7.08	61	
't Hert 126	2266NK	26051	7.5	1	57	62		57	5.21	4.62	62	-7.59	55	
't Hert 127	2266NE	26873	7.5	1	61	68		61	6.40	6.17	68	-8.21	59	
't Hert 128	2266NK	26022	7.5	1	57	62		57	5.09	4.69	62	-7.10	55	
't Hert 129	2266NE	26851	7.5	1	61	68		61	6.28	6.26	68	-8.03	60	

Gemeente Leidschendam-Voorburg

Adres en postcode		ID Rekenmodel	Waarneemhoogte [m]	Bestemming	Geluidsbelasting bij huidig GPP [dB]	Toekomst zonder nieuwe maatregelen [dB]	Sanering (AWBWC)	Toets- of streefwaarde [dB]	Effect van het project	Benodigde reductie [dB]	Geluidsbelasting standaard akoestische situatie [dB]	& luidsreductie door geadviseerde maatregelen [dB]	Toekomst met geadvi-seerde maatregel(en) [dB]	Overschrijding toets of streef-waarde/ (X=ja, leeg vak=nee)
't Hert 130	2266NK	25979	7.5	1	57	62		57	5.51	4.97	62	-8.08	54	
't Hert 131	2266NE	26814	7.5	1	61	68		61	6.51	6.14	68	-8.35	59	
't Hert 132	2266NK	25947	7.5	1	57	63		57	5.19	5.13	63	-7.24	55	
't Hert 133	2266NE	26792	7.5	1	61	68		61	6.31	6.26	68	-8.06	60	
't Hert 134	2266NK	25902	7.5	1	57	62		57	5.65	4.76	62	-8.21	54	
't Hert 135	2266NE	26756	7.5	1	61	68		61	6.46	6.15	68	-8.28	59	
't Hert 136	2266NK	25954	7.5	1	55	58		55	2.46	2.20	58	-3.90	54	
't Hert 137	2266NE	26515	7.5	1	58	62		58	3.81	3.06	62	-4.63	57	
't Hert 137	2266NE	26466	7.5	1	56	62		56	5.57	5.49	62	-8.43	54	
't Hert 138	2266NK	25934	7.5	1	56	57		56	1.32	0.60	57	-2.36	55	
't Hert 139	2266NE	26494	7.5	1	57	63		57	6.23	5.57	63	-9.52	54	
't Hert 141	2266NE	26551	7.5	1	58	62		58	4.45	3.71	62	-5.49	57	
't Hert 141	2266NE	26509	7.5	1	56	62		56	5.77	5.72	62	-8.85	53	
't Hert 142	2266NK	25860	7.5	1	55	57		55	1.31	1.27	57	-2.32	54	
't Hert 143	2266NE	26533	7.5	1	57	63		57	5.57	5.05	63	-8.55	54	
't Hert 145	2266NE	26601	7.5	1	57	63		57	5.59	5.28	63	-6.98	56	
't Hert 146	2266NK	25784	7.5	1	57	59		57	2.29	1.70	59	-4.20	55	
't Hert 147	2266NE	26576	7.5	1	59	65		59	6.13	5.59	65	-9.08	56	
't Hert 148	2266NK	25726	7.5	1	56	59		56	3.06	2.29	59	-5.74	53	
't Hert 149	2266NE	26654	7.5	1	57	64		57	6.68	6.65	64	-8.12	56	
't Hert 149	2266NE	26594	4.5	1	56	64		56	7.73	7.18	64	-11.26	52	
't Hert 149	2266NE	26594	7.5	1	58	64		58	5.95	5.86	64	-8.95	55	
't Hert 150	2266NK	25714	7.5	1	58	62		58	4.00	3.14	62	-6.09	56	
't Hert 151	2266NE	26682	7.5	1	59	65		59	6.45	5.65	65	-7.61	58	
't Hert 152	2266NK	25502	7.5	1	55	58		55	2.64	2.32	58	-4.23	54	
't Hert 153	2266NE	26698	7.5	1	60	66		60	5.93	5.08	66	-6.91	59	
't Hert 154	2266NK	25507	7.5	1	55	58		55	2.32	2.16	58	-3.38	54	
't Hert 155	2266NE	26718	7.5	1	62	68		62	6.35	5.67	68	-8.03	60	
't Hert 155	2266NE	26718	4.5	1	60	68		60	7.80	7.09	68	-9.25	58	
't Hert 156	2266NK	25458	7.5	1	52	56		52	3.70	3.33	56	-6.14	50	

Gemeente Leidschendam-Voorburg

Adres en postcode		ID Rekenmodel	Waarneemhoogte [m]	Bestemming	Geluidsbelasting bij huidig GPP [dB]	Toekomst zonder nieuwe maatregelen [dB]	Sanering (AWBWC)	Toets- of streefwaarde [dB]	Effect van het project	Benodigde reductie [dB]	Geluidsbelasting standaard akoestische situatie [dB]	& luidsreductie door geadviseerde maatregelen [dB]	Toekomst met geadvi-seerde maatregel(en) [dB]	Overschrijding toets of streef-waarde/ (X=ja, leeg vak=nee)
't Hert 158	2266NK	25555	7.5	1	54	59		54	4.79	4.04	59	-6.59	52	
't Hert 158	2266NK	25561	7.5	1	55	59		55	4.51	3.90	59	-6.44	53	
't Hert 160	2266NK	25578	7.5	1	52	57		52	4.12	4.06	57	-5.72	51	
't Hert 162	2266NK	25618	7.5	1	55	60		55	5.05	4.98	60	-6.81	54	
't Hert 164	2266NL	29237	7.5	1	57	61		57	4.29	3.75	61	-5.76	55	
't Hert 166	2266NL	25653	7.5	1	54	57		54	3.19	2.56	57	-5.37	52	
't Hert 168	2266NL	25631	7.5	1	54	59		54	4.91	4.85	59	-6.83	53	
't Hert 170	2266NL	25594	7.5	1	55	60		55	5.20	4.92	60	-7.47	53	
't Hert 172	2266NL	25556	7.5	1	57	62		57	5.12	4.18	62	-7.14	55	
't Hert 174	2266NL	25521	7.5	1	56	62		56	5.54	5.18	62	-8.20	53	
't Hert 176	2266NL	25491	7.5	1	57	62		57	5.31	5.01	63	-7.46	55	
't Hert 178	2266NL	25445	7.5	1	56	62		56	6.01	5.14	62	-8.99	53	
't Hert 180	2266NL	25636	4.5	1	53	61		53	8.26	7.68	61	-10.66	51	
't Hert 180	2266NL	25636	7.5	1	55	61		55	6.70	5.87	61	-10.32	51	
't Hert 182	2266NL	25666	4.5	1	53	61		53	8.23	7.82	61	-10.27	51	
't Hert 182	2266NL	25666	7.5	1	55	61		55	6.48	5.98	61	-9.49	52	
't Hert 184	2266NL	25692	7.5	1	54	61		54	6.87	6.71	61	-9.94	51	
't Hert 184	2266NL	25692	4.5	1	53	61		53	8.52	7.70	61	-10.71	50	
't Hert 186	2266NL	25725	7.5	1	55	61		55	6.67	5.91	61	-9.87	52	
't Hert 186	2266NL	25725	4.5	1	53	61		53	8.72	7.76	61	-10.96	50	
't Hert 188	2266NL	25750	4.5	1	52	61		52	8.84	8.83	61	-11.29	50	
't Hert 188	2266NL	25750	7.5	1	54	61		54	6.92	6.86	61	-10.41	51	
't Hert 190	2266NL	25779	7.5	1	55	61		55	5.81	5.63	61	-8.49	53	
't Hert 190	2266NL	25779	4.5	1	53	61		53	7.62	7.35	61	-9.33	52	
't Hert 192	2266NL	25804	4.5	1	53	61		53	7.91	7.50	61	-9.60	51	
't Hert 192	2266NL	25804	7.5	1	55	61		55	6.20	5.53	61	-8.76	52	
't Hert 194	2266NL	25888	4.5	1	55	62		55	6.70	6.16	62	-7.94	54	
't Hert 194	2266NL	25888	7.5	1	57	62		57	5.23	4.77	62	-6.92	55	
't Hert 196	2266NM	26021	4.5	1	55	62		55	6.76	6.30	62	-8.22	54	
't Hert 198	2266NM	26089	4.5	1	55	63		55	7.80	7.73	63	-9.52	54	

Gemeente Leidschendam-Voorburg

Adres en postcode		ID Rekenmodel	Waarneemhoogte [m]	Bestemming	Geluidsbelasting bij huidig GPP [dB]	Toekomst zonder nieuwe maatregelen [dB]	Sanering (AWBWC)	Toets- of streefwaarde [dB]	Effect van het project	Benodigde reductie [dB]	Geluidsbelasting standaard akoestische situatie [dB]	& luidsreductie door geadviseerde maatregelen [dB]	Toekomst met geadvi-seerde maatregel(en) [dB]	Overschrijding toets of streef-waarde/ (X=ja, leeg vak=nee)
't Hert 200	2266NM	29233	7.5	1	59	66		59	6.95	6.24	66	-8.34	57	
't Hert 202	2266NM	26021	7.5	1	58	63		58	5.37	4.67	63	-7.20	56	
't Hert 204	2266NM	26021	7.5	1	58	63		58	5.37	4.67	63	-7.20	56	
't Hert 206	2266NM	26089	7.5	1	58	64		58	6.37	5.85	64	-8.39	56	
't Hert 208	2266NM	26089	7.5	1	58	64		58	6.37	5.85	64	-8.39	56	
't Hert 210	2266NM	29233	7.5	1	59	66		59	6.95	6.24	66	-8.34	57	
't Hert 212	2266NM	29233	7.5	1	59	66		59	6.95	6.24	66	-8.34	57	
't Hert 214	2266NM	26265	7.5	1	59	67		59	7.67	7.03	67	-10.32	56	
't Hert 216	2266NM	26299	7.5	1	59	67		59	7.49	7.17	67	-10.21	56	
't Hert 218	2266NM	26330	7.5	1	59	66		59	7.37	6.73	66	-10.41	56	
't Hert 220	2266NM	26361	7.5	1	60	67		60	7.42	6.49	67	-9.95	57	
't Hert 222	2266NM	26389	7.5	1	59	67		59	7.43	7.41	67	-10.05	57	
't Hert 224	2266NM	26427	7.5	1	60	67		60	7.27	6.42	67	-9.69	57	
't Smalle Weer 1	2265EB	24457	4.5	1	47	49		50	-1.13	-	49	-2.72	46	
't Smalle Weer 2	2265EB	24247	7.5	1	53	55		53	1.88	1.08	55	-2.14	52	
't Smalle Weer 3	2265EB	24537	4.5	1	48	49		50	-0.92	-	49	-1.58	48	
't Smalle Weer 4	2265EB	24326	7.5	1	53	55		53	1.87	1.55	55	-2.11	53	
't Smalle Weer 5	2265EB	24613	4.5	1	48	49		50	-0.65	-	49	-2.03	47	
't Smalle Weer 6	2265EB	24662	7.5	1	52	56		52	3.30	3.26	56	-4.62	51	
't Smalle Weer 8	2265EB	24704	7.5	1	52	56		52	3.36	3.02	56	-4.60	51	
Tedingerstraat 1	2266KC	19331	7.5	1	53	55		53	2.05	1.96	55	-2.25	53	
Tedingerstraat 2	2266KE	19246	4.5	1	48	50		50	-0.32	-	50	-2.00	48	
Tedingerstraat 3	2266KC	19363	7.5	1	55	57		55	2.17	1.36	57	-2.20	55	
Tedingerstraat 4	2266KE	19255	7.5	1	55	57		55	2.28	1.37	57	-2.49	54	
Tedingerstraat 5	2266KC	19359	7.5	1	53	55		53	2.27	1.47	55	-2.20	53	
Tedingerstraat 6	2266KE	19266	7.5	1	55	57		55	2.25	1.29	57	-2.46	54	
Tedingerstraat 7	2266KC	19383	7.5	1	54	56		54	2.20	1.76	56	-2.24	54	
Tedingerstraat 8	2266KE	19275	7.5	1	55	57		55	2.20	1.22	57	-2.40	54	
Tedingerstraat 9	2266KC	19371	7.5	1	53	55		53	2.70	1.94	56	-2.79	53	
Tedingerstraat 10	2266KE	19284	4.5	1	48	50		50	0.06	-	50	-1.81	48	

Gemeente Leidschendam-Voorburg

Adres en postcode		ID Rekenmodel	Waarneemhoogte [m]	Bestemming	Geluidsbelasting bij huidig GPP [dB]	Toekomst zonder nieuwe maatregelen [dB]	Sanering (AWBWC)	Toets- of streefwaarde [dB]	Effect van het project	Benodigde reductie [dB]	Geluidsbelasting standaard akoestische situatie [dB]	& luidsreductie door geadviseerde maatregelen [dB]	Toekomst met geadvi-seerde maatregel(en) [dB]	Overschrijding toets of streef-waarde/ (X=ja, leeg vak=nee)
Tedingerstraat 11	2266KC	19427	7.5	1	56	58		56	2.28	1.39	58	-2.55	55	
Tedingerstraat 12	2266KE	19268	4.5	1	48	50		50	-0.12	-	50	-1.90	48	
Tedingerstraat 13	2266KC	19429	7.5	1	56	58		56	2.27	1.56	58	-2.44	56	
Tedingerstraat 14	2266KE	19305	4.5	1	47	50		50	-0.36	-	50	-2.10	48	
Tedingerstraat 15	2266KC	19432	7.5	1	56	58		56	2.33	1.72	58	-2.47	56	
Tedingerstraat 16	2266KE	19288	7.5	1	55	58		55	2.79	2.11	58	-2.65	55	
Tedingerstraat 17	2266KC	19476	7.5	1	54	57		54	2.31	2.09	57	-2.41	54	
Tedingerstraat 18	2266KE	19327	7.5	1	53	56		53	2.42	2.34	56	-2.55	53	
Tedingerstraat 19	2266KC	19487	7.5	1	54	57		54	2.35	2.06	57	-2.44	54	
Tedingerstraat 20	2266KE	19338	7.5	1	54	56		54	2.54	1.71	56	-2.64	54	
Tedingerstraat 21	2266KC	19499	7.5	1	54	57		54	2.38	2.08	57	-2.53	54	
Tedingerstraat 22	2266KE	19350	7.5	1	54	56		54	2.53	2.00	57	-2.49	54	
Tedingerstraat 23	2266KC	19533	7.5	1	55	57		55	2.47	1.58	57	-2.59	54	
Tedingerstraat 24	2266KE	19307	7.5	1	55	58		55	2.79	2.75	58	-2.70	56	X
Tedingerstraat 25	2266KC	19505	7.5	1	54	56		54	2.59	1.65	56	-2.55	54	
Tedingerstraat 25	2266KC	19522	7.5	1	53	56		53	2.26	2.11	56	-2.35	53	
Tedingerstraat 26	2266KE	19374	7.5	1	54	56		54	2.25	1.69	56	-2.25	54	
Tedingerstraat 27	2266KC	19565	7.5	1	56	58		56	2.40	1.45	58	-2.51	55	
Tedingerstraat 28	2266KE	19388	7.5	1	54	56		54	2.29	1.69	56	-2.26	54	
Tedingerstraat 29	2266KC	19551	7.5	1	54	57		54	2.20	2.01	57	-2.23	54	
Tedingerstraat 30	2266KE	19399	7.5	1	54	56		54	2.20	1.82	56	-2.18	54	
Tedingerstraat 31	2266KC	19530	7.5	1	54	56		54	2.60	1.70	56	-2.53	54	
Tedingerstraat 32	2266KE	19409	7.5	1	54	56		54	2.13	1.46	56	-2.09	54	
Tedingerstraat 33	2266KC	19591	7.5	1	56	58		56	2.18	1.19	58	-2.22	55	
Tedingerstraat 34	2266KE	19425	7.5	1	54	57		54	2.23	2.16	57	-2.24	54	
Tedingerstraat 35	2266KC	19596	7.5	1	55	57		55	2.47	1.65	57	-2.35	55	
Tedingerstraat 36	2266KE	19437	4.5	1	49	52		50	1.50	1.00	52	-2.02	49	
Tedingerstraat 37	2266KC	19609	7.5	1	54	56		54	2.53	1.96	57	-2.33	54	
Tedingerstraat 38	2266KE	19449	7.5	1	54	57		54	2.24	2.10	57	-2.16	54	
Tedingerstraat 39	2266KD	19651	7.5	1	55	58		55	2.53	2.40	58	-2.53	55	

Gemeente Leidschendam-Voorburg

Adres en postcode		ID Rekenmodel	Waarneemhoogte [m]	Bestemming	Geluidsbelasting bij huidig GPP [dB]	Toekomst zonder nieuwe maatregelen [dB]	Sanering (AWBWC)	Toets- of streefwaarde [dB]	Effect van het project	Benodigde reductie [dB]	Geluidsbelasting standaard akoestische situatie [dB]	& luidsreductie door geadviseerde maatregelen [dB]	Toekomst met geadvi-seerde maatregel(en) [dB]	Overschrijding toets of streef-waarde/ (X=ja, leeg vak=nee)
Tedingerstraat 40	2266KE	19458	7.5	1	54	57		54	2.30	2.22	57	-2.25	54	
Tedingerstraat 41	2266KD	19656	7.5	1	56	58		56	2.48	1.95	59	-2.51	56	
Tedingerstraat 42	2266KE	19470	7.5	1	54	57		54	2.28	2.11	57	-2.20	54	
Tedingerstraat 43	2266KD	19663	7.5	1	56	58		56	2.49	1.66	58	-2.47	56	
Tedingerstraat 43	2266KD	19625	7.5	1	55	58		55	2.74	2.43	58	-2.66	55	
Tedingerstraat 44	2266KE	19481	7.5	1	54	57		54	2.46	2.12	57	-2.33	54	
Tedingerstraat 45	2266KD	19625	7.5	1	55	58		55	2.74	2.43	58	-2.66	55	
Tedingerstraat 45	2266KD	19668	7.5	1	56	58		56	2.40	1.94	59	-2.44	56	
Tedingerstraat 45	2266KD	19667	7.5	1	56	58		56	2.41	1.95	59	-2.34	56	
Tedingerstraat 46	2266KE	19491	4.5	1	49	51		50	1.07	0.57	51	-2.19	49	
Tedingerstraat 47	2266KD	19649	7.5	1	56	59		56	2.66	2.13	59	-2.66	56	
Tedingerstraat 47	2266KD	19678	7.5	1	56	59		56	2.28	2.04	59	-2.31	56	
Tedingerstraat 48	2266KE	19500	7.5	1	54	57		54	2.45	2.17	57	-2.32	54	
Tedingerstraat 49	2266KD	19708	7.5	1	56	58		56	2.47	1.76	58	-2.41	56	
Tedingerstraat 50	2266KE	19513	7.5	1	54	57		54	2.29	2.05	57	-2.13	54	
Tedingerstraat 51	2266KD	19723	7.5	1	56	59		56	2.38	2.22	59	-2.42	56	
Tedingerstraat 52	2266KG	19501	7.5	1	55	57		55	2.11	1.56	57	-2.09	55	
Tedingerstraat 53	2266KD	19737	7.5	1	56	59		56	2.36	2.03	59	-2.40	56	
Tedingerstraat 54	2266KG	19526	4.5	1	49	51		50	1.40	0.90	51	-2.19	49	
Tedingerstraat 55	2266KD	19751	7.5	1	56	59		56	2.32	2.09	59	-2.37	56	
Tedingerstraat 56	2266KG	19537	7.5	1	55	57		55	2.38	1.81	57	-2.29	55	
Tedingerstraat 57	2266KD	19739	7.5	1	55	58		55	2.92	2.79	58	-3.01	55	
Tedingerstraat 57	2266KD	19771	7.5	1	56	58		56	2.21	1.62	58	-2.27	56	
Tedingerstraat 58	2266KG	19553	7.5	1	55	57		55	2.50	1.98	58	-2.38	55	
Tedingerstraat 59	2266KD	19753	7.5	1	56	59		56	2.66	2.31	59	-2.79	56	
Tedingerstraat 60	2266KG	19564	4.5	1	49	52		50	1.66	1.16	52	-2.20	49	
Tedingerstraat 61	2266KD	19793	7.5	1	56	58		56	2.23	1.69	58	-2.25	56	
Tedingerstraat 61	2266KD	19765	7.5	1	56	58		56	2.69	1.86	59	-2.81	56	
Tedingerstraat 62	2266KG	19572	7.5	1	56	58		56	2.41	1.49	58	-2.32	56	
Tedingerstraat 63	2266KD	19778	7.5	1	57	59		57	2.60	1.78	59	-2.75	57	

Gemeente Leidschendam-Voorburg

Adres en postcode		ID Rekenmodel	Waarneemhoogte [m]	Bestemming	Geluidsbelasting bij huidig GPP [dB]	Toekomst zonder nieuwe maatregelen [dB]	Sanering (AWBWC)	Toets- of streefwaarde [dB]	Effect van het project	Benodigde reductie [dB]	Geluidsbelasting standaard akoestische situatie [dB]	& luidsreductie door geadviseerde maatregelen [dB]	Toekomst met geadvi-seerde maatregel(en) [dB]	Overschrijding toets of streef-waarde/ (X=ja, leeg vak=nee)
Tedingerstraat 64	2266KG	19579	4.5	1	49	52		50	1.91	1.41	52	-2.23	50	
Tedingerstraat 65	2266KD	19797	7.5	1	56	60		56	3.11	3.03	60	-3.10	56	
Tedingerstraat 66	2266KG	19597	7.5	1	56	58		56	2.28	1.31	58	-2.24	56	
Tedingerstraat 67	2266KD	19809	7.5	1	58	61		58	2.77	2.15	61	-2.89	58	
Tedingerstraat 67	2266KD	19837	7.5	1	58	61		58	2.88	2.05	61	-2.98	58	
Tedingerstraat 68	2266KG	19580	7.5	1	57	59		57	2.36	1.89	59	-2.36	57	
Tedingerstraat 69	2266KD	19823	7.5	1	57	60		57	2.92	2.84	60	-3.04	57	
Tedingerstraat 70	2266KG	19618	4.5	1	50	52		50	2.01	1.51	52	-2.01	50	
Tedingerstraat 71	2266KD	19856	7.5	1	59	61		59	2.73	1.76	61	-2.71	59	
Tedingerstraat 72	2266KG	19629	4.5	1	50	52		50	1.78	1.28	52	-2.04	50	
Tedingerstraat 74	2266KG	19644	4.5	1	50	52		50	2.02	1.52	52	-2.23	50	
Tedingerstraat 76	2266KG	19653	4.5	1	50	52		50	2.25	1.75	52	-2.28	50	
Tedingerstraat 78	2266KG	19665	7.5	1	56	58		56	2.47	1.96	59	-2.49	56	
Tedingerstraat 80	2266KG	19677	7.5	1	56	59		56	2.53	2.08	59	-2.48	56	
Tedingerstraat 82	2266KG	19688	7.5	1	56	59		56	2.50	2.33	59	-2.49	56	
Tedingerstraat 84	2266KG	19679	7.5	1	58	60		58	2.46	1.84	60	-2.52	58	
Tedingerstraat 86	2266KG	19735	4.5	1	51	53		51	2.59	1.77	53	-2.40	51	
Tedingerstraat 88	2266KG	19735	4.5	1	51	53		51	2.59	1.77	53	-2.40	51	
Tedingerstraat 90	2266KG	19755	4.5	1	51	53		51	2.26	1.84	53	-2.16	51	
Tedingerstraat 92	2266KG	19755	4.5	1	51	53		51	2.26	1.84	53	-2.16	51	
Tedingerstraat 94	2266KG	19768	7.5	1	57	60		57	2.56	2.30	60	-2.64	57	
Tedingerstraat 96	2266KG	19781	4.5	1	52	55		52	2.56	2.09	55	-2.47	52	
Tedingerstraat 98	2266KG	19743	4.5	1	53	56		53	2.82	2.64	56	-2.79	53	
Tedingerstraat 100	2266KG	19798	4.5	1	55	57		55	2.54	1.82	57	-2.54	55	
Tedingerstraat 100	2266KG	19776	4.5	1	54	57		54	2.87	2.77	57	-2.85	54	
Trompstraat 1	2266KH	19727	4.5	1	50	51		50	1.30	0.80	51	-1.88	49	
Trompstraat 3	2266KH	19703	4.5	1	49	50		50	0.08	-	50	-1.43	49	
Trompstraat 4	2266KK	19635	7.5	1	56	58		56	2.15	1.53	58	-2.57	55	
Trompstraat 5	2266KH	19689	7.5	1	56	58		56	2.27	1.56	58	-2.53	56	
Trompstraat 6	2266KK	19619	7.5	1	56	59		56	2.34	2.11	59	-2.62	56	

Gemeente Leidschendam-Voorburg

Adres en postcode		ID Rekenmodel	Waarneemhoogte [m]	Bestemming	Geluidsbelasting bij huidig GPP [dB]	Toekomst zonder nieuwe maatregelen [dB]	Sanering (AWBWC)	Toets- of streefwaarde [dB]	Effect van het project	Benodigde reductie [dB]	Geluidsbelasting standaard akoestische situatie [dB]	& luidsreductie door geadviseerde maatregelen [dB]	Toekomst met geadvi-seerde maatregel(en) [dB]	Overschrijding toets of streef-waarde/ (X=ja, leeg vak=nee)
Trompstraat 7	2266KH	19666	7.5	1	55	57		55	2.29	1.93	58	-2.48	55	
Trompstraat 8	2266KK	19606	7.5	1	56	59		56	2.53	2.02	59	-2.72	56	
Trompstraat 9	2266KH	19657	7.5	1	56	58		56	2.32	1.63	58	-2.62	56	
Trompstraat 10	2266KK	19586	7.5	1	56	59		56	2.47	2.01	59	-2.63	56	
Trompstraat 11	2266KH	19636	4.5	1	49	51		50	0.65	0.15	51	-1.79	49	
Trompstraat 12	2266KK	19574	7.5	1	56	58		56	2.30	1.87	58	-2.53	56	
Trompstraat 13	2266KH	19617	4.5	1	49	51		50	1.07	0.57	51	-1.72	49	
Trompstraat 14	2266KK	19559	7.5	1	56	58		56	2.40	1.94	59	-2.69	56	
Trompstraat 15	2266KH	19575	7.5	1	55	57		55	2.23	1.62	57	-2.61	54	
Trompstraat 16	2266KK	19546	7.5	1	56	58		56	2.38	1.84	58	-2.69	56	
Trompstraat 17	2266KH	19581	7.5	1	55	57		55	2.16	1.85	57	-2.54	55	
Trompstraat 18	2266KK	19529	7.5	1	56	59		56	2.39	2.11	59	-2.68	56	
Trompstraat 19	2266KH	19600	7.5	1	55	57		55	2.10	1.65	57	-2.42	55	
Trompstraat 20	2266KK	19520	7.5	1	56	59		56	2.29	2.09	59	-2.59	56	
Trompstraat 21	2266KH	19613	7.5	1	55	57		55	2.00	1.58	57	-2.35	55	
Trompstraat 22	2266KK	19512	7.5	1	56	58		56	2.39	1.78	58	-2.67	56	
Trompstraat 23	2266KH	19595	7.5	1	56	58		56	2.77	2.00	59	-2.90	56	
Trompstraat 24	2266KK	19494	7.5	1	55	58		55	2.47	2.37	58	-2.71	55	
Trompstraat 25	2266KH	19634	7.5	1	57	59		57	2.41	1.91	60	-2.61	57	
Trompstraat 26	2266KK	19484	7.5	1	56	58		56	2.28	1.30	58	-2.57	55	
Trompstraat 26 A	2266KK	19452	7.5	1	55	57		55	2.46	1.55	57	-2.80	54	
Trompstraat 27	2266KH	19675	4.5	1	51	54		51	2.64	2.05	54	-2.86	51	
Trompstraat 28	2266KK	19480	7.5	1	55	57		55	2.56	1.74	57	-2.78	54	
Trompstraat 29	2266KH	19691	4.5	1	51	54		51	2.60	2.39	54	-2.81	51	
Trompstraat 30	2266KK	19492	7.5	1	55	57		55	2.41	1.88	57	-2.62	55	
Trompstraat 31	2266KH	19710	7.5	1	56	58		56	2.60	1.88	59	-2.78	56	
Trompstraat 32	2266KK	19495	7.5	1	56	59		56	2.30	2.08	59	-2.46	56	
Trompstraat 33	2266KH	19728	7.5	1	56	59		56	2.60	2.09	59	-2.70	56	
Trompstraat 35	2266KH	19738	4.5	1	51	54		51	2.67	2.59	54	-2.84	51	
Trompstraat 37	2266KH	19769	7.5	1	57	59		57	2.11	1.31	59	-2.22	57	

Gemeente Leidschendam-Voorburg

Adres en postcode		ID Rekenmodel	Waarneemhoogte [m]	Bestemming	Geluidsbelasting bij huidig GPP [dB]	Toekomst zonder nieuwe maatregelen [dB]	Sanering (AWBWC)	Toets- of streefwaarde [dB]	Effect van het project	Benodigde reductie [dB]	Geluidsbelasting standaard akoestische situatie [dB]	& luidsreductie door geadviseerde maatregelen [dB]	Toekomst met geadvi-seerde maatregel(en) [dB]	Overschrijding toets of streef-waarde/ (X=ja, leeg vak=nee)
Trompstraat 38	2266KK	19557	7.5	1	55	57		55	2.25	1.90	57	-2.64	55	
Trompstraat 39	2266KJ	19812	7.5	1	56	59		56	2.59	2.59	59	-2.62	56	
Trompstraat 40	2266KK	19568	7.5	1	55	57		55	2.22	1.97	58	-2.66	55	
Trompstraat 41	2266KJ	19824	7.5	1	56	59		56	2.59	2.36	59	-2.64	56	
Trompstraat 42	2266KK	19576	7.5	1	55	57		55	2.17	1.84	58	-2.58	55	
Trompstraat 43	2266KJ	19839	7.5	1	56	59		56	2.72	2.19	59	-2.70	56	
Trompstraat 44	2266KK	19589	4.5	1	50	53		50	2.40	2.31	53	-2.66	50	
Trompstraat 45	2266KJ	19850	7.5	1	56	59		56	2.80	2.14	59	-2.80	56	
Trompstraat 46	2266KK	19605	4.5	1	50	53		50	2.43	2.21	53	-2.71	50	
Trompstraat 47	2266KJ	19866	7.5	1	56	59		56	2.81	2.11	59	-2.82	56	
Trompstraat 48	2266KK	19616	4.5	1	50	53		50	2.51	2.01	53	-2.81	50	
Trompstraat 49	2266KJ	19898	7.5	1	57	59		57	1.96	1.17	59	-2.13	57	
Trompstraat 50	2266KL	19627	4.5	1	50	52		50	2.33	1.83	52	-2.68	50	
Trompstraat 51	2266KJ	19967	7.5	1	57	59		57	2.01	1.26	59	-2.18	57	
Trompstraat 52	2266KL	19643	4.5	1	50	52		50	2.23	1.73	52	-2.50	50	
Trompstraat 53	2266KJ	19982	7.5	1	57	59		57	2.05	1.56	59	-2.25	57	
Trompstraat 54	2266KL	19669	7.5	1	56	58		56	2.35	1.70	58	-2.62	56	
Trompstraat 55	2266KJ	19975	7.5	1	56	59		56	2.94	2.20	59	-3.02	56	
Trompstraat 56	2266KL	19690	4.5	1	51	53		51	2.47	1.89	53	-2.81	51	
Trompstraat 57	2266KJ	20011	7.5	1	56	59		56	2.06	2.03	59	-2.20	56	
Trompstraat 57	2266KJ	19989	7.5	1	56	59		56	2.98	2.28	59	-3.08	56	
Trompstraat 58	2266KL	19700	4.5	1	50	52		50	2.11	1.89	53	-2.32	50	
Trompstraat 59	2266KJ	20003	7.5	1	56	59		56	3.04	2.73	59	-3.16	56	
Trompstraat 59	2266KJ	20021	7.5	1	57	59		57	2.12	1.30	59	-2.20	57	
Trompstraat 60	2266KL	19714	7.5	1	56	58		56	1.93	1.09	58	-2.19	55	
Trompstraat 61	2266KJ	20033	7.5	1	58	60		58	2.19	1.81	60	-2.32	58	
Trompstraat 62	2266KL	19736	7.5	1	56	58		56	2.31	1.37	58	-2.52	55	
Trompstraat 64	2266KL	19745	4.5	1	52	55		52	2.89	2.07	55	-3.50	51	
Trompstraat 66	2266KL	19757	4.5	1	51	54		51	3.03	2.85	55	-3.58	51	
Trompstraat 68	2266KL	19770	7.5	1	56	59		56	2.20	2.10	59	-2.40	56	

Gemeente Leidschendam-Voorburg

Adres en postcode		ID Rekenmodel	Waarneemhoogte [m]	Bestemming	Geluidsbelasting bij huidig GPP [dB]	Toekomst zonder nieuwe maatregelen [dB]	Sanering (AWBWC)	Toets- of streefwaarde [dB]	Effect van het project	Benodigde reductie [dB]	Geluidsbelasting standaard akoestische situatie [dB]	Geluidsreductie door geadviseerde maatregelen [dB] &	Toekomst met geadviseerde maatregel(en) [dB]	Overschrijding toets of streefwaarde/ (X=ja, leeg vak=nee)
Trompstraat 68	2266KL	19764	7.5	1	57	59		57	2.14	1.57	59	-2.14	57	
Trompstraat 69	2266KJ	29300	7.5	1	58	61		58	3.13	2.40	61	-3.16	58	
Trompstraat 70	2266KL	19799	7.5	1	57	59		57	2.07	1.17	59	-2.29	56	
Trompstraat 71	2266KJ	29297	7.5	1	58	61		58	3.14	2.93	62	-3.24	58	
Trompstraat 72	2266KL	19811	7.5	1	57	59		57	2.28	1.49	59	-2.57	56	
Trompstraat 73	2266KJ	20120	7.5	1	58	62		58	3.33	3.06	62	-3.37	58	
Trompstraat 74	2266KL	19822	7.5	1	57	59		57	2.18	1.26	59	-2.43	56	
Trompstraat 75	2266KJ	20138	7.5	1	59	62		59	3.09	2.19	62	-3.32	58	
Trompstraat 76	2266KL	19835	7.5	1	57	59		57	2.01	1.39	59	-2.31	57	
Trompstraat 77	2266KJ	20153	7.5	1	58	61		58	2.97	2.51	61	-2.96	58	
Trompstraat 78	2266KL	19847	7.5	1	56	58		56	1.56	1.28	58	-1.85	56	
Trompstraat 79	2266KJ	20189	7.5	1	62	65		62	3.31	2.32	65	-3.51	61	
Trompstraat 80	2266KL	19865	7.5	1	57	59		57	2.15	1.17	59	-2.35	56	
Trompstraat 82	2266KL	19892	7.5	1	57	59		57	2.29	1.36	59	-2.48	56	
Trompstraat 84	2266KL	19906	7.5	1	57	60		57	2.49	2.10	60	-2.72	57	
Trompstraat 86	2266KL	19918	7.5	1	57	59		57	2.41	1.81	59	-2.58	57	
Trompstraat 88	2266KL	19935	7.5	1	57	59		57	2.45	1.97	60	-2.59	57	
Trompstraat 90	2266KL	19945	7.5	1	57	59		57	2.20	1.52	59	-2.36	57	
Trompstraat 92	2266KL	19952	7.5	1	58	61		58	2.46	2.33	61	-2.49	58	
Trompstraat 94	2266KL	20080	7.5	1	59	62		59	3.15	2.89	62	-3.29	59	
Trompstraat 96	2266KL	20101	7.5	1	59	62		59	3.23	2.69	62	-3.36	59	
Trompstraat 98	2266KL	20112	4.5	1	58	61		58	3.39	2.42	61	-4.61	56	
Trompstraat 100	2266KL	20132	7.5	1	59	62		59	3.23	2.74	62	-3.29	59	
Trompstraat 100	2266KL	20132	1.5	1	57	62		57	4.78	4.20	62	-6.63	55	
Trompstraat 102	2266KL	20130	7.5	1	60	64		60	3.24	3.22	64	-3.29	60	
Tuinderijstraat 1	2265XS	21437	4.5	1	46	49		50	-1.18	-	49	-2.25	47	
Tuinderijstraat 2	2265XS	21314	10.5	1	50	54		50	3.19	3.18	54	-3.57	50	
Tuinderijstraat 3	2265XS	21437	4.5	1	46	49		50	-1.18	-	49	-2.25	47	
Tuinderijstraat 4	2265XS	21314	10.5	1	50	54		50	3.19	3.18	54	-3.57	50	
Tuinderijstraat 5	2265XS	21410	4.5	1	47	49		50	-0.67	-	49	-2.25	47	

Gemeente Leidschendam-Voorburg

Adres en postcode		ID Rekenmodel	Waarneemhoogte [m]	Bestemming	Geluidsbelasting bij huidig GPP [dB]	Toekomst zonder nieuwe maatregelen [dB]	Sanering (AWBWC)	Toets- of streefwaarde [dB]	Effect van het project	Benodigde reductie [dB]	Geluidsbelasting standaard akoestische situatie [dB]	& Geluidsreductie door geadviseerde maatregelen [dB]	Toekomst met geadvi-seerde maatregel(en) [dB]	Overschrijding toets of streef-waarde/ (X=ja, leeg vak=nee)
Tuinderijstraat 6	2265XS	21268	4.5	1	47	49		50	-0.69	-	49	-2.41	47	
Tuinderijstraat 7	2265XS	21382	4.5	1	47	50		50	-0.09	-	50	-2.42	47	
Tuinderijstraat 8	2265XS	21268	4.5	1	47	49		50	-0.69	-	49	-2.41	47	
Tuinderijstraat 9	2265XS	21353	4.5	1	47	49		50	-0.70	-	49	-2.55	47	
Tuinderijstraat 10	2265XS	21268	4.5	1	47	49		50	-0.69	-	49	-2.41	47	
Tuinderijstraat 12	2265XS	21268	4.5	1	47	49		50	-0.69	-	49	-2.41	47	
Van Ravesteijnkade 2	2265AS	21981	10.5	1	52	55		52	3.63	2.71	55	-4.28	51	
Van Ravesteijnkade 3	2265AS	21981	10.5	1	52	55		52	3.63	2.71	55	-4.28	51	
Van Ravesteijnkade 6	2265AS	21981	10.5	1	52	55		52	3.63	2.71	55	-4.28	51	
Van Ravesteijnkade 7	2265AS	21981	10.5	1	52	55		52	3.63	2.71	55	-4.28	51	
Van Ravesteijnkade 8	2265AS	21981	10.5	1	52	55		52	3.63	2.71	55	-4.28	51	
Van Ravesteijnkade 9	2265AS	21981	10.5	1	52	55		52	3.63	2.71	55	-4.28	51	
Van Ravesteijnkade 10	2265AS	21981	10.5	1	52	55		52	3.63	2.71	55	-4.28	51	
Van Ravesteijnkade 11	2265AS	21981	10.5	1	52	55		52	3.63	2.71	55	-4.28	51	
Van Ravesteijnkade 12	2265AS	21981	10.5	1	52	55		52	3.63	2.71	55	-4.28	51	
Van Ravesteijnkade 13	2265AS	21981	10.5	1	52	55		52	3.63	2.71	55	-4.28	51	
Van Ravesteijnkade 14	2265AS	21981	10.5	1	52	55		52	3.63	2.71	55	-4.28	51	
Van Ravesteijnkade 15	2265AS	21981	10.5	1	52	55		52	3.63	2.71	55	-4.28	51	
Van Ravesteijnkade 16	2265AS	21981	10.5	1	52	55		52	3.63	2.71	55	-4.28	51	
Van Ravesteijnkade 17	2265AS	21981	10.5	1	52	55		52	3.63	2.71	55	-4.28	51	
Van Ravesteijnkade 18	2265AS	21981	10.5	1	52	55		52	3.63	2.71	55	-4.28	51	
Van Ravesteijnkade 19	2265AS	21981	10.5	1	52	55		52	3.63	2.71	55	-4.28	51	
Van Ravesteijnkade 20	2265AS	21981	10.5	1	52	55		52	3.63	2.71	55	-4.28	51	
Van Ravesteijnkade 21	2265AS	21981	10.5	1	52	55		52	3.63	2.71	55	-4.28	51	
Van Ravesteijnkade 22	2265AS	21981	10.5	1	52	55		52	3.63	2.71	55	-4.28	51	
Van Ravesteijnkade 23	2265AS	22043	10.5	1	51	55		51	3.61	3.33	55	-4.12	51	
Van Ravesteijnkade 24	2265AS	22043	10.5	1	51	55		51	3.61	3.33	55	-4.12	51	
Van Ravesteijnkade 25	2265AS	22043	10.5	1	51	55		51	3.61	3.33	55	-4.12	51	
Van Ravesteijnkade 26	2265AS	22117	7.5	1	50	54		50	3.71	3.21	54	-4.62	49	
Van Ravesteijnkade 26	2265AS	22117	10.5	1	51	54		51	3.46	2.97	54	-3.78	51	

Gemeente Leidschendam-Voorburg

Adres en postcode		ID Rekenmodel	Waarneemhoogte [m]	Bestemming	Geluidsbelasting bij huidig GPP [dB]	Toekomst zonder nieuwe maatregelen [dB]	Sanering (AWBWC)	Toets- of streefwaarde [dB]	Effect van het project	Benodigde reductie [dB]	Geluidsbelasting standaard akoestische situatie [dB]	& Luidsreductie door geadviseerde maatregelen [dB]	Toekomst met geadvi-seerde maatregel(en) [dB]	Overschrijding toets of streef-waarde/ (X=ja, leeg vak=nee)
Van Ruytenburghlaan 4	2263KG	28062	7.5	1	50						51	-0.87	50	
Van Ruytenburghlaan 6	2263KG	28055	7.5	9	53						53	-0.04	53	
Venestraat 3	2266AW	22983	4.5	1	47	49		50	-0.73	-	49	-2.69	47	
Venestraat 4	2266BA	22828	7.5	1	47	51		50	0.76	0.26	51	-4.04	47	
Venestraat 4 A	2266BA	22828	7.5	1	47	51		50	0.76	0.26	51	-4.04	47	
Venestraat 4 B	2266BA	22828	10.5	1	50	54		50	3.68	3.55	54	-4.26	50	
Venestraat 4 C	2266BA	22828	10.5	1	50	54		50	3.68	3.55	54	-4.26	50	
Venestraat 5	2266AW	22983	7.5	1	50	54		50	3.69	3.61	54	-4.10	50	
Venestraat 6	2266BA	22836	10.5	1	52	56		52	4.36	3.46	56	-4.59	51	
Venestraat 7	2266AW	22987	4.5	1	47	49		50	-0.71	-	49	-2.69	47	
Venestraat 9	2266AW	22987	7.5	1	50	54		50	3.59	3.54	54	-4.06	50	
Venestraat 11	2266AW	22989	7.5	1	51	55		51	3.35	3.16	55	-3.69	51	
Venestraat 12	2266BA	22882	4.5	1	45	49		50	-1.35	-	49	-3.87	45	
Venestraat 13	2266AW	22984	7.5	1	50	53		50	3.13	2.74	53	-3.50	50	
Venestraat 14	2266BA	22902	4.5	1	46	49		50	-1.23	-	49	-3.68	45	
Venestraat 15	2266AW	23000	7.5	1	51	54		51	3.11	2.22	54	-3.30	50	
Venestraat 16	2266BA	22918	4.5	1	46	49		50	-0.96	-	49	-3.60	45	
Venestraat 17	2266AW	22946	7.5	1	51	54		51	3.29	2.78	54	-3.78	50	
Venestraat 18	2266BA	22918	7.5	1	50	53		50	2.96	2.46	53	-3.89	49	
Venestraat 19	2266AW	22946	7.5	1	51	54		51	3.29	2.78	54	-3.78	50	
Venestraat 22	2266BA	22946	4.5	9	47	50		50	0.06	-	50	-3.27	47	
Venestraat 24	2266BA	22946	7.5	1	51	54		51	3.29	2.78	54	-3.78	50	
Venestraat 26	2266BA	22855	7.5	1	53	57		53	4.21	3.48	57	-5.05	52	
Venestraat 26	2266BA	22927	4.5	9	48	51		50	1.40	0.90	51	-3.16	48	
Venestraat 27 A	2266AW	23016	4.5	1	48	51		50	1.35	0.85	51	-3.41	48	
Venestraat 28	2266BA	22942	4.5	1	49	52		50	1.74	1.24	52	-2.93	49	
Venestraat 28	2266BA	22974	4.5	1	49	52		50	2.26	1.76	52	-3.24	49	
Venestraat 29	2266AW	23016	4.5	1	48	51		50	1.35	0.85	51	-3.41	48	
Venestraat 30	2266BA	22942	7.5	9	53	57		53	3.57	3.25	57	-3.86	53	
Venestraat 32	2266BA	22942	7.5	1	53	57		53	3.57	3.25	57	-3.86	53	

Gemeente Leidschendam-Voorburg

Adres en postcode		ID Rekenmodel	Waarneemhoogte [m]	Bestemming	Geluidsbelasting bij huidig GPP [dB]	Toekomst zonder nieuwe maatregelen [dB]	Sanering (AWBWC)	Toets- of streefwaarde [dB]	Effect van het project	Benodigde reductie [dB]	Geluidsbelasting standaard akoestische situatie [dB]	& luidsreductie door geadviseerde maatregelen [dB]	Toekomst met geadvi-seerde maatregel(en) [dB]	Overschrijding toets of streef-waarde/ (X=ja, leeg vak=nee)
Venestraat 37	2266AW	23078	4.5	1	49	52		50	2.11	1.61	52	-3.51	49	
Venestraat 37 A	2266AW	23078	7.5	1	52	56		52	3.78	3.39	56	-4.64	51	
Venestraat 39	2266AW	23095	4.5	1	48	52		50	1.67	1.17	52	-3.82	48	
Venestraat 41	2266AW	23095	7.5	1	51	55		51	3.91	3.37	55	-4.51	50	
Venestraat 43	2266AW	23225	7.5	1	51	55		51	3.95	3.51	55	-4.96	50	
Venestraat 47	2266AW	23148	7.5	1	52	56		52	4.31	3.91	56	-5.76	51	
Venestraat 50	2266BA	23022	7.5	1	53	56		53	3.85	2.92	56	-4.84	52	
Venestraat 50	2266BA	23007	7.5	1	53	56		53	3.36	2.64	56	-3.82	52	
Venestraat 51	2266AX	23173	7.5	1	53	57		53	4.49	3.84	57	-6.14	51	
Venestraat 53	2266AX	23188	4.5	1	51	54		51	3.09	2.35	54	-3.85	50	
Venestraat 54	2266BA	23013	7.5	1	52	56		52	3.33	3.29	56	-3.72	52	
Venestraat 54 A	2266BA	22967	1.5	1	47	49		50	-0.57	-	49	-2.57	47	
Venestraat 54 B	2266BA	23102	7.5	1	53	57		53	3.04	3.04	57	-4.22	52	
Venestraat 56	2266BA	23102	10.5	1	55	59		55	3.97	3.07	59	-5.63	53	
Venestraat 57	2266AX	23263	4.5	1	50	53		50	2.69	2.32	53	-3.29	50	
Venestraat 57	2266AX	23219	4.5	1	50	53		50	2.98	2.97	53	-3.00	50	
Venestraat 58 B	2266BA	23042	7.5	1	52	56		52	3.06	3.04	56	-3.55	52	
Venestraat 58 C	2266BA	23042	10.5	1	56	60		56	4.12	3.52	60	-4.64	55	
Venestraat 60	2266BA	23132	7.5	1	54	57		54	3.60	2.63	57	-5.55	52	
Venestraat 63	2266AX	23339	4.5	1	52	55		52	3.09	2.52	55	-3.46	52	
Venestraat 64 A	2266BB	23056	7.5	1	56	60		56	3.77	3.23	60	-4.71	55	
Venestraat 66	2266BB	23158	7.5	1	55	58		55	3.78	2.93	58	-5.44	53	
Venestraat 67	2266AX	23429	4.5	1	53	55		53	2.92	2.00	56	-3.10	52	
Venestraat 68	2266BB	23110	10.5	1	59	64		59	4.35	4.01	64	-5.41	58	
Venestraat 69	2266AX	23457	4.5	1	52	55		52	2.96	2.86	55	-3.09	52	
Venestraat 70 A	2266BB	23212	4.5	1	52	56		52	3.71	3.06	56	-4.70	51	
Venestraat 70 B	2266BB	23212	4.5	1	52	56		52	3.71	3.06	56	-4.70	51	
Venestraat 70 C	2266BB	23212	7.5	1	57	62		57	4.17	4.11	62	-6.16	55	
Venestraat 70 D	2266BB	23212	7.5	1	57	62		57	4.17	4.11	62	-6.16	55	
Venestraat 70 E	2266BB	23212	7.5	1	57	62		57	4.17	4.11	62	-6.16	55	

Gemeente Leidschendam-Voorburg

Adres en postcode		ID Rekenmodel	Waarneemhoogte [m]	Bestemming	Geluidsbelasting bij huidig GPP [dB]	Toekomst zonder nieuwe maatregelen [dB]	Sanering (AWBWC)	Toets- of streefwaarde [dB]	Effect van het project	Benodigde reductie [dB]	Geluidsbelasting standaard akoestische situatie [dB]	& luidsreductie door geadviseerde maatregelen [dB]	Toekomst met geadvi-seerde maatregel(en) [dB]	Overschrijding toets of streef-waarde/ (X=ja, leeg vak=nee)
Venestraat 71	2266AX	23507	4.5	1	52	55		52	3.33	2.90	55	-3.47	52	
Venestraat 73	2266AX	23548	4.5	1	52	56		52	3.74	3.11	56	-4.00	52	
Venestraat 75	2266AX	23593	7.5	1	56	59		56	3.54	2.65	59	-4.05	55	
Venestraat 77	2266AX	23689	4.5	1	53	56		53	2.85	2.30	56	-3.28	53	
Venestraat 77	2266AX	23689	4.5	9	53	56		53	2.85	2.30	56	-3.28	53	
Venestraat 81 A	2266AX	23929	10.5	1	59	63		59	4.39	3.50	63	-6.53	56	
Venestraat 89	2266AX	24049	4.5	1	52	54		52	2.18	1.80	54	-2.13	52	
Venestraat 89	2266AX	23915	4.5	1	51	54		51	2.69	2.59	54	-3.12	51	
Venestraat 90	2266BB	23446	4.5	1	53	57		53	3.47	3.18	57	-3.24	53	
Venestraat 92	2266BB	23490	4.5	1	53	56		53	3.32	2.92	56	-4.34	52	
Venestraat 93	2266AX	24066	4.5	1	52	59		52	7.39	6.50	59	-9.21	50	
Venestraat 94	2266BB	23519	4.5	1	53	56		53	3.33	2.96	56	-4.27	52	
Venestraat 95	2266AX	24071	4.5	1	51	58		51	6.90	6.80	58	-8.72	50	
Venestraat 96	2266BB	23557	4.5	1	53	56		53	3.33	2.55	56	-4.15	52	
Venestraat 97	2266AX	29253	4.5	1	54	57		54	2.95	2.22	57	-3.18	54	
Venestraat 98	2266BB	23604	4.5	1	52	55		52	3.05	2.92	55	-4.06	51	
Venestraat 100	2266BB	23639	4.5	1	52	56		52	3.80	3.39	56	-4.40	51	
Venestraat 100 A	2266BB	23666	4.5	1	52	56		52	3.73	3.66	56	-4.57	52	
Venestraat 101	2266AZ	24206	7.5	1	58	62		58	4.26	3.88	62	-6.99	55	
Venestraat 101	2266AZ	24206	4.5	1	57	62		57	4.94	4.06	62	-7.77	54	
Venestraat 103	2266AZ	24276	7.5	1	60	64		60	4.45	3.56	64	-8.48	56	
Venestraat 103 A	2266AZ	24343	4.5	1	57	62		57	4.94	4.11	62	-7.53	54	
Venestraat 104	2266BB	23707	4.5	1	53	57		53	4.30	3.73	57	-5.39	52	
Venestraat 105	2266AZ	24430	4.5	1	57	62		57	5.41	4.50	62	-7.95	54	
Venestraat 106	2266BB	23746	4.5	1	53	58		53	4.59	4.21	58	-5.65	52	
Venestraat 107	2266AZ	24503	1.5	1	55	62		55	6.85	6.13	62	-8.50	53	
Venestraat 107	2266AZ	24503	4.5	1	57	62		57	5.34	4.97	63	-8.20	54	
Venestraat 108	2266BB	23775	4.5	1	53	57		53	4.10	3.46	57	-4.86	52	
Venestraat 110	2266BB	23807	4.5	1	53	57		53	3.79	3.56	57	-4.54	53	
Venestraat 111	2266AZ	24567	4.5	1	57	63		57	5.56	5.33	63	-8.44	54	

Gemeente Leidschendam-Voorburg

Adres en postcode		ID Rekenmodel	Waarneemhoogte [m]	Bestemming	Geluidsbelasting bij huidig GPP [dB]	Toekomst zonder nieuwe maatregelen [dB]	Sanering (AWBWC)	Toets- of streefwaarde [dB]	Effect van het project	Benodigde reductie [dB]	Geluidsbelasting standaard akoestische situatie [dB]	& luidsreductie door geadviseerde maatregelen [dB]	Toekomst met geadvi-seerde maatregel(en) [dB]	Overschrijding toets of streef-waarde/ (X=ja, leeg vak=nee)
Venestraat 112	2266BC	24309	4.5	1	60	68		60	8.04	7.29	68	-11.61	56	
Venestraat 113	2266AZ	24622	4.5	1	58	63		58	5.90	4.93	63	-8.81	55	
Venestraat 113	2266AZ	24674	4.5	1	57	63		57	5.91	5.88	63	-8.84	55	
Venestraat 113	2266AZ	24622	1.5	1	55	63		55	7.65	7.02	63	-9.24	53	
Venestraat 114	2266BC	24309	7.5	1	62	68		62	6.13	5.99	68	-10.06	58	
Venestraat 116	2266BC	24309	10.5	1	63	69		63	5.41	5.22	69	-8.02	61	
Venestraat 117	2266AZ	29251	4.5	1	58	66		58	8.16	7.72	66	-12.63	54	
Venestraat 118	2266BC	24309	10.5	1	63	69		63	5.41	5.22	69	-8.02	61	
Venestraat 120	2266BC	24309	7.5	1	62	68		62	6.13	5.99	68	-10.06	58	
Venestraat 122	2266BC	24309	4.5	1	60	68		60	8.04	7.29	68	-11.61	56	
Venestraat 124	2266BC	24309	1.5	1	56	68		56	11.90	11.59	68	-14.28	54	
Venestraat 126	2266BC	24427	1.5	1	57	67		57	9.99	9.20	67	-11.60	55	
Venestraat 128	2266BC	24427	4.5	1	60	68		60	8.54	7.82	68	-11.68	57	
Venestraat 130	2266BC	24427	7.5	1	63	69		63	6.15	5.48	69	-10.38	59	
Venestraat 132	2266BC	24427	10.5	1	64	69		64	5.32	4.68	69	-8.13	61	
Venestraat 134	2266BC	24427	10.5	1	64	69		64	5.32	4.68	69	-8.13	61	
Venestraat 136	2266BC	24427	7.5	1	63	69		63	6.15	5.48	69	-10.38	59	
Venestraat 138	2266BC	24427	4.5	1	60	68		60	8.54	7.82	68	-11.68	57	
Venestraat 140	2266BC	24530	4.5	1	59	69		59	9.46	9.35	69	-11.93	57	
Venestraat 142	2266BC	24530	7.5	1	63	70		63	6.42	6.03	70	-10.78	59	
Venestraat 144	2266BC	24530	10.5	1	64	70		64	5.39	5.14	70	-8.27	61	
Venestraat 146	2266BC	24530	10.5	1	64	70		64	5.39	5.14	70	-8.27	61	
Venestraat 148	2266BC	24530	7.5	1	63	70		63	6.42	6.03	70	-10.78	59	
Venestraat 150	2266BC	24530	4.5	1	59	69		59	9.46	9.35	69	-11.93	57	
Venestraat 152	2266BC	24530	1.5	1	56	68		56	12.01	11.94	68	-13.64	55	
Venestraat 154	2266BD	24682	4.5	1	59	70		59	10.22	10.02	70	-12.43	57	
Venestraat 156	2266BD	24682	7.5	1	64	70		64	6.58	5.68	70	-11.21	59	
Venestraat 158	2266BD	24682	10.5	1	65	70		65	5.37	4.77	70	-8.37	62	
Venestraat 160	2266BD	24682	10.5	1	65	70		65	5.37	4.77	70	-8.37	62	
Venestraat 162	2266BD	24682	7.5	1	64	70		64	6.58	5.68	70	-11.21	59	

Gemeente Leidschendam-Voorburg

Adres en postcode		ID Rekenmodel	Waarneemhoogte [m]	Bestemming	Geluidsbelasting bij huidig GPP [dB]	Toekomst zonder nieuwe maatregelen [dB]	Sanering (AWBWC)	Toets- of streefwaarde [dB]	Effect van het project	Benodigde reductie [dB]	Geluidsbelasting standaard akoestische situatie [dB]	Σ luidsreductie door geadviseerde maatregelen [dB]	Toekomst met geadviseerde maatregel(en) [dB]	Overschrijding toets of streefwaarde/ (X=ja, leeg vak=nee)
Venestraat 164	2266BD	24682	4.5	1	59	70		59	10.22	10.02	70	-12.43	57	
Venestraat 166	2266BD	24682	1.5	1	57	69		57	11.92	11.06	69	-13.32	55	
Venestraat 168	2266BD	24798	1.5	1	57	69		57	12.17	11.50	69	-13.60	55	
Venestraat 170	2266BD	24798	4.5	1	60	70		60	10.33	9.70	70	-12.68	58	
Venestraat 172	2266BD	24798	7.5	1	64	71		64	6.29	6.21	71	-10.96	60	
Venestraat 174	2266BD	24798	10.5	1	66	71		66	5.14	4.31	71	-7.96	63	
Venestraat 176	2266BD	24798	10.5	1	66	71		66	5.14	4.31	71	-7.96	63	
Venestraat 176	2266BD	24873	10.5	1	67	71		67	4.68	3.95	71	-8.00	63	
Venestraat 178	2266BD	24798	7.5	1	64	71		64	6.29	6.21	71	-10.96	60	
Venestraat 178	2266BD	24873	7.5	1	66	71		66	5.65	4.76	71	-10.63	61	
Venestraat 180	2266BD	24798	4.5	1	60	70		60	10.33	9.70	70	-12.68	58	
Veursestraatweg 3 D	2264EA	23217	7.5	1	47	50		50	-0.10	-	50	-3.76	46	
Veursestraatweg 3 E	2264EA	23217	7.5	1	47	50		50	-0.10	-	50	-3.76	46	
Veursestraatweg 4	2265CD	23295	7.5	1	47	49		50	-0.76	-	49	-2.52	47	
Veursestraatweg 4 A	2265CD	23295	7.5	1	47	49		50	-0.76	-	49	-2.52	47	
Veursestraatweg 5	2264EA	23217	7.5	1	47	50		50	-0.10	-	50	-3.76	46	
Veursestraatweg 6	2265CD	23295	7.5	1	47	49		50	-0.76	-	49	-2.52	47	
Veursestraatweg 7	2264EA	23217	7.5	1	47	50		50	-0.10	-	50	-3.76	46	
Veursestraatweg 9	2264EA	23217	7.5	1	47	50		50	-0.10	-	50	-3.76	46	
Veursestraatweg 11	2264EA	23217	7.5	1	47	50		50	-0.10	-	50	-3.76	46	
Veursestraatweg 29	2264EA	23757	10.5	1	50	51		50	0.49	0.24	51	-0.54	50	
Veursestraatweg 30	2265CD	23991	7.5	1	49	50		50	-0.07	-	50	-0.84	49	
Veursestraatweg 31	2264EB	23757	10.5	1	50	51		50	0.49	0.24	51	-0.54	50	
Veursestraatweg 32	2265CD	23991	7.5	1	49	50		50	-0.07	-	50	-0.84	49	
Veursestraatweg 33	2264EB	23790	7.5	1	49	50		50	-0.14	-	50	-0.91	49	
Veursestraatweg 34	2265CD	23991	7.5	1	49	50		50	-0.07	-	50	-0.84	49	
Veursestraatweg 35	2264EB	23849	7.5	1	48	50		50	-0.23	-	50	-1.84	48	
Veursestraatweg 36	2265CD	23991	7.5	1	49	50		50	-0.07	-	50	-0.84	49	
Veursestraatweg 37	2264EB	23892	10.5	1	49	51		50	1.31	0.81	51	-2.18	49	
Veursestraatweg 38	2265CE	24218	7.5	1	49	51		50	1.21	0.71	51	-2.95	48	

Gemeente Leidschendam-Voorburg

Adres en postcode		ID Rekenmodel	Waarneemhoogte [m]	Bestemming	Geluidsbelasting bij huidig GPP [dB]	Toekomst zonder nieuwe maatregelen [dB]	Sanering (AWBWC)	Toets- of streefwaarde [dB]	Effect van het project	Benodigde reductie [dB]	Geluidsbelasting standaard akoestische situatie [dB]	& G luidsreductie door geadviseerde maatregelen [dB]	Toekomst met geadvi-seerde maatregel(en) [dB]	Overschrijding toets of streef-waarde/ (X=ja, leeg vak=nee)
Veursestraatweg 39	2264EB	23971	10.5	1	49	52		50	1.70	1.20	52	-2.92	49	
Veursestraatweg 40	2265CE	24218	7.5	1	49	51		50	1.21	0.71	51	-2.95	48	
Veursestraatweg 41	2264EB	24014	10.5	1	49	51		50	1.08	0.58	51	-2.09	49	
Veursestraatweg 42	2265CE	24252	7.5	1	48	51		50	1.08	0.58	51	-3.54	48	
Veursestraatweg 44	2265CE	24273	7.5	1	47	51		50	1.47	0.97	51	-5.75	46	
Veursestraatweg 46	2265CE	24300	7.5	1	48	52		50	1.98	1.48	52	-6.06	46	
Veursestraatweg 48	2265CE	24381	7.5	1	51	51		51	0.33	-	51	-0.41	51	
Veursestraatweg 50	2265CE	24442	7.5	1	51						51	-0.47	51	
Veursestraatweg 52	2265CE	24468	7.5	1	52						52	-0.73	51	
Veursestraatweg 53	2264EB	24166	7.5	1	48						49	-0.70	48	
Veursestraatweg 54	2265CE	24661	7.5	1	51						52	-0.84	51	
Veursestraatweg 55	2264EB	24262	7.5	1	51						51	-0.22	51	
Veursestraatweg 56	2265CE	24693	7.5	1	51						52	-0.63	51	
Veursestraatweg 57	2264EB	24262	7.5	1	51						51	-0.22	51	
Veursestraatweg 58	2265CE	24819	7.5	1	50						51	-1.16	50	
Veursestraatweg 59	2264EB	24516	7.5	1	49						50	-0.85	49	
Veursestraatweg 60	2265CE	24855	7.5	1	52						52	-0.19	52	
Veursestraatweg 61	2264EB	24516	7.5	1	49						50	-0.85	49	
Veursestraatweg 63	2264EB	24588	7.5	1	48						50	-2.24	48	
Veursestraatweg 65	2264EB	24680	7.5	1	49						50	-1.70	49	
Veursestraatweg 66	2265CE	24959	10.5	1	52						54	-1.92	52	
Veursestraatweg 68	2265CE	25122	7.5	1	48						52	-5.07	47	
Veursestraatweg 70	2265CE	25090	7.5	1	51						52	-1.89	50	
Veursestraatweg 71	2264EB	24786	7.5	1	51						51	-0.51	51	
Veursestraatweg 72	2265CE	25243	10.5	1	53						54	-0.80	53	
Veursestraatweg 73	2264EB	24840	7.5	1	48						51	-3.80	47	
Veursestraatweg 74	2265CE	25346	10.5	1	52						54	-1.85	52	
Veursestraatweg 74	2265CE	25335	10.5	1	54						54	-0.04	54	
Veursestraatweg 75	2264EB	25013	7.5	1	49						50	-1.09	49	
Veursestraatweg 77	2264EB	25061	7.5	1	51						52	-0.69	51	

Gemeente Leidschendam-Voorburg

Adres en postcode		ID Rekenmodel	Waarneemhoogte [m]	Bestemming	Geluidsbelasting bij huidig GPP [dB]	Toekomst zonder nieuwe maatregelen [dB]	Sanering (AWBWC)	Toets- of streefwaarde [dB]	Effect van het project	Benodigde reductie [dB]	Geluidsbelasting standaard akoestische situatie [dB]	Totale luidsreductie door geadviseerde maatregelen [dB]	Toekomst met geadviseerde maatregel(en) [dB]	Overschrijding toets of streefwaarde/ (X=ja, leeg vak=nee)
Veursestraatweg 78	2265CE	25335	10.5	1	54						54	-0.04	54	
Veursestraatweg 79	2264EC	25056	7.5	1	51						51	-1.11	50	
Veursestraatweg 81	2264EC	25152	7.5	1	51						52	-0.49	51	
Veursestraatweg 82	2265CE	25461	7.5	1	52						53	-1.59	52	
Veursestraatweg 83	2264EC	25185	7.5	1	51						52	-1.20	51	
Veursestraatweg 84	2265CE	25590	7.5	1	53						54	-1.38	52	
Veursestraatweg 85	2264EC	25221	7.5	1	51						52	-1.18	51	
Veursestraatweg 86	2265CE	25797	7.5	1	53						54	-1.36	52	
Veursestraatweg 87	2264EC	25312	7.5	1	50						53	-3.17	49	
Veursestraatweg 89	2264EC	25405	7.5	1	52						52	-0.38	52	
Veursestraatweg 97	2264EC	25577	7.5	1	50						53	-3.55	49	
Veursestraatweg 98 A	2265CG	27050	7.5	1	53						53	-0.30	53	
Veursestraatweg 98 A	2265CG	27063	7.5	1	53						53	-0.15	53	
Veursestraatweg 99	2264EC	25853	7.5	1	51						53	-1.44	51	
Veursestraatweg 100	2265CG	27450	7.5	1	55						56	-1.52	55	
Veursestraatweg 100	2265CG	27450	4.5	1	55						56	-1.55	55	
Veursestraatweg 100	2265CG	27450	1.5	1	55						56	-1.45	55	
Veursestraatweg 101	2264EC	25942	7.5	1	51						52	-0.95	51	
Veursestraatweg 102	2265CG	27589	1.5	1	55						56	-0.90	55	
Veursestraatweg 102	2265CG	27569	7.5	1	55						56	-1.59	55	
Veursestraatweg 102	2265CG	27589	4.5	1	55						56	-0.98	55	
Veursestraatweg 102	2265CG	27589	7.5	1	55						56	-0.99	55	
Veursestraatweg 102	2265CG	27569	1.5	1	55						56	-1.43	54	
Veursestraatweg 102	2265CG	27569	4.5	1	55						56	-1.60	55	
Veursestraatweg 102 A	2265CG	27170	4.5	1	50						52	-1.67	50	
Veursestraatweg 103	2264EC	26118	7.5	1	50						51	-1.40	50	
Veursestraatweg 105	2264EC	26118	7.5	1	50						51	-1.40	50	
Veursestraatweg 106	2265CG	27726	7.5	1	54						54	-0.55	53	
Veursestraatweg 106 A	2265CG	27760	7.5	1	54						54	-0.16	54	
Veursestraatweg 106 B	2265CG	27803	1.5	1	54						54	-0.23	54	

Gemeente Leidschendam-Voorburg

Adres en postcode		ID Rekenmodel	Waarneemhoogte [m]	Bestemming	Geluidsbelasting bij huidig GPP [dB]	Toekomst zonder nieuwe maatregelen [dB]	Sanering (AWBWC)	Toets- of streefwaarde [dB]	Effect van het project	Benodigde reductie [dB]	Geluidsbelasting standaard akoestische situatie [dB]	& Geluidsreductie door geadviseerde maatregelen [dB]	Toekomst met geadviseerde maatregel(en) [dB]	Overschrijding toets of streefwaarde/ (X=ja, leeg vak=nee)
Veursestraatweg 106 B	2265CG	27803	7.5	1	53						54	-0.34	53	
Veursestraatweg 106 B	2265CG	27803	4.5	1	54						54	-0.32	54	
Veursestraatweg 106 C	2265CG	27831	1.5	1	54						54	-0.34	54	
Veursestraatweg 106 C	2265CG	27831	4.5	1	54						54	-0.30	54	
Veursestraatweg 106 C	2265CG	27831	7.5	1	54						54	0.03	54	
Veursestraatweg 106 C	2265CG	27831	10.5	1	54						54	-0.02	54	
Veursestraatweg 106 C	2265CG	27823	10.5	1	53						54	-1.04	53	
Veursestraatweg 106 D	2265CG	27862	7.5	1	55						56	-1.17	55	
Veursestraatweg 106 D	2265CG	27862	4.5	1	55						56	-1.38	55	
Veursestraatweg 106 D	2265CG	27862	1.5	1	55						56	-1.45	55	
Veursestraatweg 106 D	2265CG	27862	10.5	1	55						56	-1.14	55	
Veursestraatweg 107	2264EC	26173	7.5	1	50						52	-1.59	50	
Veursestraatweg 108	2265CG	27824	7.5	1	53						54	-0.38	53	
Veursestraatweg 108 A	2265CG	27838	7.5	1	53						53	-0.92	52	
Veursestraatweg 109	2264EC	26270	7.5	1	53						53	-0.63	53	
Veursestraatweg 110	2265CG	27917	4.5	1	55						56	-1.01	55	
Veursestraatweg 110 A	2265CG	27960	1.5	1	54						55	-0.70	54	
Veursestraatweg 110 A	2265CG	27960	4.5	1	55						55	-0.60	55	
Veursestraatweg 110 A	2265CG	27960	7.5	1	55						55	-0.62	54	
Veursestraatweg 110 A	2265CG	27970	1.5	1	54						55	-0.93	54	
Veursestraatweg 110 A	2265CG	27970	4.5	1	55						55	-0.81	55	
Veursestraatweg 110 A	2265CG	27970	7.5	1	55						55	-0.82	55	
Veursestraatweg 111	2264EC	26369	7.5	1	53						54	-1.05	53	
Veursestraatweg 112	2265CG	27945	7.5	1	54						55	-0.49	54	
Veursestraatweg 113	2264EC	26495	4.5	1	49						50	-0.69	49	
Veursestraatweg 114	2265CG	27957	7.5	1	53						54	-0.53	53	
Veursestraatweg 115	2264EC	26590	4.5	1	48						49	-0.60	48	
Veursestraatweg 116	2265CG	27984	10.5	1	54						55	-0.61	54	
Veursestraatweg 118	2265CG	28054	7.5	1	54						55	-0.15	54	
Veursestraatweg 118	2265CG	28054	4.5	1	55						55	-0.02	55	

Gemeente Leidschendam-Voorburg

Adres en postcode		ID Rekenmodel	Waarneemhoogte [m]	Bestemming	Geluidsbelasting bij huidig GPP [dB]	Toekomst zonder nieuwe maatregelen [dB]	Sanering (AWBWC)	Toets- of streefwaarde [dB]	Effect van het project	Benodigde reductie [dB]	Geluidsbelasting standaard akoestische situatie [dB]	& Geluidsreductie door geadviseerde maatregelen [dB]	Toekomst met geadviseerde maatregel(en) [dB]	Overschrijding toets of streefwaarde/ (X=ja, leeg vak=nee)
Veursestraatweg 120	2265CG	28063	10.5	1	55						55	-0.37	55	
Veursestraatweg 122	2265CG	28109	4.5	1	54						55	-0.46	54	
Veursestraatweg 122	2265CG	28099	1.5	1	54						55	-0.49	54	
Veursestraatweg 122	2265CG	28099	7.5	1	55						55	-0.62	55	
Veursestraatweg 122	2265CG	28099	4.5	1	55						55	-0.47	55	
Veursestraatweg 124 A	2265CH	28098	7.5	1	51						51	-0.45	51	
Veursestraatweg 126	2265CH	28102	4.5	1	48						49	-0.29	48	
Veursestraatweg 128	2265CH	28102	4.5	1	48						49	-0.29	48	
Veursestraatweg 129	2264EC	26732	7.5	1	52						53	-1.32	52	
Veursestraatweg 131	2264EC	26836	7.5	1	53						54	-1.44	53	
Veursestraatweg 133	2264EC	26896	7.5	1	52						54	-1.50	52	
Veursestraatweg 133	2264EC	26902	7.5	1	53						54	-1.21	53	
Veursestraatweg 135	2264ED	27061	7.5	1	52						53	-0.91	52	
Veursestraatweg 135 A	2264ED	27155	4.5	1	52						52	-0.58	52	
Veursestraatweg 137	2264ED	27248	7.5	1	53						54	-1.46	53	
Veursestraatweg 137	2264ED	27266	7.5	1	53						54	-1.50	52	
Veursestraatweg 137 A	2264ED	27334	7.5	1	53						54	-1.55	53	
Veursestraatweg 137 A	2264ED	27367	7.5	1	53						54	-1.62	52	
Veursestraatweg 139	2264ED	27405	7.5	1	52						54	-1.82	52	
Veursestraatweg 139	2264ED	27435	7.5	1	52						54	-1.72	52	
Veursestraatweg 141	2264ED	27651	7.5	1	53						54	-0.42	53	
Veursestraatweg 141 A	2264ED	27517	7.5	1	51						51	-0.45	51	
Veursestraatweg 142	2265CH	28120	7.5	1	51						52	-0.70	51	
Veursestraatweg 144	2265CH	28120	7.5	1	51						52	-0.70	51	
Veursestraatweg 147	2264ED	27700	7.5	1	53						54	-1.00	53	
Veursestraatweg 149	2264ED	27581	7.5	1	52						52	-0.53	52	
Veursestraatweg 151	2264ED	27733	7.5	1	53						54	-0.93	53	
Veursestraatweg 153	2264ED	27719	7.5	1	53						53	-0.69	53	
Veursestraatweg 155	2264ED	27707	7.5	1	52						53	-1.52	51	
Veursestraatweg 158	2265CH	28120	7.5	1	51						52	-0.70	51	

Gemeente Leidschendam-Voorburg

Adres en postcode		ID Rekenmodel	Waarneemhoogte [m]	Bestemming	Geluidsbelasting bij huidig GPP [dB]	Toekomst zonder nieuwe maatregelen [dB]	Sanering (AWBWC)	Toets- of streefwaarde [dB]	Effect van het project	Benodigde reductie [dB]	Geluidsbelasting standaard akoestische situatie [dB]	Geluidsreductie door geadviseerde maatregelen [dB] &	Toekomst met geadviseerde maatregel(en) [dB]	Overschrijding toets of streefwaarde/ (X=ja, leeg vak=nee)
Veursestraatweg 159	2264ED	27796	7.5	1	52						53	-0.94	52	
Veursestraatweg 160	2265CH	28121	7.5	1	52						52	-0.56	52	
Veursestraatweg 162	2265CH	28123	7.5	1	52						52	-0.55	52	
Veursestraatweg 164	2265CH	28127	7.5	1	52						52	-0.47	52	
Veursestraatweg 166	2265CH	28129	7.5	1	52						53	-0.37	52	
Veursestraatweg 167	2264ED	27958	7.5	1	51						52	-0.53	51	
Veursestraatweg 168	2265CH	28131	7.5	1	52						53	-0.36	52	
Veursestraatweg 169	2264ED	27958	7.5	1	51						52	-0.53	51	
Veursestraatweg 170	2265CH	28137	7.5	1	52						53	-0.34	52	
Veursestraatweg 171	2264ED	27966	7.5	1	51						52	-0.45	51	
Veursestraatweg 172	2265CH	28140	7.5	1	52						53	-0.31	52	
Veursestraatweg 173	2264ED	27974	7.5	1	52						52	-0.29	52	
Veursestraatweg 173	2264ED	27980	7.5	1	51						52	-0.58	51	
Veursestraatweg 175	2264ED	27992	7.5	1	52						52	-0.31	52	
Veursestraatweg 177	2264ED	28002	7.5	1	51						51	-0.26	51	
Veursestraatweg 179	2264EE	28017	7.5	1	52						52	-0.21	52	
Veursestraatweg 181	2264EE	28028	7.5	1	52						52	-0.07	52	
Veursestraatweg 183	2264EE	28036	7.5	1	51						52	-0.17	51	
Via Cimarosa 2	2272VC	17870	4.5	1	63						63	-0.05	63	
Via Cimarosa 2	2272VC	17870	7.5	1	63						63	-0.04	63	
Via Cimarosa 4	2272VC	17885	7.5	1	64						64	-0.03	64	
Via Cimarosa 4	2272VC	17885	4.5	1	64						63	-0.04	64	
Via Cimarosa 6	2272VC	17900	4.5	1	64						64	-0.04	64	
Via Cimarosa 6	2272VC	17900	7.5	1	64						64	-0.03	64	
Via Cimarosa 8	2272VC	17907	4.5	1	65						64	-0.04	65	
Via Cimarosa 8	2272VC	17907	7.5	1	65						64	-0.03	65	
Via Cimarosa 10	2272VC	17908	4.5	1	65						64	-0.04	65	
Via Cimarosa 10	2272VC	17908	7.5	1	65						64	-0.03	65	
Via Cimarosa 12	2272VC	17903	7.5	1	65						64	-0.02	65	
Via Cimarosa 12	2272VC	17905	4.5	1	65						64	-0.03	65	

Gemeente Leidschendam-Voorburg

Adres en postcode		ID Rekenmodel	Waarneemhoogte [m]	Bestemming	Geluidsbelasting bij huidig GPP [dB]	Toekomst zonder nieuwe maatregelen [dB]	Sanering (AWBWC)	Toets- of streefwaarde [dB]	Effect van het project	Benodigde reductie [dB]	Geluidsbelasting standaard akoestische situatie [dB]	& Geluidsreductie door geadviseerde maatregelen [dB]	Toekomst met geadviseerde maatregel(en) [dB]	Overschrijding toets of streefwaarde/ (X=ja, leeg vak=nee)
Via Cimarosa 12	2272VC	17905	7.5	1	65						64	-0.03	65	
Via Cimarosa 14	2272VC	17898	7.5	1	64						64	-0.03	64	
Via Cimarosa 16	2272VC	17884	7.5	1	62						63	-0.05	62	
Via Cimarosa 17	2272VB	17805	7.5	1	47						49	-0.84	46	
Via Cimarosa 18	2272VC	17805	7.5	1	47						49	-0.84	46	
Via Cimarosa 24	2272VC	17467	7.5	1	52						51	0.00	52	
Via Cimarosa 55	2272VB	17482	7.5	1	49						46	-0.04	48	
Via Cimarosa 57	2272VB	17482	7.5	1	49						46	-0.04	48	
Via Cimarosa 59	2272VB	17482	7.5	1	49						46	-0.04	48	
Via Cimarosa 61	2272VB	17473	7.5	1	53						51	-0.04	53	
Via Cimarosa 63	2272VB	17446	7.5	1	55						55	0.01	55	
Via Donizetti 2	2272VK	17467	7.5	1	52						51	0.00	52	
Via Donizetti 4	2272VK	17600	7.5	1	53						42	-0.02	54	
Via Donizetti 6	2272VK	17600	7.5	1	53						42	-0.02	54	
Via Donizetti 8	2272VK	17631	7.5	1	54						47	-0.01	54	
Via Donizetti 8	2272VK	17631	4.5	1	54						45	0.00	54	
Via Mercadante 1	2272VD	17831	7.5	1	53						57	-0.21	53	
Via Mercadante 2	2272VD	17873	7.5	1	59						60	-0.09	59	
Via Mercadante 4	2272VD	17807	7.5	1	53						54	-0.06	53	
Via Mercadante 4	2272VD	17807	10.5	1	53						55	-0.05	53	
Via Mercadante 6	2272VD	17785	7.5	1	53						54	-0.06	53	
Via Mercadante 7	2272VD	17600	7.5	1	53						42	-0.02	54	
Via Mercadante 8	2272VD	17600	7.5	1	53						42	-0.02	54	
Via Puccini 1	2272VL	17807	10.5	1	53						55	-0.05	53	
Via Puccini 1	2272VL	17807	7.5	1	53						54	-0.06	53	
Via Puccini 3	2272VL	17785	7.5	1	53						54	-0.06	53	
Via Puccini 5	2272VL	17667	7.5	1	58						62	-0.01	58	
Via Rossini 5	2272VH	17785	7.5	1	53						54	-0.06	53	
Via Rossini 6	2272VH	17807	7.5	1	53						54	-0.06	53	
Via Rossini 6	2272VH	17807	10.5	1	53						55	-0.05	53	

Gemeente Leidschendam-Voorburg

Adres en postcode		ID Rekenmodel	Waarneemhoogte [m]	Bestemming	Geluidsbelasting bij huidig GPP [dB]	Toekomst zonder nieuwe maatregelen [dB]	Sanering (AWBWC)	Toets- of streefwaarde [dB]	Effect van het project	Benodigde reductie [dB]	Geluidsbelasting standaard akoestische situatie [dB]	& Geluidsreductie door geadviseerde maatregelen [dB]	Toekomst met geadviseerde maatregel(en) [dB]	Overschrijding toets of streef-waarde/ (X=ja, leeg vak=nee)
Via Rossini 7	2272VH	17785	7.5	1	53						54	-0.06	53	
Via Rossini 8	2272VH	17807	7.5	1	53						54	-0.06	53	
Via Rossini 8	2272VH	17807	10.5	1	53						55	-0.05	53	
Via Spontini 1	2272VE	17805	7.5	1	47						49	-0.84	46	
Via Spontini 3	2272VE	17817	7.5	1	48						55	-0.67	48	
Via Spontini 5	2272VE	17889	7.5	1	60						61	-0.06	60	
Via Spontini 7	2272VE	17926	7.5	1	62						63	-0.04	62	
Via Spontini 7	2272VE	17928	7.5	1	62						63	-0.02	62	
Via Verdi 1	2272WB	18067	4.5	1	59						59	-0.08	59	
Via Verdi 3	2272WB	18000	4.5	1	52						56	-0.22	52	
Via Verdi 5	2272WB	18067	4.5	1	59						59	-0.08	59	
Via Verdi 7	2272WB	18067	7.5	1	60						61	-0.06	60	
Via Verdi 9	2272WB	18000	4.5	1	52						56	-0.22	52	
Via Verdi 11	2272WB	18000	7.5	1	55						58	-0.11	55	
Via Verdi 13	2272WB	18067	7.5	1	60						61	-0.06	60	
Via Verdi 15	2272WB	18067	10.5	1	60						61	-0.05	60	
Via Verdi 17	2272WB	18000	7.5	1	55						58	-0.11	55	
Via Verdi 19	2272WB	18000	10.5	1	58						59	-0.07	58	
Via Verdi 21	2272WB	18067	10.5	1	60						61	-0.05	60	
Via Verdi 23	2272WB	18067	13.5	1	61						62	-0.05	61	
Via Verdi 25	2272WB	18000	10.5	1	58						59	-0.07	58	
Via Verdi 27	2272WB	18000	13.5	1	59						60	-0.03	59	
Via Verdi 29	2272WB	18067	13.5	1	61						62	-0.05	61	
Via Verdi 31	2272WB	18067	16.5	1	61						62	-0.04	61	
Via Verdi 31	2272WB	18010	16.5	1	61						61	-0.03	61	
Via Verdi 33	2272WB	18000	13.5	1	59						60	-0.03	59	
Via Verdi 35	2272WB	18000	16.5	1	59						60	-0.03	59	
Via Verdi 37	2272WB	18067	16.5	1	61						62	-0.04	61	
Via Verdi 37	2272WB	18010	16.5	1	61						61	-0.03	61	
Via Verdi 39	2272WB	18000	16.5	1	59						60	-0.03	59	

Gemeente Leidschendam-Voorburg

Adres en postcode		ID Rekenmodel	Waarneemhoogte [m]	Bestemming	Geluidsbelasting bij huidig GPP [dB]	Toekomst zonder nieuwe maatregelen [dB]	Sanering (AWBWC)	Toets- of streefwaarde [dB]	Effect van het project	Benodigde reductie [dB]	Geluidsbelasting standaard akoestische situatie [dB]	& Geluidsreductie door geadviseerde maatregelen [dB]	Toekomst met geadviseerde maatregel(en) [dB]	Overschrijding toets of streefwaarde/ (X=ja, leeg vak=nee)
Via Verdi 41	2272WC	17959	4.5	1	51						54	-0.28	51	
Via Verdi 43	2272WC	17947	4.5	1	50						54	-0.27	50	
Via Verdi 45	2272WC	17959	7.5	1	53						55	-0.17	53	
Via Verdi 47	2272WC	17959	7.5	1	53						55	-0.17	53	
Via Verdi 49	2272WC	17947	4.5	1	50						54	-0.27	50	
Via Verdi 51	2272WC	17947	7.5	1	53						54	-0.17	52	
Via Verdi 53	2272WC	17959	10.5	1	55						56	-0.10	55	
Via Verdi 55	2272WC	17959	10.5	1	55						56	-0.10	55	
Via Verdi 57	2272WC	17947	7.5	1	53						54	-0.17	52	
Via Verdi 59	2272WC	17947	10.5	1	54						55	-0.13	54	
Via Verdi 61	2272WC	17959	13.5	1	56						57	-0.07	56	
Via Verdi 63	2272WC	17959	13.5	1	56						57	-0.07	56	
Via Verdi 65	2272WC	17947	10.5	1	54						55	-0.13	54	
Via Verdi 67	2272WC	17947	13.5	1	55						56	-0.08	55	
Via Verdi 71	2272WC	17959	16.5	1	57						57	-0.06	57	
Via Verdi 73	2272WC	17947	13.5	1	55						56	-0.08	55	
Via Verdi 75	2272WC	17947	16.5	1	56						57	-0.07	56	
Via Verdi 77	2272WC	17959	16.5	1	57						57	-0.06	57	
Via Verdi 79	2272WC	17947	16.5	1	56						57	-0.07	56	
Via Verdi 81	2272WD	17899	4.5	1	50						52	-0.22	50	
Via Verdi 83	2272WD	17881	4.5	1	50						52	-0.17	50	
Via Verdi 85	2272WD	17899	4.5	1	50						52	-0.22	50	
Via Verdi 87	2272WD	17899	7.5	1	52						54	-0.18	52	
Via Verdi 89	2272WD	17881	4.5	1	50						52	-0.17	50	
Via Verdi 91	2272WD	17881	7.5	1	52						53	-0.17	52	
Via Verdi 93	2272WD	17899	7.5	1	52						54	-0.18	52	
Via Verdi 95	2272WD	17899	7.5	1	52						54	-0.18	52	
Via Verdi 97	2272WD	17881	7.5	1	52						53	-0.17	52	
Via Verdi 99	2272WD	17881	7.5	1	52						53	-0.17	52	
Via Verdi 101	2272WD	17899	10.5	1	53						54	-0.16	53	

Gemeente Leidschendam-Voorburg

Adres en postcode		ID Rekenmodel	Waarneemhoogte [m]	Bestemming	Geluidsbelasting bij huidig GPP [dB]	Toekomst zonder nieuwe maatregelen [dB]	Sanering (AWBWC)	Toets- of streefwaarde [dB]	Effect van het project	Benodigde reductie [dB]	Geluidsbelasting standaard akoestische situatie [dB]	& G luidsreductie door geadviseerde maatregelen [dB]	Toekomst met geadvi-seerde maatregel(en) [dB]	Overschrijding toets of streef-waarde/ (X=ja, leeg vak=nee)
Via Verdi 103	2272WD	17899	10.5	1	53						54	-0.16	53	
Via Verdi 105	2272WD	17881	10.5	1	53						54	-0.17	53	
Via Verdi 107	2272WD	17881	10.5	1	53						54	-0.17	53	
Via Verdi 109	2272WD	17899	10.5	1	53						54	-0.16	53	
Via Verdi 111	2272WD	17899	13.5	1	54						55	-0.10	54	
Via Verdi 113	2272WD	17881	10.5	1	53						54	-0.17	53	
Via Verdi 115	2272WD	17881	13.5	1	54						55	-0.10	54	
Via Verdi 117	2272WD	17899	13.5	1	54						55	-0.10	54	
Via Verdi 119	2272WD	17899	13.5	1	54						55	-0.10	54	
Via Verdi 121	2272WD	17881	13.5	1	54						55	-0.10	54	
Via Verdi 123	2272WD	17881	13.5	1	54						55	-0.10	54	
Via Verdi 125	2272WD	17899	16.5	1	55						56	-0.09	55	
Via Verdi 127	2272WD	17899	16.5	1	55						56	-0.09	55	
Via Verdi 129	2272WD	17881	16.5	1	55						55	-0.09	55	
Via Verdi 131	2272WD	17881	16.5	1	55						55	-0.09	55	
Via Verdi 133	2272WD	17899	16.5	1	55						56	-0.09	55	
Via Verdi 135	2272WD	17881	16.5	1	55						55	-0.09	55	
Via Verdi 137	2272WE	17830	4.5	1	50						52	-0.12	50	
Via Verdi 139	2272WE	17819	4.5	1	50						52	-0.10	50	
Via Verdi 141	2272WE	17830	4.5	1	50						52	-0.12	50	
Via Verdi 143	2272WE	17830	7.5	1	52						53	-0.11	52	
Via Verdi 145	2272WE	17819	4.5	1	50						52	-0.10	50	
Via Verdi 147	2272WE	17819	7.5	1	52						53	-0.10	52	
Via Verdi 149	2272WE	17830	7.5	1	52						53	-0.11	52	
Via Verdi 151	2272WE	17830	7.5	1	52						53	-0.11	52	
Via Verdi 153	2272WE	17819	7.5	1	52						53	-0.10	52	
Via Verdi 155	2272WE	17819	7.5	1	52						53	-0.10	52	
Via Verdi 157	2272WE	17830	10.5	1	53						54	-0.13	53	
Via Verdi 159	2272WE	17830	10.5	1	53						54	-0.13	53	
Via Verdi 161	2272WE	17819	10.5	1	53						54	-0.12	53	

Gemeente Leidschendam-Voorburg

Adres en postcode		ID Rekenmodel	Waarneemhoogte [m]	Bestemming	Geluidsbelasting bij huidig GPP [dB]	Toekomst zonder nieuwe maatregelen [dB]	Sanering (AWBWC)	Toets- of streefwaarde [dB]	Effect van het project	Benodigde reductie [dB]	Geluidsbelasting standaard akoestische situatie [dB]	& Geluidsreductie door geadviseerde maatregelen [dB]	Toekomst met geadviseerde maatregel(en) [dB]	Overschrijding toets of streef-waarde/ (X=ja, leeg vak=nee)
Via Verdi 163	2272WE	17819	10.5	1	53						54	-0.12	53	
Via Verdi 165	2272WE	17830	10.5	1	53						54	-0.13	53	
Via Verdi 167	2272WE	17830	13.5	1	54						54	-0.09	54	
Via Verdi 169	2272WE	17819	10.5	1	53						54	-0.12	53	
Via Verdi 171	2272WE	17819	13.5	1	54						55	-0.08	54	
Via Verdi 173	2272WE	17830	13.5	1	54						54	-0.09	54	
Via Verdi 175	2272WE	17830	13.5	1	54						54	-0.09	54	
Via Verdi 177	2272WE	17819	13.5	1	54						55	-0.08	54	
Via Verdi 179	2272WE	17819	13.5	1	54						55	-0.08	54	
Via Verdi 181	2272WE	17830	16.5	1	55						55	-0.08	54	
Via Verdi 183	2272WE	17830	16.5	1	55						55	-0.08	54	
Via Verdi 185	2272WE	17819	16.5	1	55						55	-0.08	55	
Via Verdi 187	2272WE	17819	16.5	1	55						55	-0.08	55	
Via Verdi 189	2272WE	17830	16.5	1	55						55	-0.08	54	
Via Verdi 191	2272WE	17819	16.5	1	55						55	-0.08	55	
Via Verdi 193	2272WG	17795	4.5	1	52						54	-0.04	52	
Via Verdi 195	2272WG	17777	4.5	1	52						54	-0.04	52	
Via Verdi 197	2272WG	17795	4.5	1	52						54	-0.04	52	
Via Verdi 199	2272WG	17795	7.5	1	53						55	-0.05	53	
Via Verdi 201	2272WG	17777	4.5	1	52						54	-0.04	52	
Via Verdi 203	2272WG	17777	7.5	1	54						56	-0.04	54	
Via Verdi 205	2272WG	17795	7.5	1	53						55	-0.05	53	
Via Verdi 207	2272WG	17795	10.5	1	55						56	-0.07	54	
Via Verdi 209	2272WG	17777	7.5	1	54						56	-0.04	54	
Via Verdi 211	2272WG	17777	10.5	1	56						57	-0.05	56	
Via Verdi 213	2272WG	17795	10.5	1	55						56	-0.07	54	
Via Verdi 215	2272WG	17795	13.5	1	56						57	-0.05	56	
Via Verdi 217	2272WG	17777	10.5	1	56						57	-0.05	56	
Via Verdi 219	2272WG	17777	13.5	1	57						57	-0.05	56	
Via Verdi 221	2272WG	17795	13.5	1	56						57	-0.05	56	

Gemeente Leidschendam-Voorburg

Adres en postcode		ID Rekenmodel	Waarneemhoogte [m]	Bestemming	Geluidsbelasting bij huidig GPP [dB]	Toekomst zonder nieuwe maatregelen [dB]	Sanering (AWBWC)	Toets- of streefwaarde [dB]	Effect van het project	Benodigde reductie [dB]	Geluidsbelasting standaard akoestische situatie [dB]	Geluidsreductie door geadviseerde maatregelen [dB] &	Toekomst met geadviseerde maatregel(en) [dB]	Overschrijding toets of streefwaarde/ (X=ja, leeg vak=nee)
Via Verdi 223	2272WG	17795	16.5	1	56						57	-0.06	56	
Via Verdi 225	2272WG	17777	13.5	1	57						57	-0.05	56	
Via Verdi 227	2272WG	17777	16.5	1	57						58	-0.05	57	
Via Verdi 229	2272WG	17795	16.5	1	56						57	-0.06	56	
Via Verdi 231	2272WG	17777	16.5	1	57						58	-0.05	57	
Via Verdi 233	2272WH	17743	4.5	1	57						58	-0.01	57	
Via Verdi 235	2272WH	17731	4.5	1	59						60	0.00	59	
Via Verdi 237	2272WH	17743	4.5	1	57						58	-0.01	57	
Via Verdi 239	2272WH	17743	7.5	1	59						59	-0.01	59	
Via Verdi 241	2272WH	17754	7.5	1	61						62	0.00	61	
Via Verdi 241	2272WH	17731	7.5	1	61						61	-0.01	61	
Via Verdi 243	2272WH	17731	7.5	1	61						61	-0.01	61	
Via Verdi 243	2272WH	17754	7.5	1	61						62	0.00	61	
Via Verdi 247	2272WH	17743	7.5	1	59						59	-0.01	59	
Via Verdi 249	2272WH	17754	10.5	1	62						62	-0.06	62	
Via Verdi 251	2272WH	17743	10.5	1	59						60	-0.02	59	
Via Verdi 253	2272WH	17743	10.5	1	59						60	-0.02	59	
Via Verdi 255	2272WH	17743	13.5	1	60						60	-0.08	60	
Via Verdi 257	2272WH	17754	10.5	1	62						62	-0.06	62	
Via Verdi 259	2272WH	17754	13.5	1	63						63	-0.06	63	
Via Verdi 261	2272WH	17743	13.5	1	60						60	-0.08	60	
Via Verdi 263	2272WH	17743	16.5	1	60						60	-0.09	60	
Via Verdi 265	2272WH	17754	13.5	1	63						63	-0.06	63	
Via Verdi 267	2272WH	17754	16.5	1	63						63	0.00	63	
Via Verdi 269	2272WH	17743	16.5	1	60						60	-0.09	60	
Via Verdi 271	2272WH	17754	16.5	1	63						63	0.00	63	
Vinkenborghlaan 1	2265GG	23412	7.5	1	49	52		50	2.43	1.93	52	-3.29	49	
Vinkenborghlaan 3	2265GG	23377	7.5	1	48	51		50	1.45	0.95	51	-3.63	48	
Vinkenborghlaan 5	2265GG	23366	7.5	1	49	52		50	2.02	1.52	52	-3.68	48	
Vinkenborghlaan 5	2265GG	23355	7.5	1	49	52		50	2.36	1.86	52	-4.12	48	

Gemeente Leidschendam-Voorburg

Adres en postcode		ID Rekenmodel	Waarneemhoogte [m]	Bestemming	Geluidsbelasting bij huidig GPP [dB]	Toekomst zonder nieuwe maatregelen [dB]	Sanering (AWBWC)	Toets- of streefwaarde [dB]	Effect van het project	Benodigde reductie [dB]	Geluidsbelasting standaard akoestische situatie [dB]	Geluidsreductie door geadviseerde maatregelen [dB] &	Toekomst met geadviseerde maatregel(en) [dB]	Overschrijding toets of streefwaarde/ (X=ja, leeg vak=nee)
Vinkenborghlaan 7	2265GG	23328	7.5	1	49	52		50	2.24	1.74	52	-3.74	48	
Vinkenborghlaan 9	2265GG	23283	7.5	1	50	53		50	2.44	2.04	53	-2.79	50	
Vinkenborghlaan 11	2265GG	23264	7.5	1	50	52		50	2.03	1.94	52	-2.26	50	
Vinkenborghlaan 13	2265GG	23237	7.5	1	51	52		51	1.34	0.81	52	-1.56	51	
Vinkenborghlaan 13	2265GG	23228	7.5	1	51	52		51	1.27	0.79	52	-1.48	51	
Vinkenborghlaan 15	2265GG	23186	7.5	1	51	52		51	0.97	0.64	52	-1.16	51	
Vinkenborghlaan 18	2265GG	23187	7.5	1	51	52		51	0.83	0.31	52	-1.06	51	
Vinkenborghlaan 19	2265GG	23161	7.5	1	50	51		50	0.86	0.72	51	-1.08	50	
Vinkenborghlaan 21	2265GG	23080	7.5	1	47	50		50	0.11	-	50	-4.70	45	
Vinkenborghlaan 23	2265GG	23096	7.5	1	49	50		50	0.11	-	50	-0.95	49	
Vinkenborghlaan 23	2265GG	23039	7.5	1	48	50		50	0.22	-	50	-3.65	47	
Vinkenborghlaan 25	2265GH	23074	7.5	1	49	50		50	0.36	-	50	-1.43	49	
Vinkenborghlaan 25	2265GH	23025	7.5	1	47	50		50	-0.02	-	50	-3.35	47	
Vinkenborghlaan 27	2265GH	23050	10.5	1	51	53		51	2.11	1.24	53	-2.56	50	
Vinkenborghlaan 29	2265GH	22966	7.5	1	47	50		50	-0.43	-	50	-3.75	46	
Vinkenborghlaan 31	2265GH	22994	10.5	1	50	53		50	2.51	2.27	53	-2.99	50	
Vinkenborghlaan 33	2265GH	22969	7.5	1	48	50		50	0.49	-	50	-2.66	48	
Vinkenborghlaan 35	2265GH	22951	7.5	1	48	51		50	0.82	0.32	51	-3.24	48	
Vinkenborghlaan 39	2265GH	22909	7.5	9	48	52		50	1.85	1.35	52	-4.20	48	
Vinkenborghlaan 41 K	2265GH	22894	7.5	1	49	52		50	2.33	1.83	52	-3.72	49	
Vinkenborghlaan 41 K	2265GH	22833	7.5	1	47	52		50	1.78	1.28	52	-5.53	46	
Vinkenborghlaan 41 L	2265GH	22894	7.5	1	49	52		50	2.33	1.83	52	-3.72	49	
Vinkenborghlaan 41 L	2265GH	22833	7.5	1	47	52		50	1.78	1.28	52	-5.53	46	
Vinkenborghlaan 41 M	2265GH	22894	7.5	1	49	52		50	2.33	1.83	52	-3.72	49	
Vinkenborghlaan 41 M	2265GH	22833	7.5	1	47	52		50	1.78	1.28	52	-5.53	46	
Vinkenborghlaan 41 N	2265GH	22894	7.5	1	49	52		50	2.33	1.83	52	-3.72	49	
Vinkenborghlaan 41 N	2265GH	22833	7.5	1	47	52		50	1.78	1.28	52	-5.53	46	
Vinkenborghlaan 41 P	2265GH	22833	7.5	1	47	52		50	1.78	1.28	52	-5.53	46	
Vinkenborghlaan 41 P	2265GH	22894	7.5	1	49	52		50	2.33	1.83	52	-3.72	49	
Vinkenborghlaan 41 R	2265GH	22894	7.5	1	49	52		50	2.33	1.83	52	-3.72	49	

Gemeente Leidschendam-Voorburg

Adres en postcode		ID Rekenmodel	Waarneemhoogte [m]	Bestemming	Geluidsbelasting bij huidig GPP [dB]	Toekomst zonder nieuwe maatregelen [dB]	Sanering (AWBWC)	Toets- of streefwaarde [dB]	Effect van het project	Benodigde reductie [dB]	Geluidsbelasting standaard akoestische situatie [dB]	& luidsreductie door geadviseerde maatregelen [dB]	Toekomst met geadvi-seerde maatregel(en) [dB]	Overschrijding toets of streef-waarde/ (X=ja, leeg vak=nee)
Vinkenborghlaan 41 R	2265GH	22833	7.5	1	47	52		50	1.78	1.28	52	-5.53	46	
Vinkenborghlaan 41 S	2265GH	22894	7.5	1	49	52		50	2.33	1.83	52	-3.72	49	
Vinkenborghlaan 41 S	2265GH	22833	7.5	1	47	52		50	1.78	1.28	52	-5.53	46	
Vinkenborghlaan 42 A	2265GH	22833	7.5	1	47	52		50	1.78	1.28	52	-5.53	46	
Vinkenborghlaan 42 A	2265GH	22894	7.5	1	49	52		50	2.33	1.83	52	-3.72	49	
Vinkenborghlaan 42 B	2265GH	22894	7.5	1	49	52		50	2.33	1.83	52	-3.72	49	
Vinkenborghlaan 42 B	2265GH	22833	7.5	1	47	52		50	1.78	1.28	52	-5.53	46	
Vinkenborghlaan 42 C	2265GH	22894	7.5	1	49	52		50	2.33	1.83	52	-3.72	49	
Vinkenborghlaan 42 C	2265GH	22833	7.5	1	47	52		50	1.78	1.28	52	-5.53	46	
Vinkenborghlaan 42 D	2265GH	22833	10.5	1	51	54		51	3.12	2.62	54	-3.53	51	
Vinkenborghlaan 42 E	2265GH	22833	10.5	1	51	54		51	3.12	2.62	54	-3.53	51	
Vinkenborghlaan 42 F	2265GH	22833	10.5	1	51	54		51	3.12	2.62	54	-3.53	51	
Vinkenborghlaan 42 G	2265GH	22833	10.5	1	51	54		51	3.12	2.62	54	-3.53	51	
Vinkenborghlaan 42 H	2265GH	22833	10.5	1	51	54		51	3.12	2.62	54	-3.53	51	
Vinkenborghlaan 42 J	2265GH	22833	10.5	1	51	54		51	3.12	2.62	54	-3.53	51	
Vinkenborghlaan 42 K	2265GH	22833	10.5	1	51	54		51	3.12	2.62	54	-3.53	51	
Vinkenborghlaan 42 L	2265GH	22833	10.5	1	51	54		51	3.12	2.62	54	-3.53	51	
Vinkenborghlaan 43 A	2265GH	22833	10.5	1	51	54		51	3.12	2.62	54	-3.53	51	
Vinkenborghlaan 43 B	2265GH	22833	10.5	1	51	54		51	3.12	2.62	54	-3.53	51	
Vinkenborghlaan 53	2265GC	22760	7.5	1	49	52		50	2.05	1.55	52	-3.23	49	
Vinkenborghlaan 54	2265GC	22760	7.5	1	49	52		50	2.05	1.55	52	-3.23	49	
Vinkenborghlaan 55	2265GC	22760	7.5	1	49	52		50	2.05	1.55	52	-3.23	49	
Vinkenborghlaan 59	2265GC	22659	7.5	1	49	51		50	0.97	0.47	51	-1.95	49	
Vinkenborghlaan 60	2265GC	22659	7.5	1	49	51		50	0.97	0.47	51	-1.95	49	
Vinkenborghlaan 61	2265GC	22659	7.5	1	49	51		50	0.97	0.47	51	-1.95	49	
Vinkenborghlaan 65	2265GC	22628	7.5	1	49	51		50	1.22	0.72	51	-2.24	49	
Vinkenborghlaan 66	2265GC	22628	7.5	1	49	51		50	1.22	0.72	51	-2.24	49	
Vinkenborghlaan 67	2265GC	22628	7.5	1	49	51		50	1.22	0.72	51	-2.24	49	
Vinkenborghlaan 71	2265GD	22511	7.5	1	46	49		50	-0.72	-	49	-3.31	46	
Vinkenborghlaan 72	2265GD	22511	7.5	1	46	49		50	-0.72	-	49	-3.31	46	

Gemeente Leidschendam-Voorburg

Adres en postcode		ID Rekenmodel	Waarneemhoogte [m]	Bestemming	Geluidsbelasting bij huidig GPP [dB]	Toekomst zonder nieuwe maatregelen [dB]	Sanering (AWBWC)	Toets- of streefwaarde [dB]	Effect van het project	Benodigde reductie [dB]	Geluidsbelasting standaard akoestische situatie [dB]	Geluidsreductie door geadviseerde maatregelen [dB] &	Toekomst met geadviseerde maatregel(en) [dB]	Overschrijding toets of streefwaarde/ (X=ja, leeg vak=nee)
Vinkenborghlaan 73	2265GD	22511	7.5	1	46	49		50	-0.72	-	49	-3.31	46	
Vinkenborghlaan 77	2265GD	22476	7.5	1	47	49		50	-0.62	-	49	-2.30	47	
Vinkenborghlaan 78	2265GD	22476	7.5	1	47	49		50	-0.62	-	49	-2.30	47	
Vinkenborghlaan 79	2265GD	22476	7.5	1	47	49		50	-0.62	-	49	-2.30	47	
Vinkenborghlaan 83	2265GD	22430	7.5	1	47	49		50	-0.75	-	49	-2.26	47	
Vinkenborghlaan 84	2265GD	22430	7.5	1	47	49		50	-0.75	-	49	-2.26	47	
Vinkenborghlaan 85	2265GD	22430	7.5	1	47	49		50	-0.75	-	49	-2.26	47	
Vinkenborghlaan 89	2265GD	22391	7.5	1	50	51		50	1.05	0.55	51	-1.60	49	
Vinkenborghlaan 90	2265GD	22391	7.5	1	50	51		50	1.05	0.55	51	-1.60	49	
Vinkenborghlaan 91	2265GD	22391	7.5	1	50	51		50	1.05	0.55	51	-1.60	49	
Vlietweg 8	2266KA	20903	4.5	1	50	54		50	4.23	3.73	54	-5.45	49	
Vlietweg 8	2266KA	20894	4.5	1	49	54		50	3.54	3.04	54	-5.94	48	
Vlietweg 8 A	2266KA	21158	4.5	1	56	59		56	2.61	2.22	59	-3.08	56	
Vlietweg 9	2266KA	20892	4.5	1	50	54		50	4.17	3.67	54	-5.12	49	
Vlietweg 10	2266KA	20844	4.5	1	50	54		50	3.84	3.68	54	-4.33	50	
Vlietweg 11	2266KA	20806	7.5	1	53	58		53	5.12	4.17	58	-6.11	52	
Vlietweg 11	2266KA	20808	7.5	1	53	58		53	5.04	4.21	58	-5.88	52	
Vlietweg 12	2266KA	20782	7.5	1	52	57		52	5.07	4.93	57	-6.14	51	
Vlietweg 15	2266KA	20665	7.5	1	54	57		54	2.89	2.28	57	-3.40	53	
Vlietweg 105	2266KB	19594	7.5	1	54	56		54	1.70	1.58	56	-2.18	54	
Vlietweg 106	2266KB	19588	7.5	1	54	57		54	2.15	2.01	57	-2.76	54	
Vlietweg 107	2266KB	19543	7.5	1	54	56		54	2.05	1.24	56	-2.32	53	
Vlietweg 108	2266KB	19521	7.5	1	54	56		54	2.27	1.68	56	-2.41	54	
Vlietweg 109	2266KB	19507	7.5	1	54	57		54	2.29	2.05	57	-2.43	54	
Vlietweg 110	2266KB	19489	7.5	1	55	57		55	2.37	1.52	57	-2.49	55	
Vlietweg 111	2266KB	19471	7.5	1	55	57		55	2.32	1.80	57	-2.51	55	
Vlietweg 112	2266KB	19453	7.5	1	55	57		55	2.24	1.75	57	-2.47	55	
Vlietweg 113	2266KB	19435	7.5	1	55	58		55	2.29	2.12	58	-2.49	55	
Vlietweg 114	2266KB	19413	7.5	1	55	58		55	2.50	2.33	58	-2.66	55	
Vlietweg 115	2266KB	19365	10.5	1	56	59		56	2.54	2.28	59	-2.95	56	

Gemeente Leidschendam-Voorburg

Adres en postcode		ID Rekenmodel	Waarneemhoogte [m]	Bestemming	Geluidsbelasting bij huidig GPP [dB]	Toekomst zonder nieuwe maatregelen [dB]	Sanering (AWBWC)	Toets- of streefwaarde [dB]	Effect van het project	Benodigde reductie [dB]	Geluidsbelasting standaard akoestische situatie [dB]	Geadviseerde maatregelen [dB] & luidsreductie door	Toekomst met geadviseerde maatregel(en) [dB]	Overschrijding toets of streefwaarde/ (X=ja, leeg vak=nee)
Vlietweg 116	2266KB	19344	10.5	1	56	59		56	2.72	2.45	59	-3.15	56	
Vlietweg 117	2266KB	19335	10.5	1	56	59		56	2.60	2.37	59	-2.99	56	
Vlietweg 118	2266KB	19298	7.5	1	55	58		55	2.49	2.39	58	-2.57	55	
Vlietweg 119	2266KB	19291	7.5	1	55	57		55	2.48	1.72	57	-2.56	55	
Vlietweg 120	2266KB	19221	4.5	1	48	50		50	0.22	-	50	-1.86	48	
Vlietweg 121	2266KB	19221	7.5	1	55	57		55	2.64	1.94	58	-2.57	55	
Vlietweg 122	2266KB	19185	7.5	1	54	56		54	2.41	1.63	56	-2.43	54	
Vlietweg 123	2266KB	19171	7.5	1	53	55		53	2.65	1.79	55	-2.57	53	
Vlietweg 124	2266KB	19162	7.5	1	53	55		53	2.52	1.67	55	-2.43	53	
Vlietweg 125	2266KB	19151	7.5	1	52	55		52	2.58	2.53	55	-2.43	53	X
Vlietweg 126	2266KB	19152	7.5	1	55	58		55	2.79	2.35	58	-2.94	55	
Vlietwijck 1	2271ES	17180	7.5	1	50	53		50	2.12	2.12	53	-2.16	50	
Vlietwijck 1	2271ES	17162	7.5	1	52	53		52	1.09	0.35	53	-1.57	51	
Vlietwijck 2	2271EV	17119	7.5	1	51	53		51	2.17	1.69	54	-1.90	51	
Vlietwijck 3	2271ES	17193	7.5	1	48	51		50	0.70	0.20	51	-2.23	48	
Vlietwijck 3	2271ES	17203	7.5	1	49	51		50	0.86	0.36	51	-2.02	49	
Vlietwijck 4	2271EV	17136	7.5	1	52	54		52	2.48	1.59	54	-2.14	52	
Vlietwijck 5	2271ES	17177	7.5	1	53	53		53	0.26	-	53	-1.26	52	
Vlietwijck 6	2271EV	17120	7.5	1	52	52		52	0.34	-	52	-0.84	51	
Vlietwijck 6	2271EV	17143	7.5	1	50	52		50	2.05	1.55	53	-1.90	50	
Vlietwijck 7	2271ES	17188	7.5	1	53	54		53	0.37	0.13	54	-1.45	52	
Vlietwijck 8	2271EV	17151	4.5	1	51	54		51	2.57	2.08	54	-2.38	51	
Vlietwijck 9	2271ES	17198	7.5	1	53	53		53	0.29	-	53	-1.33	52	
Vlietwijck 10	2271EV	17142	7.5	1	52	52		52	0.14	-	52	-0.48	52	
Vlietwijck 11	2271ES	17234	7.5	1	49	52		50	2.27	1.77	53	-2.59	50	
Vlietwijck 12	2271EV	17168	7.5	1	52	55		52	2.69	2.36	55	-2.44	52	
Vlietwijck 13	2271ES	17252	7.5	1	52	53		52	1.22	0.25	53	-1.87	51	
Vlietwijck 14	2271EV	17110	7.5	1	51	52		51	1.01	0.68	52	-1.35	51	
Vlietwijck 15	2271ES	17264	7.5	1	49	51		50	1.08	0.58	52	-1.78	49	
Vlietwijck 16	2271EV	17121	7.5	1	53	54		53	0.06	0.05	54	-0.57	53	

Gemeente Leidschendam-Voorburg

Adres en postcode		ID Rekenmodel	Waarneemhoogte [m]	Bestemming	Geluidsbelasting bij huidig GPP [dB]	Toekomst zonder nieuwe maatregelen [dB]	Sanering (AWBWC)	Toets- of streefwaarde [dB]	Effect van het project	Benodigde reductie [dB]	Geluidsbelasting standaard akoestische situatie [dB]	& luidsreductie door geadviseerde maatregelen [dB]	Toekomst met geadvi-seerde maatregel(en) [dB]	Overschrijding toets of streef-waarde/ (X=ja, leeg vak=nee)
Vlietwijck 17	2271ES	17264	7.5	1	49	51		50	1.08	0.58	52	-1.78	49	
Vlietwijck 18	2271EV	17077	7.5	1	54	54		54	0.38	-	54	-0.91	53	
Vlietwijck 19	2271ES	17264	7.5	1	49	51		50	1.08	0.58	52	-1.78	49	
Vlietwijck 20	2271EV	17070	4.5	1	53	53		53	0.45	-	53	-0.77	52	
Vlietwijck 21	2271ES	17341	7.5	1	51	53		51	2.55	1.94	54	-2.42	51	
Vlietwijck 22	2271EV	17070	4.5	1	53	53		53	0.45	-	53	-0.77	52	
Vlietwijck 23	2271ES	17341	7.5	1	51	53		51	2.55	1.94	54	-2.42	51	
Vlietwijck 24	2271EV	17070	4.5	1	53	53		53	0.45	-	53	-0.77	52	
Vlietwijck 25	2271ES	17341	7.5	1	51	53		51	2.55	1.94	54	-2.42	51	
Vlietwijck 26	2271EV	17070	4.5	1	53	53		53	0.45	-	53	-0.77	52	
Vlietwijck 27	2271ES	17360	7.5	1	51	53		51	2.61	1.83	54	-2.48	51	
Vlietwijck 28	2271EV	17079	7.5	1	54	55		54	0.49	0.15	55	-1.04	54	
Vlietwijck 29	2271ES	17367	7.5	1	50	53		50	3.03	2.68	53	-2.76	50	
Vlietwijck 30	2271EV	17094	7.5	1	54	54		54	0.42	-	55	-0.92	53	
Vlietwijck 31	2271ES	17383	7.5	1	50	53		50	3.07	2.57	53	-3.01	50	
Vlietwijck 32	2271EV	17105	7.5	1	53	54		53	0.52	0.20	54	-0.74	53	
Vlietwijck 33	2271ES	17445	4.5	1	56	58		56	1.84	1.05	58	-2.18	55	
Vlietwijck 34	2271EV	17113	7.5	1	54	54		54	0.48	-	55	-0.91	53	
Vlietwijck 35	2271ES	17445	4.5	1	56	58		56	1.84	1.05	58	-2.18	55	
Vlietwijck 36	2271EV	17127	7.5	1	53	54		53	0.53	0.06	54	-0.85	53	
Vlietwijck 37	2271ES	17445	4.5	1	56	58		56	1.84	1.05	58	-2.18	55	
Vlietwijck 38	2271EW	17194	1.5	1	55	56		55	1.09	0.82	57	-1.54	55	
Vlietwijck 39	2271ES	17445	4.5	1	56	58		56	1.84	1.05	58	-2.18	55	
Vlietwijck 40	2271EW	17194	1.5	1	55	56		55	1.09	0.82	57	-1.54	55	
Vlietwijck 41	2271ES	17445	4.5	1	56	58		56	1.84	1.05	58	-2.18	55	
Vlietwijck 42	2271EW	17194	1.5	1	55	56		55	1.09	0.82	57	-1.54	55	
Vlietwijck 43	2271ES	17445	4.5	1	56	58		56	1.84	1.05	58	-2.18	55	
Vlietwijck 44	2271EW	17194	1.5	1	55	56		55	1.09	0.82	57	-1.54	55	
Vlietwijck 45	2271ES	17445	7.5	1	56	58		56	1.78	1.10	58	-2.05	56	
Vlietwijck 46	2271EW	17194	1.5	1	55	56		55	1.09	0.82	57	-1.54	55	

Gemeente Leidschendam-Voorburg

Adres en postcode		ID Rekenmodel	Waarneemhoogte [m]	Bestemming	Geluidsbelasting bij huidig GPP [dB]	Toekomst zonder nieuwe maatregelen [dB]	Sanering (AWBWC)	Toets- of streefwaarde [dB]	Effect van het project	Benodigde reductie [dB]	Geluidsbelasting standaard akoestische situatie [dB]	Σ luidsreductie door geadviseerde maatregelen [dB]	Toekomst met geadviseerde maatregel(en) [dB]	Overschrijding toets of streefwaarde/ (X=ja, leeg vak=nee)
Vlietwijck 47	2271ES	17445	7.5	1	56	58		56	1.78	1.10	58	-2.05	56	
Vlietwijck 48	2271EW	17194	1.5	1	55	56		55	1.09	0.82	57	-1.54	55	
Vlietwijck 49	2271ES	17445	4.5	1	56	58		56	1.84	1.05	58	-2.18	55	
Vlietwijck 50	2271EW	17194	1.5	1	55	56		55	1.09	0.82	57	-1.54	55	
Vlietwijck 51	2271ES	17445	4.5	1	56	58		56	1.84	1.05	58	-2.18	55	
Vlietwijck 52	2271EW	17194	1.5	1	55	56		55	1.09	0.82	57	-1.54	55	
Vlietwijck 53	2271ES	17445	4.5	1	56	58		56	1.84	1.05	58	-2.18	55	
Vlietwijck 54	2271EW	17194	1.5	1	55	56		55	1.09	0.82	57	-1.54	55	
Vlietwijck 55	2271ES	17445	4.5	1	56	58		56	1.84	1.05	58	-2.18	55	
Vlietwijck 56	2271EW	17194	4.5	1	56	57		56	1.22	0.25	57	-1.57	55	
Vlietwijck 57	2271ES	17445	4.5	1	56	58		56	1.84	1.05	58	-2.18	55	
Vlietwijck 58	2271EW	17194	4.5	1	56	57		56	1.22	0.25	57	-1.57	55	
Vlietwijck 59	2271ES	17445	4.5	1	56	58		56	1.84	1.05	58	-2.18	55	
Vlietwijck 60	2271EW	17194	4.5	1	56	57		56	1.22	0.25	57	-1.57	55	
Vlietwijck 61	2271ES	17445	4.5	1	56	58		56	1.84	1.05	58	-2.18	55	
Vlietwijck 62	2271EW	17194	4.5	1	56	57		56	1.22	0.25	57	-1.57	55	
Vlietwijck 63	2271ES	17445	7.5	1	56	58		56	1.78	1.10	58	-2.05	56	
Vlietwijck 64	2271EW	17194	4.5	1	56	57		56	1.22	0.25	57	-1.57	55	
Vlietwijck 65	2271ES	17445	7.5	1	56	58		56	1.78	1.10	58	-2.05	56	
Vlietwijck 66	2271EW	17194	4.5	1	56	57		56	1.22	0.25	57	-1.57	55	
Vlietwijck 67	2271ES	17445	7.5	1	56	58		56	1.78	1.10	58	-2.05	56	
Vlietwijck 68	2271EW	17194	4.5	1	56	57		56	1.22	0.25	57	-1.57	55	
Vlietwijck 69	2271ES	17414	10.5	1	56	58		56	1.90	1.49	58	-2.06	56	
Vlietwijck 70	2271EW	17194	4.5	1	56	57		56	1.22	0.25	57	-1.57	55	
Vlietwijck 71	2271ET	17366	1.5	1	55	57		55	1.72	1.21	57	-1.95	55	
Vlietwijck 72	2271EW	17194	4.5	1	56	57		56	1.22	0.25	57	-1.57	55	
Vlietwijck 73	2271ET	17366	1.5	1	55	57		55	1.72	1.21	57	-1.95	55	
Vlietwijck 74	2271EW	17194	4.5	1	56	57		56	1.22	0.25	57	-1.57	55	
Vlietwijck 75	2271ET	17366	1.5	1	55	57		55	1.72	1.21	57	-1.95	55	
Vlietwijck 76	2271EW	17194	7.5	1	56	58		56	1.44	1.00	58	-1.74	56	

Gemeente Leidschendam-Voorburg

Adres en postcode		ID Rekenmodel	Waarneemhoogte [m]	Bestemming	Geluidsbelasting bij huidig GPP [dB]	Toekomst zonder nieuwe maatregelen [dB]	Sanering (AWBWC)	Toets- of streefwaarde [dB]	Effect van het project	Benodigde reductie [dB]	Geluidsbelasting standaard akoestische situatie [dB]	& luidsreductie door geadviseerde maatregelen [dB]	Toekomst met geadvi-seerde maatregel(en) [dB]	Overschrijding toets of streef-waarde/ (X=ja, leeg vak=nee)
Vlietwijck 77	2271ET	17366	4.5	1	56	58		56	1.73	1.34	58	-1.93	56	
Vlietwijck 78	2271EW	17194	7.5	1	56	58		56	1.44	1.00	58	-1.74	56	
Vlietwijck 79	2271ET	17366	4.5	1	56	58		56	1.73	1.34	58	-1.93	56	
Vlietwijck 80	2271EW	17194	7.5	1	56	58		56	1.44	1.00	58	-1.74	56	
Vlietwijck 81	2271ET	17366	4.5	1	56	58		56	1.73	1.34	58	-1.93	56	
Vlietwijck 82	2271EW	17194	7.5	1	56	58		56	1.44	1.00	58	-1.74	56	
Vlietwijck 83	2271ET	17366	4.5	1	56	58		56	1.73	1.34	58	-1.93	56	
Vlietwijck 84	2271EW	17194	7.5	1	56	58		56	1.44	1.00	58	-1.74	56	
Vlietwijck 85	2271ET	17366	7.5	1	56	58		56	1.61	1.15	58	-1.83	56	
Vlietwijck 86	2271EW	17194	7.5	1	56	58		56	1.44	1.00	58	-1.74	56	
Vlietwijck 87	2271ET	17366	7.5	1	56	58		56	1.61	1.15	58	-1.83	56	
Vlietwijck 88	2271EW	17194	7.5	1	56	58		56	1.44	1.00	58	-1.74	56	
Vlietwijck 89	2271ET	17366	7.5	1	56	58		56	1.61	1.15	58	-1.83	56	
Vlietwijck 90	2271EW	17194	7.5	1	56	58		56	1.44	1.00	58	-1.74	56	
Vlietwijck 91	2271ET	17366	7.5	1	56	58		56	1.61	1.15	58	-1.83	56	
Vlietwijck 92	2271EX	17226	7.5	1	55	57		55	1.84	1.37	57	-2.24	55	
Vlietwijck 93	2271ET	17366	10.5	1	56	57		56	1.58	0.94	58	-1.83	56	
Vlietwijck 94	2271EX	17226	7.5	1	55	57		55	1.84	1.37	57	-2.24	55	
Vlietwijck 95	2271ET	17366	10.5	1	56	57		56	1.58	0.94	58	-1.83	56	
Vlietwijck 96	2271EX	17226	10.5	1	55	57		55	1.74	1.61	57	-2.09	55	
Vlietwijck 97	2271ET	17366	10.5	1	56	57		56	1.58	0.94	58	-1.83	56	
Vlietwijck 98	2271EX	17226	10.5	1	55	57		55	1.74	1.61	57	-2.09	55	
Vlietwijck 99	2271ET	17366	10.5	1	56	57		56	1.58	0.94	58	-1.83	56	
Vlietwijck 100	2271EX	17226	10.5	1	55	57		55	1.74	1.61	57	-2.09	55	
Vlietwijck 101	2271ET	17366	13.5	1	56	57		56	1.67	0.72	57	-1.96	55	
Vlietwijck 102	2271EX	17226	10.5	1	55	57		55	1.74	1.61	57	-2.09	55	
Vlietwijck 103	2271ET	17366	13.5	1	56	57		56	1.67	0.72	57	-1.96	55	
Vlietwijck 104	2271EX	17226	10.5	1	55	57		55	1.74	1.61	57	-2.09	55	
Vlietwijck 105	2271ET	17366	13.5	1	56	57		56	1.67	0.72	57	-1.96	55	
Vlietwijck 106	2271EX	17226	10.5	1	55	57		55	1.74	1.61	57	-2.09	55	

Gemeente Leidschendam-Voorburg

Adres en postcode		ID Rekenmodel	Waarneemhoogte [m]	Bestemming	Geluidsbelasting bij huidig GPP [dB]	Toekomst zonder nieuwe maatregelen [dB]	Sanering (AWBWC)	Toets- of streefwaarde [dB]	Effect van het project	Benodigde reductie [dB]	Geluidsbelasting standaard akoestische situatie [dB]	Geadviseerde maatregelen [dB] & Luidsreductie door	Toekomst met geadviseerde maatregel(en) [dB]	Overschrijding toets of streefwaarde/ (X=ja, leeg vak=nee)
Vlietwijck 107	2271ET	17366	13.5	1	56	57		56	1.67	0.72	57	-1.96	55	
Vlietwijck 108	2271EX	17226	10.5	1	55	57		55	1.74	1.61	57	-2.09	55	
Vlietwijck 109	2271ET	17288	1.5	1	54	55		54	1.40	0.55	55	-1.62	53	
Vlietwijck 110	2271EX	17226	10.5	1	55	57		55	1.74	1.61	57	-2.09	55	
Vlietwijck 111	2271ET	17288	1.5	1	54	55		54	1.40	0.55	55	-1.62	53	
Vlietwijck 112	2271EX	17226	10.5	1	55	57		55	1.74	1.61	57	-2.09	55	
Vlietwijck 113	2271ET	17288	1.5	1	54	55		54	1.40	0.55	55	-1.62	53	
Vlietwijck 114	2271EX	17226	10.5	1	55	57		55	1.74	1.61	57	-2.09	55	
Vlietwijck 115	2271ET	17288	1.5	1	54	55		54	1.40	0.55	55	-1.62	53	
Vlietwijck 117	2271ET	17288	4.5	1	55	56		55	1.21	0.87	56	-1.62	55	
Vlietwijck 119	2271ET	17288	4.5	1	55	56		55	1.21	0.87	56	-1.62	55	
Vlietwijck 120	2271EX	17226	7.5	1	55	57		55	1.84	1.37	57	-2.24	55	
Vlietwijck 121	2271ET	17288	7.5	1	55	56		55	1.09	1.00	57	-1.57	55	
Vlietwijck 123	2271ET	17288	7.5	1	55	56		55	1.09	1.00	57	-1.57	55	
Vlietwijck 125	2271ET	17288	7.5	1	55	56		55	1.09	1.00	57	-1.57	55	
Vlietwijck 127	2271ET	17288	10.5	1	56	57		56	1.03	0.16	57	-1.50	55	
Vlietwijck 128	2271EX	17226	10.5	1	55	57		55	1.74	1.61	57	-2.09	55	
Vlietwijck 129	2271ET	17288	10.5	1	56	57		56	1.03	0.16	57	-1.50	55	
Vlietwijck 130	2271EX	17215	1.5	1	53	55		53	2.19	1.61	55	-2.42	53	
Vlietwijck 131	2271ET	17288	13.5	1	56	57		56	1.05	0.64	58	-1.46	56	
Vlietwijck 132	2271EX	17215	1.5	1	53	55		53	2.19	1.61	55	-2.42	53	
Vlietwijck 133	2271ET	17288	13.5	1	56	57		56	1.05	0.64	58	-1.46	56	
Vlietwijck 134	2271EX	17215	1.5	1	53	55		53	2.19	1.61	55	-2.42	53	
Vlietwijck 136	2271EX	17215	4.5	1	54	57		54	2.31	2.05	57	-2.58	54	
Vlietwijck 138	2271EX	17215	4.5	1	54	57		54	2.31	2.05	57	-2.58	54	
Vlietwijck 140	2271EX	17215	4.5	1	54	57		54	2.31	2.05	57	-2.58	54	
Vlietwijck 142	2271EX	17215	4.5	1	54	57		54	2.31	2.05	57	-2.58	54	
Vlietwijck 144	2271EX	17215	7.5	1	55	57		55	2.32	1.43	57	-2.57	54	
Vlietwijck 146	2271EX	17215	7.5	1	55	57		55	2.32	1.43	57	-2.57	54	
Vlietwijck 148	2271EX	17215	7.5	1	55	57		55	2.32	1.43	57	-2.57	54	

Gemeente Leidschendam-Voorburg

Adres en postcode		ID Rekenmodel	Waarneemhoogte [m]	Bestemming	Geluidsbelasting bij huidig GPP [dB]	Toekomst zonder nieuwe maatregelen [dB]	Sanering (AWBWC)	Toets- of streefwaarde [dB]	Effect van het project	Benodigde reductie [dB]	Geluidsbelasting standaard akoestische situatie [dB]	& Luidsreductie door geadviseerde maatregelen [dB]	Toekomst met geadvi-seerde maatregel(en) [dB]	Overschrijding toets of streef-waarde/ (X=ja, leeg vak=nee)
Vlietwijck 150	2271EX	17215	7.5	1	55	57		55	2.32	1.43	57	-2.57	54	
Vlietwijck 152	2271EX	17215	10.5	1	55	57		55	2.27	1.49	57	-2.52	54	
Vlietwijck 154	2271EX	17215	10.5	1	55	57		55	2.27	1.49	57	-2.52	54	
Vlietwijck 156	2271EX	17215	10.5	1	55	57		55	2.27	1.49	57	-2.52	54	
Vlietwijck 158	2271EX	17226	13.5	1	56	57		56	1.53	0.90	58	-1.83	56	
Vlietwijck 160	2271EX	17226	13.5	1	56	57		56	1.53	0.90	58	-1.83	56	
Vondelstraat 2 A	2271RM	17099	7.5	1	48	50		50	-0.32	-	50	-1.73	48	
Vondelstraat 3	2271RL	17130	7.5	1	48	50		50	-0.33	-	50	-1.63	48	
Vondelstraat 4	2271RM	17114	7.5	1	48	49		50	-0.74	-	50	-1.65	48	
Vondelstraat 5	2271RL	17158	7.5	1	48	50		50	0.02	-	50	-1.68	48	
Vondelstraat 6	2271RM	17133	7.5	1	49	50		50	0.28	-	51	-1.61	49	
Vondelstraat 7	2271RL	17169	7.5	1	48	50		50	0.21	-	50	-1.97	48	
Vondelstraat 8	2271RM	17139	7.5	1	50	51		50	0.89	0.39	51	-1.47	49	
Vondelstraat 9	2271RL	17173	7.5	1	47	49		50	-0.84	-	50	-1.57	48	
Vondelstraat 10	2271RM	17148	7.5	1	50	51		50	0.88	0.38	51	-1.30	50	
Vondelstraat 11	2271RL	17176	7.5	1	50	51		50	0.83	0.33	51	-1.37	49	
Vondelstraat 13	2271RL	17219	7.5	1	50	51		50	1.25	0.75	52	-1.67	50	
Vondelstraat 15	2271RL	17205	7.5	1	50	50		50	0.46	-	51	-1.39	49	
Vondelstraat 16	2271RM	17167	7.5	1	50	51		50	1.44	0.94	52	-1.51	50	
Vondelstraat 17	2271RL	17236	7.5	1	50	51		50	0.74	0.24	51	-1.08	50	
Vondelstraat 18	2271RM	17167	7.5	1	50	51		50	1.44	0.94	52	-1.51	50	
Vondelstraat 19	2271RL	17223	7.5	1	49	50		50	0.38	-	51	-1.35	49	
Vondelstraat 20	2271RM	17204	7.5	1	50	51		50	1.30	0.80	52	-1.49	50	
Vondelstraat 21	2271RL	17229	7.5	1	50	51		50	0.85	0.35	51	-1.40	49	
Vondelstraat 22	2271RM	17214	7.5	1	50	52		50	1.54	1.20	52	-1.47	50	
Vondelstraat 23	2271RL	17239	7.5	1	50	51		50	1.05	0.68	51	-1.45	50	
Vondelstraat 24	2271RM	17221	7.5	1	50	52		50	1.54	1.13	52	-1.43	50	
Vondelstraat 25	2271RL	17289	7.5	1	49	51		50	0.56	0.06	51	-1.51	49	
Vondelstraat 25	2271RL	17280	7.5	1	50	51		50	1.14	0.64	51	-1.54	50	
Vondelstraat 26	2271RM	17230	7.5	1	50	51		50	1.44	0.94	52	-1.41	50	

Gemeente Leidschendam-Voorburg

Adres en postcode		ID Rekenmodel	Waarneemhoogte [m]	Bestemming	Geluidsbelasting bij huidig GPP [dB]	Toekomst zonder nieuwe maatregelen [dB]	Sanering (AWBWC)	Toets- of streefwaarde [dB]	Effect van het project	Benodigde reductie [dB]	Geluidsbelasting standaard akoestische situatie [dB]	& Luidsreductie door geadviseerde maatregelen [dB]	Toekomst met geadvi-seerde maatregel(en) [dB]	Overschrijding toets of streef-waarde/ (X=ja, leeg vak=nee)
Vondelstraat 27	2271RL	17257	7.5	1	50	51		50	0.93	0.73	52	-1.33	50	
Vondelstraat 28	2271RM	17240	7.5	1	50	51		50	1.21	0.71	52	-1.53	50	
Vondelstraat 29	2271RL	17292	7.5	1	49	51		50	0.93	0.43	51	-1.66	49	
Vondelstraat 30	2271RM	17251	7.5	1	49	51		50	1.36	0.86	52	-1.63	50	
Vondelstraat 31	2271RL	17299	7.5	1	48	50		50	0.46	-	51	-1.87	49	
Vondelstraat 32	2271RM	17259	7.5	1	49	51		50	1.32	0.82	52	-1.76	50	
Vondelstraat 33	2271RL	17308	7.5	1	51	52		51	1.28	0.96	53	-1.49	51	
Vondelstraat 34	2271RM	17267	7.5	1	49	51		50	1.33	0.83	52	-1.89	49	
Vondelstraat 34	2271RM	17242	7.5	1	50	51		50	1.33	0.83	52	-1.67	50	
Vondelstraat 35	2271RL	17298	7.5	1	51	52		51	0.91	0.21	52	-1.26	50	
Vondelstraat 36	2271RM	17276	7.5	1	49	51		50	1.41	0.91	52	-1.99	49	
Vondelstraat 37	2271RL	17324	7.5	1	50	52		50	1.61	1.11	52	-1.89	50	
Vondelstraat 38	2271RM	17261	7.5	1	50	52		50	1.70	1.31	52	-1.70	50	
Vondelstraat 39	2271RL	17312	7.5	1	51	52		51	0.81	0.09	52	-1.29	50	
Vondelstraat 40	2271RM	17254	7.5	1	49	51		50	1.20	0.70	51	-1.87	49	
Vondelstraat 42	2271RM	17277	7.5	1	50	52		50	1.50	1.00	52	-1.70	50	
Vondelstraat 44	2271RM	17310	7.5	1	49	51		50	1.31	0.81	52	-2.37	49	
Voorburgseweg 6 A	2264AE	20704	7.5	1	46	49		50	-1.17	-	49	-3.63	45	
Voorburgseweg 8	2264AE	20704	7.5	1	46	49		50	-1.17	-	49	-3.63	45	
Voorburgseweg 10	2264AE	20704	7.5	1	46	49		50	-1.17	-	49	-3.63	45	
Voorburgseweg 11	2264AC	20830	10.5	1	46	50		50	0.32	-	50	-4.74	46	
Voorburgseweg 13	2264AC	20830	10.5	1	46	50		50	0.32	-	50	-4.74	46	
Voorburgseweg 13 A	2264AC	20830	10.5	1	46	50		50	0.32	-	50	-4.74	46	
Voorburgseweg 14	2264AE	20704	7.5	1	46	49		50	-1.17	-	49	-3.63	45	
Voorburgseweg 15	2264AC	20830	10.5	1	46	50		50	0.32	-	50	-4.74	46	
Voorburgseweg 16	2264AE	20686	10.5	1	47	50		50	0.07	-	50	-3.57	46	
Voorburgseweg 17	2264AC	20830	10.5	1	46	50		50	0.32	-	50	-4.74	46	
Voorburgseweg 18	2264AE	20668	10.5	1	48	51		50	1.02	0.52	51	-3.79	47	
Voorburgseweg 19	2264AC	20692	7.5	1	45	49		50	-1.09	-	49	-4.27	45	
Voorburgseweg 20	2264AE	20656	10.5	1	47	51		50	0.94	0.44	51	-4.09	47	

Gemeente Leidschendam-Voorburg

Adres en postcode		ID Rekenmodel	Waarneemhoogte [m]	Bestemming	Geluidsbelasting bij huidig GPP [dB]	Toekomst zonder nieuwe maatregelen [dB]	Sanering (AWBWC)	Toets- of streefwaarde [dB]	Effect van het project	Benodigde reductie [dB]	Geluidsbelasting standaard akoestische situatie [dB]	Geluidsreductie door geadviseerde maatregelen [dB] &	Toekomst met geadviseerde maatregel(en) [dB]	Overschrijding toets of streefwaarde/ (X=ja, leeg vak=nee)
Voorburgseweg 21	2264AC	20692	7.5	1	45	49		50	-1.09	-	49	-4.27	45	
Voorburgseweg 22	2264AE	20615	10.5	1	47	51		50	0.68	0.18	51	-4.45	46	
Voorburgseweg 23	2264AC	20636	10.5	1	45	50		50	-0.27	-	50	-5.42	44	
Voorburgseweg 23 A	2264AC	20636	10.5	1	45	50		50	-0.27	-	50	-5.42	44	
Voorburgseweg 23 B	2264AC	20611	10.5	1	47	50		50	-0.26	-	50	-3.35	46	
Voorburgseweg 24	2264AE	20449	10.5	1	48	51		50	0.98	0.48	51	-3.44	48	
Voorburgseweg 24 A	2264AE	20449	10.5	1	48	51		50	0.98	0.48	51	-3.44	48	
Voorburgseweg 25	2264AC	20611	10.5	1	47	50		50	-0.26	-	50	-3.35	46	
Voorburgseweg 26	2264AE	20449	10.5	1	48	51		50	0.98	0.48	51	-3.44	48	
Voorburgseweg 27	2264AC	20544	13.5	1	47	51		50	0.88	0.38	51	-3.88	47	
Voorburgseweg 28	2264AG	20571	10.5	1	47	50		50	0.35	-	50	-3.65	47	
Voorburgseweg 29	2264AC	20544	13.5	1	47	51		50	0.88	0.38	51	-3.88	47	
Voorburgseweg 30	2264AG	20546	10.5	1	47	50		50	-0.20	-	50	-3.29	47	
Voorburgseweg 31	2264AC	20524	13.5	1	47	51		50	1.05	0.55	51	-4.30	47	
Voorburgseweg 32	2264AG	20526	10.5	1	47	50		50	0.08	-	50	-3.26	47	
Voorburgseweg 32	2264AG	20535	10.5	1	47	50		50	0.10	-	50	-3.08	47	
Voorburgseweg 33	2264AC	20524	13.5	1	47	51		50	1.05	0.55	51	-4.30	47	
Voorburgseweg 34	2264AG	20509	10.5	1	47	50		50	0.46	-	50	-3.69	47	
Voorburgseweg 34 A	2264AG	20501	10.5	1	47	51		50	0.64	0.14	51	-4.04	47	
Voorburgseweg 35	2264AC	20524	13.5	1	47	51		50	1.05	0.55	51	-4.30	47	
Voorburgseweg 37	2264AC	20412	10.5	1	47	51		50	1.29	0.79	51	-5.45	46	
Voorburgseweg 39	2264AC	20412	10.5	1	47	51		50	1.29	0.79	51	-5.45	46	
Voorburgseweg 41	2264AC	20353	7.5	1	45	49		50	-1.17	-	49	-5.39	43	
Voorburgseweg 41 A	2264AC	20298	7.5	1	45	50		50	-0.45	-	50	-5.31	44	
Voorburgseweg 52	2264AH	20172	10.5	1	46	51		50	0.70	0.20	51	-4.93	46	
Voorburgseweg 54	2264AH	20156	10.5	1	46	50		50	-0.04	-	50	-4.54	45	
Voorburgseweg 56	2264AH	20136	10.5	1	46	50		50	0.22	-	50	-4.88	45	
Voorburgseweg 58	2264AH	20054	7.5	1	45	49		50	-1.00	-	49	-5.04	44	
Voorburgseweg 59	2264AD	20058	4.5	1	46	49		50	-0.76	-	49	-3.97	45	
Voorburgseweg 60	2264AH	20054	7.5	1	45	49		50	-1.00	-	49	-5.04	44	

Gemeente Leidschendam-Voorburg

Adres en postcode		ID Rekenmodel	Waarneemhoogte [m]	Bestemming	Geluidsbelasting bij huidig GPP [dB]	Toekomst zonder nieuwe maatregelen [dB]	Sanering (AWBWC)	Toets- of streefwaarde [dB]	Effect van het project	Benodigde reductie [dB]	Geluidsbelasting standaard akoestische situatie [dB]	& luidsreductie door geadviseerde maatregelen [dB]	Toekomst met geadvi-seerde maatregel(en) [dB]	Overschrijding toets of streef-waarde/ (X=ja, leeg vak=nee)
Voorburgseweg 61	2264AD	20058	4.5	1	46	49		50	-0.76	-	49	-3.97	45	
Voorburgseweg 62	2264AH	20035	10.5	1	47	50		50	0.43	-	50	-3.83	47	
Voorburgseweg 63	2264AD	20058	4.5	1	46	49		50	-0.76	-	49	-3.97	45	
Voorburgseweg 64	2264AH	20012	10.5	1	47	50		50	0.03	-	50	-3.79	46	
Voorburgseweg 65	2264AD	20058	4.5	1	46	49		50	-0.76	-	49	-3.97	45	
Voorburgseweg 66	2264AH	19999	10.5	1	47	50		50	-0.07	-	50	-3.89	46	
Voorburgseweg 68	2264AH	19954	10.5	1	46	49		50	-0.61	-	49	-4.31	45	
Voorburgseweg 70	2264AH	19895	10.5	1	46	49		50	-0.78	-	49	-3.88	45	
Voorburgseweg 70	2264AH	19911	10.5	1	45	49		50	-1.05	-	49	-4.39	45	
Voorburgseweg 72	2264AH	19825	10.5	1	47	50		50	0.14	-	50	-3.91	46	
Voorburgseweg 72	2264AH	19825	7.5	1	47	50		50	-0.41	-	50	-3.71	46	
Voorburgseweg 75	2264AD	19924	10.5	1	46	50		50	-0.23	-	50	-4.59	45	
Voorburgseweg 77	2264AD	19903	7.5	1	45	49		50	-0.89	-	49	-4.65	44	
Voorburgseweg 79	2264AD	19903	7.5	1	45	49		50	-0.89	-	49	-4.65	44	
Voorburgseweg 81	2264AD	19903	7.5	1	45	49		50	-0.89	-	49	-4.65	44	
Voorburgseweg 83	2264AD	19903	7.5	1	45	49		50	-0.89	-	49	-4.65	44	
Voordesingel 1	2265EE	23866	7.5	1	50	54		50	3.81	3.56	54	-4.99	49	
Voordesingel 2	2265EE	23690	7.5	1	49	52		50	2.24	1.74	52	-4.09	48	
Voordesingel 3	2265EE	23901	7.5	1	50	54		50	4.06	3.63	54	-5.28	49	
Voordesingel 4	2265EE	23721	7.5	1	49	53		50	2.53	2.03	53	-4.07	48	
Voordesingel 5	2265EE	23946	7.5	1	50	54		50	3.85	3.35	54	-5.03	49	
Voordesingel 6	2265EE	23756	7.5	1	49	53		50	3.00	2.50	53	-4.25	49	
Voordesingel 7	2265EE	23985	7.5	1	50	54		50	3.61	3.11	54	-4.90	49	
Voordesingel 8	2265EE	23787	7.5	1	49	53		50	3.02	2.52	53	-4.20	49	
Voordesingel 9	2265EE	24016	7.5	1	50	54		50	3.68	3.18	54	-5.20	48	
Voordesingel 10	2265EE	23823	7.5	1	49	52		50	2.50	2.00	53	-3.91	49	
Voordesingel 11	2265EE	24051	7.5	1	50	54		50	3.68	3.18	54	-5.21	48	
Voordesingel 12	2265EE	23857	7.5	1	49	53		50	3.17	2.67	53	-4.56	49	
Voordesingel 13	2265EE	24078	7.5	1	50	54		50	4.16	3.68	54	-5.32	49	
Voordesingel 14	2265EE	23889	7.5	1	49	53		50	2.96	2.46	53	-4.44	49	

Gemeente Leidschendam-Voorburg

Adres en postcode		ID Rekenmodel	Waarneemhoogte [m]	Bestemming	Geluidsbelasting bij huidig GPP [dB]	Toekomst zonder nieuwe maatregelen [dB]	Sanering (AWBWC)	Toets- of streefwaarde [dB]	Effect van het project	Benodigde reductie [dB]	Geluidsbelasting standaard akoestische situatie [dB]	& Luidsreductie door geadviseerde maatregelen [dB]	Toekomst met geadvi-seerde maatregel(en) [dB]	Overschrijding toets of streef-waarde/ (X=ja, leeg vak=nee)
Voordesingel 15	2265EE	24420	7.5	1	52	55		52	2.38	2.04	55	-3.08	51	
Voordesingel 16	2265EE	24249	7.5	1	51	54		51	2.96	2.66	54	-3.23	51	
Voordesingel 17	2265EE	24454	7.5	1	52	55		52	2.63	2.19	55	-3.38	51	
Voordesingel 18	2265EE	24288	7.5	1	52	55		52	2.86	2.17	55	-3.12	52	
Voordesingel 19	2265EE	24483	7.5	1	52	55		52	2.52	2.24	55	-3.32	51	
Voordesingel 20	2265EE	24322	7.5	1	52	55		52	2.59	2.39	55	-2.83	52	
Voordesingel 21	2265EE	24522	7.5	1	52	55		52	2.74	2.32	55	-3.63	51	
Voordesingel 22	2265EE	24355	7.5	1	53	55		53	2.33	1.83	55	-2.58	53	
Voordesingel 23	2265EE	24564	7.5	1	52	55		52	3.02	2.56	55	-4.00	51	
Voordesingel 23	2265EE	24629	7.5	1	52	55		52	2.95	2.43	55	-3.40	52	
Voordesingel 24	2265EE	24385	7.5	1	53	55		53	2.34	1.80	55	-2.54	53	
Voordesingel 25	2265EE	24663	7.5	1	52	55		52	2.98	2.75	55	-3.38	52	
Voordesingel 26	2265EE	24419	7.5	1	53	56		53	2.38	2.04	56	-2.64	53	
Voordesingel 27	2265EE	24684	7.5	1	55	58		55	2.77	2.10	58	-3.30	54	
Voordesingel 28	2265EE	24455	7.5	1	53	55		53	2.44	1.96	55	-2.77	53	
Voordesingel 28	2265EE	24445	7.5	1	53	55		53	1.62	1.44	55	-1.96	53	
Watermolensingel 1	2265DB	25466	7.5	1	54	57		54	2.59	2.56	57	-3.21	54	
Watermolensingel 2	2265DB	25500	7.5	1	55	57		55	2.50	1.62	57	-3.19	54	
Watermolensingel 3	2265DB	25558	7.5	1	54	56		54	2.39	2.00	56	-3.10	53	
Watermolensingel 4	2265DB	25601	7.5	1	54	56		54	2.06	1.80	56	-2.63	54	
Watermolensingel 5	2265DB	25625	7.5	1	54	56		54	2.54	1.60	56	-3.42	53	
Watermolensingel 6	2265DB	25695	7.5	1	54	56		54	2.41	1.58	56	-3.02	53	
Watermolensingel 7	2265DB	25761	7.5	1	54	56		54	2.09	1.33	56	-2.78	53	
Watermolensingel 8	2265DB	25806	7.5	1	54	56		54	1.89	1.19	56	-2.50	53	
Watermolensingel 9	2265DB	26014	7.5	1	54	55		54	1.17	0.79	55	-1.40	54	
Watermolensingel 9	2265DB	26030	7.5	1	53	55		53	2.13	1.46	55	-2.66	52	
Watermolensingel 10	2265DB	25906	7.5	1	54	55		54	1.06	0.77	55	-1.20	54	
Watermolensingel 11	2265DB	25799	7.5	1	54	55		54	1.35	0.93	55	-1.56	54	
Watermolensingel 12	2265DB	25690	7.5	1	54	55		54	1.10	0.87	55	-1.36	54	
Watermolensingel 13	2265DB	25464	7.5	1	53	55		53	2.01	1.62	55	-2.67	52	

Gemeente Leidschendam-Voorburg

Adres en postcode		ID Rekenmodel	Waarneemhoogte [m]	Bestemming	Geluidsbelasting bij huidig GPP [dB]	Toekomst zonder nieuwe maatregelen [dB]	Sanering (AWBWC)	Toets- of streefwaarde [dB]	Effect van het project	Benodigde reductie [dB]	Geluidsbelasting standaard akoestische situatie [dB]	& luidsreductie door geadviseerde maatregelen [dB]	Toekomst met geadvi-seerde maatregel(en) [dB]	Overschrijding toets of streef-waarde/ (X=ja, leeg vak=nee)
Watermolensingel 13	2265DB	25460	7.5	1	54	55		54	1.05	0.56	55	-1.34	54	
Watermolensingel 14	2265DB	25370	7.5	1	53	54		53	1.31	0.49	54	-1.69	52	
Watermolensingel 15	2265DB	25306	7.5	1	54	55		54	1.16	0.89	55	-1.52	54	
Watermolensingel 16	2265DB	25272	7.5	1	54	55		54	1.04	0.55	55	-1.30	54	
Watermolensingel 17	2265DB	25163	7.5	1	54	55		54	0.99	0.35	55	-1.22	54	
Watermolensingel 18	2265DB	25089	7.5	1	53	54		53	1.22	0.85	54	-1.49	53	
Weidestraat 3	2266AL	22786	1.5	1	50	53		50	3.47	2.97	53	-4.02	49	
Weidestraat 5	2266AL	22786	1.5	1	50	53		50	3.47	2.97	53	-4.02	49	
Weidestraat 7	2266AL	22783	1.5	1	47	50		50	-0.29	-	50	-2.77	47	
Weidestraat 13	2266AL	22786	4.5	1	53	57		53	4.38	3.83	57	-5.86	51	
Weidestraat 15	2266AL	22786	4.5	1	53	57		53	4.38	3.83	57	-5.86	51	
Weidestraat 17	2266AL	22783	4.5	1	50	54		50	4.04	3.90	54	-4.53	50	
Weidestraat 23	2266AL	22783	7.5	1	56	60		56	3.83	3.06	60	-4.51	55	
Weidestraat 25	2266AL	22786	7.5	1	56	61		56	4.87	4.24	61	-7.04	54	
Weidestraat 27	2266AL	22786	7.5	1	56	61		56	4.87	4.24	61	-7.04	54	
Weidestraat 29	2266AL	22786	7.5	1	56	61		56	4.87	4.24	61	-7.04	54	
Weidestraat 33	2266AL	22783	10.5	1	59	63		59	4.84	3.93	63	-5.81	58	
Weidestraat 35	2266AL	22786	10.5	1	57	62		57	5.28	4.72	62	-7.17	55	
Weidestraat 39	2266AL	22802	10.5	1	57	62		57	5.10	4.54	62	-7.15	55	
Weidestraat 41	2266AL	22807	10.5	1	57	62		57	5.10	4.55	62	-7.14	55	
Weidestraat 43	2266AL	22810	10.5	1	57	62		57	5.01	4.56	62	-6.70	55	
Weidestraat 89	2266AN	22869	4.5	1	52	56		52	4.56	3.71	56	-5.49	51	
Weidestraat 89	2266AN	22888	4.5	1	52	56		52	3.72	3.62	56	-4.67	51	
Weidestraat 91	2266AN	22886	4.5	1	53	56		53	3.30	2.50	56	-4.39	52	
Weidestraat 93	2266AN	22883	4.5	1	53	56		53	3.41	2.72	56	-4.51	52	
Weidestraat 95	2266AN	22881	4.5	1	53	57		53	3.69	3.40	57	-4.96	52	
Weidestraat 97	2266AN	22877	4.5	1	53	57		53	4.09	3.70	57	-5.35	52	
Weidestraat 99	2266AN	22871	4.5	1	53	57		53	4.20	3.59	57	-5.68	51	
Weidestraat 101	2266AN	22879	4.5	1	54	58		54	4.40	3.86	58	-6.19	52	
Weikamp 1	2264JN	27905	7.5	1	48						50	-1.85	48	

Gemeente Leidschendam-Voorburg

Adres en postcode		ID Rekenmodel	Waarneemhoogte [m]	Bestemming	Geluidsbelasting bij huidig GPP [dB]	Toekomst zonder nieuwe maatregelen [dB]	Sanering (AWBWC)	Toets- of streefwaarde [dB]	Effect van het project	Benodigde reductie [dB]	Geluidsbelasting standaard akoestische situatie [dB]	& luidsreductie door geadviseerde maatregelen [dB]	Toekomst met geadvi-seerde maatregel(en) [dB]	Overschrijding toets of streef-waarde/ (X=ja, leeg vak=nee)
Weikamp 3	2264JN	27872	7.5	1	51						52	-1.74	50	
Weikamp 5	2264JN	27861	7.5	1	51						52	-1.69	51	
Weikamp 7	2264JN	27874	7.5	1	50						50	-0.30	50	
Weikamp 9	2264JN	27843	7.5	1	51						52	-0.81	51	
Weikamp 11	2264JN	27829	7.5	1	52						52	-0.56	51	
Weikamp 13	2264JN	27819	7.5	1	50						51	-1.02	50	
Weikamp 15	2264JN	27802	7.5	1	51						52	-1.30	50	
Weikamp 17	2264JN	27789	7.5	1	51						52	-1.50	50	
Weikamp 19	2264JN	27778	7.5	1	51						52	-1.13	51	
Weikamp 21	2264JN	27770	7.5	1	51						52	-1.19	51	
Weikamp 23	2264JN	27754	7.5	1	51						52	-1.32	51	
Weikamp 25	2264JN	27740	7.5	1	51						52	-1.09	51	
Weikamp 27	2264JN	27729	7.5	1	51						51	-0.78	50	
Weikamp 29	2264JN	27715	7.5	1	51						51	-0.67	51	
Weikamp 31	2264JN	27663	7.5	1	51						53	-1.80	51	
Weikamp 32	2264JM	27177	10.5	1	51						51	-0.83	51	
Weikamp 35	2264JN	27691	7.5	1	50						51	-1.01	50	
Weikamp 37	2264JN	27672	7.5	1	49						50	-1.55	49	
Weikamp 39	2264JN	27639	7.5	1	48						49	-1.38	48	
Weikamp 41	2264JN	27639	7.5	1	48						49	-1.38	48	
Weikamp 43	2264JN	27622	7.5	1	48						49	-0.52	48	
Weikamp 45	2264JN	27606	7.5	1	49						49	-0.91	48	
Weikamp 45	2264JN	27622	7.5	1	48						49	-0.52	48	
Weikamp 47	2264JN	27593	7.5	1	48						49	-1.12	48	
Weikamp 49	2264JN	27582	7.5	1	48						49	-1.34	48	
Weikamp 51	2264JN	27567	7.5	1	48						49	-0.99	48	
Weikamp 53	2264JN	27558	7.5	1	48						49	-1.04	48	
Weikamp 55	2264JP	27514	7.5	1	48						49	-1.40	48	
Weikamp 57	2264JP	27514	7.5	1	48						49	-1.40	48	
Weikamp 59	2264JP	27494	7.5	1	49						50	-0.75	49	

Gemeente Leidschendam-Voorburg

Adres en postcode		ID Rekenmodel	Waarneemhoogte [m]	Bestemming	Geluidsbelasting bij huidig GPP [dB]	Toekomst zonder nieuwe maatregelen [dB]	Sanering (AWBWC)	Toets- of streefwaarde [dB]	Effect van het project	Benodigde reductie [dB]	Geluidsbelasting standaard akoestische situatie [dB]	Ge luidsreductie door geadviseerde maatregelen [dB]	Toekomst met geadvi-seerde maatregel(en) [dB]	Overschrijding toets of streef-waarde/ (X=ja, leeg vak=nee)
Weikamp 61	2264JP	27475	7.5	1	50						51	-0.72	50	
Weikamp 63	2264JP	27446	7.5	1	51						51	-0.28	51	
Weikamp 63	2264JP	27457	7.5	1	51						51	-0.62	51	
Weikamp 65	2264JP	27432	7.5	1	50						51	-0.38	50	
Weikamp 67	2264JP	27415	7.5	1	51						52	-0.71	51	
Weikamp 69	2264JP	27397	7.5	1	51						52	-0.98	51	
Weikamp 71	2264JP	27517	7.5	1	51						51	-0.45	51	
Weikamp 73	2264JP	27531	7.5	1	49						50	-1.01	49	
Weikamp 75	2264JP	27471	7.5	1	51						52	-0.86	51	
Weikamp 77	2264JP	27466	7.5	1	49						50	-0.63	49	
Weikamp 79	2264JP	27404	7.5	1	51						51	-0.83	51	
Weikamp 81	2264JP	27433	7.5	1	50						50	-0.65	50	
Weikamp 83	2264JP	27371	7.5	1	51						52	-0.88	51	
Weikamp 85	2264JP	27350	7.5	1	51						52	-0.88	51	
Weikamp 87	2264JP	27327	7.5	1	51						52	-1.12	50	
Weikamp 89	2264JP	27357	7.5	1	50						51	-1.43	50	
Weikamp 91	2264JP	27297	7.5	1	51						52	-1.38	51	
Weikamp 93	2264JP	27282	7.5	1	51						52	-1.39	50	
Westboschlaan 1	2265DV	24641	7.5	1	52	53		52	1.67	0.93	53	-2.26	51	
Westboschlaan 2	2265DT	24422	7.5	1	47	51		50	1.40	0.90	51	-5.41	46	
Westboschlaan 3	2265DV	24641	7.5	1	52	53		52	1.67	0.93	53	-2.26	51	
Westboschlaan 4	2265DT	24422	7.5	1	47	51		50	1.40	0.90	51	-5.41	46	
Westboschlaan 5	2265DV	24641	7.5	1	52	53		52	1.67	0.93	53	-2.26	51	
Westboschlaan 6	2265DT	24422	7.5	1	47	51		50	1.40	0.90	51	-5.41	46	
Westboschlaan 7	2265DV	24612	7.5	1	52	53		52	1.33	0.63	53	-1.79	51	
Westboschlaan 8	2265DT	24401	7.5	1	47	52		50	1.58	1.08	52	-5.27	46	
Westboschlaan 9	2265DV	24580	7.5	1	51	53		51	1.35	1.15	53	-1.85	51	
Westboschlaan 10	2265DT	24363	7.5	1	49	51		50	0.85	0.35	51	-3.03	48	
Westboschlaan 10	2265DT	24416	7.5	1	49	51		50	0.98	0.48	51	-2.45	49	
Westboschlaan 11	2265DV	24546	7.5	1	51	52		51	1.25	0.66	52	-1.59	51	

Gemeente Leidschendam-Voorburg

Adres en postcode		ID Rekenmodel	Waarneemhoogte [m]	Bestemming	Geluidsbelasting bij huidig GPP [dB]	Toekomst zonder nieuwe maatregelen [dB]	Sanering (AWBWC)	Toets- of streefwaarde [dB]	Effect van het project	Benodigde reductie [dB]	Geluidsbelasting standaard akoestische situatie [dB]	& luidsreductie door geadviseerde maatregelen [dB]	Toekomst met geadvi-seerde maatregel(en) [dB]	Overschrijding toets of streef-waarde/ (X=ja, leeg vak=nee)
Westboschlaan 12	2265DT	24388	7.5	1	49	51		50	0.82	0.32	51	-2.21	49	
Westboschlaan 13	2265DV	24509	7.5	1	50	52		50	1.89	1.71	52	-2.46	50	
Westboschlaan 14	2265DT	24308	7.5	1	48	50		50	0.10	-	50	-3.36	47	
Westboschlaan 15	2265DV	24480	7.5	1	50	52		50	1.82	1.32	52	-2.71	49	
Westboschlaan 16	2265DT	24269	7.5	1	48	51		50	0.61	0.11	51	-3.63	47	
Westboschlaan 17	2265DV	24453	7.5	1	50	52		50	2.20	1.84	52	-2.81	50	
Westboschlaan 18	2265DT	24290	7.5	1	50	51		50	1.08	0.58	51	-1.56	50	
Westboschlaan 19	2265DV	24423	7.5	1	50	52		50	2.28	1.92	52	-3.04	49	
Westboschlaan 20	2265DT	24187	7.5	1	48	51		50	1.05	0.55	51	-4.39	47	
Westboschlaan 21	2265DV	24391	7.5	1	51	53		51	2.24	1.41	53	-3.01	50	
Westboschlaan 22	2265DT	24209	7.5	1	50	51		50	1.26	0.86	51	-1.39	50	
Westboschlaan 23	2265DV	24366	7.5	1	51	53		51	2.52	1.82	53	-3.29	50	
Westboschlaan 24	2265DT	24177	7.5	1	50	52		50	1.25	1.14	52	-1.44	50	
Westboschlaan 25	2265DV	24340	7.5	1	51	54		51	3.06	2.40	54	-4.00	50	
Westboschlaan 26	2265DT	23969	7.5	1	48	53		50	2.57	2.07	53	-5.68	47	
Westboschlaan 27	2265DV	24310	7.5	1	51	54		51	3.19	2.92	54	-4.16	50	
Westboschlaan 28	2265DT	24004	7.5	1	48	52		50	2.07	1.57	52	-4.99	47	
Westboschlaan 29	2265DV	24270	7.5	1	51	55		51	3.44	3.37	55	-4.43	50	
Westboschlaan 30	2265DT	24079	7.5	1	50	52		50	1.21	1.12	52	-1.69	50	
Westboschlaan 31	2265DV	24145	4.5	1	47	50		50	-0.18	-	50	-4.02	46	
Westboschlaan 31	2265DV	24134	4.5	1	47	50		50	0.45	-	50	-4.52	46	
Westboschlaan 32	2265DT	24108	7.5	1	50	51		50	0.78	0.28	51	-1.44	49	
Westboschlaan 33	2265DV	24131	4.5	1	47	50		50	-0.48	-	50	-3.23	46	
Westboschlaan 34	2265DT	24244	7.5	1	49	51		50	0.73	0.23	51	-1.72	49	
Westboschlaan 35	2265DV	24103	4.5	1	47	50		50	-0.45	-	50	-3.10	46	
Westboschlaan 36	2265DT	24181	7.5	1	49	50		50	-0.03	-	50	-1.63	48	
Westboschlaan 37	2265DV	24064	7.5	1	52	55		52	2.67	2.36	55	-3.39	51	
Westboschlaan 38	2265DT	24205	7.5	1	50	51		50	1.03	0.53	51	-1.70	49	
Westboschlaan 39	2265DV	24033	4.5	1	48	49		50	-0.85	-	49	-2.31	47	
Westboschlaan 40	2265DT	24173	7.5	1	50	51		50	0.86	0.36	51	-1.69	49	

Gemeente Leidschendam-Voorburg

Adres en postcode		ID Rekenmodel	Waarneemhoogte [m]	Bestemming	Geluidsbelasting bij huidig GPP [dB]	Toekomst zonder nieuwe maatregelen [dB]	Sanering (AWBWC)	Toets- of streefwaarde [dB]	Effect van het project	Benodigde reductie [dB]	Geluidsbelasting standaard akoestische situatie [dB]	& Luidsreductie door geadviseerde maatregelen [dB]	Toekomst met geadvi-seerde maatregel(en) [dB]	Overschrijding toets of streef-waarde/ (X=ja, leeg vak=nee)
Westboschlaan 41	2265DV	24019	4.5	1	47	49		50	-1.21	-	49	-2.03	47	
Westboschlaan 42	2265DT	24138	7.5	1	50	52		50	1.90	1.40	52	-3.07	49	
Westboschlaan 42	2265DT	24100	7.5	1	48	52		50	2.23	1.73	52	-5.55	47	
Westboschlaan 43	2265DV	23974	4.5	1	48	49		50	-0.90	-	49	-2.25	47	
Westboschlaan 44	2265DT	23957	7.5	1	51	54		51	3.08	2.19	54	-3.70	50	
Westboschlaan 45	2265DV	23924	4.5	1	48	49		50	-1.13	-	49	-2.13	47	
Westboschlaan 46	2265DT	23908	7.5	1	51	54		51	2.85	2.36	54	-3.34	51	
Westboschlaan 47	2265DV	23880	4.5	1	47	49		50	-0.86	-	49	-2.79	46	
Westboschlaan 48	2265DT	23908	7.5	1	51	54		51	2.85	2.36	54	-3.34	51	
Westboschlaan 49	2265DV	23880	4.5	1	47	49		50	-0.86	-	49	-2.79	46	
Westboschlaan 51	2265DV	23773	4.5	1	48	50		50	-0.42	-	50	-2.68	47	
Westboschlaan 51 A	2265DV	23773	4.5	1	48	50		50	-0.42	-	50	-2.68	47	
Westboschlaan 53	2265DV	23739	4.5	1	47	49		50	-0.77	-	49	-2.50	47	
Westboschlaan 53 A	2265DV	23739	4.5	1	47	49		50	-0.77	-	49	-2.50	47	
Westboschlaan 56	2265DT	23504	7.5	1	51	54		51	2.56	2.17	54	-3.00	51	
Westboschlaan 58	2265DT	23504	7.5	1	51	54		51	2.56	2.17	54	-3.00	51	
Westboschlaan 60	2265DT	23504	7.5	1	51	54		51	2.56	2.17	54	-3.00	51	
Westboschlaan 62	2265DT	23504	7.5	1	51	54		51	2.56	2.17	54	-3.00	51	
Westboschlaan 68	2265DT	23469	7.5	1	51	53		51	2.04	1.22	53	-2.41	50	
Westboschlaan 70	2265DT	23469	7.5	1	51	53		51	2.04	1.22	53	-2.41	50	
Westboschlaan 74	2265DT	23401	7.5	1	50	52		50	1.86	1.38	52	-2.13	50	
Westboschlaan 76	2265DT	23401	7.5	1	50	52		50	1.86	1.38	52	-2.13	50	
Westboschlaan 78	2265DT	23401	7.5	1	50	52		50	1.86	1.38	52	-2.13	50	
Westboschlaan 80	2265DT	23401	7.5	1	50	52		50	1.86	1.38	52	-2.13	50	
Westboschlaan 81	2265EM	23417	7.5	1	48	52		50	2.23	1.73	52	-5.69	47	
Westboschlaan 82	2265DT	23228	7.5	1	51	52		51	1.27	0.79	52	-1.48	51	
Westboschlaan 83	2265EM	23417	7.5	1	48	52		50	2.23	1.73	52	-5.69	47	
Westboschlaan 84	2265DT	23228	7.5	1	51	52		51	1.27	0.79	52	-1.48	51	
Westboschlaan 85	2265EM	23417	7.5	1	48	52		50	2.23	1.73	52	-5.69	47	
Westboschlaan 87	2265EM	23417	7.5	1	48	52		50	2.23	1.73	52	-5.69	47	

Gemeente Leidschendam-Voorburg

Adres en postcode		ID Rekenmodel	Waarneemhoogte [m]	Bestemming	Geluidsbelasting bij huidig GPP [dB]	Toekomst zonder nieuwe maatregelen [dB]	Sanering (AWBWC)	Toets- of streefwaarde [dB]	Effect van het project	Benodigde reductie [dB]	Geluidsbelasting standaard akoestische situatie [dB]	& luidsreductie door geadviseerde maatregelen [dB]	Toekomst met geadvi-seerde maatregel(en) [dB]	Overschrijding toets of streef-waarde/ (X=ja, leeg vak=nee)
Westboschlaan 89	2265EM	23417	7.5	1	48	52		50	2.23	1.73	52	-5.69	47	
Westboschlaan 91	2265EM	23417	7.5	1	48	52		50	2.23	1.73	52	-5.69	47	
Westboschlaan 93	2265EM	23417	7.5	1	48	52		50	2.23	1.73	52	-5.69	47	
Westboschlaan 95	2265EM	23417	7.5	1	48	52		50	2.23	1.73	52	-5.69	47	
Westboschlaan 97	2265EM	23417	7.5	1	48	52		50	2.23	1.73	52	-5.69	47	
Westboschlaan 99	2265EM	23417	7.5	1	48	52		50	2.23	1.73	52	-5.69	47	
Westboschlaan 101	2265EM	23417	7.5	1	48	52		50	2.23	1.73	52	-5.69	47	
Westboschlaan 102	2265EL	22994	10.5	1	50	53		50	2.51	2.27	53	-2.99	50	
Westboschlaan 103	2265EM	23417	7.5	1	48	52		50	2.23	1.73	52	-5.69	47	
Westboschlaan 104	2265EL	22994	10.5	1	50	53		50	2.51	2.27	53	-2.99	50	
Westboschlaan 105	2265EM	23417	7.5	1	48	52		50	2.23	1.73	52	-5.69	47	
Westboschlaan 109	2265EM	23417	7.5	1	48	52		50	2.23	1.73	52	-5.69	47	
Westboschlaan 110	2265EL	23170	7.5	1	45	49		50	-0.77	-	49	-5.81	43	
Westboschlaan 111	2265EM	23417	10.5	1	49	54		50	4.20	3.70	54	-6.09	48	
Westboschlaan 112	2265EL	23170	7.5	1	45	49		50	-0.77	-	49	-5.81	43	
Westboschlaan 113	2265EM	23417	10.5	1	49	54		50	4.20	3.70	54	-6.09	48	
Westboschlaan 115	2265EM	23417	10.5	1	49	54		50	4.20	3.70	54	-6.09	48	
Westboschlaan 117	2265EN	23417	10.5	1	49	54		50	4.20	3.70	54	-6.09	48	
Westboschlaan 118	2265EL	23170	7.5	1	45	49		50	-0.77	-	49	-5.81	43	
Westboschlaan 119	2265EN	23417	10.5	1	49	54		50	4.20	3.70	54	-6.09	48	
Westboschlaan 120	2265EL	23170	7.5	1	45	49		50	-0.77	-	49	-5.81	43	
Westboschlaan 122	2265EL	23170	7.5	1	45	49		50	-0.77	-	49	-5.81	43	
Westboschlaan 124	2265EL	23141	7.5	1	45	49		50	-0.74	-	49	-5.25	44	
Westboschlaan 125	2265EN	23417	10.5	1	49	54		50	4.20	3.70	54	-6.09	48	
Westboschlaan 126	2265EL	23141	7.5	1	45	49		50	-0.74	-	49	-5.25	44	
Westboschlaan 127	2265EN	23417	10.5	1	49	54		50	4.20	3.70	54	-6.09	48	
Westboschlaan 128	2265EL	23141	7.5	1	45	49		50	-0.74	-	49	-5.25	44	
Westboschlaan 129	2265EN	23417	10.5	1	49	54		50	4.20	3.70	54	-6.09	48	
Westboschlaan 130	2265EL	23141	7.5	1	45	49		50	-0.74	-	49	-5.25	44	
Westboschlaan 131	2265EN	23417	10.5	1	49	54		50	4.20	3.70	54	-6.09	48	

Gemeente Leidschendam-Voorburg

Adres en postcode		ID Rekenmodel	Waarneemhoogte [m]	Bestemming	Geluidsbelasting bij huidig GPP [dB]	Toekomst zonder nieuwe maatregelen [dB]	Sanering (AWBWC)	Toets- of streefwaarde [dB]	Effect van het project	Benodigde reductie [dB]	Geluidsbelasting standaard akoestische situatie [dB]	& luidsreductie door geadviseerde maatregelen [dB]	Toekomst met geadvi-seerde maatregel(en) [dB]	Overschrijding toets of streef-waarde/ (X=ja, leeg vak=nee)
Westboschlaan 132	2265GB	22866	7.5	1	50	53		50	2.74	2.39	53	-3.21	50	
Westboschlaan 133	2265EN	23417	10.5	1	49	54		50	4.20	3.70	54	-6.09	48	
Westboschlaan 134	2265GB	22859	7.5	1	49	51		50	0.64	0.14	51	-1.49	49	
Westboschlaan 136	2265GB	22847	7.5	1	49	50		50	0.49	-	50	-1.26	49	
Westboschlaan 138	2265GB	22835	7.5	1	49	51		50	0.53	0.03	51	-1.28	49	
Westboschlaan 139	2265EN	23417	10.5	1	49	54		50	4.20	3.70	54	-6.09	48	
Westboschlaan 140	2265GB	22824	7.5	1	50	51		50	1.32	0.82	51	-1.63	50	
Westboschlaan 141	2265EN	23417	10.5	1	49	54		50	4.20	3.70	54	-6.09	48	
Westboschlaan 142	2265GB	22824	7.5	1	50	51		50	1.32	0.82	51	-1.63	50	
Westboschlaan 143	2265EN	23417	10.5	1	49	54		50	4.20	3.70	54	-6.09	48	
Westboschlaan 144	2265GB	22766	7.5	1	49	50		50	0.44	-	50	-1.85	49	
Westboschlaan 145	2265EN	23417	10.5	1	49	54		50	4.20	3.70	54	-6.09	48	
Westboschlaan 146	2265GB	22747	7.5	1	48	50		50	0.08	-	50	-2.71	47	
Westboschlaan 147	2265EN	23224	7.5	1	47	52		50	1.50	1.00	51	-5.57	46	
Westboschlaan 147 A	2265EN	23199	7.5	1	47	52		50	1.90	1.40	52	-5.84	46	
Westboschlaan 148	2265GB	22732	7.5	1	48	50		50	0.10	-	50	-2.51	48	
Westboschlaan 149	2265EN	23199	7.5	1	47	52		50	1.90	1.40	52	-5.84	46	
Westboschlaan 149 A	2265EN	23199	7.5	1	47	52		50	1.90	1.40	52	-5.84	46	
Westboschlaan 150	2265GB	22697	7.5	1	49	51		50	0.67	0.17	51	-2.30	48	
Westboschlaan 151	2265EN	23123	7.5	1	49	53		50	2.64	2.14	53	-4.83	48	
Westboschlaan 151 A	2265EN	23123	7.5	1	49	53		50	2.64	2.14	53	-4.83	48	
Westboschlaan 152	2265GB	22697	7.5	1	49	51		50	0.67	0.17	51	-2.30	48	
Westboschlaan 153	2265EN	23123	7.5	1	49	53		50	2.64	2.14	53	-4.83	48	
Westboschlaan 153 A	2265EN	23122	7.5	1	50	53		50	2.61	2.11	53	-3.39	49	
Westboschlaan 153 A	2265EN	23119	7.5	1	49	53		50	2.54	2.04	53	-3.91	49	
Westboschlaan 154	2265GB	22697	7.5	1	49	51		50	0.67	0.17	51	-2.30	48	
Westboschlaan 155	2265EN	23122	7.5	1	50	53		50	2.61	2.11	53	-3.39	49	
Westboschlaan 155 A	2265EN	23091	7.5	1	50	53		50	3.06	2.56	53	-3.72	49	
Westboschlaan 156	2265GB	22628	7.5	1	49	51		50	1.22	0.72	51	-2.24	49	
Westboschlaan 157	2265EN	23079	7.5	1	50	53		50	2.79	2.29	53	-3.61	49	

Gemeente Leidschendam-Voorburg

Adres en postcode		ID Rekenmodel	Waarneemhoogte [m]	Bestemming	Geluidsbelasting bij huidig GPP [dB]	Toekomst zonder nieuwe maatregelen [dB]	Sanering (AWBWC)	Toets- of streefwaarde [dB]	Effect van het project	Benodigde reductie [dB]	Geluidsbelasting standaard akoestische situatie [dB]	Geluidsreductie door geadviseerde maatregelen [dB] &	Toekomst met geadviseerde maatregel(en) [dB]	Overschrijding toets of streefwaarde/ (X=ja, leeg vak=nee)
Westboschlaan 157 A	2265EN	23064	7.5	1	50	53		50	2.83	2.33	53	-3.34	49	
Westboschlaan 159	2265GA	22977	7.5	1	52	54		52	2.77	1.82	54	-3.09	51	
Westboschlaan 161	2265GA	22948	7.5	1	50	53		50	2.75	2.53	53	-3.18	50	
Westboschlaan 163	2265GA	22948	7.5	1	50	53		50	2.75	2.53	53	-3.18	50	
Westboschlaan 165	2265GA	22924	7.5	1	49	52		50	1.85	1.35	52	-3.16	49	
Westboschlaan 167	2265GA	22916	7.5	1	50	52		50	2.16	1.66	52	-2.62	50	
Westboschlaan 169	2265GA	22916	7.5	1	50	52		50	2.16	1.66	52	-2.62	50	
Westboschlaan 171	2265GA	22884	4.5	1	47	49		50	-0.85	-	49	-2.44	47	
Westboschlaan 173	2265GA	22884	4.5	1	47	49		50	-0.85	-	49	-2.44	47	
Westboschlaan 173	2265GA	22880	4.5	1	47	49		50	-0.95	-	49	-2.25	47	
Westboschlaan 175	2265GA	22843	7.5	1	50	51		50	1.47	0.97	51	-1.95	50	
Westboschlaan 177	2265GA	22843	7.5	1	50	51		50	1.47	0.97	51	-1.95	50	
Westboschlaan 179	2265GA	22825	7.5	1	50	51		50	1.32	0.82	51	-1.93	49	
Westboschlaan 181	2265GA	22781	7.5	1	48	50		50	-0.13	-	50	-1.64	48	
Westboschlaan 183	2265GA	22781	7.5	1	48	50		50	-0.13	-	50	-1.64	48	
Westboschlaan 185	2265GA	22774	7.5	1	50	51		50	1.22	0.72	51	-1.79	49	
Westboschlaan 187	2265GA	22756	7.5	1	50	52		50	1.65	1.15	52	-1.93	50	
Westboschlaan 189	2265GA	22756	7.5	1	50	52		50	1.65	1.15	52	-1.93	50	
Westboschlaan 191	2265GA	22756	7.5	1	50	52		50	1.65	1.15	52	-1.93	50	
Westboschlaan 193	2265GA	22642	7.5	1	50	52		50	2.47	1.99	52	-2.72	50	
Westboschlaan 195	2265GA	22630	7.5	1	47	51		50	0.53	0.03	50	-3.43	47	
Westboschlaan 197	2265GA	22611	7.5	1	47	50		50	-0.12	-	50	-3.44	46	
Westboschlaan 199	2265GA	22591	7.5	1	46	49		50	-0.71	-	49	-3.77	46	
Weverslaan 1	2271BL	16326	7.5	1	52						53	-1.18	52	
Weverslaan 2	2271BM	16321	7.5	1	53						55	-1.78	53	
Weverslaan 3	2271BL	16353	7.5	1	52						55	-1.11	52	
Weverslaan 4	2271BM	16298	7.5	1	52						54	-1.99	52	
Weverslaan 5	2271BL	16294	10.5	1	55						56	-0.49	55	
Weverslaan 6	2271BM	16288	7.5	1	52						54	-2.10	51	
Weverslaan 7	2271BL	16320	7.5	1	53						55	-0.85	53	

Gemeente Leidschendam-Voorburg

Adres en postcode		ID Rekenmodel	Waarneemhoogte [m]	Bestemming	Geluidsbelasting bij huidig GPP [dB]	Toekomst zonder nieuwe maatregelen [dB]	Sanering (AWBWC)	Toets- of streefwaarde [dB]	Effect van het project	Benodigde reductie [dB]	Geluidsbelasting standaard akoestische situatie [dB]	Geluidsreductie door geadviseerde maatregelen [dB] &	Toekomst met geadviseerde maatregel(en) [dB]	Overschrijding toets of streefwaarde/ (X=ja, leeg vak=nee)
Weverslaan 8	2271BM	16274	7.5	1	51						54	-2.11	51	
Weverslaan 9	2271BL	16309	7.5	1	53						55	-0.90	53	
Weverslaan 10	2271BM	16264	7.5	1	51						54	-2.07	51	
Weverslaan 11	2271BL	16291	7.5	1	53						55	-1.12	53	
Weverslaan 12	2271BM	16254	7.5	1	51						53	-1.91	51	
Weverslaan 13	2271BL	16278	7.5	1	52						54	-1.27	52	
Weverslaan 14	2271BM	16248	7.5	1	52						53	-1.78	51	
Weverslaan 15	2271BL	16259	7.5	1	52						54	-1.36	52	
Weverslaan 16	2271BM	16238	7.5	1	51						53	-1.67	51	
Weverslaan 17	2271BL	16259	7.5	1	52						54	-1.36	52	
Weverslaan 18	2271BM	16186	10.5	1	54						55	-0.62	54	
Weverslaan 19	2271BL	16259	7.5	1	52						54	-1.36	52	
Weverslaan 20	2271BM	16157	10.5	1	55						56	-0.62	54	
Weverslaan 24	2271BM	16140	10.5	1	52						54	-1.03	52	
Weverslaan 26	2271BM	16164	7.5	1	50						52	-1.63	49	
Weverslaan 27	2271BL	16197	7.5	1	51						52	-0.66	51	
Weverslaan 28	2271BM	16105	10.5	1	54						55	-0.52	54	
Weverslaan 29	2271BL	16197	7.5	1	51						52	-0.66	51	
Weverslaan 31	2271BL	16119	7.5	1	51						53	-1.09	50	
Weverslaan 32	2271BM	16091	7.5	1	49						49	-0.52	48	
Weverslaan 33	2271BL	16119	7.5	1	51						53	-1.09	50	
Weverslaan 34	2271BM	16078	10.5	1	53						54	-0.72	53	
Weverslaan 35	2271BL	16119	7.5	1	51						53	-1.09	50	
Weverslaan 36	2271BM	16048	10.5	1	53						54	-0.61	53	
Weverslaan 37	2271BL	16119	7.5	1	51						53	-1.09	50	
Weverslaan 38	2271BM	16063	7.5	1	50						53	-0.78	50	
Weverslaan 40	2271BM	16056	7.5	1	50						53	-0.71	50	
Weverslaan 41	2271BL	16060	7.5	1	51						52	-0.77	50	
Weverslaan 42	2271BM	16033	7.5	1	51						53	-0.94	51	
Weverslaan 44	2271BM	16015	7.5	1	50						53	-0.82	50	

Gemeente Leidschendam-Voorburg

Adres en postcode		ID Rekenmodel	Waarneemhoogte [m]	Bestemming	Geluidsbelasting bij huidig GPP [dB]	Toekomst zonder nieuwe maatregelen [dB]	Sanering (AWBWC)	Toets- of streefwaarde [dB]	Effect van het project	Benodigde reductie [dB]	Geluidsbelasting standaard akoestische situatie [dB]	Geluidsreductie door geadviseerde maatregelen [dB] &	Toekomst met geadviseerde maatregel(en) [dB]	Overschrijding toets of streefwaarde/ (X=ja, leeg vak=nee)
Weverslaan 46	2271BM	15984	7.5	1	50						53	-1.29	50	
Wijkerlaan 1	2271ER	17281	7.5	1	50	52		50	1.92	1.42	52	-1.83	50	
Wijkerlaan 2	2271EP	17480	10.5	1	53	56		53	3.05	2.27	56	-2.89	53	
Wijkerlaan 3	2271ER	17332	7.5	1	51	54		51	3.03	2.37	54	-2.39	51	
Wijkerlaan 4	2271EP	17454	10.5	1	54	55		54	0.71	0.05	55	-1.48	53	
Wijkerlaan 5	2271ER	17317	7.5	1	51	52		51	0.94	0.25	52	-1.42	50	
Wijkerlaan 6	2271EP	17500	10.5	1	53	56		53	3.14	2.77	56	-3.00	53	
Wijkerlaan 7	2271ER	17364	7.5	1	51	54		51	2.91	2.72	54	-2.71	52	X
Wijkerlaan 8	2271EP	17504	10.5	1	55	57		55	1.94	1.13	57	-2.20	54	
Wijkerlaan 9	2271ER	17384	7.5	1	52	55		52	3.10	2.27	55	-2.98	52	
Wijkerlaan 10	2271EP	17694	4.5	14	56	58		56	1.94	1.69	58	-2.18	56	
Wijkerlaan 10	2271EP	17694	1.5	14	56	58		56	2.06	1.07	58	-2.17	55	
Wijkerlaan 11	2271ER	17384	7.5	1	52	55		52	3.10	2.27	55	-2.98	52	
Wijkerlaan 13	2271ER	17386	7.5	1	50	54		50	3.41	3.09	54	-3.24	50	
Wijkerlaan 15	2271ER	17426	7.5	1	52	55		52	3.44	2.44	55	-2.89	52	
Wijkerlaan 17	2271ER	17426	7.5	1	52	55		52	3.44	2.44	55	-2.89	52	
Wijkerlaan 19	2271ER	17438	4.5	1	52	55		52	2.73	2.04	55	-2.62	52	
Wijkerlaan 19	2271ER	17438	7.5	1	52	55		52	3.06	2.51	55	-2.92	52	
Wijkerlaan 21	2271ER	17440	7.5	1	50	53		50	3.30	2.80	53	-3.34	50	
Wijkerlaan 23	2271ER	17458	7.5	1	52	55		52	3.52	2.85	55	-2.94	52	
Wilsveen 1	2266LN	28294	7.5	1	49						51	-2.25	48	
Wilsveen 2	2266LR	28180	7.5	1	50	53		50	2.55	2.27	53	-3.55	49	
Wilsveen 3	2266LN	28302	7.5	1	50						51	-1.72	49	
Wilsveen 4	2266LR	28230	7.5	1	48	53		50	2.66	2.16	53	-5.85	47	
Wilsveen 4 A	2266LR	28246	4.5	1	44	49		50	-0.74	-	49	-4.82	44	
Wilsveen 5	2266LN	28310	7.5	1	49						50	-1.88	48	
Wilsveen 6	2266LR	28252	4.5	1	50	52		50	1.89	1.39	52	-3.08	49	
Wilsveen 6	2266LR	28252	7.5	1	50	52		50	2.24	1.74	52	-3.17	49	
Wilsveen 6 A	2266LR	28264	4.5	1	50	52		50	1.56	1.06	52	-2.77	49	
Wilsveen 7	2266LN	28308	4.5	1	49						50	-1.73	48	

Gemeente Leidschendam-Voorburg

Adres en postcode		ID Rekenmodel	Waarneemhoogte [m]	Bestemming	Geluidsbelasting bij huidig GPP [dB]	Toekomst zonder nieuwe maatregelen [dB]	Sanering (AWBWC)	Toets- of streefwaarde [dB]	Effect van het project	Benodigde reductie [dB]	Geluidsbelasting standaard akoestische situatie [dB]	Toekomst met geadviseerde maatregelen [dB] & Geluidsreductie door geadviseerde maatregel(en) [dB]	Overschrijding toets of streefwaarde/ (X=ja, leeg vak=nee)
Wilsveen 8	2266LR	28269	7.5	1	50	52		50	1.84	1.34	52	-2.80	49	
Wilsveen 8	2266LR	28269	4.5	1	50	52		50	1.56	1.06	52	-2.76	49	
Wilsveen 9	2266LN	28315	4.5	1	49						50	-2.31	48	
Wilsveen 10	2266LR	28275	7.5	1	49	52		50	1.92	1.42	52	-4.77	47	
Wilsveen 10	2266LR	28275	4.5	1	49	52		50	1.58	1.08	52	-4.83	47	
Wilsveen 10 B	2266LR	28285	7.5	1	50						52	-2.77	49	
Wilsveen 10 B	2266LR	28285	10.5	1	50						52	-2.78	49	
Wilsveen 10 B	2266LR	28285	4.5	1	50						52	-2.73	49	
Wilsveen 10 D	2266LR	28299	4.5	1	49						50	-1.07	49	
Wilsveen 11	2266LN	28315	7.5	9	49						50	-2.39	48	
Wilsveen 12	2266LR	28299	4.5	1	49						50	-1.07	49	
Wilsveen 13	2266LN	28318	10.5	1	49						50	-1.65	49	
Wilsveen 15	2266LN	28319	7.5	1	49						49	-0.35	49	
Wilsveen 15	2266LN	28319	4.5	1	49						49	-0.47	49	
Wilsveen 15	2266LN	28319	1.5	1	48						49	-0.47	48	
Wilsveen 16	2266LR	28301	4.5	1	49						50	-1.86	48	
Wilsveen 20	2266LR	28304	4.5	1	49						50	-2.56	47	
Wilsveen 20	2266LR	28304	7.5	1	49						50	-2.51	48	
Wilsveen 21	2266LN	28321	4.5	1	48						49	-1.42	48	
Wilsveen 21	2266LN	28323	4.5	1	49						49	-1.00	48	
Wilsveen 22	2266LR	28305	7.5	1	49						50	-2.35	48	
Wilsveen 22	2266LR	28305	4.5	1	48						50	-2.44	47	
Wilsveen 24	2266LR	28306	7.5	1	48						50	-2.10	48	
Wilsveen 24 A	2266LR	28317	7.5	1	48						50	-2.16	47	
Wilsveen 26	2266LR	28322	10.5	1	49						50	-1.52	49	
Wilsveen 26	2266LR	28322	7.5	1	49						50	-1.28	48	
Wilsveen 27	2266LN	28324	10.5	1	49						50	-1.44	48	
Wilsveen 29	2266LN	28324	10.5	1	49						50	-1.44	48	
Windlustsingel 1	2265EJ	23367	7.5	1	51	52		51	1.73	0.96	52	-2.18	50	
Windlustsingel 3	2265EJ	23391	7.5	1	50	52		50	1.91	1.74	52	-2.34	50	

Gemeente Leidschendam-Voorburg

Adres en postcode		ID Rekenmodel	Waarneemhoogte [m]	Bestemming	Geluidsbelasting bij huidig GPP [dB]	Toekomst zonder nieuwe maatregelen [dB]	Sanering (AWBWC)	Toets- of streefwaarde [dB]	Effect van het project	Benodigde reductie [dB]	Geluidsbelasting standaard akoestische situatie [dB]	& luidsreductie door geadviseerde maatregelen [dB]	Toekomst met geadvi-seerde maatregel(en) [dB]	Overschrijding toets of streef-waarde/ (X=ja, leeg vak=nee)
Windlustsingel 5	2265EJ	23421	7.5	1	51	53		51	1.90	1.13	53	-2.38	50	
Windlustsingel 9	2265EJ	23574	7.5	1	50	52		50	2.10	1.60	52	-3.47	49	
Windlustsingel 9	2265EJ	23543	7.5	1	49	52		50	2.49	1.99	52	-4.00	48	
Windlustsingel 17	2265EJ	23759	7.5	1	50	53		50	2.73	2.23	53	-3.92	49	
Windlustsingel 19	2265EJ	23752	7.5	1	49	53		50	2.59	2.09	53	-4.55	48	
Windlustsingel 19	2265EJ	23761	7.5	1	50	53		50	2.55	2.23	53	-3.50	49	
Windlustsingel 21	2265EJ	23741	7.5	1	50	52		50	2.44	1.94	52	-3.59	49	
Windlustsingel 23	2265EJ	23743	7.5	1	50	52		50	1.78	1.28	52	-2.96	49	
Windlustsingel 25	2265EJ	23754	7.5	1	50	52		50	1.46	1.06	52	-1.90	50	
Windlustsingel 27	2265EJ	23822	7.5	1	51	53		51	2.06	1.66	53	-2.82	50	
Windlustsingel 29	2265EJ	23786	7.5	1	48	53		50	3.06	2.56	53	-6.69	46	
Windlustsingel 31	2265EJ	23885	7.5	1	51	54		51	2.30	2.05	54	-3.11	50	
Windlustsingel 33	2265EJ	23855	7.5	1	48	54		50	3.93	3.43	54	-7.11	47	
Windlustsingel 35	2265EJ	23888	7.5	1	49	55		50	4.58	4.08	55	-7.14	47	
Windlustsingel 37	2265EJ	23940	7.5	1	49	55		50	4.73	4.23	55	-7.18	48	
Witte de Withstraat 1	2266KS	19842	7.5	1	57	59		57	2.00	1.24	59	-2.24	56	
Witte de Withstraat 2	2266KS	29332	7.5	1	56	58		56	1.96	1.85	59	-2.38	56	
Witte de Withstraat 2	2266KS	29333	7.5	1	56	58		56	1.89	1.86	59	-2.31	56	
Witte de Withstraat 3	2266KS	19842	7.5	1	57	59		57	2.00	1.24	59	-2.24	56	
Witte de Withstraat 4	2266KS	19777	7.5	1	56	58		56	1.92	1.80	59	-2.40	56	
Witte de Withstraat 5	2266KS	19817	7.5	1	57	59		57	2.05	1.33	59	-2.27	57	
Witte de Withstraat 6	2266KS	19760	7.5	1	56	58		56	2.12	1.85	59	-2.40	56	
Witte de Withstraat 7	2266KS	19802	4.5	1	50	52		50	1.52	1.02	52	-1.75	50	
Witte de Withstraat 8	2266KS	19746	7.5	1	56	58		56	2.37	1.95	59	-2.54	56	
Witte de Withstraat 9	2266KS	19789	4.5	1	50	52		50	1.56	1.06	52	-1.63	50	
Witte de Withstraat 10	2266KS	19729	7.5	1	56	59		56	2.45	2.36	59	-2.62	56	
Witte de Withstraat 11	2266KS	19774	7.5	1	56	58		56	2.09	1.25	58	-2.32	55	
Witte de Withstraat 12	2266KS	19705	4.5	1	51	53		51	1.65	1.41	54	-1.78	51	
Witte de Withstraat 13	2266KS	19759	7.5	1	56	58		56	1.91	1.01	58	-2.15	55	
Witte de Withstraat 14	2266KS	19685	4.5	1	51	53		51	1.61	1.34	54	-1.77	51	

Gemeente Leidschendam-Voorburg

Adres en postcode		ID Rekenmodel	Waarneemhoogte [m]	Bestemming	Geluidsbelasting bij huidig GPP [dB]	Toekomst zonder nieuwe maatregelen [dB]	Sanering (AWBWC)	Toets- of streefwaarde [dB]	Effect van het project	Benodigde reductie [dB]	Geluidsbelasting standaard akoestische situatie [dB]	Geluidsreductie door geadviseerde maatregelen [dB] &	Toekomst met geadviseerde maatregel(en) [dB]	Overschrijding toets of streefwaarde/ (X=ja, leeg vak=nee)
Woelwijkstraat 1	2271RH	17399	7.5	1	50	51		50	0.74	0.58	51	-1.10	50	
Woelwijkstraat 2	2271RH	17432	7.5	1	50	52		50	1.21	1.02	52	-1.47	50	
Woelwijkstraat 3	2271RH	17442	7.5	1	49	51		50	0.55	0.05	51	-1.32	49	
Woelwijkstraat 4	2271RH	17471	7.5	1	51	52		51	0.59	0.16	52	-0.93	51	
Woelwijkstraat 5	2271RH	17457	7.5	1	50	50		50	0.28	-	51	-0.87	49	
Woelwijkstraat 6	2271RH	17503	7.5	1	48	50		50	-0.14	-	50	-2.21	48	
Woelwijkstraat 7	2271RH	17475	7.5	1	50	50		50	-0.01	-	50	-0.68	49	
Woelwijkstraat 8	2271RH	17517	7.5	1	48	50		50	-0.35	-	50	-1.93	48	
Woelwijkstraat 9	2271RH	17475	7.5	1	50	50		50	-0.01	-	50	-0.68	49	
Woelwijkstraat 10	2271RH	17509	7.5	1	49	50		50	-0.17	-	50	-0.97	49	
Woelwijkstraat 12	2271RH	17540	7.5	1	48	50		50	-0.15	-	50	-1.72	48	
Zaagmolenstraat 2	2265XH	23293	10.5	1	52	54		52	2.97	1.97	54	-3.37	51	
Zaagmolenstraat 3	2265XE	22960	7.5	1	47	51		50	0.94	0.44	51	-4.44	46	
Zaagmolenstraat 3 A	2265XE	22960	7.5	1	47	51		50	0.94	0.44	51	-4.44	46	
Zaagmolenstraat 3 B	2265XE	22960	7.5	1	47	51		50	0.94	0.44	51	-4.44	46	
Zaagmolenstraat 4	2265XH	23293	13.5	1	52	54		52	2.67	1.86	54	-3.08	51	
Zaagmolenstraat 5	2265XE	22960	10.5	1	48	52		50	1.70	1.20	52	-4.72	47	
Zaagmolenstraat 6	2265XH	23293	13.5	1	52	54		52	2.67	1.86	54	-3.08	51	
Zaagmolenstraat 7	2265XE	22960	10.5	1	48	52		50	1.70	1.20	52	-4.72	47	
Zaagmolenstraat 8	2265XH	23293	13.5	1	52	54		52	2.67	1.86	54	-3.08	51	
Zaagmolenstraat 9	2265XE	22960	10.5	1	48	52		50	1.70	1.20	52	-4.72	47	
Zaagmolenstraat 10	2265XH	23293	13.5	1	52	54		52	2.67	1.86	54	-3.08	51	
Zaagmolenstraat 11	2265XE	22960	10.5	1	48	52		50	1.70	1.20	52	-4.72	47	
Zaagmolenstraat 12	2265XH	23293	13.5	1	52	54		52	2.67	1.86	54	-3.08	51	
Zaagmolenstraat 13	2265XE	22960	13.5	1	48	53		50	3.30	2.80	53	-6.42	47	
Zaagmolenstraat 14	2265XH	23293	13.5	1	52	54		52	2.67	1.86	54	-3.08	51	
Zaagmolenstraat 15	2265XE	22960	13.5	1	48	53		50	3.30	2.80	53	-6.42	47	
Zaagmolenstraat 16	2265XH	23293	13.5	1	52	54		52	2.67	1.86	54	-3.08	51	
Zaagmolenstraat 17	2265XE	22960	13.5	1	48	53		50	3.30	2.80	53	-6.42	47	
Zaagmolenstraat 18	2265XH	23293	13.5	1	52	54		52	2.67	1.86	54	-3.08	51	

Gemeente Leidschendam-Voorburg

Adres en postcode		ID Rekenmodel	Waarneemhoogte [m]	Bestemming	Geluidsbelasting bij huidig GPP [dB]	Toekomst zonder nieuwe maatregelen [dB]	Sanering (AWBWC)	Toets- of streefwaarde [dB]	Effect van het project	Benodigde reductie [dB]	Geluidsbelasting standaard akoestische situatie [dB]	& luidsreductie door geadviseerde maatregelen [dB]	Toekomst met geadvi-seerde maatregel(en) [dB]	Overschrijding toets of streef-waarde/ (X=ja, leeg vak=nee)
Zaagmolenstraat 19	2265XE	22960	16.5	1	48	54		50	3.65	3.15	54	-6.55	47	
Zaagmolenstraat 20	2265XH	23293	13.5	1	52	54		52	2.67	1.86	54	-3.08	51	
Zaagmolenstraat 21	2265XE	22960	16.5	1	48	54		50	3.65	3.15	54	-6.55	47	
Zaagmolenstraat 22	2265XH	23293	16.5	1	52	55		52	2.58	2.20	55	-3.03	52	
Zaagmolenstraat 23	2265XE	22960	16.5	1	48	54		50	3.65	3.15	54	-6.55	47	
Zaagmolenstraat 24	2265XH	23293	16.5	1	52	55		52	2.58	2.20	55	-3.03	52	
Zaagmolenstraat 25	2265XE	22960	16.5	1	48	54		50	3.65	3.15	54	-6.55	47	
Zaagmolenstraat 26	2265XH	23293	16.5	1	52	55		52	2.58	2.20	55	-3.03	52	
Zaagmolenstraat 27	2265XE	22878	13.5	1	47	50		50	-0.09	-	50	-3.72	46	
Zaagmolenstraat 28	2265XH	23293	16.5	1	52	55		52	2.58	2.20	55	-3.03	52	
Zaagmolenstraat 29	2265XE	22878	13.5	1	47	50		50	-0.09	-	50	-3.72	46	
Zaagmolenstraat 30	2265XH	23293	16.5	1	52	55		52	2.58	2.20	55	-3.03	52	
Zaagmolenstraat 31	2265XE	22878	13.5	1	47	50		50	-0.09	-	50	-3.72	46	
Zaagmolenstraat 32	2265XH	23293	16.5	1	52	55		52	2.58	2.20	55	-3.03	52	
Zaagmolenstraat 33	2265XE	22878	13.5	1	47	50		50	-0.09	-	50	-3.72	46	
Zaagmolenstraat 34	2265XH	23293	16.5	1	52	55		52	2.58	2.20	55	-3.03	52	
Zaagmolenstraat 35	2265XE	22878	13.5	1	47	50		50	-0.09	-	50	-3.72	46	
Zaagmolenstraat 36	2265XH	23293	16.5	1	52	55		52	2.58	2.20	55	-3.03	52	
Zaagmolenstraat 38	2265XH	23293	16.5	1	52	55		52	2.58	2.20	55	-3.03	52	
Zaagmolenstraat 40	2265XH	23293	16.5	1	52	55		52	2.58	2.20	55	-3.03	52	
Zaagmolenstraat 42	2265WX	23293	4.5	1	46	49		50	-1.24	-	49	-3.87	45	
Zaagmolenstraat 44	2265WX	23293	4.5	1	46	49		50	-1.24	-	49	-3.87	45	
Zaagmolenstraat 45	2265XG	22805	10.5	1	46	49		50	-1.47	-	49	-3.26	45	
Zaagmolenstraat 46	2265WX	23293	4.5	1	46	49		50	-1.24	-	49	-3.87	45	
Zaagmolenstraat 47	2265XG	22805	10.5	1	46	49		50	-1.47	-	49	-3.26	45	
Zaagmolenstraat 48	2265WX	23293	4.5	1	46	49		50	-1.24	-	49	-3.87	45	
Zaagmolenstraat 49	2265XG	22805	10.5	1	46	49		50	-1.47	-	49	-3.26	45	
Zaagmolenstraat 50	2265WX	23293	4.5	1	46	49		50	-1.24	-	49	-3.87	45	
Zaagmolenstraat 51	2265XG	22805	13.5	1	48	52		50	1.81	1.31	52	-4.62	47	
Zaagmolenstraat 52	2265WX	23293	4.5	1	46	49		50	-1.24	-	49	-3.87	45	

Gemeente Leidschendam-Voorburg

Adres en postcode		ID Rekenmodel	Waarneemhoogte [m]	Bestemming	Geluidsbelasting bij huidig GPP [dB]	Toekomst zonder nieuwe maatregelen [dB]	Sanering (AWBWC)	Toets- of streefwaarde [dB]	Effect van het project	Benodigde reductie [dB]	Geluidsbelasting standaard akoestische situatie [dB]	& Luidsreductie door geadviseerde maatregelen [dB]	Toekomst met geadvi-seerde maatregel(en) [dB]	Overschrijding toets of streef-waarde/ (X=ja, leeg vak=nee)
Zaagmolenstraat 53	2265XG	22805	13.5	1	48	52		50	1.81	1.31	52	-4.62	47	
Zaagmolenstraat 54	2265WX	23293	4.5	1	46	49		50	-1.24	-	49	-3.87	45	
Zaagmolenstraat 55	2265XG	22805	13.5	1	48	52		50	1.81	1.31	52	-4.62	47	
Zaagmolenstraat 56	2265WX	23293	4.5	1	46	49		50	-1.24	-	49	-3.87	45	
Zaagmolenstraat 57	2265XG	22805	13.5	1	48	52		50	1.81	1.31	52	-4.62	47	
Zaagmolenstraat 58	2265WX	23293	4.5	1	46	49		50	-1.24	-	49	-3.87	45	
Zaagmolenstraat 60	2265WX	23293	7.5	1	50	53		50	3.10	2.94	53	-3.85	50	
Zaagmolenstraat 62	2265WX	23293	7.5	1	50	53		50	3.10	2.94	53	-3.85	50	
Zaagmolenstraat 64	2265WX	23293	7.5	1	50	53		50	3.10	2.94	53	-3.85	50	
Zaagmolenstraat 66	2265WX	23293	7.5	1	50	53		50	3.10	2.94	53	-3.85	50	
Zaagmolenstraat 68	2265WX	23293	7.5	1	50	53		50	3.10	2.94	53	-3.85	50	
Zaagmolenstraat 70	2265WX	23293	7.5	1	50	53		50	3.10	2.94	53	-3.85	50	
Zaagmolenstraat 72	2265WX	23293	7.5	1	50	53		50	3.10	2.94	53	-3.85	50	
Zaagmolenstraat 74	2265WX	23293	7.5	1	50	53		50	3.10	2.94	53	-3.85	50	
Zaagmolenstraat 76	2265WX	23293	7.5	1	50	53		50	3.10	2.94	53	-3.85	50	
Zaagmolenstraat 78	2265WX	23293	10.5	1	52	54		52	2.97	1.97	54	-3.37	51	
Zaagmolenstraat 80	2265WX	23293	10.5	1	52	54		52	2.97	1.97	54	-3.37	51	
Zaagmolenstraat 81	2265XH	22526	10.5	9	47	49		50	-0.62	-	49	-2.91	46	
Zaagmolenstraat 82	2265WX	23293	10.5	1	52	54		52	2.97	1.97	54	-3.37	51	
Zaagmolenstraat 84	2265WX	23293	10.5	1	52	54		52	2.97	1.97	54	-3.37	51	
Zaagmolenstraat 86	2265WX	23293	10.5	1	52	54		52	2.97	1.97	54	-3.37	51	
Zaagmolenstraat 88	2265WX	23293	10.5	1	52	54		52	2.97	1.97	54	-3.37	51	
Zaagmolenstraat 90	2265WX	23293	10.5	1	52	54		52	2.97	1.97	54	-3.37	51	
Zaagmolenstraat 92	2265WX	23293	10.5	1	52	54		52	2.97	1.97	54	-3.37	51	
Zaagmolenstraat 96	2265WZ	23020	4.5	1	45	50		50	0.49	-	50	-5.47	45	
Zaagmolenstraat 96	2265WZ	23020	4.5	9	45	50		50	0.49	-	50	-5.47	45	
Zaagmolenstraat 96 A104	2265WZ	23020	4.5	1	45	50		50	0.49	-	50	-5.47	45	
Zaagmolenstraat 96 A105	2265WZ	23020	4.5	1	45	50		50	0.49	-	50	-5.47	45	
Zaagmolenstraat 96 A106	2265WZ	23020	4.5	1	45	50		50	0.49	-	50	-5.47	45	
Zaagmolenstraat 96 A107	2265WZ	23020	4.5	1	45	50		50	0.49	-	50	-5.47	45	

Gemeente Leidschendam-Voorburg

Adres en postcode		ID Rekenmodel	Waarneemhoogte [m]	Bestemming	Geluidsbelasting bij huidig GPP [dB]	Toekomst zonder nieuwe maatregelen [dB]	Sanering (AWBWC)	Toets- of streefwaarde [dB]	Effect van het project	Benodigde reductie [dB]	Geluidsbelasting standaard akoestische situatie [dB]	& luidsreductie door geadviseerde maatregelen [dB]	Toekomst met geadvi-seerde maatregel(en) [dB]	Overschrijding toets of streef-waarde/ (X=ja, leeg vak=nee)
Zaagmolenstraat 96 A108	2265WZ	23020	4.5	1	45	50		50	0.49	-	50	-5.47	45	
Zaagmolenstraat 96 A109	2265WZ	23020	4.5	1	45	50		50	0.49	-	50	-5.47	45	
Zaagmolenstraat 96 A110	2265WZ	23020	4.5	1	45	50		50	0.49	-	50	-5.47	45	
Zaagmolenstraat 96 A112	2265WZ	23020	4.5	1	45	50		50	0.49	-	50	-5.47	45	
Zaagmolenstraat 96 A113	2265WZ	23020	4.5	1	45	50		50	0.49	-	50	-5.47	45	
Zaagmolenstraat 96 A114	2265WZ	23020	4.5	1	45	50		50	0.49	-	50	-5.47	45	
Zaagmolenstraat 96 A115	2265WZ	23020	4.5	1	45	50		50	0.49	-	50	-5.47	45	
Zaagmolenstraat 96 A116	2265WZ	23020	4.5	1	45	50		50	0.49	-	50	-5.47	45	
Zaagmolenstraat 96 A117	2265WZ	23020	4.5	1	45	50		50	0.49	-	50	-5.47	45	
Zaagmolenstraat 96 A118	2265WZ	23020	4.5	1	45	50		50	0.49	-	50	-5.47	45	
Zaagmolenstraat 96 A119	2265WZ	23020	4.5	1	45	50		50	0.49	-	50	-5.47	45	
Zaagmolenstraat 96 A12	2265WZ	23020	4.5	1	45	50		50	0.49	-	50	-5.47	45	
Zaagmolenstraat 96 A120	2265WZ	23020	4.5	1	45	50		50	0.49	-	50	-5.47	45	
Zaagmolenstraat 96 A121	2265WZ	23020	4.5	1	45	50		50	0.49	-	50	-5.47	45	
Zaagmolenstraat 96 A122	2265WZ	23020	4.5	1	45	50		50	0.49	-	50	-5.47	45	
Zaagmolenstraat 96 A123	2265WZ	23020	4.5	1	45	50		50	0.49	-	50	-5.47	45	
Zaagmolenstraat 96 A124	2265WZ	23020	7.5	1	48	52		50	2.35	1.85	52	-4.34	48	
Zaagmolenstraat 96 A125	2265WZ	23020	7.5	1	48	52		50	2.35	1.85	52	-4.34	48	
Zaagmolenstraat 96 A126	2265WZ	23020	7.5	1	48	52		50	2.35	1.85	52	-4.34	48	
Zaagmolenstraat 96 A127	2265WZ	23020	7.5	1	48	52		50	2.35	1.85	52	-4.34	48	
Zaagmolenstraat 96 A129	2265WZ	23020	7.5	1	48	52		50	2.35	1.85	52	-4.34	48	
Zaagmolenstraat 96 A13	2265WZ	23020	7.5	1	48	52		50	2.35	1.85	52	-4.34	48	
Zaagmolenstraat 96 A130	2265WZ	23020	7.5	1	48	52		50	2.35	1.85	52	-4.34	48	
Zaagmolenstraat 96 A16	2265WZ	23020	7.5	1	48	52		50	2.35	1.85	52	-4.34	48	
Zaagmolenstraat 96 A204	2265WZ	23020	7.5	1	48	52		50	2.35	1.85	52	-4.34	48	
Zaagmolenstraat 96 A205	2265WZ	23020	7.5	1	48	52		50	2.35	1.85	52	-4.34	48	
Zaagmolenstraat 96 A206	2265WZ	23020	7.5	1	48	52		50	2.35	1.85	52	-4.34	48	
Zaagmolenstraat 96 A207	2265WZ	23020	7.5	1	48	52		50	2.35	1.85	52	-4.34	48	
Zaagmolenstraat 96 A208	2265WZ	23020	7.5	1	48	52		50	2.35	1.85	52	-4.34	48	
Zaagmolenstraat 96 A209	2265WZ	23020	7.5	1	48	52		50	2.35	1.85	52	-4.34	48	

Gemeente Leidschendam-Voorburg

Adres en postcode		ID Rekenmodel	Waarneemhoogte [m]	Bestemming	Geluidsbelasting bij huidig GPP [dB]	Toekomst zonder nieuwe maatregelen [dB]	Sanering (AWBWC)	Toets- of streefwaarde [dB]	Effect van het project	Benodigde reductie [dB]	Geluidsbelasting standaard akoestische situatie [dB]	& luidsreductie door geadviseerde maatregelen [dB]	Toekomst met geadvi-seerde maatregel(en) [dB]	Overschrijding toets of streef-waarde/ (X=ja, leeg vak=nee)
Zaagmolenstraat 96 A210	2265WZ	23020	7.5	1	48	52		50	2.35	1.85	52	-4.34	48	
Zaagmolenstraat 96 A212	2265WZ	23020	7.5	1	48	52		50	2.35	1.85	52	-4.34	48	
Zaagmolenstraat 96 A213	2265WZ	23020	7.5	1	48	52		50	2.35	1.85	52	-4.34	48	
Zaagmolenstraat 96 A214	2265WZ	23020	7.5	1	48	52		50	2.35	1.85	52	-4.34	48	
Zaagmolenstraat 96 A215	2265WZ	23020	7.5	1	48	52		50	2.35	1.85	52	-4.34	48	
Zaagmolenstraat 96 A216	2265WZ	23020	7.5	1	48	52		50	2.35	1.85	52	-4.34	48	
Zaagmolenstraat 96 A217	2265WZ	23020	7.5	1	48	52		50	2.35	1.85	52	-4.34	48	
Zaagmolenstraat 96 A218	2265WZ	23020	7.5	1	48	52		50	2.35	1.85	52	-4.34	48	
Zaagmolenstraat 96 A219	2265WZ	23020	7.5	1	48	52		50	2.35	1.85	52	-4.34	48	
Zaagmolenstraat 96 A220	2265WZ	23020	10.5	1	50	53		50	2.96	2.46	53	-3.67	49	
Zaagmolenstraat 96 A221	2265WZ	23020	10.5	1	50	53		50	2.96	2.46	53	-3.67	49	
Zaagmolenstraat 96 A222	2265WZ	23020	10.5	1	50	53		50	2.96	2.46	53	-3.67	49	
Zaagmolenstraat 96 A223	2265WZ	23020	10.5	1	50	53		50	2.96	2.46	53	-3.67	49	
Zaagmolenstraat 96 A224	2265WZ	23020	10.5	1	50	53		50	2.96	2.46	53	-3.67	49	
Zaagmolenstraat 96 A225	2265WZ	23020	10.5	1	50	53		50	2.96	2.46	53	-3.67	49	
Zaagmolenstraat 96 A226	2265WZ	23020	10.5	1	50	53		50	2.96	2.46	53	-3.67	49	
Zaagmolenstraat 96 A227	2265WZ	23020	10.5	1	50	53		50	2.96	2.46	53	-3.67	49	
Zaagmolenstraat 96 A229	2265WZ	23020	10.5	1	50	53		50	2.96	2.46	53	-3.67	49	
Zaagmolenstraat 96 A230	2265WZ	23020	10.5	1	50	53		50	2.96	2.46	53	-3.67	49	
Zaagmolenstraat 96 A237	2265WZ	23020	10.5	1	50	53		50	2.96	2.46	53	-3.67	49	
Zaagmolenstraat 96 A238	2265WZ	23020	10.5	1	50	53		50	2.96	2.46	53	-3.67	49	
Zaagmolenstraat 96 A239	2265WZ	23020	10.5	1	50	53		50	2.96	2.46	53	-3.67	49	
Zaagmolenstraat 96 A240	2265WZ	23020	10.5	1	50	53		50	2.96	2.46	53	-3.67	49	
Zaagmolenstraat 96 A304	2265WZ	23020	10.5	1	50	53		50	2.96	2.46	53	-3.67	49	
Zaagmolenstraat 96 A305	2265WZ	23020	10.5	1	50	53		50	2.96	2.46	53	-3.67	49	
Zaagmolenstraat 96 A306	2265WZ	23020	10.5	1	50	53		50	2.96	2.46	53	-3.67	49	
Zaagmolenstraat 96 A307	2265WZ	23020	10.5	1	50	53		50	2.96	2.46	53	-3.67	49	
Zaagmolenstraat 96 A308	2265WZ	23020	10.5	1	50	53		50	2.96	2.46	53	-3.67	49	
Zaagmolenstraat 96 A309	2265WZ	23020	10.5	1	50	53		50	2.96	2.46	53	-3.67	49	
Zaagmolenstraat 96 A310	2265WZ	23020	10.5	1	50	53		50	2.96	2.46	53	-3.67	49	

Gemeente Leidschendam-Voorburg

Adres en postcode		ID Rekenmodel	Waarneemhoogte [m]	Bestemming	Geluidsbelasting bij huidig GPP [dB]	Toekomst zonder nieuwe maatregelen [dB]	Sanering (AWBWC)	Toets- of streefwaarde [dB]	Effect van het project	Benodigde reductie [dB]	Geluidsbelasting standaard akoestische situatie [dB]	& luidsreductie door geadviseerde maatregelen [dB]	Toekomst met geadvi-seerde maatregel(en) [dB]	Overschrijding toets of streef-waarde/ (X=ja, leeg vak=nee)
Zaagmolenstraat 96 A312	2265WZ	23020	10.5	1	50	53		50	2.96	2.46	53	-3.67	49	
Zaagmolenstraat 96 A313	2265WZ	23020	13.5	1	51	54		51	2.97	2.06	54	-3.57	50	
Zaagmolenstraat 96 A314	2265WZ	23020	13.5	1	51	54		51	2.97	2.06	54	-3.57	50	
Zaagmolenstraat 96 A315	2265WZ	23020	13.5	1	51	54		51	2.97	2.06	54	-3.57	50	
Zaagmolenstraat 96 A316	2265WZ	23020	13.5	1	51	54		51	2.97	2.06	54	-3.57	50	
Zaagmolenstraat 96 A317	2265WZ	23020	13.5	1	51	54		51	2.97	2.06	54	-3.57	50	
Zaagmolenstraat 96 A318	2265WZ	23020	13.5	1	51	54		51	2.97	2.06	54	-3.57	50	
Zaagmolenstraat 96 A319	2265WZ	23020	13.5	1	51	54		51	2.97	2.06	54	-3.57	50	
Zaagmolenstraat 96 A320	2265WZ	23020	13.5	1	51	54		51	2.97	2.06	54	-3.57	50	
Zaagmolenstraat 96 A321	2265WZ	23020	13.5	1	51	54		51	2.97	2.06	54	-3.57	50	
Zaagmolenstraat 96 A322	2265WZ	23020	13.5	1	51	54		51	2.97	2.06	54	-3.57	50	
Zaagmolenstraat 96 A323	2265WZ	23020	13.5	1	51	54		51	2.97	2.06	54	-3.57	50	
Zaagmolenstraat 96 A324	2265WZ	23020	13.5	1	51	54		51	2.97	2.06	54	-3.57	50	
Zaagmolenstraat 96 A325	2265WZ	23020	13.5	1	51	54		51	2.97	2.06	54	-3.57	50	
Zaagmolenstraat 96 A326	2265WZ	23020	13.5	1	51	54		51	2.97	2.06	54	-3.57	50	
Zaagmolenstraat 96 A327	2265WZ	23020	13.5	1	51	54		51	2.97	2.06	54	-3.57	50	
Zaagmolenstraat 96 A329	2265WZ	23020	13.5	1	51	54		51	2.97	2.06	54	-3.57	50	
Zaagmolenstraat 96 A330	2265WZ	23020	13.5	1	51	54		51	2.97	2.06	54	-3.57	50	
Zaagmolenstraat 96 A337	2265WZ	23020	13.5	1	51	54		51	2.97	2.06	54	-3.57	50	
Zaagmolenstraat 96 A338	2265WZ	23020	13.5	1	51	54		51	2.97	2.06	54	-3.57	50	
Zaagmolenstraat 96 A339	2265WZ	23020	13.5	1	51	54		51	2.97	2.06	54	-3.57	50	
Zaagmolenstraat 96 A340	2265WZ	23020	13.5	1	51	54		51	2.97	2.06	54	-3.57	50	
Zaagmolenstraat 96 A7	2265WZ	23020	13.5	1	51	54		51	2.97	2.06	54	-3.57	50	
Zaagmolenstraat 96 A9	2265WZ	23020	13.5	1	51	54		51	2.97	2.06	54	-3.57	50	
Zaagmolenstraat 98 A	2265WV	22726	13.5	14	49	53		50	2.59	2.09	53	-3.83	49	
Zaagmolenstraat 98 B	2265WV	22726	13.5	9	49	53		50	2.59	2.09	53	-3.83	49	
Zaagmolenstraat 98 C	2265WV	22726	13.5	9	49	53		50	2.59	2.09	53	-3.83	49	
Zaagmolenstraat 98 D	2265WV	22726	13.5	9	49	53		50	2.59	2.09	53	-3.83	49	
Zaagmolenstraat 98 E	2265WV	22726	13.5	9	49	53		50	2.59	2.09	53	-3.83	49	
Zaagmolenstraat 98 F	2265WV	22726	13.5	14	49	53		50	2.59	2.09	53	-3.83	49	

Gemeente Leidschendam-Voorburg

Adres en postcode		ID Rekenmodel	Waarneemhoogte [m]	Bestemming	Geluidsbelasting bij huidig GPP [dB]	Toekomst zonder nieuwe maatregelen [dB]	Sanering (AWBWC)	Toets- of streefwaarde [dB]	Effect van het project	Benodigde reductie [dB]	Geluidsbelasting standaard akoestische situatie [dB]	& G luidsreductie door geadviseerde maatregelen [dB]	Toekomst met geadvi-seerde maatregel(en) [dB]	Overschrijding toets of streef-waarde/ (X=ja, leeg vak=nee)
Zaagmolenstraat 98 G	2265WV	22726	13.5	9	49	53		50	2.59	2.09	53	-3.83	49	
Zaagmolenstraat 98 H	2265WV	22726	13.5	9	49	53		50	2.59	2.09	53	-3.83	49	
Zaagmolenstraat 98 K	2265WV	22726	13.5	9	49	53		50	2.59	2.09	53	-3.83	49	
Zaagmolenstraat 124	2265WV	22481	10.5	1	47	49		50	-1.08	-	49	-2.53	46	
Zaagmolenstraat 126	2265WV	22481	10.5	1	47	49		50	-1.08	-	49	-2.53	46	
Zaagmolenstraat 128	2265WV	22481	10.5	1	47	49		50	-1.08	-	49	-2.53	46	
Zaagmolenstraat 130	2265WV	22481	13.5	1	50	52		50	2.23	1.73	52	-3.02	49	
Zaagmolenstraat 132	2265WV	22481	13.5	1	50	52		50	2.23	1.73	52	-3.02	49	
Zaagmolenstraat 134	2265WV	22481	13.5	1	50	52		50	2.23	1.73	52	-3.02	49	
Zijdestraat 1	2265XP	21298	10.5	1	47	50		50	-0.16	-	50	-3.46	46	
Zijdestraat 2	2265XP	21283	10.5	1	47	50		50	-0.50	-	50	-3.37	46	
Zijdestraat 3	2265XP	21283	10.5	1	47	50		50	-0.50	-	50	-3.37	46	
Zijdestraat 4	2265XP	21198	10.5	1	45	49		50	-1.07	-	49	-4.45	44	
Zijdestraat 5	2265XR	21130	10.5	1	46	51		50	0.63	0.13	51	-5.42	45	
Zijdestraat 7	2265XR	21106	10.5	1	47	51		50	1.16	0.66	51	-4.33	47	
Zijdestraat 8	2265XR	21086	10.5	1	47	51		50	0.91	0.41	51	-4.06	47	
Zijdestraat 9	2265XR	21025	10.5	1	45	49		50	-0.59	-	49	-4.64	45	

Gemeente 's-Gravenhage

Adres en postcode		ID Rekenmodel	Waarneemhoogte [m]	Bestemming	Geluidsbelasting bij huidig GPP [dB]	Toekomst zonder nieuwe maatregelen [dB]	Sanering (AWBWC)	Toets- of streefwaarde [dB]	Effect van het project	Benodigde reductie [dB]	Geluidsbelasting standaard akoestische situatie [dB]	& luidsreductie door geadviseerde maatregelen [dB]	Toekomst met geadvi-seerde maatregel(en) [dB]	Overschrijding toets of streef-waarde/ (X=ja, leeg vak=nee)
Achterlijn 1	2492WS	26055	7.5	1	51	55		51	4.23	3.25	55	-5.06	50	
Achterlijn 2	2492WS	26130	7.5	1	50	55		50	5.24	4.74	55	-5.89	49	
Achterlijn 3	2492WS	26253	7.5	1	51	55		51	4.28	3.32	55	-4.91	50	
Achterlijn 4	2492WS	26328	7.5	1	51	56		51	4.64	4.30	56	-4.79	51	
Achterlijn 5	2492WS	26399	7.5	1	50	55		50	4.26	4.26	55	-4.78	50	
Achterlijn 6	2492WS	26498	7.5	1	52	55		52	2.98	2.54	55	-3.32	52	
Achterlijn 7	2492WS	26527	7.5	1	51	55		51	4.45	3.59	55	-5.57	50	
Achterlijn 8	2492WS	26646	7.5	1	52	55		52	2.96	2.21	55	-4.12	51	
Achterlijn 9	2492WS	26645	7.5	1	51	55		51	4.16	3.92	55	-5.13	50	
Achterlijn 10	2492WS	26762	7.5	1	52	57		52	5.41	4.52	57	-6.34	51	
Achterlijn 11	2492WS	26881	7.5	1	52	57		52	5.07	4.38	57	-5.73	51	
Achterlijn 12	2492WS	26949	7.5	1	53	57		53	3.87	3.24	57	-4.38	52	
Achterlijn 13	2492WS	26988	7.5	1	51	55		51	3.53	3.20	55	-4.02	51	
Achterlijn 13	2492WS	27041	7.5	1	51	55		51	4.46	3.54	55	-5.09	50	
Achterlijn 14	2492WS	27141	7.5	1	49	55		50	4.92	4.42	55	-6.03	49	
Achterlijn 15	2492WS	27335	7.5	1	52	57		52	4.50	4.31	57	-5.54	51	
Achterlijn 16	2492WS	27413	7.5	1	51	56		51	5.15	4.24	56	-6.35	49	
Achterlijn 17	2492WS	27411	7.5	1	52	56		52	4.03	3.91	56	-4.72	52	
Achterlijn 18	2492WS	27488	7.5	1	51	56		51	5.21	4.28	56	-5.75	50	
Achterlijn 19	2492WS	27515	7.5	1	51	56		51	4.58	4.30	56	-5.04	51	
Achterlijn 20	2492WS	27586	7.5	1	50	55		50	4.94	4.68	55	-5.19	50	
Adriaan van Leeuwenlaan 3	2493CP	21907	7.5	1	53	54		53	0.88	0.41	55	-1.09	53	
Adriaan van Leeuwenlaan 4	2493CP	21774	7.5	1	52	53		52	0.86	0.71	54	-1.06	52	
Adriaan van Leeuwenlaan 5	2493CP	21923	7.5	1	53	53		53	0.75	-	54	-0.89	53	
Adriaan van Leeuwenlaan 6	2493CP	21797	7.5	1	52	53		52	0.89	0.70	54	-0.98	52	
Adriaan van Leeuwenlaan 7	2493CP	21939	7.5	1	52	53		52	0.74	0.69	54	-0.81	52	
Adriaan van Leeuwenlaan 8	2493CP	21826	7.5	1	52	53		52	1.03	0.72	54	-1.03	52	
Adriaan van Leeuwenlaan 9	2493CP	21956	7.5	1	52	53		52	0.81	0.61	54	-0.85	52	
Adriaan van Leeuwenlaan 10	2493CP	21850	7.5	1	52	53		52	1.09	0.76	54	-1.11	52	
Adriaan van Leeuwenlaan 11	2493CP	22004	7.5	1	53	54		53	1.07	0.64	55	-1.16	53	

Gemeente 's-Gravenhage

Adres en postcode		ID Rekenmodel	Waarneemhoogte [m]	Bestemming	Geluidsbelasting bij huidig GPP [dB]	Toekomst zonder nieuwe maatregelen [dB]	Sanering (AWBWC)	Toets- of streefwaarde [dB]	Effect van het project	Benodigde reductie [dB]	Geluidsbelasting standaard akoestische situatie [dB]	& G luidsreductie door geadviseerde maatregelen [dB]	Toekomst met geadvi-seerde maatregel(en) [dB]	Overschrijding toets of streef-waarde/ (X=ja, leeg vak=nee)
Adriaan van Leeuwenlaan 12	2493CP	21876	7.5	1	52	53		52	1.02	0.80	54	-1.06	52	
Adriaan van Leeuwenlaan 13	2493CP	21987	10.5	1	54	55		54	1.07	0.18	55	-1.38	53	
Adriaan van Leeuwenlaan 14	2493CP	21897	7.5	1	52	53		52	0.79	0.18	54	-0.84	52	
Adriaan van Leeuwenlaan 15	2493CP	22003	7.5	1	51	52		51	0.62	0.37	53	-0.68	51	
Adriaan van Leeuwenlaan 16	2493CP	21913	7.5	1	52	52		52	0.78	-	53	-0.82	52	
Adriaan van Leeuwenlaan 17	2493CP	22116	7.5	1	51	52		51	0.93	0.72	53	-1.08	51	
Adriaan van Leeuwenlaan 18	2493CP	21913	7.5	1	52	52		52	0.78	-	53	-0.82	52	
Adriaan van Leeuwenlaan 19	2493CP	22050	7.5	1	51	51		51	0.72	-	52	-0.80	51	
Adriaan van Leeuwenlaan 20	2493CP	21955	7.5	1	51	52		51	0.71	0.41	53	-0.73	51	
Adriaan van Leeuwenlaan 21	2493CP	22146	7.5	1	50	51		50	0.72	0.68	52	-0.81	50	
Adriaan van Leeuwenlaan 22	2493CP	21970	7.5	1	51	52		51	0.77	0.32	53	-0.77	51	
Adriaan van Leeuwenlaan 23	2493CP	22217	7.5	1	51	51		51	0.72	-	52	-0.79	50	
Adriaan van Leeuwenlaan 24	2493CP	21984	7.5	1	51	52		51	0.84	0.23	53	-0.82	51	
Adriaan van Leeuwenlaan 25	2493CP	22191	7.5	1	51	51		51	0.72	-	52	-0.78	51	
Adriaan van Leeuwenlaan 26	2493CP	22001	7.5	1	51	52		51	0.85	0.14	53	-0.84	51	
Adriaan van Leeuwenlaan 27	2493CP	22214	7.5	1	50	51		50	0.78	0.60	52	-0.87	50	
Adriaan van Leeuwenlaan 28	2493CP	22025	7.5	1	51	52		51	0.96	0.27	53	-0.93	51	
Adriaan van Leeuwenlaan 29	2493CP	22237	7.5	1	51	52		51	0.89	0.45	53	-1.08	51	
Adriaan van Leeuwenlaan 30	2493CP	22025	7.5	1	51	52		51	0.96	0.27	53	-0.93	51	
Adriaan van Leeuwenlaan 31	2493CP	22256	7.5	1	51	52		51	0.95	0.25	53	-1.16	51	
Adriaan van Leeuwenlaan 32	2493CP	22086	7.5	1	51	52		51	1.04	0.68	53	-1.22	51	
Adriaan van Leeuwenlaan 33	2493CP	22311	7.5	1	51	52		51	1.35	0.49	52	-1.54	50	
Adriaan van Leeuwenlaan 34	2493CP	22086	7.5	1	51	52		51	1.04	0.68	53	-1.22	51	
Adriaan van Leeuwenlaan 36	2493CP	22106	7.5	1	51	52		51	1.16	0.86	53	-1.36	51	
Adriaan van Leeuwenlaan 38	2493CP	22155	7.5	1	49	50		50	-0.02	-	51	-1.33	49	
Adrianus van Driellaan 2	2493BR	20747	7.5	1	55						57	-1.16	55	
Adrianus van Driellaan 4	2493BR	20747	7.5	1	55						57	-1.16	55	
Adrianus van Driellaan 6	2493BR	20747	7.5	1	55						57	-1.16	55	
Adrianus van Driellaan 8	2493BR	20835	7.5	1	55						57	-1.13	54	
Adrianus van Driellaan 10	2493BR	20835	7.5	1	55						57	-1.13	54	

Gemeente 's-Gravenhage

Adres en postcode		ID Rekenmodel	Waarneemhoogte [m]	Bestemming	Geluidsbelasting bij huidig GPP [dB]	Toekomst zonder nieuwe maatregelen [dB]	Sanering (AWBWC)	Toets- of streefwaarde [dB]	Effect van het project	Benodigde reductie [dB]	Geluidsbelasting standaard akoestische situatie [dB]	& Geluidsreductie door geadviseerde maatregelen [dB]	Toekomst met geadviseerde maatregel(en) [dB]	Overschrijding toets of streefwaarde/ (X=ja, leeg vak=nee)
Adrianus van Driellaan 12	2493BR	20835	7.5	1	55						57	-1.13	54	
Adrianus van Driellaan 14	2493BR	20820	7.5	1	56						57	-0.72	56	
Adrianus van Driellaan 16	2493BR	20838	7.5	1	56						57	-0.67	56	
Adrianus van Driellaan 18	2493BR	20838	7.5	1	56						57	-0.67	56	
Adrianus van Driellaan 20	2493BR	20838	7.5	1	56						57	-0.67	56	
Adrianus van Driellaan 22	2493BR	20932	7.5	1	55						58	-0.99	55	
Adrianus van Driellaan 24	2493BR	20932	7.5	1	55						58	-0.99	55	
Adrianus van Driellaan 26	2493BR	20932	7.5	1	55						58	-0.99	55	
Adrianus van Driellaan 28	2493BR	20932	7.5	1	55						58	-0.99	55	
Adrianus van Driellaan 30	2493BR	20932	7.5	1	55						58	-0.99	55	
Adrianus van Driellaan 32	2493BR	20932	7.5	1	55						58	-0.99	55	
Adrianus van Driellaan 34	2493BR	21023	7.5	1	51						53	-1.56	51	
Adrianus van Driellaan 36	2493BR	21023	7.5	1	51						53	-1.56	51	
Adrianus van Driellaan 38	2493BR	21023	7.5	1	51						53	-1.56	51	
Adrianus van Driellaan 40	2493BR	21023	7.5	1	51						53	-1.56	51	
Adrianus van Driellaan 42	2493BR	21023	7.5	1	51						53	-1.56	51	
Adrianus van Driellaan 44	2493BR	21082	7.5	1	55						57	-0.92	55	
Adrianus van Driellaan 46	2493BR	21082	7.5	1	55						57	-0.92	55	
Adrianus van Driellaan 48	2493BR	21082	7.5	1	55						57	-0.92	55	
Adrianus van Driellaan 50	2493BR	21107	7.5	1	55						56	-1.18	55	
Antonius Heggelaan 1	2493CE	21279	7.5	1	52						55	-0.97	52	
Antonius Heggelaan 1	2493CE	21266	7.5	1	53						55	-1.05	52	
Antonius Heggelaan 2	2493CD	21189	7.5	1	55						57	-0.75	54	
Antonius Heggelaan 3	2493CE	21340	7.5	1	51						56	-1.19	51	
Antonius Heggelaan 4	2493CD	21218	7.5	1	54						57	-0.71	54	
Antonius Heggelaan 5	2493CE	21355	7.5	1	51						56	-0.99	51	
Antonius Heggelaan 6	2493CD	21232	7.5	1	55						56	-0.52	55	
Antonius Heggelaan 7	2493CE	21376	7.5	1	51						55	-0.97	51	
Antonius Heggelaan 8	2493CD	21234	7.5	1	55						56	-0.35	55	
Antonius Heggelaan 8	2493CD	21241	7.5	1	55						57	-0.60	55	

Gemeente 's-Gravenhage

Adres en postcode		ID Rekenmodel	Waarneemhoogte [m]	Bestemming	Geluidsbelasting bij huidig GPP [dB]	Toekomst zonder nieuwe maatregelen [dB]	Sanering (AWBWC)	Toets- of streefwaarde [dB]	Effect van het project	Benodigde reductie [dB]	Geluidsbelasting standaard akoestische situatie [dB]	& Luidsreductie door geadviseerde maatregelen [dB]	Toekomst met geadvi-seerde maatregel(en) [dB]	Overschrijding toets of streef-waarde/ (X=ja, leeg vak=nee)
Antonius Heggelaan 9	2493CE	21427	7.5	1	52						56	-0.90	52	
Antonius Heggelaan 10	2493CD	21254	7.5	1	54						57	-0.60	54	
Antonius Heggelaan 11	2493CE	21446	7.5	1	52						56	-0.83	52	
Antonius Heggelaan 12	2493CD	21271	7.5	1	54						57	-0.73	54	
Antonius Heggelaan 13	2493CE	21466	7.5	1	52						55	-0.79	51	
Antonius Heggelaan 14	2493CD	21319	7.5	1	54						56	-0.78	54	
Antonius Heggelaan 15	2493CE	21484	7.5	1	51						55	-0.93	51	
Antonius Heggelaan 16	2493CD	21334	7.5	1	55						57	-0.67	54	
Antonius Heggelaan 17	2493CE	21531	7.5	1	52						55	-0.85	52	
Antonius Heggelaan 18	2493CD	21364	7.5	1	53						55	-0.52	53	
Antonius Heggelaan 19	2493CE	21558	7.5	1	52						56	-0.89	52	
Antonius Heggelaan 20	2493CD	21371	7.5	1	54						57	-0.63	54	
Antonius Heggelaan 21	2493CE	21572	7.5	1	52						56	-0.81	52	
Antonius Heggelaan 22	2493CD	21388	7.5	1	54						57	-0.67	54	
Antonius Heggelaan 23	2493CE	21590	7.5	1	52						55	-0.93	51	
Antonius Heggelaan 24	2493CD	21409	7.5	1	55						57	-0.67	55	
Antonius Heggelaan 25	2493CE	21605	7.5	1	52						55	-0.96	51	
Antonius Heggelaan 26	2493CD	21458	7.5	1	55						57	-0.80	55	
Antonius Heggelaan 27	2493CE	21640	7.5	1	54						56	-0.65	53	
Antonius Heggelaan 28	2493CD	21474	7.5	1	55						57	-0.69	55	
Antonius Heggelaan 29	2493CE	21653	7.5	1	53						56	-0.74	53	
Antonius Heggelaan 30	2493CD	21492	7.5	1	55						57	-0.64	55	
Antonius Heggelaan 31	2493CE	21665	7.5	1	54						56	-0.87	54	
Antonius Heggelaan 32	2493CD	21519	7.5	1	55						57	-0.61	55	
Antonius Heggelaan 33	2493CE	21676	7.5	1	53						56	-1.11	53	
Antonius Heggelaan 34	2493CD	21535	7.5	1	55						57	-0.66	55	
Antonius Heggelaan 35	2493CE	21688	7.5	1	52						56	-1.31	52	
Antonius Heggelaan 36	2493CD	21550	7.5	1	55						57	-0.71	55	
Antonius Heggelaan 37	2493CE	21712	7.5	1	55						57	-0.80	55	
Antonius Heggelaan 38	2493CD	21627	7.5	1	55						57	-0.78	54	

Gemeente 's-Gravenhage

Adres en postcode		ID Rekenmodel	Waarneemhoogte [m]	Bestemming	Geluidsbelasting bij huidig GPP [dB]	Toekomst zonder nieuwe maatregelen [dB]	Sanering (AWBWC)	Toets- of streefwaarde [dB]	Effect van het project	Benodigde reductie [dB]	Geluidsbelasting standaard akoestische situatie [dB]	Ge luidsreductie door geadviseerde maatregelen [dB]	Toekomst met geadviseerde maatregel(en) [dB]	Overschrijding toets of streefwaarde/ (X=ja, leeg vak=nee)
Antonius Heggelaan 39	2493CE	21728	7.5	1	55						56	-0.64	55	
Antonius Heggelaan 40	2493CD	21626	7.5	1	55						57	-0.66	55	
Antonius Heggelaan 41	2493CE	21740	7.5	1	55						56	-0.57	55	
Antonius Heggelaan 42	2493CD	21644	7.5	1	56						57	-0.67	56	
Antonius Heggelaan 43	2493CE	21765	7.5	1	55						57	-0.62	55	
Antonius Heggelaan 44	2493CD	21662	7.5	1	56						57	-0.66	56	
Antonius Heggelaan 46	2493CD	21679	7.5	1	55						57	-0.72	55	
Arenastraat 1	2492WV	27504	7.5	1	50	54		50	4.12	3.76	54	-4.82	49	
Arenastraat 2	2492WX	27600	7.5	1	51	53		51	1.91	1.46	53	-2.48	50	
Arenastraat 3	2492WV	27542	7.5	1	50	54		50	3.37	3.23	54	-4.10	50	
Arenastraat 4	2492WX	27616	7.5	1	52	53		52	1.91	0.95	54	-2.42	51	
Arenastraat 5	2492WV	27574	7.5	1	50	54		50	3.86	3.59	54	-4.31	50	
Arenastraat 6	2492WX	27628	7.5	1	51	53		51	2.01	1.92	53	-2.58	51	
Arenastraat 7	2492WV	27594	7.5	1	51	55		51	4.02	3.04	55	-4.38	50	
Arenastraat 8	2492WX	27644	7.5	1	51	53		51	1.98	1.68	53	-2.55	51	
Arenastraat 9	2492WV	27614	7.5	1	51	55		51	3.84	3.13	55	-4.27	50	
Arenastraat 10	2492WX	27662	7.5	1	51	53		51	2.12	1.58	53	-2.54	51	
Arenastraat 11	2492WV	27648	7.5	1	49	54		50	3.72	3.22	54	-5.10	49	
Arenastraat 12	2492WX	27674	7.5	1	51	53		51	2.18	1.33	53	-2.45	50	
Arenastraat 13	2492WV	27659	7.5	1	50	54		50	3.54	3.32	54	-4.11	50	
Arenastraat 14	2492WX	27687	7.5	1	50	52		50	2.28	1.98	53	-2.48	50	
Arenastraat 15	2492WV	27698	7.5	1	50	55		50	4.60	4.10	55	-5.24	49	
Arenastraat 16	2492WX	27724	7.5	1	49	51		50	1.28	0.78	51	-2.45	49	
Arenastraat 17	2492WV	27712	7.5	1	50	54		50	3.43	3.06	54	-3.85	50	
Arenastraat 18	2492WX	27725	7.5	1	49	51		50	1.49	0.99	52	-2.22	49	
Arenastraat 19	2492WV	27761	10.5	1	52	56		52	3.96	3.27	56	-4.58	51	
Arenastraat 20	2492WX	27736	7.5	1	48	51		50	1.07	0.57	51	-2.69	48	
Arenastraat 21	2492WV	27795	10.5	1	51	53		51	1.96	1.84	53	-2.40	51	
Arenastraat 21	2492WV	27817	10.5	1	51	53		51	2.58	1.61	53	-4.08	49	
Arenastraat 22	2492WX	27776	7.5	1	48	50		50	0.03	-	50	-3.51	47	

Gemeente 's-Gravenhage

Adres en postcode		ID Rekenmodel	Waarneemhoogte [m]	Bestemming	Geluidsbelasting bij huidig GPP [dB]	Toekomst zonder nieuwe maatregelen [dB]	Sanering (AWBWC)	Toets- of streefwaarde [dB]	Effect van het project	Benodigde reductie [dB]	Geluidsbelasting standaard akoestische situatie [dB]	& Luidsreductie door geadviseerde maatregelen [dB]	Toekomst met geadvi-seerde maatregel(en) [dB]	Overschrijding toets of streef-waarde/ (X=ja, leeg vak=nee)
Arenastraat 23	2492WV	27837	10.5	1	51	53		51	1.86	1.63	53	-2.31	51	
Arenastraat 23	2492WV	27853	10.5	1	50	53		50	2.73	2.27	53	-4.11	49	
Arenastraat 24	2492WX	27783	7.5	1	47	50		50	0.35	-	50	-4.03	46	
Arenastraat 25	2492WV	27887	10.5	1	50	53		50	2.62	2.27	53	-4.05	49	
Arenastraat 25	2492WV	27870	10.5	1	51	53		51	1.90	1.36	53	-2.25	51	
Arenastraat 26	2492WX	27793	7.5	1	47	51		50	0.55	0.05	51	-4.82	46	
Arenastraat 27	2492WV	27903	7.5	1	51	52		51	1.20	0.46	52	-1.60	50	
Arenastraat 27	2492WV	27912	10.5	1	50	52		50	2.34	1.84	52	-4.03	48	
Arenastraat 27	2492WV	27903	10.5	1	51	52		51	1.79	0.97	52	-2.17	50	
Arenastraat 27	2492WV	27912	4.5	1	49	52		50	1.50	1.00	52	-3.90	48	
Arenastraat 27	2492WV	27912	7.5	1	49	52		50	1.98	1.48	52	-3.98	48	
Arenastraat 28	2492WX	27782	7.5	1	48	51		50	1.00	0.50	51	-3.13	48	
Arenastraat 28	2492WX	27804	7.5	1	47	51		50	0.86	0.36	51	-5.33	46	
Arenastraat 29	2492WV	27937	7.5	1	49	52		50	1.81	1.31	52	-3.94	48	
Arenastraat 29	2492WV	27937	10.5	1	50	52		50	2.12	1.62	52	-3.97	48	
Arenastraat 30	2492WX	27814	7.5	1	46	51		50	0.95	0.45	51	-5.80	45	
Arenastraat 31	2492WV	27971	10.5	1	49	52		50	1.76	1.26	52	-3.92	48	
Arenastraat 32	2492WX	27828	7.5	1	45	51		50	1.16	0.66	51	-7.09	44	
Arenastraat 33	2492WV	27889	7.5	1	49	53		50	3.11	2.61	53	-4.69	48	
Arenastraat 34	2492WX	27775	7.5	1	46	53		50	2.76	2.26	53	-6.91	46	
Arenastraat 35	2492WV	27886	7.5	1	44	53		50	3.31	2.81	53	-9.29	44	
Arenastraat 36	2492WX	27741	7.5	1	50	52		50	2.23	1.73	52	-2.87	49	
Arenastraat 37	2492WV	27854	7.5	1	49	52		50	1.99	1.49	52	-3.71	48	
Arenastraat 38	2492WX	27731	7.5	1	50	52		50	1.87	1.37	52	-2.44	49	
Arenastraat 39	2492WV	27827	7.5	1	49	53		50	2.75	2.25	53	-4.47	48	
Arenastraat 40	2492WX	27745	7.5	1	46	51		50	1.32	0.82	51	-5.44	46	
Arenastraat 41	2492WV	27818	7.5	1	49	52		50	2.34	1.84	52	-3.61	49	
Arenastraat 42	2492WX	27734	7.5	1	46	52		50	1.79	1.29	52	-5.47	46	
Arenastraat 43	2492WV	27785	7.5	1	49	52		50	1.53	1.03	52	-3.10	48	
Arenastraat 43	2492WV	27815	7.5	1	47	52		50	1.68	1.18	52	-5.59	46	

Gemeente 's-Gravenhage

Adres en postcode		ID Rekenmodel	Waarneemhoogte [m]	Bestemming	Geluidsbelasting bij huidig GPP [dB]	Toekomst zonder nieuwe maatregelen [dB]	Sanering (AWBWC)	Toets- of streefwaarde [dB]	Effect van het project	Benodigde reductie [dB]	Geluidsbelasting standaard akoestische situatie [dB]	& luidsreductie door geadviseerde maatregelen [dB]	Toekomst met geadvi-seerde maatregel(en) [dB]	Overschrijding toets of streef-waarde/ (X=ja, leeg vak=nee)
Arenastraat 44	2492WX	27702	7.5	1	50	52		50	2.08	1.58	52	-2.74	49	
Arenastraat 45	2492WV	27780	7.5	1	49	52		50	2.05	1.55	52	-3.03	49	
Arenastraat 46	2492XA	27679	7.5	1	48	54		50	3.84	3.34	54	-7.07	47	
Arenastraat 47	2492WZ	27756	7.5	1	49	53		50	2.52	2.02	53	-4.72	48	
Arenastraat 48	2492XA	27643	7.5	1	50	54		50	3.60	3.29	54	-4.08	50	
Arenastraat 49	2492WZ	27728	7.5	1	48	52		50	2.46	1.96	53	-4.27	48	
Arenastraat 50	2492XA	27629	7.5	1	51	53		51	2.80	1.91	54	-3.43	50	
Arenastraat 51	2492WZ	27710	7.5	1	50	52		50	1.61	1.11	52	-2.50	49	
Arenastraat 51	2492WZ	27716	7.5	1	48	52		50	2.13	1.63	52	-5.42	47	
Arenastraat 52	2492XA	27620	7.5	1	51	53		51	2.27	1.62	53	-3.04	50	
Arenastraat 53	2492WZ	27701	7.5	1	50	52		50	1.65	1.15	52	-2.44	49	
Arenastraat 54	2492XA	27605	7.5	1	51	53		51	1.80	1.45	53	-2.68	50	
Arenastraat 55	2492WZ	27686	7.5	1	48	51		50	1.48	0.98	51	-4.79	47	
Arenastraat 56	2492XA	27592	7.5	1	51	53		51	1.86	1.65	53	-2.74	50	
Arenastraat 57	2492WZ	27656	7.5	1	50	52		50	1.88	1.40	52	-2.43	49	
Arenastraat 57	2492WZ	27669	7.5	1	49	52		50	1.81	1.31	52	-3.66	48	
Arenastraat 58	2492XA	27584	7.5	1	51	54		51	2.24	2.01	54	-3.09	50	
Arenastraat 59	2492WZ	27623	7.5	1	50	53		50	3.02	2.62	53	-3.69	49	
Arenastraat 60	2492XA	27571	7.5	1	51	54		51	2.47	2.27	54	-3.24	51	
Arenastraat 61	2492WZ	27609	7.5	1	50	53		50	2.95	2.45	53	-3.89	49	
Arenastraat 62	2492XA	27559	7.5	1	51	54		51	2.83	2.48	54	-3.35	51	
Arenastraat 63	2492WZ	27591	7.5	1	48	53		50	3.26	2.76	53	-6.70	47	
Arenastraat 63	2492WZ	27577	7.5	1	50	53		50	3.03	2.53	53	-3.57	49	
Arenastraat 64	2492XA	27547	7.5	1	51	54		51	3.07	2.50	54	-3.67	50	
Arenastraat 65	2492WZ	27561	7.5	1	50	53		50	2.53	2.07	53	-2.83	50	
Arenastraat 66	2492XA	27536	7.5	1	51	54		51	3.27	2.35	54	-3.88	50	
Arenastraat 67	2492WZ	27525	7.5	1	50	53		50	2.64	2.21	53	-2.99	50	
Arenastraat 68	2492XA	27526	7.5	1	49	53		50	3.39	2.89	54	-5.64	48	
Arenastraat 69	2492WZ	27512	7.5	1	50	53		50	2.96	2.46	53	-3.43	50	
Arenastraat 70	2492XA	27505	7.5	1	50	54		50	3.82	3.32	54	-5.19	49	

Gemeente 's-Gravenhage

Adres en postcode		ID Rekenmodel	Waarneemhoogte [m]	Bestemming	Geluidsbelasting bij huidig GPP [dB]	Toekomst zonder nieuwe maatregelen [dB]	Sanering (AWBWC)	Toets- of streefwaarde [dB]	Effect van het project	Benodigde reductie [dB]	Geluidsbelasting standaard akoestische situatie [dB]	& Geluidsreductie door geadviseerde maatregelen [dB]	Toekomst met geadviseerde maatregel(en) [dB]	Overschrijding toets of streefwaarde/ (X=ja, leeg vak=nee)
Arenastraat 71	2492WZ	27493	7.5	1	48	54		50	3.50	3.00	54	-6.90	47	
Arenastraat 72	2492XA	27486	7.5	1	50	54		50	3.75	3.25	54	-5.05	49	
Arenastraat 73	2492WZ	27449	7.5	1	50	52		50	2.13	1.78	52	-2.81	49	
Arenastraat 74	2492XA	27467	7.5	1	50	54		50	3.53	3.03	54	-4.79	49	
Arenastraat 75	2492WZ	27410	7.5	1	48	53		50	3.16	2.66	53	-5.67	47	
Arenastraat 76	2492XA	27448	7.5	1	50	53		50	3.34	2.84	53	-4.29	49	
Arenastraat 77	2492WZ	27400	7.5	1	48	53		50	3.48	2.98	54	-6.23	47	
Arenastraat 78	2492XA	27431	7.5	1	50	53		50	2.63	2.13	53	-3.88	49	
Arenastraat 79	2492WZ	27351	7.5	1	49	54		50	4.34	3.84	54	-6.71	48	
Arenastraat 80	2492XA	27420	7.5	1	50	55		50	4.52	4.02	55	-5.83	49	
Arenastraat 81	2492WZ	27339	7.5	1	48	54		50	4.05	3.55	54	-6.47	48	
Arenastraat 82	2492XA	27386	7.5	1	50	55		50	4.90	4.40	55	-6.55	48	
Arenastraat 83	2492WZ	27294	7.5	1	50	55		50	4.93	4.43	55	-6.12	49	
Arenastraat 84	2492XA	27369	7.5	1	50	55		50	5.16	4.66	55	-6.74	48	
Arenastraat 85	2492WZ	27283	7.5	1	50	55		50	5.02	4.52	55	-5.85	49	
Arenastraat 86	2492XA	27348	7.5	1	50	55		50	5.35	4.85	55	-6.73	49	
Arenastraat 87	2492WZ	27233	7.5	1	50	55		50	5.08	4.75	55	-6.03	49	
Arenastraat 88	2492XA	27332	7.5	1	50	55		50	5.04	4.54	55	-6.70	48	
Arenastraat 89	2492WZ	27223	7.5	1	50	55		50	4.98	4.48	55	-6.15	49	
Arenastraat 90	2492XA	27319	7.5	1	50	55		50	4.87	4.37	55	-6.47	48	
Arenastraat 91	2492WZ	27169	7.5	1	49	55		50	4.68	4.18	55	-6.18	48	
Arenastraat 92	2492XA	27301	7.5	1	49	55		50	4.71	4.21	55	-6.54	48	
Arenastraat 93	2492WZ	27158	7.5	1	49	55		50	4.56	4.06	55	-6.31	48	
Arenastraat 94	2492XA	27280	7.5	1	49	54		50	4.08	3.58	54	-6.33	48	
Arenastraat 95	2492WZ	27097	7.5	1	50	55		50	4.82	4.32	55	-6.07	49	
Arenastraat 96	2492XA	27376	7.5	1	49	54		50	4.08	3.58	54	-5.97	48	
Arenastraat 97	2492WZ	27016	7.5	1	51	54		51	3.16	2.65	54	-3.49	51	
Arenastraat 97	2492WZ	27082	7.5	1	49	54		50	4.48	3.98	55	-5.80	49	
Arenastraat 98	2492XA	27398	7.5	1	49	54		50	4.42	3.92	54	-5.80	49	
Arenastraat 99	2492WZ	27109	7.5	1	50	54		50	3.56	3.24	54	-4.07	50	

Gemeente 's-Gravenhage

Adres en postcode		ID Rekenmodel	Waarneemhoogte [m]	Bestemming	Geluidsbelasting bij huidig GPP [dB]	Toekomst zonder nieuwe maatregelen [dB]	Sanering (AWBWC)	Toets- of streefwaarde [dB]	Effect van het project	Benodigde reductie [dB]	Geluidsbelasting standaard akoestische situatie [dB]	& Geluidsreductie door geadviseerde maatregelen [dB]	Toekomst met geadviseerde maatregel(en) [dB]	Overschrijding toets of streefwaarde/ (X=ja, leeg vak=nee)
Arenastraat 100	2492XA	27417	7.5	1	49	54		50	4.16	3.66	54	-5.90	48	
Arenastraat 101	2492WZ	27156	7.5	1	49	54		50	4.16	3.66	54	-6.12	48	
Arenastraat 102	2492XA	27437	7.5	1	49	54		50	4.15	3.65	54	-6.06	48	
Arenastraat 103	2492WZ	27199	7.5	1	50	53		50	3.18	2.85	53	-3.74	50	
Arenastraat 104	2492XA	27454	7.5	1	49	54		50	3.89	3.39	54	-5.82	48	
Arenastraat 105	2492WZ	27239	7.5	1	49	53		50	2.87	2.37	53	-4.67	48	
Arenastraat 106	2492XA	27476	7.5	1	49	54		50	3.92	3.42	54	-5.55	48	
Arenastraat 107	2492WZ	27275	7.5	1	51	54		51	2.88	2.12	54	-3.11	50	
Arenastraat 108	2492XA	27497	7.5	1	49	53		50	3.44	2.94	54	-5.34	48	
Arenastraat 109	2492WZ	27307	7.5	1	51	55		51	3.59	3.07	55	-4.53	50	
Arenastraat 110	2492XA	27518	7.5	1	48	53		50	3.27	2.77	53	-5.22	48	
Arenastraat 111	2492WZ	27333	7.5	1	51	54		51	3.14	2.73	54	-4.43	50	
Arenastraat 112	2492XA	27508	7.5	1	50	53		50	2.53	2.40	53	-3.21	50	
Arenastraat 113	2492WZ	27375	7.5	1	52	55		52	2.96	2.23	55	-4.12	51	
Arenastraat 114	2492XA	27557	7.5	1	50	55		50	4.78	4.57	55	-5.56	50	
Arenastraat 115	2492WZ	27444	7.5	1	51	56		51	4.95	4.63	56	-6.08	50	
Aristoteleslaan 7	2493ZN	20746	7.5	1	57						63	-0.19	57	
Aristoteleslaan 9	2493ZN	20753	7.5	1	57						61	-0.29	57	
Aristoteleslaan 11	2493ZN	20770	7.5	1	57						61	-0.28	57	
Aristoteleslaan 13	2493ZN	20783	7.5	1	57						61	-0.27	57	
Aristoteleslaan 15	2493ZN	20798	7.5	1	57						61	-0.28	57	
Aristoteleslaan 17	2493ZN	20813	7.5	1	57						61	-0.26	57	
Aristoteleslaan 19	2493ZN	20828	7.5	1	57						61	-0.24	57	
Aristoteleslaan 21	2493ZN	20859	7.5	1	57						61	-0.25	57	
Aristoteleslaan 23	2493ZN	20879	7.5	1	57						61	-0.27	57	
Aristoteleslaan 25	2493ZN	20897	7.5	1	57						61	-0.26	57	
Aristoteleslaan 27	2493ZN	20915	7.5	1	57						61	-0.27	57	
Aristoteleslaan 29	2493ZN	20935	7.5	1	57						60	-0.28	57	
Aristoteleslaan 31	2493ZN	20951	7.5	1	57						60	-0.30	57	
Aristoteleslaan 33	2493ZN	20969	7.5	1	57						60	-0.31	56	

Gemeente 's-Gravenhage

Adres en postcode		ID Rekenmodel	Waarneemhoogte [m]	Bestemming	Geluidsbelasting bij huidig GPP [dB]	Toekomst zonder nieuwe maatregelen [dB]	Sanering (AWBWC)	Toets- of streefwaarde [dB]	Effect van het project	Benodigde reductie [dB]	Geluidsbelasting standaard akoestische situatie [dB]	& Luidsreductie door geadviseerde maatregelen [dB]	Toekomst met geadvi-seerde maatregel(en) [dB]	Overschrijding toets of streef-waarde/ (X=ja, leeg vak=nee)
Aristoteleslaan 35	2493ZN	20984	7.5	1	57						60	-0.28	56	
Aristoteleslaan 37	2493ZN	21014	7.5	1	57						60	-0.31	57	
Aristoteleslaan 39	2493ZN	21031	7.5	1	56						60	-0.35	56	
Aristoteleslaan 41	2493ZN	21045	7.5	1	56						60	-0.34	56	
Aristoteleslaan 43	2493ZN	21057	7.5	1	56						60	-0.34	56	
Aristoteleslaan 45	2493ZN	21073	7.5	1	56						60	-0.36	56	
Aristoteleslaan 47	2493ZN	21090	7.5	1	56						60	-0.33	56	
Aristoteleslaan 49	2493ZN	21100	7.5	1	56						59	-0.32	56	
Aristoteleslaan 51	2493ZN	21120	7.5	1	55						59	-0.35	55	
Aristoteleslaan 53	2493ZN	21142	7.5	1	55						59	-0.37	55	
Aristoteleslaan 55	2493ZN	21163	7.5	1	55						59	-0.38	55	
Aristoteleslaan 57	2493ZN	21184	7.5	1	55						59	-0.39	55	
Aristoteleslaan 59	2493ZN	21205	7.5	1	55						59	-0.44	55	
Aristoteleslaan 61	2493ZN	21224	7.5	1	55						58	-0.51	55	
Aristoteleslaan 63	2493ZN	21238	7.5	1	55						58	-0.53	55	
Aristoteleslaan 65	2493ZN	21252	7.5	1	55						58	-0.48	55	
Aristoteleslaan 67	2493ZN	21269	7.5	1	55						58	-0.50	54	
Aristoteleslaan 71	2493ZN	21715	7.5	1	54						57	-0.44	53	
Aristoteleslaan 71	2493ZN	21691	7.5	1	54						58	-0.64	54	
Aristoteleslaan 73	2493ZN	21723	7.5	1	54						57	-0.65	54	
Aristoteleslaan 75	2493ZN	21738	7.5	1	54						57	-0.66	54	
Aristoteleslaan 77	2493ZN	21757	7.5	1	53						57	-0.73	53	
Aristoteleslaan 79	2493ZN	21777	7.5	1	54						57	-0.70	53	
Aristoteleslaan 81	2493ZN	21803	7.5	1	53						56	-0.73	53	
Aristoteleslaan 83	2493ZN	21828	7.5	1	53						56	-0.69	53	
Aristoteleslaan 85	2493ZN	21849	7.5	1	54						57	-0.71	53	
Aristoteleslaan 87	2493ZN	21872	7.5	1	54						57	-0.74	53	
Aristoteleslaan 89	2493ZN	21893	7.5	1	54						57	-0.78	53	
Aristoteleslaan 91	2493ZN	21911	7.5	1	54						57	-0.69	53	
Aristoteleslaan 93	2493ZN	21919	7.5	1	54						56	-0.65	53	

Gemeente 's-Gravenhage

Adres en postcode		ID Rekenmodel	Waarneemhoogte [m]	Bestemming	Geluidsbelasting bij huidig GPP [dB]	Toekomst zonder nieuwe maatregelen [dB]	Sanering (AWBWC)	Toets- of streefwaarde [dB]	Effect van het project	Benodigde reductie [dB]	Geluidsbelasting standaard akoestische situatie [dB]	& Luidsreductie door geadviseerde maatregelen [dB]	Toekomst met geadviseerde maatregel(en) [dB]	Overschrijding toets of streefwaarde/ (X=ja, leeg vak=nee)
Aristoteleslaan 95	2493ZN	21935	7.5	1	54						57	-0.70	53	
Aristoteleslaan 97	2493ZN	21952	7.5	1	54						57	-0.72	54	
Aristoteleslaan 99	2493ZN	21991	7.5	1	54						56	-0.65	54	
Aristoteleslaan 101	2493ZN	22009	7.5	1	54						56	-0.62	53	
Aristoteleslaan 103	2493ZN	22032	7.5	1	54						56	-0.63	53	
Aristoteleslaan 105	2493ZN	22052	7.5	1	53						56	-0.70	53	
Aristoteleslaan 107	2493ZN	22072	7.5	1	53						56	-0.73	53	
Aristoteleslaan 109	2493ZN	22088	7.5	1	53						56	-0.76	53	
Aristoteleslaan 111	2493ZN	22109	7.5	1	53						56	-0.71	53	
Aristoteleslaan 113	2493ZN	22126	7.5	1	53						56	-0.74	53	
Aristoteleslaan 115	2493ZN	22145	7.5	1	53						56	-0.75	53	
Aristoteleslaan 117	2493ZN	22167	7.5	1	53						56	-0.77	53	
Aristoteleslaan 119	2493ZN	22181	7.5	1	53						56	-0.77	53	
Aristoteleslaan 121	2493ZN	22207	7.5	1	53						55	-0.75	53	
Arkschelphof 2	2492HD	26741	10.5	1	48	50		50	-0.42	-	51	-1.50	48	
Arkschelphof 3	2492HD	26741	10.5	1	48	50		50	-0.42	-	51	-1.50	48	
Arkschelphof 8	2492HD	26740	7.5	1	48	50		50	0.44	-	51	-3.07	47	
Arkschelphof 9	2492HD	26768	7.5	1	47	50		50	-0.21	-	50	-3.09	47	
Arkschelphof 10	2492HD	26768	7.5	1	47	50		50	-0.21	-	50	-3.09	47	
Arkschelphof 12	2492HD	26942	10.5	1	49	50		50	-0.30	-	51	-0.54	49	
Arkschelphof 13	2492HD	26942	10.5	1	49	50		50	-0.30	-	51	-0.54	49	
Artemisschelphof 2	2492HE	27112	7.5	1	47	50		50	-0.41	-	50	-3.22	46	
Artemisschelphof 3	2492HE	27092	7.5	1	47	50		50	-0.24	-	50	-3.29	46	
Artemisschelphof 4	2492HE	27029	7.5	1	47	50		50	-0.06	-	50	-3.63	46	
Artemisschelphof 5	2492HE	27003	7.5	1	46	50		50	-0.19	-	50	-3.90	46	
Artemisschelphof 6	2492HE	26963	7.5	1	47	50		50	-0.25	-	50	-3.28	46	
Artemisschelphof 7	2492HE	26947	7.5	1	47	50		50	-0.07	-	50	-3.32	47	
Artemisschelphof 8	2492HE	26769	7.5	1	47	50		50	0.39	-	51	-3.21	47	
Artemisschelphof 9	2492HE	26769	7.5	1	47	50		50	0.39	-	51	-3.21	47	
Artemisschelphof 10	2492HE	27023	7.5	1	48	51		50	0.96	0.46	51	-3.90	47	

Gemeente 's-Gravenhage

Adres en postcode		ID Rekenmodel	Waarneemhoogte [m]	Bestemming	Geluidsbelasting bij huidig GPP [dB]	Toekomst zonder nieuwe maatregelen [dB]	Sanering (AWBWC)	Toets- of streefwaarde [dB]	Effect van het project	Benodigde reductie [dB]	Geluidsbelasting standaard akoestische situatie [dB]	& luidsreductie door geadviseerde maatregelen [dB]	Toekomst met geadvi-seerde maatregel(en) [dB]	Overschrijding toets of streef-waarde/ (X=ja, leeg vak=nee)
Artemisschelphof 11	2492HE	27023	7.5	1	48	51		50	0.96	0.46	51	-3.90	47	
Artemisschelphof 14	2492HE	27227	7.5	1	47	50		50	-0.21	-	51	-2.80	47	
Artemisschelphof 15	2492HE	27227	7.5	1	47	50		50	-0.21	-	51	-2.80	47	
Atletiekbaan 2	2492WR	25629	7.5	1	50	57		50	6.67	6.38	57	-6.73	50	
Atletiekbaan 4	2492WR	25652	7.5	1	50	56		50	5.86	5.69	56	-6.08	50	
Atletiekbaan 6	2492WR	25684	7.5	1	51	56		51	4.82	4.49	56	-5.22	51	
Atletiekbaan 8	2492WR	25716	7.5	1	51	55		51	4.44	3.76	55	-4.86	50	
Atletiekbaan 10	2492WR	25760	7.5	1	51	56		51	4.64	4.54	56	-5.05	51	
Atletiekbaan 12	2492WR	25771	7.5	1	52	56		52	4.43	3.68	56	-4.92	51	
Atletiekbaan 14	2492WR	25803	7.5	1	52	56		52	4.12	3.77	56	-4.56	52	
Atletiekbaan 16	2492WR	25832	7.5	1	53	57		53	4.07	3.15	57	-4.52	52	
Atletiekbaan 18	2492WR	25865	7.5	1	53	57		53	4.09	3.28	57	-4.58	52	
Atletiekbaan 20	2492WR	25898	7.5	1	53	56		53	3.87	2.93	56	-4.54	52	
Atletiekbaan 22	2492WR	25994	7.5	1	53	57		53	3.93	3.16	57	-4.40	52	
Atletiekbaan 24	2492WR	26063	7.5	1	52	56		52	3.11	3.08	56	-3.91	52	
Atletiekbaan 26	2492WR	26095	7.5	1	51	55		51	3.88	3.57	55	-4.63	50	
Atletiekbaan 28	2492WR	26123	7.5	1	50	55		50	4.40	4.34	55	-4.94	50	
Atletiekbaan 30	2492WR	26151	7.5	1	50	55		50	5.01	4.62	55	-5.55	50	
Atletiekbaan 32	2492WR	26185	7.5	1	50	55		50	4.93	4.71	55	-5.57	50	
Atletiekbaan 34	2492WR	26214	7.5	1	51	55		51	4.55	3.60	55	-5.14	50	
Atletiekbaan 36	2492WR	26404	7.5	1	50	52		50	2.35	1.85	53	-3.62	49	
Atletiekbaan 38	2492WR	26414	7.5	1	49	53		50	3.16	2.66	53	-4.75	48	
Atletiekbaan 40	2492WR	26444	7.5	1	49	53		50	2.87	2.37	53	-5.20	48	
Atletiekbaan 42	2492WR	26468	7.5	1	48	52		50	2.06	1.56	52	-4.38	48	
Badmintonplein 1	2492VS	29454	7.5	1	54	59		54	5.41	4.61	59	-6.32	53	
Badmintonplein 3	2492VS	29460	7.5	1	53	59		53	5.64	5.57	59	-6.42	53	
Badmintonplein 5	2492VS	29453	7.5	1	53	59		53	5.81	5.30	59	-6.44	52	
Badmintonplein 7	2492VS	29445	7.5	1	53	59		53	6.09	5.22	59	-6.76	52	
Badmintonplein 9	2492VS	29464	7.5	1	53	59		53	5.26	5.19	59	-5.77	53	
Badmintonplein 11	2492VS	26140	7.5	1	54	58		54	4.50	3.84	58	-5.39	53	

Gemeente 's-Gravenhage

Adres en postcode		ID Rekenmodel	Waarneemhoogte [m]	Bestemming	Geluidsbelasting bij huidig GPP [dB]	Toekomst zonder nieuwe maatregelen [dB]	Sanering (AWBWC)	Toets- of streefwaarde [dB]	Effect van het project	Benodigde reductie [dB]	Geluidsbelasting standaard akoestische situatie [dB]	& luidsreductie door geadviseerde maatregelen [dB]	Toekomst met geadvi-seerde maatregel(en) [dB]	Overschrijding toets of streef-waarde/ (X=ja, leeg vak=nee)
Badmintonplein 11	2492VS	26201	7.5	1	54	58		54	4.31	3.42	58	-4.56	53	
Badmintonplein 11	2492VS	29461	7.5	1	54	58		54	4.09	3.19	58	-4.40	53	
Badmintonplein 11	2492VS	29462	7.5	1	54	58		54	4.65	3.87	58	-5.33	53	
Badmintonplein 13	2492VS	26201	7.5	1	54	58		54	4.31	3.42	58	-4.56	53	
Badmintonplein 13	2492VS	26140	7.5	1	54	58		54	4.50	3.84	58	-5.39	53	
Badmintonplein 15	2492VS	26234	7.5	1	54	58		54	4.35	3.77	58	-4.67	54	
Badmintonplein 15	2492VS	26106	7.5	1	53	58		53	4.90	4.78	58	-5.72	53	
Badmintonplein 17	2492VS	26083	7.5	1	53	59		53	5.59	5.22	59	-6.42	52	
Badmintonplein 19	2492VS	26049	7.5	1	53	59		53	5.66	5.58	59	-6.40	53	
Badmintonplein 21	2492VS	25969	7.5	1	57	61		57	3.83	3.62	61	-4.34	57	
Basketbalplein 1	2492VC	26603	7.5	1	55	60		55	5.16	4.99	60	-6.19	54	
Basketbalplein 2	2492VC	26643	7.5	1	54	61		54	6.21	6.11	61	-6.85	54	
Basketbalplein 3	2492VC	26628	7.5	1	53	58		53	4.76	4.54	58	-6.20	52	
Basketbalplein 4	2492VC	26642	7.5	1	54	59		54	5.26	4.71	59	-5.45	54	
Basketbalplein 4	2492VC	26715	7.5	1	53	59		53	5.64	5.31	59	-7.49	51	
Basketbalplein 5	2492VC	26670	7.5	1	57	61		57	4.56	3.97	61	-5.34	56	
Basketbalplein 6	2492VC	26744	7.5	1	54	59		54	4.72	4.28	59	-6.78	52	
Basketbalplein 6	2492VC	26686	7.5	1	54	59		54	5.19	4.34	59	-5.01	54	
Basketbalplein 7	2492VC	26693	10.5	1	57	63		57	6.02	5.41	63	-7.17	56	
Basketbalplein 8	2492VC	26694	7.5	1	54	59		54	5.46	4.95	59	-5.59	54	
Basketbalplein 10	2492VC	26783	7.5	1	55	59		55	3.81	3.58	59	-6.36	53	
Basketbalplein 12	2492VC	26743	7.5	1	54	59		54	5.42	4.97	59	-5.36	54	
Basketbalplein 12	2492VC	26807	7.5	1	55	59		55	3.94	3.81	59	-6.08	53	
Basketbalplein 14	2492VC	26831	7.5	1	55	59		55	3.54	3.48	59	-5.56	53	
Basketbalplein 16	2492VC	26794	7.5	1	54	59		54	5.49	4.88	59	-5.42	54	
Basketbalplein 18	2492VC	26818	7.5	1	55	60		55	5.38	4.41	60	-5.43	54	
Basketbalplein 20	2492VC	26901	7.5	1	53	58		53	4.67	4.49	58	-7.04	51	
Basketbalplein 22	2492VC	26860	7.5	1	55	59		55	4.64	3.99	59	-4.90	55	
Basketbalplein 24	2492VC	26958	7.5	1	56	60		56	4.29	4.00	61	-5.83	55	
Basketbalplein 26	2492VC	26985	7.5	1	56	61		56	4.60	4.43	61	-6.08	55	

Gemeente 's-Gravenhage

Adres en postcode		ID Rekenmodel	Waarneemhoogte [m]	Bestemming	Geluidsbelasting bij huidig GPP [dB]	Toekomst zonder nieuwe maatregelen [dB]	Sanering (AWBWC)	Toets- of streefwaarde [dB]	Effect van het project	Benodigde reductie [dB]	Geluidsbelasting standaard akoestische situatie [dB]	& luidsreductie door geadviseerde maatregelen [dB]	Toekomst met geadvi-seerde maatregel(en) [dB]	Overschrijding toets of streef-waarde/ (X=ja, leeg vak=nee)
Basketbalplein 28	2492VC	27000	7.5	1	57	61		57	4.75	3.90	61	-6.06	55	
Basketbalplein 30	2492VC	27028	7.5	1	57	62		57	4.93	4.21	62	-6.11	56	
Bekerstraat 1	2492WD	25136	7.5	1	54	58		54	3.55	3.54	58	-3.51	55	X
Bekerstraat 2	2492WD	25389	7.5	1	53	57		53	4.39	3.60	57	-5.03	52	
Bekerstraat 3	2492WD	25169	7.5	1	54	58		54	3.31	3.25	58	-3.61	54	
Bekerstraat 4	2492WD	25516	7.5	1	54	57		54	3.12	2.40	57	-3.45	53	
Bekerstraat 4	2492WD	25593	7.5	1	52	57		52	4.80	4.73	57	-5.31	52	
Bekerstraat 5	2492WD	25206	7.5	1	53	57		53	3.80	3.56	57	-3.99	53	
Bekerstraat 6	2492WD	25693	7.5	1	54	58		54	3.70	3.49	58	-4.03	54	
Bekerstraat 6	2492WD	25651	7.5	1	54	58		54	4.16	3.58	58	-4.61	53	
Bekerstraat 7	2492WD	25233	7.5	1	54	58		54	4.01	3.17	58	-4.03	54	
Bekerstraat 8	2492WD	25805	7.5	1	54	58		54	4.08	3.71	58	-4.31	54	
Bekerstraat 9	2492WD	25267	7.5	1	54	58		54	3.93	3.78	58	-3.94	54	
Bekerstraat 10	2492WD	25874	7.5	1	55	58		55	3.63	2.65	58	-4.14	54	
Bekerstraat 10	2492WD	25919	7.5	1	54	58		54	3.32	3.05	58	-3.85	54	
Bekerstraat 11	2492WD	25299	7.5	1	54	58		54	4.04	3.07	58	-4.07	54	
Bekerstraat 12	2492WD	26102	7.5	1	53	58		53	4.43	4.31	58	-4.97	53	
Bekerstraat 13	2492WD	25374	7.5	1	53	57		53	3.87	3.65	57	-4.27	53	
Bekerstraat 14	2492WD	26387	7.5	1	54	59		54	5.24	4.24	59	-6.23	53	
Bekerstraat 15	2492WD	25715	7.5	1	56	60		56	3.48	3.15	60	-3.82	56	
Bekerstraat 16	2492WD	26499	7.5	1	54	59		54	4.30	4.03	59	-4.78	54	
Bekerstraat 17	2492WD	25749	7.5	1	56	60		56	3.56	3.32	60	-3.89	56	
Bekerstraat 18	2492WD	26918	7.5	1	55	58		55	2.53	2.38	58	-3.26	55	
Bekerstraat 19	2492WD	25798	7.5	1	56	60		56	3.56	3.03	60	-4.01	56	
Bekerstraat 20	2492WD	27024	7.5	1	54	58		54	3.45	3.29	58	-3.99	54	
Bekerstraat 21	2492WD	25830	7.5	1	56	60		56	3.79	3.57	60	-4.07	56	
Bekerstraat 22	2492WD	27146	7.5	1	53	58		53	4.91	4.59	58	-5.30	53	
Bekerstraat 23	2492WD	25867	7.5	1	56	60		56	3.79	3.51	60	-4.11	56	
Bekerstraat 25	2492WD	25903	7.5	1	54	59		54	4.99	4.11	59	-5.01	54	
Bekerstraat 27	2492WD	25926	7.5	1	56	60		56	4.20	3.58	60	-4.39	56	

Gemeente 's-Gravenhage

Adres en postcode		ID Rekenmodel	Waarneemhoogte [m]	Bestemming	Geluidsbelasting bij huidig GPP [dB]	Toekomst zonder nieuwe maatregelen [dB]	Sanering (AWBWC)	Toets- of streefwaarde [dB]	Effect van het project	Benodigde reductie [dB]	Geluidsbelasting standaard akoestische situatie [dB]	& luidsreductie door geadviseerde maatregelen [dB]	Toekomst met geadvi-seerde maatregel(en) [dB]	Overschrijding toets of streef-waarde/ (X=ja, leeg vak=nee)
Bekerstraat 29	2492WD	25959	7.5	1	55	59		55	4.59	3.83	59	-5.12	54	
Bekerstraat 31	2492WD	25998	7.5	1	55	60		55	4.61	4.43	60	-4.90	55	
Bekerstraat 33	2492WD	26033	7.5	1	55	60		55	4.71	4.30	60	-4.98	55	
Bekerstraat 35	2492WD	26072	7.5	1	55	59		55	4.44	3.97	59	-4.74	55	
Bekerstraat 37	2492WD	26433	7.5	1	55	59		55	3.60	3.25	59	-4.24	54	
Bekerstraat 39	2492WD	26457	7.5	1	56	59		56	3.55	2.63	59	-4.14	55	
Bekerstraat 41	2492WD	26487	7.5	1	56	59		56	3.33	2.55	59	-3.93	55	
Bekerstraat 43	2492WD	26514	7.5	1	56	59		56	2.70	2.01	59	-3.40	55	
Bekerstraat 45	2492WD	26537	7.5	1	56	59		56	2.91	2.04	59	-3.68	55	
Bekerstraat 47	2492WD	26562	7.5	1	56	59		56	3.30	2.49	59	-3.89	55	
Bekerstraat 49	2492WD	26587	7.5	1	55	59		55	4.02	4.00	60	-4.55	55	
Bekerstraat 49	2492WD	26629	7.5	1	54	59		54	4.84	4.74	59	-5.96	53	
Bekerstraat 51	2492WD	26752	7.5	1	55	59		55	3.80	3.06	59	-4.29	54	
Bekerstraat 53	2492WD	26778	7.5	1	55	59		55	3.95	3.32	59	-4.25	55	
Bekerstraat 55	2492WD	26806	7.5	1	55	59		55	3.70	3.43	59	-4.01	55	
Bekerstraat 57	2492WD	26834	7.5	1	55	58		55	3.43	2.95	58	-3.76	55	
Bekerstraat 59	2492WD	26866	7.5	1	55	58		55	3.14	2.37	58	-3.67	54	
Bekerstraat 61	2492WD	26891	7.5	1	54	58		54	3.24	3.10	58	-3.62	54	
Bekerstraat 63	2492WD	26917	7.5	1	54	58		54	3.70	3.47	58	-4.06	54	
Bekerstraat 65	2492WD	27118	7.5	1	54	58		54	3.80	3.73	58	-4.39	54	
Bekerstraat 67	2492WD	27161	7.5	1	53	58		53	5.60	4.84	58	-5.77	53	
Bekerstraat 69	2492WD	27166	7.5	1	55	59		55	4.11	3.29	59	-4.80	54	
Bekerstraat 71	2492WD	27188	10.5	1	55	60		55	4.92	4.41	60	-5.89	54	
Bergeendsingel 1	2492NM	27784	7.5	1	48	51		50	1.34	0.84	51	-3.80	48	
Bergeendsingel 3	2492NM	27878	7.5	1	48	51		50	0.63	0.13	51	-3.10	48	
Bergeendsingel 4	2492NM	27878	7.5	1	48	51		50	0.63	0.13	51	-3.10	48	
Bergeendsingel 6	2492NM	27929	7.5	1	48	52		50	1.57	1.07	52	-4.31	47	
Bergeendsingel 7	2492NM	27923	7.5	1	48	52		50	1.78	1.28	52	-4.49	47	
Bergeendsingel 8	2492NM	27915	7.5	1	48	52		50	2.19	1.69	52	-4.63	48	
Bergeendsingel 9	2492NM	27909	7.5	1	49	52		50	2.14	1.64	52	-4.68	47	

Gemeente 's-Gravenhage

Adres en postcode		ID Rekenmodel	Waarneemhoogte [m]	Bestemming	Geluidsbelasting bij huidig GPP [dB]	Toekomst zonder nieuwe maatregelen [dB]	Sanering (AWBWC)	Toets- of streefwaarde [dB]	Effect van het project	Benodigde reductie [dB]	Geluidsbelasting standaard akoestische situatie [dB]	& luidsreductie door geadviseerde maatregelen [dB]	Toekomst met geadvi-seerde maatregel(en) [dB]	Overschrijding toets of streef-waarde/ (X=ja, leeg vak=nee)
Bergeendsingel 10	2492NM	27904	7.5	1	49	52		50	2.35	1.85	53	-4.72	48	
Bergeendsingel 11	2492NM	27897	7.5	1	49	52		50	2.36	1.86	53	-4.92	47	
Bergeendsingel 12	2492NM	27882	7.5	1	49	53		50	2.59	2.09	53	-4.93	48	
Bergeendsingel 13	2492NM	27875	7.5	1	49	53		50	2.52	2.02	53	-4.90	48	
Bergeendsingel 14	2492NM	27868	4.5	1	46	51		50	0.71	0.21	51	-5.85	45	
Bergeendsingel 15	2492NM	27855	4.5	1	46	50		50	0.44	-	50	-5.72	45	
Bergeendsingel 16	2492NM	27901	7.5	1	49	53		50	3.22	2.72	53	-4.94	48	
Bergeendsingel 17	2492NM	27946	4.5	1	48	50		50	-0.08	-	50	-3.05	47	
Bergeendsingel 18	2492NM	27997	4.5	1	48	51		50	1.01	0.51	51	-4.22	47	
Bergeendsingel 19	2492NM	28040	4.5	1	47	51		50	1.02	0.52	51	-4.52	46	
Bergeendsingel 20	2492NM	28073	4.5	1	48	51		50	0.85	0.35	51	-4.08	47	
Biljartplein 1	2492VW	29435	7.5	1	55	60		55	4.83	4.62	60	-5.57	55	
Biljartplein 3	2492VW	29440	7.5	1	54	60		54	5.66	5.66	60	-6.66	54	
Biljartplein 5	2492VW	29439	7.5	1	55	61		55	6.08	5.44	61	-7.11	54	
Biljartplein 7	2492VW	29432	7.5	1	56	61		56	5.75	4.82	61	-6.61	55	
Biljartplein 9	2492VW	29430	7.5	1	56	61		56	5.72	4.95	61	-6.53	55	
Biljartplein 11	2492VW	24769	7.5	1	56	61		56	4.07	4.05	61	-4.39	56	
Biljartplein 11	2492VW	24820	7.5	1	56	61		56	5.60	4.78	61	-6.41	55	
Bob Oosthoeklaan 26 A	2493AV	36000	1.5	6	56						58	-1.01	56	
Bob Oosthoeklaan 26 B	2493AV	36001	1.5	6	57						58	-0.87	57	
Bob Oosthoeklaan 26 D	2493AV	36001	1.5	6	57						58	-0.87	57	
Bob Oosthoeklaan 26 D	2493AV	36002	1.5	6	57						58	-0.87	57	
Bob Oosthoeklaan 26 E	2493AV	36000	1.5	6	56						58	-1.01	56	
Boterbloemveld 1	2492LP	23415	7.5	1	54	56		54	1.41	1.10	56	-1.42	54	
Boterbloemveld 2	2492LP	23454	7.5	1	54	56		54	1.90	1.02	56	-2.18	53	
Boterbloemveld 3	2492LP	23525	7.5	1	53	55		53	1.43	1.35	55	-1.73	53	
Boterbloemveld 4	2492LP	23561	7.5	1	54	55		54	1.57	0.73	55	-1.91	53	
Boterbloemveld 5	2492LP	23603	7.5	1	53	55		53	1.78	1.76	56	-2.04	53	
Boterbloemveld 6	2492LP	23640	7.5	1	54	56		54	1.93	1.03	56	-2.24	53	
Boterbloemveld 7	2492LP	23680	7.5	1	52	55		52	2.40	2.27	55	-2.74	52	

Gemeente 's-Gravenhage

Adres en postcode		ID Rekenmodel	Waarneemhoogte [m]	Bestemming	Geluidsbelasting bij huidig GPP [dB]	Toekomst zonder nieuwe maatregelen [dB]	Sanering (AWBWC)	Toets- of streefwaarde [dB]	Effect van het project	Benodigde reductie [dB]	Geluidsbelasting standaard akoestische situatie [dB]	Geluidsreductie door geadviseerde maatregelen [dB] &	Toekomst met geadviseerde maatregel(en) [dB]	Overschrijding toets of streefwaarde/ (X=ja, leeg vak=nee)
Bridgestraat 1	2492WC	24508	7.5	1	57	61		57	3.98	3.74	61	-4.00	57	
Bridgestraat 2	2492WC	24666	7.5	1	56	59		56	3.06	2.66	59	-2.94	56	
Bridgestraat 3	2492WC	24535	7.5	1	55	61		55	5.56	5.14	61	-6.14	54	
Bridgestraat 4	2492WC	24697	7.5	1	56	59		56	3.09	2.11	59	-3.22	55	
Bridgestraat 5	2492WC	24715	7.5	1	56	59		56	3.36	2.77	59	-3.43	56	
Bridgestraat 6	2492WC	24725	7.5	1	54	58		54	3.50	3.21	58	-3.60	54	
Bridgestraat 7	2492WC	24620	7.5	1	56	61		56	4.26	4.26	61	-4.31	56	
Bridgestraat 8	2492WC	24759	7.5	1	54	58		54	3.56	3.07	58	-3.65	54	
Bridgestraat 9	2492WC	24654	7.5	1	56	60		56	4.17	3.80	60	-4.40	56	
Bridgestraat 10	2492WC	24794	7.5	1	55	58		55	3.71	2.90	58	-3.75	55	
Bridgestraat 11	2492WC	24694	7.5	1	56	60		56	4.07	3.13	60	-4.40	55	
Bridgestraat 12	2492WC	24845	7.5	1	55	59		55	3.28	3.26	59	-3.36	55	
Bridgestraat 12	2492WC	24849	7.5	1	56	59		56	3.06	2.62	59	-3.33	56	
Bridgestraat 13	2492WC	24776	7.5	1	55	59		55	4.43	3.62	59	-4.95	54	
Bridgestraat 14	2492WC	24849	7.5	1	56	59		56	3.06	2.62	59	-3.33	56	
Bridgestraat 16	2492WC	24882	7.5	1	56	59		56	2.99	2.38	59	-3.31	56	
Bridgestraat 18	2492WC	24912	7.5	1	56	59		56	3.16	2.33	59	-3.63	55	
Bridgestraat 20	2492WC	24946	7.5	1	56	60		56	3.48	3.11	60	-3.75	56	
Bridgestraat 20	2492WC	24992	7.5	1	54	60		54	5.18	5.06	60	-5.47	54	
Broekweg 125	2491EK	29357	4.5	1	62	67		62	4.29	4.16	67	-5.06	62	
Chris Lebeaulaan 2	2493AS	20376	7.5	1	58						62	-0.11	58	
Chris Lebeaulaan 4	2493AS	20361	7.5	1	58						62	-0.15	58	
Chris Lebeaulaan 6	2493AS	20344	7.5	1	58						62	-0.17	58	
Chris Lebeaulaan 8	2493AS	20335	4.5	1	54						56	-0.11	54	
Chris Lebeaulaan 10	2493AS	20320	7.5	1	57						62	-0.12	57	
Chris Lebeaulaan 12	2493AS	20308	7.5	1	57						62	-0.15	57	
Chris Lebeaulaan 14	2493AS	20296	7.5	1	57						62	-0.26	56	
Chris Lebeaulaan 16	2493AS	20282	7.5	1	56						61	-0.30	56	
Chris Lebeaulaan 18	2493AS	20270	7.5	1	56						61	-0.31	56	
Chris Lebeaulaan 20	2493AS	20247	4.5	1	55						58	-0.18	55	

Gemeente 's-Gravenhage

Adres en postcode		ID Rekenmodel	Waarneemhoogte [m]	Bestemming	Geluidsbelasting bij huidig GPP [dB]	Toekomst zonder nieuwe maatregelen [dB]	Sanering (AWBWC)	Toets- of streefwaarde [dB]	Effect van het project	Benodigde reductie [dB]	Geluidsbelasting standaard akoestische situatie [dB]	Geluidsreductie door geadviseerde maatregelen [dB] &	Toekomst met geadviseerde maatregel(en) [dB]	Overschrijding toets of streefwaarde/ (X=ja, leeg vak=nee)
Chris Lebeaulaan 22	2493AS	20234	4.5	1	55						58	-0.19	55	
Chris Lebeaulaan 24	2493AS	20198	4.5	1	55						59	-0.19	55	
Chris Lebeaulaan 26	2493AS	20187	4.5	1	54						58	-0.20	54	
Chris Lebeaulaan 28	2493AS	20109	7.5	1	58						61	-0.11	58	
Chris Lebeaulaan 30	2493AS	20099	7.5	1	58						60	-0.10	58	
Chris Lebeaulaan 32	2493AS	20084	7.5	1	58						61	-0.09	58	
Chris Lebeaulaan 34	2493AS	20060	7.5	1	58						61	-0.11	58	
Chris Lebeaulaan 36	2493AS	20041	7.5	1	57						61	-0.10	57	
Chris Lebeaulaan 38	2493AS	29567	4.5	1	53						56	-0.14	53	
Chris Lebeaulaan 40	2493AS	20006	4.5	1	53						56	-0.13	53	
Chris Lebeaulaan 46	2493AT	19884	4.5	1	54						56	-0.65	54	
Chris Lebeaulaan 48	2493AT	19870	4.5	1	55						56	-0.56	54	
Chris Lebeaulaan 50	2493AT	19860	7.5	1	59						61	-0.24	58	
Chris Lebeaulaan 52	2493AT	19848	7.5	1	58						60	-0.17	58	
Chris Lebeaulaan 54	2493AT	19832	7.5	1	58						60	-0.17	58	
Chris Lebeaulaan 56	2493AT	19810	7.5	1	58						61	-0.29	58	
Chris Lebeaulaan 56	2493AT	20163	7.5	1	58						59	-0.33	58	
Chris Lebeaulaan 58	2493AT	19785	4.5	1	55						57	-0.68	54	
Chris Lebeaulaan 60	2493AT	19773	4.5	1	55						57	-0.66	54	
Chris Lebeaulaan 62	2493AT	19747	4.5	1	56						58	-0.52	56	
Chris Lebeaulaan 64	2493AT	19733	7.5	1	58						61	-0.44	57	
Chris Lebeaulaan 66	2493AT	19699	4.5	1	57						58	-0.38	56	
Chris Lebeaulaan 68	2493AT	19681	4.5	1	57						58	-0.41	56	
Chris Lebeaulaan 70	2493AT	19647	4.5	1	58						60	-0.31	58	
Chris Lebeaulaan 72	2493AT	19655	4.5	1	58						60	-0.64	58	
Cor Spaanslaan 4	2493CA	22091	7.5	1	51	52		51	1.46	0.95	53	-1.59	51	
Cor Spaanslaan 6	2493CA	22079	7.5	1	51	52		51	1.72	0.87	53	-1.80	51	
Cor Spaanslaan 8	2493CA	22056	7.5	1	50	52		50	1.71	1.68	53	-1.78	50	
Cor Spaanslaan 10	2493CA	22026	7.5	1	50	52		50	1.74	1.59	53	-1.77	50	
Cor Spaanslaan 12	2493CA	22005	7.5	1	51	52		51	1.61	0.73	53	-1.76	50	

Gemeente 's-Gravenhage

Adres en postcode		ID Rekenmodel	Waarneemhoogte [m]	Bestemming	Geluidsbelasting bij huidig GPP [dB]	Toekomst zonder nieuwe maatregelen [dB]	Sanering (AWBWC)	Toets- of streefwaarde [dB]	Effect van het project	Benodigde reductie [dB]	Geluidsbelasting standaard akoestische situatie [dB]	& luidsreductie door geadviseerde maatregelen [dB]	Toekomst met geadviseerde maatregel(en) [dB]	Overschrijding toets of streefwaarde/ (X=ja, leeg vak=nee)
Cor Spaanslaan 14	2493CA	21990	7.5	1	51	52		51	1.53	0.64	53	-1.70	50	
Cor Spaanslaan 16	2493CA	21973	7.5	1	50	51		50	1.07	0.57	52	-1.48	50	
Cor Spaanslaan 18	2493CA	21951	7.5	1	51	52		51	1.57	0.89	54	-1.70	51	
Cor Spaanslaan 20	2493CA	21937	7.5	1	51	53		51	1.70	1.69	54	-1.80	51	
Cor Spaanslaan 22	2493CA	21916	7.5	1	52	53		52	1.59	0.82	55	-1.77	52	
Cor Spaanslaan 24	2493CA	21898	7.5	1	52	53		52	1.58	0.85	55	-1.71	52	
Cor Spaanslaan 26	2493CA	21878	7.5	1	52	53		52	1.57	0.98	55	-1.69	52	
Cor Spaanslaan 28	2493CA	21853	7.5	1	52	53		52	1.54	0.87	55	-1.68	52	
Cor Spaanslaan 30	2493CA	21830	7.5	1	52	54		52	1.70	1.35	55	-1.77	52	
Cor Spaanslaan 32	2493CA	21799	7.5	1	52	54		52	1.61	1.16	55	-1.76	52	
Cor Spaanslaan 34	2493CA	21776	7.5	1	52	54		52	1.52	1.23	55	-1.64	52	
Cor Spaanslaan 36	2493CA	21750	7.5	1	52	54		52	1.48	1.29	55	-1.64	52	
Cor Spaanslaan 38	2493CA	21747	7.5	1	54	55		54	0.94	0.47	56	-1.09	54	
Cor Spaanslaan 40	2493CA	21658	7.5	1	52	53		52	1.34	0.75	55	-1.48	52	
Cor Spaanslaan 41	2493CK	22046	7.5	1	52	53		52	1.29	0.95	54	-1.36	52	
Cor Spaanslaan 42	2493CA	21638	7.5	1	52	53		52	1.34	0.64	55	-1.49	52	
Cor Spaanslaan 43	2493CK	21967	7.5	1	52	53		52	1.41	0.85	55	-1.81	52	
Cor Spaanslaan 44	2493CA	21621	7.5	1	52	53		52	1.33	0.71	55	-1.48	52	
Cor Spaanslaan 45	2493CK	21895	7.5	1	53	54		53	1.34	0.74	56	-1.52	53	
Cor Spaanslaan 46	2493CA	21607	7.5	1	52	53		52	1.36	0.62	55	-1.53	52	
Cor Spaanslaan 47	2493CK	21769	7.5	1	52	54		52	1.43	1.23	55	-1.64	52	
Cor Spaanslaan 48	2493CA	21580	7.5	1	52	53		52	1.18	0.20	54	-1.41	51	
Cor Spaanslaan 50	2493CA	21552	7.5	1	52	53		52	1.51	0.89	55	-1.64	52	
Cor Spaanslaan 52	2493CA	21537	7.5	1	52	53		52	1.16	0.60	55	-1.37	52	
Cor Spaanslaan 53	2493CK	21370	7.5	1	54	56		54	1.51	1.01	56	-1.73	54	
Cor Spaanslaan 54	2493CA	21518	7.5	1	52	53		52	1.12	0.47	55	-1.32	52	
Cor Spaanslaan 55	2493CK	21288	7.5	1	55	56		55	1.40	0.63	57	-1.72	54	
Cor Spaanslaan 56	2493CA	21491	7.5	1	52	53		52	0.93	0.30	54	-1.19	52	
Cor Spaanslaan 57	2493CK	21202	7.5	1	54	56		54	1.69	1.37	57	-2.02	54	
Cor Spaanslaan 58	2493CA	21487	7.5	1	54	55		54	0.78	0.08	55	-0.93	54	

Gemeente 's-Gravenhage

Adres en postcode		ID Rekenmodel	Waarneemhoogte [m]	Bestemming	Geluidsbelasting bij huidig GPP [dB]	Toekomst zonder nieuwe maatregelen [dB]	Sanering (AWBWC)	Toets- of streefwaarde [dB]	Effect van het project	Benodigde reductie [dB]	Geluidsbelasting standaard akoestische situatie [dB]	& luidsreductie door geadviseerde maatregelen [dB]	Toekomst met geadvi-seerde maatregel(en) [dB]	Overschrijding toets of streef-waarde/ (X=ja, leeg vak=nee)
Cor Spaanslaan 59	2493CK	21102	7.5	1	55	57		55	1.71	1.03	57	-1.88	55	
Cor Spaanslaan 59	2493CK	21098	7.5	1	55	57		55	1.77	1.05	57	-1.87	55	
Cor Spaanslaan 61	2493CK	21018	4.5	1	56	58		56	1.52	1.33	59	-1.66	56	
Cor Spaanslaan 61	2493CK	21018	7.5	1	56	58		56	1.78	1.37	58	-1.80	56	
Cor Spaanslaan 64	2493CB	21230	7.5	1	53	55		53	1.74	1.67	56	-1.84	53	
Cor Spaanslaan 66	2493CB	21212	7.5	1	53	55		53	1.58	1.28	55	-1.77	53	
Cor Spaanslaan 68	2493CB	21190	7.5	1	53	55		53	1.66	1.45	56	-1.94	53	
Cor Spaanslaan 70	2493CB	21167	7.5	1	53	54		53	1.58	0.73	55	-1.84	52	
Cor Spaanslaan 72	2493CB	21148	7.5	1	55	56		55	1.17	0.70	57	-1.36	55	
Cor Spaanslaan 74	2493CB	21072	7.5	1	54	56		54	1.77	1.14	56	-1.86	54	
Cor Spaanslaan 76	2493CB	21052	7.5	1	53	55		53	1.66	1.58	56	-1.83	53	
Cor Spaanslaan 78	2493CB	21042	7.5	1	52	54		52	1.11	1.04	55	-1.52	52	
Cor Spaanslaan 78	2493CB	21079	7.5	1	53	54		53	1.38	0.50	55	-1.34	53	
Cor Spaanslaan 80	2493CB	21020	7.5	1	53	55		53	1.64	1.35	56	-1.75	53	
Cor Spaanslaan 82	2493CB	21001	7.5	1	53	55		53	1.56	1.29	56	-1.57	53	
Cor Spaanslaan 84	2493CB	21000	7.5	1	54	55		54	1.29	0.56	56	-1.31	54	
Cricketstraat 1	2492VN	25789	7.5	1	57	63		57	5.73	5.70	63	-5.94	57	
Cricketstraat 2	2492VN	25654	4.5	1	52	61		52	8.73	8.25	61	-9.68	51	
Cricketstraat 3	2492VN	25753	7.5	1	58	63		58	5.89	4.97	63	-6.14	57	
Cricketstraat 4	2492VN	25586	4.5	1	52	57		52	4.04	4.03	57	-4.29	52	
Cricketstraat 5	2492VN	25719	7.5	1	58	63		58	5.59	4.85	63	-6.01	57	
Cricketstraat 6	2492VN	25465	4.5	1	52	54		52	2.37	1.93	54	-2.37	52	
Cricketstraat 6	2492VN	25449	4.5	1	51	54		51	2.19	2.08	54	-2.31	51	
Cricketstraat 7	2492VN	25686	7.5	1	58	63		58	5.45	4.73	63	-5.85	57	
Cricketstraat 8	2492VN	25427	4.5	1	52	54		52	2.35	1.72	54	-2.42	52	
Cricketstraat 9	2492VN	25649	7.5	1	58	63		58	5.32	4.41	63	-5.75	57	
Cricketstraat 11	2492VN	25621	7.5	1	58	63		58	5.22	4.26	63	-5.73	57	
Cricketstraat 13	2492VN	25589	7.5	1	58	63		58	5.14	4.14	63	-5.65	57	
Dartstraat 1	2492VV	25001	7.5	1	57	61		57	4.37	3.94	61	-4.90	57	
Dartstraat 2	2492VV	25264	7.5	1	55	59		55	3.81	3.46	59	-3.75	55	

Gemeente 's-Gravenhage

Adres en postcode		ID Rekenmodel	Waarneemhoogte [m]	Bestemming	Geluidsbelasting bij huidig GPP [dB]	Toekomst zonder nieuwe maatregelen [dB]	Sanering (AWBWC)	Toets- of streefwaarde [dB]	Effect van het project	Benodigde reductie [dB]	Geluidsbelasting standaard akoestische situatie [dB]	& luidsreductie door geadviseerde maatregelen [dB]	Toekomst met geadvi-seerde maatregel(en) [dB]	Overschrijding toets of streef-waarde/ (X=ja, leeg vak=nee)
Dartstraat 2	2492VV	25283	7.5	1	54	59		54	5.07	4.24	59	-5.16	54	
Dartstraat 2	2492VV	25230	7.5	1	56	59		56	3.00	2.21	59	-3.28	55	
Dartstraat 3	2492VV	25033	7.5	1	57	62		57	4.57	4.14	62	-4.97	57	
Dartstraat 4	2492VV	25316	7.5	1	54	59		54	4.79	4.26	59	-5.06	54	
Dartstraat 4	2492VV	25266	7.5	1	56	59		56	3.08	2.28	59	-3.21	56	
Dartstraat 5	2492VV	25064	7.5	1	57	62		57	4.57	4.25	62	-5.06	57	
Dartstraat 6	2492VV	25295	7.5	1	56	59		56	3.07	2.23	59	-3.16	56	
Dartstraat 7	2492VV	25092	7.5	1	57	62		57	4.55	4.37	62	-5.05	57	
Dartstraat 8	2492VV	25333	7.5	1	56	59		56	3.03	2.19	59	-3.13	56	
Dartstraat 9	2492VV	25121	7.5	1	57	62		57	4.64	4.57	62	-5.08	57	
Dartstraat 10	2492VV	25364	7.5	1	56	59		56	3.03	2.33	59	-3.14	56	
Dartstraat 10	2492VV	25407	7.5	1	55	59		55	4.67	3.80	59	-4.96	54	
Dartstraat 11	2492VV	25153	7.5	1	57	62		57	4.67	4.38	62	-5.14	57	
Dartstraat 13	2492VV	25191	7.5	1	57	62		57	4.59	4.50	62	-5.09	57	
Dartstraat 15	2492VV	25219	7.5	1	58	62		58	4.55	3.56	62	-5.06	57	
Dartstraat 17	2492VV	25252	7.5	1	58	62		58	4.54	3.59	62	-4.94	57	
Dartstraat 19	2492VV	25284	7.5	1	57	62		57	4.62	4.53	62	-5.09	57	
Dartstraat 21	2492VV	25318	7.5	1	57	62		57	4.59	4.35	62	-4.90	57	
Dartstraat 23	2492VV	25344	7.5	1	57	62		57	4.45	4.20	62	-4.80	57	
Dartstraat 25	2492VV	25386	7.5	1	57	61		57	4.30	4.00	61	-4.49	57	
Distelveld 1	2492LR	23337	4.5	1	52	55		52	2.64	2.34	55	-2.49	52	
Distelveld 1	2492LR	23337	7.5	1	53	55		53	2.42	1.53	55	-2.34	53	
Distelveld 2	2492LR	23371	4.5	1	52	55		52	2.44	2.16	55	-2.27	52	
Distelveld 2	2492LR	23371	7.5	1	53	55		53	2.37	1.44	55	-2.29	53	
Distelveld 3	2492LR	23398	7.5	1	53	55		53	1.99	1.04	55	-1.97	53	
Distelveld 4	2492LR	23422	7.5	1	53	54		53	1.84	0.90	55	-1.91	52	
Distelveld 5	2492LR	23447	7.5	1	53	55		53	1.67	1.03	55	-1.74	53	
Distelveld 6	2492LR	23473	7.5	1	53	54		53	1.59	0.92	55	-1.73	53	
Distelveld 7	2492LR	23501	7.5	1	52	54		52	1.81	1.07	54	-2.04	52	
Distelveld 8	2492LR	23540	7.5	1	52	54		52	1.81	1.32	54	-2.13	52	

Gemeente 's-Gravenhage

Adres en postcode		ID Rekenmodel	Waarneemhoogte [m]	Bestemming	Geluidsbelasting bij huidig GPP [dB]	Toekomst zonder nieuwe maatregelen [dB]	Sanering (AWBWC)	Toets- of streefwaarde [dB]	Effect van het project	Benodigde reductie [dB]	Geluidsbelasting standaard akoestische situatie [dB]	& luidsreductie door geadviseerde maatregelen [dB]	Toekomst met geadvi-seerde maatregel(en) [dB]	Overschrijding toets of streef-waarde/ (X=ja, leeg vak=nee)
Distelveld 9	2492LR	23800	7.5	1	52	54		52	1.81	1.32	54	-1.96	52	
Distelveld 10	2492LR	23648	7.5	1	50	52		50	1.97	1.80	53	-2.18	50	
Distelveld 11	2492LR	23718	7.5	1	51	52		51	1.53	0.85	53	-1.89	50	
Distelveld 12	2492LR	23764	7.5	1	51	52		51	1.39	1.01	53	-1.82	51	
Distelveld 13	2492LR	23766	7.5	1	51	53		51	1.68	1.20	53	-2.02	51	
Distelveld 14	2492LR	23846	7.5	1	51	53		51	2.30	1.81	54	-2.54	51	
Distelveld 15	2492LR	23859	7.5	1	51	54		51	2.42	2.09	54	-2.70	51	
Eendenbrink 12	2492PE	27806	7.5	1	47	49		50	-0.71	-	51	-2.73	47	
Eendenbrink 14	2492PE	27806	7.5	1	47	49		50	-0.71	-	51	-2.73	47	
Eendenbrink 15	2492PE	27705	7.5	1	48	51		50	0.69	0.19	51	-3.14	48	
Eendenbrink 16	2492PE	27806	7.5	1	47	49		50	-0.71	-	51	-2.73	47	
Eendenbrink 17	2492PE	27705	7.5	1	48	51		50	0.69	0.19	51	-3.14	48	
Eendenbrink 18	2492PE	27806	7.5	1	47	49		50	-0.71	-	51	-2.73	47	
Eendenbrink 19	2492PE	27705	7.5	1	48	51		50	0.69	0.19	51	-3.14	48	
Eendenbrink 20	2492PE	27806	7.5	1	47	49		50	-0.71	-	51	-2.73	47	
Eendenbrink 21	2492PE	27689	7.5	1	49	51		50	0.94	0.44	51	-3.07	48	
Eendenbrink 23	2492PE	27670	7.5	1	49	51		50	0.85	0.35	51	-3.13	48	
Eendenbrink 24	2492PE	27704	7.5	1	46	50		50	0.10	-	51	-4.43	46	
Eendenbrink 25	2492PE	27636	7.5	1	48	51		50	0.78	0.28	51	-3.78	47	
Eendenbrink 26	2492PE	27704	7.5	1	46	50		50	0.10	-	51	-4.43	46	
Eendenbrink 27	2492PE	27587	7.5	1	47	51		50	0.54	0.04	51	-4.37	46	
Eendenbrink 28	2492PE	27673	7.5	1	48	50		50	0.21	-	51	-2.84	47	
Eendenbrink 29	2492PE	27565	7.5	1	47	51		50	0.77	0.27	51	-4.36	46	
Eendenbrink 30	2492PE	27673	7.5	1	48	50		50	0.21	-	51	-2.84	47	
Eendenbrink 31	2492PE	27548	7.5	1	48	51		50	1.07	0.57	52	-4.36	47	
Eendenbrink 32	2492PE	27599	7.5	1	46	50		50	0.10	-	51	-4.51	46	
Eendenbrink 33	2492PE	27484	7.5	1	48	52		50	1.54	1.04	52	-4.44	47	
Eendenbrink 34	2492PE	27599	7.5	1	46	50		50	0.10	-	51	-4.51	46	
Eendenbrink 35	2492PE	27484	7.5	1	48	52		50	1.54	1.04	52	-4.44	47	
Eendenbrink 36	2492PE	27549	7.5	1	47	50		50	-0.04	-	51	-3.35	47	

Gemeente 's-Gravenhage

Adres en postcode		ID Rekenmodel	Waarneemhoogte [m]	Bestemming	Geluidsbelasting bij huidig GPP [dB]	Toekomst zonder nieuwe maatregelen [dB]	Sanering (AWBWC)	Toets- of streefwaarde [dB]	Effect van het project	Benodigde reductie [dB]	Geluidsbelasting standaard akoestische situatie [dB]	Geluidsreductie door geadviseerde maatregelen [dB] &	Toekomst met geadviseerde maatregel(en) [dB]	Overschrijding toets of streefwaarde/ (X=ja, leeg vak=nee)
Eendenbrink 37	2492PE	27445	7.5	1	47	51		50	1.17	0.67	52	-4.71	46	
Eendenbrink 38	2492PE	27456	7.5	1	48	52		50	1.55	1.05	52	-3.62	48	
Eendenbrink 38	2492PE	27500	7.5	1	48	52		50	1.62	1.12	52	-4.10	48	
Eendenbrink 39	2492PE	27362	7.5	1	48	52		50	1.66	1.16	52	-4.21	47	
Eendenbrink 41	2492PE	27320	7.5	1	48	51		50	1.48	0.98	52	-3.87	48	
Eidereendstraat 2	2492NJ	28094	7.5	1	44	49		50	-0.51	-	50	-6.11	43	
Eidereendstraat 4	2492NJ	28089	7.5	1	44	49		50	-0.53	-	50	-6.08	43	
Eidereendstraat 6	2492NJ	28084	7.5	1	43	49		50	-0.82	-	49	-6.06	43	
Eidereendstraat 8	2492NJ	28079	7.5	1	44	49		50	-0.77	-	49	-5.95	43	
Eidereendstraat 10	2492NJ	28074	7.5	1	44	49		50	-0.71	-	50	-5.67	44	
Eidereendstraat 12	2492NJ	28074	7.5	1	44	49		50	-0.71	-	50	-5.67	44	
Eidereendstraat 14	2492NJ	28045	7.5	1	49	51		50	1.47	0.97	52	-2.63	49	
Eidereendstraat 16	2492NJ	28045	7.5	1	49	51		50	1.47	0.97	52	-2.63	49	
Eidereendstraat 18	2492NJ	28045	7.5	1	49	51		50	1.47	0.97	52	-2.63	49	
Eidereendstraat 25	2492NJ	28066	7.5	1	45	50		50	-0.12	-	50	-4.81	45	
Eidereendstraat 27	2492NJ	28060	7.5	1	45	50		50	-0.16	-	50	-4.92	45	
Eidereendstraat 29	2492NJ	28057	7.5	1	45	50		50	-0.37	-	50	-5.24	44	
Eidereendstraat 31	2492NJ	28049	7.5	1	45	50		50	-0.29	-	50	-5.39	44	
Eidereendstraat 33	2492NJ	28044	7.5	1	46	50		50	0.15	-	50	-4.92	45	
Eidereendstraat 35	2492NJ	28039	7.5	1	46	50		50	0.11	-	50	-4.81	45	
Eidereendstraat 37	2492NJ	28030	7.5	1	46	50		50	0.02	-	50	-4.97	45	
Eidereendstraat 39	2492NJ	28021	7.5	1	47	50		50	0.49	-	51	-4.81	46	
Eidereendstraat 41	2492NJ	28016	4.5	1	44	49		50	-0.83	-	49	-6.18	43	
Epicurushof 3	2493ZZ	21490	10.5	1	56						62	-0.26	56	
Epicurushof 4	2493ZZ	21354	7.5	1	53						58	-0.13	53	
Epicurushof 5	2493ZZ	21501	10.5	1	56						62	-0.25	56	
Epicurushof 6	2493ZZ	21347	7.5	1	52						60	-0.12	52	
Epicurushof 7	2493ZZ	21522	10.5	1	54						61	-0.11	54	
Epicurushof 7	2493ZZ	21581	10.5	1	54						61	-0.28	54	
Epicurushof 8	2493ZZ	21305	7.5	1	55						59	-0.12	55	

Gemeente 's-Gravenhage

Adres en postcode		ID Rekenmodel	Waarneemhoogte [m]	Bestemming	Geluidsbelasting bij huidig GPP [dB]	Toekomst zonder nieuwe maatregelen [dB]	Sanering (AWBWC)	Toets- of streefwaarde [dB]	Effect van het project	Benodigde reductie [dB]	Geluidsbelasting standaard akoestische situatie [dB]	Geluidsreductie door geadviseerde maatregelen [dB] &	Toekomst met geadviseerde maatregel(en) [dB]	Overschrijding toets of streefwaarde/ (X=ja, leeg vak=nee)
Epicurushof 9	2493ZZ	21520	10.5	1	56						61	-0.16	56	
Epicurushof 10	2493ZZ	21260	7.5	1	57						63	-0.14	57	
Epicurushof 11	2493ZZ	21514	7.5	1	52						57	-0.17	52	
Epicurushof 13	2493ZZ	21457	10.5	1	56						60	-0.15	56	
Epicurushof 15	2493ZZ	21452	10.5	1	56						61	-0.08	56	
Epicurushof 17	2493ZZ	21400	10.5	1	57						63	-0.15	57	
Epicurushof 19	2493ZZ	21393	7.5	1	56						64	-0.20	56	
Epicurushof 21	2493ZZ	21363	7.5	1	55						65	-0.11	55	
Epicurushof 21	2493ZZ	21403	7.5	1	56						65	-0.10	56	
Ereprijsveld 1	2492LS	23321	7.5	1	52	54		52	1.80	1.75	54	-1.81	52	
Ereprijsveld 2	2492LS	23347	7.5	1	53	54		53	1.71	0.74	54	-1.75	52	
Ereprijsveld 3	2492LS	23380	7.5	1	53	54		53	1.67	0.76	54	-1.71	53	
Ereprijsveld 4	2492LS	23407	7.5	1	51	53		51	1.86	1.84	54	-1.94	51	
Ereprijsveld 5	2492LS	23428	7.5	1	51	53		51	1.86	1.72	53	-1.93	51	
Ereprijsveld 6	2492LS	23455	7.5	1	51	53		51	1.86	1.40	53	-1.91	51	
Ereprijsveld 7	2492LS	23484	7.5	1	51	53		51	1.73	1.23	53	-1.81	51	
Ereprijsveld 8	2492LS	23544	7.5	1	51	53		51	1.68	1.21	53	-1.77	51	
Ereprijsveld 9	2492LS	23585	7.5	1	51	53		51	1.63	1.05	53	-1.79	51	
Ereprijsveld 10	2492LS	23624	7.5	1	51	53		51	1.53	1.24	53	-1.78	51	
Ereprijsveld 11	2492LS	23632	7.5	1	52	53		52	1.32	0.78	54	-1.70	52	
Ereprijsveld 12	2492LS	23717	7.5	1	51	53		51	1.79	1.07	53	-1.81	51	
Ereprijsveld 13	2492LS	23899	7.5	1	50	52		50	1.53	1.03	52	-1.87	50	
Ereprijsveld 14	2492LS	23814	7.5	1	50	51		50	1.25	0.75	52	-1.83	49	
Ereprijsveld 15	2492LS	23851	7.5	1	50	51		50	1.22	0.72	52	-1.79	49	
Ereprijsveld 16	2492LS	23944	7.5	1	50	51		50	1.35	0.85	52	-1.72	50	
Ereprijsveld 17	2492LS	23996	7.5	1	50	52		50	1.55	1.53	53	-1.91	50	
Ereprijsveld 18	2492LS	24038	7.5	1	50	52		50	2.04	1.94	53	-2.26	50	
Ereprijsveld 19	2492LS	24040	7.5	1	51	53		51	2.31	1.34	53	-2.58	50	
Fluiteendhof 2	2492HK	27692	10.5	1	47	51		50	0.89	0.39	51	-4.74	46	
Fluiteendhof 2	2492HK	27692	7.5	1	46	51		50	0.68	0.18	51	-5.11	46	

Gemeente 's-Gravenhage

Adres en postcode		ID Rekenmodel	Waarneemhoogte [m]	Bestemming	Geluidsbelasting bij huidig GPP [dB]	Toekomst zonder nieuwe maatregelen [dB]	Sanering (AWBWC)	Toets- of streefwaarde [dB]	Effect van het project	Benodigde reductie [dB]	Geluidsbelasting standaard akoestische situatie [dB]	& Luidsreductie door geadviseerde maatregelen [dB]	Toekomst met geadvi-seerde maatregel(en) [dB]	Overschrijding toets of streef-waarde/ (X=ja, leeg vak=nee)
Fluiteendhof 3	2492HK	27681	7.5	1	46	51		50	1.08	0.58	51	-5.19	46	
Fluiteendhof 4	2492HK	27638	7.5	1	48	52		50	1.91	1.41	52	-5.24	47	
Fluiteendhof 5	2492HK	27624	7.5	1	48	52		50	2.13	1.63	52	-5.13	47	
Fluiteendhof 6	2492HK	27583	7.5	1	48	52		50	1.80	1.30	52	-5.05	47	
Fluiteendhof 7	2492HK	27566	7.5	1	48	52		50	1.89	1.39	52	-5.00	47	
Fluiteendhof 8	2492HK	27523	7.5	1	48	52		50	2.04	1.54	52	-4.62	47	
Fluiteendhof 9	2492HK	27506	7.5	1	48	52		50	1.53	1.03	52	-4.51	47	
Fluiteendhof 10	2492HK	27631	7.5	1	47	51		50	0.98	0.48	51	-3.99	47	
Fluiteendhof 10	2492HK	27660	7.5	1	48	51		50	0.97	0.47	51	-3.85	47	
Fluiteendhof 11	2492HK	27675	7.5	1	48	51		50	1.21	0.71	52	-4.05	47	
Fluiteendhof 12	2492HK	27699	7.5	1	48	51		50	1.37	0.87	52	-3.84	48	
Fluiteendhof 13	2492HK	27723	7.5	1	49	52		50	1.96	1.46	52	-4.03	48	
Fluiteendhof 14	2492HK	27743	7.5	1	49	52		50	1.76	1.26	52	-3.68	48	
Fluiteendhof 15	2492HK	27763	7.5	1	49	52		50	2.19	1.69	53	-3.92	48	
Fluiteendhof 16	2492HK	27777	7.5	1	49	52		50	2.33	1.83	53	-3.78	49	
Fluiteendhof 17	2492HK	27808	7.5	1	50	52		50	2.33	1.83	53	-3.44	49	
Fluitekruidveld 1	2492LT	23416	7.5	1	52	54		52	1.92	1.06	54	-2.22	51	
Fluitekruidveld 2	2492LT	23439	7.5	1	52	53		52	1.96	0.98	54	-2.24	51	
Fluitekruidveld 3	2492LT	23466	7.5	1	51	53		51	1.88	1.47	53	-2.18	51	
Fluitekruidveld 4	2492LT	23495	7.5	1	51	53		51	1.73	1.32	53	-2.07	51	
Fluitekruidveld 5	2492LT	23528	7.5	1	51	53		51	1.79	1.41	53	-2.03	51	
Fluitekruidveld 6	2492LT	23565	7.5	1	51	53		51	1.81	1.26	53	-1.98	51	
Fluitekruidveld 7	2492LT	23612	7.5	1	51	53		51	1.76	1.24	53	-1.95	51	
Fluitekruidveld 8	2492LT	23647	7.5	1	51	53		51	1.75	1.14	53	-1.91	51	
Fluitekruidveld 9	2492LT	23685	7.5	1	51	53		51	1.99	1.32	53	-2.04	51	
Fluitekruidveld 10	2492LT	23729	7.5	1	51	53		51	1.97	1.33	53	-2.05	51	
Fluitekruidveld 11	2492LT	23958	7.5	1	51	53		51	1.76	1.09	53	-1.95	51	
Fluitekruidveld 12	2492LT	24039	7.5	1	50	52		50	1.64	1.14	52	-1.90	50	
Fluitekruidveld 13	2492LT	24053	7.5	1	50	52		50	1.54	1.04	52	-1.84	50	
Fluitekruidveld 15	2492LT	24128	7.5	1	50	52		50	1.63	1.55	52	-1.96	50	

Gemeente 's-Gravenhage

Adres en postcode		ID Rekenmodel	Waarneemhoogte [m]	Bestemming	Geluidsbelasting bij huidig GPP [dB]	Toekomst zonder nieuwe maatregelen [dB]	Sanering (AWBWC)	Toets- of streefwaarde [dB]	Effect van het project	Benodigde reductie [dB]	Geluidsbelasting standaard akoestische situatie [dB]	& Geadviseerde maatregelen [dB] luidsreductie door	Toekomst met geadvi-seerde maatregel(en) [dB]	Overschrijding toets of streef-waarde/ (X=ja, leeg vak=nee)
Fluitekruidveld 16	2492LT	24167	7.5	1	50	52		50	1.79	1.56	53	-2.11	50	
Fluitekruidveld 17	2492LT	24212	7.5	1	50	52		50	1.91	1.78	53	-2.34	50	
Frank van Hulsentoplaan 1	2493AM	20074	7.5	1	57						60	-0.32	56	
Frank van Hulsentoplaan 3	2493AM	20143	7.5	1	57						59	-0.45	57	
Frank van Hulsentoplaan 5	2493AM	20111	7.5	1	57						60	-0.40	57	
Frank van Hulsentoplaan 7	2493AM	20123	7.5	1	57						59	-0.37	57	
Frank van Hulsentoplaan 9	2493AM	20140	7.5	1	57						59	-0.39	57	
Frank van Hulsentoplaan 11	2493AM	20183	7.5	1	58						60	-0.36	58	
Frank van Hulsentoplaan 13	2493AM	20205	7.5	1	58						60	-0.36	57	
Frank van Hulsentoplaan 15	2493AM	20238	7.5	1	57						59	-0.44	57	
Frank van Hulsentoplaan 17	2493AM	20210	7.5	1	57						59	-0.41	57	
Frank van Hulsentoplaan 19	2493AM	20223	7.5	1	57						59	-0.46	57	
Frank van Hulsentoplaan 21	2493AM	20235	7.5	1	57						60	-0.37	57	
Frank van Hulsentoplaan 23	2493AM	20245	7.5	1	57						60	-0.38	57	
Frank van Hulsentoplaan 25	2493AM	20257	7.5	1	57						59	-0.52	57	
Frank van Hulsentoplaan 27	2493AM	20263	7.5	1	57						60	-0.47	57	
Frank van Hulsentoplaan 29	2493AM	20276	7.5	1	57						60	-0.47	57	
Frank van Hulsentoplaan 31	2493AM	20285	7.5	1	57						59	-0.43	57	
Frank van Hulsentoplaan 33	2493AM	20306	7.5	1	57						60	-0.27	57	
Frank van Hulsentoplaan 33	2493AM	20314	7.5	1	56						59	-0.36	56	
Frank van Hulsentoplaan 35	2493AM	20312	7.5	1	56						59	-0.46	56	
Frank van Hulsentoplaan 37	2493AM	20315	7.5	1	57						59	-0.48	56	
Frank van Hulsentoplaan 39	2493AM	20329	7.5	1	56						59	-0.40	56	
Frank van Hulsentoplaan 41	2493AM	20340	7.5	1	56						59	-0.34	56	
Frank van Hulsentoplaan 43	2493AM	20355	7.5	1	58						60	-0.40	57	
Frank van Hulsentoplaan 45	2493AM	20377	7.5	1	57						59	-0.53	57	
Frank van Hulsentoplaan 47	2493AM	20390	7.5	1	57						59	-0.51	57	
Frank van Hulsentoplaan 49	2493AM	20398	10.5	1	57						59	-0.59	57	
Frank van Hulsentoplaan 49	2493AM	20407	7.5	1	58						60	-0.47	57	
Frans Robbelaan 3	2493CN	21377	7.5	1	54	55		54	1.49	0.77	56	-1.75	54	

Gemeente 's-Gravenhage

Adres en postcode		ID Rekenmodel	Waarneemhoogte [m]	Bestemming	Geluidsbelasting bij huidig GPP [dB]	Toekomst zonder nieuwe maatregelen [dB]	Sanering (AWBWC)	Toets- of streefwaarde [dB]	Effect van het project	Benodigde reductie [dB]	Geluidsbelasting standaard akoestische situatie [dB]	& Luidsreductie door geadviseerde maatregelen [dB]	Toekomst met geadviseerde maatregel(en) [dB]	Overschrijding toets of streefwaarde/ (X=ja, leeg vak=nee)
Frans Robbelaan 4	2493CN	21297	7.5	1	54	55		54	1.10	0.97	56	-1.46	54	
Frans Robbelaan 5	2493CN	21396	7.5	1	54	55		54	1.17	0.43	55	-1.51	53	
Frans Robbelaan 6	2493CN	21313	7.5	1	54	55		54	1.00	0.49	55	-1.30	54	
Frans Robbelaan 7	2493CN	21414	7.5	1	54	55		54	1.05	0.24	55	-1.38	53	
Frans Robbelaan 8	2493CN	21328	7.5	1	54	55		54	0.94	0.25	55	-1.14	54	
Frans Robbelaan 9	2493CN	21438	7.5	1	53	54		53	1.03	0.96	55	-1.28	53	
Frans Robbelaan 10	2493CN	21342	7.5	1	54	55		54	0.97	0.30	55	-1.21	54	
Frans Robbelaan 11	2493CN	21451	7.5	1	53	54		53	1.02	0.61	55	-1.18	53	
Frans Robbelaan 12	2493CN	21360	7.5	1	54	55		54	0.98	0.11	55	-1.28	53	
Frans Robbelaan 13	2493CN	21470	7.5	1	53	54		53	1.04	0.36	54	-1.23	53	
Frans Robbelaan 14	2493CN	21379	7.5	1	53	54		53	0.98	0.51	55	-1.21	53	
Frans Robbelaan 15	2493CN	21488	7.5	1	53	54		53	0.94	0.12	54	-1.12	52	
Frans Robbelaan 16	2493CN	21404	7.5	1	52	53		52	1.01	0.95	54	-1.25	52	
Frans Robbelaan 17	2493CN	21510	7.5	1	52	53		52	1.05	0.99	54	-1.26	52	
Frans Robbelaan 18	2493CN	21496	7.5	1	52	54		52	1.20	1.07	54	-1.34	52	
Frans Robbelaan 19	2493CN	21539	7.5	1	52	53		52	1.12	0.82	54	-1.39	52	
Frans Robbelaan 20	2493CN	21506	7.5	1	51	52		51	1.23	0.87	53	-1.41	51	
Frans Robbelaan 21	2493CN	21553	7.5	1	52	53		52	1.26	0.65	54	-1.49	52	
Frans Robbelaan 22	2493CN	21529	7.5	1	51	52		51	1.21	0.72	53	-1.33	51	
Frans Robbelaan 23	2493CN	21568	7.5	1	52	53		52	1.36	0.67	54	-1.52	52	
Frans Robbelaan 24	2493CN	21545	7.5	1	51	52		51	1.19	0.45	53	-1.27	51	
Frans Robbelaan 25	2493CN	21584	7.5	1	52	53		52	1.41	0.66	54	-1.54	52	
Frans Robbelaan 26	2493CN	21559	7.5	1	51	52		51	1.40	0.53	53	-1.41	51	
Frans Robbelaan 27	2493CN	21603	7.5	1	52	53		52	1.42	0.59	54	-1.57	52	
Frans Robbelaan 28	2493CN	21574	7.5	1	50	52		50	1.43	1.33	52	-1.44	50	
Frans Robbelaan 29	2493CN	21617	7.5	1	52	53		52	1.40	0.50	54	-1.52	51	
Frans Robbelaan 30	2493CN	21625	7.5	1	51	52		51	1.14	0.42	53	-1.16	51	
Frans Robbelaan 31	2493CN	21633	7.5	1	52	53		52	1.43	0.49	54	-1.54	51	
Frans Robbelaan 32	2493CN	21708	7.5	1	52	53		52	1.28	0.51	54	-1.55	51	
Frans Robbelaan 33	2493CN	21651	7.5	1	52	53		52	1.36	0.60	54	-1.43	52	

Gemeente 's-Gravenhage

Adres en postcode		ID Rekenmodel	Waarneemhoogte [m]	Bestemming	Geluidsbelasting bij huidig GPP [dB]	Toekomst zonder nieuwe maatregelen [dB]	Sanering (AWBWC)	Toets- of streefwaarde [dB]	Effect van het project	Benodigde reductie [dB]	Geluidsbelasting standaard akoestische situatie [dB]	& G luidsreductie door geadviseerde maatregelen [dB]	Toekomst met geadvi-seerde maatregel(en) [dB]	Overschrijding toets of streef-waarde/ (X=ja, leeg vak=nee)
Frans Robbelaan 35	2493CN	21667	7.5	1	52	53		52	1.39	0.68	54	-1.44	52	
Gerard Doggerlaan 1	2493AX	21197	7.5	1	54						56	-0.69	54	
Gerard Doggerlaan 3	2493AX	21050	7.5	1	55						59	-0.76	54	
Gerard Doggerlaan 5	2493AX	21033	7.5	1	55						59	-0.72	54	
Gerard Doggerlaan 6	2493BA	21233	4.5	1	48						51	-0.57	47	
Gerard Doggerlaan 7	2493AX	21017	7.5	1	54						59	-0.64	54	
Gerard Doggerlaan 9	2493AX	20997	7.5	1	54						59	-0.62	54	
Gerard Doggerlaan 10	2493BA	21233	4.5	1	48						51	-0.57	47	
Gerard Doggerlaan 11	2493AX	20986	7.5	1	54						59	-0.58	54	
Gerard Doggerlaan 12	2493BA	21233	4.5	1	48						51	-0.57	47	
Gerard Doggerlaan 13	2493AX	20961	7.5	1	55						59	-0.73	54	
Gerard Doggerlaan 14	2493BA	21233	4.5	1	48						51	-0.57	47	
Gerard Doggerlaan 15	2493AX	20947	7.5	1	55						59	-0.71	54	
Gerard Doggerlaan 16	2493BA	21233	7.5	1	51						56	-0.54	51	
Gerard Doggerlaan 17	2493AX	20934	7.5	1	55						59	-0.69	54	
Gerard Doggerlaan 18	2493BA	21233	7.5	1	51						56	-0.54	51	
Gerard Doggerlaan 19	2493AX	20922	7.5	1	54						59	-0.70	54	
Gerard Doggerlaan 20	2493BA	21233	7.5	1	51						56	-0.54	51	
Gerard Doggerlaan 21	2493AX	20907	7.5	1	54						59	-0.67	54	
Gerard Doggerlaan 22	2493BA	21233	7.5	1	51						56	-0.54	51	
Gerard Doggerlaan 23	2493AX	20888	7.5	1	54						59	-0.84	54	
Gerard Doggerlaan 24	2493BA	21233	7.5	1	51						56	-0.54	51	
Gerard Doggerlaan 25	2493AX	20872	7.5	1	54						59	-0.78	54	
Gerard Doggerlaan 26	2493BA	21233	10.5	1	55						59	-0.53	55	
Gerard Doggerlaan 27	2493AX	20858	7.5	1	54						59	-0.76	54	
Gerard Doggerlaan 28	2493BA	21233	10.5	1	55						59	-0.53	55	
Gerard Doggerlaan 29	2493AX	20849	7.5	1	54						59	-0.83	54	
Gerard Doggerlaan 30	2493BA	21233	10.5	1	55						59	-0.53	55	
Gerard Doggerlaan 31	2493AX	20827	7.5	1	54						59	-0.95	54	
Gerard Doggerlaan 32	2493BA	21233	10.5	1	55						59	-0.53	55	

Gemeente 's-Gravenhage

Adres en postcode		ID Rekenmodel	Waarneemhoogte [m]	Bestemming	Geluidsbelasting bij huidig GPP [dB]	Toekomst zonder nieuwe maatregelen [dB]	Sanering (AWBWC)	Toets- of streefwaarde [dB]	Effect van het project	Benodigde reductie [dB]	Geluidsbelasting standaard akoestische situatie [dB]	& G luidsreductie door geadviseerde maatregelen [dB]	Toekomst met geadvi-seerde maatregel(en) [dB]	Overschrijding toets of streef-waarde/ (X=ja, leeg vak=nee)
Gerard Doggerlaan 33	2493AX	20812	7.5	1	54						59	-0.87	54	
Gerard Doggerlaan 34	2493BA	21233	10.5	1	55						59	-0.53	55	
Gerard Doggerlaan 35	2493AX	20800	7.5	1	54						59	-0.83	54	
Gerard Doggerlaan 36	2493BA	21233	13.5	1	55						59	-0.41	54	
Gerard Doggerlaan 37	2493AX	20791	7.5	1	54						58	-0.81	54	
Gerard Doggerlaan 38	2493BA	21233	13.5	1	55						59	-0.41	54	
Gerard Doggerlaan 39	2493AX	20778	7.5	1	55						59	-0.88	55	
Gerard Doggerlaan 40	2493BA	21233	13.5	1	55						59	-0.41	54	
Gerard Doggerlaan 41	2493AX	20767	7.5	1	55						59	-0.83	55	
Gerard Doggerlaan 42	2493BA	21233	13.5	1	55						59	-0.41	54	
Gerard Doggerlaan 43	2493AX	20751	7.5	1	55						59	-0.71	55	
Gerard Doggerlaan 44	2493BA	21233	13.5	1	55						59	-0.41	54	
Gerard Doggerlaan 45	2493AX	20739	7.5	1	55						59	-0.74	54	
Gerard Doggerlaan 46	2493BA	21233	16.5	1	55						59	-0.40	54	
Gerard Doggerlaan 47	2493AX	20681	7.5	1	55						58	-0.76	54	
Gerard Doggerlaan 48	2493BA	21233	16.5	1	55						59	-0.40	54	
Gerard Doggerlaan 49	2493AZ	20606	7.5	1	55						59	-0.72	55	
Gerard Doggerlaan 50	2493BA	21233	16.5	1	55						59	-0.40	54	
Gerard Doggerlaan 51	2493AZ	20553	7.5	1	55						59	-0.68	55	
Gerard Doggerlaan 52	2493BA	21233	16.5	1	55						59	-0.40	54	
Gerard Doggerlaan 53	2493AZ	20537	7.5	1	55						59	-0.72	55	
Gerard Doggerlaan 54	2493BA	21233	16.5	1	55						59	-0.40	54	
Gerard Doggerlaan 55	2493AZ	20523	7.5	1	55						59	-0.74	55	
Gerard Doggerlaan 57	2493AZ	20507	7.5	1	55						59	-0.62	55	
Gerard Doggerlaan 59	2493AZ	20482	7.5	1	55						59	-0.79	55	
Gerard Doggerlaan 60	2493BA	21071	7.5	1	54						59	-0.53	54	
Gerard Doggerlaan 61	2493AZ	20467	7.5	1	55						59	-0.81	55	
Gerard Doggerlaan 62	2493BA	21092	7.5	1	54						59	-0.54	54	
Gerard Doggerlaan 63	2493AZ	20458	7.5	1	55						59	-0.83	55	
Gerard Doggerlaan 64	2493BA	21108	7.5	1	55						59	-0.54	54	

Gemeente 's-Gravenhage

Adres en postcode		ID Rekenmodel	Waarneemhoogte [m]	Bestemming	Geluidsbelasting bij huidig GPP [dB]	Toekomst zonder nieuwe maatregelen [dB]	Sanering (AWBWC)	Toets- of streefwaarde [dB]	Effect van het project	Benodigde reductie [dB]	Geluidsbelasting standaard akoestische situatie [dB]	& Geadviseerde maatregelen [dB] luidsreductie door	Toekomst met geadvi-seerde maatregel(en) [dB]	Overschrijding toets of streef-waarde/ (X=ja, leeg vak=nee)
Gerard Doggerlaan 65	2493AZ	20447	7.5	1	55						59	-0.72	55	
Gerard Doggerlaan 66	2493BA	21125	7.5	1	55						59	-0.49	54	
Gerard Doggerlaan 67	2493AZ	20430	7.5	1	55						58	-0.91	55	
Gerard Doggerlaan 68	2493BA	21140	7.5	1	55						59	-0.48	54	
Gerard Doggerlaan 69	2493AZ	20419	7.5	1	55						58	-0.88	55	
Gerard Doggerlaan 70	2493BA	21164	7.5	1	55						59	-0.48	55	
Gerard Doggerlaan 71	2493AZ	20405	7.5	1	55						58	-0.89	55	
Gerard Doggerlaan 73	2493AZ	20389	7.5	1	55						59	-0.92	55	
Gerard Doggerlaan 75	2493AZ	20372	7.5	1	56						59	-0.91	55	
Gerard Doggerlaan 77	2493AZ	20357	7.5	1	56						59	-0.99	56	
Gerard Doggerlaan 79	2493AZ	20342	7.5	1	56						59	-0.94	56	
Gerard Doggerlaan 81	2493AZ	20328	7.5	1	56						59	-0.88	56	
Gerard Doggerlaan 83	2493AZ	20317	7.5	1	56						59	-0.86	56	
Gerard Doggerlaan 85	2493AZ	20311	7.5	1	56						59	-0.86	56	
Gerard Doggerlaan 87	2493AZ	20302	7.5	1	57						59	-0.93	56	
Gerard Doggerlaan 89	2493AZ	20292	7.5	1	56						59	-0.91	56	
Gerard Doggerlaan 91	2493AZ	20284	7.5	1	56						59	-0.88	56	
Gerard Doggerlaan 93	2493AZ	20274	7.5	1	56						59	-0.88	56	
Gerard Doggerlaan 95	2493AZ	20261	7.5	1	56						59	-0.89	56	
Golfbaan 1	2492WE	27274	7.5	1	54	58		54	3.51	3.16	58	-3.97	54	
Golfbaan 2	2492WE	27192	7.5	1	53	56		53	3.10	2.19	56	-3.64	52	
Golfbaan 3	2492WE	27300	7.5	1	54	58		54	4.30	3.38	58	-4.87	53	
Golfbaan 4	2492WE	27197	7.5	1	51	56		51	4.25	4.22	56	-4.91	51	
Golfbaan 5	2492WE	27325	7.5	1	52	57		52	4.67	4.43	57	-5.22	52	
Golfbaan 6	2492WE	27264	7.5	1	50	54		50	3.94	3.44	54	-5.11	49	
Golfbaan 7	2492WE	27353	7.5	1	52	57		52	4.48	4.46	57	-5.00	52	
Golfbaan 8	2492WE	27230	7.5	1	51	56		51	4.32	4.13	56	-4.79	51	
Golfbaan 9	2492WE	27382	7.5	1	53	57		53	4.23	3.29	57	-4.66	52	
Golfbaan 10	2492WE	27250	7.5	1	51	56		51	4.45	4.19	56	-4.83	51	
Golfbaan 11	2492WE	27408	7.5	1	53	57		53	4.13	3.61	57	-4.49	53	

Gemeente 's-Gravenhage

Adres en postcode		ID Rekenmodel	Waarneemhoogte [m]	Bestemming	Geluidsbelasting bij huidig GPP [dB]	Toekomst zonder nieuwe maatregelen [dB]	Sanering (AWBWC)	Toets- of streefwaarde [dB]	Effect van het project	Benodigde reductie [dB]	Geluidsbelasting standaard akoestische situatie [dB]	& Geluidsreductie door geadviseerde maatregelen [dB]	Toekomst met geadviseerde maatregel(en) [dB]	Overschrijding toets of streefwaarde/ (X=ja, leeg vak=nee)
Golfbaan 12	2492WE	27265	7.5	1	51	56		51	4.87	4.72	56	-5.25	51	
Golfbaan 13	2492WE	27436	7.5	1	53	57		53	4.26	3.79	57	-4.71	53	
Golfbaan 14	2492WE	27323	7.5	1	49	55		50	5.39	4.89	55	-6.68	49	
Golfbaan 15	2492WE	27532	7.5	1	55	57		55	2.28	1.69	57	-3.46	54	
Golfbaan 15	2492WE	27530	7.5	1	53	57		53	4.05	3.97	58	-4.65	53	
Golfbaan 16	2492WE	27451	7.5	1	53	57		53	3.29	3.23	57	-4.37	52	
Golfbaan 17	2492WE	27551	7.5	1	53	57		53	4.35	3.62	57	-4.84	52	
Golfbaan 18	2492WE	27461	7.5	1	52	56		52	4.56	3.61	56	-5.12	51	
Golfbaan 19	2492WE	27576	7.5	1	53	57		53	4.43	3.65	57	-4.89	52	
Golfbaan 20	2492WE	27479	7.5	1	51	56		51	4.58	4.39	56	-5.15	51	
Golfbaan 21	2492WE	27595	7.5	1	53	57		53	4.36	3.47	57	-4.84	52	
Golfbaan 22	2492WE	27495	7.5	1	51	56		51	4.49	4.38	56	-5.03	51	
Golfbaan 23	2492WE	27621	7.5	1	51	56		51	5.16	4.31	56	-5.29	51	
Golfbaan 24	2492WE	27603	7.5	1	51	56		51	4.78	4.05	56	-5.16	50	
Golfbaan 25	2492WE	27688	7.5	1	49	54		50	4.38	3.88	54	-5.51	49	
Golfbaan 25	2492WE	27696	7.5	1	52	54		52	2.29	1.94	54	-3.30	51	
Golfbaan 26	2492WE	27619	7.5	1	51	56		51	4.48	4.37	56	-4.80	51	
Golfbaan 27	2492WE	27709	7.5	1	50	55		50	4.81	4.48	55	-5.01	50	
Golfbaan 28	2492WE	27633	7.5	1	51	56		51	4.69	4.03	56	-4.83	51	
Golfbaan 29	2492WE	27718	7.5	1	51	55		51	4.78	3.84	55	-4.76	51	
Golfbaan 30	2492WE	27650	7.5	1	50	55		50	4.69	4.19	55	-5.14	50	
Goudkarpersingel 1	2492NE	26707	7.5	1	49						53	-0.17	49	
Goudkarpersingel 1	2492NE	26695	4.5	1	49						53	-0.26	48	
Goudkarpersingel 1	2492NE	26695	7.5	1	49						53	-0.27	49	
Goudkarpersingel 2	2492NE	26689	7.5	1	49						53	-0.10	49	
Goudkarpersingel 2	2492NE	26684	7.5	1	49						53	-0.24	49	
Goudkarpersingel 2	2492NE	26684	4.5	1	48						53	-0.23	48	
Goudkarpersingel 3	2492NE	26674	7.5	1	49						53	-0.24	49	
Goudkarpersingel 3	2492NE	26674	4.5	1	48						53	-0.23	48	
Goudkarpersingel 3	2492NE	26677	7.5	1	49						52	-0.07	49	

Gemeente 's-Gravenhage

Adres en postcode		ID Rekenmodel	Waarneemhoogte [m]	Bestemming	Geluidsbelasting bij huidig GPP [dB]	Toekomst zonder nieuwe maatregelen [dB]	Sanering (AWBWC)	Toets- of streefwaarde [dB]	Effect van het project	Benodigde reductie [dB]	Geluidsbelasting standaard akoestische situatie [dB]	& Geluidsreductie door geadviseerde maatregelen [dB]	Toekomst met geadviseerde maatregel(en) [dB]	Overschrijding toets of streefwaarde/ (X=ja, leeg vak=nee)
Goudkarpersingel 4	2492NE	26665	7.5	1	49						53	-0.23	49	
Goudkarpersingel 5	2492NE	26650	4.5	1	48						53	-0.30	48	
Goudkarpersingel 5	2492NE	26650	7.5	1	49						53	-0.24	49	
Goudkarpersingel 5	2492NE	26653	7.5	1	49						52	-0.07	49	
Goudkarpersingel 6	2492NE	26633	7.5	1	48						53	-0.24	48	
Goudkarpersingel 7	2492NE	26619	7.5	1	48						52	-0.05	48	
Goudkarpersingel 7	2492NE	26617	4.5	1	47						53	-0.21	47	
Goudkarpersingel 7	2492NE	26617	7.5	1	48						53	-0.23	48	
Goudkarpersingel 7	2492NE	26619	4.5	1	48						52	-0.12	48	
Goudkarpersingel 8	2492NE	26606	7.5	1	48						53	-0.28	48	
Goudkarpersingel 9	2492NE	26599	7.5	1	48						52	-0.08	48	
Goudkarpersingel 9	2492NE	26597	7.5	1	48						53	-0.34	48	
Goudkarpersingel 10	2492NE	26579	7.5	1	47						52	-0.43	47	
Goudkarpersingel 11	2492NE	26571	7.5	1	47						52	-0.43	47	
Goudkarpersingel 11	2492NE	26573	7.5	1	47						52	-0.09	47	
Goudkarpersingel 12	2492NE	26556	7.5	1	47						52	-0.47	47	
Goudkarpersingel 12	2492NE	26561	7.5	1	47						51	-0.11	47	
Goudkarpersingel 13	2492NE	26548	7.5	1	46						52	-0.53	46	
Goudkarpersingel 14	2492NE	26538	7.5	1	46						52	-0.57	46	
Goudkarpersingel 14	2492NE	26540	7.5	1	46						51	-0.12	46	
Goudkarpersingel 15	2492NE	26530	7.5	1	45						51	-0.69	45	
Goudkarpersingel 16	2492NE	26518	7.5	1	45						50	-1.08	45	
Goudkarpersingel 17	2492NE	26502	7.5	1	46						51	-0.94	46	
Goudkarpersingel 18	2492NE	26490	7.5	1	45						51	-1.23	45	
Goudkarpersingel 19	2492NE	26479	7.5	1	45						51	-1.01	45	
Goudkarpersingel 20	2492NE	26525	7.5	1	47						51	-2.39	47	
Goudkarpersingel 21	2492NE	26454	7.5	1	45						50	-1.14	45	
Goudkarpersingel 22	2492NE	26501	7.5	1	49						51	-2.04	48	
Goudkarpersingel 23	2492NE	26477	7.5	1	48						51	-1.65	48	
Goudkarpersingel 24	2492NE	26461	7.5	1	47						50	-1.24	47	

Gemeente 's-Gravenhage

Adres en postcode		ID Rekenmodel	Waarneemhoogte [m]	Bestemming	Geluidsbelasting bij huidig GPP [dB]	Toekomst zonder nieuwe maatregelen [dB]	Sanering (AWBWC)	Toets- of streefwaarde [dB]	Effect van het project	Benodigde reductie [dB]	Geluidsbelasting standaard akoestische situatie [dB]	& Luidsreductie door geadviseerde maatregelen [dB]	Toekomst met geadviseerde maatregel(en) [dB]	Overschrijding toets of streefwaarde/ (X=ja, leeg vak=nee)
Goudkarpersingel 25	2492NE	26455	7.5	1	48	50		50	0.14	-	51	-1.76	48	
Goudkarpersingel 26	2492NE	26432	7.5	1	47	49		50	-0.88	-	51	-1.89	47	
Goudkarpersingel 27	2492NE	26409	7.5	1	47	49		50	-1.36	-	50	-1.47	47	
Goudkarpersingel 28	2492NE	26390	7.5	1	47	48		50	-1.60	-	50	-1.19	47	
Goudkarpersingel 29	2492NE	26375	7.5	1	47	49		50	-1.38	-	50	-1.62	47	
Goudkarpersingel 30	2492NE	26350	7.5	1	47	48		50	-1.60	-	50	-1.69	47	
Goudkarpersingel 31	2492NE	26334	7.5	1	47	48		50	-1.66	-	50	-1.29	47	
Goudkarpersingel 32	2492NE	26315	7.5	1	47	48		50	-1.73	-	49	-1.43	47	
Goudkarpersingel 33	2492NE	26315	7.5	1	47	48		50	-1.73	-	49	-1.43	47	
Goudkarpersingel 34	2492NE	26315	7.5	1	47	48		50	-1.73	-	49	-1.43	47	
Goudkarpersingel 35	2492NE	26315	7.5	1	47	48		50	-1.73	-	49	-1.43	47	
Gymnastiekplein 1	2492VZ	25560	7.5	1	55	59		55	3.83	3.12	59	-4.53	54	
Gymnastiekplein 2	2492VZ	25664	7.5	1	56	60		56	3.75	3.24	60	-4.09	56	
Gymnastiekplein 3	2492VZ	25541	7.5	1	55	59		55	3.74	3.35	59	-4.36	54	
Gymnastiekplein 4	2492VZ	25433	7.5	1	56	60		56	4.20	3.80	60	-4.55	56	
Gymnastiekplein 5	2492VZ	25511	7.5	1	55	59		55	3.94	3.37	59	-4.50	54	
Gymnastiekplein 7	2492VZ	25482	7.5	1	54	59		54	4.13	4.02	59	-4.57	54	
Gymnastiekplein 9	2492VZ	25451	7.5	1	54	58		54	4.10	3.56	58	-4.31	54	
Gymnastiekplein 11	2492VZ	25419	7.5	1	54	58		54	3.88	3.08	58	-4.27	53	
Gymnastiekplein 13	2492VZ	25338	7.5	1	54	57		54	3.41	2.57	57	-3.31	54	
Gymnastiekplein 13	2492VZ	25378	7.5	1	53	57		53	3.93	3.77	57	-4.85	52	
Handbalstraat 1	2492VH	26257	7.5	1	53	59		53	5.94	5.79	59	-6.31	53	
Handbalstraat 1	2492VH	26203	7.5	1	56	59		56	3.59	2.72	59	-3.99	55	
Handbalstraat 2	2492VH	26114	7.5	1	56	62		56	5.74	5.24	62	-6.09	56	
Handbalstraat 3	2492VH	26166	7.5	1	56	60		56	3.43	3.07	60	-3.83	56	
Handbalstraat 4	2492VH	26064	7.5	1	58	63		58	4.98	4.56	63	-5.11	58	
Handbalstraat 5	2492VH	26133	7.5	1	57	60		57	3.49	2.58	60	-3.81	56	
Handbalstraat 6	2492VH	26031	7.5	1	58	63		58	4.79	4.57	63	-4.99	58	
Handbalstraat 7	2492VH	26098	7.5	1	57	61		57	3.75	3.12	61	-4.02	57	
Handbalstraat 8	2492VH	25991	7.5	1	56	61		56	5.91	4.94	61	-6.74	55	

Gemeente 's-Gravenhage

Adres en postcode		ID Rekenmodel	Waarneemhoogte [m]	Bestemming	Geluidsbelasting bij huidig GPP [dB]	Toekomst zonder nieuwe maatregelen [dB]	Sanering (AWBWC)	Toets- of streefwaarde [dB]	Effect van het project	Benodigde reductie [dB]	Geluidsbelasting standaard akoestische situatie [dB]	& Luidsreductie door geadviseerde maatregelen [dB]	Toekomst met geadvi-seerde maatregel(en) [dB]	Overschrijding toets of streef-waarde/ (X=ja, leeg vak=nee)
Handbalstraat 9	2492VH	26062	7.5	1	57	61		57	3.98	3.52	61	-4.13	57	
Handbalstraat 10	2492VH	25966	7.5	1	58	63		58	4.63	4.42	63	-5.08	58	
Handbalstraat 11	2492VH	26029	7.5	1	57	61		57	4.28	3.96	61	-4.49	57	
Handbalstraat 12	2492VH	25923	7.5	1	58	63		58	4.56	4.21	63	-5.05	58	
Handbalstraat 13	2492VH	26249	7.5	1	57	62		57	5.07	4.33	62	-5.06	57	
Handbalstraat 14	2492VH	25886	7.5	1	58	63		58	4.60	4.20	63	-5.14	58	
Handbalstraat 16	2492VH	25847	7.5	1	58	63		58	4.91	4.29	63	-5.54	57	
Hans Larivelaan 4	2493BB	21228	7.5	1	53						56	-0.73	53	
Hans Larivelaan 4	2493BB	21174	7.5	1	54						56	-0.62	54	
Hans Larivelaan 6	2493BB	21146	7.5	1	54						56	-0.84	53	
Hans Larivelaan 8	2493BB	21183	7.5	1	53						55	-0.71	53	
Hans Larivelaan 10	2493BB	21105	7.5	1	54						56	-0.91	54	
Hans Larivelaan 12	2493BB	21095	7.5	1	54						56	-1.06	53	
Hans Larivelaan 14	2493BB	21119	7.5	1	54						56	-0.79	54	
Hans Larivelaan 16	2493BB	21061	7.5	1	53						56	-0.83	53	
Hans Larivelaan 16	2493BB	21103	7.5	1	53						56	-0.86	53	
Hans Larivelaan 18	2493BB	21044	7.5	1	53						57	-1.01	53	
Hans Larivelaan 20	2493BB	21040	7.5	1	55						57	-0.47	55	
Hans Larivelaan 22	2493BB	20999	7.5	1	53						56	-0.99	53	
Hans Larivelaan 24	2493BB	20944	7.5	1	53						56	-0.99	53	
Hans Larivelaan 26	2493BB	20941	7.5	1	53						56	-0.93	53	
Hans Larivelaan 28	2493BB	20928	7.5	1	53						57	-0.87	53	
Hans Larivelaan 30	2493BB	20913	7.5	1	53						56	-0.69	52	
Hans Larivelaan 32	2493BB	20878	7.5	1	52						56	-0.86	52	
Hans Larivelaan 34	2493BB	20902	7.5	1	53						56	-1.17	53	
Hans Larivelaan 36	2493BB	20885	7.5	1	53						56	-1.16	53	
Hans Larivelaan 38	2493BB	20871	7.5	1	53						56	-1.20	53	
Hans Larivelaan 40	2493BB	20823	7.5	1	53						56	-0.60	53	
Hans Larivelaan 46	2493BC	20654	7.5	1	55						57	-1.19	55	
Hans Larivelaan 48	2493BC	20672	7.5	1	55						58	-1.07	55	

Gemeente 's-Gravenhage

Adres en postcode		ID Rekenmodel	Waarneemhoogte [m]	Bestemming	Geluidsbelasting bij huidig GPP [dB]	Toekomst zonder nieuwe maatregelen [dB]	Sanering (AWBWC)	Toets- of streefwaarde [dB]	Effect van het project	Benodigde reductie [dB]	Geluidsbelasting standaard akoestische situatie [dB]	& Luidsreductie door geadviseerde maatregelen [dB]	Toekomst met geadviseerde maatregel(en) [dB]	Overschrijding toets of streefwaarde/ (X=ja, leeg vak=nee)
Hans Larivelaan 48	2493BC	20639	7.5	1	55						57	-1.30	54	
Hans Larivelaan 50	2493BC	20655	7.5	1	55						57	-0.97	55	
Hans Larivelaan 52	2493BC	20642	7.5	1	55						57	-0.94	55	
Hans Larivelaan 52	2493BC	20614	7.5	1	55						57	-1.33	54	
Hans Larivelaan 54	2493BC	20628	7.5	1	54						57	-1.18	54	
Hans Larivelaan 54	2493BC	20595	7.5	1	55						57	-1.43	54	
Hans Larivelaan 56	2493BC	20579	7.5	1	55						57	-1.46	54	
Hans Larivelaan 56	2493BC	20616	7.5	1	54						57	-1.22	54	
Hans Larivelaan 58	2493BC	20566	7.5	1	55						57	-1.48	54	
Hans Larivelaan 60	2493BC	20551	7.5	1	55						57	-1.48	54	
Hans Larivelaan 60	2493BC	20586	7.5	1	55						57	-0.95	55	
Hans Larivelaan 62	2493BC	20575	7.5	1	55						57	-1.09	55	
Hans Larivelaan 62	2493BC	20536	7.5	1	55						57	-1.39	54	
Hans Larivelaan 64	2493BC	20519	7.5	1	55						57	-1.44	54	
Hans Larivelaan 64	2493BC	20558	7.5	1	55						57	-1.05	55	
Hans Larivelaan 66	2493BC	20542	7.5	1	54						57	-1.03	54	
Hans Larivelaan 68	2493BC	20495	7.5	1	55						57	-1.32	54	
Hans Larivelaan 70	2493BC	20466	7.5	1	54						56	-1.29	54	
Hans Larivelaan 70	2493BC	20442	7.5	1	55						57	-1.36	54	
Hans Larivelaan 72	2493BC	20432	7.5	1	54						57	-1.32	54	
Hans Larivelaan 72	2493BC	20456	7.5	1	54						57	-1.17	54	
Hans Larivelaan 74	2493BC	20422	7.5	1	54						57	-1.30	54	
Hans Larivelaan 76	2493BC	20439	7.5	1	54						56	-1.22	54	
Hans Larivelaan 76	2493BC	20408	7.5	1	54						56	-1.25	53	
Hans Larivelaan 78	2493BC	20418	7.5	1	53						56	-1.40	53	
Hans Larivelaan 80	2493BC	20403	7.5	1	54						56	-1.53	54	
Hans Larivelaan 82	2493BC	20388	7.5	1	54						56	-1.48	54	
Hans Larivelaan 84	2493BC	20371	7.5	1	55						57	-1.38	54	
Hans Larivelaan 86	2493BC	20360	7.5	1	55						57	-1.36	55	
Harlekijneendstraat 7	2492NR	27864	7.5	1	48	50		50	0.23	-	51	-2.89	47	

Gemeente 's-Gravenhage

Adres en postcode		ID Rekenmodel	Waarneemhoogte [m]	Bestemming	Geluidsbelasting bij huidig GPP [dB]	Toekomst zonder nieuwe maatregelen [dB]	Sanering (AWBWC)	Toets- of streefwaarde [dB]	Effect van het project	Benodigde reductie [dB]	Geluidsbelasting standaard akoestische situatie [dB]	& Luidsreductie door geadviseerde maatregelen [dB]	Toekomst met geadviseerde maatregel(en) [dB]	Overschrijding toets of streefwaarde/ (X=ja, leeg vak=nee)
Harlekijneendstraat 8	2492NR	27864	7.5	1	48	50		50	0.23	-	51	-2.89	47	
Harlekijneendstraat 9	2492NR	27864	7.5	1	48	50		50	0.23	-	51	-2.89	47	
Harlekijneendstraat 10	2492NR	27864	7.5	1	48	50		50	0.23	-	51	-2.89	47	
Harlekijneendstraat 11	2492NR	27830	7.5	1	48	50		50	0.29	-	51	-2.93	47	
Harlekijneendstraat 12	2492NR	27807	7.5	1	48	51		50	0.89	0.39	51	-3.78	47	
Harlekijneendstraat 13	2492NR	27788	7.5	1	48	51		50	1.22	0.72	52	-3.99	47	
Harlekijneendstraat 14	2492NR	27774	7.5	1	48	51		50	1.20	0.70	52	-4.10	47	
Harlekijneendstraat 15	2492NR	27751	7.5	1	48	50		50	0.43	-	51	-3.26	47	
Harlekijneendstraat 16	2492NR	27732	7.5	1	48	51		50	1.06	0.56	51	-3.73	47	
Harry Diesfeldtlaan 1	2493AW	20718	7.5	1	56						57	-0.53	56	
Harry Diesfeldtlaan 2	2493AW	20758	7.5	1	54						56	-0.50	54	
Harry Diesfeldtlaan 3	2493AW	20707	7.5	1	56						57	-0.98	55	
Harry Diesfeldtlaan 4	2493AW	20758	7.5	1	54						56	-0.50	54	
Harry Diesfeldtlaan 5	2493AW	20687	7.5	1	56						58	-0.75	56	
Harry Diesfeldtlaan 6	2493AW	20775	7.5	1	52						56	-1.09	52	
Harry Diesfeldtlaan 7	2493AW	20663	7.5	1	56						58	-0.83	56	
Harry Diesfeldtlaan 8	2493AW	20757	7.5	1	52						56	-0.92	52	
Harry Diesfeldtlaan 9	2493AW	20651	7.5	1	56						58	-0.74	56	
Harry Diesfeldtlaan 10	2493AW	20743	7.5	1	52						56	-0.98	52	
Harry Diesfeldtlaan 11	2493AW	20633	7.5	1	56						58	-0.61	56	
Harry Diesfeldtlaan 12	2493AW	20691	7.5	1	54						56	-0.38	54	
Hartschelpsingel 13	2492SP	27315	7.5	1	48	49		50	-1.34	-	51	-0.65	48	
Hartschelpsingel 14	2492SP	27315	7.5	1	48	49		50	-1.34	-	51	-0.65	48	
Hartschelpsingel 15	2492SP	27315	7.5	1	48	49		50	-1.34	-	51	-0.65	48	
Hartschelpsingel 16	2492SP	27315	7.5	1	48	49		50	-1.34	-	51	-0.65	48	
Hartschelpsingel 17	2492SP	27337	7.5	1	48	49		50	-1.23	-	51	-0.67	48	
Hartschelpsingel 18	2492SP	27355	7.5	1	48	49		50	-1.05	-	51	-0.73	48	
Hartschelpsingel 19	2492SP	27380	7.5	1	48	49		50	-0.89	-	51	-0.85	48	
Hartschelpsingel 20	2492SP	27402	7.5	1	48	49		50	-0.76	-	51	-0.82	48	
Hartschelpsingel 21	2492SP	27422	7.5	1	49	49		50	-0.59	-	51	-0.81	49	

Gemeente 's-Gravenhage

Adres en postcode		ID Rekenmodel	Waarneemhoogte [m]	Bestemming	Geluidsbelasting bij huidig GPP [dB]	Toekomst zonder nieuwe maatregelen [dB]	Sanering (AWBWC)	Toets- of streefwaarde [dB]	Effect van het project	Benodigde reductie [dB]	Geluidsbelasting standaard akoestische situatie [dB]	& G luidsreductie door geadviseerde maatregelen [dB]	Toekomst met geadvi-seerde maatregel(en) [dB]	Overschrijding toets of streef-waarde/ (X=ja, leeg vak=nee)
Hartschelpsingel 22	2492SP	27423	7.5	1	49	51		50	0.93	0.43	51	-2.85	48	
Hartschelpsingel 23	2492SP	27441	7.5	1	49	51		50	0.86	0.36	51	-2.87	48	
Henk Gottlieblaan 3	2493CR	22073	7.5	1	52	53		52	1.01	0.83	54	-1.20	52	
Henk Gottlieblaan 4	2493CR	21974	10.5	1	54	55		54	1.12	0.12	55	-1.41	53	
Henk Gottlieblaan 5	2493CR	22092	7.5	1	52	53		52	0.81	0.69	54	-1.05	52	
Henk Gottlieblaan 6	2493CR	21995	7.5	1	53	54		53	0.72	0.15	54	-0.87	53	
Henk Gottlieblaan 7	2493CR	22114	7.5	1	52	53		52	0.83	0.52	54	-0.94	52	
Henk Gottlieblaan 8	2493CR	22014	7.5	1	53	54		53	0.72	0.05	54	-0.78	53	
Henk Gottlieblaan 9	2493CR	22135	7.5	1	52	53		52	0.86	0.51	54	-0.97	52	
Henk Gottlieblaan 10	2493CR	22036	7.5	1	53	54		53	0.75	0.09	54	-0.82	53	
Henk Gottlieblaan 11	2493CR	22157	7.5	1	52	53		52	0.73	0.29	54	-0.84	52	
Henk Gottlieblaan 12	2493CR	22057	7.5	1	53	53		53	0.66	-	54	-0.72	53	
Henk Gottlieblaan 13	2493CR	22173	7.5	1	52	52		52	0.64	-	53	-0.77	52	
Henk Gottlieblaan 14	2493CR	22082	7.5	1	52	53		52	0.63	0.53	54	-0.71	52	
Henk Gottlieblaan 15	2493CR	22226	7.5	1	51	52		51	0.69	0.67	53	-0.90	51	
Henk Gottlieblaan 16	2493CR	22095	7.5	1	52	53		52	0.69	0.19	54	-0.80	52	
Henk Gottlieblaan 17	2493CR	22226	7.5	1	51	52		51	0.69	0.67	53	-0.90	51	
Henk Gottlieblaan 18	2493CR	22165	7.5	1	50	51		50	1.10	0.69	52	-1.17	50	
Henk Gottlieblaan 19	2493CR	22246	7.5	1	51	52		51	0.82	0.56	53	-0.98	51	
Henk Gottlieblaan 20	2493CR	22261	7.5	1	50	52		50	1.10	1.09	52	-1.27	50	
Henk Gottlieblaan 21	2493CR	22271	7.5	1	51	52		51	0.97	0.47	53	-1.14	51	
Henk Gottlieblaan 22	2493CR	22280	7.5	1	50	51		50	1.05	0.95	52	-1.27	50	
Henk Gottlieblaan 23	2493CR	22291	7.5	1	51	52		51	1.14	0.49	53	-1.25	51	
Henk Gottlieblaan 24	2493CR	22297	7.5	1	50	51		50	0.98	0.84	52	-1.22	50	
Henk Gottlieblaan 25	2493CR	22324	7.5	1	50	52		50	1.18	1.12	53	-1.28	50	
Henk Gottlieblaan 27	2493CR	22324	7.5	1	50	52		50	1.18	1.12	53	-1.28	50	
Henk Gottlieblaan 29	2493CR	22370	7.5	1	51	52		51	1.06	0.26	53	-1.16	51	
Henk Gottlieblaan 30	2493CR	22323	7.5	1	49	51		50	0.73	0.23	52	-1.63	49	
Henk Gottlieblaan 31	2493CR	22370	7.5	1	51	52		51	1.06	0.26	53	-1.16	51	
Henk Gottlieblaan 32	2493CR	22380	7.5	1	49	51		50	0.71	0.21	52	-1.61	49	

Gemeente 's-Gravenhage

Adres en postcode		ID Rekenmodel	Waarneemhoogte [m]	Bestemming	Geluidsbelasting bij huidig GPP [dB]	Toekomst zonder nieuwe maatregelen [dB]	Sanering (AWBWC)	Toets- of streefwaarde [dB]	Effect van het project	Benodigde reductie [dB]	Geluidsbelasting standaard akoestische situatie [dB]	& luidsreductie door geadviseerde maatregelen [dB]	Toekomst met geadvi-seerde maatregel(en) [dB]	Overschrijding toets of streef-waarde/ (X=ja, leeg vak=nee)
Henk Gottlieblaan 33	2493CR	22390	7.5	1	50	52		50	1.20	1.18	53	-1.28	50	
Henk Gottlieblaan 34	2493CR	22423	7.5	1	51	51		51	0.91	-	52	-1.18	50	
Henk Gottlieblaan 35	2493CR	22410	7.5	1	51	52		51	1.32	0.55	53	-1.39	51	
Henk Kompagnelaan 2	2493CJ	22571	10.5	1	53	55		53	1.39	1.23	55	-1.59	53	
Henk Kompagnelaan 4	2493CJ	29534	7.5	1	51	52		51	1.17	0.77	53	-1.54	51	
Henk Kompagnelaan 8	2493CJ	29532	7.5	1	51	52		51	1.20	0.58	53	-1.50	51	
Henk Kompagnelaan 10	2493CJ	29538	7.5	1	51	52		51	1.19	0.51	52	-1.61	50	
Henk Kompagnelaan 12	2493CJ	29536	7.5	1	51	52		51	1.19	0.53	53	-1.52	50	
Henk Kompagnelaan 14	2493CJ	22471	10.5	1	53	54		53	1.08	0.84	55	-1.30	53	
Henk Kompagnelaan 18	2493CJ	22446	7.5	1	51	52		51	1.33	0.84	53	-1.64	51	
Henk Kompagnelaan 20	2493CJ	22393	7.5	1	50	51		50	0.97	0.59	52	-1.29	50	
Henk Kompagnelaan 22	2493CJ	22375	7.5	1	50	51		50	0.96	0.46	52	-1.37	50	
Henk Kompagnelaan 24	2493CJ	22402	7.5	1	51	52		51	1.46	0.93	53	-1.70	51	
Henk Kompagnelaan 26	2493CJ	22383	7.5	1	51	52		51	1.52	0.88	53	-1.76	51	
Henk Kompagnelaan 30	2493CJ	22238	10.5	1	54	55		54	1.15	0.40	56	-1.55	53	
Henk Kompagnelaan 32	2493CJ	22202	10.5	1	54	55		54	1.35	0.63	56	-1.68	53	
Henk Kompagnelaan 34	2493CJ	22186	7.5	1	50	51		50	1.06	0.56	52	-1.17	50	
Henk Kompagnelaan 36	2493CJ	22161	7.5	1	51	53		51	1.46	1.07	54	-1.65	51	
Henk Kompagnelaan 38	2493CJ	22132	7.5	1	51	52		51	1.25	0.79	53	-1.53	51	
Henk Kompagnelaan 40	2493CJ	22107	7.5	1	52	53		52	1.10	0.12	53	-1.35	51	
Henk Kompagnelaan 42	2493CJ	22076	10.5	1	55	56		55	1.05	0.66	57	-1.37	55	
Henk Kompagnelaan 44	2493CJ	21904	10.5	1	55	57		55	1.41	1.02	57	-1.91	55	
Henk Kompagnelaan 46	2493CJ	21917	7.5	1	51	52		51	1.05	0.26	53	-1.19	51	
Henk Kompagnelaan 48	2493CJ	21896	7.5	1	51	53		51	1.40	1.04	54	-1.66	51	
Henk Kompagnelaan 50	2493CJ	21874	7.5	1	51	52		51	1.43	0.99	53	-1.78	51	
Henk Kompagnelaan 52	2493CJ	21848	7.5	1	51	52		51	1.24	0.82	53	-1.70	51	
Henk Kompagnelaan 54	2493CJ	21823	7.5	1	51	52		51	1.14	0.42	53	-1.57	50	
Henk Kompagnelaan 56	2493CJ	21734	10.5	1	54	56		54	1.72	1.64	56	-1.76	54	
Henk Kompagnelaan 60	2493CJ	21687	7.5	1	52	53		52	1.37	0.60	54	-1.49	52	
Henk Kompagnelaan 62	2493CJ	21675	7.5	1	52	54		52	1.34	1.05	54	-1.56	52	

Gemeente 's-Gravenhage

Adres en postcode		ID Rekenmodel	Waarneemhoogte [m]	Bestemming	Geluidsbelasting bij huidig GPP [dB]	Toekomst zonder nieuwe maatregelen [dB]	Sanering (AWBWC)	Toets- of streefwaarde [dB]	Effect van het project	Benodigde reductie [dB]	Geluidsbelasting standaard akoestische situatie [dB]	& luidsreductie door geadviseerde maatregelen [dB]	Toekomst met geadvi-seerde maatregel(en) [dB]	Overschrijding toets of streef-waarde/ (X=ja, leeg vak=nee)
Henk Kompagnelaan 64	2493CJ	21664	7.5	1	52	54		52	1.46	1.15	54	-1.64	52	
Henk Kompagnelaan 66	2493CJ	21649	7.5	1	52	54		52	1.56	1.17	54	-1.73	52	
Henk Kompagnelaan 68	2493CJ	21630	7.5	1	52	53		52	1.37	0.80	54	-1.46	52	
Henk Kompagnelaan 74	2493CJ	21502	7.5	1	51	53		51	1.86	1.67	54	-1.70	51	
Henk Kompagnelaan 76	2493CJ	21476	7.5	1	51	53		51	2.02	1.50	54	-1.85	51	
Henk Kompagnelaan 78	2493CJ	21450	7.5	1	51	53		51	2.02	1.46	54	-1.88	51	
Henk Kompagnelaan 80	2493CJ	21381	7.5	1	53	55		53	1.79	1.28	55	-1.89	53	
Henk Kompagnelaan 82	2493CJ	21366	7.5	1	55	56		55	1.65	0.77	57	-1.96	54	
Henri Faasdreef 194	2492JP	22198	4.5	14	55	57		55	1.84	1.54	57	-2.00	55	
Hockeyplein 1	2492VP	29450	7.5	1	57	62		57	5.06	4.61	62	-5.81	56	
Hockeyplein 3	2492VP	29455	7.5	1	56	62		56	5.73	5.49	62	-6.48	56	
Hockeyplein 5	2492VP	29468	7.5	1	56	62		56	6.16	5.29	62	-6.85	55	
Hockeyplein 7	2492VP	29466	7.5	1	56	62		56	6.30	5.30	62	-7.46	54	
Hockeyplein 9	2492VP	25489	7.5	1	55	62		55	6.80	6.30	62	-8.44	53	
Hockeyplein 11	2492VP	25450	7.5	1	56	62		56	6.51	5.71	62	-7.75	54	
Hockeyplein 13	2492VP	25428	7.5	1	56	62		56	6.53	5.78	62	-7.85	54	
Hockeyplein 15	2492VP	25393	7.5	1	55	62		55	6.71	6.55	62	-8.01	54	
Hockeyplein 15	2492VP	25404	7.5	1	55	62		55	6.63	6.63	62	-8.01	54	
Hockeyplein 17	2492VP	25369	7.5	1	55	62		55	6.82	6.51	62	-7.62	54	
Hondsdrafveld 5	2492LW	24130	7.5	1	50	52		50	1.57	1.47	52	-1.69	50	
Hondsdrafveld 6	2492LW	24130	7.5	1	50	52		50	1.57	1.47	52	-1.69	50	
Hondsdrafveld 7	2492LW	24130	7.5	1	50	52		50	1.57	1.47	52	-1.69	50	
Hondsdrafveld 8	2492LW	24130	7.5	1	50	52		50	1.57	1.47	52	-1.69	50	
Hondsdrafveld 9	2492LW	24130	7.5	1	50	52		50	1.57	1.47	52	-1.69	50	
Hondsdrafveld 10	2492LW	24130	7.5	1	50	52		50	1.57	1.47	52	-1.69	50	
Hondsdrafveld 11	2492LW	24130	7.5	1	50	52		50	1.57	1.47	52	-1.69	50	
Hondsdrafveld 12	2492LW	24130	7.5	1	50	52		50	1.57	1.47	52	-1.69	50	
Hondsdrafveld 14	2492LW	24594	7.5	1	50	52		50	1.79	1.29	52	-2.31	49	
Hondsdrafveld 15	2492LW	24594	7.5	1	50	52		50	1.79	1.29	52	-2.31	49	
Hondsdrafveld 16	2492LW	24594	7.5	1	50	52		50	1.79	1.29	52	-2.31	49	

Gemeente 's-Gravenhage

Adres en postcode		ID Rekenmodel	Waarneemhoogte [m]	Bestemming	Geluidsbelasting bij huidig GPP [dB]	Toekomst zonder nieuwe maatregelen [dB]	Sanering (AWBWC)	Toets- of streefwaarde [dB]	Effect van het project	Benodigde reductie [dB]	Geluidsbelasting standaard akoestische situatie [dB]	& Luidsreductie door geadviseerde maatregelen [dB]	Toekomst met geadvi-seerde maatregel(en) [dB]	Overschrijding toets of streef-waarde/ (X=ja, leeg vak=nee)
Hondsdrafveld 17	2492LW	24594	7.5	1	50	52		50	1.79	1.29	52	-2.31	49	
Hondsdrafveld 18	2492LW	24594	7.5	1	50	52		50	1.79	1.29	52	-2.31	49	
Honkbalstraat 1	2492VM	26128	7.5	1	56	61		56	4.49	4.22	61	-4.76	56	
Honkbalstraat 2	2492VM	26000	7.5	1	57	62		57	4.74	4.73	62	-5.05	57	
Honkbalstraat 2	2492VM	26065	7.5	1	56	62		56	5.88	5.35	62	-6.56	55	
Honkbalstraat 3	2492VM	26097	7.5	1	57	60		57	3.69	2.89	60	-4.19	56	
Honkbalstraat 4	2492VM	25972	7.5	1	57	62		57	4.55	4.55	62	-4.91	57	
Honkbalstraat 5	2492VM	26059	7.5	1	57	61		57	3.43	3.05	61	-3.83	57	
Honkbalstraat 6	2492VM	25928	7.5	1	58	62		58	4.46	3.66	62	-4.80	57	
Honkbalstraat 7	2492VM	26025	7.5	1	57	60		57	3.14	2.72	60	-3.51	57	
Honkbalstraat 8	2492VM	25891	7.5	1	58	62		58	4.39	3.65	62	-4.64	58	
Honkbalstraat 9	2492VM	25992	7.5	1	57	60		57	3.42	2.86	60	-3.69	57	
Honkbalstraat 10	2492VM	25856	7.5	1	58	62		58	4.28	3.45	62	-4.64	57	
Honkbalstraat 11	2492VM	25960	7.5	1	56	60		56	4.04	3.77	60	-4.39	56	
Honkbalstraat 12	2492VM	25821	7.5	1	57	62		57	4.42	4.39	62	-4.83	57	
Honkbalstraat 13	2492VM	25918	7.5	1	56	60		56	4.26	3.78	60	-4.64	56	
Honkbalstraat 14	2492VM	25783	7.5	1	58	62		58	4.25	3.31	62	-4.68	57	
Honkbalstraat 15	2492VM	25879	7.5	1	56	60		56	4.08	3.71	60	-4.60	56	
Honkbalstraat 17	2492VM	25839	7.5	1	56	61		56	4.32	4.07	61	-4.70	56	
Honkbalstraat 19	2492VM	25809	7.5	1	56	61		56	4.33	4.04	61	-4.75	56	
IJseendplein 2	2492NH	28148	4.5	1	49	50		50	-0.03	-	50	-2.64	47	
IJseendplein 2	2492NH	28148	1.5	1	48	50		50	-0.40	-	50	-2.60	47	
IJseendplein 4	2492NH	28148	4.5	1	49	50		50	-0.03	-	50	-2.64	47	
IJseendplein 4	2492NH	28148	1.5	1	48	50		50	-0.40	-	50	-2.60	47	
IJseendplein 6	2492NH	28148	1.5	1	48	50		50	-0.40	-	50	-2.60	47	
IJseendplein 6	2492NH	28148	4.5	1	49	50		50	-0.03	-	50	-2.64	47	
IJseendplein 8	2492NH	28148	1.5	1	48	50		50	-0.40	-	50	-2.60	47	
IJseendplein 8	2492NH	28148	4.5	1	49	50		50	-0.03	-	50	-2.64	47	
IJseendplein 10	2492NH	28148	7.5	1	49	50		50	0.16	-	50	-2.66	48	
IJseendplein 10	2492NH	28128	7.5	1	48	50		50	0.02	-	50	-2.21	48	

Gemeente 's-Gravenhage

Adres en postcode		ID Rekenmodel	Waarneemhoogte [m]	Bestemming	Geluidsbelasting bij huidig GPP [dB]	Toekomst zonder nieuwe maatregelen [dB]	Sanering (AWBWC)	Toets- of streefwaarde [dB]	Effect van het project	Benodigde reductie [dB]	Geluidsbelasting standaard akoestische situatie [dB]	& Luidsreductie door geadviseerde maatregelen [dB]	Toekomst met geadvi-seerde maatregel(en) [dB]	Overschrijding toets of streef-waarde/ (X=ja, leeg vak=nee)
IJseendplein 12	2492NH	28148	7.5	1	49	50		50	0.16	-	50	-2.66	48	
IJseendplein 12	2492NH	28128	7.5	1	48	50		50	0.02	-	50	-2.21	48	
IJseendplein 14	2492NH	28128	7.5	1	48	50		50	0.02	-	50	-2.21	48	
IJseendplein 14	2492NH	28148	7.5	1	49	50		50	0.16	-	50	-2.66	48	
IJseendplein 16	2492NH	28128	7.5	1	48	50		50	0.02	-	50	-2.21	48	
IJseendplein 16	2492NH	28148	7.5	1	49	50		50	0.16	-	50	-2.66	48	
IJseendplein 18	2492NH	28148	7.5	1	49	50		50	0.16	-	50	-2.66	48	
IJseendplein 18	2492NH	28128	7.5	1	48	50		50	0.02	-	50	-2.21	48	
IJseendplein 20	2492NH	28128	10.5	1	47	50		50	0.06	-	50	-3.27	47	
IJseendplein 20	2492NH	28148	10.5	1	49	50		50	0.18	-	50	-2.52	48	
IJseendplein 22	2492NH	28128	10.5	1	47	50		50	0.06	-	50	-3.27	47	
IJseendplein 22	2492NH	28148	10.5	1	49	50		50	0.18	-	50	-2.52	48	
IJseendplein 24	2492NH	28128	10.5	1	47	50		50	0.06	-	50	-3.27	47	
IJseendplein 24	2492NH	28148	10.5	1	49	50		50	0.18	-	50	-2.52	48	
IJseendplein 26	2492NH	28128	10.5	1	47	50		50	0.06	-	50	-3.27	47	
IJseendplein 26	2492NH	28148	10.5	1	49	50		50	0.18	-	50	-2.52	48	
IJseendplein 28	2492NH	28148	10.5	1	49	50		50	0.18	-	50	-2.52	48	
IJseendplein 28	2492NH	28128	10.5	1	47	50		50	0.06	-	50	-3.27	47	
IJseendplein 30	2492NH	28148	13.5	1	49	52		50	1.60	1.10	52	-3.78	48	
IJseendplein 32	2492NH	28148	13.5	1	49	52		50	1.60	1.10	52	-3.78	48	
IJseendplein 34	2492NH	28148	13.5	1	49	52		50	1.60	1.10	52	-3.78	48	
IJseendplein 36	2492NH	28148	13.5	1	49	52		50	1.60	1.10	52	-3.78	48	
IJseendplein 38	2492NH	28148	13.5	1	49	52		50	1.60	1.10	52	-3.78	48	
IJseendplein 40	2492NH	28128	16.5	1	48	52		50	1.71	1.21	52	-3.89	48	
IJseendplein 40	2492NH	28148	16.5	1	49	52		50	2.01	1.51	52	-4.05	48	
IJseendplein 42	2492NH	28128	16.5	1	48	52		50	1.71	1.21	52	-3.89	48	
IJseendplein 42	2492NH	28148	16.5	1	49	52		50	2.01	1.51	52	-4.05	48	
IJseendplein 44	2492NH	28148	16.5	1	49	52		50	2.01	1.51	52	-4.05	48	
IJseendplein 44	2492NH	28128	16.5	1	48	52		50	1.71	1.21	52	-3.89	48	
IJseendplein 46	2492NH	28128	16.5	1	48	52		50	1.71	1.21	52	-3.89	48	

Gemeente 's-Gravenhage

Adres en postcode		ID Rekenmodel	Waarneemhoogte [m]	Bestemming	Geluidsbelasting bij huidig GPP [dB]	Toekomst zonder nieuwe maatregelen [dB]	Sanering (AWBWC)	Toets- of streefwaarde [dB]	Effect van het project	Benodigde reductie [dB]	Geluidsbelasting standaard akoestische situatie [dB]	& Geadviseerde maatregelen [dB] luidsreductie door	Toekomst met geadvi-seerde maatregel(en) [dB]	Overschrijding toets of streef-waarde/ (X=ja, leeg vak=nee)
IJseendplein 46	2492NH	28148	16.5	1	49	52		50	2.01	1.51	52	-4.05	48	
IJseendplein 48	2492NH	28128	16.5	1	48	52		50	1.71	1.21	52	-3.89	48	
IJseendplein 48	2492NH	28148	16.5	1	49	52		50	2.01	1.51	52	-4.05	48	
IJssel 31	2491BW	20375	4.5	1	57	57		57	0.83	-	58	-1.27	56	
Jan Bootlaan 1	2493BK	20402	7.5	1	56						60	-0.13	56	
Jan Bootlaan 2	2493BL	20327	7.5	1	58						61	-0.09	58	
Jan Bootlaan 2	2493BL	20338	7.5	1	58						61	-0.10	58	
Jan Bootlaan 3	2493BK	20404	7.5	1	56						59	-0.21	56	
Jan Bootlaan 4	2493BL	20368	7.5	1	57						60	-0.20	57	
Jan Bootlaan 4	2493BL	20332	7.5	1	57						60	-0.22	57	
Jan Bootlaan 5	2493BK	20416	7.5	1	56						58	-0.18	56	
Jan Bootlaan 6	2493BL	20346	7.5	1	57						59	-0.22	57	
Jan Bootlaan 7	2493BK	20448	7.5	1	55						57	-0.25	55	
Jan Bootlaan 8	2493BL	20394	7.5	1	55						57	-0.25	55	
Jan Bootlaan 9	2493BK	20460	7.5	1	55						59	-0.20	55	
Jan Bootlaan 10	2493BL	20409	7.5	1	55						58	-0.31	55	
Jan Bootlaan 11	2493BK	20471	7.5	1	55						59	-0.21	55	
Jan Bootlaan 13	2493BK	20504	7.5	1	54						58	-0.23	54	
Jan Bootlaan 13	2493BK	20478	7.5	1	54						55	-0.20	54	
Jan Bootlaan 15	2493BK	20517	7.5	1	54						58	-0.26	54	
Jan Bootlaan 16	2493BL	20469	7.5	1	55						58	-0.25	55	
Jan Bootlaan 17	2493BK	20533	7.5	1	54						58	-0.30	54	
Jan Bootlaan 19	2493BK	20545	7.5	1	54						58	-0.32	54	
Jan Bootlaan 20	2493BL	20518	7.5	1	55						58	-0.34	55	
Jan Bootlaan 20	2493BL	20480	7.5	1	55						58	-0.37	55	
Jan Bootlaan 21	2493BK	20559	7.5	1	54						58	-0.34	54	
Jan Bootlaan 22	2493BL	20498	7.5	1	55						57	-0.34	55	
Jan Bootlaan 23	2493BK	20574	7.5	1	54						58	-0.37	54	
Jan Bootlaan 24	2493BL	20510	7.5	1	55						58	-0.35	55	
Jan Bootlaan 25	2493BK	20603	7.5	1	55						58	-0.31	54	

Gemeente 's-Gravenhage

Adres en postcode		ID Rekenmodel	Waarneemhoogte [m]	Bestemming	Geluidsbelasting bij huidig GPP [dB]	Toekomst zonder nieuwe maatregelen [dB]	Sanering (AWBWC)	Toets- of streefwaarde [dB]	Effect van het project	Benodigde reductie [dB]	Geluidsbelasting standaard akoestische situatie [dB]	& Geluidsreductie door geadviseerde maatregelen [dB]	Toekomst met geadviseerde maatregel(en) [dB]	Overschrijding toets of streefwaarde/ (X=ja, leeg vak=nee)
Jan Bootlaan 26	2493BL	20521	7.5	1	56						58	-0.38	55	
Jan Bootlaan 27	2493BK	20604	7.5	1	54						56	-0.46	53	
Jan Bootlaan 28	2493BL	20534	7.5	1	56						58	-0.40	56	
Jan Bootlaan 29	2493BK	20618	7.5	1	53						56	-0.42	53	
Jan Bootlaan 30	2493BL	20548	7.5	1	56						58	-0.42	55	
Jan Bootlaan 31	2493BK	20666	7.5	1	53						56	-0.35	53	
Jan Bootlaan 32	2493BL	20563	7.5	1	55						58	-0.41	55	
Jan Bootlaan 33	2493BK	20682	7.5	1	53						56	-0.32	53	
Jan Bootlaan 34	2493BL	20612	7.5	1	54						57	-0.53	54	
Jan Bootlaan 36	2493BL	20590	7.5	1	55						58	-0.42	55	
Jan Bootlaan 37	2493BK	20705	7.5	1	54						57	-0.32	54	
Jan Bootlaan 38	2493BL	20596	7.5	1	56						58	-0.38	55	
Jan Bootlaan 39	2493BK	20719	7.5	1	54						57	-0.42	54	
Jan Bootlaan 40	2493BL	20643	7.5	1	53						56	-0.38	53	
Jan Bootlaan 41	2493BK	20735	7.5	1	55						57	-0.37	54	
Jan Bootlaan 42	2493BL	20657	7.5	1	56						58	-0.33	56	
Jan Bootlaan 43	2493BK	20708	7.5	1	55						57	-0.35	55	
Jan Bootlaan 44	2493BL	20671	7.5	1	56						58	-0.37	56	
Jan Bootlaan 46	2493BL	20689	7.5	1	53						55	-0.36	53	
Jan Bootlaan 47	2493BK	20777	7.5	1	55						57	-0.31	55	
Jan Bootlaan 48	2493BL	20702	7.5	1	56						58	-0.44	56	
Jo Hendrichslaan 3	2493CL	21209	7.5	1	54	55		54	1.41	0.59	56	-1.69	53	
Jo Hendrichslaan 4	2493CL	21114	7.5	1	55	56		55	1.38	0.55	57	-1.73	54	
Jo Hendrichslaan 5	2493CL	21227	7.5	1	54	55		54	1.19	0.65	56	-1.56	54	
Jo Hendrichslaan 6	2493CL	21127	7.5	1	54	55		54	1.12	0.90	56	-1.49	54	
Jo Hendrichslaan 7	2493CL	21240	7.5	1	54	55		54	1.01	0.24	55	-1.37	53	
Jo Hendrichslaan 8	2493CL	21141	7.5	1	54	55		54	1.18	0.26	55	-1.34	53	
Jo Hendrichslaan 9	2493CL	21253	7.5	1	53	54		53	1.08	1.01	55	-1.30	53	
Jo Hendrichslaan 10	2493CL	21160	7.5	1	53	54		53	1.29	0.81	55	-1.32	53	
Jo Hendrichslaan 11	2493CL	21270	7.5	1	53	54		53	1.17	0.77	55	-1.30	53	

Gemeente 's-Gravenhage

Adres en postcode		ID Rekenmodel	Waarneemhoogte [m]	Bestemming	Geluidsbelasting bij huidig GPP [dB]	Toekomst zonder nieuwe maatregelen [dB]	Sanering (AWBWC)	Toets- of streefwaarde [dB]	Effect van het project	Benodigde reductie [dB]	Geluidsbelasting standaard akoestische situatie [dB]	& luidsreductie door geadviseerde maatregelen [dB]	Toekomst met geadvi-seerde maatregel(en) [dB]	Overschrijding toets of streef-waarde/ (X=ja, leeg vak=nee)
Jo Hendrichslaan 12	2493CL	21182	7.5	1	53	54		53	1.40	0.55	55	-1.44	53	
Jo Hendrichslaan 13	2493CL	21291	7.5	1	53	54		53	1.23	0.46	54	-1.29	53	
Jo Hendrichslaan 14	2493CL	21182	7.5	1	53	54		53	1.40	0.55	55	-1.44	53	
Jo Hendrichslaan 15	2493CL	21378	7.5	1	53	54		53	1.11	0.38	54	-1.26	53	
Jo Hendrichslaan 16	2493CL	21182	7.5	1	53	54		53	1.40	0.55	55	-1.44	53	
Jo Hendrichslaan 17	2493CL	21386	7.5	1	52	53		52	1.28	0.35	53	-1.35	52	
Jo Hendrichslaan 18	2493CL	21258	7.5	1	51	52		51	1.55	0.97	53	-1.45	51	
Jo Hendrichslaan 19	2493CL	21411	10.5	1	55	56		55	1.43	0.47	56	-1.73	54	
Jo Hendrichslaan 20	2493CL	21258	7.5	1	51	52		51	1.55	0.97	53	-1.45	51	
Jo Hendrichslaan 21	2493CL	21424	7.5	1	52	53		52	1.26	0.32	53	-1.36	51	
Jo Hendrichslaan 22	2493CL	21278	7.5	1	51	53		51	1.66	1.17	53	-1.53	51	
Jo Hendrichslaan 23	2493CL	21444	7.5	1	52	53		52	1.28	0.33	53	-1.37	51	
Jo Hendrichslaan 24	2493CL	21300	7.5	1	51	53		51	1.65	1.08	53	-1.54	51	
Jo Hendrichslaan 25	2493CL	21464	7.5	1	51	53		51	1.28	1.11	53	-1.35	51	
Jo Hendrichslaan 26	2493CL	21315	7.5	1	51	53		51	1.59	1.19	53	-1.47	51	
Jo Hendrichslaan 27	2493CL	21480	7.5	1	51	53		51	1.28	1.25	53	-1.38	51	
Jo Hendrichslaan 28	2493CL	21329	7.5	1	51	53		51	1.48	1.02	53	-1.34	51	
Jo Hendrichslaan 29	2493CL	21498	7.5	1	51	52		51	1.31	1.01	53	-1.40	51	
Jo Hendrichslaan 30	2493CL	21344	7.5	1	51	53		51	1.39	1.26	53	-1.34	51	
Jo Hendrichslaan 31	2493CL	21582	7.5	1	53	55		53	1.52	1.05	55	-1.49	53	
Jo Hendrichslaan 32	2493CL	21362	7.5	1	52	53		52	1.31	0.61	54	-1.43	52	
Jo Hendrichslaan 34	2493CL	21380	7.5	1	52	53		52	1.43	0.91	54	-1.72	52	
Jo Hendrichslaan 36	2493CL	21407	7.5	1	52	53		52	1.53	0.92	54	-1.72	52	
Jo Hendrichslaan 38	2493CL	21532	7.5	1	52	53		52	1.53	0.54	54	-1.37	52	
Jo van Cappelleveenlaan 1	2493AR	19919	7.5	1	58						60	-0.24	58	
Jo van Cappelleveenlaan 2	2493AR	19980	7.5	1	56						58	-0.20	56	
Jo van Cappelleveenlaan 3	2493AR	19885	7.5	1	58						60	-0.36	58	
Jo van Cappelleveenlaan 4	2493AR	19948	7.5	1	55						57	-0.26	55	
Jo van Cappelleveenlaan 5	2493AR	19864	7.5	1	58						60	-0.38	58	
Jo van Cappelleveenlaan 7	2493AR	20154	7.5	1	60						61	-0.25	60	

Gemeente 's-Gravenhage

Adres en postcode		ID Rekenmodel	Waarneemhoogte [m]	Bestemming	Geluidsbelasting bij huidig GPP [dB]	Toekomst zonder nieuwe maatregelen [dB]	Sanering (AWBWC)	Toets- of streefwaarde [dB]	Effect van het project	Benodigde reductie [dB]	Geluidsbelasting standaard akoestische situatie [dB]	& Luidsreductie door geadviseerde maatregelen [dB]	Toekomst met geadvi-seerde maatregel(en) [dB]	Overschrijding toets of streef-waarde/ (X=ja, leeg vak=nee)
Jo van Cappelleveenlaan 8	2493AR	19867	7.5	1	59						63	-0.16	59	
Judostraat 1	2492VA	26037	7.5	1	59	67		59	7.24	7.15	67	-8.20	58	
Judostraat 2	2492VA	26134	7.5	1	58	64		58	6.26	5.31	64	-6.73	57	
Judostraat 3	2492VA	29394	7.5	1	58	65		58	7.25	6.78	65	-7.45	58	
Judostraat 4	2492VA	26147	7.5	1	57	63		57	5.55	5.26	63	-5.55	57	
Judostraat 5	2492VA	26082	7.5	1	57	64		57	6.94	6.86	64	-7.16	57	
Judostraat 6	2492VA	26178	7.5	1	57	63		57	5.60	5.02	63	-5.60	57	
Judostraat 7	2492VA	26172	7.5	1	53	62		53	9.18	8.90	62	-10.59	52	
Judostraat 8	2492VA	26209	7.5	1	57	62		57	5.58	4.74	62	-5.51	57	
Judostraat 9	2492VA	26136	7.5	1	56	64		56	7.61	7.17	64	-7.41	56	
Judostraat 10	2492VA	29477	7.5	1	53	59		53	5.91	5.77	59	-7.14	52	
Judostraat 11	2492VA	26237	7.5	1	53	61		53	8.24	7.73	61	-9.43	52	
Judostraat 12	2492VA	29480	7.5	1	54	59		54	5.20	4.75	59	-4.84	54	
Judostraat 12	2492VA	29478	7.5	1	54	59		54	5.52	4.80	59	-6.82	52	
Judostraat 13	2492VA	26199	7.5	1	56	63		56	7.00	6.44	63	-7.12	56	
Judostraat 15	2492VA	29482	7.5	1	56	61		56	4.98	4.18	61	-5.19	55	
Judostraat 15	2492VA	29483	7.5	1	53	61		53	7.67	7.17	61	-8.85	52	
Judostraat 17	2492VA	29475	7.5	1	56	63		56	6.87	6.16	63	-7.00	56	
Judostraat 19	2492VA	26503	4.5	1	56	62		56	5.94	5.05	62	-8.54	53	
Judostraat 19	2492VA	26503	7.5	1	57	62		57	5.30	4.93	62	-7.53	55	
Kaatsbaan 1	2492WN	26141	7.5	1	54	58		54	4.25	3.34	58	-5.15	53	
Kaatsbaan 2	2492WN	26307	7.5	1	53	57		53	3.56	3.02	57	-3.92	53	
Kaatsbaan 3	2492WN	26174	7.5	1	53	58		53	4.80	4.77	58	-5.69	53	
Kaatsbaan 4	2492WN	26367	7.5	1	51	55		51	3.76	3.57	55	-4.46	51	
Kaatsbaan 5	2492WN	26192	7.5	1	53	56		53	3.50	2.75	56	-4.36	52	
Kaatsbaan 6	2492WN	26396	7.5	1	51	55		51	4.18	3.35	55	-4.90	50	
Kaatsbaan 7	2492WN	26219	7.5	1	52	57		52	5.35	4.92	57	-5.72	52	
Kaatsbaan 8	2492WN	26423	7.5	1	50	55		50	4.66	4.20	55	-5.00	50	
Kaatsbaan 9	2492WN	26243	7.5	1	53	58		53	5.14	4.24	58	-5.40	52	
Kaatsbaan 10	2492WN	26448	7.5	1	50	55		50	4.70	4.26	55	-5.01	50	

Gemeente 's-Gravenhage

Adres en postcode		ID Rekenmodel	Waarneemhoogte [m]	Bestemming	Geluidsbelasting bij huidig GPP [dB]	Toekomst zonder nieuwe maatregelen [dB]	Sanering (AWBWC)	Toets- of streefwaarde [dB]	Effect van het project	Benodigde reductie [dB]	Geluidsbelasting standaard akoestische situatie [dB]	Geadviseerde maatregelen [dB] & Luidsreductie door	Toekomst met geadviseerde maatregel(en) [dB]	Overschrijding toets of streefwaarde/ (X=ja, leeg vak=nee)
Kaatsbaan 11	2492WN	26285	7.5	1	53	58		53	4.79	4.15	58	-5.62	52	
Kaatsbaan 12	2492WN	26471	7.5	1	50	55		50	4.75	4.38	55	-5.15	50	
Kaatsbaan 13	2492WN	26321	7.5	1	53	58		53	4.48	4.06	58	-5.26	52	
Kaatsbaan 14	2492WN	26497	7.5	1	50	55		50	5.08	4.66	55	-5.60	50	
Kaatsbaan 15	2492WN	26342	7.5	1	53	58		53	4.19	4.01	58	-4.98	53	
Kaatsbaan 16	2492WN	26676	7.5	1	51	54		51	2.71	2.53	54	-4.03	50	
Kaatsbaan 17	2492WN	26366	7.5	1	53	58		53	4.29	4.28	58	-4.83	53	
Kaatsbaan 18	2492WN	26685	7.5	1	51	54		51	3.81	2.88	54	-5.14	49	
Kaatsbaan 19	2492WN	26394	7.5	1	54	58		54	4.28	3.37	58	-4.92	53	
Kaatsbaan 20	2492WN	26703	7.5	1	49	53		50	2.97	2.47	53	-5.04	48	
Kaatsbaan 21	2492WN	26449	7.5	1	54	58		54	3.67	3.23	58	-4.13	54	
Kaatsbaan 22	2492WN	26739	7.5	1	50	53		50	2.62	2.12	53	-3.87	49	
Kaatsbaan 23	2492WN	26504	7.5	1	53	57		53	4.51	3.77	57	-5.12	52	
Kaatsbaan 25	2492WN	26524	7.5	1	53	58		53	4.29	4.08	58	-4.98	53	
Kaatsbaan 27	2492WN	26545	7.5	1	54	58		54	4.21	3.28	58	-4.93	53	
Kaatsbaan 29	2492WN	26566	7.5	1	53	58		53	4.47	4.16	58	-5.24	52	
Kaatsbaan 31	2492WN	26607	7.5	1	53	58		53	4.40	4.31	58	-5.15	53	
Kaatsbaan 33	2492WN	26630	7.5	1	52	57		52	5.13	4.90	57	-6.15	51	
Kaatsbaan 35	2492WN	26791	7.5	1	52	57		52	5.13	4.48	57	-6.23	51	
Kaatsbaan 37	2492WN	26812	7.5	1	52	57		52	5.00	4.30	57	-5.81	51	
Kaatsbaan 39	2492WN	26853	7.5	1	52	57		52	4.94	4.55	57	-5.87	51	
Kaatsbaan 41	2492WN	26862	7.5	1	51	54		51	2.85	2.83	54	-4.14	50	
Kamilleveld 2	2492KG	23596	7.5	1	58	62		58	3.78	3.63	62	-4.21	58	
Kamilleveld 2	2492KG	23596	4.5	1	58	62		58	3.74	3.01	62	-4.36	57	
Kamilleveld 4	2492KG	23676	7.5	1	56	60		56	4.54	3.86	60	-5.13	55	
Kamilleveld 6	2492KG	23716	7.5	1	55	60		55	4.63	4.57	60	-5.29	55	
Kamilleveld 8	2492KG	23737	7.5	1	55	60		55	4.89	4.43	60	-5.38	55	
Kamilleveld 10	2492KG	23758	7.5	1	55	60		55	5.20	4.34	60	-5.67	54	
Kamilleveld 12	2492KG	23793	7.5	1	55	60		55	5.00	4.26	60	-5.81	54	
Kamilleveld 14	2492KG	23840	7.5	1	55	60		55	4.98	4.11	60	-5.58	54	

Gemeente 's-Gravenhage

Adres en postcode		ID Rekenmodel	Waarneemhoogte [m]	Bestemming	Geluidsbelasting bij huidig GPP [dB]	Toekomst zonder nieuwe maatregelen [dB]	Sanering (AWBWC)	Toets- of streefwaarde [dB]	Effect van het project	Benodigde reductie [dB]	Geluidsbelasting standaard akoestische situatie [dB]	& luidsreductie door geadviseerde maatregelen [dB]	Toekomst met geadvi-seerde maatregel(en) [dB]	Overschrijding toets of streef-waarde/ (X=ja, leeg vak=nee)
Kamilleveld 16	2492KG	23860	7.5	1	54	59		54	5.24	4.56	59	-5.76	53	
Kamilleveld 18	2492KG	23904	7.5	1	54	59		54	4.90	4.26	59	-5.47	53	
Kamilleveld 20	2492KG	23919	7.5	1	54	59		54	4.65	4.13	59	-5.38	53	
Kamilleveld 22	2492KG	23982	7.5	1	53	58		53	5.11	4.69	58	-5.72	52	
Kamilleveld 24	2492KG	23910	7.5	1	54	58		54	3.34	3.31	58	-3.54	54	
Kamilleveld 26	2492KG	24042	7.5	1	55	59		55	4.33	3.68	59	-4.43	55	
Kamilleveld 28	2492KG	24083	7.5	1	54	58		54	3.83	3.29	58	-3.81	54	
Kamilleveld 30	2492KG	24127	7.5	1	55	58		55	3.44	2.46	58	-3.75	54	
Kamilleveld 32	2492KG	24184	7.5	1	54	57		54	3.71	2.80	57	-3.68	54	
Kamilleveld 34	2492KG	24238	7.5	1	53	57		53	3.71	3.39	57	-3.53	53	
Kamilleveld 36	2492KG	24279	7.5	1	52	55		52	3.66	2.68	55	-4.21	51	
Kamilleveld 38	2492KG	24327	7.5	1	53	57		53	3.40	3.24	57	-3.48	53	
Kamilleveld 40	2492KG	24380	7.5	1	53	56		53	3.29	2.48	56	-3.14	53	
Kamilleveld 42	2492KG	24418	7.5	1	53	56		53	3.01	2.41	56	-3.39	53	
Kamilleveld 44	2492KG	24477	7.5	1	53	56		53	2.96	2.13	56	-2.87	53	
Kamilleveld 46	2492KG	24517	7.5	1	47	49		50	-1.39	-	49	-1.98	47	
Kamilleveld 48	2492KG	24584	7.5	1	52	55		52	2.59	2.53	55	-2.63	52	
Kamilleveld 50	2492KG	24648	7.5	1	52	55		52	2.94	2.70	55	-2.91	52	
Kamilleveld 52	2492KG	24685	7.5	1	52	55		52	2.89	2.53	55	-2.90	52	
Kamilleveld 54	2492KG	24722	7.5	1	52	55		52	2.64	2.52	55	-2.92	52	
Kamilleveld 56	2492KG	24777	7.5	1	52	54		52	2.34	1.91	55	-2.36	52	
Kamilleveld 58	2492KH	24852	7.5	1	52	55		52	2.30	2.22	55	-2.33	52	
Kamilleveld 60	2492KH	24905	7.5	1	52	54		52	2.07	1.08	54	-2.10	51	
Kamilleveld 62	2492KH	24947	7.5	1	51	54		51	2.04	2.04	54	-2.35	51	
Kamilleveld 64	2492KH	24994	7.5	1	51	54		51	2.54	2.32	54	-2.58	51	
Kamilleveld 66	2492KH	25040	7.5	1	52	54		52	2.53	1.56	54	-2.93	51	
Kamilleveld 68	2492KH	25085	7.5	1	51	53		51	2.13	1.68	53	-2.36	51	
Kamilleveld 70	2492KH	25146	7.5	1	51	53		51	1.86	1.59	53	-2.04	51	
Kamilleveld 70	2492KH	25124	7.5	1	51	53		51	1.81	1.16	53	-2.38	50	
Kamilleveld 72	2492KH	25175	7.5	1	51	53		51	1.90	1.79	54	-2.06	51	

Gemeente 's-Gravenhage

Adres en postcode		ID Rekenmodel	Waarneemhoogte [m]	Bestemming	Geluidsbelasting bij huidig GPP [dB]	Toekomst zonder nieuwe maatregelen [dB]	Sanering (AWBWC)	Toets- of streefwaarde [dB]	Effect van het project	Benodigde reductie [dB]	Geluidsbelasting standaard akoestische situatie [dB]	& luidsreductie door geadviseerde maatregelen [dB]	Toekomst met geadvi-seerde maatregel(en) [dB]	Overschrijding toets of streef-waarde/ (X=ja, leeg vak=nee)
Kamilleveld 74	2492KH	25239	7.5	1	52	54		52	2.01	1.03	54	-2.18	51	
Kamilleveld 76	2492KH	25275	7.5	1	51	53		51	1.96	1.76	53	-2.17	51	
Kamilleveld 78	2492KH	25359	7.5	1	50	52		50	1.68	1.66	52	-2.18	50	
Kamilleveld 80	2492KH	25371	7.5	1	51	53		51	2.33	1.92	54	-2.45	51	
Kamilleveld 82	2492KH	25417	7.5	1	50	52		50	1.87	1.83	53	-2.23	50	
Kamilleveld 84	2492KH	25447	7.5	1	51	53		51	1.82	1.06	53	-2.26	50	
Kamilleveld 86	2492KH	25477	7.5	1	51	52		51	1.97	1.01	53	-2.31	50	
Kamilleveld 88	2492KH	25496	7.5	1	51	53		51	1.96	1.61	53	-2.20	51	
Kamilleveld 90	2492KH	25524	7.5	1	51	53		51	1.98	1.21	53	-2.12	51	
Kamilleveld 94	2492KH	25588	7.5	1	51	53		51	2.15	1.21	53	-2.17	51	
Kamilleveld 96	2492KH	25615	7.5	1	51	53		51	2.10	1.23	53	-2.08	51	
Kamilleveld 98	2492KH	25650	7.5	1	50	52		50	1.65	1.30	52	-1.95	50	
Kamilleveld 100	2492KH	25678	7.5	1	50	52		50	1.74	1.24	52	-2.37	49	
Kamilleveld 102	2492KH	25777	7.5	1	51	53		51	2.18	1.66	53	-2.22	51	
Kamilleveld 104	2492KH	25833	7.5	1	51	52		51	1.61	0.71	52	-1.75	50	
Kamilleveld 106	2492KH	25863	7.5	1	50	52		50	1.41	1.20	52	-1.70	50	
Kamilleveld 108	2492KH	25895	7.5	1	50	52		50	1.42	1.32	52	-1.68	50	
Kamilleveld 112	2492KH	25980	7.5	1	50	52		50	1.60	1.44	52	-1.80	50	
Kamilleveld 118	2492KH	26073	7.5	1	50	52		50	1.56	1.27	52	-1.85	50	
Kamilleveld 120	2492KH	26081	7.5	1	50	52		50	1.36	1.15	52	-1.65	50	
Kamilleveld 124	2492KH	26157	7.5	1	50	52		50	1.43	1.31	52	-1.87	50	
Kampioensingel 1	2492WT	25409	7.5	1	52	56		52	4.41	3.80	56	-4.83	51	
Kampioensingel 3	2492WT	25467	7.5	1	52	58		52	5.32	5.00	58	-5.79	52	
Kampioensingel 5	2492WT	25475	7.5	1	51	55		51	4.38	3.92	55	-5.24	50	
Kampioensingel 5	2492WT	25398	7.5	1	52	55		52	3.08	2.59	55	-3.23	52	
Kampioensingel 7	2492WT	25506	7.5	1	52	57		52	4.27	4.20	57	-5.06	52	
Kampioensingel 9	2492WT	25533	7.5	1	52	55		52	3.28	2.93	56	-3.83	52	
Kampioensingel 9	2492WT	25459	7.5	1	51	55		51	3.44	3.05	55	-3.05	51	
Kampioensingel 11	2492WT	25585	7.5	1	52	56		52	4.65	3.76	56	-5.38	51	
Kampioensingel 13	2492WT	25614	7.5	1	52	56		52	4.60	3.74	56	-5.24	51	

Gemeente 's-Gravenhage

Adres en postcode		ID Rekenmodel	Waarneemhoogte [m]	Bestemming	Geluidsbelasting bij huidig GPP [dB]	Toekomst zonder nieuwe maatregelen [dB]	Sanering (AWBWC)	Toets- of streefwaarde [dB]	Effect van het project	Benodigde reductie [dB]	Geluidsbelasting standaard akoestische situatie [dB]	& luidsreductie door geadviseerde maatregelen [dB]	Toekomst met geadvi-seerde maatregel(en) [dB]	Overschrijding toets of streef-waarde/ (X=ja, leeg vak=nee)
Kampioensingel 15	2492WT	25622	7.5	1	52	55		52	3.34	2.93	56	-4.22	51	
Kampioensingel 17	2492WT	25644	7.5	1	53	56		53	3.39	2.59	56	-3.96	52	
Kampioensingel 19	2492WT	25667	7.5	1	53	56		53	3.58	2.72	56	-4.21	52	
Kampioensingel 21	2492WT	25794	7.5	1	52	56		52	4.02	3.99	57	-4.64	52	
Kampioensingel 23	2492WT	25818	7.5	1	53	57		53	3.85	3.35	57	-4.37	52	
Kampioensingel 25	2492WT	25872	7.5	1	52	56		52	3.73	3.40	56	-4.41	51	
Kampioensingel 27	2492WT	25905	7.5	1	52	56		52	3.93	3.45	56	-4.63	51	
Kampioensingel 29	2492WT	25920	7.5	1	51	54		51	2.72	2.20	54	-3.66	50	
Kampioensingel 31	2492WT	25950	7.5	1	52	56		52	3.84	3.36	56	-4.49	51	
Kampioensingel 33	2492WT	25983	7.5	1	52	56		52	4.04	3.63	56	-4.60	52	
Kampioensingel 35	2492WT	26032	7.5	1	52	57		52	4.73	4.03	57	-5.42	51	
Kampioensingel 37	2492WT	26177	7.5	1	49	53		50	2.83	2.33	53	-4.80	48	
Kampioensingel 39	2492WT	26207	7.5	1	48	52		50	2.27	1.77	52	-4.71	48	
Kampioensingel 41	2492WT	26241	7.5	1	49	52		50	2.20	1.70	52	-4.66	48	
Kampioensingel 43	2492WT	26269	7.5	1	48	52		50	2.24	1.74	52	-4.82	47	
Kampioensingel 45	2492WT	26212	7.5	1	47	51		50	0.56	0.06	51	-4.26	46	
Kattestaartveld 1	2492LM	25845	4.5	1	50	51		50	1.38	0.88	51	-1.87	50	
Kattestaartveld 3	2492LM	25845	4.5	1	50	51		50	1.38	0.88	51	-1.87	50	
Kattestaartveld 5	2492LM	25845	7.5	1	51	53		51	2.06	1.58	53	-2.47	51	
Kattestaartveld 7	2492LM	25845	7.5	1	51	53		51	2.06	1.58	53	-2.47	51	
Kattestaartveld 9	2492LM	25845	10.5	1	51	53		51	2.05	1.37	53	-2.47	50	
Kattestaartveld 11	2492LM	25845	10.5	1	51	53		51	2.05	1.37	53	-2.47	50	
Kattestaartveld 13	2492LM	25845	13.5	1	51	53		51	2.14	1.31	53	-2.52	50	
Kattestaartveld 15	2492LM	25845	13.5	1	51	53		51	2.14	1.31	53	-2.52	50	
Kattestaartveld 17	2492LM	25845	16.5	1	51	53		51	2.15	1.33	53	-2.53	50	
Kattestaartveld 19	2492LM	25668	4.5	1	50	51		50	1.36	0.93	51	-1.56	50	
Kattestaartveld 21	2492LM	25668	4.5	1	50	51		50	1.36	0.93	51	-1.56	50	
Kattestaartveld 23	2492LM	25668	7.5	1	52	53		52	1.65	0.67	53	-2.21	51	
Kattestaartveld 25	2492LM	25668	7.5	1	52	53		52	1.65	0.67	53	-2.21	51	
Kattestaartveld 27	2492LM	25668	10.5	1	51	53		51	1.61	1.43	53	-2.28	51	

Gemeente 's-Gravenhage

Adres en postcode		ID Rekenmodel	Waarneemhoogte [m]	Bestemming	Geluidsbelasting bij huidig GPP [dB]	Toekomst zonder nieuwe maatregelen [dB]	Sanering (AWBWC)	Toets- of streefwaarde [dB]	Effect van het project	Benodigde reductie [dB]	Geluidsbelasting standaard akoestische situatie [dB]	& luidsreductie door geadviseerde maatregelen [dB]	Toekomst met geadvi-seerde maatregel(en) [dB]	Overschrijding toets of streef-waarde/ (X=ja, leeg vak=nee)
Kattestaartveld 29	2492LM	25668	10.5	1	51	53		51	1.61	1.43	53	-2.28	51	
Kattestaartveld 31	2492LM	25668	13.5	1	51	53		51	1.63	1.34	53	-2.26	51	
Kattestaartveld 33	2492LM	25668	13.5	1	51	53		51	1.63	1.34	53	-2.26	51	
Kattestaartveld 35	2492LM	25668	16.5	1	51	53		51	1.74	1.52	53	-2.33	51	
Kattestaartveld 37	2492LM	25420	4.5	1	50	51		50	1.28	0.78	51	-1.70	50	
Kattestaartveld 39	2492LM	25420	4.5	1	50	51		50	1.28	0.78	51	-1.70	50	
Kattestaartveld 41	2492LM	25420	7.5	1	52	53		52	1.64	0.87	53	-1.95	51	
Kattestaartveld 43	2492LM	25420	7.5	1	52	53		52	1.64	0.87	53	-1.95	51	
Kattestaartveld 45	2492LM	25420	10.5	1	51	53		51	1.66	1.21	53	-1.94	51	
Kattestaartveld 47	2492LM	25420	10.5	1	51	53		51	1.66	1.21	53	-1.94	51	
Kattestaartveld 49	2492LM	25420	13.5	1	51	52		51	1.60	1.01	52	-1.86	51	
Kattestaartveld 51	2492LM	25420	13.5	1	51	52		51	1.60	1.01	52	-1.86	51	
Kattestaartveld 53	2492LM	25420	16.5	1	51	53		51	1.87	1.51	53	-2.16	51	
Kattestaartveld 55	2492LM	25209	4.5	1	50	51		50	1.09	0.59	51	-1.52	50	
Kattestaartveld 57	2492LM	25209	4.5	1	50	51		50	1.09	0.59	51	-1.52	50	
Kattestaartveld 59	2492LM	25209	7.5	1	52	53		52	1.27	0.33	53	-1.72	51	
Kattestaartveld 61	2492LM	25209	7.5	1	52	53		52	1.27	0.33	53	-1.72	51	
Kattestaartveld 63	2492LM	25209	10.5	1	51	53		51	1.46	1.43	53	-1.85	51	
Kattestaartveld 65	2492LM	25209	10.5	1	51	53		51	1.46	1.43	53	-1.85	51	
Kattestaartveld 67	2492LM	25209	13.5	1	51	53		51	1.46	1.33	53	-1.76	51	
Kattestaartveld 69	2492LM	25209	13.5	1	51	53		51	1.46	1.33	53	-1.76	51	
Kattestaartveld 71	2492LM	25209	16.5	1	52	54		52	1.78	1.02	54	-2.13	51	
Kegelbaan 2	2492WL	26397	7.5	1	53	59		53	5.34	5.30	59	-6.14	53	
Kegelbaan 4	2492WL	26429	7.5	1	52	59		52	6.02	6.02	59	-6.76	52	
Kegelbaan 6	2492WL	26453	7.5	1	52	58		52	6.42	5.88	58	-7.09	51	
Kegelbaan 8	2492WL	26478	7.5	1	52	58		52	6.20	5.44	58	-6.77	51	
Kegelbaan 10	2492WL	26510	7.5	1	52	58		52	6.04	5.32	58	-6.69	51	
Kegelbaan 12	2492WL	26523	7.5	1	52	58		52	5.54	5.17	58	-6.17	52	
Kegelbaan 14	2492WL	26544	7.5	1	52	57		52	5.39	4.78	57	-5.94	51	
Kegelbaan 16	2492WL	26564	7.5	1	52	57		52	5.20	4.83	57	-5.78	52	

Gemeente 's-Gravenhage

Adres en postcode		ID Rekenmodel	Waarneemhoogte [m]	Bestemming	Geluidsbelasting bij huidig GPP [dB]	Toekomst zonder nieuwe maatregelen [dB]	Sanering (AWBWC)	Toets- of streefwaarde [dB]	Effect van het project	Benodigde reductie [dB]	Geluidsbelasting standaard akoestische situatie [dB]	& luidsreductie door geadviseerde maatregelen [dB]	Toekomst met geadvi-seerde maatregel(en) [dB]	Overschrijding toets of streef-waarde/ (X=ja, leeg vak=nee)
Kegelbaan 18	2492WL	26585	7.5	1	52	57		52	5.08	4.79	57	-5.64	52	
Kegelbaan 20	2492WL	26539	7.5	1	53	57		53	4.13	3.30	57	-4.74	52	
Kegelbaan 20	2492WL	26623	7.5	1	52	57		52	5.20	4.81	57	-5.78	52	
Kegelbaan 22	2492WL	26659	7.5	1	54	58		54	3.83	3.62	58	-4.51	54	
Kegelbaan 24	2492WL	26734	7.5	1	52	57		52	4.52	4.25	57	-5.15	52	
Kegelbaan 26	2492WL	26755	7.5	1	52	57		52	4.84	4.12	57	-5.50	51	
Kegelbaan 28	2492WL	26776	7.5	1	52	56		52	4.76	3.96	57	-5.48	51	
Kegelbaan 30	2492WL	26803	7.5	1	51	56		51	5.00	4.91	56	-5.76	51	
Kegelbaan 32	2492WL	26825	7.5	1	51	56		51	5.13	4.96	56	-5.90	51	
Kegelbaan 34	2492WL	26852	7.5	1	51	57		51	5.15	5.14	57	-5.97	51	
Kegelbaan 36	2492WL	27007	7.5	1	51	56		51	5.45	4.57	56	-6.24	50	
Kegelbaan 38	2492WL	27021	7.5	1	50	56		50	5.24	5.16	56	-6.26	49	
Kegelbaan 40	2492WL	27043	7.5	1	51	56		51	5.11	4.19	56	-6.12	50	
Kegelbaan 42	2492WL	27060	7.5	1	51	56		51	4.88	4.01	56	-5.96	50	
Klaproosveld 1	2492LX	23995	4.5	1	49	51		50	0.53	0.03	51	-2.05	48	
Klaproosveld 1	2492LX	24041	4.5	1	49	51		50	0.59	0.09	51	-2.03	49	
Klaproosveld 2	2492LX	23995	4.5	1	49	51		50	0.53	0.03	51	-2.05	48	
Klaproosveld 2	2492LX	24041	4.5	1	49	51		50	0.59	0.09	51	-2.03	49	
Klaproosveld 3	2492LX	23995	4.5	1	49	51		50	0.53	0.03	51	-2.05	48	
Klaproosveld 3	2492LX	24041	4.5	1	49	51		50	0.59	0.09	51	-2.03	49	
Klaproosveld 4	2492LX	24041	7.5	1	50	52		50	1.93	1.58	52	-2.19	50	
Klaproosveld 4	2492LX	23995	7.5	1	50	52		50	1.95	1.64	52	-2.23	50	
Klaproosveld 5	2492LX	23995	7.5	1	50	52		50	1.95	1.64	52	-2.23	50	
Klaproosveld 5	2492LX	24041	7.5	1	50	52		50	1.93	1.58	52	-2.19	50	
Klaproosveld 6	2492LX	24041	7.5	1	50	52		50	1.93	1.58	52	-2.19	50	
Klaproosveld 6	2492LX	23995	7.5	1	50	52		50	1.95	1.64	52	-2.23	50	
Klaproosveld 7	2492LX	24041	10.5	1	51	53		51	2.07	1.44	53	-2.28	51	
Klaproosveld 7	2492LX	23995	10.5	1	51	53		51	2.05	1.38	53	-2.29	51	
Klaproosveld 8	2492LX	23995	10.5	1	51	53		51	2.05	1.38	53	-2.29	51	
Klaproosveld 8	2492LX	24041	10.5	1	51	53		51	2.07	1.44	53	-2.28	51	

Gemeente 's-Gravenhage

Adres en postcode		ID Rekenmodel	Waarneemhoogte [m]	Bestemming	Geluidsbelasting bij huidig GPP [dB]	Toekomst zonder nieuwe maatregelen [dB]	Sanering (AWBWC)	Toets- of streefwaarde [dB]	Effect van het project	Benodigde reductie [dB]	Geluidsbelasting standaard akoestische situatie [dB]	& Luidsreductie door geadviseerde maatregelen [dB]	Toekomst met geadvi-seerde maatregel(en) [dB]	Overschrijding toets of streef-waarde/ (X=ja, leeg vak=nee)
Klaproosveld 9	2492LX	23995	10.5	1	51	53		51	2.05	1.38	53	-2.29	51	
Klaproosveld 9	2492LX	24041	10.5	1	51	53		51	2.07	1.44	53	-2.28	51	
Klaproosveld 10	2492LX	24041	13.5	1	51	53		51	1.98	1.80	53	-2.22	51	
Klaproosveld 10	2492LX	23995	13.5	1	51	53		51	1.97	1.70	53	-2.25	51	
Klaproosveld 11	2492LX	24041	13.5	1	51	53		51	1.98	1.80	53	-2.22	51	
Klaproosveld 11	2492LX	23995	13.5	1	51	53		51	1.97	1.70	53	-2.25	51	
Klaproosveld 12	2492LX	24041	13.5	1	51	53		51	1.98	1.80	53	-2.22	51	
Klaproosveld 12	2492LX	23995	13.5	1	51	53		51	1.97	1.70	53	-2.25	51	
Klaproosveld 13	2492LX	24534	4.5	1	49	50		50	-0.01	-	50	-1.52	48	
Klaproosveld 14	2492LX	24534	4.5	1	49	50		50	-0.01	-	50	-1.52	48	
Klaproosveld 15	2492LX	24534	4.5	1	49	50		50	-0.01	-	50	-1.52	48	
Klaproosveld 16	2492LX	24534	4.5	1	49	50		50	-0.01	-	50	-1.52	48	
Klaproosveld 17	2492LX	24534	4.5	1	49	50		50	-0.01	-	50	-1.52	48	
Klaproosveld 18	2492LX	24534	4.5	1	49	50		50	-0.01	-	50	-1.52	48	
Klaproosveld 19	2492LX	24534	4.5	1	49	50		50	-0.01	-	50	-1.52	48	
Klaproosveld 20	2492LX	24534	4.5	1	49	50		50	-0.01	-	50	-1.52	48	
Klaproosveld 21	2492LX	24534	7.5	1	50	52		50	1.52	1.02	52	-2.25	49	
Klaproosveld 22	2492LX	24534	7.5	1	50	52		50	1.52	1.02	52	-2.25	49	
Klaproosveld 23	2492LX	24534	7.5	1	50	52		50	1.52	1.02	52	-2.25	49	
Klaproosveld 24	2492LX	24534	7.5	1	50	52		50	1.52	1.02	52	-2.25	49	
Klaproosveld 25	2492LX	24534	7.5	1	50	52		50	1.52	1.02	52	-2.25	49	
Klaproosveld 26	2492LX	24534	7.5	1	50	52		50	1.52	1.02	52	-2.25	49	
Klaproosveld 27	2492LX	24534	7.5	1	50	52		50	1.52	1.02	52	-2.25	49	
Klaproosveld 28	2492LX	24534	7.5	1	50	52		50	1.52	1.02	52	-2.25	49	
Klaproosveld 29	2492LX	24534	10.5	1	50	52		50	2.17	1.89	52	-2.46	50	
Klaproosveld 30	2492LX	24534	10.5	1	50	52		50	2.17	1.89	52	-2.46	50	
Klaproosveld 31	2492LX	24534	10.5	1	50	52		50	2.17	1.89	52	-2.46	50	
Klaproosveld 32	2492LX	24534	10.5	1	50	52		50	2.17	1.89	52	-2.46	50	
Klaproosveld 33	2492LX	24534	10.5	1	50	52		50	2.17	1.89	52	-2.46	50	
Klaproosveld 34	2492LX	24534	10.5	1	50	52		50	2.17	1.89	52	-2.46	50	

Gemeente 's-Gravenhage

Adres en postcode		ID Rekenmodel	Waarneemhoogte [m]	Bestemming	Geluidsbelasting bij huidig GPP [dB]	Toekomst zonder nieuwe maatregelen [dB]	Sanering (AWBWC)	Toets- of streefwaarde [dB]	Effect van het project	Benodigde reductie [dB]	Geluidsbelasting standaard akoestische situatie [dB]	Geluidsreductie door geadviseerde maatregelen [dB] & G	Toekomst met geadviseerde maatregel(en) [dB]	Overschrijding toets of streefwaarde/ (X=ja, leeg vak=nee)
Klaproosveld 35	2492LX	24534	10.5	1	50	52		50	2.17	1.89	52	-2.46	50	
Klaproosveld 36	2492LX	24534	10.5	1	50	52		50	2.17	1.89	52	-2.46	50	
Klaproosveld 37	2492LX	24534	13.5	1	51	53		51	1.86	1.36	53	-2.18	51	
Klaproosveld 38	2492LX	24534	13.5	1	51	53		51	1.86	1.36	53	-2.18	51	
Klaproosveld 39	2492LX	24534	13.5	1	51	53		51	1.86	1.36	53	-2.18	51	
Klaproosveld 40	2492LX	24534	13.5	1	51	53		51	1.86	1.36	53	-2.18	51	
Klaproosveld 41	2492LX	24534	13.5	1	51	53		51	1.86	1.36	53	-2.18	51	
Klaproosveld 42	2492LX	24534	13.5	1	51	53		51	1.86	1.36	53	-2.18	51	
Klaproosveld 43	2492LX	24534	13.5	1	51	53		51	1.86	1.36	53	-2.18	51	
Klaproosveld 44	2492LX	24534	13.5	1	51	53		51	1.86	1.36	53	-2.18	51	
Klaverveld 65	2492KA	29499	4.5	1	47	50		50	-0.42	-	50	-3.42	46	
Klaverveld 67	2492KA	29501	4.5	1	45	51		50	0.84	0.34	51	-6.13	45	
Klaverveld 73	2492KA	29496	4.5	1	45	51		50	0.68	0.18	51	-6.35	44	
Klaverveld 75	2492KA	29499	7.5	1	51	53		51	2.33	1.35	53	-2.90	50	
Klaverveld 77	2492KA	29501	7.5	1	50	54		50	3.92	3.42	54	-4.80	49	
Klaverveld 79	2492KA	29497	7.5	1	45	50		50	-0.07	-	50	-5.38	45	
Klaverveld 81	2492KA	29498	7.5	1	50	52		50	1.79	1.29	52	-1.70	50	
Klaverveld 83	2492KA	29496	7.5	1	49	53		50	3.38	2.88	53	-5.76	48	
Klaverveld 85	2492KA	29499	10.5	1	51	53		51	2.01	1.73	53	-2.58	51	
Klaverveld 87	2492KA	29501	10.5	1	50	54		50	3.82	3.32	54	-4.87	49	
Klaverveld 89	2492KA	29497	10.5	1	44	50		50	-0.03	-	50	-5.69	44	
Klaverveld 91	2492KA	29498	10.5	1	50	52		50	2.10	1.81	53	-1.87	50	
Klaverveld 93	2492KA	29496	10.5	1	48	53		50	3.39	2.89	53	-6.49	47	
Klaverveld 95	2492KA	29499	13.5	1	51	53		51	1.98	1.94	53	-2.55	51	
Klaverveld 97	2492KA	29501	13.5	1	50	54		50	3.84	3.34	54	-4.91	49	
Klaverveld 101	2492KA	29498	13.5	1	51	52		51	1.92	0.94	53	-1.83	51	
Klaverveld 103	2492KA	29496	13.5	1	48	53		50	3.39	2.89	53	-6.65	47	
Klaverveld 105	2492KA	29499	16.5	1	52	54		52	2.00	1.08	54	-2.54	51	
Klaverveld 107	2492KA	29501	16.5	1	50	54		50	3.98	3.53	54	-4.71	49	
Klaverveld 111	2492KA	29498	16.5	1	51	53		51	2.03	1.05	53	-1.82	51	

Gemeente 's-Gravenhage

Adres en postcode		ID Rekenmodel	Waarneemhoogte [m]	Bestemming	Geluidsbelasting bij huidig GPP [dB]	Toekomst zonder nieuwe maatregelen [dB]	Sanering (AWBWC)	Toets- of streefwaarde [dB]	Effect van het project	Benodigde reductie [dB]	Geluidsbelasting standaard akoestische situatie [dB]	& luidsreductie door geadviseerde maatregelen [dB]	Toekomst met geadvi-seerde maatregel(en) [dB]	Overschrijding toets of streef-waarde/ (X=ja, leeg vak=nee)
Klaverveld 129	2492KB	29487	4.5	1	47	51		50	0.57	0.07	51	-4.66	46	
Klaverveld 131	2492KB	29489	4.5	1	47	51		50	1.14	0.64	51	-4.65	46	
Klaverveld 137	2492KB	29484	4.5	1	48	51		50	1.02	0.52	51	-4.29	47	
Klaverveld 139	2492KB	29487	7.5	1	50	54		50	3.54	3.51	54	-4.25	50	
Klaverveld 141	2492KB	29489	7.5	1	51	55		51	4.08	3.47	55	-4.91	50	
Klaverveld 143	2492KB	29485	7.5	1	46	48		50	-2.11	-	49	-2.02	46	
Klaverveld 145	2492KB	29486	7.5	1	50	52		50	1.72	1.22	52	-1.91	50	
Klaverveld 147	2492KB	29484	7.5	1	51	55		51	3.84	3.78	55	-5.38	50	
Klaverveld 149	2492KB	29487	10.5	1	51	54		51	3.36	2.80	54	-4.05	50	
Klaverveld 151	2492KB	29489	10.5	1	50	55		50	4.62	4.43	55	-5.49	49	
Klaverveld 153	2492KB	29489	13.5	1	50	55		50	4.96	4.53	55	-5.82	49	
Klaverveld 155	2492KB	29486	10.5	1	50	52		50	1.90	1.58	52	-1.95	50	
Klaverveld 157	2492KB	29484	10.5	1	49	55		50	4.57	4.07	55	-6.52	48	
Klaverveld 159	2492KB	29487	13.5	1	51	54		51	3.30	2.97	54	-3.98	50	
Klaverveld 163	2492KB	29489	16.5	1	50	55		50	4.95	4.81	55	-5.71	50	
Klaverveld 165	2492KB	29486	13.5	1	50	52		50	1.89	1.68	53	-1.91	50	
Klaverveld 167	2492KB	29484	13.5	1	49	55		50	4.70	4.20	55	-7.03	48	
Klaverveld 169	2492KB	29487	16.5	1	51	55		51	3.24	3.09	55	-3.89	51	
Klaverveld 175	2492KB	29486	16.5	1	50	52		50	1.91	1.80	53	-1.92	50	
Klaverveld 185	2492KC	29495	1.5	1	46	49		50	-0.76	-	49	-2.90	46	
Klaverveld 191	2492KC	29490	1.5	1	45	49		50	-1.32	-	49	-3.42	45	
Klaverveld 193	2492KC	29493	4.5	1	48	52		50	1.79	1.29	52	-3.96	48	
Klaverveld 195	2492KC	29495	4.5	1	49	53		50	3.19	2.69	53	-4.15	49	
Klaverveld 197	2492KC	29491	4.5	1	43	48		50	-1.53	-	49	-5.80	43	
Klaverveld 199	2492KC	29492	4.5	1	47	49		50	-0.54	-	50	-2.38	47	
Klaverveld 201	2492KC	29490	4.5	1	48	53		50	3.02	2.52	53	-5.22	48	
Klaverveld 203	2492KC	29493	7.5	1	52	55		52	3.33	2.50	55	-3.55	51	
Klaverveld 205	2492KC	29495	7.5	1	53	57		53	3.82	3.18	57	-4.40	52	
Klaverveld 207	2492KC	29491	7.5	1	46	51		50	0.85	0.35	51	-5.09	46	
Klaverveld 209	2492KC	29492	7.5	1	51	53		51	2.06	1.66	53	-2.08	51	

Gemeente 's-Gravenhage

Adres en postcode		ID Rekenmodel	Waarneemhoogte [m]	Bestemming	Geluidsbelasting bij huidig GPP [dB]	Toekomst zonder nieuwe maatregelen [dB]	Sanering (AWBWC)	Toets- of streefwaarde [dB]	Effect van het project	Benodigde reductie [dB]	Geluidsbelasting standaard akoestische situatie [dB]	& luidsreductie door geadviseerde maatregelen [dB]	Toekomst met geadvi-seerde maatregel(en) [dB]	Overschrijding toets of streef-waarde/ (X=ja, leeg vak=nee)
Klaverveld 211	2492KC	29490	7.5	1	52	57		52	5.04	4.40	57	-5.87	51	
Klaverveld 213	2492KC	29493	10.5	1	52	55		52	2.99	2.92	55	-3.32	52	
Klaverveld 215	2492KC	29495	10.5	1	52	56		52	4.37	3.67	56	-5.03	51	
Klaverveld 217	2492KC	29491	10.5	1	43	49		50	-1.49	-	49	-5.46	43	
Klaverveld 219	2492KC	29492	10.5	1	52	54		52	2.01	1.36	54	-2.07	52	
Klaverveld 221	2492KC	29490	10.5	1	50	56		50	5.35	5.04	56	-6.40	49	
Klaverveld 223	2492KC	29493	13.5	1	52	55		52	2.81	2.72	55	-3.20	52	
Klaverveld 225	2492KC	29495	13.5	1	50	55		50	4.91	4.62	55	-5.81	49	
Klaverveld 227	2492KC	29491	13.5	1	43	49		50	-0.94	-	50	-5.98	43	
Klaverveld 229	2492KC	29492	13.5	1	52	54		52	1.98	1.27	54	-2.01	52	
Klaverveld 231	2492KC	29490	13.5	1	49	55		50	5.16	4.66	55	-7.37	48	
Klaverveld 233	2492KC	29493	16.5	1	53	55		53	2.77	1.85	55	-3.14	52	
Klaverveld 235	2492KC	29495	16.5	1	51	55		51	4.78	3.83	55	-5.52	50	
Klaverveld 237	2492KC	29491	16.5	1	43	49		50	-0.51	-	50	-6.08	43	
Klaverveld 239	2492KC	29492	16.5	1	52	54		52	1.99	1.27	54	-2.02	52	
Klaverveld 247	2492KD	24545	1.5	1	47	49		50	-0.81	-	49	-2.36	47	
Klaverveld 249	2492KD	24640	1.5	1	48	51		50	1.13	0.63	51	-2.79	48	
Klaverveld 253	2492KD	24834	1.5	1	46	49		50	-0.99	-	49	-2.93	46	
Klaverveld 255	2492KD	25187	1.5	1	48	51		50	0.90	0.40	51	-2.64	48	
Klaverveld 257	2492KD	24545	4.5	1	50	54		50	3.71	3.21	54	-4.39	49	
Klaverveld 259	2492KD	24640	4.5	1	51	54		51	3.56	3.00	54	-3.82	51	
Klaverveld 261	2492KD	24915	4.5	1	43	49		50	-0.71	-	49	-6.69	43	
Klaverveld 263	2492KD	24834	4.5	1	49	52		50	1.61	1.11	52	-2.82	49	
Klaverveld 265	2492KD	25187	4.5	1	50	54		50	3.72	3.67	54	-4.08	50	
Klaverveld 267	2492KD	24545	7.5	1	53	57		53	4.52	3.60	57	-4.77	52	
Klaverveld 269	2492KD	24640	7.5	1	54	58		54	4.16	3.83	58	-4.77	54	
Klaverveld 271	2492KD	24915	7.5	1	47	51		50	1.29	0.79	52	-5.67	46	
Klaverveld 273	2492KD	24834	7.5	1	52	54		52	2.33	1.95	55	-2.51	52	
Klaverveld 275	2492KD	25187	7.5	1	54	59		54	4.39	4.04	59	-5.13	53	
Klaverveld 277	2492KD	24545	10.5	1	52	57		52	4.63	4.18	57	-5.04	52	

Gemeente 's-Gravenhage

Adres en postcode		ID Rekenmodel	Waarneemhoogte [m]	Bestemming	Geluidsbelasting bij huidig GPP [dB]	Toekomst zonder nieuwe maatregelen [dB]	Sanering (AWBWC)	Toets- of streefwaarde [dB]	Effect van het project	Benodigde reductie [dB]	Geluidsbelasting standaard akoestische situatie [dB]	& luidsreductie door geadviseerde maatregelen [dB]	Toekomst met geadvi-seerde maatregel(en) [dB]	Overschrijding toets of streef-waarde/ (X=ja, leeg vak=nee)
Klaverveld 279	2492KD	24640	10.5	1	52	57		52	5.11	4.96	57	-6.13	51	
Klaverveld 283	2492KD	24834	10.5	1	52	54		52	2.31	1.91	55	-2.36	52	
Klaverveld 285	2492KD	25187	10.5	1	52	57		52	5.17	4.52	57	-6.67	50	
Klaverveld 287	2492KD	24545	13.5	1	51	56		51	4.80	4.71	56	-5.03	51	
Klaverveld 289	2492KD	24640	13.5	1	51	57		51	5.83	5.66	57	-6.74	50	
Klaverveld 291	2492KD	24915	13.5	1	45	47		50	-2.62	-	49	-2.74	45	
Klaverveld 293	2492KD	24834	13.5	1	52	54		52	2.11	1.53	54	-2.10	52	
Klaverveld 295	2492KD	25187	13.5	1	50	57		50	6.51	6.02	57	-7.74	49	
Klaverveld 297	2492KD	24545	16.5	1	52	56		52	4.39	3.88	56	-4.66	52	
Klaverveld 299	2492KD	24640	16.5	1	52	58		52	5.93	5.02	58	-6.59	51	
Klaverveld 301	2492KD	24915	16.5	1	45	48		50	-2.26	-	49	-2.85	45	
Klaverveld 303	2492KD	24834	16.5	1	52	54		52	2.14	1.79	55	-2.16	52	
Klaverveld 311	2492KE	24160	1.5	1	53	56		53	3.07	2.15	56	-3.77	52	
Klaverveld 313	2492KE	24286	1.5	1	52	55		52	2.13	2.04	55	-3.19	51	
Klaverveld 317	2492KE	25564	1.5	1	47	50		50	0.27	-	50	-3.41	47	
Klaverveld 321	2492KE	24160	4.5	1	54	59		54	4.61	4.34	59	-4.88	54	
Klaverveld 323	2492KE	24286	4.5	1	54	57		54	3.38	2.96	57	-3.90	54	
Klaverveld 325	2492KE	25269	4.5	1	43	49		50	-1.21	-	49	-6.01	43	
Klaverveld 327	2492KE	25564	4.5	1	50	54		50	4.43	3.93	54	-5.40	49	
Klaverveld 331	2492KE	24160	7.5	1	56	60		56	4.56	3.66	60	-4.84	55	
Klaverveld 333	2492KE	24286	7.5	1	56	60		56	4.09	3.67	60	-4.53	56	
Klaverveld 335	2492KE	25269	7.5	1	46	51		50	0.98	0.48	51	-5.19	46	
Klaverveld 337	2492KE	25564	7.5	1	53	59		53	5.80	5.04	59	-6.69	52	
Klaverveld 341	2492KE	24160	10.5	1	55	60		55	4.49	4.13	60	-4.78	55	
Klaverveld 343	2492KE	24286	10.5	1	56	60		56	4.56	3.80	60	-4.95	55	
Klaverveld 345	2492KE	25269	10.5	1	44	48		50	-1.55	-	49	-4.56	44	
Klaverveld 347	2492KE	25564	10.5	1	52	58		52	6.32	5.54	58	-7.36	51	
Klaverveld 351	2492KE	24160	13.5	1	55	60		55	4.49	4.34	60	-4.74	55	
Klaverveld 353	2492KE	24286	13.5	1	56	60		56	4.58	3.96	60	-4.99	55	
Klaverveld 355	2492KE	25269	13.5	1	44	49		50	-0.62	-	50	-5.25	44	

Gemeente 's-Gravenhage

Adres en postcode		ID Rekenmodel	Waarneemhoogte [m]	Bestemming	Geluidsbelasting bij huidig GPP [dB]	Toekomst zonder nieuwe maatregelen [dB]	Sanering (AWBWC)	Toets- of streefwaarde [dB]	Effect van het project	Benodigde reductie [dB]	Geluidsbelasting standaard akoestische situatie [dB]	& luidsreductie door geadviseerde maatregelen [dB]	Toekomst met geadviseerde maatregel(en) [dB]	Overschrijding toets of streefwaarde/ (X=ja, leeg vak=nee)
Klaverveld 357	2492KE	25564	13.5	1	51	58		51	6.66	6.37	58	-7.73	50	
Klaverveld 361	2492KE	24160	16.5	1	56	60		56	4.38	3.84	60	-4.59	56	
Klaverveld 363	2492KE	24286	16.5	1	56	61		56	4.55	4.32	61	-4.87	56	
Klaverveld 365	2492KE	25269	16.5	1	44	50		50	0.20	-	51	-5.61	45	
Klaverveld 367	2492KE	25564	16.5	1	52	58		52	6.62	5.77	58	-7.47	51	
Koolzaadveld 1	2492LV	23566	7.5	1	51	53		51	2.03	1.62	53	-2.42	51	
Koolzaadveld 2	2492LV	23611	7.5	1	51	52		51	1.84	0.98	53	-2.24	50	
Koolzaadveld 3	2492LV	23644	7.5	1	51	52		51	1.81	1.01	53	-2.15	50	
Koolzaadveld 4	2492LV	23683	7.5	1	51	52		51	1.86	0.93	53	-2.14	50	
Koolzaadveld 5	2492LV	23726	7.5	1	51	53		51	1.86	1.02	53	-2.13	50	
Koolzaadveld 6	2492LV	23768	7.5	1	51	53		51	1.87	1.04	53	-2.17	50	
Koolzaadveld 7	2492LV	23815	7.5	1	51	53		51	2.18	1.29	53	-2.36	50	
Koolzaadveld 8	2492LV	23852	7.5	1	51	53		51	1.88	1.29	53	-2.07	51	
Koolzaadveld 9	2492LV	23900	7.5	1	52	54		52	1.65	1.01	54	-1.89	52	
Koolzaadveld 10	2492LV	23956	7.5	1	52	54		52	1.63	1.10	54	-1.86	52	
Koolzaadveld 11	2492LV	24037	7.5	1	49	51		50	1.37	0.87	52	-2.09	49	
Koolzaadveld 12	2492LV	24082	7.5	1	50	52		50	1.70	1.20	52	-2.14	50	
Koolzaadveld 13	2492LV	24123	7.5	1	50	51		50	1.21	0.71	52	-1.76	49	
Koolzaadveld 14	2492LV	24207	7.5	1	50	51		50	1.48	0.98	52	-1.78	50	
Koolzaadveld 15	2492LV	24207	7.5	1	50	51		50	1.48	0.98	52	-1.78	50	
Koolzaadveld 16	2492LV	24207	7.5	1	50	51		50	1.48	0.98	52	-1.78	50	
Koolzaadveld 17	2492LV	24289	7.5	1	50	52		50	1.45	1.14	52	-1.72	50	
Koolzaadveld 18	2492LV	24289	7.5	1	50	52		50	1.45	1.14	52	-1.72	50	
Koolzaadveld 19	2492LV	24369	7.5	1	50	52		50	1.85	1.76	53	-2.22	50	
Korenbloemveld 1	2492LK	24447	4.5	1	49	51		50	0.60	0.10	51	-1.58	49	
Korenbloemveld 2	2492LK	24479	4.5	1	50	51		50	1.27	0.77	51	-1.64	50	
Korenbloemveld 3	2492LK	24514	4.5	1	49	51		50	0.96	0.46	51	-1.75	49	
Korenbloemveld 4	2492LK	24560	4.5	1	49	51		50	0.81	0.31	51	-2.03	49	
Korenbloemveld 5	2492LK	24602	4.5	1	49	51		50	0.88	0.38	51	-1.73	49	
Korenbloemveld 6	2492LK	24634	4.5	1	49	51		50	0.96	0.46	51	-1.78	49	

Gemeente 's-Gravenhage

Adres en postcode		ID Rekenmodel	Waarneemhoogte [m]	Bestemming	Geluidsbelasting bij huidig GPP [dB]	Toekomst zonder nieuwe maatregelen [dB]	Sanering (AWBWC)	Toets- of streefwaarde [dB]	Effect van het project	Benodigde reductie [dB]	Geluidsbelasting standaard akoestische situatie [dB]	& luidsreductie door geadviseerde maatregelen [dB]	Toekomst met geadviseerde maatregel(en) [dB]	Overschrijding toets of streefwaarde/ (X=ja, leeg vak=nee)
Korenbloemveld 7	2492LK	24673	4.5	1	49	51		50	0.74	0.24	51	-2.00	49	
Korenbloemveld 8	2492LK	24706	4.5	1	49	50		50	0.45	-	51	-1.86	49	
Korenbloemveld 9	2492LK	24736	4.5	1	49	51		50	0.72	0.22	51	-1.79	49	
Korenbloemveld 10	2492LK	24771	4.5	1	49	51		50	1.26	0.76	52	-2.03	49	
Korenbloemveld 11	2492LK	24848	4.5	1	50	52		50	1.79	1.29	52	-2.08	50	
Korenbloemveld 12	2492LK	24887	4.5	1	50	52		50	1.80	1.30	52	-1.91	50	
Korenbloemveld 13	2492LK	24917	4.5	1	49	52		50	1.66	1.16	52	-1.99	50	
Korenbloemveld 14	2492LK	24949	4.5	1	49	52		50	1.53	1.03	52	-2.06	49	
Korenbloemveld 15	2492LK	24983	4.5	1	50	51		50	1.46	0.96	52	-1.78	50	
Korenbloemveld 16	2492LK	25016	4.5	1	50	51		50	1.36	0.86	51	-1.48	50	
Korenbloemveld 17	2492LK	25049	4.5	1	49	51		50	1.18	0.68	51	-1.83	49	
Korenbloemveld 18	2492LK	25080	4.5	1	49	51		50	0.61	0.11	51	-1.68	49	
Korenbloemveld 19	2492LK	25111	4.5	1	48	50		50	0.14	-	50	-1.74	48	
Korenbloemveld 20	2492LK	25111	4.5	1	48	50		50	0.14	-	50	-1.74	48	
Korenbloemveld 21	2492LK	25227	4.5	1	49	51		50	0.78	0.28	51	-1.99	49	
Korenbloemveld 22	2492LK	25227	4.5	1	49	51		50	0.78	0.28	51	-1.99	49	
Korenbloemveld 23	2492LK	25237	4.5	1	50	52		50	1.81	1.31	52	-1.98	50	
Korenbloemveld 24	2492LK	25237	4.5	1	50	52		50	1.81	1.31	52	-1.98	50	
Korenbloemveld 25	2492LK	25402	4.5	1	49	51		50	0.52	0.02	51	-1.77	49	
Korenbloemveld 26	2492LK	25402	4.5	1	49	51		50	0.52	0.02	51	-1.77	49	
Korenbloemveld 27	2492LK	25441	4.5	1	49	51		50	0.67	0.17	51	-1.98	49	
Korenbloemveld 28	2492LK	25441	4.5	1	49	51		50	0.67	0.17	51	-1.98	49	
Korenbloemveld 29	2492LK	25550	4.5	1	48	50		50	0.03	-	50	-2.25	48	
Korenbloemveld 30	2492LK	25550	4.5	1	48	50		50	0.03	-	50	-2.25	48	
Korfbalstraat 2	2492VB	26401	7.5	1	55	60		55	5.37	4.92	60	-5.94	54	
Korfbalstraat 4	2492VB	26435	7.5	1	55	61		55	5.79	5.43	61	-6.48	54	
Korfbalstraat 6	2492VB	26463	7.5	1	56	61		56	5.74	4.75	61	-6.41	55	
Korfbalstraat 8	2492VB	26491	7.5	1	56	61		56	5.04	4.15	61	-5.59	55	
Korfbalstraat 10	2492VB	26516	10.5	1	58	64		58	6.48	5.53	64	-7.75	56	
Korfbalstraat 12	2492VB	26622	7.5	1	57	61		57	3.97	3.05	61	-5.32	55	

Gemeente 's-Gravenhage

Adres en postcode		ID Rekenmodel	Waarneemhoogte [m]	Bestemming	Geluidsbelasting bij huidig GPP [dB]	Toekomst zonder nieuwe maatregelen [dB]	Sanering (AWBWC)	Toets- of streefwaarde [dB]	Effect van het project	Benodigde reductie [dB]	Geluidsbelasting standaard akoestische situatie [dB]	& luidsreductie door geadviseerde maatregelen [dB]	Toekomst met geadvi-seerde maatregel(en) [dB]	Overschrijding toets of streef-waarde/ (X=ja, leeg vak=nee)
Korfbalstraat 14	2492VB	26722	10.5	1	57	63		57	6.00	5.21	63	-7.05	56	
Krakeendstraat 19	2492NP	27908	7.5	1	47	50		50	0.04	-	51	-3.49	47	
Krakeendstraat 21	2492NP	27908	7.5	1	47	50		50	0.04	-	51	-3.49	47	
Krakeendstraat 22	2492NP	27908	7.5	1	47	50		50	0.04	-	51	-3.49	47	
Krakeendstraat 23	2492NP	27908	7.5	1	47	50		50	0.04	-	51	-3.49	47	
Krakeendstraat 24	2492NP	27908	7.5	1	47	50		50	0.04	-	51	-3.49	47	
Krakeendstraat 25	2492NP	27908	7.5	1	47	50		50	0.04	-	51	-3.49	47	
Krakeendstraat 26	2492NP	27902	7.5	1	47	50		50	0.33	-	51	-3.61	47	
Krakeendstraat 27	2492NP	27902	7.5	1	47	50		50	0.33	-	51	-3.61	47	
Krakeendstraat 28	2492NP	27914	7.5	1	47	50		50	0.17	-	51	-3.56	47	
Krakeendstraat 29	2492NP	27890	7.5	1	47	51		50	0.57	0.07	51	-3.81	47	
Krakeendstraat 30	2492NP	27914	7.5	1	47	50		50	0.17	-	51	-3.56	47	
Krakeendstraat 31	2492NP	27877	7.5	1	48	51		50	0.83	0.33	51	-3.62	47	
Krakeendstraat 32	2492NP	27914	7.5	1	47	50		50	0.17	-	51	-3.56	47	
Krakeendstraat 33	2492NP	27869	7.5	1	47	50		50	0.44	-	51	-3.78	47	
Krakeendstraat 34	2492NP	27914	7.5	1	47	50		50	0.17	-	51	-3.56	47	
Krakeendstraat 35	2492NP	27857	7.5	1	48	51		50	0.69	0.19	51	-3.83	47	
Krakeendstraat 36	2492NP	27907	7.5	1	48	50		50	0.37	-	51	-3.45	47	
Krakeendstraat 37	2492NP	27849	7.5	1	48	51		50	0.85	0.35	51	-3.96	47	
Krakeendstraat 38	2492NP	27907	7.5	1	48	50		50	0.37	-	51	-3.45	47	
Krakeendstraat 39	2492NP	27836	7.5	1	48	51		50	1.24	0.74	52	-3.54	48	
Krakeendstraat 40	2492NP	27894	7.5	1	48	51		50	0.54	0.04	51	-3.06	47	
Krakeendstraat 41	2492NP	27821	7.5	1	48	51		50	1.22	0.72	52	-3.49	48	
Krakeendstraat 42	2492NP	27878	7.5	1	48	51		50	0.63	0.13	51	-3.10	48	
Krooneendstraat 2	2492NG	28122	4.5	1	47	50		50	-0.03	-	50	-4.41	46	
Krooneendstraat 2	2492NG	28122	7.5	1	47	50		50	0.09	-	50	-4.45	46	
Krooneendstraat 2	2492NG	28122	10.5	1	47	50		50	-0.04	-	50	-4.43	46	
Krooneendstraat 2	2492NG	28122	13.5	1	47	50		50	0.10	-	50	-4.41	46	
Krooneendstraat 4	2492NG	28118	13.5	1	47	50		50	0.18	-	50	-4.46	46	
Krooneendstraat 4	2492NG	28118	10.5	1	47	50		50	0.05	-	50	-4.49	46	

Gemeente 's-Gravenhage

Adres en postcode		ID Rekenmodel	Waarneemhoogte [m]	Bestemming	Geluidsbelasting bij huidig GPP [dB]	Toekomst zonder nieuwe maatregelen [dB]	Sanering (AWBWC)	Toets- of streefwaarde [dB]	Effect van het project	Benodigde reductie [dB]	Geluidsbelasting standaard akoestische situatie [dB]	& Luidsreductie door geadviseerde maatregelen [dB]	Toekomst met geadvi-seerde maatregel(en) [dB]	Overschrijding toets of streef-waarde/ (X=ja, leeg vak=nee)
Krooneendstraat 4	2492NG	28118	7.5	1	47	50		50	0.25	-	50	-4.48	46	
Krooneendstraat 4	2492NG	28118	4.5	1	47	50		50	0.10	-	50	-4.40	46	
Krooneendstraat 6	2492NG	28117	7.5	1	47	50		50	0.19	-	50	-4.51	46	
Krooneendstraat 6	2492NG	28117	10.5	1	47	50		50	0.12	-	50	-4.49	46	
Krooneendstraat 6	2492NG	28117	4.5	1	47	50		50	-0.01	-	50	-4.43	46	
Krooneendstraat 6	2492NG	28117	13.5	1	47	50		50	0.26	-	50	-4.47	46	
Krooneendstraat 8	2492NG	28115	4.5	1	47	50		50	-0.04	-	50	-4.47	45	
Krooneendstraat 8	2492NG	28115	10.5	1	47	50		50	0.20	-	50	-4.49	46	
Krooneendstraat 8	2492NG	28115	7.5	1	47	50		50	0.21	-	50	-4.53	46	
Krooneendstraat 8	2492NG	28115	13.5	1	47	50		50	0.33	-	50	-4.46	46	
Krooneendstraat 10	2492NG	28113	7.5	1	47	51		50	0.53	0.03	51	-4.70	46	
Krooneendstraat 10	2492NG	28113	13.5	1	47	51		50	0.59	0.09	51	-4.63	46	
Krooneendstraat 12	2492NG	28111	10.5	1	47	50		50	0.36	-	50	-4.52	46	
Krooneendstraat 12	2492NG	28111	13.5	1	47	50		50	0.48	-	50	-4.47	46	
Krooneendstraat 12	2492NG	28111	7.5	1	47	50		50	0.38	-	50	-4.53	46	
Krooneendstraat 12	2492NG	28111	4.5	1	47	50		50	0.07	-	50	-4.42	46	
Krooneendstraat 13	2492NG	28073	4.5	1	48	51		50	0.85	0.35	51	-4.08	47	
Krooneendstraat 14	2492NG	28108	13.5	1	48	51		50	0.56	0.06	51	-4.46	46	
Krooneendstraat 15	2492NG	28073	4.5	1	48	51		50	0.85	0.35	51	-4.08	47	
Krooneendstraat 16	2492NG	28106	7.5	1	48	51		50	0.75	0.25	51	-4.34	46	
Krooneendstraat 16	2492NG	28106	13.5	1	48	51		50	0.65	0.15	51	-4.47	46	
Krooneendstraat 16	2492NG	28106	10.5	1	47	51		50	0.52	0.02	51	-4.51	46	
Krooneendstraat 17	2492NG	28073	4.5	1	48	51		50	0.85	0.35	51	-4.08	47	
Krooneendstraat 18	2492NG	28095	13.5	1	48	51		50	0.90	0.40	51	-4.49	46	
Krooneendstraat 18	2492NG	28095	10.5	1	48	51		50	0.76	0.26	51	-4.53	46	
Krooneendstraat 18	2492NG	28095	4.5	1	48	51		50	0.61	0.11	51	-3.88	47	
Krooneendstraat 18	2492NG	28095	7.5	1	48	51		50	1.11	0.61	51	-4.23	47	
Krooneendstraat 19	2492NG	28037	7.5	1	45	50		50	0.30	-	51	-5.98	44	
Krooneendstraat 20	2492NG	28091	4.5	1	48	51		50	0.60	0.10	51	-3.84	47	
Krooneendstraat 20	2492NG	28091	7.5	1	48	51		50	1.14	0.64	51	-4.25	47	

Gemeente 's-Gravenhage

Adres en postcode		ID Rekenmodel	Waarneemhoogte [m]	Bestemming	Geluidsbelasting bij huidig GPP [dB]	Toekomst zonder nieuwe maatregelen [dB]	Sanering (AWBWC)	Toets- of streefwaarde [dB]	Effect van het project	Benodigde reductie [dB]	Geluidsbelasting standaard akoestische situatie [dB]	& Luidsreductie door geadviseerde maatregelen [dB]	Toekomst met geadviseerde maatregel(en) [dB]	Overschrijding toets of streefwaarde/ (X=ja, leeg vak=nee)
Krooneendstraat 20	2492NG	28091	10.5	1	48	51		50	0.83	0.33	51	-4.53	46	
Krooneendstraat 20	2492NG	28091	13.5	1	48	51		50	0.98	0.48	51	-4.51	46	
Krooneendstraat 21	2492NG	28018	7.5	1	45	50		50	0.24	-	50	-6.01	44	
Krooneendstraat 22	2492NG	28085	7.5	1	48	51		50	1.09	0.59	51	-4.34	47	
Krooneendstraat 22	2492NG	28085	13.5	1	48	51		50	1.06	0.56	51	-4.51	47	
Krooneendstraat 22	2492NG	28085	10.5	1	48	51		50	0.92	0.42	51	-4.55	46	
Krooneendstraat 23	2492NG	28001	7.5	1	47	51		50	1.32	0.82	51	-5.78	46	
Krooneendstraat 24	2492NG	28077	13.5	1	48	51		50	1.11	0.61	51	-4.46	47	
Krooneendstraat 24	2492NG	28077	7.5	1	48	51		50	0.94	0.44	51	-4.38	47	
Krooneendstraat 24	2492NG	28077	10.5	1	48	51		50	0.97	0.47	51	-4.50	46	
Krooneendstraat 25	2492NG	27963	7.5	1	50	53		50	2.77	2.27	53	-3.91	49	
Krooneendstraat 26	2492NG	28065	7.5	1	48	51		50	0.91	0.41	51	-4.44	46	
Krooneendstraat 26	2492NG	28065	10.5	1	48	51		50	1.13	0.63	51	-4.52	47	
Krooneendstraat 26	2492NG	28065	13.5	1	48	51		50	1.28	0.78	51	-4.49	47	
Krooneendstraat 27	2492NG	27963	7.5	1	50	53		50	2.77	2.27	53	-3.91	49	
Krooneendstraat 28	2492NG	28058	10.5	1	48	51		50	1.18	0.68	51	-4.51	47	
Krooneendstraat 28	2492NG	28058	13.5	1	48	51		50	1.34	0.84	51	-4.48	47	
Krooneendstraat 28	2492NG	28058	7.5	1	48	51		50	0.90	0.40	51	-4.43	46	
Krooneendstraat 30	2492NG	28051	10.5	1	48	51		50	1.26	0.76	51	-4.52	47	
Krooneendstraat 30	2492NG	28051	13.5	1	48	51		50	1.44	0.94	51	-4.50	47	
Krooneendstraat 30	2492NG	28051	7.5	1	48	51		50	0.92	0.42	51	-4.47	46	
Krooneendstraat 32	2492NG	28043	13.5	1	48	52		50	1.50	1.00	52	-4.51	47	
Krooneendstraat 34	2492NG	28035	13.5	1	48	52		50	1.58	1.08	52	-4.53	47	
Krooneendstraat 36	2492NG	28023	10.5	1	48	52		50	1.61	1.11	52	-4.70	47	
Krooneendstraat 36	2492NG	28023	13.5	1	48	52		50	1.81	1.31	52	-4.68	47	
Krooneendstraat 38	2492NG	28015	10.5	1	48	52		50	1.59	1.09	52	-4.51	47	
Krooneendstraat 38	2492NG	28015	13.5	1	49	52		50	1.82	1.32	52	-4.48	47	
Krooneendstraat 40	2492NG	27990	13.5	1	50	54		50	3.34	3.29	54	-4.08	50	
Krooneendstraat 40	2492NG	27990	10.5	1	50	54		50	3.39	3.05	54	-4.08	49	
Kuifeendstraat 8	2492NK	28101	7.5	1	44	49		50	-0.61	-	49	-6.28	43	

Gemeente 's-Gravenhage

Adres en postcode		ID Rekenmodel	Waarneemhoogte [m]	Bestemming	Geluidsbelasting bij huidig GPP [dB]	Toekomst zonder nieuwe maatregelen [dB]	Sanering (AWBWC)	Toets- of streefwaarde [dB]	Effect van het project	Benodigde reductie [dB]	Geluidsbelasting standaard akoestische situatie [dB]	& luidsreductie door geadviseerde maatregelen [dB]	Toekomst met geadvi-seerde maatregel(en) [dB]	Overschrijding toets of streef-waarde/ (X=ja, leeg vak=nee)
Kuifeendstraat 9	2492NK	28088	7.5	1	44	49		50	-0.88	-	49	-5.75	43	
Kuifeendstraat 9	2492NK	28088	4.5	1	43	49		50	-0.70	-	49	-6.37	43	
Kuifeendstraat 10	2492NK	28097	7.5	1	44	49		50	-0.67	-	49	-5.98	43	
Kuifeendstraat 11	2492NK	28088	4.5	1	43	49		50	-0.70	-	49	-6.37	43	
Kuifeendstraat 11	2492NK	28088	7.5	1	44	49		50	-0.88	-	49	-5.75	43	
Kuifeendstraat 12	2492NK	28097	7.5	1	44	49		50	-0.67	-	49	-5.98	43	
Kuifeendstraat 13	2492NK	28088	4.5	1	43	49		50	-0.70	-	49	-6.37	43	
Kuifeendstraat 13	2492NK	28088	7.5	1	44	49		50	-0.88	-	49	-5.75	43	
Kuifeendstraat 14	2492NK	28097	7.5	1	44	49		50	-0.67	-	49	-5.98	43	
Kuifeendstraat 15	2492NK	28088	7.5	1	44	49		50	-0.88	-	49	-5.75	43	
Kuifeendstraat 15	2492NK	28088	4.5	1	43	49		50	-0.70	-	49	-6.37	43	
Kuifeendstraat 16	2492NK	28097	7.5	1	44	49		50	-0.67	-	49	-5.98	43	
Kuifeendstraat 17	2492NK	28053	7.5	1	46	50		50	-0.23	-	50	-4.31	45	
Kuifeendstraat 18	2492NK	28053	7.5	1	46	50		50	-0.23	-	50	-4.31	45	
Kuifeendstraat 19	2492NK	28053	7.5	1	46	50		50	-0.23	-	50	-4.31	45	
Kuifeendstraat 20	2492NK	28053	7.5	1	46	50		50	-0.23	-	50	-4.31	45	
Kuifeendstraat 21	2492NK	28053	7.5	1	46	50		50	-0.23	-	50	-4.31	45	
Kuifeendstraat 22	2492NK	28047	7.5	1	47	50		50	0.16	-	50	-4.05	46	
Kuifeendstraat 23	2492NK	28053	7.5	1	46	50		50	-0.23	-	50	-4.31	45	
Kuifeendstraat 24	2492NK	28042	7.5	1	47	50		50	0.16	-	50	-3.82	46	
Kuifeendstraat 25	2492NK	28047	7.5	1	47	50		50	0.16	-	50	-4.05	46	
Kuifeendstraat 26	2492NK	28034	7.5	1	47	50		50	0.30	-	51	-3.75	47	
Kuifeendstraat 27	2492NK	28042	7.5	1	47	50		50	0.16	-	50	-3.82	46	
Kuifeendstraat 28	2492NK	28027	7.5	1	47	50		50	0.46	-	51	-3.77	47	
Kuifeendstraat 29	2492NK	28034	7.5	1	47	50		50	0.30	-	51	-3.75	47	
Kuifeendstraat 30	2492NK	28029	7.5	1	46	50		50	0.00	-	50	-5.11	45	
Kuifeendstraat 31	2492NK	28027	7.5	1	47	50		50	0.46	-	51	-3.77	47	
Kuifeendstraat 32	2492NK	28019	7.5	1	46	50		50	0.18	-	50	-4.99	45	
Kuifeendstraat 33	2492NK	27982	7.5	1	47	51		50	1.22	0.72	51	-4.89	46	
Kuifeendstraat 34	2492NK	28012	7.5	1	47	51		50	0.59	0.09	51	-4.85	46	

Gemeente 's-Gravenhage

Adres en postcode		ID Rekenmodel	Waarneemhoogte [m]	Bestemming	Geluidsbelasting bij huidig GPP [dB]	Toekomst zonder nieuwe maatregelen [dB]	Sanering (AWBWC)	Toets- of streefwaarde [dB]	Effect van het project	Benodigde reductie [dB]	Geluidsbelasting standaard akoestische situatie [dB]	Geluidsreductie door geadviseerde maatregelen [dB] &	Toekomst met geadviseerde maatregel(en) [dB]	Overschrijding toets of streefwaarde/ (X=ja, leeg vak=nee)
Kuifeendstraat 35	2492NK	27975	7.5	1	47	52		50	1.55	1.05	52	-4.89	47	
Kuifeendstraat 36	2492NK	28008	7.5	1	47	51		50	0.83	0.33	51	-4.62	46	
Kuifeendstraat 37	2492NK	27967	7.5	1	48	52		50	1.84	1.34	52	-4.83	47	
Kuifeendstraat 38	2492NK	27999	7.5	1	48	51		50	0.94	0.44	51	-4.41	47	
Kuifeendstraat 39	2492NK	27959	7.5	1	48	52		50	1.87	1.37	52	-4.79	47	
Kuifeendstraat 40	2492NK	27993	7.5	1	48	51		50	1.03	0.53	51	-4.43	47	
Kuifeendstraat 41	2492NK	27951	7.5	1	48	52		50	1.99	1.49	52	-5.01	47	
Kuifeendstraat 42	2492NK	27983	7.5	1	47	50		50	0.47	-	51	-4.45	46	
Kuifeendstraat 43	2492NK	27938	7.5	1	48	52		50	2.14	1.64	52	-5.10	47	
Kuifeendstraat 44	2492NK	27977	7.5	1	47	51		50	0.80	0.30	51	-4.44	46	
Kuifeendstraat 45	2492NK	27930	7.5	1	48	52		50	2.01	1.51	52	-5.11	47	
Kuifeendstraat 46	2492NK	27968	4.5	1	46	49		50	-1.30	-	49	-4.03	45	
Kuifeendstraat 47	2492NK	27925	7.5	1	47	52		50	1.85	1.35	52	-5.27	47	
Kuifeendstraat 49	2492NK	27918	4.5	1	45	50		50	-0.33	-	50	-5.49	44	
Laan van Leidschenveen 27	2493CT	22821	4.5	1	49	50		50	0.14	-	50	-1.23	49	
Laan van Leidschenveen 29	2493CT	22821	4.5	1	49	50		50	0.14	-	50	-1.23	49	
Laan van Leidschenveen 31	2493CT	22821	4.5	1	49	50		50	0.14	-	50	-1.23	49	
Laan van Leidschenveen 33	2493CT	22821	4.5	1	49	50		50	0.14	-	50	-1.23	49	
Laan van Leidschenveen 35	2493CT	22821	4.5	1	49	50		50	0.14	-	50	-1.23	49	
Laan van Leidschenveen 37	2493CT	22821	4.5	1	49	50		50	0.14	-	50	-1.23	49	
Laan van Leidschenveen 39	2493CT	22821	4.5	1	49	50		50	0.14	-	50	-1.23	49	
Laan van Leidschenveen 41	2493CT	22821	4.5	1	49	50		50	0.14	-	50	-1.23	49	
Laan van Leidschenveen 43	2493CT	22821	4.5	1	49	50		50	0.14	-	50	-1.23	49	
Laan van Leidschenveen 45	2493CT	22821	4.5	1	49	50		50	0.14	-	50	-1.23	49	
Laan van Leidschenveen 47	2493CT	22821	4.5	1	49	50		50	0.14	-	50	-1.23	49	
Laan van Leidschenveen 49	2493CT	22821	4.5	1	49	50		50	0.14	-	50	-1.23	49	
Laan van Leidschenveen 51	2493CT	22821	4.5	1	49	50		50	0.14	-	50	-1.23	49	
Laan van Leidschenveen 53	2493CT	22821	4.5	1	49	50		50	0.14	-	50	-1.23	49	
Laan van Leidschenveen 55	2493CT	22821	4.5	1	49	50		50	0.14	-	50	-1.23	49	
Laan van Leidschenveen 57	2493CT	22821	4.5	1	49	50		50	0.14	-	50	-1.23	49	

Gemeente 's-Gravenhage

Adres en postcode		ID Rekenmodel	Waarneemhoogte [m]	Bestemming	Geluidsbelasting bij huidig GPP [dB]	Toekomst zonder nieuwe maatregelen [dB]	Sanering (AWBWC)	Toets- of streefwaarde [dB]	Effect van het project	Benodigde reductie [dB]	Geluidsbelasting standaard akoestische situatie [dB]	& Luidsreductie door geadviseerde maatregelen [dB]	Toekomst met geadvi-seerde maatregel(en) [dB]	Overschrijding toets of streef-waarde/ (X=ja, leeg vak=nee)
Laan van Leidschenveen 59	2493CT	22821	4.5	1	49	50		50	0.14	-	50	-1.23	49	
Laan van Leidschenveen 61	2493CT	22821	4.5	1	49	50		50	0.14	-	50	-1.23	49	
Laan van Leidschenveen 63	2493CT	22821	7.5	1	52	53		52	1.30	0.52	53	-1.46	52	
Laan van Leidschenveen 63	2493CT	22834	7.5	1	52	53		52	1.38	0.72	54	-1.62	52	
Laan van Leidschenveen 65	2493CT	22821	7.5	1	52	53		52	1.30	0.52	53	-1.46	52	
Laan van Leidschenveen 65	2493CT	22834	7.5	1	52	53		52	1.38	0.72	54	-1.62	52	
Laan van Leidschenveen 67	2493CT	22821	7.5	1	52	53		52	1.30	0.52	53	-1.46	52	
Laan van Leidschenveen 67	2493CT	22834	7.5	1	52	53		52	1.38	0.72	54	-1.62	52	
Laan van Leidschenveen 69	2493CT	22821	7.5	1	52	53		52	1.30	0.52	53	-1.46	52	
Laan van Leidschenveen 69	2493CT	22834	7.5	1	52	53		52	1.38	0.72	54	-1.62	52	
Laan van Leidschenveen 71	2493CT	22834	7.5	1	52	53		52	1.38	0.72	54	-1.62	52	
Laan van Leidschenveen 71	2493CT	22821	7.5	1	52	53		52	1.30	0.52	53	-1.46	52	
Laan van Leidschenveen 73	2493CT	22821	7.5	1	52	53		52	1.30	0.52	53	-1.46	52	
Laan van Leidschenveen 73	2493CT	22834	7.5	1	52	53		52	1.38	0.72	54	-1.62	52	
Laan van Leidschenveen 75	2493CT	22821	7.5	1	52	53		52	1.30	0.52	53	-1.46	52	
Laan van Leidschenveen 75	2493CT	22834	7.5	1	52	53		52	1.38	0.72	54	-1.62	52	
Laan van Leidschenveen 77	2493CT	22821	7.5	1	52	53		52	1.30	0.52	53	-1.46	52	
Laan van Leidschenveen 77	2493CT	22834	7.5	1	52	53		52	1.38	0.72	54	-1.62	52	
Laan van Leidschenveen 79	2493CT	22821	7.5	1	52	53		52	1.30	0.52	53	-1.46	52	
Laan van Leidschenveen 79	2493CT	22834	7.5	1	52	53		52	1.38	0.72	54	-1.62	52	
Laan van Leidschenveen 81	2493CT	22834	7.5	1	52	53		52	1.38	0.72	54	-1.62	52	
Laan van Leidschenveen 81	2493CT	22821	7.5	1	52	53		52	1.30	0.52	53	-1.46	52	
Laan van Leidschenveen 83	2493CT	22834	7.5	1	52	53		52	1.38	0.72	54	-1.62	52	
Laan van Leidschenveen 83	2493CT	22821	7.5	1	52	53		52	1.30	0.52	53	-1.46	52	
Laan van Leidschenveen 85	2493CT	22821	7.5	1	52	53		52	1.30	0.52	53	-1.46	52	
Laan van Leidschenveen 85	2493CT	22834	7.5	1	52	53		52	1.38	0.72	54	-1.62	52	
Laan van Leidschenveen 87	2493CT	22821	7.5	1	52	53		52	1.30	0.52	53	-1.46	52	
Laan van Leidschenveen 87	2493CT	22834	7.5	1	52	53		52	1.38	0.72	54	-1.62	52	
Laan van Leidschenveen 89	2493CT	22821	7.5	1	52	53		52	1.30	0.52	53	-1.46	52	
Laan van Leidschenveen 89	2493CT	22834	7.5	1	52	53		52	1.38	0.72	54	-1.62	52	

Gemeente 's-Gravenhage

Adres en postcode		ID Rekenmodel	Waarneemhoogte [m]	Bestemming	Geluidsbelasting bij huidig GPP [dB]	Toekomst zonder nieuwe maatregelen [dB]	Sanering (AWBWC)	Toets- of streefwaarde [dB]	Effect van het project	Benodigde reductie [dB]	Geluidsbelasting standaard akoestische situatie [dB]	& Geluidsreductie door geadviseerde maatregelen [dB]	Toekomst met geadviseerde maatregel(en) [dB]	Overschrijding toets of streefwaarde/ (X=ja, leeg vak=nee)
Laan van Leidschenveen 91	2493CT	22821	7.5	1	52	53		52	1.30	0.52	53	-1.46	52	
Laan van Leidschenveen 91	2493CT	22834	7.5	1	52	53		52	1.38	0.72	54	-1.62	52	
Laan van Leidschenveen 93	2493CT	22834	7.5	1	52	53		52	1.38	0.72	54	-1.62	52	
Laan van Leidschenveen 93	2493CT	22821	7.5	1	52	53		52	1.30	0.52	53	-1.46	52	
Laan van Leidschenveen 95	2493CT	22821	7.5	1	52	53		52	1.30	0.52	53	-1.46	52	
Laan van Leidschenveen 95	2493CT	22834	7.5	1	52	53		52	1.38	0.72	54	-1.62	52	
Laan van Leidschenveen 145	2493CV	22821	13.5	1	53	55		53	1.26	1.11	55	-1.56	53	
Laan van Leidschenveen 161	2493CV	22821	13.5	1	53	55		53	1.26	1.11	55	-1.56	53	
Laan van Leidschenveen 169	2493CV	22821	13.5	1	53	55		53	1.26	1.11	55	-1.56	53	
Laan van Leidschenveen 177	2493CV	22834	16.5	1	53	54		53	0.84	0.76	55	-1.18	53	
Laan van Leidschenveen 177	2493CV	22821	16.5	1	53	54		53	1.53	0.77	55	-1.83	52	
Laan van Leidschenveen 247	2493CW	22412	7.5	1	51	51		51	0.76	-	54	-1.01	50	
Laan van Leidschenveen 249	2493CW	22412	7.5	1	51	51		51	0.76	-	54	-1.01	50	
Laan van Leidschenveen 257	2493CW	22412	10.5	1	50	51		50	0.73	0.68	54	-1.11	50	
Laan van Leidschenveen 261	2493CW	22412	10.5	1	50	51		50	0.73	0.68	54	-1.11	50	
Laan van Leidschenveen 265	2493CW	22412	10.5	1	50	51		50	0.73	0.68	54	-1.11	50	
Laan van Leidschenveen 269	2493CW	22412	13.5	1	51	52		51	0.88	0.02	54	-1.33	50	
Laan van Leidschenveen 273	2493CW	22412	13.5	1	51	52		51	0.88	0.02	54	-1.33	50	
Laan van Leidschenveen 277	2493CW	22412	13.5	1	51	52		51	0.88	0.02	54	-1.33	50	
Laan van Leidschenveen 281	2493CW	22412	13.5	1	51	52		51	0.88	0.02	54	-1.33	50	
Laan van Leidschenveen 285	2493CW	22412	16.5	1	51	52		51	0.88	0.16	54	-1.34	50	
Laan van Leidschenveen 289	2493CW	22412	16.5	1	51	52		51	0.88	0.16	54	-1.34	50	
Laan van Leidschenveen 293	2493CW	22412	16.5	1	51	52		51	0.88	0.16	54	-1.34	50	
Laan van Leidschenveen 297	2493CW	22412	16.5	1	51	52		51	0.88	0.16	54	-1.34	50	
Laan van Leidschenveen 299	2493CW	22412	16.5	1	51	52		51	0.88	0.16	54	-1.34	50	
Laurus Melselaan 1	2493BW	21318	7.5	1	55	56		55	0.90	0.40	56	-1.13	55	
Laurus Melselaan 2	2493BW	21383	7.5	1	54	55		54	0.90	0.28	56	-1.04	54	
Laurus Melselaan 3	2493BW	21292	7.5	1	54	55		54	1.11	0.69	56	-1.14	54	
Laurus Melselaan 4	2493BW	21358	7.5	1	54	55		54	0.91	0.04	55	-0.91	54	
Laurus Melselaan 5	2493BW	21264	7.5	1	53	54		53	1.51	0.66	55	-1.43	53	

Gemeente 's-Gravenhage

Adres en postcode		ID Rekenmodel	Waarneemhoogte [m]	Bestemming	Geluidsbelasting bij huidig GPP [dB]	Toekomst zonder nieuwe maatregelen [dB]	Sanering (AWBWC)	Toets- of streefwaarde [dB]	Effect van het project	Benodigde reductie [dB]	Geluidsbelasting standaard akoestische situatie [dB]	& luidsreductie door geadviseerde maatregelen [dB]	Toekomst met geadvi-seerde maatregel(en) [dB]	Overschrijding toets of streef-waarde/ (X=ja, leeg vak=nee)
Laurus Melselaan 6	2493BW	21339	7.5	1	53	54		53	0.90	0.77	55	-0.93	53	
Laurus Melselaan 7	2493BW	21244	7.5	1	55	56		55	1.18	0.21	56	-1.21	54	
Laurus Melselaan 8	2493BW	21320	7.5	1	53	54		53	0.91	0.75	55	-0.93	53	
Laurus Melselaan 9	2493BW	21221	7.5	1	55	56		55	1.08	0.44	57	-1.27	55	
Laurus Melselaan 10	2493BW	21301	7.5	1	53	54		53	0.82	0.60	55	-0.85	53	
Laurus Melselaan 11	2493BW	21208	7.5	1	54	55		54	1.03	0.33	55	-1.51	53	
Laurus Melselaan 12	2493BW	21274	7.5	1	54	54		54	0.76	-	55	-0.91	54	
Lisdoddeveld 2	2492LN	23700	7.5	1	51	53		51	1.85	1.77	53	-2.10	51	
Lisdoddeveld 4	2492LN	23494	7.5	1	52	54		52	2.02	1.20	54	-2.26	51	
Lisdoddeveld 6	2492LN	23359	7.5	1	52	54		52	1.96	1.31	54	-2.23	52	
Lisdoddeveld 8	2492LN	23300	7.5	1	53	55		53	2.07	1.15	55	-2.16	52	
Lisdoddeveld 10	2492LN	23290	4.5	1	52	54		52	2.47	1.98	55	-2.45	52	
Lisdoddeveld 10	2492LN	23314	4.5	1	51	54		51	2.75	2.32	54	-2.52	51	
Lisdoddeveld 12	2492LN	23408	4.5	1	51	54		51	2.83	2.59	54	-2.60	51	
Lisdoddeveld 14	2492LN	23476	4.5	1	53	55		53	2.15	1.45	55	-2.18	53	
Lisdoddeveld 16	2492LN	23541	7.5	1	54	56		54	2.04	1.26	56	-2.23	54	
Lisdoddeveld 18	2492LN	23722	7.5	1	52	55		52	2.41	2.29	55	-2.75	52	
Lisdoddeveld 20	2492LN	23903	7.5	1	52	54		52	2.41	1.42	54	-2.60	51	
Lisdoddeveld 22	2492LN	24080	7.5	1	51	53		51	2.26	1.65	54	-2.49	51	
Lisdoddeveld 24	2492LN	24246	7.5	1	50	52		50	1.91	1.84	53	-2.36	50	
Lisdoddeveld 26	2492LN	24410	7.5	1	51	52		51	1.63	0.73	53	-2.17	50	
Lisdoddeveld 28	2492LN	24594	7.5	1	50	52		50	1.79	1.29	52	-2.31	49	
Marcus Aureliuslaan 6	2493ZW	21036	7.5	1	56						63	-0.11	56	
Marcus Aureliuslaan 7	2493ZW	21101	7.5	1	56						63	-0.23	56	
Marcus Aureliuslaan 8	2493ZW	21053	7.5	1	57						62	-0.11	57	
Marcus Aureliuslaan 9	2493ZW	21175	7.5	1	54						61	-0.10	54	
Marcus Aureliuslaan 10	2493ZW	21168	7.5	1	54						59	-0.14	54	
Marcus Aureliuslaan 10	2493ZW	21132	7.5	1	54						57	-0.10	54	
Marcus Aureliuslaan 11	2493ZW	21248	7.5	1	54						60	-0.16	54	
Marcus Aureliuslaan 12	2493ZW	21223	7.5	1	54						59	-0.09	54	

Gemeente 's-Gravenhage

Adres en postcode		ID Rekenmodel	Waarneemhoogte [m]	Bestemming	Geluidsbelasting bij huidig GPP [dB]	Toekomst zonder nieuwe maatregelen [dB]	Sanering (AWBWC)	Toets- of streefwaarde [dB]	Effect van het project	Benodigde reductie [dB]	Geluidsbelasting standaard akoestische situatie [dB]	Toekomst met geadviseerde maatregel(en) & Luidsreductie door geadviseerde maatregelen [dB]	Toekomst met geadviseerde maatregel(en) [dB]	Overschrijding toets of streefwaarde/ (X=ja, leeg vak=nee)
Marcus Aureliuslaan 12	2493ZW	21199	7.5	1	54						59	-0.10	54	
Marcus Aureliuslaan 13	2493ZW	21281	7.5	1	53						58	-0.09	53	
Marcus Aureliuslaan 14	2493ZW	21249	7.5	1	54						58	-0.17	54	
Marcus Aureliuslaan 16	2493ZW	21287	7.5	1	53						58	-0.21	53	
Marcus Aureliuslaan 17	2493ZW	21594	10.5	1	55						62	-0.34	55	
Marcus Aureliuslaan 18	2493ZW	21325	7.5	1	53						58	-0.13	53	
Marcus Aureliuslaan 19	2493ZW	21642	10.5	1	55						60	-0.31	55	
Marcus Aureliuslaan 20	2493ZW	21463	10.5	1	55						62	-0.24	55	
Marcus Aureliuslaan 21	2493ZW	21701	10.5	1	53						61	-0.34	53	
Marcus Aureliuslaan 22	2493ZW	21516	7.5	1	52						55	-0.21	52	
Marcus Aureliuslaan 23	2493ZW	21717	10.5	1	54						59	-0.24	54	
Marcus Aureliuslaan 24	2493ZW	21547	7.5	1	53						56	-0.17	53	
Marcus Aureliuslaan 25	2493ZW	21785	10.5	1	51						60	-0.39	51	
Marcus Aureliuslaan 26	2493ZW	21591	7.5	1	53						56	-0.24	53	
Marcus Aureliuslaan 28	2493ZW	21618	7.5	1	54						57	-0.28	54	
Marjoleinveld 1	2492LE	24324	7.5	1	50	54		50	3.12	3.03	54	-3.47	50	
Marjoleinveld 2	2492LE	24196	7.5	1	52	54		52	2.28	1.33	54	-2.44	51	
Marjoleinveld 3	2492LE	24115	7.5	1	52	54		52	2.25	1.30	54	-2.26	52	
Marjoleinveld 4	2492LE	24084	7.5	1	51	54		51	2.86	2.63	54	-2.98	51	
Marjoleinveld 5	2492LE	24011	7.5	1	52	54		52	2.87	1.87	54	-2.77	52	
Marjoleinveld 6	2492LE	23990	7.5	1	51	54		51	3.01	2.93	55	-3.04	51	
Marjoleinveld 7	2492LE	23874	7.5	1	52	55		52	2.64	2.15	55	-2.96	52	
Marjoleinveld 8	2492LE	23853	7.5	1	52	55		52	2.96	2.35	55	-3.21	52	
Marjoleinveld 9	2492LE	23795	7.5	1	52	54		52	2.66	1.80	54	-2.88	51	
Marjoleinveld 10	2492LE	23684	7.5	1	53	55		53	1.87	1.81	55	-2.18	53	
Martina van Dethlaan 1	2493AG	19857	7.5	1	58						60	-0.23	58	
Martina van Dethlaan 2	2493AE	19801	7.5	1	58						60	-0.24	58	
Martina van Dethlaan 2	2493AE	19925	7.5	1	58						59	-0.43	58	
Martina van Dethlaan 3	2493AG	19859	7.5	1	57						59	-0.54	57	
Martina van Dethlaan 4	2493AE	19804	7.5	1	55						56	-1.10	54	

Gemeente 's-Gravenhage

Adres en postcode		ID Rekenmodel	Waarneemhoogte [m]	Bestemming	Geluidsbelasting bij huidig GPP [dB]	Toekomst zonder nieuwe maatregelen [dB]	Sanering (AWBWC)	Toets- of streefwaarde [dB]	Effect van het project	Benodigde reductie [dB]	Geluidsbelasting standaard akoestische situatie [dB]	& luidsreductie door geadviseerde maatregelen [dB]	Toekomst met geadvi-seerde maatregel(en) [dB]	Overschrijding toets of streef-waarde/ (X=ja, leeg vak=nee)
Martina van Dethlaan 5	2493AG	19883	7.5	1	58						59	-0.40	57	
Martina van Dethlaan 6	2493AE	19819	7.5	1	58						59	-0.49	58	
Martina van Dethlaan 7	2493AG	19883	7.5	1	58						59	-0.40	57	
Martina van Dethlaan 8	2493AE	19829	7.5	1	58						59	-0.53	58	
Martina van Dethlaan 9	2493AG	19901	7.5	1	57						59	-0.43	57	
Martina van Dethlaan 10	2493AE	19844	7.5	1	58						59	-0.56	58	
Martina van Dethlaan 11	2493AG	19915	7.5	1	57						58	-0.49	57	
Martina van Dethlaan 12	2493AE	19854	7.5	1	58						59	-0.61	58	
Martina van Dethlaan 13	2493AG	19926	7.5	1	56						58	-0.49	56	
Martina van Dethlaan 14	2493AE	19868	7.5	1	57						59	-0.57	57	
Martina van Dethlaan 15	2493AG	19949	7.5	1	55						57	-0.77	55	
Martina van Dethlaan 16	2493AE	19879	7.5	1	57						59	-0.62	57	
Martina van Dethlaan 17	2493AG	19964	7.5	1	56						58	-0.57	56	
Martina van Dethlaan 18	2493AE	19894	7.5	1	57						59	-0.61	57	
Martina van Dethlaan 19	2493AG	19978	7.5	1	57						58	-0.53	57	
Martina van Dethlaan 20	2493AE	19966	7.5	1	57						59	-0.69	57	
Martina van Dethlaan 20	2493AE	19976	7.5	1	57						59	-0.34	57	
Martina van Dethlaan 21	2493AG	19990	7.5	1	57						59	-0.52	57	
Martina van Dethlaan 22	2493AE	19981	7.5	1	57						59	-0.64	57	
Martina van Dethlaan 23	2493AG	20002	7.5	1	57						59	-0.54	57	
Martina van Dethlaan 24	2493AE	19996	7.5	1	57						59	-0.64	57	
Martina van Dethlaan 25	2493AG	20002	7.5	1	57						59	-0.54	57	
Martina van Dethlaan 26	2493AE	20007	7.5	1	57						59	-0.67	57	
Martina van Dethlaan 27	2493AG	20083	7.5	1	58						59	-0.22	57	
Martina van Dethlaan 28	2493AE	20016	7.5	1	57						59	-0.69	57	
Martina van Dethlaan 29	2493AG	20089	7.5	1	55						57	-0.64	55	
Martina van Dethlaan 30	2493AE	20030	7.5	1	57						59	-0.71	57	
Martina van Dethlaan 31	2493AG	20106	7.5	1	55						57	-0.56	55	
Martina van Dethlaan 32	2493AE	20044	7.5	1	57						59	-0.71	57	
Martina van Dethlaan 33	2493AG	20121	7.5	1	55						57	-0.57	55	

Gemeente 's-Gravenhage

Adres en postcode		ID Rekenmodel	Waarneemhoogte [m]	Bestemming	Geluidsbelasting bij huidig GPP [dB]	Toekomst zonder nieuwe maatregelen [dB]	Sanering (AWBWC)	Toets- of streefwaarde [dB]	Effect van het project	Benodigde reductie [dB]	Geluidsbelasting standaard akoestische situatie [dB]	& luidsreductie door geadviseerde maatregelen [dB]	Toekomst met geadviseerde maatregel(en) [dB]	Overschrijding toets of streefwaarde/ (X=ja, leeg vak=nee)
Martina van Dethlaan 34	2493AE	20061	7.5	1	57						59	-0.78	57	
Martina van Dethlaan 35	2493AG	20135	7.5	1	55						57	-0.68	55	
Martina van Dethlaan 37	2493AG	20151	7.5	1	55						57	-0.71	55	
Martina van Dethlaan 39	2493AG	20152	7.5	1	56						58	-1.05	56	
Martina van Dethlaan 39	2493AG	20152	10.5	1	56						58	-0.94	56	
Martina van Dethlaan 41	2493AG	29564	7.5	1	56						58	-1.12	56	
Martina van Dethlaan 41	2493AG	20152	10.5	1	56						58	-0.94	56	
Martina van Dethlaan 41	2493AG	20152	7.5	1	56						58	-1.05	56	
Martina van Dethlaan 43	2493AG	29556	7.5	1	57						59	-1.11	56	
Martina van Dethlaan 43	2493AG	20182	7.5	1	57						59	-1.07	57	
Martina van Dethlaan 45	2493AG	20182	7.5	1	57						59	-1.07	57	
Martina van Dethlaan 47	2493AG	20193	7.5	1	57						59	-0.97	57	
Martina van Dethlaan 49	2493AG	20206	7.5	1	58						60	-0.92	57	
Martina van Dethlaan 51	2493AG	20214	7.5	1	58						60	-0.91	58	
Meervalsingel 4	2492MD	26362	7.5	1	49	50		50	-0.34	-	50	-0.54	49	
Meervalsingel 6	2492MD	26349	7.5	1	49	50		50	0.13	-	50	-1.59	49	
Middenstip 1	2492VT	25385	7.5	1	57	61		57	3.60	3.38	61	-3.75	57	
Middenstip 2	2492VT	25472	7.5	1	56	60		56	4.09	3.79	60	-4.55	56	
Middenstip 3	2492VT	25416	7.5	1	57	61		57	3.85	3.27	61	-3.88	57	
Middenstip 4	2492VT	25508	7.5	1	56	60		56	4.14	3.71	60	-4.50	56	
Middenstip 5	2492VT	25453	7.5	1	57	61		57	4.03	3.35	61	-4.15	57	
Middenstip 6	2492VT	25542	7.5	1	57	61		57	4.02	3.21	61	-4.47	56	
Middenstip 7	2492VT	25488	7.5	1	56	60		56	4.14	3.99	61	-4.34	56	
Middenstip 8	2492VT	25575	7.5	1	57	61		57	4.06	3.29	61	-4.43	56	
Middenstip 9	2492VT	25523	7.5	1	56	60		56	3.75	3.15	60	-3.96	56	
Middenstip 10	2492VT	25612	7.5	1	57	61		57	4.06	3.39	61	-4.34	57	
Middenstip 12	2492VT	25641	7.5	1	57	61		57	3.88	3.43	61	-4.18	57	
Middenstip 14	2492VT	25671	7.5	1	57	61		57	3.82	3.05	61	-4.26	56	
Middenstip 16	2492VT	25708	7.5	1	57	60		57	3.42	2.97	60	-3.99	56	
Middenstip 18	2492VT	25744	7.5	1	57	60		57	3.20	3.00	60	-3.77	57	

Gemeente 's-Gravenhage

Adres en postcode		ID Rekenmodel	Waarneemhoogte [m]	Bestemming	Geluidsbelasting bij huidig GPP [dB]	Toekomst zonder nieuwe maatregelen [dB]	Sanering (AWBWC)	Toets- of streefwaarde [dB]	Effect van het project	Benodigde reductie [dB]	Geluidsbelasting standaard akoestische situatie [dB]	& Luidsreductie door geadviseerde maatregelen [dB]	Toekomst met geadvi-seerde maatregel(en) [dB]	Overschrijding toets of streef-waarde/ (X=ja, leeg vak=nee)
Middenstip 20	2492VT	25775	7.5	1	57	61		57	3.59	3.40	61	-4.08	57	
Middenstip 22	2492VT	25816	7.5	1	57	61		57	3.98	3.71	61	-4.45	57	
Mimi Knagelaan 2	2493AH	19947	7.5	1	57						59	-0.34	57	
Mimi Knagelaan 2	2493AH	20050	7.5	1	57						58	-0.53	57	
Mimi Knagelaan 4	2493AH	19955	7.5	1	57						58	-0.60	56	
Mimi Knagelaan 6	2493AH	19973	7.5	1	58						59	-0.40	57	
Mimi Knagelaan 8	2493AH	19984	7.5	1	58						59	-0.37	58	
Mimi Knagelaan 10	2493AH	19997	7.5	1	58						60	-0.31	58	
Mimi Knagelaan 12	2493AH	20034	7.5	1	58						59	-0.26	58	
Mimi Knagelaan 14	2493AH	20019	7.5	1	58						59	-0.26	58	
Mimi Knagelaan 16	2493AH	20032	7.5	1	58						59	-0.24	58	
Mimi Knagelaan 18	2493AH	20079	7.5	1	57						59	-0.22	57	
Mimi Knagelaan 20	2493AH	20053	7.5	1	57						59	-0.28	57	
Mimi Knagelaan 22	2493AH	20067	7.5	1	57						59	-0.27	57	
Mimi Knagelaan 24	2493AH	20082	7.5	1	57						59	-0.38	57	
Mimi Knagelaan 26	2493AH	20097	7.5	1	57						59	-0.39	57	
Mimi Knagelaan 28	2493AH	20115	7.5	1	57						59	-0.37	56	
Mimi Knagelaan 30	2493AH	20128	7.5	1	56						59	-0.34	56	
Mimi Knagelaan 32	2493AH	20145	7.5	1	56						59	-0.39	56	
Mimi Knagelaan 34	2493AH	20148	7.5	1	56						59	-0.28	56	
Mimi Knagelaan 36	2493AH	20167	7.5	1	55						57	-0.65	55	
Mimi Knagelaan 38	2493AH	20177	7.5	1	55						57	-0.52	55	
Mimi Knagelaan 40	2493AH	20211	7.5	1	55						57	-0.64	55	
Mimi Knagelaan 42	2493AH	20211	7.5	1	55						57	-0.64	55	
Mimi Knagelaan 44	2493AH	20222	7.5	1	56						58	-0.57	56	
Mimi Knagelaan 46	2493AH	20233	7.5	1	56						58	-0.60	56	
Mimi Knagelaan 48	2493AH	20233	7.5	1	56						58	-0.60	56	
Mimi Knagelaan 50	2493AH	20233	7.5	1	56						58	-0.60	56	
Mimi Knagelaan 52	2493AH	29554	7.5	1	56						58	-0.52	56	
Mimi Knagelaan 52	2493AH	29562	7.5	1	55						57	-0.62	55	

Gemeente 's-Gravenhage

Adres en postcode		ID Rekenmodel	Waarneemhoogte [m]	Bestemming	Geluidsbelasting bij huidig GPP [dB]	Toekomst zonder nieuwe maatregelen [dB]	Sanering (AWBWC)	Toets- of streefwaarde [dB]	Effect van het project	Benodigde reductie [dB]	Geluidsbelasting standaard akoestische situatie [dB]	Geluidsreductie door geadviseerde maatregelen [dB] &	Toekomst met geadviseerde maatregel(en) [dB]	Overschrijding toets of streefwaarde/ (X=ja, leeg vak=nee)
Mimi Knagelaan 52	2493AH	29558	7.5	1	56						58	-0.53	56	
Mimi Knagelaan 52	2493AH	29560	7.5	1	56						58	-0.51	56	
Mimi Knagelaan 54	2493AH	20281	7.5	1	54						57	-0.75	54	
Mimi Knagelaan 56	2493AH	20281	7.5	1	54						57	-0.75	54	
Mimi Knagelaan 58	2493AH	20286	7.5	1	55						57	-0.49	55	
Nautilussingel 10	2492SZ	26557	7.5	1	48	49		50	-0.84	-	50	-1.17	48	
Nautilussingel 11	2492SZ	26557	7.5	1	48	49		50	-0.84	-	50	-1.17	48	
Nautilussingel 12	2492SZ	26459	7.5	1	47	50		50	-0.47	-	50	-2.94	47	
Nautilussingel 13	2492SZ	26459	7.5	1	47	50		50	-0.47	-	50	-2.94	47	
Noordkrompsingel 2	2492HG	27340	7.5	1	48	51		50	0.70	0.20	52	-3.88	47	
Noordkrompsingel 3	2492HG	27298	7.5	1	48	51		50	1.15	0.65	52	-4.60	47	
Noordkrompsingel 4	2492HG	27232	7.5	1	49	51		50	1.29	0.79	52	-3.80	47	
Noordkrompsingel 5	2492HG	27185	7.5	1	48	51		50	1.48	0.98	52	-4.34	47	
Noordkrompsingel 6	2492HG	27106	7.5	1	49	51		50	1.48	0.98	52	-3.88	48	
Noordkrompsingel 7	2492HG	27037	7.5	1	49	52		50	1.55	1.05	52	-2.92	49	
Oude Middenweg 2	2491AA	23198	7.5	1	56	60		56	3.78	3.68	60	-4.15	56	
Oude Middenweg 2	2491AA	23198	4.5	1	56	60		56	3.47	3.27	60	-4.24	56	
Oude Middenweg 4	2491AA	23249	7.5	1	57	61		57	3.35	3.14	61	-4.15	56	
Oude Middenweg 6	2491AA	23268	4.5	1	58	61		58	3.00	2.42	61	-4.64	56	
Oude Middenweg 6	2491AA	23268	7.5	1	58	61		58	3.26	2.74	61	-4.18	57	
Oude Middenweg 8	2491AA	23296	7.5	1	58	61		58	3.38	2.43	61	-4.19	57	
Oude Middenweg 8	2491AA	23296	4.5	1	57	61		57	3.19	3.14	61	-4.79	56	
Oude Middenweg 12	2491AB	23843	4.5	1	59	62		59	3.70	2.75	62	-4.30	58	
Oude Middenweg 14	2491AB	24006	4.5	1	57	61		57	3.95	3.88	61	-4.70	57	
Oude Middenweg 30	2491AB	24301	7.5	1	58	63		58	4.60	4.43	63	-5.04	58	
Oude Middenweg 32	2491AB	24360	7.5	1	58	63		58	4.66	4.43	63	-5.05	58	
Oude Middenweg 34	2491AB	24400	7.5	1	58	62		58	4.14	3.61	62	-4.74	57	
Oude Middenweg 36	2491AB	24435	7.5	1	58	63		58	4.82	4.49	63	-5.29	58	
Oude Middenweg 38	2491AB	24495	7.5	1	58	63		58	4.87	4.66	63	-5.41	58	
Oude Middenweg 40	2491AB	24547	7.5	1	58	62		58	4.05	3.92	62	-4.49	58	

Gemeente 's-Gravenhage

Adres en postcode		ID Rekenmodel	Waarneemhoogte [m]	Bestemming	Geluidsbelasting bij huidig GPP [dB]	Toekomst zonder nieuwe maatregelen [dB]	Sanering (AWBWC)	Toets- of streefwaarde [dB]	Effect van het project	Benodigde reductie [dB]	Geluidsbelasting standaard akoestische situatie [dB]	& luidsreductie door geadviseerde maatregelen [dB]	Toekomst met geadvi-seerde maatregel(en) [dB]	Overschrijding toets of streef-waarde/ (X=ja, leeg vak=nee)
Oude Middenweg 42	2491AB	24568	7.5	1	58	63		58	5.12	4.79	63	-5.52	58	
Oude Middenweg 44	2491AB	24644	7.5	1	58	63		58	5.31	4.90	63	-5.84	58	
Oude Middenweg 44	2491AB	24675	7.5	1	58	63		58	4.30	4.22	63	-4.69	58	
Oude Middenweg 46	2491AB	24710	4.5	1	56	61		56	5.00	4.89	61	-5.10	56	
Oude Middenweg 48	2491AB	24744	7.5	1	58	63		58	5.32	4.81	63	-5.73	58	
Oude Middenweg 50	2491AB	24797	7.5	1	58	64		58	5.70	5.44	64	-6.26	58	
Oude Middenweg 52	2491AB	24827	4.5	1	56	61		56	4.96	4.78	61	-4.91	56	
Oude Middenweg 54	2491AB	24860	4.5	1	57	62		57	5.42	4.49	62	-5.58	56	
Oude Middenweg 56	2491AB	24920	7.5	1	58	64		58	5.78	5.61	64	-6.39	58	
Oude Middenweg 58	2491AB	24952	7.5	1	58	64		58	5.99	5.61	64	-6.54	58	
Oude Middenweg 58	2491AB	24979	7.5	1	59	64		59	5.07	4.30	64	-5.46	58	
Oude Middenweg 60	2491AB	25009	7.5	1	58	65		58	6.18	6.03	65	-6.84	58	
Oude Middenweg 62	2491AB	25058	7.5	1	59	64		59	5.64	4.85	64	-5.94	58	
Oude Middenweg 64	2491AB	25088	7.5	1	58	65		58	6.60	6.23	65	-7.12	58	
Oude Middenweg 66	2491AB	25127	7.5	1	58	65		58	6.37	6.03	65	-6.86	58	
Oude Middenweg 68	2491AB	25184	7.5	1	58	64		58	6.07	5.79	64	-6.20	58	
Oude Middenweg 70	2491AD	25220	7.5	1	58	65		58	6.13	6.02	65	-6.64	58	
Oude Middenweg 72	2491AD	25245	7.5	1	58	65		58	6.16	6.03	65	-6.32	58	
Oude Middenweg 74	2491AD	25262	7.5	1	58	65		58	6.27	6.19	65	-6.68	58	
Oude Middenweg 74	2491AD	25282	7.5	1	58	65		58	6.30	6.29	65	-6.78	58	
Oude Middenweg 76	2491AD	25304	7.5	1	59	65		59	6.32	5.34	65	-6.49	58	
Oude Middenweg 78	2491AD	25340	4.5	1	59	65		59	6.19	5.23	65	-6.60	58	
Oude Middenweg 78	2491AD	25340	7.5	1	59	65		59	6.37	5.54	65	-6.81	58	
Oude Middenweg 80	2491AD	25387	4.5	1	59	65		59	6.09	5.46	65	-6.60	58	
Oude Middenweg 80	2491AD	25387	7.5	1	59	65		59	6.20	5.50	65	-6.73	58	
Oude Middenweg 82	2491AD	25431	7.5	1	57	64		57	6.59	6.50	64	-7.46	57	
Oude Middenweg 84	2491AD	25478	4.5	1	58	65		58	6.31	6.21	65	-6.85	58	
Oude Middenweg 84	2491AD	25478	7.5	1	59	65		59	6.15	5.30	65	-6.69	58	
Oude Middenweg 86	2491AD	25643	7.5	1	59	66		59	7.04	6.30	66	-7.79	58	
Oude Middenweg 88	2491AD	25701	7.5	1	58	66		58	7.38	7.31	66	-7.77	58	

Gemeente 's-Gravenhage

Adres en postcode		ID Rekenmodel	Waarneemhoogte [m]	Bestemming	Geluidsbelasting bij huidig GPP [dB]	Toekomst zonder nieuwe maatregelen [dB]	Sanering (AWBWC)	Toets- of streefwaarde [dB]	Effect van het project	Benodigde reductie [dB]	Geluidsbelasting standaard akoestische situatie [dB]	& luidsreductie door geadviseerde maatregelen [dB]	Toekomst met geadvi-seerde maatregel(en) [dB]	Overschrijding toets of streef-waarde/ (X=ja, leeg vak=nee)
Oude Middenweg 90	2491AD	25734	7.5	1	59	66		59	7.63	6.77	66	-8.33	58	
Oude Middenweg 92	2491AD	25787	7.5	1	59	67		59	7.54	7.02	67	-8.21	58	
Oude Middenweg 94	2491AD	25843	7.5	1	59	66		59	7.41	6.96	66	-8.16	58	
Oude Middenweg 102	2491AD	26208	4.5	1	59	66		59	6.91	6.22	66	-8.18	58	
Oude Middenweg 102	2491AD	26208	7.5	1	59	66		59	7.11	6.94	66	-8.34	58	
Oude Middenweg 233	2491AH	24633	4.5	1	56	63		56	6.71	6.12	63	-6.81	56	
Oude Middenweg 239	2491AH	24691	4.5	1	58	70		58	11.22	11.03	70	-11.77	58	
Oude Middenweg 239	2491AH	24559	4.5	1	58	70		58	11.35	11.05	70	-12.11	57	
Oude Middenweg 245	2491AH	29391	7.5	1	60	70		60	10.12	9.20	70	-10.92	59	
Oude Middenweg 245	2491AH	29389	7.5	1	60	70		60	9.95	9.18	70	-11.03	59	
Oude Middenweg 249	2491AH	29400	7.5	1	59	70		59	10.78	10.75	70	-12.15	58	
Oude Polderweg 1	2493AB	20455	4.5	1	53						61	-0.27	53	
Oude Polderweg 3	2493AB	20445	4.5	1	53						61	-0.35	53	
Oude Polderweg 5	2493AB	20401	7.5	1	58						61	-0.32	57	
Oude Polderweg 7	2493AB	20381	7.5	1	58						62	-0.29	58	
Oude Polderweg 9	2493AB	20396	4.5	1	53						61	-0.39	53	
Oude Polderweg 11	2493AB	20337	7.5	1	58						63	-0.13	58	
Oude Polderweg 13	2493AB	20290	4.5	1	57						62	-0.12	57	
Oude Polderweg 15	2493AB	20283	4.5	1	57						62	-0.13	57	
Oude Polderweg 17	2493AB	20272	4.5	1	57						62	-0.10	57	
Oude Polderweg 19	2493AB	20254	4.5	1	57						62	-0.12	57	
Oude Polderweg 21	2493AB	20244	4.5	1	57						62	-0.13	57	
Oude Polderweg 23	2493AB	20231	4.5	1	57						62	-0.14	57	
Oude Polderweg 25	2493AB	20197	4.5	1	58						62	-0.17	58	
Oude Polderweg 27	2493AB	20184	4.5	1	58						62	-0.14	58	
Oude Polderweg 29	2493AB	20161	4.5	1	58						62	-0.16	58	
Oude Polderweg 31	2493AB	20150	7.5	1	58						63	-0.13	58	
Oude Polderweg 31	2493AB	20150	4.5	1	58						61	-0.19	58	
Oude Polderweg 33	2493AB	20118	7.5	1	59						63	-0.14	59	
Oude Polderweg 35	2493AB	20093	7.5	1	59						63	-0.17	59	

Gemeente 's-Gravenhage

Adres en postcode		ID Rekenmodel	Waarneemhoogte [m]	Bestemming	Geluidsbelasting bij huidig GPP [dB]	Toekomst zonder nieuwe maatregelen [dB]	Sanering (AWBWC)	Toets- of streefwaarde [dB]	Effect van het project	Benodigde reductie [dB]	Geluidsbelasting standaard akoestische situatie [dB]	& Luidsreductie door geadviseerde maatregelen [dB]	Toekomst met geadvi-seerde maatregel(en) [dB]	Overschrijding toets of streef-waarde/ (X=ja, leeg vak=nee)
Oude Polderweg 37	2493AB	20062	4.5	1	58						62	-0.17	58	
Oude Polderweg 39	2493AB	20042	4.5	1	58						61	-0.19	58	
Oude Polderweg 41	2493AC	20014	7.5	1	59						63	-0.16	59	
Oude Polderweg 43	2493AC	20001	7.5	1	59						63	-0.14	59	
Oude Polderweg 45	2493AC	19986	7.5	1	59						63	-0.17	59	
Oude Polderweg 47	2493AC	19969	4.5	1	58						61	-0.17	58	
Oude Polderweg 49	2493AC	19958	4.5	1	58						60	-0.18	58	
Oude Polderweg 51	2493AC	19946	4.5	1	58						61	-0.16	58	
Oude Polderweg 53	2493AC	19934	4.5	1	58						60	-0.06	58	
Oude Polderweg 55	2493AC	19917	4.5	1	58						61	-0.16	58	
Oude Polderweg 61	2493AC	19787	4.5	1	58						61	-0.15	58	
Oude Polderweg 63	2493AC	19775	4.5	1	58						61	-0.14	58	
Oude Polderweg 65	2493AC	19761	4.5	1	58						61	-0.14	58	
Oude Polderweg 67	2493AC	19750	4.5	1	58						61	-0.10	58	
Oude Polderweg 69	2493AC	19709	4.5	1	58						61	-0.12	58	
Oude Polderweg 71	2493AC	19687	4.5	1	58						61	-0.12	58	
Oude Polderweg 73	2493AC	19650	4.5	1	59						61	-0.11	59	
Oude Polderweg 75	2493AC	19639	4.5	1	59						61	-0.09	59	
Oude Polderweg 77	2493AC	19604	4.5	1	59						61	-0.16	59	
Oude Polderweg 77	2493AC	19604	7.5	1	59						62	-0.16	59	
Oude Polderweg 79	2493AC	19582	7.5	1	59						62	-0.23	59	
Oude Polderweg 79	2493AC	19887	7.5	1	59						60	-0.42	59	
Oude Polderweg 79	2493AC	19582	4.5	1	59						61	-0.22	59	
Oude Polderweg 79	2493AC	19887	4.5	1	59						60	-0.14	59	
Oude Polderweg 81	2493AC	19556	4.5	1	59						61	-0.19	59	
Oude Polderweg 81	2493AC	19563	4.5	1	59						61	-0.19	59	
Oude Polderweg 83	2493AC	29568	4.5	1	59						61	-0.56	59	
Oude Polderweg 101	2493AD	19711	7.5	1	59						61	-0.32	59	
Oude Polderweg 101	2493AD	19711	4.5	1	59						60	-0.43	58	
Oude Polderweg 101	2493AD	19707	7.5	1	58						59	-0.82	58	

Gemeente 's-Gravenhage

Adres en postcode		ID Rekenmodel	Waarneemhoogte [m]	Bestemming	Geluidsbelasting bij huidig GPP [dB]	Toekomst zonder nieuwe maatregelen [dB]	Sanering (AWBWC)	Toets- of streefwaarde [dB]	Effect van het project	Benodigde reductie [dB]	Geluidsbelasting standaard akoestische situatie [dB]	& Luidsreductie door geadviseerde maatregelen [dB]	Toekomst met geadvi-seerde maatregel(en) [dB]	Overschrijding toets of streef-waarde/ (X=ja, leeg vak=nee)
Oude Polderweg 101	2493AD	19707	4.5	1	58						60	-0.66	58	
Oude Polderweg 103	2493AD	19720	7.5	1	58						59	-0.79	58	
Oude Polderweg 103	2493AD	19720	4.5	1	58						60	-0.63	58	
Oude Polderweg 105	2493AD	19734	7.5	1	58						59	-0.79	58	
Oude Polderweg 105	2493AD	19734	4.5	1	58						60	-0.66	58	
Oude Polderweg 107	2493AD	19741	4.5	1	58						60	-0.67	58	
Oude Polderweg 107	2493AD	19741	7.5	1	58						59	-0.84	58	
Oude Polderweg 109	2493AD	19756	4.5	1	58						60	-0.64	58	
Oude Polderweg 109	2493AD	19756	7.5	1	58						59	-0.80	58	
Oude Polderweg 111	2493AD	19767	7.5	1	58						59	-0.82	58	
Oude Polderweg 111	2493AD	19767	4.5	1	58						60	-0.68	58	
Oude Polderweg 113	2493AD	19780	4.5	1	58						60	-0.68	58	
Oude Polderweg 113	2493AD	19780	7.5	1	58						59	-0.83	58	
Oude Polderweg 115	2493AD	19794	4.5	1	58						60	-0.61	58	
Oude Polderweg 115	2493AD	19794	7.5	1	58						59	-0.78	58	
Oude Polderweg 117	2493AD	19806	4.5	1	58						59	-0.61	58	
Oude Polderweg 117	2493AD	19806	7.5	1	58						59	-0.78	58	
Oude Polderweg 119	2493AD	19814	4.5	1	58						59	-0.62	58	
Oude Polderweg 119	2493AD	19814	7.5	1	58						59	-0.79	58	
Oude Polderweg 121	2493AD	19827	7.5	1	58						59	-0.80	57	
Oude Polderweg 121	2493AD	19827	4.5	1	58						59	-0.60	58	
Oude Polderweg 123	2493AD	19841	4.5	1	57						59	-0.58	57	
Oude Polderweg 123	2493AD	19841	7.5	1	57						59	-0.83	57	
Oude Polderweg 125	2493AD	19851	7.5	1	58						59	-0.89	57	
Oude Polderweg 125	2493AD	19851	4.5	1	58						59	-0.61	57	
Oude Polderweg 127	2493AD	19872	4.5	1	58						59	-0.66	57	
Oude Polderweg 127	2493AD	19872	7.5	1	58						59	-0.93	57	
Oude Polderweg 129	2493AD	19881	7.5	1	57						59	-0.90	57	
Oude Polderweg 129	2493AD	19881	4.5	1	57						59	-0.60	57	
Oude Polderweg 131	2493AD	19899	4.5	1	58						59	-0.63	57	

Gemeente 's-Gravenhage

Adres en postcode		ID Rekenmodel	Waarneemhoogte [m]	Bestemming	Geluidsbelasting bij huidig GPP [dB]	Toekomst zonder nieuwe maatregelen [dB]	Sanering (AWBWC)	Toets- of streefwaarde [dB]	Effect van het project	Benodigde reductie [dB]	Geluidsbelasting standaard akoestische situatie [dB]	& Luidsreductie door geadviseerde maatregelen [dB]	Toekomst met geadvi-seerde maatregel(en) [dB]	Overschrijding toets of streef-waarde/ (X=ja, leeg vak=nee)
Oude Polderweg 131	2493AD	19899	7.5	1	58						59	-0.94	57	
Oude Polderweg 133	2493AD	19912	7.5	1	58						59	-0.96	57	
Oude Polderweg 133	2493AD	19912	4.5	1	58						59	-0.65	57	
Oude Polderweg 135	2493AD	19923	7.5	1	58						60	-1.03	57	
Oude Polderweg 135	2493AD	19923	4.5	1	58						59	-0.73	58	
Oude Polderweg 135	2493AD	19923	1.5	1	57						58	-0.60	57	
Oude Polderweg 137	2493AD	19938	7.5	1	58						60	-1.03	57	
Oude Polderweg 137	2493AD	19938	4.5	1	58						59	-0.75	58	
Oude Polderweg 147	2493BD	20218	4.5	1	58						60	-0.96	58	
Oude Polderweg 151	2493BD	20242	4.5	1	58						60	-1.00	58	
Oude Polderweg 153	2493BD	20251	4.5	1	58						59	-1.02	58	
Oude Polderweg 155	2493BD	20260	4.5	1	58						60	-1.04	58	
Oude Polderweg 157	2493BD	20271	4.5	1	58						60	-1.10	58	
Oude Polderweg 159	2493BD	20279	4.5	1	58						59	-1.05	58	
Oude Polderweg 161	2493AJ	20316	4.5	1	58						59	-1.09	57	
Oude Polderweg 161	2493AJ	20316	7.5	1	57						58	-1.41	57	
Oude Polderweg 161	2493AJ	20324	4.5	1	58						59	-1.10	57	
Oude Polderweg 161	2493AJ	20324	7.5	1	57						58	-1.45	57	
Oude Polderweg 163	2493AJ	20330	4.5	1	58						59	-1.13	57	
Oude Polderweg 163	2493AJ	20330	7.5	1	57						58	-1.44	56	
Oude Polderweg 165	2493AJ	20348	4.5	1	57						59	-1.09	57	
Oude Polderweg 165	2493AJ	20348	7.5	1	57						58	-1.46	56	
Oude Polderweg 167	2493AJ	20356	4.5	1	57						59	-1.05	57	
Oude Polderweg 167	2493AJ	20356	7.5	1	57						58	-1.47	56	
Oude Polderweg 169	2493AJ	20366	4.5	1	57						59	-1.06	57	
Oude Polderweg 169	2493AJ	20366	7.5	1	57						58	-1.47	56	
Oude Polderweg 171	2493AJ	20384	7.5	1	56						58	-1.48	56	
Oude Polderweg 171	2493AJ	20384	4.5	1	57						59	-1.10	57	
Oude Polderweg 173	2493AJ	20393	4.5	1	57						59	-1.14	57	
Oude Polderweg 173	2493AJ	20393	7.5	1	56						58	-1.52	56	

Gemeente 's-Gravenhage

Adres en postcode		ID Rekenmodel	Waarneemhoogte [m]	Bestemming	Geluidsbelasting bij huidig GPP [dB]	Toekomst zonder nieuwe maatregelen [dB]	Sanering (AWBWC)	Toets- of streefwaarde [dB]	Effect van het project	Benodigde reductie [dB]	Geluidsbelasting standaard akoestische situatie [dB]	& Luidsreductie door geadviseerde maatregelen [dB]	Toekomst met geadvi-seerde maatregel(en) [dB]	Overschrijding toets of streef-waarde/ (X=ja, leeg vak=nee)
Oude Polderweg 175	2493AJ	20415	4.5	1	57						59	-1.10	57	
Oude Polderweg 175	2493AJ	20415	7.5	1	56						58	-1.45	56	
Oude Polderweg 177	2493AJ	20428	4.5	1	57						59	-1.16	57	
Oude Polderweg 177	2493AJ	20428	7.5	1	56						58	-1.47	56	
Oude Polderweg 179	2493AJ	20436	7.5	1	56						58	-1.47	56	
Oude Polderweg 179	2493AJ	20436	4.5	1	57						59	-1.17	57	
Oude Polderweg 181	2493AJ	20444	4.5	1	57						59	-1.19	57	
Oude Polderweg 181	2493AJ	20444	7.5	1	56						58	-1.46	56	
Oude Polderweg 183	2493AJ	20451	7.5	1	56						58	-1.49	56	
Oude Polderweg 183	2493AJ	20451	4.5	1	57						59	-1.20	57	
Oude Polderweg 185	2493AJ	20459	4.5	1	57						59	-1.20	57	
Oude Polderweg 185	2493AJ	20459	7.5	1	56						58	-1.48	56	
Oude Polderweg 187	2493AJ	20512	4.5	1	57						58	-1.22	56	
Oude Polderweg 187	2493AJ	20512	7.5	1	57						58	-1.61	56	
Oude Polderweg 187	2493AJ	20525	7.5	1	57						59	-1.29	57	
Oude Polderweg 189	2493AJ	20528	7.5	1	57						58	-1.65	56	
Oude Polderweg 191	2493AJ	20540	7.5	1	57						59	-1.65	56	
Oude Polderweg 191	2493AJ	20540	4.5	1	56						58	-1.29	56	
Oude Polderweg 193	2493AJ	20554	4.5	1	56						58	-1.30	56	
Oude Polderweg 193	2493AJ	20554	7.5	1	57						58	-1.66	56	
Oude Polderweg 195	2493AJ	20568	4.5	1	57						58	-1.31	56	
Oude Polderweg 195	2493AJ	20568	7.5	1	57						58	-1.67	56	
Oude Polderweg 197	2493AJ	20581	4.5	1	57						58	-1.33	56	
Oude Polderweg 197	2493AJ	20581	7.5	1	57						58	-1.67	56	
Oude Polderweg 199	2493AJ	20593	4.5	1	57						58	-1.34	56	
Oude Polderweg 199	2493AJ	20593	7.5	1	56						58	-1.63	56	
Oude Polderweg 201	2493AJ	20609	4.5	1	57						59	-1.32	56	
Oude Polderweg 201	2493AJ	20609	7.5	1	56						58	-1.62	56	
Oude Polderweg 203	2493AJ	20621	7.5	1	56						58	-1.63	56	
Oude Polderweg 203	2493AJ	20621	4.5	1	57						59	-1.33	57	

Gemeente 's-Gravenhage

Adres en postcode		ID Rekenmodel	Waarneemhoogte [m]	Bestemming	Geluidsbelasting bij huidig GPP [dB]	Toekomst zonder nieuwe maatregelen [dB]	Sanering (AWBWC)	Toets- of streefwaarde [dB]	Effect van het project	Benodigde reductie [dB]	Geluidsbelasting standaard akoestische situatie [dB]	& luidsreductie door geadviseerde maatregelen [dB]	Toekomst met geadvi-seerde maatregel(en) [dB]	Overschrijding toets of streef-waarde/ (X=ja, leeg vak=nee)
Oude Polderweg 205	2493AJ	20632	7.5	1	56						58	-1.61	56	
Oude Polderweg 205	2493AJ	20632	4.5	1	57						59	-1.31	56	
Oude Polderweg 207	2493AJ	20644	7.5	1	56						58	-1.59	56	
Oude Polderweg 207	2493AJ	20644	4.5	1	57						59	-1.29	56	
Oude Polderweg 209	2493AJ	20659	7.5	1	56						58	-1.60	56	
Oude Polderweg 209	2493AJ	20659	4.5	1	57						58	-1.25	56	
Oude Polderweg 211	2493AJ	20677	7.5	1	56						58	-1.63	56	
Oude Polderweg 211	2493AJ	20669	4.5	1	57						58	-1.31	56	
Oude Polderweg 211	2493AJ	20669	7.5	1	56						58	-1.65	56	
Oude Polderweg 211	2493AJ	20677	4.5	1	57						58	-1.22	56	
Oude Polderweg 215	2493BV	20839	7.5	1	56	58		56	1.67	1.55	58	-1.76	56	
Oude Polderweg 215	2493BV	20839	4.5	1	57	58		57	1.30	0.49	59	-1.52	56	
Oude Polderweg 217	2493BV	20851	4.5	1	57	58		57	1.29	0.50	59	-1.52	56	
Oude Polderweg 217	2493BV	20851	7.5	1	56	58		56	1.67	1.43	58	-1.75	56	
Oude Polderweg 219	2493BV	20860	4.5	1	57	58		57	1.28	0.45	59	-1.54	56	
Oude Polderweg 219	2493BV	20860	7.5	1	56	58		56	1.66	1.47	58	-1.76	56	
Oude Polderweg 221	2493BV	20873	4.5	1	57	58		57	1.38	0.58	59	-1.58	56	
Oude Polderweg 221	2493BV	20873	7.5	1	56	58		56	1.69	1.52	58	-1.76	56	
Oude Polderweg 223	2493BV	20886	4.5	1	57	58		57	1.33	0.52	59	-1.60	56	
Oude Polderweg 223	2493BV	20886	7.5	1	56	58		56	1.68	1.41	58	-1.75	56	
Oude Polderweg 225	2493BV	20901	7.5	1	56	58		56	1.75	1.59	58	-1.79	56	
Oude Polderweg 225	2493BV	20901	4.5	1	57	58		57	1.38	0.59	59	-1.61	56	
Oude Polderweg 227	2493BV	20914	4.5	1	57	58		57	1.36	0.54	59	-1.60	56	
Oude Polderweg 227	2493BV	20914	7.5	1	56	58		56	1.71	1.52	58	-1.78	56	
Oude Polderweg 229	2493BV	20929	4.5	1	57	58		57	1.39	0.62	59	-1.64	56	
Oude Polderweg 229	2493BV	20929	7.5	1	56	58		56	1.71	1.60	58	-1.80	56	
Oude Polderweg 231	2493BV	20942	4.5	1	57	58		57	1.38	0.40	59	-1.64	56	
Oude Polderweg 231	2493BV	20942	7.5	1	56	58		56	1.71	1.58	58	-1.80	56	
Oude Polderweg 235	2493BV	21034	7.5	1	56	58		56	1.83	1.45	58	-1.84	56	
Oude Polderweg 235	2493BV	21034	4.5	1	56	58		56	1.52	1.32	59	-1.68	56	

Gemeente 's-Gravenhage

Adres en postcode		ID Rekenmodel	Waarneemhoogte [m]	Bestemming	Geluidsbelasting bij huidig GPP [dB]	Toekomst zonder nieuwe maatregelen [dB]	Sanering (AWBWC)	Toets- of streefwaarde [dB]	Effect van het project	Benodigde reductie [dB]	Geluidsbelasting standaard akoestische situatie [dB]	& luidsreductie door geadviseerde maatregelen [dB]	Toekomst met geadvi-seerde maatregel(en) [dB]	Overschrijding toets of streef-waarde/ (X=ja, leeg vak=nee)
Oude Polderweg 237	2493BV	21048	4.5	1	56	58		56	1.57	1.34	59	-1.71	56	
Oude Polderweg 237	2493BV	21048	7.5	1	56	58		56	1.87	1.51	58	-1.85	56	
Oude Polderweg 239	2493BV	21059	4.5	1	56	58		56	1.54	1.23	58	-1.70	56	
Oude Polderweg 239	2493BV	21059	7.5	1	56	58		56	1.86	1.39	58	-1.87	56	
Oude Polderweg 241	2493BV	21077	4.5	1	56	58		56	1.67	1.35	59	-1.74	56	
Oude Polderweg 241	2493BV	21077	7.5	1	56	58		56	1.93	1.46	58	-1.89	56	
Oude Polderweg 243	2493BV	21096	4.5	1	56	58		56	1.65	1.11	58	-1.71	56	
Oude Polderweg 243	2493BV	21096	7.5	1	56	58		56	1.90	1.25	58	-1.86	56	
Oude Polderweg 245	2493BV	21111	7.5	1	56	58		56	1.87	1.34	58	-1.87	56	
Oude Polderweg 245	2493BV	21111	4.5	1	56	58		56	1.63	1.19	58	-1.73	56	
Oude Polderweg 247	2493BV	21131	4.5	1	56	58		56	1.63	1.04	58	-1.70	56	
Oude Polderweg 247	2493BV	21131	7.5	1	56	58		56	1.78	1.17	58	-1.81	56	
Oude Polderweg 249	2493BV	21145	4.5	1	56	58		56	1.69	1.13	58	-1.74	56	
Oude Polderweg 249	2493BV	21145	7.5	1	56	58		56	1.81	1.17	58	-1.82	56	
Oude Polderweg 251	2493BV	21169	7.5	1	56	58		56	1.77	1.08	58	-1.79	56	
Oude Polderweg 251	2493BV	21169	4.5	1	56	58		56	1.69	1.10	58	-1.73	56	
Oude Polderweg 253	2493BV	21191	4.5	1	56	58		56	1.72	1.08	58	-1.74	56	
Oude Polderweg 253	2493BV	21191	7.5	1	56	58		56	1.76	1.01	58	-1.79	56	
Oude Polderweg 255	2493BV	21210	7.5	1	56	57		56	1.73	0.96	58	-1.81	56	
Oude Polderweg 255	2493BV	21210	4.5	1	56	57		56	1.70	0.98	58	-1.73	56	
Oude Polderweg 257	2493BV	21229	7.5	1	56	57		56	1.70	0.90	58	-1.79	56	
Oude Polderweg 257	2493BV	21229	4.5	1	56	57		56	1.67	0.91	58	-1.73	56	
Oude Polderweg 259	2493BV	21242	7.5	1	56	57		56	1.71	0.87	58	-1.80	56	
Oude Polderweg 259	2493BV	21242	4.5	1	56	57		56	1.69	0.82	58	-1.72	56	
Oude Polderweg 261	2493BV	21255	7.5	1	56	57		56	1.73	0.88	58	-1.81	56	
Oude Polderweg 261	2493BV	21255	4.5	1	56	57		56	1.66	0.76	58	-1.73	56	
Oude Polderweg 263	2493BV	21273	7.5	1	56	57		56	1.74	0.84	58	-1.80	56	
Oude Polderweg 263	2493BV	21273	4.5	1	56	57		56	1.69	0.74	58	-1.74	56	
Oude Polderweg 265	2493BV	21293	7.5	1	56	57		56	1.79	0.87	58	-1.80	56	
Oude Polderweg 265	2493BV	21293	4.5	1	56	57		56	1.69	0.75	58	-1.72	56	

Gemeente 's-Gravenhage

Adres en postcode		ID Rekenmodel	Waarneemhoogte [m]	Bestemming	Geluidsbelasting bij huidig GPP [dB]	Toekomst zonder nieuwe maatregelen [dB]	Sanering (AWBWC)	Toets- of streefwaarde [dB]	Effect van het project	Benodigde reductie [dB]	Geluidsbelasting standaard akoestische situatie [dB]	& Luidsreductie door geadviseerde maatregelen [dB]	Toekomst met geadviseerde maatregel(en) [dB]	Overschrijding toets of streefwaarde/ (X=ja, leeg vak=nee)
Oude Polderweg 267	2493BV	21345	4.5	1	55	57		55	1.55	1.24	57	-1.69	55	
Oude Polderweg 267	2493BV	21345	7.5	1	55	57		55	1.69	1.46	57	-1.76	55	
Paardebloemveld 1	2492LL	24126	1.5	1	50	51		50	1.00	0.50	51	-1.03	50	
Paardebloemveld 2	2492LL	24158	1.5	1	49	51		50	0.51	0.01	51	-1.39	49	
Paardebloemveld 3	2492LL	24242	4.5	1	49	51		50	1.32	0.82	51	-2.21	49	
Paardebloemveld 4	2492LL	24284	4.5	1	48	51		50	1.05	0.55	51	-2.65	48	
Paardebloemveld 5	2492LL	24320	4.5	1	49	51		50	1.18	0.68	52	-2.45	49	
Paardebloemveld 6	2492LL	24356	4.5	1	49	52		50	1.51	1.01	52	-2.31	49	
Paardebloemveld 7	2492LL	24395	4.5	1	49	51		50	1.46	0.96	52	-2.55	49	
Paardebloemveld 8	2492LL	24425	4.5	1	48	51		50	0.72	0.22	51	-2.46	48	
Paardebloemveld 9	2492LL	24458	4.5	1	48	51		50	0.72	0.22	51	-2.26	48	
Paardebloemveld 10	2492LL	24492	4.5	1	49	51		50	0.97	0.47	51	-2.14	49	
Paardebloemveld 11	2492LL	24598	4.5	1	50	52		50	1.68	1.18	52	-2.15	50	
Paardebloemveld 12	2492LL	24632	4.5	1	49	52		50	1.53	1.03	52	-2.41	49	
Paardebloemveld 13	2492LL	24668	4.5	1	49	51		50	1.30	0.80	51	-2.50	49	
Paardebloemveld 14	2492LL	24701	4.5	1	48	51		50	0.54	0.04	51	-2.74	48	
Paardebloemveld 15	2492LL	24733	4.5	1	47	50		50	-0.17	-	50	-2.68	47	
Paardebloemveld 16	2492LL	24733	4.5	1	47	50		50	-0.17	-	50	-2.68	47	
Paardebloemveld 17	2492LL	24802	4.5	1	48	50		50	0.09	-	50	-2.38	48	
Paardebloemveld 18	2492LL	24789	4.5	1	48	50		50	-0.42	-	50	-2.08	48	
Paardebloemveld 19	2492LL	24818	4.5	1	48	50		50	-0.10	-	50	-2.18	48	
Paardebloemveld 20	2492LL	24850	4.5	1	48	50		50	-0.30	-	50	-2.01	48	
Paardebloemveld 21	2492LL	24935	4.5	1	48	50		50	-0.15	-	50	-1.73	48	
Paardebloemveld 22	2492LL	24963	4.5	1	48	50		50	0.08	-	50	-1.98	48	
Paardebloemveld 23	2492LL	24997	4.5	1	48	50		50	-0.16	-	50	-2.00	48	
Paardebloemveld 24	2492LL	24997	4.5	1	48	50		50	-0.16	-	50	-2.00	48	
Paardebloemveld 25	2492LL	25096	4.5	1	48	50		50	-0.37	-	50	-1.52	48	
Paardebloemveld 26	2492LL	25096	4.5	1	48	50		50	-0.37	-	50	-1.52	48	
Paardebloemveld 27	2492LL	25096	4.5	1	48	50		50	-0.37	-	50	-1.52	48	
Paardebloemveld 28	2492LL	25096	4.5	1	48	50		50	-0.37	-	50	-1.52	48	

Gemeente 's-Gravenhage

Adres en postcode		ID Rekenmodel	Waarneemhoogte [m]	Bestemming	Geluidsbelasting bij huidig GPP [dB]	Toekomst zonder nieuwe maatregelen [dB]	Sanering (AWBWC)	Toets- of streefwaarde [dB]	Effect van het project	Benodigde reductie [dB]	Geluidsbelasting standaard akoestische situatie [dB]	& Geadviseerde maatregelen [dB] luidsreductie door	Toekomst met geadvi-seerde maatregel(en) [dB]	Overschrijding toets of streef-waarde/ (X=ja, leeg vak=nee)
Paardebloemveld 29	2492LL	25228	4.5	1	50	50		50	0.42	-	50	-1.18	49	
Paardebloemveld 30	2492LL	25228	4.5	1	50	50		50	0.42	-	50	-1.18	49	
Park Nabij 1	2491EG	16898	7.5	1	57						58	-1.63	57	
Park Nabij 1	2491EG	16889	7.5	1	57						58	-1.38	57	
Park Nabij 2	2491EG	29611	7.5	1	57						58	-0.89	57	
Park Nabij 2	2491EG	16993	7.5	1	56						58	-1.92	56	
Park Nabij 2	2491EG	16981	7.5	1	56						58	-1.62	56	
Park Nabij 3	2491EG	17021	7.5	1	57						58	-1.68	56	
Park Nabij 4	2491EG	17046	4.5	1	58						59	-1.38	57	
Park Nabij 4	2491EG	17026	7.5	1	58						59	-1.47	57	
Park Nabij 4	2491EG	17046	7.5	1	58						59	-1.44	57	
Park Nabij 4	2491EG	17026	4.5	1	58						59	-1.46	57	
Park Nabij 5	2491EG	17002	7.5	1	58						59	-1.42	57	
Park Nabij 5	2491EG	17002	4.5	1	58						59	-1.43	57	
Park Nabij 6	2491EG	16962	4.5	1	58						59	-1.45	57	
Park Nabij 6	2491EG	16962	7.5	1	58						59	-1.44	57	
Park Nabij 7	2491EG	16924	7.5	1	57						59	-1.47	57	
Park Nabij 7	2491EG	16914	7.5	1	57						59	-1.57	57	
Park Nabij 8	2491EG	16825	1.5	1	54						55	-1.08	54	
Park Nabij 8 A	2491EG	16888	7.5	1	58						59	-1.35	57	
Piet Baarslaan 1	2493BS	20664	7.5	1	55						57	-1.25	55	
Piet Baarslaan 2	2493BT	20582	7.5	1	55						57	-1.21	55	
Piet Baarslaan 3	2493BS	20683	7.5	1	55						57	-1.09	55	
Piet Baarslaan 4	2493BT	20582	7.5	1	55						57	-1.21	55	
Piet Baarslaan 5	2493BS	20698	7.5	1	55						57	-0.94	55	
Piet Baarslaan 6	2493BT	20600	7.5	1	55						56	-0.82	55	
Piet Baarslaan 7	2493BS	20713	7.5	1	54						55	-0.96	54	
Piet Baarslaan 8	2493BT	20610	7.5	1	55						57	-0.87	55	
Piet Baarslaan 9	2493BS	20710	7.5	1	56						57	-0.72	55	
Piet Baarslaan 9	2493BS	20754	7.5	1	55						57	-0.75	55	

Gemeente 's-Gravenhage

Adres en postcode		ID Rekenmodel	Waarneemhoogte [m]	Bestemming	Geluidsbelasting bij huidig GPP [dB]	Toekomst zonder nieuwe maatregelen [dB]	Sanering (AWBWC)	Toets- of streefwaarde [dB]	Effect van het project	Benodigde reductie [dB]	Geluidsbelasting standaard akoestische situatie [dB]	& Luidsreductie door geadviseerde maatregelen [dB]	Toekomst met geadvi-seerde maatregel(en) [dB]	Overschrijding toets of streef-waarde/ (X=ja, leeg vak=nee)
Piet Baarslaan 10	2493BT	20637	7.5	1	55						57	-0.93	55	
Piet Baarslaan 11	2493BS	20727	7.5	1	56						57	-0.78	55	
Piet Baarslaan 12	2493BT	20637	7.5	1	55						57	-0.93	55	
Piet Baarslaan 13	2493BS	20741	7.5	1	55						57	-0.89	55	
Piet Baarslaan 14	2493BT	20693	7.5	1	55						57	-0.82	55	
Piet Baarslaan 15	2493BS	20741	7.5	1	55						57	-0.89	55	
Piet Baarslaan 16	2493BT	20693	7.5	1	55						57	-0.82	55	
Piet Baarslaan 17	2493BS	20741	7.5	1	55						57	-0.89	55	
Piet Baarslaan 18	2493BT	20703	7.5	1	55						57	-0.79	55	
Piet Baarslaan 19	2493BS	20847	7.5	1	56						58	-0.81	55	
Piet Baarslaan 20	2493BT	20717	7.5	1	55						57	-0.83	55	
Piet Baarslaan 21	2493BS	20853	7.5	1	56						58	-0.95	56	
Piet Baarslaan 22	2493BT	20734	7.5	1	55						57	-0.91	55	
Piet Baarslaan 23	2493BS	20865	7.5	1	56						58	-0.99	56	
Piet Baarslaan 24	2493BT	20734	7.5	1	55						57	-0.91	55	
Piet Baarslaan 25	2493BS	20877	7.5	1	56						58	-0.97	55	
Piet Baarslaan 26	2493BT	20814	7.5	1	56						58	-1.05	55	
Piet Baarslaan 27	2493BS	20890	7.5	1	56						58	-0.96	55	
Piet Baarslaan 28	2493BT	20821	7.5	1	55						57	-1.22	54	
Piet Baarslaan 29	2493BS	20905	7.5	1	55						57	-0.83	55	
Piet Baarslaan 30	2493BT	20829	7.5	1	56						58	-0.98	56	
Piet Baarslaan 31	2493BS	20925	7.5	1	55						57	-0.69	55	
Piet Baarslaan 32	2493BT	20843	7.5	1	55						58	-0.87	55	
Piet Baarslaan 33	2493BS	20938	7.5	1	55						57	-0.70	55	
Piet Baarslaan 34	2493BT	20856	7.5	1	55						57	-0.83	55	
Piet Baarslaan 35	2493BS	20948	7.5	1	55						57	-0.77	55	
Piet Baarslaan 36	2493BT	20867	7.5	1	56						58	-0.80	55	
Piet Baarslaan 37	2493BS	20962	7.5	1	56						57	-0.83	56	
Piet Baarslaan 38	2493BT	20887	7.5	1	56						57	-0.77	56	
Piet Baarslaan 39	2493BS	20975	7.5	1	56						57	-0.89	55	

Gemeente 's-Gravenhage

Adres en postcode		ID Rekenmodel	Waarneemhoogte [m]	Bestemming	Geluidsbelasting bij huidig GPP [dB]	Toekomst zonder nieuwe maatregelen [dB]	Sanering (AWBWC)	Toets- of streefwaarde [dB]	Effect van het project	Benodigde reductie [dB]	Geluidsbelasting standaard akoestische situatie [dB]	& Geadviseerde maatregelen [dB] luidsreductie door	Toekomst met geadvi-seerde maatregel(en) [dB]	Overschrijding toets of streef-waarde/ (X=ja, leeg vak=nee)
Piet Baarslaan 40	2493BT	20908	7.5	1	55						57	-0.99	55	
Piet Baarslaan 41	2493BS	20983	7.5	1	56						58	-0.96	56	
Piet Baarslaan 42	2493BT	20919	7.5	1	55						57	-1.07	55	
Piet Baarslaan 43	2493BS	20995	7.5	1	56						57	-0.96	55	
Piet Baarslaan 44	2493BT	20927	7.5	1	56						58	-0.94	56	
Piet Baarslaan 44	2493BT	20933	7.5	1	56						58	-1.00	56	
Piet Krollaan 1	2493AP	20275	7.5	1	58						61	-0.13	58	
Piet Krollaan 2	2493AN	20215	7.5	1	56						61	-0.26	56	
Piet Krollaan 3	2493AP	20313	7.5	1	56						59	-0.28	56	
Piet Krollaan 4	2493AN	20201	7.5	1	56						58	-0.30	56	
Piet Krollaan 5	2493AP	20313	7.5	1	56						59	-0.28	56	
Piet Krollaan 6	2493AN	20253	7.5	1	56						58	-0.30	56	
Piet Krollaan 7	2493AP	20322	7.5	1	55						58	-0.39	55	
Piet Krollaan 8	2493AN	20224	7.5	1	56						58	-0.30	56	
Piet Krollaan 9	2493AP	20333	7.5	1	54						56	-0.52	54	
Piet Krollaan 11	2493AP	20347	7.5	1	54						57	-0.49	54	
Piet Krollaan 12	2493AN	20288	7.5	1	56						59	-0.15	56	
Piet Krollaan 13	2493AP	20359	7.5	1	54						57	-0.42	54	
Piet Krollaan 14	2493AN	20299	7.5	1	54						58	-0.32	54	
Piet Krollaan 15	2493AP	20326	7.5	1	54						58	-0.42	54	
Piet Krollaan 16	2493AN	20305	7.5	1	54						57	-0.32	53	
Piet Krollaan 17	2493AP	20386	7.5	1	54						57	-0.40	54	
Piet Krollaan 18	2493AN	20307	7.5	1	54						57	-0.20	54	
Piet Krollaan 20	2493AN	20323	7.5	1	53						56	-0.30	53	
Piet Krollaan 21	2493AP	20370	7.5	1	56						58	-0.16	56	
Piet Krollaan 22	2493AN	20325	7.5	1	54						57	-0.37	54	
Piet Krollaan 23	2493AP	20382	7.5	1	54						56	-0.38	54	
Piet Krollaan 24	2493AN	20339	7.5	1	54						57	-0.38	54	
Piet Krollaan 25	2493AP	20397	7.5	1	53						55	-0.38	53	
Piet Krollaan 26	2493AN	20349	7.5	1	54						57	-0.42	54	

Gemeente 's-Gravenhage

Adres en postcode		ID Rekenmodel	Waarneemhoogte [m]	Bestemming	Geluidsbelasting bij huidig GPP [dB]	Toekomst zonder nieuwe maatregelen [dB]	Sanering (AWBWC)	Toets- of streefwaarde [dB]	Effect van het project	Benodigde reductie [dB]	Geluidsbelasting standaard akoestische situatie [dB]	& Luidsreductie door geadviseerde maatregelen [dB]	Toekomst met geadviseerde maatregel(en) [dB]	Overschrijding toets of streefwaarde/ (X=ja, leeg vak=nee)
Piet Krollaan 27	2493AP	20413	7.5	1	54						55	-0.34	54	
Piet Krollaan 28	2493AN	20391	7.5	1	54						56	-0.66	54	
Piet Krollaan 30	2493AN	20399	7.5	1	55						57	-0.50	55	
Piet Krollaan 31	2493AP	20494	7.5	1	53						56	-0.41	53	
Piet Krollaan 32	2493AN	20414	7.5	1	55						57	-0.40	55	
Piet Krollaan 33	2493AP	20506	7.5	1	53						56	-0.44	53	
Piet Krollaan 34	2493AN	20435	7.5	1	55						57	-0.40	55	
Piet Krollaan 34	2493AN	20425	7.5	1	55						57	-0.38	55	
Piet Krollaan 35	2493AP	20514	7.5	1	53						56	-0.48	53	
Piet Krollaan 36	2493AN	20452	7.5	1	55						57	-0.45	55	
Piet Krollaan 37	2493AP	20565	7.5	1	51						52	-0.55	51	
Piet Krollaan 38	2493AN	20461	7.5	1	55						57	-0.44	55	
Piet Krollaan 39	2493AP	20570	7.5	1	54						56	-0.45	54	
Piet Krollaan 40	2493AN	20472	7.5	1	55						57	-0.42	55	
Piet Krollaan 41	2493AP	20583	10.5	1	56						58	-0.54	56	
Piet Krollaan 42	2493AN	20486	7.5	1	55						57	-0.48	55	
Piet Krollaan 44	2493AN	20497	7.5	1	55						58	-0.56	55	
Pieter van der Meulenlaan 1	2493CM	21654	10.5	1	56	57		56	0.84	0.13	57	-1.22	55	
Pieter van der Meulenlaan 2	2493CM	21467	7.5	1	54	55		54	1.43	0.66	56	-1.53	54	
Pieter van der Meulenlaan 2	2493CM	21616	7.5	1	53	55		53	1.49	1.47	56	-1.65	53	
Pieter van der Meulenlaan 3	2493CM	21668	7.5	1	53	54		53	1.05	1.00	55	-1.28	53	
Pieter van der Meulenlaan 4	2493CM	21504	10.5	1	54	56		54	1.43	1.36	56	-1.78	54	
Pieter van der Meulenlaan 5	2493CM	21681	7.5	1	54	55		54	0.97	0.18	55	-1.22	53	
Pieter van der Meulenlaan 6	2493CM	21526	7.5	1	54	55		54	1.01	0.55	55	-1.23	54	
Pieter van der Meulenlaan 7	2493CM	21696	7.5	1	54	55		54	0.87	0.20	55	-1.12	54	
Pieter van der Meulenlaan 8	2493CM	21541	7.5	1	54	55		54	1.03	0.09	55	-1.15	53	
Pieter van der Meulenlaan 9	2493CM	21716	7.5	1	54	54		54	0.79	-	55	-1.06	53	
Pieter van der Meulenlaan 10	2493CM	21562	7.5	1	53	54		53	1.05	0.79	55	-1.16	53	
Pieter van der Meulenlaan 11	2493CM	21735	7.5	1	53	54		53	0.82	0.79	55	-1.05	53	
Pieter van der Meulenlaan 12	2493CM	21604	10.5	1	53	54		53	1.98	1.00	55	-2.02	52	

Gemeente 's-Gravenhage

Adres en postcode		ID Rekenmodel	Waarneemhoogte [m]	Bestemming	Geluidsbelasting bij huidig GPP [dB]	Toekomst zonder nieuwe maatregelen [dB]	Sanering (AWBWC)	Toets- of streefwaarde [dB]	Effect van het project	Benodigde reductie [dB]	Geluidsbelasting standaard akoestische situatie [dB]	& luidsreductie door geadviseerde maatregelen [dB]	Toekomst met geadvi-seerde maatregel(en) [dB]	Overschrijding toets of streef-waarde/ (X=ja, leeg vak=nee)
Pieter van der Meulenlaan 13	2493CM	21755	10.5	1	54	55		54	1.11	0.97	56	-1.49	54	
Pieter van der Meulenlaan 14	2493CM	21611	10.5	1	54	55		54	1.53	0.81	56	-1.82	53	
Pieter van der Meulenlaan 15	2493CM	21805	10.5	1	54	55		54	1.17	0.97	56	-1.46	54	
Pieter van der Meulenlaan 16	2493CM	21576	7.5	1	51	52		51	1.03	0.90	53	-1.10	51	
Pieter van der Meulenlaan 17	2493CM	21843	10.5	1	54	56		54	1.08	1.08	56	-1.38	54	
Pieter van der Meulenlaan 17	2493CM	21841	10.5	1	55	56		55	1.11	0.26	56	-1.55	54	
Pieter van der Meulenlaan 18	2493CM	21652	10.5	1	54	56		54	1.47	1.06	56	-1.69	54	
Pieter van der Meulenlaan 18	2493CM	21671	10.5	1	54	56		54	1.38	1.17	56	-1.56	54	
Pieter van der Meulenlaan 19	2493CM	21867	7.5	1	53	53		53	0.69	-	54	-0.86	52	
Pieter van der Meulenlaan 20	2493CM	21674	10.5	1	54	55		54	1.47	0.86	56	-1.64	54	
Pieter van der Meulenlaan 21	2493CM	21890	7.5	1	53	54		53	0.78	0.09	54	-1.01	53	
Pieter van der Meulenlaan 22	2493CM	21697	7.5	1	50	51		50	1.16	0.66	52	-1.24	50	
Pieter van der Meulenlaan 23	2493CM	21954	7.5	1	53	53		53	0.70	-	54	-0.94	52	
Pieter van der Meulenlaan 24	2493CM	21756	7.5	1	50	52		50	1.11	1.09	52	-1.17	50	
Pieter van der Meulenlaan 25	2493CM	21946	10.5	1	55	56		55	1.14	0.44	56	-1.45	54	
Pieter van der Meulenlaan 26	2493CM	21775	7.5	1	51	52		51	1.18	0.96	53	-1.27	51	
Pieter van der Meulenlaan 27	2493CM	21962	10.5	1	55	56		55	1.14	0.39	56	-1.46	54	
Pieter van der Meulenlaan 28	2493CM	21796	7.5	1	51	52		51	1.12	0.74	53	-1.24	51	
Pieter van der Meulenlaan 29	2493CM	21977	7.5	1	53	53		53	0.91	-	54	-1.03	52	
Pieter van der Meulenlaan 30	2493CM	21824	7.5	1	51	52		51	1.21	0.54	53	-1.33	51	
Pieter van der Meulenlaan 31	2493CM	21994	10.5	1	55	56		55	1.12	0.22	56	-1.40	54	
Pijlkruidveld 1	2492LA	23331	7.5	1	58	62		58	3.36	3.22	62	-4.04	58	
Pijlkruidveld 2	2492LA	29516	7.5	1	55	59		55	4.17	3.24	59	-4.05	55	
Pijlkruidveld 2	2492LA	29517	7.5	1	54	59		54	4.36	4.10	59	-4.23	54	
Pijlkruidveld 3	2492LA	29514	7.5	1	54	59		54	4.20	4.09	59	-4.30	54	
Pijlkruidveld 4	2492LA	29519	7.5	1	54	58		54	4.48	3.49	58	-4.45	54	
Pijlkruidveld 5	2492LA	23538	7.5	1	53	58		53	4.55	4.23	58	-4.33	53	
Pijlkruidveld 6	2492LA	23599	7.5	1	53	57		53	4.66	3.95	58	-4.38	53	
Pijlkruidveld 7	2492LA	29512	7.5	1	53	57		53	4.70	3.89	58	-4.56	53	
Pijlkruidveld 8	2492LA	29510	7.5	1	52	57		52	4.90	4.51	57	-4.51	52	

Gemeente 's-Gravenhage

Adres en postcode		ID Rekenmodel	Waarneemhoogte [m]	Bestemming	Geluidsbelasting bij huidig GPP [dB]	Toekomst zonder nieuwe maatregelen [dB]	Sanering (AWBWC)	Toets- of streefwaarde [dB]	Effect van het project	Benodigde reductie [dB]	Geluidsbelasting standaard akoestische situatie [dB]	& luidsreductie door geadviseerde maatregelen [dB]	Toekomst met geadvi-seerde maatregel(en) [dB]	Overschrijding toets of streef-waarde/ (X=ja, leeg vak=nee)
Pijlkruidveld 9	2492LA	23620	7.5	1	52	57		52	5.24	4.58	57	-4.78	52	
Pijlkruidveld 10	2492LA	23753	7.5	1	51	57		51	5.51	5.15	57	-5.20	51	
Pijlkruidveld 11	2492LA	23781	7.5	1	51	56		51	5.53	4.77	56	-5.12	51	
Pijlkruidveld 12	2492LA	23817	7.5	1	51	56		51	5.28	4.52	56	-5.03	51	
Pijlkruidveld 13	2492LA	23844	7.5	1	51	56		51	5.00	4.46	56	-4.77	51	
Pijlkruidveld 14	2492LA	23796	7.5	1	49	54		50	3.89	3.39	54	-4.29	50	
Pijlkruidveld 15	2492LA	23884	7.5	1	50	54		50	3.49	3.03	54	-3.25	50	
Pijlkruidveld 16	2492LA	24007	7.5	1	51	55		51	3.97	3.43	55	-3.89	51	
Pijlkruidveld 17	2492LA	23961	7.5	1	51	55		51	3.52	3.24	55	-3.61	51	
Pijlkruidveld 18	2492LA	23981	7.5	1	51	54		51	2.61	2.28	54	-3.07	51	
Pijlkruidveld 19	2492LA	24065	7.5	1	50	53		50	2.69	2.47	53	-2.49	50	
Pijlkruidveld 20	2492LA	24094	7.5	1	50	53		50	2.75	2.37	53	-2.71	50	
Pijlkruidveld 21	2492LA	24110	7.5	1	51	53		51	2.72	1.85	54	-2.93	50	
Pijlkruidveld 22	2492LB	24470	7.5	1	52	54		52	2.13	1.30	54	-2.59	51	
Pijlkruidveld 23	2492LB	24478	7.5	1	49	51		50	1.43	0.93	52	-2.62	49	
Pijlkruidveld 24	2492LB	24505	7.5	1	49	51		50	1.33	0.83	52	-2.40	49	
Pijlkruidveld 25	2492LB	24541	7.5	1	49	51		50	1.35	0.85	52	-2.29	49	
Pijlkruidveld 26	2492LB	24651	7.5	1	50	52		50	1.79	1.52	53	-2.01	50	
Pijlkruidveld 27	2492LB	24686	7.5	1	51	53		51	2.06	1.09	53	-2.37	50	
Pijlkruidveld 28	2492LB	24714	7.5	1	51	53		51	1.93	1.30	53	-2.37	50	
Pijlkruidveld 29	2492LB	24740	7.5	1	51	53		51	1.90	1.34	53	-2.36	50	
Pijlkruidveld 30	2492LB	24770	7.5	1	51	53		51	2.24	1.45	53	-2.67	50	
Pijlkruidveld 31	2492LB	24800	7.5	1	51	54		51	2.18	2.05	54	-2.62	51	
Pijlkruidveld 32	2492LB	24824	7.5	1	51	54		51	2.14	2.11	54	-2.59	51	
Pijlkruidveld 33	2492LB	24853	7.5	1	51	53		51	2.05	1.98	54	-2.49	51	
Pijlkruidveld 34	2492LB	24884	7.5	1	52	54		52	2.07	1.29	54	-2.46	51	
Pijlkruidveld 35	2492LB	24909	7.5	1	51	54		51	2.14	2.04	54	-2.64	51	
Pijlkruidveld 36	2492LB	24940	7.5	1	52	53		52	1.94	0.99	54	-2.48	51	
Pijlkruidveld 37	2492LB	25036	7.5	1	51	53		51	1.96	1.76	53	-2.46	51	
Pijlkruidveld 38	2492LB	25063	7.5	1	51	53		51	2.09	1.78	54	-2.59	51	

Gemeente 's-Gravenhage

Adres en postcode		ID Rekenmodel	Waarneemhoogte [m]	Bestemming	Geluidsbelasting bij huidig GPP [dB]	Toekomst zonder nieuwe maatregelen [dB]	Sanering (AWBWC)	Toets- of streefwaarde [dB]	Effect van het project	Benodigde reductie [dB]	Geluidsbelasting standaard akoestische situatie [dB]	& luidsreductie door geadviseerde maatregelen [dB]	Toekomst met geadvi-seerde maatregel(en) [dB]	Overschrijding toets of streef-waarde/ (X=ja, leeg vak=nee)
Pijlkruidveld 39	2492LB	25075	7.5	1	52	54		52	1.99	1.31	54	-2.20	52	
Pijlkruidveld 40	2492LB	25188	7.5	1	48	50		50	-0.01	-	50	-2.81	47	
Pijlkruidveld 41	2492LB	25145	7.5	1	50	53		50	2.12	2.04	53	-2.11	50	
Pijlkruidveld 42	2492LB	25170	7.5	1	50	53		50	2.13	2.04	53	-2.16	50	
Pijlkruidveld 43	2492LB	25205	7.5	1	50	52		50	2.15	1.83	53	-2.14	50	
Pijlkruidveld 44	2492LB	25229	7.5	1	50	52		50	1.82	1.79	53	-1.93	50	
Pijlkruidveld 45	2492LB	25260	7.5	1	50	52		50	1.81	1.78	53	-1.98	50	
Pijlkruidveld 46	2492LB	25290	7.5	1	51	53		51	1.79	1.14	53	-2.04	51	
Pijlkruidveld 47	2492LB	25324	7.5	1	51	52		51	1.86	0.93	53	-2.00	50	
Pijlkruidveld 48	2492LB	25426	7.5	1	50	52		50	1.68	1.31	52	-1.97	50	
Pijlkruidveld 49	2492LB	25457	7.5	1	50	52		50	1.59	1.14	52	-1.96	50	
Pijlkruidveld 50	2492LB	25492	7.5	1	50	51		50	1.47	0.97	52	-1.89	50	
Pijlkruidveld 51	2492LB	25522	7.5	1	50	52		50	1.53	1.03	52	-1.91	50	
Pijlkruidveld 52	2492LB	25548	7.5	1	50	52		50	1.77	1.45	52	-1.99	50	
Pijlkruidveld 53	2492LB	25587	7.5	1	50	52		50	1.63	1.15	52	-1.81	50	
Pijlkruidveld 54	2492LB	25616	7.5	1	50	52		50	1.58	1.18	52	-2.00	50	
Pijlkruidveld 55	2492LB	25642	7.5	1	50	52		50	1.72	1.41	52	-2.06	50	
Pijlkruidveld 56	2492LB	25670	7.5	1	50	52		50	1.77	1.50	52	-2.15	50	
Pijlkruidveld 57	2492LB	25703	7.5	1	50	52		50	1.85	1.59	52	-2.27	50	
Pijlkruidveld 58	2492LB	25738	7.5	1	50	52		50	1.93	1.64	52	-2.34	50	
Platostraat 1	2493ZR	21947	10.5	1	53						57	-0.49	53	
Platostraat 2	2493ZP	21813	10.5	1	54						58	-0.38	53	
Platostraat 2	2493ZP	21813	7.5	1	53						56	-0.39	53	
Platostraat 3	2493ZR	21979	10.5	1	53						58	-0.82	53	
Platostraat 4	2493ZP	21908	10.5	1	53						58	-0.78	53	
Platostraat 5	2493ZR	21999	10.5	1	53						58	-0.68	53	
Platostraat 6	2493ZP	21920	10.5	1	54						59	-0.72	54	
Platostraat 7	2493ZR	22030	10.5	1	54						59	-0.72	53	
Platostraat 8	2493ZP	21938	10.5	1	54						59	-0.70	54	
Platostraat 9	2493ZR	22038	10.5	1	54						58	-0.62	54	

Gemeente 's-Gravenhage

Adres en postcode		ID Rekenmodel	Waarneemhoogte [m]	Bestemming	Geluidsbelasting bij huidig GPP [dB]	Toekomst zonder nieuwe maatregelen [dB]	Sanering (AWBWC)	Toets- of streefwaarde [dB]	Effect van het project	Benodigde reductie [dB]	Geluidsbelasting standaard akoestische situatie [dB]	& Luidsreductie door geadviseerde maatregelen [dB]	Toekomst met geadviseerde maatregel(en) [dB]	Overschrijding toets of streefwaarde/ (X=ja, leeg vak=nee)
Platostraat 10	2493ZP	21953	10.5	1	54						59	-0.73	54	
Platostraat 11	2493ZR	22071	10.5	1	54						59	-0.62	54	
Platostraat 12	2493ZP	21964	10.5	1	54						59	-0.70	54	
Platostraat 13	2493ZR	22087	10.5	1	54						59	-0.61	54	
Platostraat 14	2493ZP	21978	10.5	1	54						59	-0.68	54	
Platostraat 15	2493ZR	22111	10.5	1	54						59	-0.54	54	
Platostraat 16	2493ZP	21996	10.5	1	54						59	-0.64	54	
Platostraat 17	2493ZR	22129	10.5	1	54						59	-0.57	54	
Platostraat 18	2493ZP	22018	10.5	1	54						59	-0.67	54	
Platostraat 19	2493ZR	22151	10.5	1	54						59	-0.56	54	
Platostraat 20	2493ZP	22035	10.5	1	54						59	-0.59	54	
Platostraat 22	2493ZP	22054	10.5	1	54						59	-0.56	54	
Platostraat 24	2493ZP	22075	10.5	1	54						58	-0.64	54	
Platostraat 26	2493ZP	22089	10.5	1	54						58	-0.60	53	
Platostraat 28	2493ZP	22110	10.5	1	53						58	-0.57	53	
Platostraat 30	2493ZP	22128	10.5	1	53						58	-0.47	53	
Platostraat 32	2493ZP	22163	10.5	1	54						57	-0.39	53	
Platostraat 34	2493ZP	22208	10.5	1	52						57	-0.53	52	
Platostraat 36	2493ZP	22225	10.5	1	52						57	-0.52	52	
Platostraat 38	2493ZP	22187	7.5	1	50						52	-0.54	49	
Platostraat 40	2493ZP	22262	10.5	1	53						57	-0.71	52	
Platostraat 42	2493ZP	22279	10.5	1	52						57	-0.80	52	
Platostraat 44	2493ZP	22295	10.5	1	52						57	-0.63	52	
Platostraat 46	2493ZP	22313	10.5	1	52						57	-0.57	52	
Platostraat 48	2493ZP	22327	10.5	1	52						56	-0.71	52	
Platostraat 50	2493ZP	22348	10.5	1	52						56	-0.77	52	
Platostraat 52	2493ZP	22371	10.5	1	52						56	-0.98	51	
Platostraat 54	2493ZP	22389	10.5	1	52						56	-0.88	51	
Pythagorasplantsoen 1	2493ZS	22149	10.5	1	55						58	-0.34	55	
Pythagorasplantsoen 2	2493ZS	22346	10.5	1	54						58	-0.46	54	

Gemeente 's-Gravenhage

Adres en postcode		ID Rekenmodel	Waarneemhoogte [m]	Bestemming	Geluidsbelasting bij huidig GPP [dB]	Toekomst zonder nieuwe maatregelen [dB]	Sanering (AWBWC)	Toets- of streefwaarde [dB]	Effect van het project	Benodigde reductie [dB]	Geluidsbelasting standaard akoestische situatie [dB]	& luidsreductie door geadviseerde maatregelen [dB]	Toekomst met geadvi-seerde maatregel(en) [dB]	Overschrijding toets of streef-waarde/ (X=ja, leeg vak=nee)
Pythagorasplantsoen 3	2493ZS	22185	10.5	1	55						58	-0.41	55	
Pythagorasplantsoen 4	2493ZS	22374	10.5	1	54						58	-0.51	54	
Pythagorasplantsoen 5	2493ZS	22216	10.5	1	55						59	-0.47	55	
Roeibaan 2	2492WK	26581	7.5	1	52	56		52	3.84	3.24	56	-4.75	51	
Roeibaan 4	2492WK	26569	7.5	1	54	57		54	3.82	2.84	57	-4.26	53	
Roeibaan 6	2492WK	26639	7.5	1	51	56		51	5.31	4.68	56	-5.85	50	
Roeibaan 8	2492WK	26669	7.5	1	51	56		51	5.00	4.79	56	-5.46	51	
Roeibaan 10	2492WK	26692	7.5	1	51	56		51	5.06	4.45	56	-5.35	51	
Roeibaan 12	2492WK	26717	7.5	1	50	56		50	5.61	5.17	56	-6.06	50	
Roeibaan 14	2492WK	26746	7.5	1	50	55		50	5.08	4.93	55	-5.79	50	
Roeibaan 16	2492WK	26760	7.5	1	51	55		51	4.48	3.73	55	-5.48	50	
Roeibaan 18	2492WK	26784	7.5	1	51	55		51	3.97	3.79	55	-4.83	50	
Roeibaan 20	2492WK	26808	7.5	1	51	55		51	3.74	3.50	55	-4.40	51	
Roeibaan 22	2492WK	26849	7.5	1	53	56		53	3.30	2.83	56	-3.84	52	
Roeibaan 24	2492WK	26875	7.5	1	53	56		53	3.28	2.65	56	-3.80	52	
Roeibaan 26	2492WK	26880	7.5	1	53	56		53	3.41	2.54	56	-4.35	52	
Roeibaan 28	2492WK	26914	7.5	1	52	55		52	2.93	2.15	55	-3.82	51	
Roeibaan 30	2492WK	26932	7.5	1	52	56		52	3.84	3.39	56	-4.24	52	
Roeibaan 32	2492WK	26943	7.5	1	51	55		51	3.79	3.77	55	-4.19	51	
Roeibaan 34	2492WK	27010	7.5	1	51	54		51	3.63	2.75	54	-4.22	50	
Roeibaan 36	2492WK	27163	7.5	1	50	54		50	4.34	3.97	55	-5.26	49	
Roeibaan 38	2492WK	27181	7.5	1	50	54		50	4.30	3.91	54	-5.31	49	
Roeibaan 40	2492WK	27190	7.5	1	50	54		50	3.97	3.79	54	-5.27	49	
Roeibaan 42	2492WK	27211	7.5	1	49	54		50	3.83	3.33	54	-6.09	48	
Schaakplein 2	2492VX	25084	7.5	1	56	60		56	4.09	3.78	60	-4.46	56	
Schaakplein 2	2492VX	25126	7.5	1	55	60		55	5.30	4.68	60	-5.97	54	
Schaakplein 4	2492VX	25151	7.5	1	55	60		55	5.58	4.84	60	-6.26	54	
Schaakplein 6	2492VX	25182	7.5	1	56	61		56	5.01	4.24	61	-5.78	55	
Schaakplein 8	2492VX	25213	7.5	1	57	61		57	4.38	3.50	61	-5.07	56	
Schaakplein 10	2492VX	25236	7.5	1	57	61		57	4.16	3.61	61	-4.79	56	

Gemeente 's-Gravenhage

Adres en postcode		ID Rekenmodel	Waarneemhoogte [m]	Bestemming	Geluidsbelasting bij huidig GPP [dB]	Toekomst zonder nieuwe maatregelen [dB]	Sanering (AWBWC)	Toets- of streefwaarde [dB]	Effect van het project	Benodigde reductie [dB]	Geluidsbelasting standaard akoestische situatie [dB]	& luidsreductie door geadviseerde maatregelen [dB]	Toekomst met geadvi-seerde maatregel(en) [dB]	Overschrijding toets of streef-waarde/ (X=ja, leeg vak=nee)
Schaakplein 12	2492VX	29420	7.5	1	56	61		56	4.37	4.37	61	-4.99	56	
Schaakplein 14	2492VX	29424	7.5	1	56	60		56	4.89	3.89	60	-5.44	55	
Schaakplein 16	2492VX	29428	7.5	1	55	60		55	4.65	4.45	60	-5.33	55	
Schaakplein 18	2492VX	29434	7.5	1	56	60		56	4.28	3.30	60	-4.73	55	
Schaakplein 20	2492VX	29422	7.5	1	55	60		55	4.50	4.45	60	-4.96	55	
Schaakplein 22	2492VX	29425	7.5	1	53	59		53	6.34	5.46	59	-6.95	52	
Schaatsbaan 1	2492WH	26939	7.5	1	54	58		54	3.70	3.39	58	-4.36	54	
Schaatsbaan 3	2492WH	26962	7.5	1	54	58		54	3.72	3.04	58	-4.41	53	
Schaatsbaan 5	2492WH	26980	7.5	1	54	57		54	3.76	2.84	57	-4.27	53	
Schaatsbaan 7	2492WH	27044	7.5	1	52	57		52	4.86	4.26	57	-5.82	51	
Schaatsbaan 9	2492WH	27062	7.5	1	52	57		52	4.64	4.39	57	-5.70	51	
Schaatsbaan 9	2492WH	27015	7.5	1	52	57		52	4.24	4.14	57	-4.55	52	
Schaatsbaan 11	2492WH	27076	7.5	1	53	57		53	4.37	3.50	57	-5.55	51	
Schaatsbaan 11	2492WH	27038	7.5	1	52	57		52	4.41	4.16	57	-4.67	52	
Schaatsbaan 13	2492WH	27095	7.5	1	53	57		53	4.14	3.49	57	-5.21	52	
Schaatsbaan 15	2492WH	27114	7.5	1	53	57		53	3.93	3.56	57	-4.97	52	
Schaatsbaan 17	2492WH	27131	7.5	1	53	57		53	3.66	3.52	57	-4.68	52	
Schaatsbaan 19	2492WH	27154	7.5	1	53	57		53	3.80	3.58	57	-4.80	52	
Schaatsbaan 21	2492WH	27198	7.5	1	53	57		53	3.40	3.19	57	-4.07	53	
Schaatsbaan 21	2492WH	27222	7.5	1	52	57		52	4.44	4.29	57	-5.34	51	
Schaatsbaan 23	2492WH	27243	7.5	1	52	57		52	4.74	4.19	57	-5.78	51	
Schaatsbaan 25	2492WH	27258	7.5	1	52	57		52	4.85	4.18	57	-5.91	51	
Schaatsbaan 27	2492WH	27273	7.5	1	51	56		51	4.92	4.92	56	-6.00	50	
Schaatsbaan 29	2492WH	27289	7.5	1	52	56		52	4.81	3.96	56	-5.96	50	
Schaatsbaan 31	2492WH	27306	7.5	1	52	56		52	4.57	4.00	57	-5.65	51	
Schaatsbaan 33	2492WH	27321	7.5	1	52	57		52	4.47	4.26	57	-5.43	51	
Schaatsbaan 35	2492WH	27430	7.5	1	51	56		51	5.04	4.19	56	-6.35	49	
Schaatsbaan 37	2492WH	27447	7.5	1	51	56		51	4.65	4.07	56	-5.69	50	
Schaatsbaan 39	2492WH	27465	7.5	1	50	55		50	4.61	4.50	55	-5.49	50	
Schaatsbaan 41	2492WH	27483	7.5	1	49	54		50	4.45	3.95	54	-5.98	48	

Gemeente 's-Gravenhage

Adres en postcode		ID Rekenmodel	Waarneemhoogte [m]	Bestemming	Geluidsbelasting bij huidig GPP [dB]	Toekomst zonder nieuwe maatregelen [dB]	Sanering (AWBWC)	Toets- of streefwaarde [dB]	Effect van het project	Benodigde reductie [dB]	Geluidsbelasting standaard akoestische situatie [dB]	Geluidsreductie door geadviseerde maatregelen [dB] &	Toekomst met geadviseerde maatregel(en) [dB]	Overschrijding toets of streefwaarde/ (X=ja, leeg vak=nee)
Schelpenhof 80	2492SW	26871	7.5	1	50	51		50	0.51	0.01	51	-1.09	49	
Schelpenhof 81	2492SW	26871	7.5	1	50	51		50	0.51	0.01	51	-1.09	49	
Schelpenhof 82	2492SW	26871	7.5	1	50	51		50	0.51	0.01	51	-1.09	49	
Schelpenhof 83	2492SW	26871	7.5	1	50	51		50	0.51	0.01	51	-1.09	49	
Schelpenhof 84	2492SW	26871	7.5	1	50	51		50	0.51	0.01	51	-1.09	49	
Schelpenhof 85	2492SW	26871	7.5	1	50	51		50	0.51	0.01	51	-1.09	49	
Schelpenhof 87	2492SW	26871	7.5	1	50	51		50	0.51	0.01	51	-1.09	49	
Schelpenhof 88	2492SW	26871	7.5	1	50	51		50	0.51	0.01	51	-1.09	49	
Schelpenhof 89	2492SW	26871	7.5	1	50	51		50	0.51	0.01	51	-1.09	49	
Schelpenhof 90	2492SW	26871	7.5	1	50	51		50	0.51	0.01	51	-1.09	49	
Schelpenhof 91	2492SW	26871	7.5	1	50	51		50	0.51	0.01	51	-1.09	49	
Schrepelpad 2	2491EE	17753	4.5	1	57	59		57	1.83	1.48	59	-2.13	57	
Senecastraat 2	2493ZM	20803	7.5	1	56						63	-0.07	56	
Senecastraat 2	2493ZM	20817	7.5	1	57						63	-0.10	57	
Senecastraat 3	2493ZM	20959	7.5	1	56						63	-0.11	56	
Senecastraat 4	2493ZM	20861	7.5	1	55						62	-0.12	55	
Senecastraat 5	2493ZM	21011	10.5	1	55						62	-0.18	55	
Senecastraat 6	2493ZM	20880	7.5	1	54						62	-0.12	54	
Senecastraat 7	2493ZM	21076	7.5	1	55						60	-0.16	55	
Senecastraat 8	2493ZM	20899	7.5	1	54						62	-0.14	54	
Senecastraat 9	2493ZM	21139	7.5	1	54						59	-0.20	54	
Senecastraat 10	2493ZM	20943	7.5	1	54						61	-0.26	54	
Senecastraat 11	2493ZM	21179	7.5	1	53						58	-0.18	53	
Senecastraat 11	2493ZM	21179	10.5	1	53						61	-0.06	53	
Senecastraat 12	2493ZM	20955	7.5	1	54						60	-0.30	54	
Senecastraat 13	2493ZM	21247	10.5	1	53						62	-0.16	53	
Senecastraat 14	2493ZM	20950	7.5	1	53						58	-0.22	53	
Senecastraat 14	2493ZM	20978	7.5	1	53						59	-0.21	53	
Senecastraat 15	2493ZM	21277	10.5	1	53						61	-0.18	53	
Senecastraat 16	2493ZM	20968	7.5	1	53						58	-0.20	53	

Gemeente 's-Gravenhage

Adres en postcode		ID Rekenmodel	Waarneemhoogte [m]	Bestemming	Geluidsbelasting bij huidig GPP [dB]	Toekomst zonder nieuwe maatregelen [dB]	Sanering (AWBWC)	Toets- of streefwaarde [dB]	Effect van het project	Benodigde reductie [dB]	Geluidsbelasting standaard akoestische situatie [dB]	Geluidsreductie door geadviseerde maatregelen [dB] &	Toekomst met geadviseerde maatregel(en) [dB]	Overschrijding toets of streefwaarde/ (X=ja, leeg vak=nee)
Senecastraat 17	2493ZM	21294	10.5	1	55						60	-0.20	55	
Senecastraat 18	2493ZM	21043	7.5	1	53						57	-0.28	53	
Senecastraat 18	2493ZM	21003	7.5	1	53						57	-0.17	53	
Senecastraat 19	2493ZM	21312	7.5	1	52						55	-0.18	52	
Senecastraat 20	2493ZM	21064	7.5	1	52						56	-0.21	52	
Senecastraat 20	2493ZM	21029	7.5	1	52						57	-0.17	52	
Senecastraat 21	2493ZM	21368	10.5	1	55						60	-0.17	55	
Senecastraat 22	2493ZM	21049	7.5	1	53						57	-0.14	53	
Senecastraat 23	2493ZM	21445	10.5	1	54						60	-0.27	54	
Senecastraat 24	2493ZM	21075	7.5	1	53						57	-0.27	53	
Senecastraat 25	2493ZM	21425	7.5	1	53						55	-0.19	53	
Senecastraat 26	2493ZM	21121	7.5	1	52						55	-0.25	52	
Senecastraat 27	2493ZM	21465	10.5	1	56						59	-0.15	56	
Senecastraat 27	2493ZM	21469	10.5	1	56						59	-0.27	56	
Senecastraat 28	2493ZM	21203	7.5	1	51						54	-0.20	51	
Senecastraat 30	2493ZM	21173	7.5	1	51						55	-0.23	51	
Senecastraat 32	2493ZM	21196	7.5	1	52						55	-0.19	51	
Senecastraat 34	2493ZM	21231	7.5	1	51						55	-0.22	51	
Senecastraat 36	2493ZM	21306	7.5	1	51						55	-0.24	51	
Senecastraat 38	2493ZM	21259	7.5	1	52						55	-0.37	51	
Senecastraat 40	2493ZM	21333	7.5	1	51						55	-0.25	51	
Senecastraat 42	2493ZM	21322	7.5	1	51						55	-0.37	51	
Senecastraat 44	2493ZM	21397	7.5	1	51						56	-0.12	51	
Senecastraat 46	2493ZM	21350	7.5	1	52						56	-0.37	52	
Senecastraat 48	2493ZM	21420	7.5	1	52						57	-0.40	52	
Simon Carmiggelthof 4	2492JM	23930	4.5	1	48	50		50	-0.17	-	50	-1.94	48	
Simon Carmiggelthof 6	2492JM	23930	4.5	1	48	50		50	-0.17	-	50	-1.94	48	
Simon Carmiggelthof 8	2492JM	23930	4.5	1	48	50		50	-0.17	-	50	-1.94	48	
Simon Carmiggelthof 10	2492JM	23930	4.5	1	48	50		50	-0.17	-	50	-1.94	48	
Simon Carmiggelthof 12	2492JM	23930	4.5	1	48	50		50	-0.17	-	50	-1.94	48	

Gemeente 's-Gravenhage

Adres en postcode		ID Rekenmodel	Waarneemhoogte [m]	Bestemming	Geluidsbelasting bij huidig GPP [dB]	Toekomst zonder nieuwe maatregelen [dB]	Sanering (AWBWC)	Toets- of streefwaarde [dB]	Effect van het project	Benodigde reductie [dB]	Geluidsbelasting standaard akoestische situatie [dB]	& luidsreductie door geadviseerde maatregelen [dB]	Toekomst met geadvi-seerde maatregel(en) [dB]	Overschrijding toets of streef-waarde/ (X=ja, leeg vak=nee)
Simon Carmiggelthof 14	2492JM	23930	4.5	1	48	50		50	-0.17	-	50	-1.94	48	
Simon Carmiggelthof 16	2492JM	23930	4.5	1	48	50		50	-0.17	-	50	-1.94	48	
Simon Carmiggelthof 18	2492JM	23930	4.5	1	48	50		50	-0.17	-	50	-1.94	48	
Simon Carmiggelthof 20	2492JM	23930	4.5	1	48	50		50	-0.17	-	50	-1.94	48	
Simon Carmiggelthof 22	2492JM	23930	4.5	1	48	50		50	-0.17	-	50	-1.94	48	
Simon Carmiggelthof 24	2492JM	23930	4.5	1	48	50		50	-0.17	-	50	-1.94	48	
Simon Carmiggelthof 26	2492JM	23930	4.5	1	48	50		50	-0.17	-	50	-1.94	48	
Simon Carmiggelthof 28	2492JM	23930	4.5	1	48	50		50	-0.17	-	50	-1.94	48	
Simon Carmiggelthof 30	2492JM	23930	4.5	1	48	50		50	-0.17	-	50	-1.94	48	
Simon Carmiggelthof 32	2492JM	23930	4.5	1	48	50		50	-0.17	-	50	-1.94	48	
Simon Carmiggelthof 34	2492JM	23930	4.5	1	48	50		50	-0.17	-	50	-1.94	48	
Simon Carmiggelthof 36	2492JM	23930	4.5	1	48	50		50	-0.17	-	50	-1.94	48	
Simon Carmiggelthof 38	2492JM	23930	4.5	1	48	50		50	-0.17	-	50	-1.94	48	
Simon Carmiggelthof 40	2492JM	23930	4.5	1	48	50		50	-0.17	-	50	-1.94	48	
Simon Carmiggelthof 42	2492JM	23930	4.5	1	48	50		50	-0.17	-	50	-1.94	48	
Simon Carmiggelthof 44	2492JM	23930	4.5	1	48	50		50	-0.17	-	50	-1.94	48	
Simon Carmiggelthof 46	2492JM	23930	4.5	1	48	50		50	-0.17	-	50	-1.94	48	
Simon Carmiggelthof 48	2492JM	23930	4.5	1	48	50		50	-0.17	-	50	-1.94	48	
Simon Carmiggelthof 50	2492JM	23988	7.5	1	48	50		50	-0.02	-	50	-2.39	48	
Simon Carmiggelthof 50	2492JM	23930	7.5	1	48	50		50	0.22	-	50	-2.09	48	
Simon Carmiggelthof 52	2492JM	23988	7.5	1	48	50		50	-0.02	-	50	-2.39	48	
Simon Carmiggelthof 52	2492JM	23930	7.5	1	48	50		50	0.22	-	50	-2.09	48	
Simon Carmiggelthof 54	2492JM	23930	7.5	1	48	50		50	0.22	-	50	-2.09	48	
Simon Carmiggelthof 54	2492JM	23988	7.5	1	48	50		50	-0.02	-	50	-2.39	48	
Simon Carmiggelthof 56	2492JM	23988	7.5	1	48	50		50	-0.02	-	50	-2.39	48	
Simon Carmiggelthof 56	2492JM	23930	7.5	1	48	50		50	0.22	-	50	-2.09	48	
Simon Carmiggelthof 58	2492JM	23930	7.5	1	48	50		50	0.22	-	50	-2.09	48	
Simon Carmiggelthof 58	2492JM	23988	7.5	1	48	50		50	-0.02	-	50	-2.39	48	
Simon Carmiggelthof 60	2492JM	23930	7.5	1	48	50		50	0.22	-	50	-2.09	48	
Simon Carmiggelthof 60	2492JM	23988	7.5	1	48	50		50	-0.02	-	50	-2.39	48	

Gemeente 's-Gravenhage

Adres en postcode		ID Rekenmodel	Waarneemhoogte [m]	Bestemming	Geluidsbelasting bij huidig GPP [dB]	Toekomst zonder nieuwe maatregelen [dB]	Sanering (AWBWC)	Toets- of streefwaarde [dB]	Effect van het project	Benodigde reductie [dB]	Geluidsbelasting standaard akoestische situatie [dB]	& Geluidsreductie door geadviseerde maatregelen [dB]	Toekomst met geadviseerde maatregel(en) [dB]	Overschrijding toets of streefwaarde/ (X=ja, leeg vak=nee)
Simon Carmiggelthof 62	2492JM	23988	7.5	1	48	50		50	-0.02	-	50	-2.39	48	
Simon Carmiggelthof 62	2492JM	23930	7.5	1	48	50		50	0.22	-	50	-2.09	48	
Simon Carmiggelthof 64	2492JM	23988	7.5	1	48	50		50	-0.02	-	50	-2.39	48	
Simon Carmiggelthof 64	2492JM	23930	7.5	1	48	50		50	0.22	-	50	-2.09	48	
Simon Carmiggelthof 66	2492JM	23930	7.5	1	48	50		50	0.22	-	50	-2.09	48	
Simon Carmiggelthof 66	2492JM	23988	7.5	1	48	50		50	-0.02	-	50	-2.39	48	
Simon Carmiggelthof 68	2492JM	23930	7.5	1	48	50		50	0.22	-	50	-2.09	48	
Simon Carmiggelthof 68	2492JM	23988	7.5	1	48	50		50	-0.02	-	50	-2.39	48	
Simon Carmiggelthof 70	2492JM	23988	7.5	1	48	50		50	-0.02	-	50	-2.39	48	
Simon Carmiggelthof 70	2492JM	23930	7.5	1	48	50		50	0.22	-	50	-2.09	48	
Simon Carmiggelthof 72	2492JM	23930	7.5	1	48	50		50	0.22	-	50	-2.09	48	
Simon Carmiggelthof 72	2492JM	23988	7.5	1	48	50		50	-0.02	-	50	-2.39	48	
Simon Carmiggelthof 74	2492JM	23988	7.5	1	48	50		50	-0.02	-	50	-2.39	48	
Simon Carmiggelthof 74	2492JM	23930	7.5	1	48	50		50	0.22	-	50	-2.09	48	
Simon Carmiggelthof 76	2492JM	23930	7.5	1	48	50		50	0.22	-	50	-2.09	48	
Simon Carmiggelthof 76	2492JM	23988	7.5	1	48	50		50	-0.02	-	50	-2.39	48	
Simon Carmiggelthof 78	2492JM	23930	7.5	1	48	50		50	0.22	-	50	-2.09	48	
Simon Carmiggelthof 78	2492JM	23988	7.5	1	48	50		50	-0.02	-	50	-2.39	48	
Simon Carmiggelthof 80	2492JM	23930	7.5	1	48	50		50	0.22	-	50	-2.09	48	
Simon Carmiggelthof 80	2492JM	23988	7.5	1	48	50		50	-0.02	-	50	-2.39	48	
Simon Carmiggelthof 82	2492JM	23930	7.5	1	48	50		50	0.22	-	50	-2.09	48	
Simon Carmiggelthof 82	2492JM	23988	7.5	1	48	50		50	-0.02	-	50	-2.39	48	
Simon Carmiggelthof 84	2492JM	23930	7.5	1	48	50		50	0.22	-	50	-2.09	48	
Simon Carmiggelthof 84	2492JM	23988	7.5	1	48	50		50	-0.02	-	50	-2.39	48	
Simon Carmiggelthof 86	2492JM	23930	7.5	1	48	50		50	0.22	-	50	-2.09	48	
Simon Carmiggelthof 86	2492JM	23988	7.5	1	48	50		50	-0.02	-	50	-2.39	48	
Simon Carmiggelthof 88	2492JM	23988	7.5	1	48	50		50	-0.02	-	50	-2.39	48	
Simon Carmiggelthof 88	2492JM	23930	7.5	1	48	50		50	0.22	-	50	-2.09	48	
Simon Carmiggelthof 90	2492JM	23930	7.5	1	48	50		50	0.22	-	50	-2.09	48	
Simon Carmiggelthof 90	2492JM	23988	7.5	1	48	50		50	-0.02	-	50	-2.39	48	

Gemeente 's-Gravenhage

Adres en postcode		ID Rekenmodel	Waarneemhoogte [m]	Bestemming	Geluidsbelasting bij huidig GPP [dB]	Toekomst zonder nieuwe maatregelen [dB]	Sanering (AWBWC)	Toets- of streefwaarde [dB]	Effect van het project	Benodigde reductie [dB]	Geluidsbelasting standaard akoestische situatie [dB]	Geluidsreductie door geadviseerde maatregelen [dB] &	Toekomst met geadviseerde maatregel(en) [dB]	Overschrijding toets of streefwaarde/ (X=ja, leeg vak=nee)
Simon Carmiggelthof 92	2492JM	23988	7.5	1	48	50		50	-0.02	-	50	-2.39	48	
Simon Carmiggelthof 92	2492JM	23930	7.5	1	48	50		50	0.22	-	50	-2.09	48	
Simon Carmiggelthof 94	2492JM	23988	7.5	1	48	50		50	-0.02	-	50	-2.39	48	
Simon Carmiggelthof 94	2492JM	23930	7.5	1	48	50		50	0.22	-	50	-2.09	48	
Simon Carmiggelthof 96	2492JM	23988	10.5	1	49	52		50	1.65	1.15	52	-2.79	49	
Simon Carmiggelthof 98	2492JM	23988	10.5	1	49	52		50	1.65	1.15	52	-2.79	49	
Simon Carmiggelthof 100	2492JM	23988	10.5	1	49	52		50	1.65	1.15	52	-2.79	49	
Simon Carmiggelthof 102	2492JM	23988	10.5	1	49	52		50	1.65	1.15	52	-2.79	49	
Simon Carmiggelthof 104	2492JM	23988	10.5	1	49	52		50	1.65	1.15	52	-2.79	49	
Simon Carmiggelthof 106	2492JM	23988	10.5	1	49	52		50	1.65	1.15	52	-2.79	49	
Simon Carmiggelthof 126	2492JN	23988	10.5	1	49	52		50	1.65	1.15	52	-2.79	49	
Simon Carmiggelthof 130	2492JN	23988	10.5	1	49	52		50	1.65	1.15	52	-2.79	49	
Simon Carmiggelthof 134	2492JN	23988	10.5	1	49	52		50	1.65	1.15	52	-2.79	49	
Simon Carmiggelthof 138	2492JN	23988	10.5	1	49	52		50	1.65	1.15	52	-2.79	49	
Simon Carmiggelthof 142	2492JN	23988	10.5	1	49	52		50	1.65	1.15	52	-2.79	49	
Simon Carmiggelthof 146	2492JN	23988	10.5	1	49	52		50	1.65	1.15	52	-2.79	49	
Simon Carmiggelthof 150	2492JN	23988	10.5	1	49	52		50	1.65	1.15	52	-2.79	49	
Simon Carmiggelthof 154	2492JN	23988	10.5	1	49	52		50	1.65	1.15	52	-2.79	49	
Simon Carmiggelthof 158	2492JN	23988	10.5	1	49	52		50	1.65	1.15	52	-2.79	49	
Simon Carmiggelthof 162	2492JN	23988	13.5	1	50	53		50	2.57	2.07	53	-3.34	49	
Simon Carmiggelthof 166	2492JN	23988	13.5	1	50	53		50	2.57	2.07	53	-3.34	49	
Simon Carmiggelthof 170	2492JN	23988	13.5	1	50	53		50	2.57	2.07	53	-3.34	49	
Simon Carmiggelthof 174	2492JN	23988	13.5	1	50	53		50	2.57	2.07	53	-3.34	49	
Simon Carmiggelthof 178	2492JN	23988	13.5	1	50	53		50	2.57	2.07	53	-3.34	49	
Simon Carmiggelthof 182	2492JN	23988	13.5	1	50	53		50	2.57	2.07	53	-3.34	49	
Simon Carmiggelthof 186	2492JN	23988	13.5	1	50	53		50	2.57	2.07	53	-3.34	49	
Simon Carmiggelthof 190	2492JN	23988	13.5	1	50	53		50	2.57	2.07	53	-3.34	49	
Simon Carmiggelthof 194	2492JN	23988	13.5	1	50	53		50	2.57	2.07	53	-3.34	49	
Simon Carmiggelthof 198	2492JN	23988	13.5	1	50	53		50	2.57	2.07	53	-3.34	49	
Simon Carmiggelthof 202	2492JN	23988	13.5	1	50	53		50	2.57	2.07	53	-3.34	49	

Gemeente 's-Gravenhage

Adres en postcode		ID Rekenmodel	Waarneemhoogte [m]	Bestemming	Geluidsbelasting bij huidig GPP [dB]	Toekomst zonder nieuwe maatregelen [dB]	Sanering (AWBWC)	Toets- of streefwaarde [dB]	Effect van het project	Benodigde reductie [dB]	Geluidsbelasting standaard akoestische situatie [dB]	Geluidsreductie door geadviseerde maatregelen [dB] &	Toekomst met geadviseerde maatregel(en) [dB]	Overschrijding toets of streefwaarde/ (X=ja, leeg vak=nee)
Simon Carmiggelthof 206	2492JN	23988	16.5	1	49	53		50	2.71	2.21	53	-3.81	49	
Simon Carmiggelthof 210	2492JN	23988	16.5	1	49	53		50	2.71	2.21	53	-3.81	49	
Simon Carmiggelthof 214	2492JN	23988	16.5	1	49	53		50	2.71	2.21	53	-3.81	49	
Simon Carmiggelthof 218	2492JN	23988	16.5	1	49	53		50	2.71	2.21	53	-3.81	49	
Simon Carmiggelthof 222	2492JN	23988	16.5	1	49	53		50	2.71	2.21	53	-3.81	49	
Simon Carmiggelthof 226	2492JN	23988	16.5	1	49	53		50	2.71	2.21	53	-3.81	49	
Simon Carmiggelthof 228	2492JN	23988	16.5	1	49	53		50	2.71	2.21	53	-3.81	49	
Simon Carmiggelthof 234	2492JN	23988	16.5	1	49	53		50	2.71	2.21	53	-3.81	49	
Simon Carmiggelthof 236	2492JN	23988	16.5	1	49	53		50	2.71	2.21	53	-3.81	49	
Slobeendpad 1	2492NL	27929	7.5	1	48	52		50	1.57	1.07	52	-4.31	47	
Slobeendpad 3	2492NL	27941	4.5	1	42	49		50	-0.69	-	49	-7.55	42	
Slobeendpad 4	2492NL	27988	7.5	1	48	50		50	0.31	-	51	-3.25	47	
Slobeendpad 5	2492NL	27941	4.5	1	42	49		50	-0.69	-	49	-7.55	42	
Slobeendpad 6	2492NL	28027	7.5	1	47	50		50	0.46	-	51	-3.77	47	
Slobeendpad 7	2492NL	27991	7.5	1	46	51		50	0.91	0.41	51	-4.85	46	
Slobeendpad 8	2492NL	28027	7.5	1	47	50		50	0.46	-	51	-3.77	47	
Slobeendpad 9	2492NL	28029	7.5	1	46	50		50	0.00	-	50	-5.11	45	
Slobeendpad 11	2492NL	28029	7.5	1	46	50		50	0.00	-	50	-5.11	45	
Slobeendpad 13	2492NL	28070	7.5	1	45	50		50	-0.15	-	50	-4.80	45	
Slobeendpad 15	2492NL	28070	7.5	1	45	50		50	-0.15	-	50	-4.80	45	
Slobeendpad 17	2492NL	28094	7.5	1	44	49		50	-0.51	-	50	-6.11	43	
Slobeendpad 19	2492NL	28094	7.5	1	44	49		50	-0.51	-	50	-6.11	43	
Slobeendpad 21	2492NL	28094	7.5	1	44	49		50	-0.51	-	50	-6.11	43	
Socrateslaan 34	2493ZT	22465	10.5	1	54						57	-0.58	53	
Socrateslaan 36	2493ZT	22437	10.5	1	54						57	-0.53	53	
Softbalplein 2	2492VR	25582	7.5	1	56	61		56	4.82	4.66	61	-5.22	56	
Softbalplein 4	2492VR	25610	7.5	1	56	62		56	5.16	5.00	62	-5.88	56	
Softbalplein 6	2492VR	25633	7.5	1	57	62		57	5.15	4.24	62	-6.04	56	
Softbalplein 8	2492VR	25660	7.5	1	57	62		57	5.07	4.09	62	-6.06	56	
Softbalplein 10	2492VR	29441	7.5	1	55	59		55	4.14	3.42	59	-4.11	55	

Gemeente 's-Gravenhage

Adres en postcode		ID Rekenmodel	Waarneemhoogte [m]	Bestemming	Geluidsbelasting bij huidig GPP [dB]	Toekomst zonder nieuwe maatregelen [dB]	Sanering (AWBWC)	Toets- of streefwaarde [dB]	Effect van het project	Benodigde reductie [dB]	Geluidsbelasting standaard akoestische situatie [dB]	& Luidsreductie door geadviseerde maatregelen [dB]	Toekomst met geadviseerde maatregel(en) [dB]	Overschrijding toets of streefwaarde/ (X=ja, leeg vak=nee)
Softbalplein 12	2492VR	29447	7.5	1	56	61		56	5.48	4.51	61	-6.47	55	
Softbalplein 14	2492VR	29448	7.5	1	55	61		55	5.26	5.22	61	-6.04	55	
Speenkruidveld 1	2492LH	24859	4.5	1	50	52		50	2.00	1.50	52	-1.96	50	
Speenkruidveld 2	2492LH	24581	4.5	1	49	51		50	0.69	0.19	51	-1.85	49	
Speenkruidveld 3	2492LH	24821	4.5	1	50	52		50	1.51	1.01	52	-1.87	50	
Speenkruidveld 4	2492LH	24583	4.5	1	49	51		50	1.05	0.55	51	-1.80	49	
Speenkruidveld 4	2492LH	24528	4.5	1	49	51		50	0.81	0.31	51	-1.85	49	
Speenkruidveld 5	2492LH	24785	4.5	1	50	51		50	1.47	0.97	52	-1.95	50	
Speenkruidveld 6	2492LH	24583	4.5	1	49	51		50	1.05	0.55	51	-1.80	49	
Speenkruidveld 7	2492LH	24743	4.5	1	50	51		50	1.39	0.89	51	-1.87	50	
Speenkruidveld 8	2492LH	24484	4.5	1	49	51		50	0.86	0.36	51	-1.67	49	
Spieringdam 1	2492ND	26719	4.5	1	49						52	-0.19	49	
Spieringdam 3	2492ND	26719	7.5	1	51						54	-0.17	51	
Spireaveld 1	2492LC	23357	7.5	1	53	58		53	4.48	4.16	58	-4.34	53	
Spireaveld 3	2492LC	23357	7.5	1	53	58		53	4.48	4.16	58	-4.34	53	
Spireaveld 5	2492LC	23383	7.5	1	53	56		53	3.81	2.83	56	-3.81	53	
Spireaveld 7	2492LC	23437	7.5	1	52	56		52	3.65	3.01	56	-3.33	52	
Spireaveld 9	2492LC	23450	7.5	1	52	56		52	3.54	3.05	56	-3.24	52	
Spireaveld 11	2492LC	23508	7.5	1	52	55		52	3.00	2.01	55	-2.87	52	
Spireaveld 13	2492LC	23467	7.5	1	51	53		51	1.87	1.42	53	-2.05	51	
Spireaveld 15	2492LC	23591	7.5	1	52	55		52	3.31	2.54	55	-3.65	51	
Spireaveld 17	2492LC	23613	7.5	1	52	55		52	3.35	2.54	55	-3.69	51	
Spireaveld 19	2492LC	23664	7.5	1	52	55		52	3.28	2.37	55	-3.50	51	
Spireaveld 21	2492LC	23673	7.5	1	52	55		52	3.18	2.50	55	-3.50	52	
Spireaveld 23	2492LC	23720	7.5	1	52	55		52	3.39	2.59	55	-3.66	51	
Spireaveld 25	2492LC	23733	7.5	1	52	55		52	3.21	2.77	55	-3.50	52	
Spireaveld 27	2492LC	23735	7.5	1	51	55		51	4.05	3.77	56	-4.17	51	
Spireaveld 29	2492LC	23772	7.5	1	51	55		51	3.67	3.35	55	-3.87	51	
Spireaveld 31	2492LC	23791	7.5	1	51	56		51	4.37	4.01	56	-4.62	51	
Spireaveld 33	2492LD	23712	7.5	1	54	56		54	2.13	1.51	56	-2.32	54	

Gemeente 's-Gravenhage

Adres en postcode		ID Rekenmodel	Waarneemhoogte [m]	Bestemming	Geluidsbelasting bij huidig GPP [dB]	Toekomst zonder nieuwe maatregelen [dB]	Sanering (AWBWC)	Toets- of streefwaarde [dB]	Effect van het project	Benodigde reductie [dB]	Geluidsbelasting standaard akoestische situatie [dB]	& luidsreductie door geadviseerde maatregelen [dB]	Toekomst met geadvi-seerde maatregel(en) [dB]	Overschrijding toets of streef-waarde/ (X=ja, leeg vak=nee)
Spireaveld 35	2492LD	23782	7.5	1	54	55		54	0.95	0.13	55	-1.14	53	
Spireaveld 37	2492LD	23784	7.5	1	53	55		53	1.11	1.09	55	-1.31	53	
Spireaveld 39	2492LD	23953	7.5	1	53	55		53	1.52	1.09	55	-1.83	53	
Spireaveld 41	2492LD	23977	7.5	1	54	55		54	1.05	0.11	55	-1.26	53	
Spireaveld 43	2492LD	24030	7.5	1	54	54		54	0.92	-	55	-1.15	53	
Spireaveld 45	2492LD	24073	7.5	1	53	54		53	0.94	0.66	54	-1.15	53	
Spireaveld 47	2492LD	24114	7.5	1	53	54		53	1.07	0.71	55	-1.28	53	
Spireaveld 49	2492LD	24161	7.5	1	53	54		53	1.11	0.92	55	-1.28	53	
Spireaveld 51	2492LD	24213	7.5	1	53	54		53	1.25	0.60	54	-1.38	53	
Spireaveld 53	2492LD	24378	7.5	1	53	54		53	1.19	0.67	54	-1.35	53	
Spireaveld 53	2492LD	24404	7.5	1	52	54		52	1.56	1.25	54	-1.87	52	
Spireaveld 55	2492LD	24383	7.5	1	53	54		53	0.99	0.08	54	-1.18	52	
Spireaveld 57	2492LD	24450	7.5	1	51	53		51	1.21	1.06	53	-1.28	51	
Spireaveld 59	2492LD	24474	7.5	1	52	53		52	1.23	0.77	54	-1.29	52	
Spireaveld 61	2492LD	24519	7.5	1	52	53		52	1.19	0.42	53	-1.23	52	
Spireaveld 63	2492LD	24578	7.5	1	51	53		51	1.24	1.16	53	-1.29	51	
Spireaveld 65	2492LD	24670	7.5	1	52	53		52	0.88	0.70	53	-1.10	52	
Spireaveld 67	2492LD	24745	7.5	1	51	52		51	1.16	0.63	52	-1.17	51	
Spireaveld 69	2492LD	24791	7.5	1	51	52		51	1.13	0.79	52	-1.18	51	
Spireaveld 69	2492LD	24826	7.5	1	51	52		51	1.61	0.77	52	-1.77	50	
Spireaveld 71	2492LD	24874	7.5	1	50	52		50	1.40	1.11	52	-1.60	50	
Spireaveld 73	2492LD	24877	7.5	1	51	52		51	1.31	0.41	52	-1.37	51	
Spireaveld 75	2492LD	24957	7.5	1	50	51		50	1.34	0.84	51	-1.71	50	
Spireaveld 77	2492LD	25000	7.5	1	51	52		51	1.41	0.70	52	-1.72	50	
Spireaveld 79	2492LD	25000	7.5	1	51	52		51	1.41	0.70	52	-1.72	50	
Sportsingel 2	2492WJ	26648	7.5	1	55	58		55	2.43	2.03	58	-3.10	54	
Sportsingel 2	2492WJ	26709	7.5	1	54	58		54	4.25	3.67	58	-5.44	53	
Sportsingel 4	2492WJ	26753	7.5	1	55	59		55	4.05	3.12	59	-5.16	53	
Sportsingel 6	2492WJ	26795	7.5	1	55	59		55	4.07	3.34	59	-5.11	54	
Sportsingel 8	2492WJ	26832	7.5	1	54	58		54	4.48	3.96	59	-5.61	53	

Gemeente 's-Gravenhage

Adres en postcode		ID Rekenmodel	Waarneemhoogte [m]	Bestemming	Geluidsbelasting bij huidig GPP [dB]	Toekomst zonder nieuwe maatregelen [dB]	Sanering (AWBWC)	Toets- of streefwaarde [dB]	Effect van het project	Benodigde reductie [dB]	Geluidsbelasting standaard akoestische situatie [dB]	& luidsreductie door geadviseerde maatregelen [dB]	Toekomst met geadvi-seerde maatregel(en) [dB]	Overschrijding toets of streef-waarde/ (X=ja, leeg vak=nee)
Sportsingel 10	2492WJ	26876	7.5	1	54	58		54	4.32	3.81	58	-5.44	53	
Sportsingel 12	2492WJ	26912	7.5	1	54	58		54	4.18	3.57	58	-5.18	53	
Sportsingel 14	2492WJ	26950	7.5	1	54	58		54	4.19	3.58	58	-5.01	53	
Sportsingel 16	2492WJ	27020	7.5	1	54	58		54	4.41	3.62	58	-5.33	53	
Sportsingel 18	2492WJ	27075	7.5	1	54	58		54	3.87	3.14	58	-5.03	53	
Sportsingel 20	2492WJ	27105	7.5	1	54	58		54	4.09	3.18	58	-5.25	52	
Sportsingel 22	2492WJ	27136	7.5	1	53	58		53	4.15	4.09	58	-5.24	52	
Sportsingel 24	2492WJ	27168	7.5	1	53	57		53	4.26	3.87	57	-5.43	52	
Sportsingel 26	2492WJ	27261	7.5	1	52	57		52	4.91	4.36	57	-5.97	51	
Sportsingel 28	2492WJ	27285	7.5	1	52	57		52	5.07	4.08	57	-6.15	50	
Sportsingel 30	2492WJ	27312	7.5	1	51	56		51	5.17	4.83	56	-6.24	50	
Squashstraat 1	2492VL	26507	7.5	1	54	60		54	5.22	5.08	60	-6.21	53	
Squashstraat 2	2492VL	26345	7.5	1	57	61		57	4.67	3.84	61	-5.22	56	
Squashstraat 3	2492VL	26446	7.5	1	54	58		54	3.56	3.40	58	-4.00	54	
Squashstraat 4	2492VL	26329	7.5	1	56	61		56	4.84	4.51	61	-5.32	56	
Squashstraat 5	2492VL	26413	7.5	1	55	58		55	2.99	2.15	58	-3.24	54	
Squashstraat 6	2492VL	26291	7.5	1	57	61		57	4.10	3.79	61	-4.56	57	
Squashstraat 7	2492VL	26379	7.5	1	54	57		54	2.81	2.68	57	-3.12	54	
Squashstraat 8	2492VL	26275	7.5	1	56	61		56	4.74	4.19	61	-5.27	55	
Squashstraat 9	2492VL	26351	7.5	1	54	57		54	2.89	2.76	57	-3.11	54	
Squashstraat 10	2492VL	26246	7.5	1	58	62		58	4.11	3.18	62	-4.66	57	
Squashstraat 11	2492VL	26368	7.5	1	54	57		54	2.80	2.62	57	-3.11	54	
Squashstraat 12	2492VL	26210	7.5	1	58	62		58	4.14	3.27	62	-4.70	57	
Squashstraat 13	2492VL	26340	7.5	1	54	57		54	2.92	2.66	57	-3.18	54	
Squashstraat 13	2492VL	26781	7.5	1	53	57		53	3.40	3.34	57	-3.55	53	
Squashstraat 14	2492VL	26175	7.5	1	57	61		57	4.29	3.70	61	-4.73	56	
Squashstraat 16	2492VL	26125	7.5	1	57	62		57	4.41	4.12	62	-4.90	57	
Squashstraat 18	2492VL	26075	7.5	1	57	62		57	4.28	4.04	62	-4.76	57	
Squashstraat 20	2492VL	26043	7.5	1	57	62		57	4.27	4.07	62	-4.71	57	
Stekelbaarssingel 25	2492ME	26678	7.5	1	48	49		50	-0.71	-	51	-1.14	48	

Gemeente 's-Gravenhage

Adres en postcode		ID Rekenmodel	Waarneemhoogte [m]	Bestemming	Geluidsbelasting bij huidig GPP [dB]	Toekomst zonder nieuwe maatregelen [dB]	Sanering (AWBWC)	Toets- of streefwaarde [dB]	Effect van het project	Benodigde reductie [dB]	Geluidsbelasting standaard akoestische situatie [dB]	& Geadviseerde maatregelen [dB]	Toekomst met geadviseerde maatregel(en) [dB]	Overschrijding toets of streefwaarde/ (X=ja, leeg vak=nee)
Stekelbaarssingel 26	2492ME	26640	7.5	1	49	50		50	0.40	-	51	-1.02	49	
Stekelbaarssingel 27	2492ME	26610	7.5	1	48	49		50	-0.57	-	51	-1.32	48	
Stekelbaarssingel 28	2492ME	26555	7.5	1	49	50		50	-0.10	-	51	-1.17	49	
Stekelbaarssingel 29	2492ME	26555	7.5	1	49	50		50	-0.10	-	51	-1.17	49	
Stekelbaarssingel 30	2492ME	26535	7.5	1	47	48		50	-1.56	-	50	-1.56	47	
Stekelbaarssingel 31	2492ME	26535	7.5	1	47	48		50	-1.56	-	50	-1.56	47	
Stekelbaarssingel 32	2492ME	26535	7.5	1	47	48		50	-1.56	-	50	-1.56	47	
Stekelbaarssingel 33	2492ME	26349	7.5	1	49	50		50	0.13	-	50	-1.59	49	
Stekelbaarssingel 34	2492ME	26349	7.5	1	49	50		50	0.13	-	50	-1.59	49	
Surfplein 1	2492VE	27032	7.5	1	52	57		52	5.29	4.34	57	-6.51	50	
Surfplein 2	2492VE	27104	7.5	1	53	58		53	5.24	4.62	58	-5.57	53	
Surfplein 2	2492VE	27094	7.5	1	54	58		54	3.99	3.43	58	-4.63	53	
Surfplein 3	2492VE	26968	7.5	1	53	58		53	4.35	4.11	58	-4.47	53	
Surfplein 4	2492VE	26935	7.5	1	56	60		56	3.85	3.54	60	-5.48	55	
Surfplein 5	2492VE	26990	7.5	1	52	57		52	4.98	4.27	57	-6.09	51	
Surfplein 5	2492VE	26953	7.5	1	52	57		52	4.53	4.51	57	-4.52	52	
Surfplein 7	2492VE	26929	7.5	1	52	57		52	4.47	4.38	57	-4.56	52	
Surfplein 7	2492VE	26970	7.5	1	51	57		51	5.09	5.03	57	-6.12	50	
Surfplein 9	2492VE	26906	7.5	1	53	57		53	4.60	3.64	57	-4.70	52	
Surfplein 11	2492VE	26889	7.5	1	52	57		52	4.84	4.67	57	-4.73	52	
Surfplein 13	2492VE	26877	7.5	1	53	58		53	5.31	4.70	58	-5.78	52	
Taag 57	2491CS	19706	7.5	1	58						60	-1.99	57	
Taag 71	2491CS	19820	4.5	1	56						57	-1.40	55	
Taag 71	2491CS	19821	4.5	1	56						58	-1.28	56	
Tennisbaan 2	2492WP	25792	7.5	1	51	56		51	4.41	4.32	56	-5.38	50	
Tennisbaan 4	2492WP	25766	7.5	1	52	56		52	4.03	3.21	56	-4.00	52	
Tennisbaan 6	2492WP	25870	7.5	1	51	56		51	4.57	4.12	56	-5.09	51	
Tennisbaan 8	2492WP	25900	7.5	1	51	56		51	4.60	4.20	56	-5.01	51	
Tennisbaan 8	2492WP	25884	7.5	1	51	56		51	4.25	4.01	56	-4.75	51	
Tennisbaan 10	2492WP	25915	7.5	1	52	56		52	4.29	3.54	56	-4.91	51	

Gemeente 's-Gravenhage

Adres en postcode		ID Rekenmodel	Waarneemhoogte [m]	Bestemming	Geluidsbelasting bij huidig GPP [dB]	Toekomst zonder nieuwe maatregelen [dB]	Sanering (AWBWC)	Toets- of streefwaarde [dB]	Effect van het project	Benodigde reductie [dB]	Geluidsbelasting standaard akoestische situatie [dB]	& Luidsreductie door geadviseerde maatregelen [dB]	Toekomst met geadviseerde maatregel(en) [dB]	Overschrijding toets of streefwaarde/ (X=ja, leeg vak=nee)
Tennisbaan 12	2492WP	25971	7.5	1	52	56		52	3.96	3.51	56	-4.60	51	
Tennisbaan 12	2492WP	25946	7.5	1	52	56		52	4.01	3.41	56	-4.74	51	
Tennisbaan 14	2492WP	25995	7.5	1	52	56		52	3.95	3.91	56	-4.55	52	
Tennisbaan 16	2492WP	26026	7.5	1	53	57		53	3.69	3.02	57	-4.45	52	
Tennisbaan 18	2492WP	26038	7.5	1	53	57		53	3.49	3.21	57	-4.37	52	
Tennisbaan 20	2492WP	26070	7.5	1	53	56		53	3.34	2.74	56	-4.23	52	
Tennisbaan 20	2492WP	26088	7.5	1	53	56		53	3.38	2.93	57	-4.22	52	
Tennisbaan 22	2492WP	26161	7.5	1	54	57		54	3.52	2.68	57	-4.09	53	
Tennisbaan 24	2492WP	26233	7.5	1	51	55		51	4.27	3.91	55	-5.16	50	
Tennisbaan 26	2492WP	26263	7.5	1	50	55		50	4.91	4.64	55	-5.74	49	
Tennisbaan 28	2492WP	26282	7.5	1	50	55		50	4.66	4.16	55	-5.50	49	
Tennisbaan 30	2492WP	26313	7.5	1	50	55		50	5.02	4.55	55	-5.57	49	
Tennisbaan 32	2492WP	26341	7.5	1	50	55		50	4.76	4.62	55	-5.34	50	
Tennisbaan 34	2492WP	26363	7.5	1	51	55		51	4.32	3.76	55	-5.02	50	
Tennisbaan 36	2492WP	26536	7.5	1	50	53		50	2.71	2.21	53	-4.15	49	
Tennisbaan 38	2492WP	26546	7.5	1	49	54		50	3.71	3.21	54	-5.37	48	
Tennisbaan 40	2492WP	26568	7.5	1	49	53		50	3.32	2.82	53	-5.61	48	
Tennisbaan 42	2492WP	26591	7.5	1	49	53		50	2.76	2.26	53	-4.97	48	
Tiber 72	2491DK	20171	4.5	1	53						54	-1.00	53	
Tom Navislaan 1	2493BM	21089	7.5	1	54						57	-0.97	54	
Tom Navislaan 2	2493BN	20980	7.5	1	54						57	-0.83	54	
Tom Navislaan 3	2493BM	21094	7.5	1	54						56	-0.71	54	
Tom Navislaan 4	2493BN	20992	7.5	1	55						57	-0.70	55	
Tom Navislaan 5	2493BM	21109	7.5	1	54						56	-0.66	54	
Tom Navislaan 6	2493BN	21004	7.5	1	55						57	-0.58	55	
Tom Navislaan 7	2493BM	21123	7.5	1	54						56	-0.64	54	
Tom Navislaan 8	2493BN	21022	7.5	1	55						57	-0.49	55	
Tom Navislaan 9	2493BM	21194	7.5	1	53						56	-0.68	53	
Tom Navislaan 9	2493BM	21137	7.5	1	54						56	-0.69	53	
Tom Navislaan 10	2493BN	21035	7.5	1	55						57	-0.59	55	

Gemeente 's-Gravenhage

Adres en postcode		ID Rekenmodel	Waarneemhoogte [m]	Bestemming	Geluidsbelasting bij huidig GPP [dB]	Toekomst zonder nieuwe maatregelen [dB]	Sanering (AWBWC)	Toets- of streefwaarde [dB]	Effect van het project	Benodigde reductie [dB]	Geluidsbelasting standaard akoestische situatie [dB]	& Luidsreductie door geadviseerde maatregelen [dB]	Toekomst met geadvi-seerde maatregel(en) [dB]	Overschrijding toets of streef-waarde/ (X=ja, leeg vak=nee)
Tom Navislaan 11	2493BM	21165	7.5	1	53						56	-0.86	53	
Tom Navislaan 12	2493BN	21056	7.5	1	55						57	-0.67	54	
Tom Navislaan 13	2493BM	21186	7.5	1	53						56	-0.82	53	
Tom Navislaan 14	2493BN	21067	7.5	1	54						57	-0.79	54	
Tom Navislaan 15	2493BM	21206	7.5	1	53						56	-0.66	53	
Tom Navislaan 16	2493BN	21083	7.5	1	54						57	-0.75	54	
Tom Navislaan 17	2493BM	21226	7.5	1	54						56	-0.67	54	
Tom Navislaan 18	2493BN	21099	7.5	1	54						57	-0.68	54	
Tom Navislaan 19	2493BM	21295	7.5	1	53						56	-0.75	53	
Tom Navislaan 19	2493BM	21239	7.5	1	54						56	-0.54	54	
Tom Navislaan 20	2493BN	21166	7.5	1	54						57	-0.60	54	
Tom Navislaan 21	2493BM	21262	7.5	1	54						56	-0.72	54	
Tom Navislaan 22	2493BN	21187	7.5	1	54						56	-0.69	54	
Tom Navislaan 23	2493BM	21280	7.5	1	54						57	-0.80	54	
Tom Navislaan 24	2493BN	21207	7.5	1	54						57	-0.66	54	
Tom Navislaan 25	2493BM	21303	7.5	1	55						57	-0.89	54	
Tom Navislaan 26	2493BN	21272	7.5	1	56						58	-0.70	55	
Tom Navislaan 27	2493BM	21316	7.5	1	54						57	-1.00	54	
Tom Navislaan 28	2493BN	21323	7.5	1	54						57	-0.64	54	
Tom Navislaan 29	2493BM	21375	7.5	1	54						57	-0.67	54	
Tom Navislaan 30	2493BN	21338	7.5	1	54						57	-0.80	54	
Tom Navislaan 31	2493BM	21398	7.5	1	54						57	-0.66	54	
Tom Navislaan 32	2493BN	21352	7.5	1	53						57	-0.83	53	
Tom Navislaan 33	2493BM	21495	7.5	1	55						57	-0.58	55	
Tom Navislaan 34	2493BN	21374	7.5	1	53						57	-0.84	53	
Tom Navislaan 35	2493BM	21557	7.5	1	53						56	-0.83	53	
Tom Navislaan 36	2493BN	21399	7.5	1	53						56	-0.89	53	
Tom Navislaan 36	2493BN	21433	7.5	1	53						57	-0.75	53	
Tom Navislaan 37	2493BM	21566	7.5	1	52						56	-0.94	52	
Tom Navislaan 38	2493BN	21447	7.5	1	53						57	-0.74	53	

Gemeente 's-Gravenhage

Adres en postcode		ID Rekenmodel	Waarneemhoogte [m]	Bestemming	Geluidsbelasting bij huidig GPP [dB]	Toekomst zonder nieuwe maatregelen [dB]	Sanering (AWBWC)	Toets- of streefwaarde [dB]	Effect van het project	Benodigde reductie [dB]	Geluidsbelasting standaard akoestische situatie [dB]	& Geluidsreductie door geadviseerde maatregelen [dB]	Toekomst met geadviseerde maatregel(en) [dB]	Overschrijding toets of streefwaarde/ (X=ja, leeg vak=nee)
Tom Navislaan 39	2493BM	21577	7.5	1	52						56	-0.92	51	
Tom Navislaan 40	2493BN	21468	7.5	1	53						57	-0.73	53	
Tom Navislaan 41	2493BM	21556	7.5	1	55						57	-0.71	55	
Tom Navislaan 42	2493BN	21486	7.5	1	53						57	-0.66	53	
Tom Navislaan 43	2493BM	21592	7.5	1	54						57	-0.79	54	
Tom Navislaan 44	2493BN	21489	7.5	1	54						57	-0.84	54	
Toppereendstraat 12	2492NN	28061	4.5	1	42	49		50	-1.19	-	49	-6.40	42	
Toppereendstraat 12	2492NN	28061	7.5	1	44	49		50	-0.84	-	49	-5.39	44	
Toppereendstraat 14	2492NN	28061	4.5	1	42	49		50	-1.19	-	49	-6.40	42	
Toppereendstraat 14	2492NN	28061	7.5	1	44	49		50	-0.84	-	49	-5.39	44	
Toppereendstraat 16	2492NN	28061	4.5	1	42	49		50	-1.19	-	49	-6.40	42	
Toppereendstraat 16	2492NN	28061	7.5	1	44	49		50	-0.84	-	49	-5.39	44	
Toppereendstraat 18	2492NN	28061	4.5	1	42	49		50	-1.19	-	49	-6.40	42	
Toppereendstraat 18	2492NN	28061	7.5	1	44	49		50	-0.84	-	49	-5.39	44	
Toppereendstraat 20	2492NN	28061	7.5	1	44	49		50	-0.84	-	49	-5.39	44	
Toppereendstraat 20	2492NN	28061	4.5	1	42	49		50	-1.19	-	49	-6.40	42	
Toppereendstraat 22	2492NN	28011	7.5	1	47	50		50	-0.03	-	50	-3.53	46	
Toppereendstraat 23	2492NN	27965	7.5	1	47	50		50	0.21	-	51	-3.74	46	
Toppereendstraat 24	2492NN	28011	7.5	1	47	50		50	-0.03	-	50	-3.53	46	
Toppereendstraat 25	2492NN	27965	7.5	1	47	50		50	0.21	-	51	-3.74	46	
Toppereendstraat 26	2492NN	28011	7.5	1	47	50		50	-0.03	-	50	-3.53	46	
Toppereendstraat 27	2492NN	27965	7.5	1	47	50		50	0.21	-	51	-3.74	46	
Toppereendstraat 28	2492NN	28011	7.5	1	47	50		50	-0.03	-	50	-3.53	46	
Toppereendstraat 29	2492NN	27965	7.5	1	47	50		50	0.21	-	51	-3.74	46	
Toppereendstraat 30	2492NN	28003	7.5	1	48	50		50	0.35	-	51	-3.30	47	
Toppereendstraat 31	2492NN	27965	7.5	1	47	50		50	0.21	-	51	-3.74	46	
Toppereendstraat 32	2492NN	27995	7.5	1	48	50		50	0.30	-	51	-3.16	47	
Toppereendstraat 33	2492NN	27956	7.5	1	47	50		50	0.38	-	51	-3.69	47	
Toppereendstraat 34	2492NN	27988	7.5	1	48	50		50	0.31	-	51	-3.25	47	
Toppereendstraat 35	2492NN	27947	7.5	1	48	51		50	0.53	0.03	51	-3.36	47	

Gemeente 's-Gravenhage

Adres en postcode		ID Rekenmodel	Waarneemhoogte [m]	Bestemming	Geluidsbelasting bij huidig GPP [dB]	Toekomst zonder nieuwe maatregelen [dB]	Sanering (AWBWC)	Toets- of streefwaarde [dB]	Effect van het project	Benodigde reductie [dB]	Geluidsbelasting standaard akoestische situatie [dB]	& Luidsreductie door geadviseerde maatregelen [dB]	Toekomst met geadviseerde maatregel(en) [dB]	Overschrijding toets of streefwaarde/ (X=ja, leeg vak=nee)
Toppereendstraat 36	2492NN	27988	7.5	1	48	50		50	0.31	-	51	-3.25	47	
Toppereendstraat 37	2492NN	27935	7.5	1	48	51		50	0.63	0.13	51	-3.36	47	
Toppereendstraat 39	2492NN	27927	7.5	1	48	51		50	0.70	0.20	51	-3.41	47	
Turnstraat 1	2492WB	24872	7.5	1	56	60		56	3.23	3.21	60	-3.25	56	
Turnstraat 2	2492WB	25002	7.5	1	55	58		55	2.85	2.33	58	-2.87	55	
Turnstraat 3	2492WB	24913	7.5	1	57	60		57	3.21	2.67	60	-3.40	57	
Turnstraat 4	2492WB	25035	7.5	1	53	56		53	3.12	2.93	56	-3.23	53	
Turnstraat 5	2492WB	24943	7.5	1	56	60		56	3.42	3.13	60	-3.63	56	
Turnstraat 6	2492WB	25065	7.5	1	53	56		53	3.05	2.71	56	-3.11	53	
Turnstraat 7	2492WB	24973	7.5	1	56	59		56	3.57	2.84	59	-3.90	55	
Turnstraat 8	2492WB	25094	7.5	1	53	56		53	2.99	2.82	56	-3.02	53	
Turnstraat 9	2492WB	25008	7.5	1	55	59		55	3.85	3.68	59	-4.08	55	
Turnstraat 10	2492WB	25094	7.5	1	53	56		53	2.99	2.82	56	-3.02	53	
Turnstraat 11	2492WB	25039	7.5	1	55	59		55	4.00	3.68	59	-4.11	55	
Turnstraat 12	2492WB	25154	7.5	1	53	56		53	2.86	2.84	56	-2.81	54	X
Turnstraat 13	2492WB	25067	7.5	1	55	59		55	3.98	3.59	59	-4.03	55	
Turnstraat 14	2492WB	25192	7.5	1	53	56		53	2.84	2.68	56	-2.85	53	
Turnstraat 15	2492WB	25095	7.5	1	55	59		55	4.06	3.41	59	-4.12	55	
Turnstraat 17	2492WB	25119	7.5	1	54	59		54	4.69	4.09	59	-4.86	54	
Turnstraat 19	2492WB	25157	7.5	1	54	59		54	4.20	4.12	59	-4.17	54	
Turnstraat 19	2492WB	25183	7.5	1	54	59		54	4.96	4.57	59	-5.37	54	
Van Baaklaan 1	2493CS	22254	4.5	1	48	49		50	-1.45	-	49	-1.02	48	
Van Baaklaan 2	2493CG	22154	10.5	1	55	56		55	0.89	0.29	56	-1.20	55	
Van Baaklaan 4	2493CG	22190	10.5	1	54	56		54	1.08	1.07	56	-1.54	54	
Van Baaklaan 5	2493CS	22254	4.5	1	48	49		50	-1.45	-	49	-1.02	48	
Van Baaklaan 6	2493CG	22213	7.5	1	51	52		51	0.85	0.50	53	-1.09	51	
Van Baaklaan 7	2493CS	22254	4.5	1	48	49		50	-1.45	-	49	-1.02	48	
Van Baaklaan 8	2493CG	22231	10.5	1	54	55		54	0.86	0.67	56	-1.21	54	
Van Baaklaan 8	2493CG	22248	10.5	1	54	55		54	0.89	0.58	56	-1.24	54	
Van Baaklaan 9	2493CS	22254	7.5	1	53	54		53	1.02	0.66	55	-1.15	53	

Gemeente 's-Gravenhage

Adres en postcode		ID Rekenmodel	Waarneemhoogte [m]	Bestemming	Geluidsbelasting bij huidig GPP [dB]	Toekomst zonder nieuwe maatregelen [dB]	Sanering (AWBWC)	Toets- of streefwaarde [dB]	Effect van het project	Benodigde reductie [dB]	Geluidsbelasting standaard akoestische situatie [dB]	& Geluidsreductie door geadviseerde maatregelen [dB]	Toekomst met geadviseerde maatregel(en) [dB]	Overschrijding toets of streefwaarde/ (X=ja, leeg vak=nee)
Van Baaklaan 10	2493CG	22268	7.5	1	52	53		52	0.75	0.02	53	-0.85	52	
Van Baaklaan 11	2493CS	22254	7.5	1	53	54		53	1.02	0.66	55	-1.15	53	
Van Baaklaan 12	2493CG	22299	10.5	1	53	54		53	1.16	0.93	55	-1.49	53	
Van Baaklaan 13	2493CS	22254	7.5	1	53	54		53	1.02	0.66	55	-1.15	53	
Van Baaklaan 14	2493CG	22318	7.5	1	50	51		50	0.69	0.38	52	-0.79	50	
Van Baaklaan 15	2493CS	22254	10.5	1	53	54		53	1.06	0.81	55	-1.35	53	
Van Baaklaan 16	2493CG	22337	7.5	1	50	51		50	0.72	0.22	52	-0.82	50	
Van Baaklaan 17	2493CS	22254	10.5	1	53	54		53	1.06	0.81	55	-1.35	53	
Van Baaklaan 18	2493CG	22355	10.5	1	54	55		54	1.20	0.59	56	-1.61	53	
Van Baaklaan 19	2493CS	22254	10.5	1	53	54		53	1.06	0.81	55	-1.35	53	
Van Baaklaan 20	2493CG	22411	10.5	1	53	55		53	1.38	1.24	55	-1.82	53	
Van Baaklaan 20	2493CG	22387	10.5	1	54	55		54	1.30	0.56	56	-1.71	53	
Van Baaklaan 21	2493CS	22254	13.5	1	53	55		53	1.18	1.11	55	-1.43	53	
Van Baaklaan 22	2493CG	22428	10.5	1	54	55		54	1.43	0.53	56	-1.82	53	
Van Baaklaan 23	2493CS	22254	13.5	1	53	55		53	1.18	1.11	55	-1.43	53	
Van Baaklaan 24	2493CG	22436	7.5	1	50	51		50	1.02	0.74	52	-1.22	50	
Van Baaklaan 25	2493CS	22254	13.5	1	53	55		53	1.18	1.11	55	-1.43	53	
Van Baaklaan 26	2493CG	22458	7.5	1	49	50		50	0.00	-	50	-1.18	49	
Van Baaklaan 27	2493CS	22312	7.5	1	52	53		52	0.85	0.83	54	-0.95	52	
Van Baaklaan 28	2493CG	22477	7.5	1	49	50		50	0.31	-	51	-1.24	49	
Van Baaklaan 29	2493CS	22332	7.5	1	52	53		52	0.92	0.51	54	-1.02	52	
Van Baaklaan 30	2493CG	22495	10.5	1	54	55		54	1.43	0.91	56	-1.59	54	
Van Baaklaan 31	2493CS	22358	7.5	1	52	52		52	0.75	-	53	-0.87	52	
Van Baaklaan 33	2493CS	22381	7.5	1	51	52		51	0.76	0.23	53	-0.92	51	
Van Baaklaan 34	2493CG	22758	7.5	1	51	52		51	1.30	0.73	52	-1.44	51	
Van Baaklaan 35	2493CS	22404	7.5	1	50	51		50	0.89	0.81	52	-1.06	50	
Van Baaklaan 36	2493CG	22727	7.5	1	51	52		51	1.39	0.76	53	-1.55	51	
Van Baaklaan 37	2493CS	22425	7.5	1	50	51		50	0.91	0.42	52	-1.07	50	
Van Baaklaan 38	2493CG	22714	7.5	1	50	52		50	1.34	1.28	52	-1.60	50	
Van Baaklaan 39	2493CS	22440	7.5	1	50	51		50	0.79	0.29	52	-1.10	50	

Gemeente 's-Gravenhage

Adres en postcode		ID Rekenmodel	Waarneemhoogte [m]	Bestemming	Geluidsbelasting bij huidig GPP [dB]	Toekomst zonder nieuwe maatregelen [dB]	Sanering (AWBWC)	Toets- of streefwaarde [dB]	Effect van het project	Benodigde reductie [dB]	Geluidsbelasting standaard akoestische situatie [dB]	Geluidsreductie door geadviseerde maatregelen [dB] &	Toekomst met geadviseerde maatregel(en) [dB]	Overschrijding toets of streefwaarde/ (X=ja, leeg vak=nee)
Van Baaklaan 40	2493CG	22695	7.5	1	51	53		51	1.54	1.02	53	-1.73	51	
Van Baaklaan 41	2493CS	22455	7.5	1	50	51		50	1.02	0.57	52	-1.13	50	
Van Baaklaan 42	2493CG	22680	7.5	1	51	53		51	1.65	1.32	53	-1.83	51	
Van Baaklaan 43	2493CS	22479	7.5	1	50	51		50	1.11	0.85	52	-1.19	50	
Van Baaklaan 44	2493CG	22669	7.5	1	51	53		51	1.62	1.27	53	-1.86	51	
Van Baaklaan 45	2493CS	22515	7.5	1	50	51		50	0.90	0.40	52	-1.26	50	
Van Baaklaan 46	2493CG	22651	7.5	1	51	53		51	1.62	1.09	53	-1.88	51	
Van Baaklaan 47	2493CS	22532	7.5	1	50	51		50	0.95	0.45	52	-1.26	50	
Van Baaklaan 48	2493CG	22640	7.5	1	51	52		51	1.61	0.88	53	-1.93	50	
Van Baaklaan 49	2493CS	22555	7.5	1	50	51		50	0.91	0.41	52	-1.24	50	
Van Baaklaan 50	2493CG	22662	7.5	1	50	52		50	1.68	1.18	52	-2.05	50	
Van Baaklaan 51	2493CS	22570	7.5	1	50	51		50	1.12	0.64	52	-1.17	50	
Van Baaklaan 52	2493CG	22608	7.5	1	51	52		51	1.44	0.52	53	-1.76	50	
Van Baaklaan 53	2493CS	22588	7.5	1	50	51		50	1.20	0.70	52	-1.29	50	
Van Baaklaan 54	2493CG	22589	7.5	1	50	52		50	1.44	1.16	52	-1.80	50	
Van Baaklaan 55	2493CS	22609	7.5	1	50	52		50	1.15	1.09	52	-1.41	50	
Van Baaklaan 56	2493CG	22575	7.5	1	50	51		50	1.25	0.75	52	-1.57	50	
Van Baaklaan 57	2493CS	22631	10.5	1	53	55		53	1.47	1.37	55	-1.66	53	
Van Baaklaan 58	2493CG	22560	7.5	1	50	52		50	1.39	1.12	52	-1.63	50	
Van Baaklaan 60	2493CG	22544	7.5	1	50	52		50	1.45	1.01	52	-1.65	50	
Van Baaklaan 62	2493CG	22535	7.5	1	50	52		50	1.49	1.01	52	-1.71	50	
Van Baaklaan 64	2493CG	22513	7.5	1	50	52		50	1.70	1.37	52	-1.89	50	
Van Baaklaan 64	2493CG	22547	7.5	1	50	52		50	1.68	1.18	52	-2.19	49	
Van Baaklaan 66	2493CG	22499	7.5	1	50	52		50	1.65	1.33	52	-1.78	50	
Van Baaklaan 66	2493CG	22538	7.5	1	50	52		50	1.56	1.31	52	-1.86	50	
Van Baaklaan 68	2493CG	22502	7.5	1	50	52		50	1.63	1.57	52	-1.86	50	
Van Baaklaan 72	2493CH	29585	7.5	1	51	52		51	1.40	0.52	52	-1.78	50	
Van Baaklaan 72	2493CH	29587	7.5	1	51	52		51	1.58	0.64	53	-1.67	50	
Van Baaklaan 76	2493CH	29585	4.5	1	49	50		50	0.21	-	51	-1.60	49	
Van Baaklaan 78	2493CH	29585	4.5	1	49	50		50	0.21	-	51	-1.60	49	

Gemeente 's-Gravenhage

Adres en postcode		ID Rekenmodel	Waarneemhoogte [m]	Bestemming	Geluidsbelasting bij huidig GPP [dB]	Toekomst zonder nieuwe maatregelen [dB]	Sanering (AWBWC)	Toets- of streefwaarde [dB]	Effect van het project	Benodigde reductie [dB]	Geluidsbelasting standaard akoestische situatie [dB]	& Luidsreductie door geadviseerde maatregelen [dB]	Toekomst met geadviseerde maatregel(en) [dB]	Overschrijding toets of streefwaarde/ (X=ja, leeg vak=nee)
Van Baaklaan 80	2493CH	29587	7.5	1	51	52		51	1.58	0.64	53	-1.67	50	
Van Baaklaan 80	2493CH	29585	7.5	1	51	52		51	1.40	0.52	52	-1.78	50	
Van Baaklaan 82	2493CH	29587	7.5	1	51	52		51	1.58	0.64	53	-1.67	50	
Van Baaklaan 82	2493CH	29585	7.5	1	51	52		51	1.40	0.52	52	-1.78	50	
Van Baaklaan 84	2493CH	29587	10.5	1	54	55		54	1.62	0.95	56	-1.84	54	
Van Baaklaan 90	2493CH	29584	7.5	1	52	53		52	1.54	0.70	54	-1.39	52	
Van Baaklaan 94	2493CH	29584	7.5	1	52	53		52	1.54	0.70	54	-1.39	52	
Van Baaklaan 96	2493CH	29584	7.5	1	52	53		52	1.54	0.70	54	-1.39	52	
Van Baaklaan 100	2493CH	29575	4.5	1	49	51		50	0.52	0.02	51	-1.74	49	
Van Baaklaan 102	2493CH	29575	4.5	1	49	51		50	0.52	0.02	51	-1.74	49	
Van Baaklaan 104	2493CH	29576	7.5	1	52	53		52	1.56	0.57	54	-1.53	52	
Van Baaklaan 106	2493CH	29576	7.5	1	52	53		52	1.56	0.57	54	-1.53	52	
Van Baaklaan 108	2493CH	29576	10.5	1	54	56		54	1.40	1.24	57	-1.55	54	
Van Baaklaan 110	2493CH	29576	10.5	1	54	56		54	1.40	1.24	57	-1.55	54	
Van Baaklaan 114	2493CH	29576	7.5	1	52	53		52	1.56	0.57	54	-1.53	52	
Van Baaklaan 118	2493CH	29574	4.5	1	49	51		50	0.98	0.48	51	-2.02	49	
Van Baaklaan 120	2493CH	29574	4.5	1	49	51		50	0.98	0.48	51	-2.02	49	
Van Baaklaan 122	2493CH	29577	7.5	1	52	53		52	1.76	0.81	54	-1.69	52	
Van Baaklaan 124	2493CH	29577	7.5	1	52	53		52	1.76	0.81	54	-1.69	52	
Van Baaklaan 126	2493CH	29577	10.5	1	55	56		55	1.56	0.75	57	-1.73	55	
Van Baaklaan 132	2493CH	29572	7.5	1	52	54		52	1.62	1.13	55	-1.74	52	
Van Baaklaan 136	2493CH	29572	7.5	1	52	54		52	1.62	1.13	55	-1.74	52	
Van Baaklaan 138	2493CH	29572	7.5	1	52	54		52	1.62	1.13	55	-1.74	52	
Van Baaklaan 142	2493CH	29569	4.5	1	49	51		50	1.24	0.74	52	-2.30	49	
Van Baaklaan 142	2493CH	22027	4.5	1	49	51		50	0.95	0.45	51	-1.70	49	
Van Baaklaan 144	2493CH	22051	4.5	1	50	52		50	1.61	1.59	52	-2.12	50	
Van Baaklaan 146	2493CH	22027	7.5	1	52	54		52	1.85	1.70	55	-1.91	52	
Van Baaklaan 148	2493CH	22027	7.5	1	52	54		52	1.85	1.70	55	-1.91	52	
Van Baaklaan 148	2493CH	22051	7.5	1	52	54		52	1.85	1.68	54	-2.15	52	
Van Baaklaan 150	2493CH	22027	10.5	1	55	57		55	1.76	1.40	58	-2.01	55	

Gemeente 's-Gravenhage

Adres en postcode		ID Rekenmodel	Waarneemhoogte [m]	Bestemming	Geluidsbelasting bij huidig GPP [dB]	Toekomst zonder nieuwe maatregelen [dB]	Sanering (AWBWC)	Toets- of streefwaarde [dB]	Effect van het project	Benodigde reductie [dB]	Geluidsbelasting standaard akoestische situatie [dB]	Geluidsreductie door geadviseerde maatregelen [dB] &	Toekomst met geadviseerde maatregel(en) [dB]	Overschrijding toets of streefwaarde/ (X=ja, leeg vak=nee)
Van Baaklaan 152	2493CH	22027	10.5	1	55	57		55	1.76	1.40	58	-2.01	55	
Van Baaklaan 154	2493CH	22027	1.5	1	46	48		50	-1.75	-	49	-1.64	47	
Van Baaklaan 154	2493CH	22051	1.5	1	47	48		50	-1.61	-	49	-1.46	47	
Van Baaklaan 158	2493CH	21929	7.5	1	52	54		52	1.90	1.87	55	-2.04	52	
Van Baaklaan 160	2493CH	21929	7.5	1	52	54		52	1.90	1.87	55	-2.04	52	
Van Baaklaan 162	2493CH	21915	7.5	1	52	54		52	1.77	1.65	55	-1.91	52	
Van Baaklaan 164	2493CH	29520	7.5	1	52	54		52	1.92	1.15	54	-1.89	52	
Van Baaklaan 166	2493CH	29523	7.5	1	51	53		51	1.53	1.43	54	-1.75	51	
Van Baaklaan 168	2493CH	21859	7.5	1	52	54		52	1.77	1.71	55	-1.73	52	
Van Baaklaan 170	2493CH	21821	7.5	1	53	54		53	1.65	0.74	55	-1.71	53	
Van Baaklaan 172	2493CH	21821	7.5	1	53	54		53	1.65	0.74	55	-1.71	53	
Van Baaklaan 174	2493CH	21783	7.5	1	53	55		53	1.75	1.58	56	-1.77	53	
Van Baaklaan 176	2493CH	21773	7.5	1	53	55		53	1.94	1.67	56	-1.84	53	
Van Baaklaan 178	2493CH	21744	7.5	1	53	55		53	1.75	1.57	56	-1.84	53	
Van Baaklaan 180	2493CH	21730	7.5	1	54	55		54	1.71	0.76	56	-1.90	53	
Van Baaklaan 182	2493CH	21714	7.5	1	53	55		53	1.66	1.54	56	-2.00	53	
Van Baaklaan 184	2493CH	21692	7.5	1	54	56		54	1.84	1.26	57	-2.09	54	
Van Baaklaan 186	2493CH	29526	7.5	1	54	56		54	1.80	1.35	57	-2.12	54	
Van Baaklaan 186	2493CH	21683	7.5	1	54	56		54	1.66	1.25	57	-2.05	54	
Van Baaklaan 188	2493CH	21663	7.5	1	54	56		54	1.66	1.43	56	-1.93	54	
Van der Stoklaan 1	2493BX	22122	7.5	1	51	52		51	0.83	0.78	53	-1.03	51	
Van der Stoklaan 3	2493BX	21988	7.5	1	54						57	-1.30	53	
Van der Stoklaan 7	2493BX	21957	7.5	1	53						57	-1.31	53	
Van der Stoklaan 9	2493BX	21940	7.5	1	53						57	-1.24	53	
Van der Stoklaan 11	2493BX	21924	7.5	1	53						57	-1.11	53	
Van der Stoklaan 13	2493BX	21888	7.5	1	53						57	-1.25	53	
Van der Stoklaan 15	2493BX	21865	7.5	1	53						57	-1.29	53	
Van der Stoklaan 16	2493BE	22140	7.5	1	49						51	-1.12	49	
Van der Stoklaan 17	2493BX	21838	7.5	1	53						57	-1.21	53	
Van der Stoklaan 18	2493BE	22140	7.5	1	49						51	-1.12	49	

Gemeente 's-Gravenhage

Adres en postcode		ID Rekenmodel	Waarneemhoogte [m]	Bestemming	Geluidsbelasting bij huidig GPP [dB]	Toekomst zonder nieuwe maatregelen [dB]	Sanering (AWBWC)	Toets- of streefwaarde [dB]	Effect van het project	Benodigde reductie [dB]	Geluidsbelasting standaard akoestische situatie [dB]	& Luidsreductie door geadviseerde maatregelen [dB]	Toekomst met geadvi-seerde maatregel(en) [dB]	Overschrijding toets of streef-waarde/ (X=ja, leeg vak=nee)
Van der Stoklaan 19	2493BX	21817	7.5	1	53						57	-1.09	53	
Van der Stoklaan 20	2493BE	22140	7.5	1	49						51	-1.12	49	
Van der Stoklaan 21	2493BX	21790	7.5	1	53						57	-1.14	53	
Van der Stoklaan 22	2493BE	22140	7.5	1	49						51	-1.12	49	
Van der Stoklaan 23	2493BX	21741	7.5	1	54						57	-1.19	53	
Van der Stoklaan 24	2493BE	22140	7.5	1	49						51	-1.12	49	
Van der Stoklaan 25	2493BX	21726	7.5	1	54						57	-1.04	53	
Van der Stoklaan 26	2493BE	22140	10.5	1	53						56	-0.82	53	
Van der Stoklaan 27	2493BX	21709	7.5	1	54						57	-1.01	53	
Van der Stoklaan 28	2493BE	22140	10.5	1	53						56	-0.82	53	
Van der Stoklaan 29	2493BX	21685	7.5	1	53						57	-1.03	53	
Van der Stoklaan 30	2493BE	22140	10.5	1	53						56	-0.82	53	
Van der Stoklaan 31	2493BX	21673	7.5	1	53						56	-0.92	53	
Van der Stoklaan 32	2493BE	22140	10.5	1	53						56	-0.82	53	
Van der Stoklaan 33	2493BX	21635	7.5	1	54						57	-1.32	53	
Van der Stoklaan 34	2493BE	22140	10.5	1	53						56	-0.82	53	
Van der Stoklaan 35	2493BX	21614	7.5	1	54						57	-1.16	54	
Van der Stoklaan 36	2493BE	22140	13.5	1	53						56	-0.86	53	
Van der Stoklaan 37	2493BX	21598	7.5	1	54						57	-1.09	54	
Van der Stoklaan 38	2493BE	22140	13.5	1	53						56	-0.86	53	
Van der Stoklaan 39	2493BX	21578	7.5	1	54						57	-1.12	54	
Van der Stoklaan 40	2493BE	22140	13.5	1	53						56	-0.86	53	
Van der Stoklaan 41	2493BX	21563	7.5	1	54						57	-1.12	54	
Van der Stoklaan 42	2493BE	22140	13.5	1	53						56	-0.86	53	
Van der Stoklaan 43	2493BX	21546	7.5	1	54						57	-1.07	54	
Van der Stoklaan 44	2493BE	22140	13.5	1	53						56	-0.86	53	
Van der Stoklaan 45	2493BX	21528	7.5	1	54						57	-1.09	54	
Van der Stoklaan 46	2493BE	22140	16.5	1	53						56	-0.86	53	
Van der Stoklaan 47	2493BX	21499	7.5	1	54						57	-1.07	54	
Van der Stoklaan 48	2493BE	22140	16.5	1	53						56	-0.86	53	

Gemeente 's-Gravenhage

Adres en postcode		ID Rekenmodel	Waarneemhoogte [m]	Bestemming	Geluidsbelasting bij huidig GPP [dB]	Toekomst zonder nieuwe maatregelen [dB]	Sanering (AWBWC)	Toets- of streefwaarde [dB]	Effect van het project	Benodigde reductie [dB]	Geluidsbelasting standaard akoestische situatie [dB]	Geluidsreductie door geadviseerde maatregelen [dB] &	Toekomst met geadviseerde maatregel(en) [dB]	Overschrijding toets of streefwaarde/ (X=ja, leeg vak=nee)
Van der Stoklaan 49	2493BX	21477	7.5	1	55						57	-1.24	54	
Van der Stoklaan 50	2493BE	22140	16.5	1	53						56	-0.86	53	
Van der Stoklaan 51	2493BX	21455	7.5	1	54						57	-1.25	54	
Van der Stoklaan 51	2493BX	21513	7.5	1	54						56	-0.87	54	
Van der Stoklaan 52	2493BE	22140	16.5	1	53						56	-0.86	53	
Van der Stoklaan 53	2493BX	21439	7.5	1	54						58	-1.28	54	
Van der Stoklaan 54	2493BE	22140	16.5	1	53						56	-0.86	53	
Van der Stoklaan 55	2493BX	21415	7.5	1	55						58	-1.30	54	
Van der Stoklaan 57	2493BX	21391	7.5	1	55						58	-1.37	55	
Van der Stoklaan 59	2493BX	21369	7.5	1	54						57	-1.22	54	
Van der Stoklaan 60	2493BE	22000	7.5	1	52						56	-1.19	52	
Van der Stoklaan 61	2493BX	21349	7.5	1	54						57	-1.23	54	
Van der Stoklaan 62	2493BE	22023	7.5	1	53						56	-1.11	52	
Van der Stoklaan 63	2493BX	21330	7.5	1	54						57	-1.27	54	
Van der Stoklaan 64	2493BE	22039	7.5	1	53						57	-1.10	53	
Van der Stoklaan 65	2493BX	21250	7.5	1	55	56		55	1.33	0.68	57	-1.57	55	
Van der Stoklaan 66	2493BE	22064	7.5	1	53						56	-1.12	53	
Van der Stoklaan 67	2493BZ	21161	7.5	1	56	57		56	0.93	0.27	57	-1.17	56	
Van der Stoklaan 68	2493BE	22084	7.5	1	53						56	-1.05	53	
Van der Stoklaan 69	2493BZ	21087	7.5	1	54						57	-1.45	54	
Van der Stoklaan 70	2493BE	22101	7.5	1	53						56	-1.05	53	
Van der Stoklaan 71	2493BZ	21069	7.5	1	54						57	-1.48	54	
Van der Stoklaan 73	2493BZ	21055	7.5	1	54						57	-1.47	54	
Van der Stoklaan 75	2493BZ	21038	7.5	1	54						57	-1.42	54	
Van der Stoklaan 77	2493BZ	21002	7.5	1	54						57	-1.44	54	
Van der Stoklaan 79	2493BZ	20988	7.5	1	54						57	-1.41	54	
Van der Stoklaan 81	2493BZ	20979	7.5	1	55						57	-1.49	54	
Van der Stoklaan 83	2493BZ	20967	7.5	1	55						57	-1.44	54	
Van der Stoklaan 85	2493BZ	20940	7.5	1	55						57	-1.42	55	
Van der Stoklaan 87	2493BZ	20926	7.5	1	55						57	-1.38	54	

Gemeente 's-Gravenhage

Adres en postcode		ID Rekenmodel	Waarneemhoogte [m]	Bestemming	Geluidsbelasting bij huidig GPP [dB]	Toekomst zonder nieuwe maatregelen [dB]	Sanering (AWBWC)	Toets- of streefwaarde [dB]	Effect van het project	Benodigde reductie [dB]	Geluidsbelasting standaard akoestische situatie [dB]	Geluidsreductie door geadviseerde maatregelen [dB] &	Toekomst met geadviseerde maatregel(en) [dB]	Overschrijding toets of streefwaarde/ (X=ja, leeg vak=nee)
Van der Stoklaan 89	2493BZ	20910	7.5	1	55						57	-1.41	54	
Van der Stoklaan 91	2493BZ	20895	7.5	1	55						57	-1.45	54	
Van der Stoklaan 93	2493BZ	20881	7.5	1	55						57	-1.43	54	
Van der Stoklaan 95	2493BZ	20826	7.5	1	56	58		56	1.67	1.50	58	-1.78	56	
Van der Stoklaan 95	2493BZ	20826	4.5	1	57	58		57	1.25	0.46	59	-1.50	56	
Van der Stoklaan 95	2493BZ	20834	7.5	1	57	58		57	1.02	0.37	58	-1.40	56	
Veenweg 117	2493ZC	23222	4.5	1	49	50		50	-0.33	-	54	-0.36	49	
Veenweg 123	2492ZB	25864	4.5	1	50	51		50	1.08	0.61	51	-1.69	49	
Veenweg 125	2492ZB	26054	7.5	1	49	51		50	0.87	0.37	52	-2.56	48	
Veenweg 127	2492ZB	26163	4.5	1	48	51		50	0.51	0.01	51	-3.15	47	
Veenweg 131	2492ZB	26324	7.5	1	49	52		50	2.18	1.68	52	-4.09	48	
Veenweg 133	2492ZB	27025	7.5	1	50	53		50	2.66	2.16	53	-3.44	49	
Veenweg 135	2492ZB	27132	7.5	1	47	53		50	3.18	2.68	53	-6.53	47	
Veenweg 135	2492ZB	27046	7.5	1	50	53		50	2.83	2.33	53	-3.74	49	
Veenweg 137	2492ZB	27259	4.5	1	48	53		50	2.59	2.09	53	-5.47	47	
Veenweg 190	2492ZA	26281	7.5	1	48	50		50	-0.29	-	50	-2.36	47	
Veenweg 190 A	2492ZA	26411	7.5	1	49	51		50	1.07	0.57	52	-2.95	48	
Veenweg 192	2492ZA	26529	7.5	1	47	51		50	1.45	0.95	52	-5.08	46	
Veenweg 192	2492ZA	26485	7.5	1	49	51		50	1.10	0.60	51	-2.97	48	
Veenweg 192	2492ZA	26485	4.5	1	48	51		50	0.61	0.11	51	-2.97	48	
Veenweg 194	2492ZA	26649	4.5	1	49	51		50	1.30	0.80	51	-3.75	48	
Veenweg 194	2492ZA	26666	4.5	1	48	51		50	0.96	0.46	51	-3.63	47	
Veenweg 194 A	2492ZA	26780	7.5	1	49	52		50	2.06	1.56	52	-3.78	48	
Veenweg 194 B	2492ZA	26865	4.5	1	49	53		50	2.62	2.12	53	-4.55	48	
Veenweg 194 B	2492ZA	26865	7.5	1	50	53		50	3.04	2.54	53	-4.52	49	
Veenweg 196	2492ZA	27085	7.5	1	48	52		50	2.17	1.67	52	-5.12	47	
Veenweg 198	2492ZA	27288	7.5	1	48	52		50	2.07	1.57	52	-4.78	47	
Veenweg 198 A	2492ZA	27365	7.5	1	49	52		50	1.87	1.37	52	-4.45	47	
Veenweg 198 B	2492ZA	27419	7.5	1	50	54		50	3.72	3.53	54	-4.72	49	
Veenweg 200	2492ZA	27474	7.5	1	50	54		50	3.37	3.02	54	-4.23	49	

Gemeente 's-Gravenhage

Adres en postcode		ID Rekenmodel	Waarneemhoogte [m]	Bestemming	Geluidsbelasting bij huidig GPP [dB]	Toekomst zonder nieuwe maatregelen [dB]	Sanering (AWBWC)	Toets- of streefwaarde [dB]	Effect van het project	Benodigde reductie [dB]	Geluidsbelasting standaard akoestische situatie [dB]	& Geluidsreductie door geadviseerde maatregelen [dB]	Toekomst met geadviseerde maatregel(en) [dB]	Overschrijding toets of streefwaarde/ (X=ja, leeg vak=nee)
Veenweg 200 A	2492ZA	27539	7.5	1	50	54		50	3.59	3.09	54	-4.60	49	
Veenweg 200 B	2492ZA	27627	7.5	1	50	53		50	3.39	2.96	54	-4.14	49	
Veenweg 200 B	2492ZA	27683	7.5	1	49	53		50	3.42	2.92	53	-6.01	47	
Veenweg 202	2492ZA	27720	7.5	1	50	54		50	3.66	3.16	54	-4.80	49	
Veenweg 204	2492ZA	27835	7.5	1	51	54		51	3.14	2.23	54	-3.72	50	
Veenweg 206	2492ZA	27985	4.5	1	49	50		50	-0.39	-	50	-1.21	48	
Veenweg 208	2492ZA	28005	7.5	1	50	53		50	2.65	2.15	53	-3.43	49	
Veenweg 210	2492ZA	28013	7.5	1	50	53		50	2.80	2.37	53	-3.37	50	
Voetbalstraat 1	2492VJ	26520	7.5	1	55	59		55	4.74	3.98	59	-4.89	55	
Voetbalstraat 2	2492VJ	26385	7.5	1	56	61		56	5.16	4.86	61	-5.47	56	
Voetbalstraat 3	2492VJ	26496	7.5	1	55	59		55	4.04	3.30	59	-4.10	55	
Voetbalstraat 4	2492VJ	26354	7.5	1	56	61		56	4.81	4.67	61	-5.02	56	
Voetbalstraat 5	2492VJ	26469	7.5	1	55	58		55	3.74	2.78	58	-3.84	54	
Voetbalstraat 6	2492VJ	26331	7.5	1	56	61		56	4.79	4.74	61	-5.02	56	
Voetbalstraat 7	2492VJ	26440	7.5	1	55	59		55	3.44	3.02	59	-3.61	55	
Voetbalstraat 8	2492VJ	26295	7.5	1	57	61		57	4.65	3.91	61	-5.05	56	
Voetbalstraat 9	2492VJ	26408	7.5	1	55	60		55	4.38	4.24	60	-4.48	55	
Voetbalstraat 10	2492VJ	26267	7.5	1	57	61		57	4.42	3.81	61	-4.88	56	
Voetbalstraat 11	2492VJ	26374	7.5	1	56	60		56	4.04	3.41	60	-4.15	56	
Voetbalstraat 12	2492VJ	26235	7.5	1	56	61		56	5.03	4.05	61	-5.13	55	
Voetbalstraat 14	2492VJ	26198	7.5	1	57	62		57	4.55	4.09	62	-4.89	57	
Voetbalstraat 15	2492VJ	26322	7.5	1	56	60		56	4.31	3.44	60	-4.75	55	
Volleybalplein 1	2492VG	26383	7.5	1	54	60		54	6.31	5.78	60	-6.46	54	
Volleybalplein 1	2492VG	26370	7.5	1	55	60		55	5.31	4.72	60	-5.96	54	
Volleybalplein 2	2492VG	26289	7.5	1	56	61		56	5.19	4.33	61	-5.54	55	
Volleybalplein 3	2492VG	26567	7.5	1	57	61		57	4.50	3.67	61	-5.35	56	
Volleybalplein 4	2492VG	26464	7.5	1	54	59		54	5.67	4.90	59	-5.64	54	
Volleybalplein 4	2492VG	26309	7.5	1	54	59		54	5.84	4.95	59	-5.66	54	
Volleybalplein 6	2492VG	26337	7.5	1	54	60		54	5.57	5.15	60	-5.56	54	
Volleybalplein 8	2492VG	29415	7.5	1	54	60		54	5.38	5.29	60	-5.34	54	

Gemeente 's-Gravenhage

Adres en postcode		ID Rekenmodel	Waarneemhoogte [m]	Bestemming	Geluidsbelasting bij huidig GPP [dB]	Toekomst zonder nieuwe maatregelen [dB]	Sanering (AWBWC)	Toets- of streefwaarde [dB]	Effect van het project	Benodigde reductie [dB]	Geluidsbelasting standaard akoestische situatie [dB]	Toekomst met geadviseerde maatregel(en) & Geluidsreductie door geadviseerde maatregelen [dB]	Toekomst met geadviseerde maatregel(en) [dB]	Overschrijding toets of streefwaarde/ (X=ja, leeg vak=nee)
Volleybalplein 10	2492VG	29406	7.5	1	55	60		55	4.87	4.67	60	-4.95	55	
Volleybalplein 12	2492VG	29410	7.5	1	56	61		56	5.10	4.11	61	-5.37	55	
Volleybalplein 14	2492VG	29417	7.5	1	55	61		55	5.94	5.34	61	-6.28	55	
Volleybalplein 16	2492VG	29408	7.5	1	55	61		55	6.24	5.40	61	-6.31	55	
Volleybalplein 18	2492VG	29414	7.5	1	54	60		54	6.43	5.43	60	-6.45	53	
Volleybalplein 18	2492VG	29412	7.5	1	53	60		53	6.76	6.60	60	-7.52	53	
Wartnalaan 2	2493BG	20580	7.5	1	57						62	-0.18	57	
Wartnalaan 4	2493BG	20599	7.5	1	57						62	-0.23	57	
Wartnalaan 6	2493BG	20679	4.5	1	54						61	-0.21	54	
Wartnalaan 6	2493BG	20688	4.5	1	54						60	-0.14	54	
Wartnalaan 6	2493BG	20688	7.5	1	53						61	-0.25	53	
Wartnalaan 8	2493BG	20725	7.5	1	53						57	-0.25	53	
Wartnalaan 10	2493BG	20774	7.5	1	54						57	-0.24	54	
Wartnalaan 12	2493BG	20790	7.5	1	54						60	-0.82	54	
Wartnalaan 14	2493BG	20815	7.5	1	53						57	-0.68	53	
Wartnalaan 16	2493BG	20857	7.5	1	55						58	-0.49	55	
Wartnalaan 18	2493BG	20891	7.5	1	54						59	-0.41	54	
Wartnalaan 18	2493BG	20866	7.5	1	53						57	-0.76	53	
Wartnalaan 20	2493BG	20882	7.5	1	55						58	-0.24	55	
Wartnalaan 22	2493BG	20949	7.5	1	55						58	-0.17	55	
Wartnalaan 24	2493BG	20963	7.5	1	55						59	-0.36	55	
Wartnalaan 24	2493BG	20909	7.5	1	55						58	-0.13	55	
Wartnalaan 26	2493BG	20985	7.5	1	55						60	-0.29	55	
Wartnalaan 28	2493BG	20996	7.5	1	55						60	-0.25	55	
Wartnalaan 30	2493BG	21012	7.5	1	55						60	-0.22	55	
Wartnalaan 32	2493BG	21028	7.5	1	55						60	-0.15	55	
Wartnalaan 34	2493BG	21041	7.5	1	54						59	-0.14	54	
Wartnalaan 36	2493BG	21058	7.5	1	54						59	-0.07	54	
Waterpolostraat 2	2492VD	27048	7.5	1	57	62		57	4.79	4.07	62	-6.03	56	
Waterpolostraat 4	2492VD	27133	7.5	1	55	58		55	2.83	2.34	58	-4.13	54	

Gemeente 's-Gravenhage

Adres en postcode		ID Rekenmodel	Waarneemhoogte [m]	Bestemming	Geluidsbelasting bij huidig GPP [dB]	Toekomst zonder nieuwe maatregelen [dB]	Sanering (AWBWC)	Toets- of streefwaarde [dB]	Effect van het project	Benodigde reductie [dB]	Geluidsbelasting standaard akoestische situatie [dB]	& Luidsreductie door geadviseerde maatregelen [dB]	Toekomst met geadvi-seerde maatregel(en) [dB]	Overschrijding toets of streef-waarde/ (X=ja, leeg vak=nee)
Waterpolostraat 6	2492VD	27212	10.5	1	55	60		55	4.98	4.40	60	-5.89	54	
Waterskistraat 1	2492VK	26828	7.5	1	52	58		52	5.83	5.00	58	-6.44	51	
Waterskistraat 2	2492VK	26726	7.5	1	55	60		55	4.94	4.86	60	-5.36	55	
Waterskistraat 3	2492VK	26763	7.5	1	54	57		54	2.97	2.55	57	-3.17	54	
Waterskistraat 4	2492VK	26696	7.5	1	56	61		56	4.84	4.08	61	-5.25	55	
Waterskistraat 5	2492VK	26747	7.5	1	54	57		54	2.86	2.30	57	-3.12	54	
Waterskistraat 6	2492VK	26672	7.5	1	56	61		56	4.72	4.27	61	-5.26	56	
Waterskistraat 7	2492VK	26710	7.5	1	54	57		54	2.75	2.54	57	-3.16	54	
Waterskistraat 8	2492VK	26638	7.5	1	56	61		56	4.32	4.19	61	-5.07	56	
Waterskistraat 9	2492VK	26687	7.5	1	55	58		55	2.86	2.07	58	-3.27	54	
Waterskistraat 10	2492VK	26605	7.5	1	56	61		56	4.28	4.19	61	-5.05	56	
Waterskistraat 11	2492VK	26658	7.5	1	55	59		55	3.86	3.22	59	-4.17	55	
Waterskistraat 12	2492VK	26577	7.5	1	56	61		56	4.23	4.16	61	-5.03	56	
Waterskistraat 13	2492VK	26621	7.5	1	55	59		55	3.98	3.07	59	-4.49	54	
Waterskistraat 14	2492VK	26549	7.5	1	56	61		56	4.42	4.27	61	-5.10	56	
Waterskistraat 16	2492VK	26528	7.5	1	56	61		56	4.48	4.42	61	-5.10	56	
Westvlietweg 8	2491EA	18563	1.5	1	56	58		56	2.14	1.64	58	-2.43	56	
Westvlietweg 8 C	2491EA	18360	4.5	1	57	59		57	2.07	1.39	59	-2.24	57	
Westvlietweg 10 41	2491EA	18016	1.5	1	58	59		58	1.16	0.98	60	-2.00	57	
Westvlietweg 10 43	2491EA	18070	1.5	1	56	58		56	2.40	1.76	58	-2.45	56	
Westvlietweg 11	2491EB	29589	4.5	1	56	58		56	2.02	1.74	59	-2.37	56	
Westvlietweg 11	2491EB	29589	7.5	1	56	58		56	2.08	1.94	59	-2.24	56	
Westvlietweg 12	2491EB	17490	4.5	1	58	59		58	1.71	0.73	59	-2.11	57	
Westvlietweg 12	2491EB	17490	7.5	1	57	59		57	1.64	1.39	59	-2.02	57	
Westvlietweg 12 A	2491EB	29592	4.5	1	56	58		56	1.57	1.32	58	-1.93	56	
Westvlietweg 12 A	2491EB	29592	7.5	1	57	58		57	1.46	1.00	59	-1.79	57	
Westvlietweg 14	2491EB	17339	4.5	1	57	57		57	0.84	-	58	-1.45	56	
Westvlietweg 28	2491EB	16974	7.5	1	56						58	-1.95	56	
Westvlietweg 29	2491EB	16948	7.5	1	57						59	-1.62	57	
Westvlietweg 30	2491EC	16833	7.5	1	57						59	-1.35	57	

Gemeente 's-Gravenhage

Adres en postcode		ID Rekenmodel	Waarneemhoogte [m]	Bestemming	Geluidsbelasting bij huidig GPP [dB]	Toekomst zonder nieuwe maatregelen [dB]	Sanering (AWBWC)	Toets- of streefwaarde [dB]	Effect van het project	Benodigde reductie [dB]	Geluidsbelasting standaard akoestische situatie [dB]	& Luidsreductie door geadviseerde maatregelen [dB]	Toekomst met geadvi-seerde maatregel(en) [dB]	Overschrijding toets of streef-waarde/ (X=ja, leeg vak=nee)
Westvlietweg 31	2491EC	16824	7.5	1	57						59	-1.37	57	
Westvlietweg 32	2491EC	16798	7.5	1	57						58	-1.31	57	
Westvlietweg 33	2491EC	16768	7.5	1	56						58	-1.62	56	
Westvlietweg 34	2491EC	16752	7.5	1	57						58	-1.45	57	
Westvlietweg 35	2491EC	16729	7.5	1	57						58	-1.53	57	
Westvlietweg 35	2491EC	16742	7.5	1	57						58	-1.51	56	
Westvlietweg 36	2491EC	16706	7.5	1	56						58	-1.62	56	
Westvlietweg 37	2491EC	16691	7.5	1	56						58	-1.71	56	
Westvlietweg 38	2491EC	16664	7.5	1	56						58	-1.81	56	
Westvlietweg 39	2491EC	16639	7.5	1	56						58	-1.92	56	
Westvlietweg 40	2491EC	16639	7.5	1	56						58	-1.92	56	
Westvlietweg 41	2491EC	16577	7.5	1	55						57	-2.36	54	
Westvlietweg 42	2491EC	16621	4.5	14	59						60	-0.21	59	
Westvlietweg 42	2491EC	16621	7.5	14	59						60	-0.20	59	
Westvlietweg 42	2491EC	16765	4.5	14	58						59	-1.13	57	
Westvlietweg 42	2491EC	16765	7.5	14	58						59	-1.12	58	
Wibo Lanslaan 2	2493AL	20421	7.5	1	56						57	-1.17	55	
Wibo Lanslaan 3	2493AK	20493	7.5	1	55						57	-0.90	55	
Wibo Lanslaan 4	2493AL	20438	7.5	1	54						56	-1.36	54	
Wibo Lanslaan 5	2493AK	20503	7.5	1	55						57	-0.81	55	
Wibo Lanslaan 6	2493AL	20446	7.5	1	56						57	-1.02	56	
Wibo Lanslaan 7	2493AK	20516	7.5	1	55						57	-0.82	55	
Wibo Lanslaan 8	2493AL	20453	7.5	1	56						58	-0.93	56	
Wibo Lanslaan 9	2493AK	20532	7.5	1	55						57	-0.86	55	
Wibo Lanslaan 10	2493AL	20462	7.5	1	56						58	-0.95	56	
Wibo Lanslaan 11	2493AK	20543	7.5	1	55						57	-0.83	55	
Wibo Lanslaan 12	2493AL	20473	7.5	1	56						57	-1.10	56	
Wibo Lanslaan 13	2493AK	20557	10.5	1	56						57	-1.10	55	
Wibo Lanslaan 14	2493AL	20488	7.5	1	56						57	-0.97	56	
Wibo Lanslaan 15	2493AK	20589	10.5	1	55						56	-1.42	55	

Gemeente 's-Gravenhage

Adres en postcode		ID Rekenmodel	Waarneemhoogte [m]	Bestemming	Geluidsbelasting bij huidig GPP [dB]	Toekomst zonder nieuwe maatregelen [dB]	Sanering (AWBWC)	Toets- of streefwaarde [dB]	Effect van het project	Benodigde reductie [dB]	Geluidsbelasting standaard akoestische situatie [dB]	& Luidsreductie door geadviseerde maatregelen [dB]	Toekomst met geadvi-seerde maatregel(en) [dB]	Overschrijding toets of streef-waarde/ (X=ja, leeg vak=nee)
Wibo Lanslaan 16	2493AL	20490	7.5	1	56						57	-1.10	55	
Wibo Lanslaan 17	2493AK	20605	7.5	1	54						56	-1.16	54	
Wibo Lanslaan 18	2493AL	20500	7.5	1	56						57	-1.19	55	
Wibo Lanslaan 19	2493AK	20619	7.5	1	54						56	-1.15	54	
Wibo Lanslaan 20	2493AL	20511	7.5	1	56						57	-1.14	55	
Wibo Lanslaan 21	2493AK	20629	7.5	1	54						56	-1.07	54	
Wibo Lanslaan 22	2493AL	20527	7.5	1	56						58	-1.16	56	
Wibo Lanslaan 23	2493AK	20641	7.5	1	54						56	-1.02	54	
Wibo Lanslaan 24	2493AL	20539	7.5	1	56						58	-1.05	56	
Wibo Lanslaan 25	2493AK	20653	7.5	1	55						56	-1.09	54	
Wibo Lanslaan 26	2493AL	20556	7.5	1	56						58	-1.02	56	
Wibo Lanslaan 27	2493AK	20667	7.5	1	55						57	-1.07	55	
Wibo Lanslaan 28	2493AL	20572	7.5	1	56						58	-1.09	56	
Wibo Lanslaan 29	2493AK	20684	7.5	1	55						57	-0.99	55	
Wibo Lanslaan 30	2493AL	20584	7.5	1	56						58	-1.14	56	
Wibo Lanslaan 31	2493AK	20697	7.5	1	55						57	-0.92	55	
Wibo Lanslaan 32	2493AL	20592	7.5	1	56						58	-1.20	56	
Wibo Lanslaan 33	2493AK	20711	7.5	1	55						57	-0.95	55	
Wibo Lanslaan 33	2493AK	20711	10.5	1	55						57	-1.29	55	
Wibo Lanslaan 34	2493AL	20608	7.5	1	56						58	-1.23	56	
Wibo Lanslaan 35	2493AK	20786	7.5	1	56						57	-1.04	56	
Wibo Lanslaan 36	2493AL	20648	7.5	1	54						56	-0.93	54	
Wibo Lanslaan 37	2493AK	20797	7.5	1	55						57	-0.90	55	
Wibo Lanslaan 38	2493AL	20631	7.5	1	56						58	-1.15	56	
Wibo Lanslaan 39	2493AK	20807	7.5	1	56						57	-0.92	56	
Wibo Lanslaan 40	2493AL	20709	7.5	1	56						58	-1.34	56	
Wibo Lanslaan 41	2493AK	20819	7.5	1	56						58	-1.07	56	
Wibo Lanslaan 42	2493AL	20723	7.5	1	56						58	-1.42	56	
Wibo Lanslaan 43	2493AK	20832	7.5	1	56						58	-1.10	56	
Wibo Lanslaan 44	2493AL	20740	7.5	1	56						58	-1.38	56	

Gemeente 's-Gravenhage

Adres en postcode		ID Rekenmodel	Waarneemhoogte [m]	Bestemming	Geluidsbelasting bij huidig GPP [dB]	Toekomst zonder nieuwe maatregelen [dB]	Sanering (AWBWC)	Toets- of streefwaarde [dB]	Effect van het project	Benodigde reductie [dB]	Geluidsbelasting standaard akoestische situatie [dB]	Geluidsreductie door geadviseerde maatregelen [dB] &	Toekomst met geadviseerde maatregel(en) [dB]	Overschrijding toets of streefwaarde/ (X=ja, leeg vak=nee)
Wibo Lanslaan 45	2493AK	20850	7.5	1	56						58	-1.09	56	
Wibo Lanslaan 46	2493AL	20752	7.5	1	56						58	-1.29	56	
Wibo Lanslaan 47	2493AK	20863	7.5	1	56						58	-1.11	56	
Wibo Lanslaan 48	2493AL	20766	7.5	1	56						58	-1.24	56	
Wibo Lanslaan 50	2493AL	20773	7.5	1	56						58	-1.18	56	
Wibo Lanslaan 50	2493AL	20779	7.5	1	56						58	-1.17	56	
Wibo Lanslaan 52	2493AL	20787	7.5	1	56						58	-1.12	56	
Wielerbaan 2	2492WG	27101	7.5	1	51	57		51	5.86	5.10	57	-6.37	50	
Wielerbaan 4	2492WG	27123	7.5	1	50	56		50	6.02	5.52	56	-6.99	49	
Wielerbaan 6	2492WG	27143	7.5	1	50	56		50	5.82	5.32	56	-6.69	49	
Wielerbaan 8	2492WG	27164	7.5	1	51	56		51	5.53	4.76	56	-6.19	50	
Wielerbaan 8	2492WG	27152	7.5	1	50	56		50	5.37	5.07	56	-6.16	49	
Wielerbaan 10	2492WG	27183	7.5	1	50	56		50	5.20	5.16	56	-5.66	50	
Wielerbaan 12	2492WG	27203	7.5	1	51	56		51	5.15	4.33	56	-5.69	50	
Wielerbaan 14	2492WG	27216	7.5	1	51	55		51	4.75	3.92	55	-5.35	50	
Wielerbaan 16	2492WG	27196	7.5	1	52	56		52	4.06	3.94	56	-4.51	52	
Wielerbaan 18	2492WG	27213	7.5	1	53	56		53	3.73	2.86	56	-4.27	52	
Wielerbaan 20	2492WG	27228	7.5	1	52	56		52	4.07	3.97	57	-4.73	52	
Wielerbaan 22	2492WG	27309	7.5	1	53	57		53	3.97	3.44	57	-4.59	52	
Wielerbaan 24	2492WG	27316	7.5	1	52	57		52	4.15	4.07	57	-4.94	52	
Wielerbaan 26	2492WG	27329	7.5	1	52	56		52	4.75	3.86	56	-5.25	51	
Wielerbaan 28	2492WG	27344	7.5	1	52	56		52	4.47	3.87	56	-5.05	51	
Wielerbaan 30	2492WG	27359	7.5	1	52	56		52	4.33	3.86	56	-4.74	52	
Wielerbaan 32	2492WG	27379	7.5	1	53	57		53	3.87	3.35	57	-4.56	52	
Wielerbaan 34	2492WG	27394	7.5	1	53	57		53	3.89	3.18	57	-4.65	52	
Wielerbaan 36	2492WG	27507	7.5	1	50	56		50	5.34	5.29	56	-5.75	50	
Wielerbaan 38	2492WG	27522	7.5	1	51	56		51	5.09	4.30	56	-5.41	50	
Wielerbaan 40	2492WG	27540	7.5	1	50	55		50	4.90	4.40	55	-5.26	50	
Wielerbaan 42	2492WG	27552	7.5	1	49	55		50	4.53	4.03	55	-5.20	49	
Willem Hanegraaflaan 1	2493BP	20869	7.5	1	55						57	-0.92	55	

Gemeente 's-Gravenhage

Adres en postcode		ID Rekenmodel	Waarneemhoogte [m]	Bestemming	Geluidsbelasting bij huidig GPP [dB]	Toekomst zonder nieuwe maatregelen [dB]	Sanering (AWBWC)	Toets- of streefwaarde [dB]	Effect van het project	Benodigde reductie [dB]	Geluidsbelasting standaard akoestische situatie [dB]	Geluidsreductie door G & geadviseerde maatregelen [dB]	Toekomst met geadviseerde maatregel(en) [dB]	Overschrijding toets of streefwaarde/ (X=ja, leeg vak=nee)
Willem Hanegraaflaan 3	2493BP	20883	7.5	1	56						58	-0.87	56	
Willem Hanegraaflaan 5	2493BP	20896	7.5	1	56						58	-0.78	55	
Willem Hanegraaflaan 7	2493BP	20911	7.5	1	56						58	-0.77	56	
Willem Hanegraaflaan 9	2493BP	20924	7.5	1	56						58	-0.78	56	
Willem Hanegraaflaan 11	2493BP	20937	7.5	1	56						58	-0.83	56	
Willem Hanegraaflaan 13	2493BP	20972	7.5	1	56						58	-0.86	56	
Willem Hanegraaflaan 15	2493BP	20981	7.5	1	56						58	-0.82	56	
Willem Hanegraaflaan 17	2493BP	20993	7.5	1	56						58	-0.85	56	
Willem Hanegraaflaan 19	2493BP	21005	7.5	1	56						58	-0.86	56	
Willem Hanegraaflaan 21	2493BP	21024	7.5	1	56						58	-0.83	56	
Willem Hanegraaflaan 23	2493BP	21039	7.5	1	56						58	-0.90	56	
Willem Hanegraaflaan 25	2493BP	21054	7.5	1	56						58	-0.88	56	
Willem Hanegraaflaan 27	2493BP	21091	7.5	1	56						58	-0.88	55	
Willem Hanegraaflaan 29	2493BP	21104	7.5	1	56						58	-0.92	56	
Willem Hanegraaflaan 31	2493BP	21122	7.5	1	56						58	-0.93	55	
Willem Hanegraaflaan 33	2493BP	21136	7.5	1	55						58	-0.96	55	
Willem Hanegraaflaan 35	2493BP	21155	7.5	1	55						58	-0.97	55	
Willem Hanegraaflaan 37	2493BP	21177	7.5	1	55						58	-0.88	55	
Willem Hanegraaflaan 39	2493BP	21200	7.5	1	55						57	-0.90	55	
Willem Hanegraaflaan 41	2493BP	21220	7.5	1	56						58	-0.83	56	
Willem Hanegraaflaan 43	2493BP	21235	7.5	1	56						58	-0.84	56	
Willem Hanegraaflaan 45	2493BP	21251	7.5	1	56						58	-0.80	56	
Willem Hanegraaflaan 47	2493BP	21265	7.5	1	56						58	-0.77	56	
Willem Hanegraaflaan 49	2493BP	21286	7.5	1	56						58	-0.76	56	
Willem Hanegraaflaan 51	2493BP	21309	7.5	1	56						58	-0.75	56	
Willem van Nieuwenhuizenlaan 2	2493CC	21421	7.5	1	52						56	-0.71	52	
Willem van Nieuwenhuizenlaan 4	2493CC	21482	7.5	1	51						57	-1.27	51	
Willem van Nieuwenhuizenlaan 6	2493CC	21508	7.5	1	53						56	-0.76	53	
Willem van Nieuwenhuizenlaan 8	2493CC	21560	7.5	1	51						57	-1.35	51	
Willem van Nieuwenhuizenlaan 10	2493CC	21575	7.5	1	53						56	-0.64	53	

Gemeente 's-Gravenhage

Adres en postcode		ID Rekenmodel	Waarneemhoogte [m]	Bestemming	Geluidsbelasting bij huidig GPP [dB]	Toekomst zonder nieuwe maatregelen [dB]	Sanering (AWBWC)	Toets- of streefwaarde [dB]	Effect van het project	Benodigde reductie [dB]	Geluidsbelasting standaard akoestische situatie [dB]	Toekomst met geadviseerde maatregelen [dB] & Luidsreductie door geadviseerde maatregel(en) [dB]	Overschrijding toets of streefwaarde/ (X=ja, leeg vak=nee)
Willem van Nieuwenhuizenlaan 12	2493CC	21645	7.5	1	53						57	-0.93	52	
Willem van Nieuwenhuizenlaan 14	2493CC	21670	7.5	1	53						56	-0.76	53	
Willem van Nieuwenhuizenlaan 16	2493CC	21720	7.5	1	53						57	-0.89	52	
Willem van Nieuwenhuizenlaan 18	2493CC	21713	7.5	1	54						56	-0.75	54	
Willem van Nieuwenhuizenlaan 20	2493CC	21770	7.5	1	54						57	-0.80	54	
Willem van Nieuwenhuizenlaan 22	2493CC	21798	7.5	1	53						55	-0.88	52	
Willem van Nieuwenhuizenlaan 22	2493CC	21852	7.5	1	52						57	-1.08	52	
Willem van Nieuwenhuizenlaan 24	2493CC	21866	7.5	1	54						57	-0.70	54	
Willem van Nieuwenhuizenlaan 26	2493CC	21943	7.5	1	53						56	-0.70	52	
Willem van Nieuwenhuizenlaan 26	2493CC	21931	7.5	1	52						56	-0.86	52	
Willem van Nieuwenhuizenlaan 28	2493CC	21936	7.5	1	54						56	-0.61	54	
Zaagjesingel 1	2492SM	27441	7.5	1	49	51		50	0.86	0.36	51	-2.87	48	
Zaagjesingel 2	2492SM	27509	7.5	1	49	50		50	-0.12	-	51	-0.60	49	
Zaagjesingel 3	2492SM	27509	7.5	1	49	50		50	-0.12	-	51	-0.60	49	
Zandberglaan 2	2493BJ	20479	7.5	1	55						61	-0.22	55	
Zandberglaan 3	2493BH	20622	7.5	1	53						58	-0.13	53	
Zandberglaan 3	2493BH	20625	7.5	1	53						58	-0.16	53	
Zandberglaan 4	2493BJ	20475	7.5	1	56						59	-0.31	55	
Zandberglaan 5	2493BH	20635	7.5	1	53						57	-0.28	53	
Zandberglaan 6	2493BJ	20491	7.5	1	56						59	-0.25	56	
Zandberglaan 7	2493BH	20649	7.5	1	53						57	-0.28	53	
Zandberglaan 8	2493BJ	20505	7.5	1	56						58	-0.20	56	
Zandberglaan 9	2493BH	20661	7.5	1	54						58	-0.21	54	
Zandberglaan 10	2493BJ	20515	7.5	1	56						59	-0.20	56	
Zandberglaan 11	2493BH	20676	7.5	1	55						57	-0.22	55	
Zandberglaan 12	2493BJ	20531	7.5	1	55						59	-0.22	55	
Zandberglaan 13	2493BH	20750	7.5	1	54						57	-0.37	54	
Zandberglaan 14	2493BJ	20538	7.5	1	54						58	-0.32	54	
Zandberglaan 15	2493BH	20795	7.5	1	54						57	-0.71	54	
Zandberglaan 15	2493BH	20765	7.5	1	54						57	-0.28	54	

Gemeente 's-Gravenhage

Adres en postcode		ID Rekenmodel	Waarneemhoogte [m]	Bestemming	Geluidsbelasting bij huidig GPP [dB]	Toekomst zonder nieuwe maatregelen [dB]	Sanering (AWBWC)	Toets- of streefwaarde [dB]	Effect van het project	Benodigde reductie [dB]	Geluidsbelasting standaard akoestische situatie [dB]	Geluidsreductie door geadviseerde maatregelen [dB]	Toekomst met geadviseerde maatregel(en) [dB]	Overschrijding toets of streefwaarde/ (X=ja, leeg vak=nee)
Zandberglaan 16	2493BJ	20562	7.5	1	54						57	-0.16	54	
Zandberglaan 18	2493BJ	20567	7.5	1	54						58	-0.31	54	
Zandberglaan 19	2493BH	20816	7.5	1	53						57	-0.35	53	
Zandberglaan 20	2493BJ	20617	7.5	1	52						58	-0.41	52	
Zandberglaan 22	2493BJ	20626	7.5	1	53						58	-0.52	53	
Zandberglaan 23	2493BH	20845	7.5	1	53						56	-0.44	53	
Zandberglaan 24	2493BJ	20638	7.5	1	53						58	-0.55	53	
Zandberglaan 25	2493BH	20852	7.5	1	53						55	-0.29	53	
Zandberglaan 26	2493BJ	20670	7.5	1	54						58	-0.58	54	
Zandberglaan 27	2493BH	20889	7.5	1	54						57	-0.43	54	
Zandberglaan 28	2493BJ	20715	7.5	1	54						58	-0.43	54	
Zandberglaan 29	2493BH	20904	7.5	1	54						57	-0.39	54	
Zandberglaan 31	2493BH	20916	7.5	1	54						57	-0.38	54	
Zandberglaan 32	2493BJ	20745	7.5	1	54						58	-0.34	54	
Zandberglaan 33	2493BH	20931	7.5	1	55						57	-0.35	55	
Zandberglaan 34	2493BJ	20756	7.5	1	54						57	-0.32	54	
Zandberglaan 35	2493BH	20946	7.5	1	55						57	-0.39	55	
Zandberglaan 36	2493BJ	20730	7.5	1	54						57	-0.31	54	
Zandberglaan 44	2493BJ	20833	7.5	1	54						57	-0.41	54	
Zandberglaan 46	2493BJ	20846	7.5	1	54						57	-0.37	54	
Zandberglaan 48	2493BJ	20822	7.5	1	55						57	-0.37	55	
Zevensterveld 1	2492LG	24494	4.5	1	48	50		50	0.25	-	50	-1.80	48	
Zevensterveld 2	2492LG	24318	7.5	1	51	54		51	2.45	2.24	54	-2.62	51	
Zevensterveld 3	2492LG	24372	4.5	1	49	51		50	0.71	0.21	51	-1.77	49	
Zevensterveld 4	2492LG	24278	7.5	1	51	54		51	2.35	2.10	54	-2.62	51	
Zevensterveld 5	2492LG	24372	4.5	1	49	51		50	0.71	0.21	51	-1.77	49	
Zevensterveld 6	2492LG	24237	7.5	1	51	54		51	2.45	2.15	54	-2.64	51	
Zevensterveld 7	2492LG	24333	4.5	1	48	50		50	0.10	-	50	-1.60	48	
Zevensterveld 8	2492LG	24159	7.5	1	51	54		51	2.37	2.17	54	-2.43	51	
Zevensterveld 10	2492LG	24118	7.5	1	52	54		52	2.28	1.30	54	-2.40	51	

Gemeente 's-Gravenhage

Adres en postcode		ID Rekenmodel	Waarneemhoogte [m]	Bestemming	Geluidsbelasting bij huidig GPP [dB]	Toekomst zonder nieuwe maatregelen [dB]	Sanering (AWBWC)	Toets- of streefwaarde [dB]	Effect van het project	Benodigde reductie [dB]	Geluidsbelasting standaard akoestische situatie [dB]	Geluidsreductie door geadviseerde maatregelen [dB]	Toekomst met geadviseerde maatregel(en) [dB]	Overschrijding toets of streefwaarde/ (X=ja, leeg vak=nee)
Zevensterveld 12	2492LG	24076	7.5	1	51	54		51	2.33	2.29	54	-2.38	51	
Zevensterveld 14	2492LG	23993	7.5	1	52	54		52	2.23	1.58	54	-2.36	52	
Zevensterveld 16	2492LG	23948	7.5	1	52	54		52	2.29	1.77	54	-2.38	52	
Zevensterveld 18	2492LG	23897	7.5	1	52	55		52	2.28	2.10	55	-2.32	52	
Zuringveld 1	2492LJ	25237	4.5	1	50	52		50	1.81	1.31	52	-1.98	50	
Zuringveld 2	2492LJ	24964	4.5	1	49	51		50	0.89	0.39	51	-1.89	49	
Zuringveld 3	2492LJ	25201	4.5	1	49	51		50	1.03	0.53	51	-1.87	49	
Zuringveld 4	2492LJ	24929	4.5	1	49	51		50	0.87	0.37	51	-1.90	49	
Zuringveld 5	2492LJ	25155	4.5	1	49	51		50	0.94	0.44	51	-1.87	49	
Zuringveld 6	2492LJ	24894	4.5	1	49	51		50	0.87	0.37	51	-1.84	49	
Zuringveld 6	2492LJ	24931	4.5	1	49	51		50	0.81	0.31	51	-1.74	49	
Zuringveld 7	2492LJ	25118	4.5	1	49	51		50	1.14	0.64	51	-1.87	49	
Zuringveld 8	2492LJ	24931	4.5	1	49	51		50	0.81	0.31	51	-1.74	49	

OTB A4 Haaglanden - N14

In deze bijlage zijn enkel voor bestemmingen in het onderzoeksgebied de volledige gegevens weergegeven. In deze bijlage zijn aanvullend voor bestemmingen buiten het onderzoeksgebied welke wel meedoen in de maatregelafweging, de voor de maatregelafweging relevante gegevens weergegeven.

Toelichting op de kolommen:
- Kolom Sanering: "A" zijn de woningen en andere geluidsgevoelige objecten die op grond van artikel 88 van de Wet geluidhinder, zoals dat luidde voor 1 januari 2007, of artikel 4.17 van het Besluit geluidhinder bij de Minister van IM zijn gemeld, voor zover deze nog niet zijn gesaneerd, en de geluidsbelasting bij volledige benutting van de geluidproductieplafonds hoger is dan de maximale waarde, "B" zijn woningen en in een bestemmingsplan opgenomen ligplaatsen voor woonschepen en standplaatsen voor woonwagens, waarvan de geluidsbelasting bij volledige benutting van de geluidproductieplafonds hoger is de maximale waarde en "C" zijn de woningen alsmede in een bestemmingsplan opgenomen ligplaatsen voor woonschepen en standplaatsen voor woonwagens, waarvan de geluidsbelasting vanwege delen van (spoor)wegen zoals genoemd in bijlage 4 van het Besluit geluid milieubeheer bij volledige benutting van de geluidproductieplafonds hoger is de maximale waarde min 10 dB.
- Kolom Effect van het project: Het verschil tussen de Toekomstige situatie zonder nieuwe maatregelen en de toets- of streefwaarde.
- Kolom Benodigde reductie: De geluidreductie die nodig is om een overschrijding van de toets- of streefwaarde te voorkomen. Dit is gebaseerd op de afgeronde waarde van de toets- of streefwaarde én de Toekomstige situatie zonder nieuwe maatregelen.
- Kolom Geluidsbelasting standaard akoestische situatie: De toekomstige geluidsbelasting zonder maatregelen met de akoestische kwaliteit volgens artikel 1 van het Besluit geluid milieubeheer (zonder geluidsschermen/-wallen en doorgaans met een wegdek van zeer open asfalt beton).
- Kolom Geluidreductie door geadviseerde maatregelen: Geluidreductie voor de eindvariant met geadviseerde maatregelen ten opzichte van de Toekomstige situatie zonder nieuwe maatregelen. Bij een negatief getal is de toekomstige waarde lager dan de geluidsbelasting in de Toekomstige situatie zonder nieuwe maatregelen. Bij een positief getal is de toekomstige waarde hoger.

Gemeente Delft

Adres en postcode		ID Rekenmodel	Waarneemhoogte [m]	Bestemming	Geluidsbelasting bij huidig GPP [dB]	Toekomst zonder nieuwe maatregelen [dB]	Sanering (AWBWC)	Toets- of streefwaarde [dB]	Effect van het project	Benodigde reductie [dB]	Geluidsbelasting standaard akoestische situatie [dB]	Geluidreductie door geadviseerde maatregelen [dB]	Toekomst met geadviseerde maatregel(en) [dB]	Overschrijding toets of streefwaarde/ (X=ja, leeg vak=nee)
Afrikalaan 2	2622DH	7894	7.5	1	44	46		50	-4.19	-	52	-1.65	44	
Afrikalaan 4	2622DH	7890	7.5	1	44	45		50	-4.80	-	52	-1.20	44	
Afrikalaan 6	2622DH	7915	7.5	1	42	43		50	-6.92	-	51	-0.06	43	
Afrikalaan 8	2622DH	7911	7.5	1	42	44		50	-6.40	-	51	-0.16	43	
Afrikalaan 10	2622DH	7906	7.5	1	42	44		50	-6.09	-	52	-0.26	44	
Afrikalaan 12	2622DH	7899	7.5	1	43	44		50	-6.02	-	52	-0.37	44	
Afrikalaan 14	2622DH	7893	7.5	1	42	44		50	-6.19	-	52	-0.50	43	

Gemeente Delft

Adres en postcode		ID Rekenmodel	Waarneemhoogte [m]	Bestemming	Geluidsbelasting bij huidig GPP [dB]	Toekomst zonder nieuwe maatregelen [dB]	Sanering (AWBWC)	Toets- of streefwaarde [dB]	Effect van het project	Benodigde reductie [dB]	Geluidsbelasting standaard akoestische situatie [dB]	& Luidsreductie door geadviseerde maatregelen [dB]	Toekomst met geadviseerde maatregel(en) [dB]	Overschrijding toets of streefwaarde/ (X=ja, leeg vak=nee)
Afrikalaan 16	2622DH	7888	7.5	1	43	44		50	-6.02	-	52	-0.68	43	
Afrikalaan 18	2622DH	7866	7.5	1	45	46		50	-4.13	-	53	-0.68	45	
Afrikalaan 20	2622DH	7865	7.5	1	44	45		50	-5.07	-	52	-0.90	44	
Afrikalaan 22	2622DH	7859	7.5	1	44	45		50	-5.17	-	52	-0.97	44	
Afrikalaan 24	2622DH	7852	7.5	1	43	45		50	-5.41	-	52	-0.77	44	
Afrikalaan 26	2622DH	7848	7.5	1	44	45		50	-5.05	-	53	-0.89	44	
Afrikalaan 26	2622DH	7776	7.5	1	44	45		50	-4.96	-	50	-0.14	45	
Afrikalaan 28	2622DH	7768	7.5	1	44	45		50	-5.15	-	50	-0.01	45	
Afrikalaan 28	2622DH	7841	7.5	1	44	45		50	-4.86	-	53	-0.96	44	
Afrikalaan 30	2622DH	7834	7.5	1	44	45		50	-4.65	-	53	-1.16	44	
Afrikalaan 32	2622DH	7817	7.5	1	44	45		50	-4.71	-	53	-1.38	44	
Afrikalaan 34	2622DH	7826	7.5	1	45	46		50	-3.93	-	52	-1.04	45	
Afrikalaan 36	2622DH	7814	7.5	1	44	45		50	-4.77	-	53	-0.49	45	
Afrikalaan 38	2622DH	7836	7.5	1	43	45		50	-5.26	-	54	-0.23	45	
Afrikalaan 40	2622DH	7843	7.5	1	44	45		50	-4.88	-	54	-0.14	45	
Afrikalaan 40	2622DH	7843	4.5	1	43	45		50	-5.42	-	51	-0.61	44	
Afrikalaan 42	2622LR	7882	4.5	1	45	46		50	-4.02	-	51	-0.92	45	
Afrikalaan 42	2622LR	7871	4.5	1	44	46		50	-4.24	-	52	-0.68	45	
Afrikalaan 44	2622LR	7871	4.5	1	44	46		50	-4.24	-	52	-0.68	45	
Afrikalaan 44	2622LR	7882	4.5	1	45	46		50	-4.02	-	51	-0.92	45	
Afrikalaan 46	2622LR	7882	4.5	1	45	46		50	-4.02	-	51	-0.92	45	
Afrikalaan 46	2622LR	7871	4.5	1	44	46		50	-4.24	-	52	-0.68	45	
Afrikalaan 48	2622LR	7871	7.5	1	45	47		50	-3.40	-	55	-0.70	46	
Afrikalaan 48	2622LR	7882	7.5	1	45	47		50	-3.10	-	55	-0.84	46	
Afrikalaan 50	2622LR	7871	7.5	1	45	47		50	-3.40	-	55	-0.70	46	
Afrikalaan 50	2622LR	7882	7.5	1	45	47		50	-3.10	-	55	-0.84	46	
Afrikalaan 52	2622LR	7871	7.5	1	45	47		50	-3.40	-	55	-0.70	46	
Afrikalaan 52	2622LR	7882	7.5	1	45	47		50	-3.10	-	55	-0.84	46	
Afrikalaan 54	2622LR	7871	7.5	1	45	47		50	-3.40	-	55	-0.70	46	
Afrikalaan 54	2622LR	7882	7.5	1	45	47		50	-3.10	-	55	-0.84	46	

Gemeente Delft

Adres en postcode		ID Rekenmodel	Waarneemhoogte [m]	Bestemming	Geluidsbelasting bij huidig GPP [dB]	Toekomst zonder nieuwe maatregelen [dB]	Sanering (AWBWC)	Toets- of streefwaarde [dB]	Effect van het project	Benodigde reductie [dB]	Geluidsbelasting standaard akoestische situatie [dB]	& Luidsreductie door geadviseerde maatregelen [dB]	Toekomst met geadviseerde maatregel(en) [dB]	Overschrijding toets of streefwaarde/ (X=ja, leeg vak=nee)
Afrikalaan 56	2622LR	7882	10.5	1	44	46		50	-3.91	-	55	-0.76	45	
Afrikalaan 56	2622LR	7871	10.5	1	44	46		50	-3.87	-	55	-0.77	45	
Afrikalaan 58	2622LR	7871	10.5	1	44	46		50	-3.87	-	55	-0.77	45	
Afrikalaan 58	2622LR	7882	10.5	1	44	46		50	-3.91	-	55	-0.76	45	
Afrikalaan 60	2622LR	7882	10.5	1	44	46		50	-3.91	-	55	-0.76	45	
Afrikalaan 60	2622LR	7871	10.5	1	44	46		50	-3.87	-	55	-0.77	45	
Afrikalaan 62	2622LR	7871	10.5	1	44	46		50	-3.87	-	55	-0.77	45	
Afrikalaan 62	2622LR	7882	10.5	1	44	46		50	-3.91	-	55	-0.76	45	
Afrikalaan 64	2622LR	7905	4.5	1	45	46		50	-4.03	-	51	-0.46	46	
Afrikalaan 66	2622LR	7905	4.5	1	45	46		50	-4.03	-	51	-0.46	46	
Afrikalaan 68	2622LR	7905	4.5	1	45	46		50	-4.03	-	51	-0.46	46	
Afrikalaan 70	2622LR	7905	7.5	1	46	47		50	-2.88	-	55	-0.72	46	
Afrikalaan 72	2622LR	7905	7.5	1	46	47		50	-2.88	-	55	-0.72	46	
Afrikalaan 74	2622LR	7905	7.5	1	46	47		50	-2.88	-	55	-0.72	46	
Afrikalaan 76	2622LR	7905	7.5	1	46	47		50	-2.88	-	55	-0.72	46	
Afrikalaan 78	2622LR	7905	10.5	1	45	47		50	-3.42	-	55	-0.64	46	
Afrikalaan 80	2622LR	7905	10.5	1	45	47		50	-3.42	-	55	-0.64	46	
Afrikalaan 82	2622LR	7905	10.5	1	45	47		50	-3.42	-	55	-0.64	46	
Afrikalaan 84	2622LR	7905	10.5	1	45	47		50	-3.42	-	55	-0.64	46	
Afrikalaan 86	2622LR	7923	4.5	1	44	46		50	-4.26	-	51	-0.38	45	
Afrikalaan 88	2622LR	7923	4.5	1	44	46		50	-4.26	-	51	-0.38	45	
Afrikalaan 90	2622LR	7923	4.5	1	44	46		50	-4.26	-	51	-0.38	45	
Afrikalaan 92	2622LR	7923	7.5	1	46	47		50	-2.81	-	55	-0.70	46	
Afrikalaan 94	2622LR	7923	7.5	1	46	47		50	-2.81	-	55	-0.70	46	
Afrikalaan 96	2622LR	7923	7.5	1	46	47		50	-2.81	-	55	-0.70	46	
Afrikalaan 98	2622LR	7923	7.5	1	46	47		50	-2.81	-	55	-0.70	46	
Afrikalaan 100	2622LR	7923	10.5	1	45	46		50	-3.83	-	55	-0.63	46	
Afrikalaan 102	2622LR	7923	10.5	1	45	46		50	-3.83	-	55	-0.63	46	
Afrikalaan 104	2622LR	7923	10.5	1	45	46		50	-3.83	-	55	-0.63	46	
Afrikalaan 106	2622LR	7923	10.5	1	45	46		50	-3.83	-	55	-0.63	46	

Gemeente Delft

Adres en postcode		ID Rekenmodel	Waarneemhoogte [m]	Bestemming	Geluidsbelasting bij huidig GPP [dB]	Toekomst zonder nieuwe maatregelen [dB]	Sanering (AWBWC)	Toets- of streefwaarde [dB]	Effect van het project	Benodigde reductie [dB]	Geluidsbelasting standaard akoestische situatie [dB]	Geluidsreductie door geadviseerde maatregelen [dB] &	Toekomst met geadviseerde maatregel(en) [dB]	Overschrijding toets of streefwaarde/ (X=ja, leeg vak=nee)
Afrikalaan 108	2622LR	7928	4.5	1	44	46		50	-4.29	-	51	-0.32	45	
Afrikalaan 110	2622LR	7928	4.5	1	44	46		50	-4.29	-	51	-0.32	45	
Afrikalaan 112	2622LR	7928	4.5	1	44	46		50	-4.29	-	51	-0.32	45	
Afrikalaan 114	2622LR	7928	7.5	1	46	47		50	-2.70	-	55	-0.64	47	
Afrikalaan 116	2622LR	7928	7.5	1	46	47		50	-2.70	-	55	-0.64	47	
Afrikalaan 118	2622LR	7928	7.5	1	46	47		50	-2.70	-	55	-0.64	47	
Afrikalaan 120	2622LR	7928	7.5	1	46	47		50	-2.70	-	55	-0.64	47	
Afrikalaan 122	2622LR	7943	10.5	1	45	46		50	-3.86	-	55	-0.68	45	
Afrikalaan 122	2622LR	7928	10.5	1	45	46		50	-3.72	-	55	-0.65	46	
Afrikalaan 124	2622LR	7928	10.5	1	45	46		50	-3.72	-	55	-0.65	46	
Afrikalaan 124	2622LR	7943	10.5	1	45	46		50	-3.86	-	55	-0.68	45	
Afrikalaan 126	2622LR	7928	10.5	1	45	46		50	-3.72	-	55	-0.65	46	
Afrikalaan 126	2622LR	7943	10.5	1	45	46		50	-3.86	-	55	-0.68	45	
Afrikalaan 128	2622LR	7928	10.5	1	45	46		50	-3.72	-	55	-0.65	46	
Afrikalaan 128	2622LR	7943	10.5	1	45	46		50	-3.86	-	55	-0.68	45	
Afrikalaan 130	2622LS	7962	4.5	1	42	44		50	-6.16	-	49	-0.05	44	
Afrikalaan 132	2622LS	7962	4.5	1	42	44		50	-6.16	-	49	-0.05	44	
Afrikalaan 134	2622LS	7962	4.5	1	42	44		50	-6.16	-	49	-0.05	44	
Afrikalaan 136	2622LS	7962	7.5	1	44	46		50	-4.20	-	54	-0.64	45	
Afrikalaan 138	2622LS	7962	7.5	1	44	46		50	-4.20	-	54	-0.64	45	
Afrikalaan 140	2622LS	7962	7.5	1	44	46		50	-4.20	-	54	-0.64	45	
Afrikalaan 142	2622LS	7962	7.5	1	44	46		50	-4.20	-	54	-0.64	45	
Afrikalaan 144	2622LS	7980	10.5	1	44	46		50	-4.16	-	55	-0.60	45	
Afrikalaan 144	2622LS	7962	10.5	1	44	46		50	-3.80	-	55	-0.65	46	
Afrikalaan 146	2622LS	7962	10.5	1	44	46		50	-3.80	-	55	-0.65	46	
Afrikalaan 146	2622LS	7980	10.5	1	44	46		50	-4.16	-	55	-0.60	45	
Afrikalaan 148	2622LS	7962	10.5	1	44	46		50	-3.80	-	55	-0.65	46	
Afrikalaan 148	2622LS	7980	10.5	1	44	46		50	-4.16	-	55	-0.60	45	
Afrikalaan 150	2622LS	7980	10.5	1	44	46		50	-4.16	-	55	-0.60	45	
Afrikalaan 150	2622LS	7962	10.5	1	44	46		50	-3.80	-	55	-0.65	46	

Gemeente Delft

Adres en postcode		ID Rekenmodel	Waarneemhoogte [m]	Bestemming	Geluidsbelasting bij huidig GPP [dB]	Toekomst zonder nieuwe maatregelen [dB]	Sanering (AWBWC)	Toets- of streefwaarde [dB]	Effect van het project	Benodigde reductie [dB]	Geluidsbelasting standaard akoestische situatie [dB]	Geluidsreductie door geadviseerde maatregelen [dB] & G	Toekomst met geadviseerde maatregel(en) [dB]	Overschrijding toets of streefwaarde/ (X=ja, leeg vak=nee)
Afrikalaan 152	2622LS	7999	4.5	1	42	44		50	-6.40	-	49	-0.02	44	
Afrikalaan 154	2622LS	7999	4.5	1	42	44		50	-6.40	-	49	-0.02	44	
Afrikalaan 156	2622LS	7999	4.5	1	42	44		50	-6.40	-	49	-0.02	44	
Afrikalaan 158	2622LS	7999	7.5	1	44	46		50	-4.38	-	54	-0.32	45	
Afrikalaan 160	2622LS	7999	7.5	1	44	46		50	-4.38	-	54	-0.32	45	
Afrikalaan 162	2622LS	7999	7.5	1	44	46		50	-4.38	-	54	-0.32	45	
Afrikalaan 164	2622LS	7999	7.5	1	44	46		50	-4.38	-	54	-0.32	45	
Afrikalaan 166	2622LS	7999	10.5	1	44	45		50	-4.70	-	55	-0.54	45	
Afrikalaan 168	2622LS	7999	10.5	1	44	45		50	-4.70	-	55	-0.54	45	
Afrikalaan 170	2622LS	7999	10.5	1	44	45		50	-4.70	-	55	-0.54	45	
Afrikalaan 172	2622LS	7999	10.5	1	44	45		50	-4.70	-	55	-0.54	45	
Afrikalaan 174	2622LS	8017	4.5	1	43	44		50	-5.81	-	50	-0.19	44	
Afrikalaan 176	2622LS	8017	4.5	1	43	44		50	-5.81	-	50	-0.19	44	
Afrikalaan 178	2622LS	8017	4.5	1	43	44		50	-5.81	-	50	-0.19	44	
Afrikalaan 180	2622LS	8017	7.5	1	44	46		50	-4.01	-	54	-0.31	46	
Afrikalaan 182	2622LS	8017	7.5	1	44	46		50	-4.01	-	54	-0.31	46	
Afrikalaan 184	2622LS	8017	7.5	1	44	46		50	-4.01	-	54	-0.31	46	
Afrikalaan 186	2622LS	8017	7.5	1	44	46		50	-4.01	-	54	-0.31	46	
Afrikalaan 188	2622LS	8017	10.5	1	43	45		50	-5.06	-	55	-0.02	45	
Afrikalaan 190	2622LS	8017	10.5	1	43	45		50	-5.06	-	55	-0.02	45	
Afrikalaan 192	2622LS	8017	10.5	1	43	45		50	-5.06	-	55	-0.02	45	
Afrikalaan 194	2622LS	8017	10.5	1	43	45		50	-5.06	-	55	-0.02	45	
Arkesteijntuinen 1	2614MZ	2565	7.5	1	47	50		50	-0.15	-	52	-1.34	49	
Arkesteijntuinen 3	2614MZ	2538	7.5	1	48	51		50	0.55	0.05	53	-1.76	49	
Arkesteijntuinen 5	2614MZ	2538	7.5	1	48	51		50	0.55	0.05	53	-1.76	49	
Arkesteijntuinen 7	2614MZ	2502	7.5	1	48	51		50	0.88	0.38	53	-2.44	48	
Arkesteijntuinen 9	2614MZ	2502	7.5	1	48	51		50	0.88	0.38	53	-2.44	48	
Arkesteijntuinen 11	2614MZ	2465	7.5	1	49	52		50	1.52	1.02	54	-2.73	49	
Arkesteijntuinen 13	2614MZ	2458	7.5	1	49	51		50	0.83	0.33	53	-2.10	49	
Arkesteijntuinen 13	2614MZ	2459	7.5	1	49	51		50	1.39	0.89	54	-2.48	49	

Gemeente Delft

Adres en postcode		ID Rekenmodel	Waarneemhoogte [m]	Bestemming	Geluidsbelasting bij huidig GPP [dB]	Toekomst zonder nieuwe maatregelen [dB]	Sanering (AWBWC)	Toets- of streefwaarde [dB]	Effect van het project	Benodigde reductie [dB]	Geluidsbelasting standaard akoestische situatie [dB]	Geluidsreductie door geadviseerde maatregelen [dB] & G	Toekomst met geadviseerde maatregel(en) [dB]	Overschrijding toets of streefwaarde/ (X=ja, leeg vak=nee)
Arkesteijntuinen 15	2614MZ	2440	7.5	1	49	51		50	1.31	0.81	54	-1.85	49	
Arkesteijntuinen 17	2614MZ	2417	7.5	1	50	52		50	2.28	1.78	55	-2.37	50	
Arkesteijntuinen 17	2614MZ	2445	7.5	1	49	52		50	1.77	1.27	54	-2.98	49	
Aziëlaan 221	2622JL	7206	7.5	1	46	48		50	-2.45	-	53	0.02	48	
Aziëlaan 222	2622JN	7027	7.5	1	47	48		50	-1.92	-	56	-0.26	48	
Aziëlaan 222	2622JN	7011	7.5	1	46	48		50	-2.46	-	55	-0.11	47	
Aziëlaan 223	2622JL	7209	7.5	1	46	47		50	-2.68	-	53	0.01	47	
Aziëlaan 224	2622JN	7006	7.5	1	46	48		50	-2.38	-	56	-0.12	48	
Aziëlaan 224	2622JN	7001	7.5	1	46	48		50	-2.21	-	55	-0.07	48	
Aziëlaan 225	2622JL	7215	7.5	1	46	47		50	-2.91	-	54	0.01	47	
Aziëlaan 226	2622JN	7020	7.5	1	46	48		50	-2.42	-	54	0.00	48	
Aziëlaan 227	2622JL	7220	7.5	1	46	47		50	-2.89	-	54	-0.01	47	
Aziëlaan 228	2622JN	7025	7.5	1	47	48		50	-1.66	-	54	-0.09	48	
Aziëlaan 229	2622JL	7224	7.5	1	46	47		50	-2.92	-	54	0.00	47	
Aziëlaan 229	2622JL	7269	7.5	1	46	47		50	-3.10	-	54	0.00	47	
Aziëlaan 230	2622JN	7055	7.5	1	44	45		50	-4.68	-	54	-0.05	45	
Aziëlaan 231	2622JL	7240	4.5	1	41	42		50	-8.09	-	54	-0.08	42	
Aziëlaan 232	2622JN	7079	7.5	1	43	44		50	-5.56	-	55	-0.48	44	
Aziëlaan 233	2622JL	7267	7.5	1	46	47		50	-2.90	-	55	-0.13	47	
Aziëlaan 234	2622JN	7043	7.5	1	46	48		50	-2.36	-	53	0.00	48	
Aziëlaan 235	2622JL	7267	7.5	1	46	47		50	-2.90	-	55	-0.13	47	
Aziëlaan 236	2622JN	7046	7.5	1	46	48		50	-2.44	-	53	0.02	48	
Aziëlaan 237	2622JL	7283	7.5	1	46	47		50	-2.82	-	55	-0.15	47	
Aziëlaan 238	2622JN	7054	7.5	1	46	47		50	-2.63	-	53	0.02	47	
Aziëlaan 239	2622JL	7317	7.5	1	47	48		50	-1.95	-	55	-0.09	48	
Aziëlaan 240	2622JN	7104	7.5	1	43	45		50	-5.30	-	53	-0.06	45	
Aziëlaan 241	2622JL	7340	7.5	1	48	49		50	-0.83	-	56	-0.05	49	
Aziëlaan 242	2622JN	7062	7.5	1	46	47		50	-2.66	-	52	0.02	47	
Aziëlaan 243	2622JL	7383	7.5	1	44	46		50	-4.22	-	54	-0.08	46	
Aziëlaan 244	2622JN	7130	7.5	1	44	45		50	-4.70	-	52	-0.08	45	

Gemeente Delft

Adres en postcode		ID Rekenmodel	Waarneemhoogte [m]	Bestemming	Geluidsbelasting bij huidig GPP [dB]	Toekomst zonder nieuwe maatregelen [dB]	Sanering (AWBWC)	Toets- of streefwaarde [dB]	Effect van het project	Benodigde reductie [dB]	Geluidsbelasting standaard akoestische situatie [dB]	& Luidsreductie door geadviseerde maatregelen [dB]	Toekomst met geadvi-seerde maatregel(en) [dB]	Overschrijding toets of streef-waarde/ (X=ja, leeg vak=nee)
Aziëlaan 245	2622JL	7406	7.5	1	47	49		50	-1.37	-	56	-0.24	48	
Aziëlaan 246	2622JN	7097	1.5	1	40	41		50	-9.44	-	55	0.00	41	
Aziëlaan 246	2622JN	7097	4.5	1	40	41		50	-8.51	-	55	0.00	41	
Aziëlaan 247	2622JL	7430	7.5	1	47	48		50	-1.51	-	55	-0.18	48	
Aziëlaan 248	2622JN	7097	7.5	1	41	43		50	-7.35	-	55	-0.01	43	
Aziëlaan 249	2622JL	7455	7.5	1	47	48		50	-1.67	-	56	-0.16	48	
Aziëlaan 250	2622JN	7246	4.5	1	45	46		50	-3.68	-	56	0.00	46	
Aziëlaan 251	2622JL	7483	7.5	1	46	48		50	-1.89	-	55	-0.11	48	
Aziëlaan 252	2622JN	7295	7.5	1	47	48		50	-1.87	-	56	-0.05	48	
Aziëlaan 253	2622JL	7510	7.5	1	47	48		50	-1.59	-	55	-0.10	48	
Aziëlaan 254	2622JN	7325	7.5	1	47	48		50	-1.96	-	56	-0.07	48	
Aziëlaan 255	2622JL	7538	7.5	1	47	48		50	-1.83	-	55	-0.07	48	
Aziëlaan 256	2622JN	7346	7.5	1	46	48		50	-2.17	-	56	-0.02	48	
Aziëlaan 257	2622JL	7566	7.5	1	47	48		50	-1.75	-	56	-0.12	48	
Aziëlaan 258	2622JN	7379	7.5	1	46	48		50	-2.15	-	56	-0.01	48	
Aziëlaan 259	2622JL	7596	7.5	1	47	48		50	-1.83	-	55	-0.22	48	
Aziëlaan 260	2622JN	7407	7.5	1	46	48		50	-2.39	-	56	0.01	48	
Aziëlaan 261	2622JL	7632	7.5	1	47	48		50	-1.73	-	56	-0.15	48	
Aziëlaan 262	2622JN	7436	7.5	1	46	47		50	-2.57	-	56	0.01	47	
Aziëlaan 263	2622JL	7672	7.5	1	47	48		50	-1.90	-	56	-0.16	48	
Aziëlaan 264	2622JN	7458	7.5	1	46	47		50	-2.63	-	56	-0.01	47	
Aziëlaan 265	2622JL	7707	7.5	1	47	48		50	-1.75	-	56	-0.18	48	
Aziëlaan 266	2622JN	7490	7.5	1	46	47		50	-2.76	-	56	-0.01	47	
Aziëlaan 267	2622JL	7739	7.5	1	47	48		50	-1.75	-	56	-0.26	48	
Aziëlaan 268	2622JN	7515	7.5	1	46	47		50	-2.62	-	56	-0.03	47	
Aziëlaan 269	2622JL	7767	7.5	1	47	48		50	-1.87	-	55	-0.30	48	
Aziëlaan 270	2622JN	7547	7.5	1	46	48		50	-2.41	-	56	-0.02	48	
Aziëlaan 271	2622JL	7801	7.5	1	46	47		50	-2.58	-	55	-0.13	47	
Aziëlaan 272	2622JN	7573	7.5	1	46	48		50	-2.33	-	56	-0.01	48	
Aziëlaan 273	2622JL	7839	7.5	1	46	47		50	-3.06	-	55	-0.09	47	

Gemeente Delft

Adres en postcode		ID Rekenmodel	Waarneemhoogte [m]	Bestemming	Geluidsbelasting bij huidig GPP [dB]	Toekomst zonder nieuwe maatregelen [dB]	Sanering (AWBWC)	Toets- of streefwaarde [dB]	Effect van het project	Benodigde reductie [dB]	Geluidsbelasting standaard akoestische situatie [dB]	& Geluidsreductie door geadviseerde maatregelen [dB]	Toekomst met geadviseerde maatregel(en) [dB]	Overschrijding toets of streefwaarde/ (X=ja, leeg vak=nee)
Aziëlaan 274	2622JN	7605	7.5	1	46	48		50	-2.36	-	56	-0.02	48	
Aziëlaan 275	2622JM	7878	7.5	1	44	46		50	-4.06	-	53	-0.05	46	
Aziëlaan 275	2622JM	7879	7.5	1	44	46		50	-4.21	-	54	0.00	46	
Aziëlaan 276	2622JN	7644	7.5	1	46	47		50	-2.70	-	56	-0.05	47	
Aziëlaan 277	2622JM	7903	7.5	1	45	46		50	-3.92	-	53	-0.05	46	
Aziëlaan 278	2622JN	7678	7.5	1	45	47		50	-3.33	-	55	-0.01	47	
Aziëlaan 279	2622JM	7917	7.5	1	45	46		50	-3.69	-	54	-0.03	46	
Aziëlaan 280	2622JN	7813	4.5	1	44	45		50	-4.86	-	54	0.00	45	
Aziëlaan 280	2622JN	7795	4.5	1	44	45		50	-4.75	-	54	0.00	45	
Aziëlaan 281	2622JM	7933	7.5	1	46	47		50	-3.07	-	55	-0.21	47	
Aziëlaan 282	2622JN	7813	4.5	1	44	45		50	-4.86	-	54	0.00	45	
Aziëlaan 282	2622JN	7795	4.5	1	44	45		50	-4.75	-	54	0.00	45	
Aziëlaan 283	2622JM	7953	7.5	1	45	47		50	-3.29	-	55	-0.15	47	
Aziëlaan 284	2622JN	7813	4.5	1	44	45		50	-4.86	-	54	0.00	45	
Aziëlaan 284	2622JN	7795	4.5	1	44	45		50	-4.75	-	54	0.00	45	
Aziëlaan 285	2622JM	7970	7.5	1	45	46		50	-3.87	-	53	-0.19	46	
Aziëlaan 286	2622JN	7795	7.5	1	46	48		50	-2.13	-	56	-0.06	48	
Aziëlaan 286	2622JN	7813	7.5	1	46	48		50	-2.28	-	56	-0.06	48	
Aziëlaan 287	2622JM	7989	7.5	1	45	46		50	-3.61	-	54	-0.15	46	
Aziëlaan 288	2622JN	7813	7.5	1	46	48		50	-2.28	-	56	-0.06	48	
Aziëlaan 288	2622JN	7795	7.5	1	46	48		50	-2.13	-	56	-0.06	48	
Aziëlaan 289	2622JM	8003	7.5	1	45	46		50	-3.61	-	54	-0.25	46	
Aziëlaan 290	2622JN	7795	7.5	1	46	48		50	-2.13	-	56	-0.06	48	
Aziëlaan 290	2622JN	7813	7.5	1	46	48		50	-2.28	-	56	-0.06	48	
Aziëlaan 291	2622JM	8018	7.5	1	45	46		50	-3.95	-	54	-0.19	46	
Aziëlaan 292	2622JN	7813	7.5	1	46	48		50	-2.28	-	56	-0.06	48	
Aziëlaan 292	2622JN	7795	7.5	1	46	48		50	-2.13	-	56	-0.06	48	
Aziëlaan 293	2622JM	8034	7.5	1	45	46		50	-3.76	-	55	-0.19	46	
Aziëlaan 294	2622JN	7795	10.5	1	45	47		50	-3.45	-	57	-0.15	46	
Aziëlaan 294	2622JN	7813	10.5	1	45	47		50	-3.47	-	57	-0.14	46	

Gemeente Delft

Adres en postcode		ID Rekenmodel	Waarneemhoogte [m]	Bestemming	Geluidsbelasting bij huidig GPP [dB]	Toekomst zonder nieuwe maatregelen [dB]	Sanering (AWBWC)	Toets- of streefwaarde [dB]	Effect van het project	Benodigde reductie [dB]	Geluidsbelasting standaard akoestische situatie [dB]	Geluidsreductie door geadviseerde maatregelen [dB] &	Toekomst met geadviseerde maatregel(en) [dB]	Overschrijding toets of streefwaarde/ (X=ja, leeg vak=nee)
Aziëlaan 295	2622JM	8049	7.5	1	45	46		50	-3.67	-	55	-0.21	46	
Aziëlaan 296	2622JN	7795	10.5	1	45	47		50	-3.45	-	57	-0.15	46	
Aziëlaan 296	2622JN	7813	10.5	1	45	47		50	-3.47	-	57	-0.14	46	
Aziëlaan 297	2622JM	8069	7.5	1	45	46		50	-3.73	-	54	-0.21	46	
Aziëlaan 298	2622JN	7813	10.5	1	45	47		50	-3.47	-	57	-0.14	46	
Aziëlaan 298	2622JN	7795	10.5	1	45	47		50	-3.45	-	57	-0.15	46	
Aziëlaan 299	2622JM	8092	7.5	1	42	43		50	-7.05	-	51	-0.07	43	
Aziëlaan 300	2622JN	7813	10.5	1	45	47		50	-3.47	-	57	-0.14	46	
Aziëlaan 300	2622JN	7795	10.5	1	45	47		50	-3.45	-	57	-0.15	46	
Aziëlaan 301	2622JM	8104	7.5	1	44	46		50	-4.21	-	54	-0.16	46	
Aziëlaan 302	2622JN	7795	13.5	1	45	46		50	-3.51	-	56	-0.16	46	
Aziëlaan 302	2622JN	7813	13.5	1	45	46		50	-3.71	-	56	-0.15	46	
Aziëlaan 303	2622JM	8104	7.5	1	44	46		50	-4.21	-	54	-0.16	46	
Aziëlaan 304	2622JN	7813	13.5	1	45	46		50	-3.71	-	56	-0.15	46	
Aziëlaan 304	2622JN	7795	13.5	1	45	46		50	-3.51	-	56	-0.16	46	
Aziëlaan 305	2622JM	8104	7.5	1	44	46		50	-4.21	-	54	-0.16	46	
Aziëlaan 306	2622JN	7795	13.5	1	45	46		50	-3.51	-	56	-0.16	46	
Aziëlaan 306	2622JN	7813	13.5	1	45	46		50	-3.71	-	56	-0.15	46	
Aziëlaan 307	2622JM	8211	7.5	1	45	46		50	-3.75	-	54	-0.23	46	
Aziëlaan 308	2622JN	7795	13.5	1	45	46		50	-3.51	-	56	-0.16	46	
Aziëlaan 308	2622JN	7813	13.5	1	45	46		50	-3.71	-	56	-0.15	46	
Aziëlaan 309	2622JM	8228	7.5	1	45	46		50	-3.79	-	54	-0.29	46	
Aziëlaan 310	2622JN	7795	16.5	1	45	47		50	-3.19	-	57	-0.16	47	
Aziëlaan 310	2622JN	7813	16.5	1	45	47		50	-3.39	-	56	-0.16	46	
Aziëlaan 311	2622JM	8246	7.5	1	44	46		50	-4.42	-	53	-0.02	46	
Aziëlaan 312	2622JN	7813	16.5	1	45	47		50	-3.39	-	56	-0.16	46	
Aziëlaan 312	2622JN	7795	16.5	1	45	47		50	-3.19	-	57	-0.16	47	
Aziëlaan 313	2622JM	8259	7.5	1	43	44		50	-6.10	-	52	0.07	44	
Aziëlaan 314	2622JN	7795	16.5	1	45	47		50	-3.19	-	57	-0.16	47	
Aziëlaan 314	2622JN	7813	16.5	1	45	47		50	-3.39	-	56	-0.16	46	

Gemeente Delft

Adres en postcode		ID Rekenmodel	Waarneemhoogte [m]	Bestemming	Geluidsbelasting bij huidig GPP [dB]	Toekomst zonder nieuwe maatregelen [dB]	Sanering (AWBWC)	Toets- of streefwaarde [dB]	Effect van het project	Benodigde reductie [dB]	Geluidsbelasting standaard akoestische situatie [dB]	Geluidsreductie door geadviseerde maatregelen [dB] &	Toekomst met geadviseerde maatregel(en) [dB]	Overschrijding toets of streefwaarde/ (X=ja, leeg vak=nee)
Aziëlaan 315	2622JM	8285	7.5	1	39	41		50	-9.45	-	51	0.00	41	
Aziëlaan 316	2622JN	7795	16.5	1	45	47		50	-3.19	-	57	-0.16	47	
Aziëlaan 316	2622JN	7813	16.5	1	45	47		50	-3.39	-	56	-0.16	46	
Aziëlaan 317	2622JM	8297	7.5	1	42	43		50	-6.83	-	50	-0.32	43	
Aziëlaan 318	2622JP	7961	4.5	1	43	44		50	-6.20	-	49	0.01	44	
Aziëlaan 318	2622JP	7951	4.5	1	43	44		50	-6.24	-	51	0.01	44	
Aziëlaan 319	2622JM	8331	7.5	1	43	44		50	-6.20	-	51	-0.29	44	
Aziëlaan 320	2622JP	7961	4.5	1	43	44		50	-6.20	-	49	0.01	44	
Aziëlaan 320	2622JP	7951	4.5	1	43	44		50	-6.24	-	51	0.01	44	
Aziëlaan 321	2622JM	8331	7.5	1	43	44		50	-6.20	-	51	-0.29	44	
Aziëlaan 322	2622JP	7951	4.5	1	43	44		50	-6.24	-	51	0.01	44	
Aziëlaan 322	2622JP	7961	4.5	1	43	44		50	-6.20	-	49	0.01	44	
Aziëlaan 324	2622JP	7961	7.5	1	46	47		50	-2.98	-	55	-0.22	47	
Aziëlaan 326	2622JP	7961	7.5	1	46	47		50	-2.98	-	55	-0.22	47	
Aziëlaan 328	2622JP	7961	7.5	1	46	47		50	-2.98	-	55	-0.22	47	
Aziëlaan 330	2622JP	7961	7.5	1	46	47		50	-2.98	-	55	-0.22	47	
Aziëlaan 332	2622JP	7961	10.5	1	44	45		50	-4.81	-	54	-0.65	45	
Aziëlaan 332	2622JP	7951	10.5	1	44	45		50	-4.54	-	53	-0.21	45	
Aziëlaan 334	2622JP	7951	10.5	1	44	45		50	-4.54	-	53	-0.21	45	
Aziëlaan 334	2622JP	7961	10.5	1	44	45		50	-4.81	-	54	-0.65	45	
Aziëlaan 336	2622JP	7951	10.5	1	44	45		50	-4.54	-	53	-0.21	45	
Aziëlaan 336	2622JP	7961	10.5	1	44	45		50	-4.81	-	54	-0.65	45	
Aziëlaan 338	2622JP	7961	10.5	1	44	45		50	-4.81	-	54	-0.65	45	
Aziëlaan 338	2622JP	7951	10.5	1	44	45		50	-4.54	-	53	-0.21	45	
Aziëlaan 340	2622JP	7951	13.5	1	44	46		50	-4.28	-	53	-0.22	46	
Aziëlaan 342	2622JP	7951	13.5	1	44	46		50	-4.28	-	53	-0.22	46	
Aziëlaan 344	2622JP	7951	13.5	1	44	46		50	-4.28	-	53	-0.22	46	
Aziëlaan 346	2622JP	7951	13.5	1	44	46		50	-4.28	-	53	-0.22	46	
Aziëlaan 348	2622JP	7951	16.5	1	45	46		50	-3.79	-	53	-0.21	46	
Aziëlaan 350	2622JP	7951	16.5	1	45	46		50	-3.79	-	53	-0.21	46	

Gemeente Delft

Adres en postcode		ID Rekenmodel	Waarneemhoogte [m]	Bestemming	Geluidsbelasting bij huidig GPP [dB]	Toekomst zonder nieuwe maatregelen [dB]	Sanering (AWBWC)	Toets- of streefwaarde [dB]	Effect van het project	Benodigde reductie [dB]	Geluidsbelasting standaard akoestische situatie [dB]	Geluidsreductie door geadviseerde maatregelen [dB] & G	Toekomst met geadviseerde maatregel(en) [dB]	Overschrijding toets of streefwaarde/ (X=ja, leeg vak=nee)
Aziëlaan 352	2622JP	7951	16.5	1	45	46		50	-3.79	-	53	-0.21	46	
Aziëlaan 354	2622JP	7951	16.5	1	45	46		50	-3.79	-	53	-0.21	46	
Aziëlaan 356	2622JP	7997	7.5	1	44	45		50	-4.93	-	54	-0.13	45	
Aziëlaan 358	2622JP	8022	7.5	1	45	46		50	-4.31	-	55	-0.04	46	
Aziëlaan 360	2622JP	8040	7.5	1	45	46		50	-4.00	-	53	-0.18	46	
Aziëlaan 362	2622JP	8061	7.5	1	45	46		50	-3.64	-	54	-0.28	46	
Aziëlaan 364	2622JP	8077	7.5	1	45	47		50	-3.34	-	54	-0.47	46	
Aziëlaan 366	2622JP	8098	7.5	1	45	47		50	-3.33	-	54	-0.40	46	
Aziëlaan 368	2622JP	8117	7.5	1	45	47		50	-3.23	-	54	-0.28	46	
Aziëlaan 370	2622JP	8135	7.5	1	45	47		50	-3.20	-	54	-0.31	46	
Aziëlaan 372	2622JP	8148	7.5	1	45	47		50	-3.41	-	54	-0.45	46	
Aziëlaan 374	2622JP	8174	7.5	1	45	46		50	-3.64	-	54	-0.34	46	
Bantulaan 1	2622LP	7041	4.5	1	42	44		50	-6.31	-	50	0.01	44	
Bantulaan 2	2622LN	7098	4.5	1	44	45		50	-5.11	-	51	0.01	45	
Bantulaan 3	2622LP	7041	4.5	1	42	44		50	-6.31	-	50	0.01	44	
Bantulaan 4	2622LN	7098	4.5	1	44	45		50	-5.11	-	51	0.01	45	
Bantulaan 5	2622LP	7145	7.5	1	44	45		50	-4.53	-	55	-0.30	45	
Bantulaan 6	2622LN	7177	7.5	1	47	48		50	-2.07	-	55	-0.25	48	
Bantulaan 7	2622LP	7183	7.5	1	44	45		50	-4.63	-	55	-0.21	45	
Bantulaan 8	2622LN	7205	7.5	1	46	48		50	-2.45	-	55	-0.34	47	
Bantulaan 9	2622LP	7208	4.5	1	43	44		50	-6.11	-	50	0.05	44	
Bantulaan 10	2622LN	7226	4.5	1	44	45		50	-5.07	-	51	-0.04	45	
Bantulaan 11	2622LP	7229	7.5	1	45	46		50	-3.87	-	55	-0.26	46	
Bantulaan 12	2622LN	7249	4.5	1	44	45		50	-4.87	-	51	0.01	45	
Bantulaan 13	2622LP	7254	7.5	1	45	46		50	-3.78	-	55	-0.26	46	
Bantulaan 14	2622LN	7273	7.5	1	46	47		50	-2.52	-	55	-0.30	47	
Bantulaan 15	2622LP	7337	4.5	1	44	45		50	-4.73	-	49	0.01	45	
Bantulaan 16	2622LN	7387	4.5	1	44	45		50	-4.68	-	51	0.01	45	
Bantulaan 16	2622LN	7374	4.5	1	44	45		50	-5.12	-	49	0.00	45	
Bantulaan 17	2622LP	7368	4.5	1	44	45		50	-4.84	-	50	-0.07	45	

Gemeente Delft

Adres en postcode		ID Rekenmodel	Waarneemhoogte [m]	Bestemming	Geluidsbelasting bij huidig GPP [dB]	Toekomst zonder nieuwe maatregelen [dB]	Sanering (AWBWC)	Toets- of streefwaarde [dB]	Effect van het project	Benodigde reductie [dB]	Geluidsbelasting standaard akoestische situatie [dB]	Geluidsreductie door geadviseerde maatregelen [dB]	Toekomst met geadviseerde maatregel(en) [dB]	Overschrijding toets of streefwaarde/ (X=ja, leeg vak=nee)
Bantulaan 18	2622LN	7419	4.5	1	44	45		50	-4.66	-	51	0.02	45	
Bantulaan 19	2622LP	7420	4.5	1	44	45		50	-5.06	-	50	0.02	45	
Bantulaan 20	2622LN	7449	4.5	1	44	46		50	-4.49	-	51	0.01	46	
Bantulaan 21	2622LP	7432	4.5	1	44	45		50	-5.04	-	50	0.02	45	
Bantulaan 22	2622LN	7474	4.5	1	44	45		50	-4.54	-	51	-0.06	45	
Bantulaan 23	2622LP	7476	4.5	1	43	44		50	-5.61	-	50	0.02	44	
Bantulaan 24	2622LN	7507	4.5	1	44	46		50	-4.45	-	51	-0.31	45	
Bantulaan 25	2622LP	7486	4.5	1	43	44		50	-5.76	-	49	0.02	44	
Bantulaan 26	2622LN	7535	4.5	1	44	46		50	-4.36	-	51	-0.28	45	
Bantulaan 27	2622LP	7536	4.5	1	44	45		50	-5.22	-	50	-0.01	45	
Bantulaan 28	2622LN	7564	4.5	1	44	45		50	-4.69	-	51	-0.05	45	
Bantulaan 29	2622LP	7546	4.5	1	44	45		50	-4.85	-	50	0.01	45	
Bantulaan 30	2622LN	7593	4.5	1	44	45		50	-4.66	-	51	0.00	45	
Bantulaan 31	2622LP	7709	4.5	1	44	45		50	-4.73	-	50	0.07	45	
Bantulaan 31	2622LP	7727	4.5	1	44	45		50	-5.08	-	51	-0.55	44	
Bantulaan 32	2622LN	7750	4.5	1	44	45		50	-5.07	-	50	0.02	45	
Bantulaan 33	2622LP	7741	4.5	1	44	45		50	-5.07	-	50	-0.55	44	
Bantulaan 34	2622LN	7792	4.5	1	43	44		50	-5.66	-	50	0.02	44	
Bantulaan 35	2622LP	7793	4.5	1	44	46		50	-4.48	-	51	-0.49	45	
Bantulaan 36	2622LN	7832	7.5	1	45	47		50	-2.90	-	55	-0.75	46	
Bantulaan 37	2622LP	7808	4.5	1	44	45		50	-4.63	-	50	-0.50	45	
Bantulaan 38	2622LN	7854	4.5	1	43	44		50	-5.90	-	50	0.03	44	
Bantulaan 39	2622LP	7856	4.5	1	44	45		50	-4.83	-	50	-0.50	45	
Bantulaan 40	2622LN	7870	4.5	1	43	44		50	-5.92	-	50	-0.34	44	
Bantulaan 41	2622LP	7862	4.5	1	44	45		50	-4.92	-	50	-0.46	45	
Bantulaan 42	2622LN	7884	4.5	1	43	44		50	-6.02	-	50	-0.41	44	
Bantulaan 43	2622LP	7885	4.5	1	43	45		50	-5.16	-	50	-0.43	44	
Bantulaan 44	2622LN	7904	4.5	1	42	44		50	-6.40	-	49	-0.06	44	
Bantulaan 45	2622LP	7892	4.5	1	43	45		50	-5.22	-	50	-0.42	44	
Bantulaan 46	2622LN	7920	4.5	1	42	43		50	-6.93	-	49	0.02	43	

Gemeente Delft

Adres en postcode		ID Rekenmodel	Waarneemhoogte [m]	Bestemming	Geluidsbelasting bij huidig GPP [dB]	Toekomst zonder nieuwe maatregelen [dB]	Sanering (AWBWC)	Toets- of streefwaarde [dB]	Effect van het project	Benodigde reductie [dB]	Geluidsbelasting standaard akoestische situatie [dB]	Geluidsreductie door geadviseerde maatregelen [dB] &	Toekomst met geadviseerde maatregel(en) [dB]	Overschrijding toets of streefwaarde/ (X=ja, leeg vak=nee)
Bartoutszate 1	2614MK	2764	7.5	1	46	48		50	-1.61	-	51	-2.67	46	
Bartoutszate 3	2614MK	2793	7.5	1	46	48		50	-1.53	-	51	-2.39	46	
Bartoutszate 5	2614MK	2825	7.5	1	46	49		50	-1.45	-	51	-2.54	46	
Bartoutszate 7	2614MK	2856	7.5	1	46	48		50	-1.60	-	51	-2.27	46	
Bartoutszate 9	2614MK	2885	7.5	1	46	48		50	-1.53	-	51	-2.01	46	
Bartoutszate 11	2614MK	2916	7.5	1	46	48		50	-1.59	-	51	-1.93	46	
Bartoutszate 13	2614MK	2948	7.5	1	46	48		50	-1.58	-	51	-1.86	47	
Bartoutszate 15	2614MK	2976	7.5	1	46	48		50	-1.69	-	51	-1.74	47	
Bartoutszate 17	2614MK	3012	7.5	1	46	49		50	-1.08	-	51	-2.30	47	
Bartoutszate 19	2614MK	3056	7.5	1	46	48		50	-1.83	-	50	-2.05	46	
Bartoutszate 21	2614MK	3078	7.5	1	46	49		50	-0.87	-	52	-2.46	47	
Bartoutszate 23	2614MK	3121	7.5	1	46	49		50	-1.48	-	51	-2.40	46	
Bartoutszate 25	2614MK	3146	7.5	1	47	49		50	-0.73	-	52	-2.54	47	
Bartoutszate 27	2614MK	3186	7.5	1	46	48		50	-1.80	-	50	-1.68	47	
Bartoutszate 29	2614MK	3186	7.5	1	46	48		50	-1.80	-	50	-1.68	47	
Bartoutszate 31	2614MK	3250	7.5	1	47	49		50	-0.60	-	52	-2.48	47	
Bartoutszate 32	2614MK	3440	7.5	1	45	49		50	-1.38	-	51	-3.00	46	
Bartoutszate 34	2614MK	3401	7.5	1	46	49		50	-0.95	-	52	-2.62	46	
Bartoutszate 36	2614MK	3384	7.5	1	46	49		50	-0.83	-	52	-2.51	47	
Bartoutszate 38	2614MK	3342	7.5	1	45	49		50	-1.24	-	52	-2.53	46	
Bartoutszate 40	2614MK	3359	7.5	1	45	49		50	-0.98	-	52	-2.80	46	
Bartoutszate 42	2614MK	3293	7.5	1	46	49		50	-0.98	-	52	-2.47	47	
Beethovenlaan 6	2625RP	6820	4.5	1	44	45		50	-4.75	-	49	-1.68	44	
Beethovenlaan 6	2625RP	6787	4.5	1	43	45		50	-4.81	-	49	-1.67	44	
Beethovenlaan 6	2625RP	6838	4.5	1	44	45		50	-4.74	-	49	-1.66	44	
Beethovenlaan 8	2625RP	6838	4.5	1	44	45		50	-4.74	-	49	-1.66	44	
Beethovenlaan 8	2625RP	6820	4.5	1	44	45		50	-4.75	-	49	-1.68	44	
Beethovenlaan 8	2625RP	6787	4.5	1	43	45		50	-4.81	-	49	-1.67	44	
Beethovenlaan 10	2625RP	6838	4.5	1	44	45		50	-4.74	-	49	-1.66	44	
Beethovenlaan 10	2625RP	6820	4.5	1	44	45		50	-4.75	-	49	-1.68	44	

Gemeente Delft

Adres en postcode		ID Rekenmodel	Waarneemhoogte [m]	Bestemming	Geluidsbelasting bij huidig GPP [dB]	Toekomst zonder nieuwe maatregelen [dB]	Sanering (AWBWC)	Toets- of streefwaarde [dB]	Effect van het project	Benodigde reductie [dB]	Geluidsbelasting standaard akoestische situatie [dB]	& luidsreductie door geadviseerde maatregelen [dB]	Toekomst met geadvi-seerde maatregel(en) [dB]	Overschrijding toets of streef-waarde/ (X=ja, leeg vak=nee)
Beethovenlaan 10	2625RP	6787	4.5	1	43	45		50	-4.81	-	49	-1.67	44	
Beethovenlaan 12	2625RP	6838	4.5	1	44	45		50	-4.74	-	49	-1.66	44	
Beethovenlaan 12	2625RP	6787	4.5	1	43	45		50	-4.81	-	49	-1.67	44	
Beethovenlaan 12	2625RP	6820	4.5	1	44	45		50	-4.75	-	49	-1.68	44	
Beethovenlaan 14	2625RP	6787	4.5	1	43	45		50	-4.81	-	49	-1.67	44	
Beethovenlaan 14	2625RP	6838	4.5	1	44	45		50	-4.74	-	49	-1.66	44	
Beethovenlaan 14	2625RP	6820	4.5	1	44	45		50	-4.75	-	49	-1.68	44	
Beethovenlaan 16	2625RP	6820	4.5	1	44	45		50	-4.75	-	49	-1.68	44	
Beethovenlaan 16	2625RP	6838	4.5	1	44	45		50	-4.74	-	49	-1.66	44	
Beethovenlaan 16	2625RP	6787	4.5	1	43	45		50	-4.81	-	49	-1.67	44	
Beethovenlaan 18	2625RP	6787	4.5	1	43	45		50	-4.81	-	49	-1.67	44	
Beethovenlaan 18	2625RP	6838	4.5	1	44	45		50	-4.74	-	49	-1.66	44	
Beethovenlaan 18	2625RP	6820	4.5	1	44	45		50	-4.75	-	49	-1.68	44	
Beethovenlaan 20	2625RP	6787	4.5	1	43	45		50	-4.81	-	49	-1.67	44	
Beethovenlaan 20	2625RP	6838	4.5	1	44	45		50	-4.74	-	49	-1.66	44	
Beethovenlaan 20	2625RP	6820	4.5	1	44	45		50	-4.75	-	49	-1.68	44	
Beethovenlaan 24	2625RP	6838	4.5	1	44	45		50	-4.74	-	49	-1.66	44	
Beethovenlaan 24	2625RP	6787	4.5	1	43	45		50	-4.81	-	49	-1.67	44	
Beethovenlaan 24	2625RP	6820	4.5	1	44	45		50	-4.75	-	49	-1.68	44	
Beethovenlaan 26	2625RP	6838	4.5	1	44	45		50	-4.74	-	49	-1.66	44	
Beethovenlaan 26	2625RP	6787	4.5	1	43	45		50	-4.81	-	49	-1.67	44	
Beethovenlaan 26	2625RP	6820	4.5	1	44	45		50	-4.75	-	49	-1.68	44	
Beethovenlaan 28	2625RP	6787	4.5	1	43	45		50	-4.81	-	49	-1.67	44	
Beethovenlaan 28	2625RP	6838	4.5	1	44	45		50	-4.74	-	49	-1.66	44	
Beethovenlaan 28	2625RP	6820	4.5	1	44	45		50	-4.75	-	49	-1.68	44	
Beethovenlaan 30	2625RP	6838	4.5	1	44	45		50	-4.74	-	49	-1.66	44	
Beethovenlaan 30	2625RP	6787	4.5	1	43	45		50	-4.81	-	49	-1.67	44	
Beethovenlaan 30	2625RP	6820	4.5	1	44	45		50	-4.75	-	49	-1.68	44	
Beethovenlaan 32	2625RP	6787	4.5	1	43	45		50	-4.81	-	49	-1.67	44	
Beethovenlaan 32	2625RP	6838	4.5	1	44	45		50	-4.74	-	49	-1.66	44	

Gemeente Delft

Adres en postcode		ID Rekenmodel	Waarneemhoogte [m]	Bestemming	Geluidsbelasting bij huidig GPP [dB]	Toekomst zonder nieuwe maatregelen [dB]	Sanering (AWBWC)	Toets- of streefwaarde [dB]	Effect van het project	Benodigde reductie [dB]	Geluidsbelasting standaard akoestische situatie [dB]	Toekomst met geadviseerde maatregelen [dB]	Toekomst met geadviseerde maatregel(en) [dB]	Overschrijding toets of streefwaarde/ (X=ja, leeg vak=nee)
Beethovenlaan 32	2625RP	6820	4.5	1	44	45		50	-4.75	-	49	-1.68	44	
Beethovenlaan 34	2625RP	6838	4.5	1	44	45		50	-4.74	-	49	-1.66	44	
Beethovenlaan 34	2625RP	6787	4.5	1	43	45		50	-4.81	-	49	-1.67	44	
Beethovenlaan 34	2625RP	6820	4.5	1	44	45		50	-4.75	-	49	-1.68	44	
Beethovenlaan 36	2625RP	6820	4.5	1	44	45		50	-4.75	-	49	-1.68	44	
Beethovenlaan 36	2625RP	6787	4.5	1	43	45		50	-4.81	-	49	-1.67	44	
Beethovenlaan 36	2625RP	6838	4.5	1	44	45		50	-4.74	-	49	-1.66	44	
Beethovenlaan 38	2625RP	6787	4.5	1	43	45		50	-4.81	-	49	-1.67	44	
Beethovenlaan 38	2625RP	6820	4.5	1	44	45		50	-4.75	-	49	-1.68	44	
Beethovenlaan 38	2625RP	6838	4.5	1	44	45		50	-4.74	-	49	-1.66	44	
Beethovenlaan 40	2625RP	6838	4.5	1	44	45		50	-4.74	-	49	-1.66	44	
Beethovenlaan 40	2625RP	6820	4.5	1	44	45		50	-4.75	-	49	-1.68	44	
Beethovenlaan 40	2625RP	6787	4.5	1	43	45		50	-4.81	-	49	-1.67	44	
Beethovenlaan 42	2625RP	6838	7.5	1	44	46		50	-4.27	-	49	-1.55	44	
Beethovenlaan 42	2625RP	6860	7.5	1	44	46		50	-4.34	-	49	-1.67	44	
Beethovenlaan 42	2625RP	6787	7.5	1	44	46		50	-4.40	-	50	-1.57	44	
Beethovenlaan 42	2625RP	6820	7.5	1	44	46		50	-4.29	-	49	-1.57	44	
Beethovenlaan 44	2625RP	6820	7.5	1	44	46		50	-4.29	-	49	-1.57	44	
Beethovenlaan 44	2625RP	6860	7.5	1	44	46		50	-4.34	-	49	-1.67	44	
Beethovenlaan 44	2625RP	6838	7.5	1	44	46		50	-4.27	-	49	-1.55	44	
Beethovenlaan 44	2625RP	6787	7.5	1	44	46		50	-4.40	-	50	-1.57	44	
Beethovenlaan 46	2625RP	6838	7.5	1	44	46		50	-4.27	-	49	-1.55	44	
Beethovenlaan 46	2625RP	6820	7.5	1	44	46		50	-4.29	-	49	-1.57	44	
Beethovenlaan 46	2625RP	6860	7.5	1	44	46		50	-4.34	-	49	-1.67	44	
Beethovenlaan 46	2625RP	6787	7.5	1	44	46		50	-4.40	-	50	-1.57	44	
Beethovenlaan 48	2625RP	6860	7.5	1	44	46		50	-4.34	-	49	-1.67	44	
Beethovenlaan 48	2625RP	6787	7.5	1	44	46		50	-4.40	-	50	-1.57	44	
Beethovenlaan 48	2625RP	6838	7.5	1	44	46		50	-4.27	-	49	-1.55	44	
Beethovenlaan 48	2625RP	6820	7.5	1	44	46		50	-4.29	-	49	-1.57	44	
Beethovenlaan 50	2625RP	6820	7.5	1	44	46		50	-4.29	-	49	-1.57	44	

Gemeente Delft

Adres en postcode		ID Rekenmodel	Waarneemhoogte [m]	Bestemming	Geluidsbelasting bij huidig GPP [dB]	Toekomst zonder nieuwe maatregelen [dB]	Sanering (AWBWC)	Toets- of streefwaarde [dB]	Effect van het project	Benodigde reductie [dB]	Geluidsbelasting standaard akoestische situatie [dB]	& luidsreductie door geadviseerde maatregelen [dB]	Toekomst met geadvi-seerde maatregel(en) [dB]	Overschrijding toets of streef-waarde/ (X=ja, leeg vak=nee)
Beethovenlaan 50	2625RP	6860	7.5	1	44	46		50	-4.34	-	49	-1.67	44	
Beethovenlaan 50	2625RP	6838	7.5	1	44	46		50	-4.27	-	49	-1.55	44	
Beethovenlaan 50	2625RP	6787	7.5	1	44	46		50	-4.40	-	50	-1.57	44	
Beethovenlaan 52	2625RP	6787	7.5	1	44	46		50	-4.40	-	50	-1.57	44	
Beethovenlaan 52	2625RP	6838	7.5	1	44	46		50	-4.27	-	49	-1.55	44	
Beethovenlaan 52	2625RP	6860	7.5	1	44	46		50	-4.34	-	49	-1.67	44	
Beethovenlaan 52	2625RP	6820	7.5	1	44	46		50	-4.29	-	49	-1.57	44	
Beethovenlaan 54	2625RR	6838	7.5	1	44	46		50	-4.27	-	49	-1.55	44	
Beethovenlaan 54	2625RR	6787	7.5	1	44	46		50	-4.40	-	50	-1.57	44	
Beethovenlaan 54	2625RR	6860	7.5	1	44	46		50	-4.34	-	49	-1.67	44	
Beethovenlaan 54	2625RR	6820	7.5	1	44	46		50	-4.29	-	49	-1.57	44	
Beethovenlaan 56	2625RR	6787	7.5	1	44	46		50	-4.40	-	50	-1.57	44	
Beethovenlaan 56	2625RR	6860	7.5	1	44	46		50	-4.34	-	49	-1.67	44	
Beethovenlaan 56	2625RR	6820	7.5	1	44	46		50	-4.29	-	49	-1.57	44	
Beethovenlaan 56	2625RR	6838	7.5	1	44	46		50	-4.27	-	49	-1.55	44	
Beethovenlaan 58	2625RR	6820	7.5	1	44	46		50	-4.29	-	49	-1.57	44	
Beethovenlaan 58	2625RR	6787	7.5	1	44	46		50	-4.40	-	50	-1.57	44	
Beethovenlaan 58	2625RR	6838	7.5	1	44	46		50	-4.27	-	49	-1.55	44	
Beethovenlaan 58	2625RR	6860	7.5	1	44	46		50	-4.34	-	49	-1.67	44	
Beethovenlaan 59	2625RH	6891	10.5	1	43	45		50	-5.13	-	49	-1.55	43	
Beethovenlaan 60	2625RR	6838	7.5	1	44	46		50	-4.27	-	49	-1.55	44	
Beethovenlaan 60	2625RR	6860	7.5	1	44	46		50	-4.34	-	49	-1.67	44	
Beethovenlaan 60	2625RR	6820	7.5	1	44	46		50	-4.29	-	49	-1.57	44	
Beethovenlaan 60	2625RR	6787	7.5	1	44	46		50	-4.40	-	50	-1.57	44	
Beethovenlaan 61	2625RH	6891	10.5	1	43	45		50	-5.13	-	49	-1.55	43	
Beethovenlaan 62	2625RR	6838	7.5	1	44	46		50	-4.27	-	49	-1.55	44	
Beethovenlaan 62	2625RR	6820	7.5	1	44	46		50	-4.29	-	49	-1.57	44	
Beethovenlaan 62	2625RR	6787	7.5	1	44	46		50	-4.40	-	50	-1.57	44	
Beethovenlaan 62	2625RR	6860	7.5	1	44	46		50	-4.34	-	49	-1.67	44	
Beethovenlaan 63	2625RH	6891	10.5	1	43	45		50	-5.13	-	49	-1.55	43	

Gemeente Delft

Adres en postcode		ID Rekenmodel	Waarneemhoogte [m]	Bestemming	Geluidsbelasting bij huidig GPP [dB]	Toekomst zonder nieuwe maatregelen [dB]	Sanering (AWBWC)	Toets- of streefwaarde [dB]	Effect van het project	Benodigde reductie [dB]	Geluidsbelasting standaard akoestische situatie [dB]	& luidsreductie door geadviseerde maatregelen [dB]	Toekomst met geadvi-seerde maatregel(en) [dB]	Overschrijding toets of streef-waarde/ (X=ja, leeg vak=nee)
Beethovenlaan 64	2625RR	6838	7.5	1	44	46		50	-4.27	-	49	-1.55	44	
Beethovenlaan 64	2625RR	6787	7.5	1	44	46		50	-4.40	-	50	-1.57	44	
Beethovenlaan 64	2625RR	6820	7.5	1	44	46		50	-4.29	-	49	-1.57	44	
Beethovenlaan 64	2625RR	6860	7.5	1	44	46		50	-4.34	-	49	-1.67	44	
Beethovenlaan 65	2625RH	6891	10.5	1	43	45		50	-5.13	-	49	-1.55	43	
Beethovenlaan 66	2625RR	6860	7.5	1	44	46		50	-4.34	-	49	-1.67	44	
Beethovenlaan 66	2625RR	6838	7.5	1	44	46		50	-4.27	-	49	-1.55	44	
Beethovenlaan 66	2625RR	6820	7.5	1	44	46		50	-4.29	-	49	-1.57	44	
Beethovenlaan 66	2625RR	6787	7.5	1	44	46		50	-4.40	-	50	-1.57	44	
Beethovenlaan 67	2625RH	6891	10.5	1	43	45		50	-5.13	-	49	-1.55	43	
Beethovenlaan 68	2625RR	6820	7.5	1	44	46		50	-4.29	-	49	-1.57	44	
Beethovenlaan 68	2625RR	6860	7.5	1	44	46		50	-4.34	-	49	-1.67	44	
Beethovenlaan 68	2625RR	6787	7.5	1	44	46		50	-4.40	-	50	-1.57	44	
Beethovenlaan 68	2625RR	6838	7.5	1	44	46		50	-4.27	-	49	-1.55	44	
Beethovenlaan 69	2625RH	6891	10.5	1	43	45		50	-5.13	-	49	-1.55	43	
Beethovenlaan 70	2625RR	6820	7.5	1	44	46		50	-4.29	-	49	-1.57	44	
Beethovenlaan 70	2625RR	6838	7.5	1	44	46		50	-4.27	-	49	-1.55	44	
Beethovenlaan 70	2625RR	6787	7.5	1	44	46		50	-4.40	-	50	-1.57	44	
Beethovenlaan 70	2625RR	6860	7.5	1	44	46		50	-4.34	-	49	-1.67	44	
Beethovenlaan 71	2625RH	6891	10.5	1	43	45		50	-5.13	-	49	-1.55	43	
Beethovenlaan 72	2625RR	6787	7.5	1	44	46		50	-4.40	-	50	-1.57	44	
Beethovenlaan 72	2625RR	6820	7.5	1	44	46		50	-4.29	-	49	-1.57	44	
Beethovenlaan 72	2625RR	6860	7.5	1	44	46		50	-4.34	-	49	-1.67	44	
Beethovenlaan 72	2625RR	6838	7.5	1	44	46		50	-4.27	-	49	-1.55	44	
Beethovenlaan 73	2625RJ	6891	10.5	1	43	45		50	-5.13	-	49	-1.55	43	
Beethovenlaan 74	2625RR	6820	7.5	1	44	46		50	-4.29	-	49	-1.57	44	
Beethovenlaan 74	2625RR	6860	7.5	1	44	46		50	-4.34	-	49	-1.67	44	
Beethovenlaan 74	2625RR	6787	7.5	1	44	46		50	-4.40	-	50	-1.57	44	
Beethovenlaan 74	2625RR	6838	7.5	1	44	46		50	-4.27	-	49	-1.55	44	
Beethovenlaan 75	2625RJ	6891	10.5	1	43	45		50	-5.13	-	49	-1.55	43	

Gemeente Delft

Adres en postcode		ID Rekenmodel	Waarneemhoogte [m]	Bestemming	Geluidsbelasting bij huidig GPP [dB]	Toekomst zonder nieuwe maatregelen [dB]	Sanering (AWBWC)	Toets- of streefwaarde [dB]	Effect van het project	Benodigde reductie [dB]	Geluidsbelasting standaard akoestische situatie [dB]	& luidsreductie door geadviseerde maatregelen [dB]	Toekomst met geadvi-seerde maatregel(en) [dB]	Overschrijding toets of streef-waarde/ (X=ja, leeg vak=nee)
Beethovenlaan 76	2625RR	6838	7.5	1	44	46		50	-4.27	-	49	-1.55	44	
Beethovenlaan 76	2625RR	6787	7.5	1	44	46		50	-4.40	-	50	-1.57	44	
Beethovenlaan 76	2625RR	6860	7.5	1	44	46		50	-4.34	-	49	-1.67	44	
Beethovenlaan 76	2625RR	6820	7.5	1	44	46		50	-4.29	-	49	-1.57	44	
Beethovenlaan 77	2625RJ	6891	10.5	1	43	45		50	-5.13	-	49	-1.55	43	
Beethovenlaan 78	2625RR	6820	10.5	1	44	46		50	-4.08	-	50	-1.52	44	
Beethovenlaan 78	2625RR	6860	10.5	1	44	46		50	-4.08	-	49	-1.59	44	
Beethovenlaan 78	2625RR	6838	10.5	1	44	46		50	-4.06	-	49	-1.50	44	
Beethovenlaan 78	2625RR	6787	10.5	1	44	46		50	-4.19	-	50	-1.51	44	
Beethovenlaan 79	2625RJ	6891	10.5	1	43	45		50	-5.13	-	49	-1.55	43	
Beethovenlaan 80	2625RR	6820	10.5	1	44	46		50	-4.08	-	50	-1.52	44	
Beethovenlaan 80	2625RR	6860	10.5	1	44	46		50	-4.08	-	49	-1.59	44	
Beethovenlaan 80	2625RR	6787	10.5	1	44	46		50	-4.19	-	50	-1.51	44	
Beethovenlaan 80	2625RR	6838	10.5	1	44	46		50	-4.06	-	49	-1.50	44	
Beethovenlaan 81	2625RJ	6891	10.5	1	43	45		50	-5.13	-	49	-1.55	43	
Beethovenlaan 82	2625RR	6838	10.5	1	44	46		50	-4.06	-	49	-1.50	44	
Beethovenlaan 82	2625RR	6820	10.5	1	44	46		50	-4.08	-	50	-1.52	44	
Beethovenlaan 82	2625RR	6860	10.5	1	44	46		50	-4.08	-	49	-1.59	44	
Beethovenlaan 82	2625RR	6787	10.5	1	44	46		50	-4.19	-	50	-1.51	44	
Beethovenlaan 83	2625RJ	6891	10.5	1	43	45		50	-5.13	-	49	-1.55	43	
Beethovenlaan 84	2625RS	6787	10.5	1	44	46		50	-4.19	-	50	-1.51	44	
Beethovenlaan 84	2625RS	6838	10.5	1	44	46		50	-4.06	-	49	-1.50	44	
Beethovenlaan 84	2625RS	6860	10.5	1	44	46		50	-4.08	-	49	-1.59	44	
Beethovenlaan 84	2625RS	6820	10.5	1	44	46		50	-4.08	-	50	-1.52	44	
Beethovenlaan 85	2625RJ	6891	10.5	1	43	45		50	-5.13	-	49	-1.55	43	
Beethovenlaan 86	2625RS	6787	10.5	1	44	46		50	-4.19	-	50	-1.51	44	
Beethovenlaan 86	2625RS	6838	10.5	1	44	46		50	-4.06	-	49	-1.50	44	
Beethovenlaan 86	2625RS	6860	10.5	1	44	46		50	-4.08	-	49	-1.59	44	
Beethovenlaan 86	2625RS	6820	10.5	1	44	46		50	-4.08	-	50	-1.52	44	
Beethovenlaan 87	2625RJ	6891	10.5	1	43	45		50	-5.13	-	49	-1.55	43	

Gemeente Delft

Adres en postcode		ID Rekenmodel	Waarneemhoogte [m]	Bestemming	Geluidsbelasting bij huidig GPP [dB]	Toekomst zonder nieuwe maatregelen [dB]	Sanering (AWBWC)	Toets- of streefwaarde [dB]	Effect van het project	Benodigde reductie [dB]	Geluidsbelasting standaard akoestische situatie [dB]	& luidsreductie door geadviseerde maatregelen [dB]	Toekomst met geadvi-seerde maatregel(en) [dB]	Overschrijding toets of streef-waarde/ (X=ja, leeg vak=nee)
Beethovenlaan 88	2625RS	6787	10.5	1	44	46		50	-4.19	-	50	-1.51	44	
Beethovenlaan 88	2625RS	6860	10.5	1	44	46		50	-4.08	-	49	-1.59	44	
Beethovenlaan 88	2625RS	6820	10.5	1	44	46		50	-4.08	-	50	-1.52	44	
Beethovenlaan 88	2625RS	6838	10.5	1	44	46		50	-4.06	-	49	-1.50	44	
Beethovenlaan 89	2625RJ	6891	13.5	1	43	45		50	-4.95	-	49	-1.50	44	
Beethovenlaan 90	2625RS	6838	10.5	1	44	46		50	-4.06	-	49	-1.50	44	
Beethovenlaan 90	2625RS	6787	10.5	1	44	46		50	-4.19	-	50	-1.51	44	
Beethovenlaan 90	2625RS	6860	10.5	1	44	46		50	-4.08	-	49	-1.59	44	
Beethovenlaan 90	2625RS	6820	10.5	1	44	46		50	-4.08	-	50	-1.52	44	
Beethovenlaan 91	2625RJ	6891	13.5	1	43	45		50	-4.95	-	49	-1.50	44	
Beethovenlaan 92	2625RS	6838	10.5	1	44	46		50	-4.06	-	49	-1.50	44	
Beethovenlaan 92	2625RS	6787	10.5	1	44	46		50	-4.19	-	50	-1.51	44	
Beethovenlaan 92	2625RS	6860	10.5	1	44	46		50	-4.08	-	49	-1.59	44	
Beethovenlaan 92	2625RS	6820	10.5	1	44	46		50	-4.08	-	50	-1.52	44	
Beethovenlaan 93	2625RJ	6891	13.5	1	43	45		50	-4.95	-	49	-1.50	44	
Beethovenlaan 94	2625RS	6838	10.5	1	44	46		50	-4.06	-	49	-1.50	44	
Beethovenlaan 94	2625RS	6787	10.5	1	44	46		50	-4.19	-	50	-1.51	44	
Beethovenlaan 94	2625RS	6820	10.5	1	44	46		50	-4.08	-	50	-1.52	44	
Beethovenlaan 94	2625RS	6860	10.5	1	44	46		50	-4.08	-	49	-1.59	44	
Beethovenlaan 95	2625RJ	6891	13.5	1	43	45		50	-4.95	-	49	-1.50	44	
Beethovenlaan 96	2625RS	6838	10.5	1	44	46		50	-4.06	-	49	-1.50	44	
Beethovenlaan 96	2625RS	6820	10.5	1	44	46		50	-4.08	-	50	-1.52	44	
Beethovenlaan 96	2625RS	6860	10.5	1	44	46		50	-4.08	-	49	-1.59	44	
Beethovenlaan 96	2625RS	6787	10.5	1	44	46		50	-4.19	-	50	-1.51	44	
Beethovenlaan 97	2625RJ	6891	13.5	1	43	45		50	-4.95	-	49	-1.50	44	
Beethovenlaan 98	2625RS	6860	10.5	1	44	46		50	-4.08	-	49	-1.59	44	
Beethovenlaan 98	2625RS	6838	10.5	1	44	46		50	-4.06	-	49	-1.50	44	
Beethovenlaan 98	2625RS	6820	10.5	1	44	46		50	-4.08	-	50	-1.52	44	
Beethovenlaan 98	2625RS	6787	10.5	1	44	46		50	-4.19	-	50	-1.51	44	
Beethovenlaan 99	2625RJ	6891	13.5	1	43	45		50	-4.95	-	49	-1.50	44	

Gemeente Delft

Adres en postcode		ID Rekenmodel	Waarneemhoogte [m]	Bestemming	Geluidsbelasting bij huidig GPP [dB]	Toekomst zonder nieuwe maatregelen [dB]	Sanering (AWBWC)	Toets- of streefwaarde [dB]	Effect van het project	Benodigde reductie [dB]	Geluidsbelasting standaard akoestische situatie [dB]	Geluidsreductie door geadviseerde maatregelen [dB] &	Toekomst met geadviseerde maatregel(en) [dB]	Overschrijding toets of streefwaarde/ (X=ja, leeg vak=nee)
Beethovenlaan 100	2625RS	6860	10.5	1	44	46		50	-4.08	-	49	-1.59	44	
Beethovenlaan 100	2625RS	6787	10.5	1	44	46		50	-4.19	-	50	-1.51	44	
Beethovenlaan 100	2625RS	6838	10.5	1	44	46		50	-4.06	-	49	-1.50	44	
Beethovenlaan 100	2625RS	6820	10.5	1	44	46		50	-4.08	-	50	-1.52	44	
Beethovenlaan 101	2625RJ	6891	13.5	1	43	45		50	-4.95	-	49	-1.50	44	
Beethovenlaan 102	2625RS	6820	10.5	1	44	46		50	-4.08	-	50	-1.52	44	
Beethovenlaan 102	2625RS	6787	10.5	1	44	46		50	-4.19	-	50	-1.51	44	
Beethovenlaan 102	2625RS	6838	10.5	1	44	46		50	-4.06	-	49	-1.50	44	
Beethovenlaan 102	2625RS	6860	10.5	1	44	46		50	-4.08	-	49	-1.59	44	
Beethovenlaan 103	2625RJ	6891	13.5	1	43	45		50	-4.95	-	49	-1.50	44	
Beethovenlaan 104	2625RS	6787	10.5	1	44	46		50	-4.19	-	50	-1.51	44	
Beethovenlaan 104	2625RS	6860	10.5	1	44	46		50	-4.08	-	49	-1.59	44	
Beethovenlaan 104	2625RS	6820	10.5	1	44	46		50	-4.08	-	50	-1.52	44	
Beethovenlaan 104	2625RS	6838	10.5	1	44	46		50	-4.06	-	49	-1.50	44	
Beethovenlaan 105	2625RJ	6891	13.5	1	43	45		50	-4.95	-	49	-1.50	44	
Beethovenlaan 106	2625RS	6820	10.5	1	44	46		50	-4.08	-	50	-1.52	44	
Beethovenlaan 106	2625RS	6838	10.5	1	44	46		50	-4.06	-	49	-1.50	44	
Beethovenlaan 106	2625RS	6860	10.5	1	44	46		50	-4.08	-	49	-1.59	44	
Beethovenlaan 106	2625RS	6787	10.5	1	44	46		50	-4.19	-	50	-1.51	44	
Beethovenlaan 107	2625RJ	6891	13.5	1	43	45		50	-4.95	-	49	-1.50	44	
Beethovenlaan 108	2625RS	6860	10.5	1	44	46		50	-4.08	-	49	-1.59	44	
Beethovenlaan 108	2625RS	6838	10.5	1	44	46		50	-4.06	-	49	-1.50	44	
Beethovenlaan 108	2625RS	6820	10.5	1	44	46		50	-4.08	-	50	-1.52	44	
Beethovenlaan 108	2625RS	6787	10.5	1	44	46		50	-4.19	-	50	-1.51	44	
Beethovenlaan 109	2625RJ	6891	13.5	1	43	45		50	-4.95	-	49	-1.50	44	
Beethovenlaan 110	2625RS	6860	10.5	1	44	46		50	-4.08	-	49	-1.59	44	
Beethovenlaan 110	2625RS	6838	10.5	1	44	46		50	-4.06	-	49	-1.50	44	
Beethovenlaan 110	2625RS	6820	10.5	1	44	46		50	-4.08	-	50	-1.52	44	
Beethovenlaan 110	2625RS	6787	10.5	1	44	46		50	-4.19	-	50	-1.51	44	
Beethovenlaan 111	2625RJ	6891	13.5	1	43	45		50	-4.95	-	49	-1.50	44	

Gemeente Delft

Adres en postcode		ID Rekenmodel	Waarneemhoogte [m]	Bestemming	Geluidsbelasting bij huidig GPP [dB]	Toekomst zonder nieuwe maatregelen [dB]	Sanering (AWBWC)	Toets- of streefwaarde [dB]	Effect van het project	Benodigde reductie [dB]	Geluidsbelasting standaard akoestische situatie [dB]	Geluidsreductie door geadviseerde maatregelen [dB] &	Toekomst met geadviseerde maatregel(en) [dB]	Overschrijding toets of streefwaarde/ (X=ja, leeg vak=nee)
Beethovenlaan 112	2625RT	6820	10.5	1	44	46		50	-4.08	-	50	-1.52	44	
Beethovenlaan 112	2625RT	6860	10.5	1	44	46		50	-4.08	-	49	-1.59	44	
Beethovenlaan 112	2625RT	6787	10.5	1	44	46		50	-4.19	-	50	-1.51	44	
Beethovenlaan 112	2625RT	6838	10.5	1	44	46		50	-4.06	-	49	-1.50	44	
Beethovenlaan 113	2625RJ	6891	13.5	1	43	45		50	-4.95	-	49	-1.50	44	
Beethovenlaan 115	2625RJ	6891	13.5	1	43	45		50	-4.95	-	49	-1.50	44	
Beethovenlaan 117	2625RK	6891	13.5	1	43	45		50	-4.95	-	49	-1.50	44	
Beethovenlaan 119	2625RK	6891	13.5	1	43	45		50	-4.95	-	49	-1.50	44	
Beethovenlaan 121	2625RK	6891	16.5	1	43	45		50	-4.81	-	49	-1.44	44	
Beethovenlaan 123	2625RK	6891	16.5	1	43	45		50	-4.81	-	49	-1.44	44	
Beethovenlaan 125	2625RK	6891	16.5	1	43	45		50	-4.81	-	49	-1.44	44	
Beethovenlaan 125 A	2625RK	6891	16.5	1	43	45		50	-4.81	-	49	-1.44	44	
Beethovenlaan 127	2625RK	6891	16.5	1	43	45		50	-4.81	-	49	-1.44	44	
Beethovenlaan 129	2625RK	6891	16.5	1	43	45		50	-4.81	-	49	-1.44	44	
Beethovenlaan 131	2625RK	6891	16.5	1	43	45		50	-4.81	-	49	-1.44	44	
Beethovenlaan 131 A	2625RK	6891	16.5	1	43	45		50	-4.81	-	49	-1.44	44	
Beethovenlaan 133	2625RK	6891	16.5	1	43	45		50	-4.81	-	49	-1.44	44	
Beethovenlaan 135	2625RK	6891	16.5	1	43	45		50	-4.81	-	49	-1.44	44	
Beethovenlaan 137	2625RK	6891	16.5	1	43	45		50	-4.81	-	49	-1.44	44	
Beethovenlaan 139	2625RK	6891	16.5	1	43	45		50	-4.81	-	49	-1.44	44	
Beethovenlaan 141	2625RK	6891	16.5	1	43	45		50	-4.81	-	49	-1.44	44	
Beethovenlaan 143	2625RK	6891	16.5	1	43	45		50	-4.81	-	49	-1.44	44	
Beethovenlaan 145	2625RK	6891	16.5	1	43	45		50	-4.81	-	49	-1.44	44	
Beethovenlaan 147	2625RK	6891	16.5	1	43	45		50	-4.81	-	49	-1.44	44	
Beethovenlaan 154	2625RT	6806	7.5	1	44	46		50	-4.22	-	49	-1.65	44	
Beethovenlaan 156	2625RT	6806	7.5	1	44	46		50	-4.22	-	49	-1.65	44	
Beethovenlaan 158	2625RT	6806	7.5	1	44	46		50	-4.22	-	49	-1.65	44	
Beethovenlaan 160	2625RT	6806	7.5	1	44	46		50	-4.22	-	49	-1.65	44	
Beethovenlaan 162	2625RT	6806	7.5	1	44	46		50	-4.22	-	49	-1.65	44	
Beethovenlaan 164	2625RT	6806	7.5	1	44	46		50	-4.22	-	49	-1.65	44	

Gemeente Delft

Adres en postcode		ID Rekenmodel	Waarneemhoogte [m]	Bestemming	Geluidsbelasting bij huidig GPP [dB]	Toekomst zonder nieuwe maatregelen [dB]	Sanering (AWBWC)	Toets- of streefwaarde [dB]	Effect van het project	Benodigde reductie [dB]	Geluidsbelasting standaard akoestische situatie [dB]	Geluidsreductie door geadviseerde maatregelen [dB] &	Toekomst met geadviseerde maatregel(en) [dB]	Overschrijding toets of streefwaarde/ (X=ja, leeg vak=nee)
Beethovenlaan 166	2625RV	6806	7.5	1	44	46		50	-4.22	-	49	-1.65	44	
Beethovenlaan 168	2625RV	6806	7.5	1	44	46		50	-4.22	-	49	-1.65	44	
Beethovenlaan 170	2625RV	6806	7.5	1	44	46		50	-4.22	-	49	-1.65	44	
Beethovenlaan 172	2625RV	6806	7.5	1	44	46		50	-4.22	-	49	-1.65	44	
Beethovenlaan 174	2625RV	6806	7.5	1	44	46		50	-4.22	-	49	-1.65	44	
Beethovenlaan 176	2625RV	6806	7.5	1	44	46		50	-4.22	-	49	-1.65	44	
Beethovenlaan 178	2625RV	6806	7.5	1	44	46		50	-4.22	-	49	-1.65	44	
Beethovenlaan 180	2625RV	6806	7.5	1	44	46		50	-4.22	-	49	-1.65	44	
Beethovenlaan 182	2625RV	6806	7.5	1	44	46		50	-4.22	-	49	-1.65	44	
Beethovenlaan 184	2625RV	6806	7.5	1	44	46		50	-4.22	-	49	-1.65	44	
Beethovenlaan 186	2625RV	6806	7.5	1	44	46		50	-4.22	-	49	-1.65	44	
Beethovenlaan 188	2625RV	6806	7.5	1	44	46		50	-4.22	-	49	-1.65	44	
Beethovenlaan 190	2625RV	6806	10.5	1	44	46		50	-4.02	-	50	-1.61	44	
Beethovenlaan 192	2625RV	6806	10.5	1	44	46		50	-4.02	-	50	-1.61	44	
Beethovenlaan 194	2625RV	6806	10.5	1	44	46		50	-4.02	-	50	-1.61	44	
Beethovenlaan 196	2625RW	6806	10.5	1	44	46		50	-4.02	-	50	-1.61	44	
Beethovenlaan 198	2625RW	6806	10.5	1	44	46		50	-4.02	-	50	-1.61	44	
Beethovenlaan 200	2625RW	6806	10.5	1	44	46		50	-4.02	-	50	-1.61	44	
Beethovenlaan 202	2625RW	6806	10.5	1	44	46		50	-4.02	-	50	-1.61	44	
Beethovenlaan 204	2625RW	6806	10.5	1	44	46		50	-4.02	-	50	-1.61	44	
Beethovenlaan 206	2625RW	6806	10.5	1	44	46		50	-4.02	-	50	-1.61	44	
Beethovenlaan 208	2625RW	6806	10.5	1	44	46		50	-4.02	-	50	-1.61	44	
Beethovenlaan 210	2625RW	6806	10.5	1	44	46		50	-4.02	-	50	-1.61	44	
Beethovenlaan 212	2625RW	6806	10.5	1	44	46		50	-4.02	-	50	-1.61	44	
Beethovenlaan 214	2625RW	6806	10.5	1	44	46		50	-4.02	-	50	-1.61	44	
Beethovenlaan 216	2625RW	6806	10.5	1	44	46		50	-4.02	-	50	-1.61	44	
Beethovenlaan 218	2625RW	6806	10.5	1	44	46		50	-4.02	-	50	-1.61	44	
Beethovenlaan 220	2625RW	6806	10.5	1	44	46		50	-4.02	-	50	-1.61	44	
Beethovenlaan 222	2625RW	6806	10.5	1	44	46		50	-4.02	-	50	-1.61	44	
Beethovenlaan 224	2625RW	6806	10.5	1	44	46		50	-4.02	-	50	-1.61	44	

Gemeente Delft

Adres en postcode		ID Rekenmodel	Waarneemhoogte [m]	Bestemming	Geluidsbelasting bij huidig GPP [dB]	Toekomst zonder nieuwe maatregelen [dB]	Sanering (AWBWC)	Toets- of streefwaarde [dB]	Effect van het project	Benodigde reductie [dB]	Geluidsbelasting standaard akoestische situatie [dB]	& luidsreductie door geadviseerde maatregelen [dB]	Toekomst met geadvi-seerde maatregel(en) [dB]	Overschrijding toets of streef-waarde/ (X=ja, leeg vak=nee)
Beethovenlaan 225	2625RM	7450	10.5	1	43	45		50	-5.23	-	50	-1.47	43	
Beethovenlaan 227	2625RM	7450	10.5	1	43	45		50	-5.23	-	50	-1.47	43	
Beethovenlaan 229	2625RM	7450	10.5	1	43	45		50	-5.23	-	50	-1.47	43	
Beethovenlaan 231	2625RN	7450	10.5	1	43	45		50	-5.23	-	50	-1.47	43	
Beethovenlaan 233	2625RN	7450	10.5	1	43	45		50	-5.23	-	50	-1.47	43	
Beethovenlaan 235	2625RN	7450	10.5	1	43	45		50	-5.23	-	50	-1.47	43	
Beethovenlaan 237	2625RN	7450	10.5	1	43	45		50	-5.23	-	50	-1.47	43	
Beethovenlaan 239	2625RN	7450	10.5	1	43	45		50	-5.23	-	50	-1.47	43	
Beethovenlaan 241	2625RN	7450	10.5	1	43	45		50	-5.23	-	50	-1.47	43	
Beethovenlaan 243	2625RN	7450	10.5	1	43	45		50	-5.23	-	50	-1.47	43	
Beethovenlaan 245	2625RN	7450	10.5	1	43	45		50	-5.23	-	50	-1.47	43	
Beethovenlaan 247	2625RN	7450	10.5	1	43	45		50	-5.23	-	50	-1.47	43	
Beethovenlaan 249	2625RN	7450	10.5	1	43	45		50	-5.23	-	50	-1.47	43	
Beethovenlaan 251	2625RN	7450	10.5	1	43	45		50	-5.23	-	50	-1.47	43	
Beethovenlaan 253	2625RN	7450	10.5	1	43	45		50	-5.23	-	50	-1.47	43	
Beethovenlaan 255	2625RN	7450	10.5	1	43	45		50	-5.23	-	50	-1.47	43	
Beethovenlaan 257	2625RN	7450	10.5	1	43	45		50	-5.23	-	50	-1.47	43	
Beethovenlaan 259	2625RN	7450	10.5	1	43	45		50	-5.23	-	50	-1.47	43	
Botswanastraat 1	2622LE	6599	4.5	1	46	48		50	-2.18	-	53	0.02	48	
Botswanastraat 2	2622LE	6458	7.5	1	49	50		50	0.48	-	59	-0.19	50	
Botswanastraat 3	2622LE	6606	4.5	1	46	48		50	-2.35	-	53	0.02	48	
Botswanastraat 4	2622LE	6468	7.5	1	49	51		50	0.73	0.23	59	-0.17	51	X
Botswanastraat 5	2622LE	6614	7.5	1	49	50		50	0.29	-	58	-0.32	50	
Botswanastraat 6	2622LE	6471	7.5	1	49	50		50	0.12	-	58	-0.18	50	
Botswanastraat 7	2622LE	6623	7.5	1	49	50		50	0.25	-	58	-0.25	50	
Botswanastraat 8	2622LE	6467	7.5	1	49	51		50	0.70	0.20	60	-0.18	51	X
Botswanastraat 9	2622LE	6632	7.5	1	48	50		50	0.04	-	58	-0.14	50	
Botswanastraat 10	2622LE	6475	7.5	1	48	50		50	-0.04	-	60	-0.11	50	
Botswanastraat 11	2622LE	6638	7.5	1	48	50		50	0.02	-	58	-0.15	50	
Botswanastraat 12	2622LE	6478	7.5	1	49	50		50	0.19	-	60	-0.11	50	

Gemeente Delft

Adres en postcode		ID Rekenmodel	Waarneemhoogte [m]	Bestemming	Geluidsbelasting bij huidig GPP [dB]	Toekomst zonder nieuwe maatregelen [dB]	Sanering (AWBWC)	Toets- of streefwaarde [dB]	Effect van het project	Benodigde reductie [dB]	Geluidsbelasting standaard akoestische situatie [dB]	Geluidsreductie door geadviseerde maatregelen [dB] &	Toekomst met geadviseerde maatregel(en) [dB]	Overschrijding toets of streefwaarde/ (X=ja, leeg vak=nee)
Botswanastraat 13	2622LE	6644	7.5	1	48	50		50	-0.02	-	58	-0.17	50	
Botswanastraat 14	2622LE	6489	7.5	1	49	50		50	0.32	-	60	-0.12	50	
Botswanastraat 15	2622LE	6650	7.5	1	48	50		50	0.04	-	58	-0.19	50	
Botswanastraat 16	2622LE	6490	7.5	1	49	50		50	0.35	-	59	-0.13	50	
Botswanastraat 17	2622LE	6656	7.5	1	48	50		50	-0.03	-	58	-0.24	50	
Botswanastraat 19	2622LE	6663	7.5	1	48	50		50	-0.24	-	58	-0.23	50	
Botswanastraat 21	2622LE	6670	7.5	1	48	50		50	-0.38	-	58	-0.22	49	
Botswanastraat 23	2622LE	6679	7.5	1	48	50		50	-0.07	-	58	-0.23	50	
Botswanastraat 25	2622LE	6688	7.5	1	48	50		50	-0.28	-	58	-0.23	49	
Botswanastraat 27	2622LE	6694	7.5	1	48	50		50	-0.12	-	58	-0.24	50	
Botswanastraat 29	2622LE	6702	7.5	1	49	50		50	0.31	-	58	-0.21	50	
Botswanastraat 31	2622LE	6705	7.5	1	49	50		50	0.15	-	58	-0.19	50	
Botswanastraat 33	2622LE	6709	7.5	1	49	50		50	0.20	-	59	-0.14	50	
Botswanastraat 35	2622LE	6718	7.5	1	48	50		50	-0.21	-	59	-0.16	50	
Botswanastraat 37	2622LE	6722	7.5	1	48	50		50	-0.46	-	58	-0.15	49	
Botswanastraat 39	2622LE	6726	7.5	1	48	49		50	-0.61	-	58	-0.27	49	
Botswanastraat 41	2622LE	6735	4.5	1	45	46		50	-4.16	-	52	0.00	46	
Botswanastraat 43	2622LE	6742	7.5	1	48	50		50	-0.31	-	58	-0.21	49	
Botswanastraat 45	2622LE	6748	7.5	1	47	49		50	-0.98	-	58	-0.13	49	
Botswanastraat 47	2622LE	6753	7.5	1	47	49		50	-1.39	-	59	-0.14	48	
Botswanastraat 49	2622LE	6757	7.5	1	47	48		50	-1.79	-	59	-0.15	48	
Botswanastraat 51	2622LE	6763	7.5	1	46	48		50	-2.18	-	58	-0.10	48	
Botswanastraat 53	2622LE	6767	7.5	1	46	48		50	-2.22	-	58	-0.09	48	
Botswanastraat 55	2622LE	6774	4.5	1	44	45		50	-5.07	-	52	0.00	45	
Breevoortplantsoen 2	2625KE	7509	10.5	1	44	45		50	-4.82	-	51	-1.67	44	
Broederstiende 1	2614MG	2317	4.5	1	43	47		50	-2.86	-	50	-3.80	43	
Broederstiende 3	2614MG	2317	4.5	1	43	47		50	-2.86	-	50	-3.80	43	
Broederstiende 5	2614MG	2317	4.5	1	43	47		50	-2.86	-	50	-3.80	43	
Broederstiende 7	2614MG	2317	4.5	1	43	47		50	-2.86	-	50	-3.80	43	
Broederstiende 9	2614MG	2317	4.5	1	43	47		50	-2.86	-	50	-3.80	43	

Gemeente Delft

Adres en postcode		ID Rekenmodel	Waarneemhoogte [m]	Bestemming	Geluidsbelasting bij huidig GPP [dB]	Toekomst zonder nieuwe maatregelen [dB]	Sanering (AWBWC)	Toets- of streefwaarde [dB]	Effect van het project	Benodigde reductie [dB]	Geluidsbelasting standaard akoestische situatie [dB]	& Geluidsreductie door geadviseerde maatregelen [dB]	Toekomst met geadvi-seerde maatregel(en) [dB]	Overschrijding toets of streef-waarde/ (X=ja, leeg vak=nee)
Broederstiende 11	2614MG	2266	4.5	1	45	49		50	-0.62	-	52	-3.19	46	
Broederstiende 13	2614MG	2296	7.5	1	46	50		50	0.16	-	53	-2.95	47	
Broederstiende 15	2614MG	2306	7.5	1	46	50		50	0.01	-	53	-2.83	47	
Broederstiende 17	2614MG	2315	7.5	1	46	50		50	0.03	-	53	-2.77	47	
Broederstiende 19	2614MG	2328	7.5	1	46	50		50	-0.08	-	53	-2.71	47	
Broederstiende 21	2614MG	2345	7.5	1	46	50		50	-0.04	-	53	-2.63	47	
Broederstiende 23	2614MG	2358	4.5	1	46	50		50	-0.48	-	53	-2.83	47	
Broederstiende 23	2614MG	2358	7.5	1	46	50		50	-0.05	-	53	-2.56	47	
Broederstiende 25	2614MG	2373	7.5	1	46	50		50	0.03	-	53	-2.55	47	
Broederstiende 25	2614MG	2373	4.5	1	46	50		50	-0.45	-	53	-2.78	47	
Broederstiende 27	2614MG	2386	7.5	1	46	50		50	0.09	-	53	-2.55	48	
Burgemeestersrand 21	2625NT	7942	7.5	1	42	43		50	-6.80	-	49	-0.75	42	
Burgemeestersrand 23	2625NT	7902	7.5	1	45	46		50	-4.00	-	51	-1.94	44	
Burgemeestersrand 25	2625NV	6719	7.5	1	47	48		50	-1.86	-	53	-3.02	45	
Burgemeestersrand 27	2625NV	6686	7.5	1	47	48		50	-1.80	-	53	-3.11	45	
Burgemeestersrand 29	2625NV	6639	7.5	1	47	48		50	-1.83	-	53	-3.11	45	
Burgemeestersrand 31	2625NV	6589	7.5	1	46	48		50	-2.26	-	52	-2.76	45	
Burgemeestersrand 33	2625NV	6575	7.5	1	44	46		50	-4.23	-	51	-0.54	45	
Burgemeestersrand 35	2625NV	6508	7.5	1	47	48		50	-1.60	-	52	-2.92	45	
Burgemeestersrand 37	2625NV	6493	7.5	1	44	46		50	-4.19	-	51	-0.61	45	
Burgemeestersrand 39	2625NV	6431	7.5	1	49	50		50	0.05	-	53	-1.92	48	
Burgemeestersrand 41	2625NV	6392	7.5	1	44	46		50	-4.29	-	50	-0.42	45	
Burgemeestersrand 43	2625NV	6351	7.5	1	48	49		50	-0.86	-	52	-1.95	47	
Burgemeestersrand 45	2625NV	6309	7.5	1	45	46		50	-3.72	-	50	-0.46	46	
Burgemeestersrand 47	2625NV	6278	7.5	1	47	49		50	-1.34	-	52	-2.33	46	
Burgemeestersrand 49	2625NV	6247	7.5	1	45	46		50	-3.72	-	50	-0.46	46	
Burgemeestersrand 51	2625NV	6215	7.5	1	47	49		50	-1.29	-	52	-2.50	46	
Burgemeestersrand 53	2625NV	6189	7.5	1	45	47		50	-3.33	-	51	-0.46	46	
Burgemeestersrand 55	2625NV	6145	4.5	1	47	49		50	-1.36	-	54	-0.23	48	
Burgemeestersrand 55	2625NV	6145	7.5	1	48	49		50	-0.75	-	54	-0.19	49	

Gemeente Delft

Adres en postcode		ID Rekenmodel	Waarneemhoogte [m]	Bestemming	Geluidsbelasting bij huidig GPP [dB]	Toekomst zonder nieuwe maatregelen [dB]	Sanering (AWBWC)	Toets- of streefwaarde [dB]	Effect van het project	Benodigde reductie [dB]	Geluidsbelasting standaard akoestische situatie [dB]	Geluidsreductie door G & geadviseerde maatregelen [dB]	Toekomst met geadvi-seerde maatregel(en) [dB]	Overschrijding toets of streef-waarde/ (X=ja, leeg vak=nee)
Burgemeestersrand 55	2625NV	6154	7.5	1	47	49		50	-1.07	-	52	-1.70	47	
Burgemeestersrand 60	2625NW	8011	7.5	1	40	41		50	-8.60	-	52	-0.54	41	
Burgemeestersrand 60	2625NW	8011	4.5	1	39	41		50	-9.21	-	50	-0.46	40	
Burgemeestersrand 62	2625NW	7994	7.5	1	40	41		50	-8.72	-	52	-0.50	41	
Burgemeestersrand 62	2625NW	7994	4.5	1	39	41		50	-9.45	-	50	-0.46	40	
Burgemeestersrand 64	2625NW	7973	7.5	1	40	42		50	-8.19	-	52	-0.82	41	
Burgemeestersrand 66	2625NW	7957	7.5	1	40	42		50	-8.26	-	52	-0.79	41	
Burgemeestersrand 68	2625NW	7938	7.5	1	40	42		50	-8.21	-	52	-0.85	41	
Burgemeestersrand 70	2625NW	7924	7.5	1	40	41		50	-8.55	-	52	-0.54	41	
Burgemeestersrand 72	2625NW	7909	7.5	1	40	42		50	-8.27	-	52	-0.81	41	
Burgemeestersrand 74	2625NW	7877	7.5	1	44	46		50	-4.37	-	49	-2.76	43	
Burgemeestersrand 76	2625NW	7873	7.5	1	41	42		50	-7.56	-	52	-0.92	42	
Burgemeestersrand 78	2625NW	7847	7.5	1	44	46		50	-4.24	-	50	-2.61	43	
Burgemeestersrand 80	2625NW	7846	7.5	1	41	43		50	-7.41	-	52	-0.94	42	
Burgemeestersrand 82	2625NX	7758	7.5	1	45	47		50	-3.42	-	51	-3.44	43	
Burgemeestersrand 84	2625NX	7734	7.5	1	43	45		50	-5.07	-	54	-0.57	44	
Burgemeestersrand 86	2625NX	7715	7.5	1	43	45		50	-5.42	-	53	-0.75	44	
Burgemeestersrand 88	2625NX	7680	7.5	1	42	44		50	-5.99	-	53	-0.69	43	
Burgemeestersrand 90	2625NX	7609	7.5	1	45	47		50	-3.35	-	51	-3.48	43	
Burgemeestersrand 92	2625NX	7601	7.5	1	42	44		50	-6.38	-	52	-0.47	43	
Burgemeestersrand 94	2625NX	7548	7.5	1	45	47		50	-3.45	-	51	-3.60	43	
Burgemeestersrand 96	2625NX	7540	4.5	1	41	43		50	-7.23	-	50	-0.64	42	
Burgemeestersrand 96	2625NX	7540	7.5	1	42	43		50	-6.74	-	53	-0.64	43	
Burgemeestersrand 98	2625NX	7475	7.5	1	45	47		50	-3.43	-	50	-3.61	43	
Burgemeestersrand 100	2625NX	7463	4.5	1	41	43		50	-7.08	-	50	-0.66	42	
Burgemeestersrand 100	2625NX	7463	7.5	1	42	43		50	-6.75	-	53	-0.68	43	
Burgemeestersrand 102	2625NX	7421	7.5	1	45	46		50	-3.64	-	50	-3.52	43	
Burgemeestersrand 104	2625NX	7386	7.5	1	44	45		50	-4.67	-	49	-2.56	43	
Burgemeestersrand 106	2625NX	7380	7.5	1	41	43		50	-7.14	-	53	-0.43	42	
Burgemeestersrand 106	2625NX	7380	4.5	1	41	43		50	-7.38	-	51	-0.46	42	

Gemeente Delft

Adres en postcode		ID Rekenmodel	Waarneemhoogte [m]	Bestemming	Geluidsbelasting bij huidig GPP [dB]	Toekomst zonder nieuwe maatregelen [dB]	Sanering (AWBWC)	Toets- of streefwaarde [dB]	Effect van het project	Benodigde reductie [dB]	Geluidsbelasting standaard akoestische situatie [dB]	& Luidsreductie door geadviseerde maatregelen [dB]	Toekomst met geadvi-seerde maatregel(en) [dB]	Overschrijding toets of streef-waarde/ (X=ja, leeg vak=nee)
Burgemeestersrand 108	2625NX	7349	4.5	1	41	43		50	-7.24	-	51	-0.58	42	
Burgemeestersrand 108	2625NX	7349	7.5	1	41	43		50	-6.99	-	53	-0.65	42	
Burgemeestersrand 110	2625NX	7301	7.5	1	45	47		50	-3.47	-	50	-3.42	43	
Burgemeestersrand 112	2625NX	7290	7.5	1	42	43		50	-6.93	-	53	-0.65	42	
Burgemeestersrand 112	2625NX	7290	4.5	1	41	43		50	-7.34	-	51	-0.52	42	
Burgemeestersrand 114	2625NX	7251	7.5	1	45	47		50	-3.34	-	50	-3.26	43	
Burgemeestersrand 116	2625NX	7245	7.5	1	42	43		50	-6.75	-	53	-0.63	43	
Burgemeestersrand 116	2625NX	7245	4.5	1	41	43		50	-7.14	-	51	-0.46	42	
Burgemeestersrand 118	2625NX	7199	4.5	1	44	46		50	-4.18	-	49	-3.04	43	
Burgemeestersrand 118	2625NX	7199	7.5	1	45	46		50	-3.65	-	50	-3.34	43	
Burgemeestersrand 120	2625NX	7189	7.5	1	42	43		50	-6.59	-	53	-0.66	43	
Burgemeestersrand 120	2625NX	7189	4.5	1	42	43		50	-7.04	-	51	-0.42	43	
Burgemeestersrand 122	2625NX	7121	7.5	1	45	46		50	-3.55	-	51	-3.23	43	
Burgemeestersrand 124	2625NX	7108	7.5	1	42	44		50	-6.31	-	53	-0.84	43	
Burgemeestersrand 126	2625NX	7077	7.5	1	42	44		50	-6.25	-	53	-0.73	43	
Burgemeestersrand 128	2625NX	7038	7.5	1	45	46		50	-3.91	-	51	-2.36	44	
Burgemeestersrand 130	2625NX	7036	4.5	1	42	44		50	-6.23	-	52	-0.48	43	
Burgemeestersrand 130	2625NX	7036	7.5	1	42	44		50	-6.19	-	53	-0.58	43	
Burgemeestersrand 132	2625NX	6995	7.5	1	44	45		50	-4.61	-	54	-0.44	45	
Burgemeestersrand 134	2625NZ	6910	7.5	1	42	44		50	-6.20	-	54	-0.40	43	
Burgemeestersrand 136	2625NZ	6879	7.5	1	42	44		50	-6.38	-	53	-0.43	43	
Burgemeestersrand 138	2625NZ	6848	7.5	1	42	44		50	-6.15	-	54	-0.23	44	
Burgemeestersrand 140	2625NZ	6825	7.5	1	42	44		50	-6.24	-	54	-0.24	44	
Burgemeestersrand 142	2625NZ	6804	7.5	1	42	44		50	-6.40	-	54	-0.17	43	
Burgemeestersrand 144	2625NZ	6778	7.5	1	42	44		50	-6.15	-	54	-0.11	44	
Burgemeestersrand 146	2625NZ	6755	7.5	1	42	44		50	-6.00	-	54	-0.11	44	
Burgemeestersrand 148	2625NZ	6728	7.5	1	42	44		50	-5.95	-	54	-0.07	44	
Burgemeestersrand 150	2625NZ	6706	7.5	1	42	44		50	-5.81	-	54	-0.01	44	
Burgemeestersrand 152	2625NZ	6690	7.5	1	43	44		50	-5.65	-	54	-0.03	44	
Burgemeestersrand 154	2625NZ	6657	7.5	1	43	44		50	-5.95	-	54	0.01	44	

Gemeente Delft

Adres en postcode		ID Rekenmodel	Waarneemhoogte [m]	Bestemming	Geluidsbelasting bij huidig GPP [dB]	Toekomst zonder nieuwe maatregelen [dB]	Sanering (AWBWC)	Toets- of streefwaarde [dB]	Effect van het project	Benodigde reductie [dB]	Geluidsbelasting standaard akoestische situatie [dB]	& Geluidsreductie door geadviseerde maatregelen [dB]	Toekomst met geadviseerde maatregel(en) [dB]	Overschrijding toets of streefwaarde/ (X=ja, leeg vak=nee)
Burgemeestersrand 156	2625NZ	6634	7.5	1	43	44		50	-5.58	-	54	0.00	44	
Burgemeestersrand 158	2625NZ	6600	7.5	1	43	44		50	-5.78	-	54	0.01	44	
Burgemeestersrand 160	2625NZ	6576	7.5	1	43	45		50	-5.44	-	54	0.00	45	
Burgemeestersrand 162	2625NZ	6547	7.5	1	43	45		50	-5.37	-	55	0.01	45	
Burgemeestersrand 164	2625NZ	6524	7.5	1	44	45		50	-4.88	-	55	-0.01	45	
Burgemeestersrand 166	2625NZ	6481	7.5	1	41	43		50	-6.90	-	54	0.01	43	
Burgemeestersrand 168	2625NZ	6459	7.5	1	47	48		50	-1.59	-	52	-1.56	47	
Burgemeestersrand 170	2625NZ	6436	7.5	1	43	45		50	-5.03	-	55	-0.02	45	
Burgemeestersrand 172	2625NZ	6421	7.5	1	43	45		50	-5.31	-	54	0.01	45	
Burgemeestersrand 174	2625NZ	6387	7.5	1	43	44		50	-5.89	-	55	0.01	44	
Burgemeestersrand 176	2625NZ	6360	7.5	1	43	44		50	-5.71	-	55	0.01	44	
Burgemeestersrand 178	2625NZ	6335	7.5	1	43	45		50	-5.45	-	55	0.01	45	
Burgemeestersrand 180	2625NZ	6308	7.5	1	43	45		50	-5.45	-	55	0.01	45	
Burgemeestersrand 182	2625NZ	6288	7.5	1	42	44		50	-6.04	-	55	0.00	44	
Burgemeestersrand 184	2625NZ	6270	7.5	1	42	44		50	-6.09	-	55	0.00	44	
Burgemeestersrand 186	2625NZ	6250	7.5	1	42	44		50	-6.11	-	55	0.00	44	
Burgemeestersrand 188	2625NZ	6231	7.5	1	42	44		50	-6.14	-	55	0.00	44	
Burgemeestersrand 190	2625NZ	6211	7.5	1	42	44		50	-6.26	-	54	0.00	44	
Burgemeestersrand 192	2625NZ	6195	7.5	1	46	48		50	-2.48	-	51	-1.06	46	
Burgemeestersrand 194	2625NZ	6176	7.5	1	41	43		50	-7.37	-	53	0.00	43	
Burgemeestersrand 196	2625NZ	6156	7.5	1	46	47		50	-2.94	-	51	-0.93	46	
Chinalaan 1	2622JR	7246	7.5	1	47	49		50	-1.44	-	57	-0.04	49	
Chinalaan 2	2622JT	7097	7.5	1	41	43		50	-7.35	-	55	-0.01	43	
Chinalaan 3	2622JR	7246	7.5	1	47	49		50	-1.44	-	57	-0.04	49	
Chinalaan 4	2622JT	7070	7.5	1	42	44		50	-6.40	-	56	0.00	44	
Chinalaan 5	2622JR	7253	7.5	1	47	48		50	-1.53	-	57	-0.03	48	
Chinalaan 6	2622JT	7051	4.5	1	43	45		50	-5.23	-	56	0.00	45	
Chinalaan 6	2622JT	7051	7.5	1	44	45		50	-4.89	-	56	0.00	45	
Chinalaan 7	2622JR	7259	7.5	1	47	48		50	-1.74	-	57	-0.01	48	
Chinalaan 8	2622JT	7030	4.5	1	44	45		50	-4.97	-	56	0.00	45	

Gemeente Delft

Adres en postcode		ID Rekenmodel	Waarneemhoogte [m]	Bestemming	Geluidsbelasting bij huidig GPP [dB]	Toekomst zonder nieuwe maatregelen [dB]	Sanering (AWBWC)	Toets- of streefwaarde [dB]	Effect van het project	Benodigde reductie [dB]	Geluidsbelasting standaard akoestische situatie [dB]	& Luidsreductie door geadviseerde maatregelen [dB]	Toekomst met geadvi-seerde maatregel(en) [dB]	Overschrijding toets of streef-waarde/ (X=ja, leeg vak=nee)
Chinalaan 8	2622JT	7030	7.5	1	44	45		50	-4.63	-	57	0.00	45	
Chinalaan 9	2622JR	7265	7.5	1	47	48		50	-1.83	-	57	0.00	48	
Chinalaan 10	2622JT	7009	7.5	1	45	46		50	-4.03	-	57	0.00	46	
Chinalaan 11	2622JR	28942	1.5	1	41	43		50	-7.19	-	56	0.00	43	
Chinalaan 12	2622JT	6969	4.5	1	45	47		50	-3.19	-	57	-0.01	47	
Chinalaan 13	2622JR	28936	1.5	1	44	46		50	-4.16	-	60	0.00	46	
Chinalaan 14	2622JT	6969	7.5	1	48	49		50	-0.80	-	59	-0.10	49	
Chinalaan 15	2622JR	7149	1.5	1	45	46		50	-4.08	-	59	0.00	46	
Chinalaan 16	2622JT	6969	7.5	1	48	49		50	-0.80	-	59	-0.10	49	
Chinalaan 17	2622JR	28939	4.5	1	44	45		50	-4.93	-	55	0.00	45	
Chinalaan 18	2622JT	6923	7.5	1	47	48		50	-1.83	-	57	-0.07	48	
Chinalaan 19	2622JR	28942	4.5	1	42	44		50	-6.50	-	56	0.00	44	
Chinalaan 20	2622JT	6919	7.5	1	47	48		50	-1.96	-	57	-0.07	48	
Chinalaan 21	2622JR	28936	4.5	1	45	47		50	-3.37	-	60	0.00	47	
Chinalaan 22	2622JT	6912	7.5	1	47	48		50	-2.07	-	56	-0.04	48	
Chinalaan 23	2622JR	7149	4.5	1	45	47		50	-3.30	-	59	-0.01	47	
Chinalaan 24	2622JT	6907	7.5	1	47	48		50	-2.14	-	56	-0.06	48	
Chinalaan 25	2622JR	28939	7.5	1	47	49		50	-1.19	-	57	-0.09	49	
Chinalaan 26	2622JT	6897	7.5	1	47	48		50	-2.07	-	56	-0.10	48	
Chinalaan 27	2622JR	28942	7.5	1	43	44		50	-6.04	-	56	0.00	44	
Chinalaan 28	2622JT	6892	7.5	1	46	48		50	-2.15	-	56	-0.13	48	
Chinalaan 29	2622JR	28936	7.5	1	46	48		50	-2.39	-	60	0.00	48	
Chinalaan 30	2622JT	6885	7.5	1	46	48		50	-2.07	-	56	-0.13	48	
Chinalaan 31	2622JR	28939	7.5	1	47	49		50	-1.19	-	57	-0.09	49	
Chinalaan 32	2622JT	6871	7.5	1	47	48		50	-1.77	-	56	-0.10	48	
Chinalaan 33	2622JR	28939	10.5	1	46	47		50	-2.52	-	58	-0.46	47	
Chinalaan 34	2622JT	6861	7.5	1	47	48		50	-1.53	-	57	-0.10	48	
Chinalaan 35	2622JR	28942	10.5	1	43	44		50	-5.63	-	56	0.00	44	
Chinalaan 36	2622JT	6856	7.5	1	47	48		50	-1.58	-	57	-0.11	48	
Chinalaan 37	2622JR	28936	10.5	1	47	49		50	-1.02	-	60	-0.05	49	

Gemeente Delft

Adres en postcode		ID Rekenmodel	Waarneemhoogte [m]	Bestemming	Geluidsbelasting bij huidig GPP [dB]	Toekomst zonder nieuwe maatregelen [dB]	Sanering (AWBWC)	Toets- of streefwaarde [dB]	Effect van het project	Benodigde reductie [dB]	Geluidsbelasting standaard akoestische situatie [dB]	Geluidsreductie door geadviseerde maatregelen [dB] &	Toekomst met geadviseerde maatregel(en) [dB]	Overschrijding toets of streefwaarde/ (X=ja, leeg vak=nee)
Chinalaan 38	2622JT	6849	7.5	1	47	48		50	-1.51	-	58	-0.10	48	
Chinalaan 39	2622JR	28937	10.5	1	47	49		50	-1.18	-	60	-0.08	49	
Chinalaan 40	2622JT	6843	7.5	1	47	48		50	-1.53	-	58	-0.09	48	
Chinalaan 41	2622JS	28941	1.5	1	44	45		50	-5.09	-	59	0.00	45	
Chinalaan 43	2622JS	28941	1.5	1	44	45		50	-5.09	-	59	0.00	45	
Chinalaan 43	2622JS	28938	1.5	1	44	45		50	-4.94	-	59	0.00	45	
Chinalaan 45	2622JS	6855	1.5	1	45	46		50	-3.81	-	60	-0.15	46	
Chinalaan 47	2622JS	28940	4.5	1	45	46		50	-3.56	-	57	0.00	46	
Chinalaan 49	2622JS	28941	4.5	1	44	45		50	-4.74	-	59	0.00	45	
Chinalaan 51	2622JS	28938	4.5	1	44	45		50	-4.60	-	59	0.00	45	
Chinalaan 51	2622JS	28941	4.5	1	44	45		50	-4.74	-	59	0.00	45	
Chinalaan 53	2622JS	6855	4.5	1	46	47		50	-2.55	-	60	-0.14	47	
Chinalaan 55	2622JS	28940	7.5	1	47	49		50	-1.18	-	58	-0.04	49	
Chinalaan 57	2622JS	28941	7.5	1	44	46		50	-4.38	-	59	-0.01	46	
Chinalaan 59	2622JS	28938	7.5	1	44	46		50	-4.24	-	59	0.00	46	
Chinalaan 59	2622JS	28941	7.5	1	44	46		50	-4.38	-	59	-0.01	46	
Chinalaan 61	2622JS	28940	7.5	1	47	49		50	-1.18	-	58	-0.04	49	
Chinalaan 63	2622JS	28940	10.5	1	46	48		50	-2.20	-	58	-0.32	47	
Chinalaan 65	2622JS	28941	10.5	1	45	46		50	-4.08	-	59	0.00	46	
Chinalaan 67	2622JS	28941	10.5	1	45	46		50	-4.08	-	59	0.00	46	
Chinalaan 67	2622JS	28938	10.5	1	45	46		50	-3.84	-	59	0.00	46	
Chinalaan 69	2622JS	6855	10.5	1	47	49		50	-1.35	-	61	-0.09	49	
Chinalaan 71	2622JS	6752	1.5	1	46	48		50	-2.36	-	61	-0.15	47	
Chinalaan 71	2622JS	6752	4.5	1	47	48		50	-1.53	-	61	-0.13	48	
Chinalaan 73	2622JS	6731	7.5	1	49	51		50	0.65	0.15	60	-0.15	50	
Chinalaan 75	2622JS	6730	7.5	1	48	49		50	-1.02	-	61	-0.13	49	
Chinalaan 77	2622JS	6723	7.5	1	47	49		50	-1.42	-	61	-0.14	48	
Chinalaan 79	2622JS	6710	7.5	1	49	50		50	0.31	-	60	-0.08	50	
Chinalaan 81	2622JS	6699	7.5	1	48	49		50	-0.64	-	61	-0.11	49	
Chinalaan 83	2622JS	6693	7.5	1	48	49		50	-0.78	-	61	-0.05	49	

Gemeente Delft

Adres en postcode		ID Rekenmodel	Waarneemhoogte [m]	Bestemming	Geluidsbelasting bij huidig GPP [dB]	Toekomst zonder nieuwe maatregelen [dB]	Sanering (AWBWC)	Toets- of streefwaarde [dB]	Effect van het project	Benodigde reductie [dB]	Geluidsbelasting standaard akoestische situatie [dB]	Geluidsreductie door geadviseerde maatregelen [dB] &	Toekomst met geadviseerde maatregel(en) [dB]	Overschrijding toets of streefwaarde/ (X=ja, leeg vak=nee)
Chinalaan 85	2622JS	6677	7.5	1	47	48		50	-1.53	-	61	0.01	48	
Decimastraat 1	2622JZ	8280	7.5	1	43	44		50	-5.87	-	50	-0.09	44	
Decimastraat 2	2622JZ	8150	7.5	1	44	46		50	-4.22	-	51	-0.24	46	
Decimastraat 4	2622JZ	8192	7.5	1	42	43		50	-6.53	-	50	-0.26	43	
Decimastraat 6	2622JZ	8209	7.5	1	42	43		50	-6.54	-	50	-0.03	43	
Decimastraat 8	2622JZ	8235	7.5	1	43	44		50	-5.52	-	50	0.00	44	
Decimastraat 10	2622JZ	8262	7.5	1	43	44		50	-5.90	-	51	0.04	44	
Decimastraat 12	2622JZ	8271	7.5	1	43	44		50	-5.69	-	50	0.03	44	
Decimastraat 14	2622JZ	8280	7.5	1	43	44		50	-5.87	-	50	-0.09	44	
Decimastraat 16	2622JZ	8278	7.5	1	43	45		50	-5.07	-	49	-0.33	45	
Decimastraat 18	2622JZ	8283	7.5	1	44	45		50	-4.91	-	50	-0.31	45	
Decimastraat 20	2622JZ	8286	7.5	1	44	45		50	-4.95	-	50	-0.09	45	
Decimastraat 22	2622JZ	8291	7.5	1	43	45		50	-5.17	-	50	0.02	45	
Dijkshoornseweg 138	2614KD	4425	10.5	1	47	50		50	-0.42	-	52	-2.77	47	
Dijkshoornseweg 140	2614KD	4334	4.5	1	43	47		50	-3.41	-	49	-2.91	44	
Dijkshoornseweg 141	2614KC	4368	7.5	1	44	48		50	-2.38	-	50	-2.40	45	
Dijkshoornseweg 142	2614KD	4290	7.5	1	47	51		50	0.58	0.08	54	-3.59	47	
Dijkshoornseweg 143	2614KC	4333	7.5	1	45	48		50	-1.85	-	51	-2.58	46	
Dijkshoornseweg 144	2614KD	4235	4.5	1	44	47		50	-2.77	-	50	-3.07	44	
Dijkshoornseweg 145	2614KC	4283	7.5	1	44	48		50	-2.37	-	51	-2.76	45	
Dijkshoornseweg 146	2614KD	4138	7.5	1	47	50		50	0.49	-	53	-4.25	46	
Dijkshoornseweg 146 A	2614KD	4141	4.5	1	43	47		50	-3.25	-	49	-2.51	44	
Dijkshoornseweg 146 C	2614KD	4053	7.5	1	46	50		50	0.24	-	53	-4.40	46	
Dijkshoornseweg 146 D	2614KD	4100	7.5	1	46	49		50	-0.67	-	52	-2.66	47	
Dijkshoornseweg 146 E	2614KD	4100	7.5	1	46	49		50	-0.67	-	52	-2.66	47	
Dijkshoornseweg 146 F	2614KD	4100	7.5	1	46	49		50	-0.67	-	52	-2.66	47	
Dijkshoornseweg 146 G	2614KD	4100	7.5	1	46	49		50	-0.67	-	52	-2.66	47	
Dijkshoornseweg 147	2614KC	4275	7.5	1	44	48		50	-1.99	-	51	-2.77	45	
Dijkshoornseweg 148	2614KD	3869	7.5	1	47	51		50	0.61	0.11	53	-2.66	48	
Dijkshoornseweg 149	2614KC	4261	7.5	1	44	47		50	-3.03	-	50	-2.07	45	

Gemeente Delft

Adres en postcode		ID Rekenmodel	Waarneemhoogte [m]	Bestemming	Geluidsbelasting bij huidig GPP [dB]	Toekomst zonder nieuwe maatregelen [dB]	Sanering (AWBWC)	Toets- of streefwaarde [dB]	Effect van het project	Benodigde reductie [dB]	Geluidsbelasting standaard akoestische situatie [dB]	Toekomst met geadviseerde maatregelen [dB] & luidsreductie door	Toekomst met geadviseerde maatregel(en) [dB]	Overschrijding toets of streef-waarde/ (X=ja, leeg vak=nee)
Dijkshoornseweg 150	2614KD	3843	7.5	1	48	51		50	0.96	0.46	53	-3.29	48	
Dijkshoornseweg 151	2614KC	4242	7.5	1	45	48		50	-2.13	-	51	-2.95	45	
Dijkshoornseweg 153	2614KC	4214	7.5	1	46	49		50	-1.43	-	51	-2.63	46	
Dijkshoornseweg 154	2614KD	3787	7.5	1	46	50		50	0.14	-	53	-3.70	46	
Dijkshoornseweg 155	2614KC	4195	7.5	1	46	48		50	-1.74	-	51	-2.07	46	
Dijkshoornseweg 156	2614KD	3804	7.5	1	47	50		50	0.37	-	53	-3.38	47	
Dijkshoornseweg 156	2614KD	3770	7.5	1	47	50		50	0.43	-	53	-3.43	47	
Dijkshoornseweg 157	2614KC	4213	7.5	1	45	47		50	-2.60	-	50	-1.44	46	
Dijkshoornseweg 159	2614KC	4188	7.5	1	46	49		50	-0.67	-	52	-2.67	47	
Dijkshoornseweg 165	2614KC	4077	4.5	1	44	47		50	-2.90	-	50	-2.81	44	
Dijkshoornseweg 167	2614KC	4059	4.5	1	44	46		50	-3.60	-	49	-2.07	44	
Dijkshoornseweg 169	2614KC	4046	7.5	1	47	50		50	0.20	-	53	-2.77	47	
Dijkshoornseweg 171	2614KC	3986	7.5	1	47	50		50	0.44	-	53	-3.66	47	
Dijkshoornseweg 173	2614KC	3993	7.5	1	47	50		50	0.48	-	53	-3.59	47	
Dijkshoornseweg 175	2614KC	3988	7.5	1	48	51		50	0.55	0.05	53	-3.19	47	
Dijkshoornseweg 181	2614KC	3894	7.5	1	45	48		50	-2.17	-	51	-2.56	45	
Dijkshoornseweg 183	2614KC	3821	7.5	1	45	48		50	-1.68	-	51	-2.28	46	
Dijkshoornseweg 185	2614KC	3880	4.5	1	42	46		50	-3.96	-	49	-4.02	42	
Dijkshoornseweg 187	2614KC	3872	4.5	1	42	47		50	-3.43	-	49	-3.93	43	
Dijkshoornseweg 189	2614KC	3861	4.5	1	43	46		50	-3.52	-	49	-3.36	43	
Dijkshoornseweg 191	2614KC	3850	4.5	1	43	47		50	-3.44	-	49	-2.59	44	
Dijkshoornseweg 193	2614KC	3837	4.5	1	44	47		50	-2.91	-	50	-2.59	44	
Dijkshoornseweg 195	2614KC	3824	4.5	1	44	47		50	-2.80	-	50	-2.78	44	
Dijkshoornseweg 197	2614KC	3812	4.5	1	44	47		50	-3.01	-	49	-2.86	44	
Dijkshoornseweg 199	2614KC	3802	7.5	1	47	51		50	0.75	0.25	53	-3.79	47	
Dijkshoornseweg 201	2614KC	3790	7.5	1	47	51		50	0.57	0.07	53	-3.20	47	
Dijkshoornseweg 203	2614KC	3749	4.5	1	44	47		50	-2.98	-	50	-2.17	45	
Dijkshoornseweg 205	2614KC	3768	4.5	1	44	47		50	-3.05	-	50	-1.57	45	
Dijkshoornseweg 207	2614KC	3664	7.5	1	48	51		50	1.40	0.90	54	-3.51	48	
Dijkshoornseweg 209	2614KC	3567	4.5	1	44	48		50	-2.18	-	51	-3.20	45	

Gemeente Delft

Adres en postcode		ID Rekenmodel	Waarneemhoogte [m]	Bestemming	Geluidsbelasting bij huidig GPP [dB]	Toekomst zonder nieuwe maatregelen [dB]	Sanering (AWBWC)	Toets- of streefwaarde [dB]	Effect van het project	Benodigde reductie [dB]	Geluidsbelasting standaard akoestische situatie [dB]	Geluidsreductie door geadviseerde maatregelen [dB] &	Toekomst met geadviseerde maatregel(en) [dB]	Overschrijding toets of streefwaarde/ (X=ja, leeg vak=nee)
Dijkshoornseweg 213	2614KC	3484	10.5	1	48	52		50	1.80	1.30	55	-3.78	48	
Dijkshoornseweg 213	2614KC	3484	7.5	1	48	52		50	1.95	1.45	55	-4.06	48	
Druivenmuur 17	2614SR	5240	4.5	1	43	46		50	-3.91	-	49	-2.47	44	
Druivenmuur 19	2614SR	5240	4.5	1	43	46		50	-3.91	-	49	-2.47	44	
Druivenmuur 21	2614SR	5240	4.5	1	43	46		50	-3.91	-	49	-2.47	44	
Druivenmuur 21	2614SR	5257	4.5	1	43	46		50	-3.82	-	49	-2.43	44	
Druivenmuur 23	2614SR	5257	4.5	1	43	46		50	-3.82	-	49	-2.43	44	
Eijgenraamtuinen 1	2614MX	2347	7.5	1	48	51		50	1.10	0.60	54	-3.22	48	
Eijgenraamtuinen 3	2614MX	2336	7.5	1	49	51		50	1.30	0.80	54	-3.06	48	
Eijgenraamtuinen 5	2614MX	2316	7.5	1	49	51		50	1.16	0.66	54	-2.79	48	
Eijgenraamtuinen 7	2614MX	2312	7.5	1	48	51		50	0.73	0.23	53	-2.05	49	
Eijgenraamtuinen 9	2614MX	2299	7.5	1	49	52		50	1.64	1.14	54	-2.50	49	
Eijgenraamtuinen 11	2614MX	2286	7.5	1	49	51		50	1.39	0.89	54	-2.57	49	
Eijgenraamtuinen 13	2614MX	2273	7.5	1	49	52		50	2.20	1.70	55	-3.00	49	
Eijgenraamtuinen 15	2614MX	2257	7.5	1	49	52		50	2.21	1.71	55	-3.28	49	
Eijgenraamtuinen 17	2614MX	2244	7.5	1	50	53		50	2.58	2.08	55	-3.44	49	
Elgarlaan 5	2625NB	6106	7.5	1	44	46		50	-4.21	-	50	-1.55	44	
Elgarlaan 7	2625NB	6106	7.5	1	44	46		50	-4.21	-	50	-1.55	44	
Elgarlaan 9	2625NB	6106	7.5	1	44	46		50	-4.21	-	50	-1.55	44	
Elgarlaan 11	2625NB	6106	7.5	1	44	46		50	-4.21	-	50	-1.55	44	
Elgarlaan 13	2625NB	6106	7.5	1	44	46		50	-4.21	-	50	-1.55	44	
Emiratenstraat 2	2622KE	8568	7.5	1	43	44		50	-5.90	-	51	0.02	44	
Emiratenstraat 4	2622KE	8553	7.5	1	43	44		50	-5.84	-	50	0.02	44	
Emiratenstraat 6	2622KE	8555	7.5	1	43	44		50	-5.77	-	50	-0.01	44	
Emiratenstraat 8	2622KE	8607	7.5	1	44	45		50	-5.28	-	50	-0.04	45	
Emiratenstraat 12	2622KE	8619	7.5	1	43	44		50	-5.51	-	49	-0.19	44	
Emiratenstraat 14	2622KE	8572	7.5	1	43	44		50	-5.66	-	49	-0.08	44	
Emiratenstraat 16	2622KE	8577	7.5	1	43	44		50	-5.64	-	50	-0.06	44	
Emiratenstraat 18	2622KE	8583	7.5	1	43	44		50	-5.88	-	50	-0.04	44	
Emiratenstraat 20	2622KE	8589	7.5	1	43	44		50	-5.93	-	50	-0.06	44	

Gemeente Delft

Adres en postcode		ID Rekenmodel	Waarneemhoogte [m]	Bestemming	Geluidsbelasting bij huidig GPP [dB]	Toekomst zonder nieuwe maatregelen [dB]	Sanering (AWBWC)	Toets- of streefwaarde [dB]	Effect van het project	Benodigde reductie [dB]	Geluidsbelasting standaard akoestische situatie [dB]	Geadviseerde maatregelen [dB] & Luidsreductie door	Toekomst met geadviseerde maatregel(en) [dB]	Overschrijding toets of streef-waarde/ (X=ja, leeg vak=nee)
Emiratenstraat 22	2622KE	8604	7.5	1	42	43		50	-6.77	-	50	-0.10	43	
Gabonstraat 1	2622DL	6356	7.5	1	47	49		50	-1.15	-	55	-1.14	48	
Gabonstraat 2	2622DL	6257	7.5	1	48	50		50	-0.34	-	59	-1.07	49	
Gabonstraat 3	2622DL	6365	7.5	1	47	49		50	-1.29	-	54	-1.15	48	
Gabonstraat 4	2622DL	6263	7.5	1	48	50		50	-0.44	-	59	-1.13	48	
Gabonstraat 5	2622DL	6375	7.5	1	47	48		50	-1.63	-	54	-0.95	47	
Gabonstraat 6	2622DL	6269	4.5	1	47	49		50	-1.26	-	58	-1.26	47	
Gabonstraat 6	2622DL	6269	7.5	1	48	49		50	-0.57	-	59	-0.99	48	
Gabonstraat 7	2622DL	6384	7.5	1	46	48		50	-2.10	-	54	-0.42	47	
Gabonstraat 8	2622DL	6273	7.5	1	48	50		50	-0.47	-	59	-1.02	49	
Gabonstraat 9	2622DL	6391	7.5	1	46	48		50	-2.04	-	54	-0.24	48	
Gabonstraat 10	2622DL	6282	7.5	1	48	50		50	-0.29	-	59	-1.16	49	
Gabonstraat 11	2622DL	6406	7.5	1	47	48		50	-1.79	-	55	-0.28	48	
Gabonstraat 12	2622DL	6291	7.5	1	48	50		50	-0.23	-	59	-1.03	49	
Gabonstraat 13	2622DL	6416	7.5	1	47	48		50	-1.52	-	55	-0.39	48	
Gabonstraat 14	2622DL	6299	7.5	1	48	50		50	-0.29	-	58	-1.02	49	
Gabonstraat 15	2622DL	6423	7.5	1	48	49		50	-0.83	-	56	-0.51	49	
Gabonstraat 17	2622DL	6432	7.5	1	48	49		50	-0.92	-	56	-0.48	49	
Gabonstraat 19	2622DL	6462	7.5	1	49	51		50	0.55	0.05	56	-0.91	50	
Gabonstraat 21	2622DL	6451	7.5	1	48	50		50	-0.28	-	56	-0.72	49	
Gabonstraat 23	2622DL	6455	7.5	1	48	50		50	-0.34	-	56	-0.53	49	
Gabonstraat 25	2622DL	6461	7.5	1	48	50		50	-0.48	-	56	-0.32	49	
Gabonstraat 27	2622DL	6469	7.5	1	48	49		50	-0.56	-	56	-0.26	49	
Gabonstraat 29	2622DL	6473	7.5	1	48	50		50	-0.06	-	57	-0.21	50	
Gabonstraat 31	2622DL	6479	7.5	1	48	50		50	0.00	-	57	-0.24	50	
Gabonstraat 33	2622DL	6487	7.5	1	48	50		50	-0.17	-	57	-0.22	50	
Gabonstraat 35	2622DL	6496	7.5	1	48	50		50	-0.29	-	57	-0.15	50	
Gabonstraat 37	2622DL	6501	7.5	1	48	50		50	-0.46	-	57	-0.40	49	
Gabonstraat 39	2622DL	6507	7.5	1	47	49		50	-1.33	-	56	-0.45	48	
Gabonstraat 41	2622DL	6515	4.5	1	44	46		50	-4.36	-	54	-0.06	46	

Gemeente Delft

Adres en postcode		ID Rekenmodel	Waarneemhoogte [m]	Bestemming	Geluidsbelasting bij huidig GPP [dB]	Toekomst zonder nieuwe maatregelen [dB]	Sanering (AWBWC)	Toets- of streefwaarde [dB]	Effect van het project	Benodigde reductie [dB]	Geluidsbelasting standaard akoestische situatie [dB]	& luidsreductie door geadviseerde maatregelen [dB]	Toekomst met geadvi-seerde maatregel(en) [dB]	Overschrijding toets of streef-waarde/ (X=ja, leeg vak=nee)
Gabonstraat 43	2622DL	6520	4.5	1	45	46		50	-4.05	-	55	0.02	46	
Gerbrandylaan 1	2625LP	6001	4.5	1	48	50		50	-0.12	-	54	-1.97	48	
Gerbrandylaan 1	2625LP	6006	4.5	1	48	50		50	-0.21	-	54	-3.16	47	
Gerbrandylaan 2	2625LR	6010	4.5	1	48	50		50	-0.08	-	53	-2.10	48	
Gerbrandylaan 3	2625LP	5949	1.5	1	45	47		50	-3.24	-	50	-1.46	45	
Gerbrandylaan 4	2625LR	5987	4.5	1	48	50		50	0.22	-	54	-2.14	48	
Gerbrandylaan 5	2625LP	5935	1.5	1	45	47		50	-2.92	-	51	-1.55	46	
Gerbrandylaan 6	2625LR	5933	4.5	1	48	50		50	0.23	-	54	-1.67	49	
Gerbrandylaan 7	2625LP	5946	4.5	1	49	50		50	0.16	-	54	-1.14	49	
Gerbrandylaan 7	2625LP	5957	4.5	1	48	50		50	-0.12	-	52	-2.16	48	
Gerbrandylaan 9	2625LP	5963	4.5	1	49	51		50	0.87	0.37	54	-1.47	49	
Gerbrandylaan 10	2625LR	5875	4.5	1	50	52		50	1.60	1.19	55	-2.40	49	
Gerbrandylaan 11	2625LP	5959	1.5	1	44	46		50	-4.18	-	50	-1.50	44	
Gerbrandylaan 12	2625LR	5879	4.5	1	50	52		50	1.66	1.52	55	-2.31	50	
Gerbrandylaan 13	2625LP	5945	4.5	1	48	50		50	-0.30	-	54	-0.82	49	
Gerbrandylaan 14	2625LR	5881	4.5	1	50	52		50	1.64	1.60	55	-2.54	50	
Gerbrandylaan 15	2625LP	5943	4.5	1	49	50		50	0.44	-	54	-0.74	50	
Gerbrandylaan 16	2625LR	5891	4.5	1	51	53		51	1.62	1.32	55	-2.71	50	
Gerbrandylaan 17	2625LP	5976	4.5	1	48	50		50	-0.40	-	54	-1.42	48	
Gerbrandylaan 18	2625LR	5876	1.5	1	51	53		51	1.63	1.42	56	-1.88	51	
Gerbrandylaan 18	2625LR	5876	4.5	1	51	53		51	1.62	1.06	56	-2.40	50	
Gerbrandylaan 19	2625LP	6026	4.5	1	48	49		50	-0.84	-	54	-1.36	48	
Gerbrandylaan 20	2625LR	5880	1.5	1	52	53		52	1.69	0.70	56	-1.91	51	
Gerbrandylaan 20	2625LR	5880	4.5	1	51	53		51	1.62	1.31	56	-2.49	50	
Gerbrandylaan 21	2625LP	6029	4.5	1	48	49		50	-0.60	-	53	-0.84	49	
Gerbrandylaan 22	2625LR	5882	4.5	1	51	53		51	1.60	1.48	56	-2.42	51	
Gerbrandylaan 22	2625LR	5882	1.5	1	51	53		51	1.68	1.52	57	-2.06	51	
Gerbrandylaan 23	2625LP	6034	4.5	1	48	50		50	-0.45	-	53	-1.25	48	
Gerbrandylaan 24	2625LR	5886	1.5	1	52	53		52	1.52	0.76	57	-2.02	51	
Gerbrandylaan 24	2625LR	5886	4.5	1	52	53		52	1.50	0.74	57	-2.35	51	

Gemeente Delft

Adres en postcode		ID Rekenmodel	Waarneemhoogte [m]	Bestemming	Geluidsbelasting bij huidig GPP [dB]	Toekomst zonder nieuwe maatregelen [dB]	Sanering (AWBWC)	Toets- of streefwaarde [dB]	Effect van het project	Benodigde reductie [dB]	Geluidsbelasting standaard akoestische situatie [dB]	Geluidsreductie door geadviseerde maatregelen [dB] &	Toekomst met geadviseerde maatregel(en) [dB]	Overschrijding toets of streefwaarde/ (X=ja, leeg vak=nee)
Gerbrandylaan 25	2625LP	6040	4.5	1	49	50		50	0.33	-	53	-1.62	49	
Gerbrandylaan 26	2625LR	5883	4.5	1	52	54		52	1.61	1.08	57	-2.25	51	
Gerbrandylaan 27	2625LP	6045	4.5	1	49	50		50	0.40	-	53	-1.34	49	
Gerbrandylaan 28	2625LR	5932	1.5	1	51	52		51	1.75	0.84	57	-2.58	50	
Gerbrandylaan 28	2625LR	5932	4.5	1	50	52		50	1.61	1.45	56	-1.84	50	
Gerbrandylaan 29	2625LP	6024	4.5	1	47	49		50	-1.33	-	53	-0.66	48	
Gerbrandylaan 30	2625LR	5991	4.5	1	50	51		50	1.04	0.54	56	-1.62	49	
Gerbrandylaan 30	2625LR	5991	1.5	1	49	51		50	0.93	0.43	56	-0.44	50	
Gerbrandylaan 31	2625LP	6009	4.5	1	48	50		50	-0.40	-	54	-1.58	48	
Gerbrandylaan 32	2625LR	6014	4.5	1	50	51		50	1.27	0.77	56	-0.82	50	
Gerbrandylaan 32	2625LR	6019	4.5	1	49	51		50	0.85	0.35	56	-1.73	49	
Gerbrandylaan 34	2625LR	6056	4.5	1	48	50		50	-0.05	-	56	-0.10	50	
Gerbrandylaan 36	2625LR	6081	4.5	1	47	49		50	-1.26	-	54	-0.14	49	
Gerbrandylaan 38	2625LR	6077	4.5	1	48	49		50	-0.70	-	52	-1.68	48	
Gerbrandylaan 40	2625LR	6078	4.5	1	47	49		50	-1.08	-	52	-1.04	48	
Gerbrandylaan 42	2625LR	6080	4.5	1	47	48		50	-1.86	-	53	-1.31	47	
Gerbrandylaan 44	2625LR	6089	4.5	1	47	48		50	-1.88	-	53	-0.66	47	
Gerbrandylaan 46	2625LS	6083	4.5	1	46	48		50	-2.06	-	53	-0.95	47	
Gerbrandylaan 48	2625LS	6073	4.5	1	47	48		50	-1.99	-	53	-0.60	47	
Gerbrandylaan 50	2625LS	6069	4.5	1	47	48		50	-1.78	-	53	-0.96	47	
Gerbrandylaan 52	2625LS	6066	4.5	1	47	49		50	-1.32	-	53	-0.96	48	
Gerbrandylaan 54	2625LS	6058	4.5	1	47	48		50	-1.61	-	53	-1.82	47	
Gerbrandylaan 56	2625LS	6050	1.5	1	44	46		50	-4.01	-	49	-1.00	45	
Glaskloksingel 2	2614SJ	4827	7.5	1	46	49		50	-1.29	-	52	-2.85	46	
Glaskloksingel 59	2614SJ	5682	7.5	1	44	48		50	-2.46	-	50	-3.60	44	
Glaskloksingel 61	2614SJ	5682	7.5	1	44	48		50	-2.46	-	50	-3.60	44	
Grabijnhof 1	2625LL	6150	7.5	1	49	51		50	0.52	0.02	55	-1.60	49	
Grabijnhof 1 A	2625LL	6160	7.5	1	49	50		50	0.25	-	55	-1.76	48	
Grabijnhof 2	2625LL	6161	7.5	1	49	50		50	0.19	-	55	-1.81	48	
Grabijnhof 2 A	2625LL	6172	7.5	1	49	50		50	0.14	-	54	-1.92	48	

Gemeente Delft

Adres en postcode		ID Rekenmodel	Waarneemhoogte [m]	Bestemming	Geluidsbelasting bij huidig GPP [dB]	Toekomst zonder nieuwe maatregelen [dB]	Sanering (AWBWC)	Toets- of streefwaarde [dB]	Effect van het project	Benodigde reductie [dB]	Geluidsbelasting standaard akoestische situatie [dB]	& Luidsreductie door geadviseerde maatregelen [dB]	Toekomst met geadviseerde maatregel(en) [dB]	Overschrijding toets of streefwaarde/ (X=ja, leeg vak=nee)
Grabijnhof 2 B	2625LL	6170	7.5	1	49	50		50	0.40	-	55	-1.82	49	
Grabijnhof 3	2625LL	6185	7.5	1	49	50		50	0.26	-	55	-1.83	48	
Grabijnhof 4	2625LL	6191	7.5	1	49	50		50	0.26	-	55	-1.85	48	
Grabijnhof 5	2625LL	6196	7.5	1	49	50		50	0.25	-	55	-1.93	48	
Grabijnhof 6	2625LL	6200	7.5	1	49	50		50	0.32	-	55	-2.03	48	
Grabijnhof 7	2625LL	6203	7.5	1	49	50		50	0.17	-	55	-2.04	48	
Grabijnhof 8	2625LL	6208	7.5	1	49	50		50	0.25	-	55	-2.02	48	
Grabijnhof 9	2625LL	6214	7.5	1	49	50		50	0.36	-	55	-2.03	48	
Grabijnhof 10	2625LL	6221	7.5	1	49	50		50	0.24	-	55	-2.08	48	
Grabijnhof 11	2625LL	6234	7.5	1	49	51		50	0.61	0.11	55	-2.16	48	
Grabijnhof 12	2625LL	6246	7.5	1	49	51		50	0.70	0.20	55	-2.24	48	
Grabijnhof 13	2625LL	6302	7.5	1	45	47		50	-3.01	-	54	-1.42	46	
Grabijnhof 14	2625LL	6329	7.5	1	45	47		50	-3.30	-	54	-1.34	45	
Grabijnhof 15	2625LL	6364	7.5	1	45	46		50	-3.55	-	54	-1.30	45	
Grabijnhof 15	2625LL	6364	4.5	1	44	46		50	-4.18	-	51	-1.49	44	
Grabijnhof 16	2625LL	6393	7.5	1	45	47		50	-3.44	-	54	-1.37	45	
Grabijnhof 17	2625LL	6425	4.5	1	44	46		50	-4.13	-	51	-1.45	44	
Grabijnhof 17	2625LL	6425	7.5	1	45	46		50	-3.54	-	54	-1.29	45	
Grabijnhof 18	2625LL	6448	7.5	1	45	47		50	-3.06	-	54	-1.53	45	
Grabijnhof 19	2625LL	6476	7.5	1	45	47		50	-3.08	-	54	-1.28	46	
Grabijnhof 20	2625LL	6510	7.5	1	45	47		50	-3.02	-	54	-1.28	46	
Grabijnhof 21	2625LL	6535	7.5	1	45	47		50	-2.90	-	54	-1.26	46	
Grabijnhof 22	2625LL	6568	7.5	1	45	47		50	-3.20	-	54	-1.13	46	
Grabijnhof 23	2625LL	6596	7.5	1	45	47		50	-3.26	-	54	-1.09	46	
Grabijnhof 24	2625LL	6636	7.5	1	45	46		50	-3.55	-	53	-1.03	45	
Grabijnhof 25	2625LL	6667	7.5	1	45	47		50	-3.49	-	53	-0.91	46	
Grabijnhof 26	2625LM	6700	7.5	1	45	46		50	-3.62	-	53	-0.82	46	
Grabijnhof 27	2625LM	6725	7.5	1	45	46		50	-3.69	-	53	-0.81	46	
Grabijnhof 28	2625LM	6608	7.5	1	46	48		50	-2.22	-	52	-1.05	47	
Grabijnhof 29	2625LM	6598	7.5	1	46	48		50	-2.43	-	52	-0.67	47	

Gemeente Delft

Adres en postcode		ID Rekenmodel	Waarneemhoogte [m]	Bestemming	Geluidsbelasting bij huidig GPP [dB]	Toekomst zonder nieuwe maatregelen [dB]	Sanering (AWBWC)	Toets- of streefwaarde [dB]	Effect van het project	Benodigde reductie [dB]	Geluidsbelasting standaard akoestische situatie [dB]	Geluidsreductie door geadviseerde maatregelen [dB] &	Toekomst met geadviseerde maatregel(en) [dB]	Overschrijding toets of streefwaarde/ (X=ja, leeg vak=nee)
Grabijnhof 30	2625LM	6592	7.5	1	46	48		50	-2.05	-	53	-0.81	47	
Grabijnhof 31	2625LM	6583	7.5	1	47	48		50	-1.56	-	54	-0.60	48	
Grabijnhof 32	2625LM	6577	7.5	1	47	49		50	-1.32	-	54	-0.33	48	
Grabijnhof 33	2625LM	6569	7.5	1	47	49		50	-1.37	-	54	-0.65	48	
Grabijnhof 34	2625LM	6561	7.5	1	48	49		50	-0.75	-	54	-0.99	48	
Grabijnhof 35	2625LM	6552	7.5	1	47	49		50	-1.27	-	53	-1.27	47	
Grabijnhof 36	2625LM	6494	7.5	1	46	47		50	-2.58	-	52	-0.77	47	
Grabijnhof 37	2625LM	6460	7.5	1	46	47		50	-2.76	-	52	-0.69	47	
Grabijnhof 38	2625LM	6438	7.5	1	45	46		50	-3.59	-	51	-0.70	46	
Grabijnhof 39	2625LM	6419	7.5	1	46	47		50	-2.84	-	52	-0.83	46	
Grabijnhof 40	2625LM	6380	7.5	1	44	46		50	-4.34	-	51	0.02	46	
Grabijnhof 41	2625LM	6336	7.5	1	44	45		50	-4.74	-	50	0.00	45	
Groene Zoom 1	2614TT	5782	7.5	1	44	48		50	-2.09	-	51	-3.52	44	
Groene Zoom 2	2614TT	5774	7.5	1	44	48		50	-2.25	-	51	-3.56	44	
Groene Zoom 3	2614TT	5765	7.5	1	44	48		50	-2.27	-	51	-3.04	45	
Groene Zoom 4	2614TT	5755	7.5	1	45	48		50	-2.18	-	51	-2.89	45	
Groene Zoom 5	2614TT	5742	7.5	1	45	48		50	-2.26	-	51	-2.91	45	
Groene Zoom 6	2614TT	5734	7.5	1	45	48		50	-2.47	-	50	-2.76	45	
Groene Zoom 7	2614TT	5728	7.5	1	45	48		50	-2.40	-	50	-2.63	45	
Groene Zoom 8	2614TT	5721	7.5	1	45	47		50	-2.52	-	50	-2.45	45	
Groene Zoom 9	2614TT	5721	7.5	1	45	47		50	-2.52	-	50	-2.45	45	
Groene Zoom 10	2614TT	5597	7.5	1	45	48		50	-2.03	-	51	-2.73	45	
Groene Zoom 11	2614TT	5587	7.5	1	45	48		50	-2.03	-	51	-2.82	45	
Groene Zoom 12	2614TT	5575	7.5	1	45	48		50	-1.89	-	51	-2.82	45	
Groene Zoom 13	2614TT	5564	7.5	1	45	48		50	-1.83	-	51	-2.56	46	
Groene Zoom 14	2614TT	5548	7.5	1	45	48		50	-1.66	-	51	-2.87	45	
Groene Zoom 15	2614TT	5535	7.5	1	45	49		50	-1.47	-	51	-3.18	45	
Groene Zoom 16	2614TT	5524	7.5	1	45	49		50	-1.16	-	52	-3.37	45	
Groene Zoom 17	2614TT	5513	7.5	1	46	49		50	-1.13	-	52	-3.04	46	
Groene Zoom 18	2614TT	5498	7.5	1	46	49		50	-1.12	-	52	-3.18	46	

Gemeente Delft

Adres en postcode		ID Rekenmodel	Waarneemhoogte [m]	Bestemming	Geluidsbelasting bij huidig GPP [dB]	Toekomst zonder nieuwe maatregelen [dB]	Sanering (AWBWC)	Toets- of streefwaarde [dB]	Effect van het project	Benodigde reductie [dB]	Geluidsbelasting standaard akoestische situatie [dB]	& Luidsreductie door geadviseerde maatregelen [dB]	Toekomst met geadvi-seerde maatregel(en) [dB]	Overschrijding toets of streef-waarde/ (X=ja, leeg vak=nee)
Groene Zoom 19	2614TT	5487	7.5	1	46	49		50	-1.07	-	52	-2.97	46	
Groene Zoom 20	2614TT	5474	7.5	1	46	49		50	-1.05	-	52	-2.86	46	
Groene Zoom 21	2614TT	5462	7.5	1	46	49		50	-0.99	-	52	-2.78	46	
Groene Zoom 22	2614TT	5444	7.5	1	46	49		50	-1.30	-	51	-2.80	46	
Groene Zoom 23	2614TT	5423	7.5	1	46	49		50	-1.49	-	51	-2.53	46	
Groene Zoom 24	2614TT	5403	7.5	1	46	48		50	-1.53	-	51	-2.39	46	
Groene Zoom 25	2614TT	5388	7.5	1	45	48		50	-1.75	-	51	-2.50	46	
Groene Zoom 26	2614TT	5370	7.5	1	45	48		50	-2.44	-	50	-2.32	45	
Groene Zoom 27	2614TT	5463	7.5	1	45	48		50	-2.04	-	50	-2.53	45	
Groeneveld 2	2614MD	2643	10.5	1	47	50		50	0.18	-	53	-2.31	48	
Groeneveld 2	2614MD	2643	7.5	1	47	50		50	0.09	-	53	-2.41	48	
Groeneveld 4	2614MD	2625	10.5	1	47	50		50	0.01	-	53	-2.36	48	
Groeneveld 4	2614MD	2625	7.5	1	46	50		50	-0.08	-	53	-2.44	47	
Groeneveld 6	2614MD	2613	7.5	1	47	50		50	0.04	-	53	-2.45	48	
Groeneveld 6	2614MD	2613	10.5	1	47	50		50	0.11	-	53	-2.37	48	
Groeneveld 8	2614MD	2600	10.5	1	47	50		50	0.01	-	53	-2.42	48	
Groeneveld 8	2614MD	2600	7.5	1	47	50		50	0.06	-	53	-2.45	48	
Groeneveld 10	2614MD	2572	7.5	1	47	50		50	-0.02	-	53	-2.45	48	
Groeneveld 10	2614MD	2572	10.5	1	47	50		50	0.03	-	53	-2.39	48	
Groeneveld 12	2614MD	2558	7.5	1	47	50		50	0.12	-	53	-2.40	48	
Groeneveld 12	2614MD	2558	10.5	1	47	50		50	0.12	-	53	-2.41	48	
Groeneveld 14	2614MD	2542	10.5	1	47	50		50	0.20	-	53	-2.44	48	
Groeneveld 14	2614MD	2542	7.5	1	47	50		50	0.11	-	53	-2.39	48	
Groeneveld 16	2614MD	2524	10.5	1	47	50		50	0.30	-	53	-2.43	48	
Groeneveld 16	2614MD	2524	7.5	1	47	50		50	0.11	-	53	-2.41	48	
Groeneveld 18	2614MD	2507	10.5	1	47	50		50	0.27	-	53	-2.45	48	
Groeneveld 18	2614MD	2507	7.5	1	46	50		50	0.02	-	53	-2.40	48	
Groeneveld 20	2614MD	2493	10.5	1	47	50		50	0.27	-	53	-2.47	48	
Groeneveld 20	2614MD	2493	7.5	1	46	50		50	-0.11	-	53	-2.41	47	
Groeneveld 22	2614MD	2483	7.5	1	46	50		50	-0.26	-	53	-2.44	47	

Gemeente Delft

Adres en postcode		ID Rekenmodel	Waarneemhoogte [m]	Bestemming	Geluidsbelasting bij huidig GPP [dB]	Toekomst zonder nieuwe maatregelen [dB]	Sanering (AWBWC)	Toets- of streefwaarde [dB]	Effect van het project	Benodigde reductie [dB]	Geluidsbelasting standaard akoestische situatie [dB]	Geluidsreductie door geadviseerde maatregelen [dB] &	Toekomst met geadviseerde maatregel(en) [dB]	Overschrijding toets of streefwaarde/ (X=ja, leeg vak=nee)
Groeneveld 22	2614MD	2483	10.5	1	47	50		50	0.27	-	53	-2.49	48	
Groeneveld 24	2614MD	2469	7.5	1	46	50		50	-0.36	-	53	-2.53	47	
Groeneveld 24	2614MD	2469	10.5	1	47	50		50	0.30	-	53	-2.53	48	
Groeneveld 26	2614MD	2452	10.5	1	47	50		50	0.36	-	53	-2.56	48	
Groeneveld 26	2614MD	2452	7.5	1	46	50		50	-0.44	-	53	-2.63	47	
Guineelaan 1	2622DD	7704	7.5	1	44	46		50	-4.33	-	52	-0.09	46	
Guineelaan 2	2622DD	7807	7.5	1	42	43		50	-6.80	-	52	0.04	43	
Guineelaan 3	2622DD	7661	7.5	1	44	46		50	-4.22	-	53	0.01	46	
Guineelaan 4	2622DD	7771	7.5	1	42	44		50	-6.39	-	53	0.05	44	
Guineelaan 5	2622DD	7620	7.5	1	44	46		50	-4.25	-	53	0.00	46	
Guineelaan 6	2622DD	7749	7.5	1	43	44		50	-5.84	-	53	0.03	44	
Guineelaan 7	2622DD	7581	7.5	1	44	46		50	-4.20	-	53	0.02	46	
Guineelaan 8	2622DD	7717	7.5	1	43	44		50	-5.82	-	53	0.02	44	
Guineelaan 9	2622DD	7555	7.5	1	44	46		50	-4.28	-	53	0.02	46	
Guineelaan 10	2622DD	7683	7.5	1	43	44		50	-5.80	-	53	-0.03	44	
Guineelaan 11	2622DD	7524	7.5	1	44	46		50	-4.42	-	52	0.03	46	
Guineelaan 12	2622DD	7649	7.5	1	43	44		50	-5.79	-	52	-0.17	44	
Guineelaan 13	2622DD	7467	7.5	1	45	46		50	-3.78	-	53	-0.23	46	
Guineelaan 14	2622DD	7615	7.5	1	43	44		50	-5.60	-	52	-0.38	44	
Guineelaan 15	2622DJ	7235	7.5	1	46	47		50	-2.73	-	54	-0.03	47	
Guineelaan 16	2622DD	7579	7.5	1	43	44		50	-5.93	-	52	-0.21	44	
Guineelaan 17	2622DJ	7212	7.5	1	46	47		50	-2.91	-	54	-0.13	47	
Guineelaan 18	2622DD	7557	7.5	1	43	44		50	-6.22	-	52	-0.18	44	
Guineelaan 19	2622DJ	7188	7.5	1	45	47		50	-2.92	-	55	-0.12	47	
Guineelaan 20	2622DD	7528	7.5	1	43	44		50	-6.10	-	52	-0.19	44	
Guineelaan 21	2622DJ	7159	7.5	1	46	47		50	-2.76	-	55	-0.17	47	
Guineelaan 22	2622DD	7503	7.5	1	43	44		50	-5.92	-	52	-0.41	44	
Guineelaan 23	2622DJ	7113	7.5	1	46	47		50	-2.61	-	55	-0.15	47	
Guineelaan 24	2622DD	7477	7.5	1	43	44		50	-6.09	-	52	-0.46	43	
Guineelaan 25	2622DJ	7083	7.5	1	46	47		50	-2.71	-	55	-0.03	47	

Gemeente Delft

Adres en postcode		ID Rekenmodel	Waarneemhoogte [m]	Bestemming	Geluidsbelasting bij huidig GPP [dB]	Toekomst zonder nieuwe maatregelen [dB]	Sanering (AWBWC)	Toets- of streefwaarde [dB]	Effect van het project	Benodigde reductie [dB]	Geluidsbelasting standaard akoestische situatie [dB]	& Luidsreductie door geadviseerde maatregelen [dB]	Toekomst met geadvi-seerde maatregel(en) [dB]	Overschrijding toets of streef-waarde/ (X=ja, leeg vak=nee)
Guineelaan 26	2622DJ	7091	7.5	1	43	44		50	-6.19	-	54	-0.20	44	
Guineelaan 27	2622DJ	7066	7.5	1	44	45		50	-4.94	-	56	-0.56	44	
Guineelaan 28	2622DJ	7064	7.5	1	43	44		50	-5.91	-	55	-0.37	44	
Guineelaan 29	2622DJ	7033	7.5	1	46	47		50	-2.71	-	57	-0.16	47	
Guineelaan 30	2622DJ	7045	7.5	1	44	45		50	-5.12	-	55	-0.55	44	
Guineelaan 31	2622DJ	6957	4.5	1	42	43		50	-6.86	-	50	0.00	43	
Guineelaan 32	2622DJ	7016	7.5	1	45	47		50	-3.05	-	54	-0.50	46	
Guineelaan 33	2622DJ	6928	4.5	1	42	43		50	-6.68	-	51	0.01	43	
Guineelaan 34	2622DJ	7002	7.5	1	44	45		50	-4.67	-	55	-0.43	45	
Guineelaan 35	2622DJ	6900	4.5	1	43	44		50	-6.24	-	51	0.01	44	
Guineelaan 36	2622DJ	6982	7.5	1	44	45		50	-5.00	-	55	-0.20	45	
Guineelaan 37	2622DJ	6868	4.5	1	42	43		50	-6.69	-	50	0.01	43	
Guineelaan 38	2622DJ	6943	7.5	1	46	48		50	-2.45	-	54	-0.94	47	
Guineelaan 39	2622DJ	6741	7.5	1	46	47		50	-2.91	-	54	-0.09	47	
Guineelaan 40	2622DJ	6926	7.5	1	44	46		50	-4.37	-	55	-0.45	45	
Guineelaan 41	2622DJ	6607	7.5	1	46	48		50	-2.07	-	55	-0.31	48	
Guineelaan 42	2622DJ	6887	7.5	1	44	46		50	-4.23	-	53	-0.49	45	
Guineelaan 42	2622DJ	6899	7.5	1	44	46		50	-4.21	-	55	-0.22	46	
Guineelaan 44	2622DJ	6867	7.5	1	44	46		50	-4.32	-	55	-0.16	46	
Guineelaan 46	2622DJ	6824	7.5	1	46	47		50	-2.54	-	54	-0.41	47	
Guineelaan 48	2622DJ	6715	7.5	1	47	48		50	-2.02	-	54	-0.74	47	
Guineelaan 50	2622DJ	6580	7.5	1	48	49		50	-1.04	-	55	-0.56	48	
Händellaan 182	2625SR	7264	10.5	1	43	45		50	-5.26	-	49	-1.73	43	
Händellaan 184	2625SR	7264	10.5	1	43	45		50	-5.26	-	49	-1.73	43	
Händellaan 186	2625SR	7264	10.5	1	43	45		50	-5.26	-	49	-1.73	43	
Händellaan 188	2625ST	7264	10.5	1	43	45		50	-5.26	-	49	-1.73	43	
Händellaan 190	2625ST	7264	10.5	1	43	45		50	-5.26	-	49	-1.73	43	
Händellaan 192	2625ST	7264	10.5	1	43	45		50	-5.26	-	49	-1.73	43	
Händellaan 194	2625ST	7264	10.5	1	43	45		50	-5.26	-	49	-1.73	43	
Händellaan 196	2625ST	7264	10.5	1	43	45		50	-5.26	-	49	-1.73	43	

Gemeente Delft

Adres en postcode		ID Rekenmodel	Waarneemhoogte [m]	Bestemming	Geluidsbelasting bij huidig GPP [dB]	Toekomst zonder nieuwe maatregelen [dB]	Sanering (AWBWC)	Toets- of streefwaarde [dB]	Effect van het project	Benodigde reductie [dB]	Geluidsbelasting standaard akoestische situatie [dB]	Geluidsreductie door geadviseerde maatregelen [dB] &	Toekomst met geadviseerde maatregel(en) [dB]	Overschrijding toets of streefwaarde/ (X=ja, leeg vak=nee)
Händellaan 198	2625ST	7264	10.5	1	43	45		50	-5.26	-	49	-1.73	43	
Händellaan 200	2625ST	7264	10.5	1	43	45		50	-5.26	-	49	-1.73	43	
Händellaan 202	2625ST	7264	10.5	1	43	45		50	-5.26	-	49	-1.73	43	
Händellaan 204	2625ST	7264	10.5	1	43	45		50	-5.26	-	49	-1.73	43	
Händellaan 206	2625ST	7264	10.5	1	43	45		50	-5.26	-	49	-1.73	43	
Händellaan 208	2625ST	7264	10.5	1	43	45		50	-5.26	-	49	-1.73	43	
Händellaan 210	2625ST	7264	10.5	1	43	45		50	-5.26	-	49	-1.73	43	
Händellaan 212	2625ST	7264	10.5	1	43	45		50	-5.26	-	49	-1.73	43	
Händellaan 214	2625ST	7264	10.5	1	43	45		50	-5.26	-	49	-1.73	43	
Händellaan 216	2625ST	7264	10.5	1	43	45		50	-5.26	-	49	-1.73	43	
Himalayapad 2	2622JW	7838	7.5	1	47	48		50	-1.74	-	57	-0.26	48	
Himalayapad 4	2622JW	7827	7.5	1	47	48		50	-1.83	-	56	-0.26	48	
Himalayapad 6	2622JW	7821	7.5	1	47	48		50	-1.82	-	56	-0.29	48	
Himalayapad 8	2622JW	7810	7.5	1	47	48		50	-1.83	-	56	-0.30	48	
Himalayapad 10	2622JW	7800	7.5	1	47	48		50	-1.94	-	56	-0.27	48	
Hoefslagendreef 1	2614ML	2025	7.5	1	48	52		50	1.64	1.14	54	-4.09	48	
Hoefslagendreef 2	2614MM	2025	7.5	1	48	52		50	1.64	1.14	54	-4.09	48	
Hoefslagendreef 3	2614ML	2025	7.5	1	48	52		50	1.64	1.14	54	-4.09	48	
Hoefslagendreef 4	2614MM	2025	7.5	1	48	52		50	1.64	1.14	54	-4.09	48	
Hoefslagendreef 5	2614ML	2025	7.5	1	48	52		50	1.64	1.14	54	-4.09	48	
Hoefslagendreef 6	2614MM	2025	7.5	1	48	52		50	1.64	1.14	54	-4.09	48	
Hoefslagendreef 7	2614ML	2025	7.5	1	48	52		50	1.64	1.14	54	-4.09	48	
Hoefslagendreef 8	2614MM	2025	7.5	1	48	52		50	1.64	1.14	54	-4.09	48	
Hoefslagendreef 10	2614MM	2025	7.5	1	48	52		50	1.64	1.14	54	-4.09	48	
Hoefslagendreef 12	2614MM	2025	7.5	1	48	52		50	1.64	1.14	54	-4.09	48	
Hoefslagendreef 14	2614MM	2025	7.5	1	48	52		50	1.64	1.14	54	-4.09	48	
Hoefslagendreef 50	2614MM	2476	7.5	1	47	49		50	-0.63	-	52	-2.25	47	
Hoefslagendreef 50	2614MM	2475	7.5	1	47	49		50	-1.14	-	52	-1.88	47	
Hoefslagendreef 51	2614ML	2606	7.5	1	46	49		50	-1.00	-	52	-2.66	46	
Hoefslagendreef 51	2614ML	2604	7.5	1	46	49		50	-0.84	-	52	-2.09	47	

Gemeente Delft

Adres en postcode		ID Rekenmodel	Waarneemhoogte [m]	Bestemming	Geluidsbelasting bij huidig GPP [dB]	Toekomst zonder nieuwe maatregelen [dB]	Sanering (AWBWC)	Toets- of streefwaarde [dB]	Effect van het project	Benodigde reductie [dB]	Geluidsbelasting standaard akoestische situatie [dB]	& luidsreductie door geadviseerde maatregelen [dB]	Toekomst met geadvi-seerde maatregel(en) [dB]	Overschrijding toets of streef-waarde/ (X=ja, leeg vak=nee)
Hoefslagendreef 52	2614MM	2515	7.5	1	46	48		50	-2.03	-	50	-2.33	46	
Hoefslagendreef 53	2614ML	2641	7.5	1	46	49		50	-1.45	-	51	-2.28	46	
Hoefslagendreef 54	2614MM	2559	7.5	1	45	48		50	-2.21	-	50	-1.33	46	
Hoefslagendreef 55	2614ML	2668	7.5	1	46	49		50	-1.41	-	51	-2.79	46	
Hoefslagendreef 56	2614MM	2588	7.5	1	45	48		50	-2.34	-	50	-1.25	46	
Hoefslagendreef 56	2614MM	2623	7.5	1	45	48		50	-2.15	-	50	-2.87	45	
Hoefslagendreef 57	2614ML	2728	7.5	1	43	46		50	-3.94	-	49	-2.45	44	
Hoefslagendreef 58	2614MM	2655	7.5	1	45	48		50	-2.00	-	50	-2.90	45	
Hoefslagendreef 59	2614ML	2722	7.5	1	45	48		50	-2.47	-	50	-1.92	46	
Hoefslagendreef 60	2614MM	2687	7.5	1	46	48		50	-1.76	-	51	-2.71	46	
Hoefslagendreef 60	2614MM	2658	7.5	1	45	48		50	-2.44	-	50	-1.80	46	
Hoefslagendreef 61	2614ML	2756	7.5	1	45	47		50	-2.76	-	50	-1.71	46	
Hoefslagendreef 61	2614ML	2790	7.5	1	44	47		50	-2.77	-	50	-3.27	44	
Hoefslagendreef 62	2614MM	2712	7.5	1	45	48		50	-2.07	-	50	-2.64	45	
Hoefslagendreef 62	2614MM	2689	7.5	1	45	48		50	-2.49	-	50	-1.81	46	
Hoefslagendreef 63	2614ML	2787	7.5	1	45	48		50	-2.29	-	50	-2.11	46	
Hoefslagendreef 64	2614MM	2716	7.5	1	45	48		50	-2.42	-	50	-1.82	46	
Hoefslagendreef 64	2614MM	2738	7.5	1	45	48		50	-1.96	-	51	-2.39	46	
Hoefslagendreef 65	2614ML	2853	7.5	1	45	48		50	-2.20	-	50	-2.94	45	
Hoefslagendreef 66	2614MM	2770	7.5	1	46	49		50	-1.48	-	51	-2.44	46	
Hoefslagendreef 67	2614ML	2868	7.5	1	45	48		50	-2.08	-	51	-2.26	46	
Hoefslagendreef 68	2614MM	2800	7.5	1	45	48		50	-1.88	-	51	-2.42	46	
Hoefslagendreef 68	2614MM	2777	7.5	1	45	48		50	-2.44	-	50	-1.75	46	
Hoefslagendreef 69	2614ML	2933	7.5	1	45	48		50	-2.47	-	50	-2.47	45	
Hoefslagendreef 69	2614ML	2899	7.5	1	45	48		50	-2.21	-	50	-1.95	46	
Hoefslagendreef 70	2614MM	2806	7.5	1	45	48		50	-2.23	-	50	-1.70	46	
Hoefslagendreef 70	2614MM	2837	7.5	1	46	48		50	-1.81	-	51	-2.29	46	
Hoefslagendreef 71	2614ML	2931	7.5	1	45	47		50	-2.74	-	50	-1.52	46	
Hoefslagendreef 72	2614MM	2840	7.5	1	46	48		50	-1.90	-	51	-1.65	46	
Hoefslagendreef 72	2614MM	2863	7.5	1	45	48		50	-1.98	-	51	-2.08	46	

Gemeente Delft

Adres en postcode		ID Rekenmodel	Waarneemhoogte [m]	Bestemming	Geluidsbelasting bij huidig GPP [dB]	Toekomst zonder nieuwe maatregelen [dB]	Sanering (AWBWC)	Toets- of streefwaarde [dB]	Effect van het project	Benodigde reductie [dB]	Geluidsbelasting standaard akoestische situatie [dB]	& luidsreductie door geadviseerde maatregelen [dB]	Toekomst met geadvi-seerde maatregel(en) [dB]	Overschrijding toets of streef-waarde/ (X=ja, leeg vak=nee)
Hoefslagendreef 73	2614ML	2958	7.5	1	45	48		50	-2.36	-	50	-1.92	46	
Hoefslagendreef 74	2614MM	2924	7.5	1	46	48		50	-1.78	-	51	-2.34	46	
Hoefslagendreef 75	2614ML	2996	7.5	1	45	47		50	-2.54	-	50	-1.68	46	
Hoefslagendreef 76	2614MM	2900	7.5	1	46	49		50	-1.04	-	51	-2.51	46	
Hoefslagendreef 77	2614ML	3034	7.5	1	46	48		50	-1.64	-	51	-2.50	46	
Hoefslagendreef 78	2614MM	2924	7.5	1	46	48		50	-1.78	-	51	-2.34	46	
Hoefslagendreef 79	2614ML	3064	7.5	1	46	48		50	-2.01	-	51	-1.91	46	
Hoefslagendreef 81	2614ML	3095	7.5	1	45	48		50	-1.58	-	51	-2.51	46	
Hoefslagendreef 83	2614ML	3213	7.5	1	46	49		50	-1.11	-	52	-2.43	46	
Hoefslagendreef 84	2614MM	28559	7.5	1	46	48		50	-1.65	-	51	-2.70	46	
Hoefslagendreef 84	2614MM	28557	7.5	1	46	48		50	-1.74	-	51	-2.19	46	
Hoefslagendreef 85	2614ML	3252	7.5	1	46	48		50	-1.59	-	51	-1.77	47	
Hoefslagendreef 86	2614MM	28557	7.5	1	46	48		50	-1.74	-	51	-2.19	46	
Hoefslagendreef 86	2614MM	28559	7.5	1	46	48		50	-1.65	-	51	-2.70	46	
Hoefslagendreef 87	2614ML	3280	7.5	1	46	49		50	-1.39	-	51	-2.39	46	
Hoefslagendreef 88	2614MM	28559	7.5	1	46	48		50	-1.65	-	51	-2.70	46	
Hoefslagendreef 88	2614MM	28557	7.5	1	46	48		50	-1.74	-	51	-2.19	46	
Hoefslagendreef 89	2614ML	3317	7.5	1	46	48		50	-1.51	-	51	-2.56	46	
Hoefslagendreef 90	2614MM	28559	7.5	1	46	48		50	-1.65	-	51	-2.70	46	
Hoefslagendreef 90	2614MM	28557	7.5	1	46	48		50	-1.74	-	51	-2.19	46	
Hoefslagendreef 91	2614ML	3344	7.5	1	46	49		50	-1.41	-	51	-2.44	46	
Hoefslagendreef 93	2614ML	3386	7.5	1	46	48		50	-1.55	-	51	-2.28	46	
Hoefslagendreef 95	2614ML	3419	7.5	1	46	49		50	-1.43	-	51	-2.18	46	
Hoefslagendreef 97	2614ML	3459	7.5	1	46	48		50	-1.68	-	51	-1.87	46	
Hoefslagendreef 99	2614ML	3492	7.5	1	46	49		50	-1.49	-	51	-2.09	46	
Hoefslagendreef 101	2614ML	3533	7.5	1	46	48		50	-1.50	-	51	-2.05	46	
Hoefslagendreef 103	2614ML	3573	7.5	1	46	48		50	-1.54	-	51	-2.11	46	
Hof van Azuur 25	2614TB	5646	10.5	1	44	47		50	-2.91	-	50	-2.87	44	
Hof van Azuur 26	2614TB	5623	10.5	1	43	46		50	-3.65	-	49	-2.84	44	
Hof van Azuur 27	2614TB	5655	10.5	1	43	46		50	-4.04	-	49	-3.06	43	

Gemeente Delft

Adres en postcode		ID Rekenmodel	Waarneemhoogte [m]	Bestemming	Geluidsbelasting bij huidig GPP [dB]	Toekomst zonder nieuwe maatregelen [dB]	Sanering (AWBWC)	Toets- of streefwaarde [dB]	Effect van het project	Benodigde reductie [dB]	Geluidsbelasting standaard akoestische situatie [dB]	& luidsreductie door geadviseerde maatregelen [dB]	Toekomst met geadvi-seerde maatregel(en) [dB]	Overschrijding toets of streef-waarde/ (X=ja, leeg vak=nee)
Hof van Azuur 28	2614TB	5662	10.5	1	43	46		50	-4.04	-	49	-3.04	43	
Hof van Azuur 29	2614TB	5670	10.5	1	43	46		50	-4.04	-	49	-3.06	43	
Hof van Azuur 30	2614TB	5675	10.5	1	43	46		50	-4.01	-	49	-3.08	43	
Hof van Azuur 31	2614TB	5680	10.5	1	43	46		50	-4.01	-	49	-3.10	43	
Hof van Azuur 32	2614TB	5688	10.5	1	43	46		50	-4.07	-	49	-3.10	43	
Hof van Azuur 33	2614TB	5695	10.5	1	43	46		50	-4.07	-	49	-3.09	43	
Hof van Azuur 34	2614TB	5706	10.5	1	44	47		50	-3.12	-	50	-3.36	44	
Hof van Azuur 35	2614TB	5706	10.5	1	44	47		50	-3.12	-	50	-3.36	44	
Hof van Azuur 36	2614TB	5715	10.5	1	42	46		50	-4.09	-	49	-3.13	43	
Hof van Azuur 36	2614TB	5715	7.5	1	42	46		50	-4.46	-	49	-2.86	43	
Hof van Azuur 37	2614TB	5722	10.5	1	42	46		50	-4.04	-	49	-3.17	43	
Hof van Azuur 37	2614TB	5722	7.5	1	42	46		50	-4.37	-	49	-3.01	43	
Hof van Azuur 38	2614TB	5726	10.5	1	42	46		50	-4.06	-	49	-3.19	43	
Hof van Azuur 38	2614TB	5726	7.5	1	42	46		50	-4.39	-	49	-3.06	43	
Hof van Azuur 39	2614TB	5736	10.5	1	43	47		50	-3.44	-	49	-3.21	43	
Hof van Azuur 40	2614TB	5736	10.5	1	43	47		50	-3.44	-	49	-3.21	43	
Hof van Azuur 41	2614TB	5745	10.5	1	42	46		50	-4.15	-	49	-3.15	43	
Hof van Azuur 41	2614TB	5745	7.5	1	42	46		50	-4.36	-	49	-3.13	43	
Hof van Azuur 42	2614TB	5756	7.5	1	42	46		50	-4.31	-	49	-3.12	43	
Hof van Azuur 42	2614TB	5756	10.5	1	42	46		50	-4.17	-	49	-3.18	43	
Hof van Azuur 43	2614TB	5763	7.5	1	42	46		50	-4.37	-	49	-3.11	43	
Hof van Azuur 43	2614TB	5763	10.5	1	42	46		50	-4.18	-	49	-3.21	43	
Hof van Azuur 44	2614TB	5771	10.5	1	42	46		50	-4.11	-	49	-3.26	43	
Hof van Azuur 44	2614TB	5771	7.5	1	42	46		50	-4.37	-	49	-3.14	42	
Hof van Azuur 45	2614TB	5783	10.5	1	42	46		50	-4.12	-	49	-3.27	43	
Hof van Azuur 45	2614TB	5783	7.5	1	42	46		50	-4.34	-	49	-3.05	43	
Hof van Azuur 46	2614TB	5783	7.5	1	42	46		50	-4.34	-	49	-3.05	43	
Hof van Azuur 46	2614TB	5783	10.5	1	42	46		50	-4.12	-	49	-3.27	43	
Hof van Azuur 47	2614TB	5795	10.5	1	42	46		50	-4.20	-	49	-3.26	43	
Hof van Azuur 47	2614TB	5795	7.5	1	42	46		50	-4.42	-	49	-3.09	42	

Gemeente Delft

Adres en postcode		ID Rekenmodel	Waarneemhoogte [m]	Bestemming	Geluidsbelasting bij huidig GPP [dB]	Toekomst zonder nieuwe maatregelen [dB]	Sanering (AWBWC)	Toets- of streefwaarde [dB]	Effect van het project	Benodigde reductie [dB]	Geluidsbelasting standaard akoestische situatie [dB]	Geluidsreductie door geadviseerde maatregelen [dB] &	Toekomst met geadviseerde maatregel(en) [dB]	Overschrijding toets of streefwaarde/ (X=ja, leeg vak=nee)
Hof van Azuur 48	2614TB	5800	7.5	1	42	46		50	-4.44	-	49	-3.16	42	
Hof van Azuur 48	2614TB	5800	10.5	1	42	46		50	-4.24	-	49	-3.31	42	
Hof van Azuur 49	2614TB	5800	10.5	1	42	46		50	-4.24	-	49	-3.31	42	
Hof van Azuur 49	2614TB	5800	7.5	1	42	46		50	-4.44	-	49	-3.16	42	
Hof van Smaragd 7	2614TN	5679	7.5	1	43	47		50	-2.75	-	50	-3.62	44	
Hof van Smaragd 8	2614TN	5679	7.5	1	43	47		50	-2.75	-	50	-3.62	44	
Hof van Smaragd 9	2614TN	5679	7.5	1	43	47		50	-2.75	-	50	-3.62	44	
Hof van Smaragd 10	2614TN	5679	7.5	1	43	47		50	-2.75	-	50	-3.62	44	
Hof van Smaragd 11	2614TN	5679	7.5	1	43	47		50	-2.75	-	50	-3.62	44	
Hof van Smaragd 12	2614TN	5679	7.5	1	43	47		50	-2.75	-	50	-3.62	44	
Hof van Spiegeling 15	2614VA	5907	10.5	1	44	47		50	-2.81	-	50	-3.01	44	
Hof van Spiegeling 17	2614VA	5907	10.5	1	44	47		50	-2.81	-	50	-3.01	44	
Hof van Spiegeling 19	2614VA	5907	10.5	1	44	47		50	-2.81	-	50	-3.01	44	
Hof van Spiegeling 21	2614VA	5907	10.5	1	44	47		50	-2.81	-	50	-3.01	44	
Hof van Spiegeling 29	2614VA	5907	10.5	1	44	47		50	-2.81	-	50	-3.01	44	
Hof van Spiegeling 31	2614VA	5907	10.5	1	44	47		50	-2.81	-	50	-3.01	44	
Hof van Spiegeling 33	2614VA	5907	10.5	1	44	47		50	-2.81	-	50	-3.01	44	
Hof van Spiegeling 43	2614VA	5907	10.5	1	44	47		50	-2.81	-	50	-3.01	44	
Hof van Spiegeling 45	2614VA	5907	10.5	1	44	47		50	-2.81	-	50	-3.01	44	
Hof van Spiegeling 47	2614VA	5907	10.5	1	44	47		50	-2.81	-	50	-3.01	44	
Hof van Spiegeling 49	2614VA	5907	10.5	1	44	47		50	-2.81	-	50	-3.01	44	
Hof van Spiegeling 51	2614VA	5907	10.5	1	44	47		50	-2.81	-	50	-3.01	44	
Hof van Spiegeling 52	2614VB	5907	10.5	1	44	47		50	-2.81	-	50	-3.01	44	
Hof van Spiegeling 53	2614VA	5907	10.5	1	44	47		50	-2.81	-	50	-3.01	44	
Hof van Spiegeling 54	2614VB	5907	10.5	1	44	47		50	-2.81	-	50	-3.01	44	
Hof van Spiegeling 55	2614VA	5907	10.5	1	44	47		50	-2.81	-	50	-3.01	44	
Hof van Spiegeling 56	2614VB	5907	10.5	1	44	47		50	-2.81	-	50	-3.01	44	
Hof van Spiegeling 58	2614VB	5907	10.5	1	44	47		50	-2.81	-	50	-3.01	44	
Hof van Spiegeling 60	2614VB	5907	10.5	1	44	47		50	-2.81	-	50	-3.01	44	
Hof van Topaas 6	2614TM	5703	7.5	1	43	48		50	-2.47	-	50	-3.99	44	

Gemeente Delft

Adres en postcode		ID Rekenmodel	Waarneemhoogte [m]	Bestemming	Geluidsbelasting bij huidig GPP [dB]	Toekomst zonder nieuwe maatregelen [dB]	Sanering (AWBWC)	Toets- of streefwaarde [dB]	Effect van het project	Benodigde reductie [dB]	Geluidsbelasting standaard akoestische situatie [dB]	& luidsreductie door geadviseerde maatregelen [dB]	Toekomst met geadvi-seerde maatregel(en) [dB]	Overschrijding toets of streef-waarde/ (X=ja, leeg vak=nee)
Hof van Topaas 7	2614TM	5699	7.5	1	43	47		50	-2.71	-	50	-3.94	43	
Hof van Topaas 8	2614TM	5691	7.5	1	43	47		50	-2.59	-	50	-3.73	44	
Hof van Topaas 9	2614TM	5684	7.5	1	43	47		50	-2.69	-	50	-3.75	44	
Hof van Topaas 10	2614TM	5679	7.5	1	43	47		50	-2.75	-	50	-3.62	44	
Hof van Zilverlicht 2	2614TW	5664	7.5	1	44	47		50	-3.43	-	49	-2.26	44	
Hoflandendreef 4	2614MV	3382	7.5	1	44	47		50	-3.07	-	50	-2.20	45	
Hoflandendreef 4	2614MV	3339	7.5	1	44	47		50	-2.92	-	50	-2.18	45	
Hoflandendreef 8	2614MV	3308	7.5	1	44	46		50	-3.57	-	49	-1.96	44	
Hoflandendreef 12	2614MV	3273	7.5	1	43	46		50	-3.98	-	49	-1.93	44	
Hoflandendreef 16	2614MV	3243	7.5	1	43	46		50	-3.97	-	49	-1.84	44	
Hoflandendreef 44	2614MV	2884	10.5	1	45	48		50	-1.59	-	51	-2.27	46	
Hoflandendreef 46	2614MV	2884	10.5	1	45	48		50	-1.59	-	51	-2.27	46	
Hoflandendreef 48	2614MV	2884	10.5	1	45	48		50	-1.59	-	51	-2.27	46	
Hoflandendreef 50	2614MV	2861	10.5	1	45	48		50	-1.58	-	51	-2.03	46	
Hoflandendreef 50	2614MV	2842	10.5	1	45	48		50	-2.03	-	51	-1.51	46	
Hoflandendreef 52	2614MV	2861	10.5	1	45	48		50	-1.58	-	51	-2.03	46	
Hoflandendreef 52	2614MV	2842	10.5	1	45	48		50	-2.03	-	51	-1.51	46	
Hoflandendreef 54	2614MV	2842	10.5	1	45	48		50	-2.03	-	51	-1.51	46	
Hoflandendreef 54	2614MV	2861	10.5	1	45	48		50	-1.58	-	51	-2.03	46	
Hoflandendreef 56	2614MV	2812	10.5	1	45	48		50	-1.93	-	51	-1.40	47	
Hoflandendreef 56	2614MV	2788	10.5	1	45	48		50	-1.86	-	51	-1.90	46	
Hoflandendreef 58	2614MV	2788	10.5	1	45	48		50	-1.86	-	51	-1.90	46	
Hoflandendreef 60	2614MV	2808	10.5	1	45	48		50	-1.90	-	51	-3.46	45	
Hoflandendreef 60	2614MV	2788	10.5	1	45	48		50	-1.86	-	51	-1.90	46	
Hoflandendreef 78	2614MV	2808	4.5	1	41	46		50	-4.30	-	49	-3.90	42	
Hoflandendreef 153	2614MR	2977	10.5	1	47	50		50	-0.44	-	52	-2.25	47	
Hoflandendreef 155	2614MR	2977	10.5	1	47	50		50	-0.44	-	52	-2.25	47	
Hoflandendreef 157	2614MR	2977	10.5	1	47	50		50	-0.44	-	52	-2.25	47	
Hoflandendreef 159	2614MR	2963	10.5	1	46	50		50	-0.49	-	52	-2.26	47	
Hoflandendreef 161	2614MR	2939	10.5	1	47	50		50	-0.31	-	52	-2.16	48	

Gemeente Delft

Adres en postcode		ID Rekenmodel	Waarneemhoogte [m]	Bestemming	Geluidsbelasting bij huidig GPP [dB]	Toekomst zonder nieuwe maatregelen [dB]	Sanering (AWBWC)	Toets- of streefwaarde [dB]	Effect van het project	Benodigde reductie [dB]	Geluidsbelasting standaard akoestische situatie [dB]	Toekomst met geadviseerde maatregelen [dB] & Luidsreductie door	Toekomst met geadviseerde maatregel(en) [dB]	Overschrijding toets of streefwaarde/ (X=ja, leeg vak=nee)
Hoflandendreef 163	2614MR	2939	10.5	1	47	50		50	-0.31	-	52	-2.16	48	
Hoflandendreef 165	2614MR	2919	10.5	1	46	50		50	-0.38	-	52	-2.14	47	
Hoflandendreef 193	2614MS	2748	10.5	1	46	49		50	-1.00	-	52	-1.71	47	
Hoflandendreef 195	2614MS	2748	10.5	1	46	49		50	-1.00	-	52	-1.71	47	
Hoflandendreef 197	2614MS	2748	10.5	1	46	49		50	-1.00	-	52	-1.71	47	
Hoflandendreef 199	2614MS	2748	10.5	1	46	49		50	-1.00	-	52	-1.71	47	
Hoflandendreef 201	2614MS	2829	10.5	1	47	50		50	-0.40	-	52	-1.75	48	
Hoflandendreef 203	2614MS	2829	10.5	1	47	50		50	-0.40	-	52	-1.75	48	
Hoflandendreef 205	2614MS	2829	10.5	1	47	50		50	-0.40	-	52	-1.75	48	
Hoflandendreef 207	2614MS	2639	10.5	1	46	49		50	-0.78	-	52	-1.97	47	
Hoflandendreef 207	2614MS	2748	10.5	1	46	49		50	-1.00	-	52	-1.71	47	
Hoflandendreef 227	2614MS	2317	4.5	1	43	47		50	-2.86	-	50	-3.80	43	
Hoflandendreef 229	2614MS	2317	4.5	1	43	47		50	-2.86	-	50	-3.80	43	
Hoflandendreef 231	2614MS	2317	4.5	1	43	47		50	-2.86	-	50	-3.80	43	
Hoflandendreef 233	2614MS	2317	4.5	1	43	47		50	-2.86	-	50	-3.80	43	
Hoflandendreef 239	2614MS	2266	4.5	1	45	49		50	-0.62	-	52	-3.19	46	
Hoflandendreef 243	2614MS	2317	7.5	1	44	48		50	-1.80	-	51	-3.35	45	
Hoflandendreef 245	2614MS	2317	7.5	1	44	48		50	-1.80	-	51	-3.35	45	
Hoflandendreef 247	2614MS	2317	7.5	1	44	48		50	-1.80	-	51	-3.35	45	
Hoflandendreef 249	2614MS	2317	7.5	1	44	48		50	-1.80	-	51	-3.35	45	
Hoflandendreef 251	2614MS	2389	7.5	1	43	46		50	-3.78	-	49	-2.08	44	
Hoflandendreef 253	2614MS	2389	7.5	1	43	46		50	-3.78	-	49	-2.08	44	
Hoflandendreef 255	2614MS	2266	7.5	1	46	50		50	0.24	-	53	-3.03	47	
Hoflandendreef 259	2614MS	2317	10.5	1	47	50		50	0.09	-	53	-2.84	47	
Hoflandendreef 261	2614MS	2266	10.5	1	48	51		50	1.34	0.84	54	-2.60	49	
Hoflandendreef 265	2614MS	2317	13.5	1	47	50		50	0.23	-	53	-2.85	47	
Hoflandendreef 267	2614MS	2266	13.5	1	48	51		50	1.06	0.56	54	-2.30	49	
Hoflandendreef 273	2614MT	2109	4.5	1	44	48		50	-1.63	-	51	-2.86	46	
Hoflandendreef 275	2614MT	2289	7.5	1	42	47		50	-3.22	-	50	-2.92	44	
Hoflandendreef 277	2614MT	2289	7.5	1	42	47		50	-3.22	-	50	-2.92	44	

Gemeente Delft

Adres en postcode		ID Rekenmodel	Waarneemhoogte [m]	Bestemming	Geluidsbelasting bij huidig GPP [dB]	Toekomst zonder nieuwe maatregelen [dB]	Sanering (AWBWC)	Toets- of streefwaarde [dB]	Effect van het project	Benodigde reductie [dB]	Geluidsbelasting standaard akoestische situatie [dB]	Toekomst met geadviseerde maatregelen [dB] & Geluidsreductie door	Toekomst met geadviseerde maatregel(en) [dB]	Overschrijding toets of streef-waarde/ (X=ja, leeg vak=nee)
Hoflandendreef 279	2614MT	2289	7.5	1	42	47		50	-3.22	-	50	-2.92	44	
Hoflandendreef 281	2614MT	2289	7.5	1	42	47		50	-3.22	-	50	-2.92	44	
Hoflandendreef 283	2614MT	2289	7.5	1	42	47		50	-3.22	-	50	-2.92	44	
Hoflandendreef 285	2614MT	2289	7.5	1	42	47		50	-3.22	-	50	-2.92	44	
Hoflandendreef 287	2614MT	2289	7.5	1	42	47		50	-3.22	-	50	-2.92	44	
Hoflandendreef 289	2614MT	2289	7.5	1	42	47		50	-3.22	-	50	-2.92	44	
Hoflandendreef 291	2614MT	2109	7.5	1	45	49		50	-0.78	-	52	-2.67	47	
Hoflandendreef 293	2614MT	2248	10.5	1	46	49		50	-1.17	-	51	-1.43	47	
Hoflandendreef 295	2614MT	2248	10.5	1	46	49		50	-1.17	-	51	-1.43	47	
Hoflandendreef 297	2614MT	2248	10.5	1	46	49		50	-1.17	-	51	-1.43	47	
Hoflandendreef 299	2614MT	2248	10.5	1	46	49		50	-1.17	-	51	-1.43	47	
Hoflandendreef 301	2614MT	2248	10.5	1	46	49		50	-1.17	-	51	-1.43	47	
Hoflandendreef 303	2614MT	2248	10.5	1	46	49		50	-1.17	-	51	-1.43	47	
Hoflandendreef 305	2614MT	2248	10.5	1	46	49		50	-1.17	-	51	-1.43	47	
Hoflandendreef 307	2614MT	2248	10.5	1	46	49		50	-1.17	-	51	-1.43	47	
Hoflandendreef 309	2614MT	2109	10.5	1	47	50		50	0.44	-	53	-2.59	48	
Hoflandendreef 311	2614MT	2248	13.5	1	49	52		50	2.02	1.52	55	-2.36	50	
Hoflandendreef 313	2614MT	2248	13.5	1	49	52		50	2.02	1.52	55	-2.36	50	
Hoflandendreef 315	2614MT	2248	13.5	1	49	52		50	2.02	1.52	55	-2.36	50	
Hoflandendreef 317	2614MT	2248	16.5	1	49	52		50	2.09	1.59	55	-2.18	50	
Hoflandendreef 319	2614MT	2248	16.5	1	49	52		50	2.09	1.59	55	-2.18	50	
Hoflandendreef 321	2614MT	2248	16.5	1	49	52		50	2.09	1.59	55	-2.18	50	
Hoflandendreef 323	2614MT	28997	7.5	1	44	47		50	-3.16	-	50	-2.13	45	
Hoflandendreef 325	2614MT	28997	7.5	1	44	47		50	-3.16	-	50	-2.13	45	
Hoflandendreef 327	2614MT	28997	7.5	1	44	47		50	-3.16	-	50	-2.13	45	
Hoflandendreef 329	2614MT	2025	1.5	1	45	47		50	-3.34	-	49	-3.11	44	
Hoflandendreef 331	2614MT	2147	4.5	1	46	50		50	0.12	-	53	-3.38	47	
Hoflandendreef 331	2614MT	2025	4.5	1	47	50		50	0.02	-	52	-3.40	47	
Hoflandendreef 333	2614MT	2147	7.5	1	49	52		50	2.28	1.78	55	-3.23	49	
Hoflandendreef 333	2614MT	2025	7.5	1	48	52		50	1.64	1.14	54	-4.09	48	

Gemeente Delft

Adres en postcode		ID Rekenmodel	Waarneemhoogte [m]	Bestemming	Geluidsbelasting bij huidig GPP [dB]	Toekomst zonder nieuwe maatregelen [dB]	Sanering (AWBWC)	Toets- of streefwaarde [dB]	Effect van het project	Benodigde reductie [dB]	Geluidsbelasting standaard akoestische situatie [dB]	& luidsreductie door geadviseerde maatregelen [dB]	Toekomst met geadvi-seerde maatregel(en) [dB]	Overschrijding toets of streef-waarde/ (X=ja, leeg vak=nee)
Hoflandendreef 335	2614MT	2147	7.5	1	49	52		50	2.28	1.78	55	-3.23	49	
Hoflandendreef 335	2614MT	2025	7.5	1	48	52		50	1.64	1.14	54	-4.09	48	
Hoflandendreef 337	2614MT	2147	7.5	1	49	52		50	2.28	1.78	55	-3.23	49	
Hoflandendreef 337	2614MT	2025	7.5	1	48	52		50	1.64	1.14	54	-4.09	48	
Hoflandendreef 339	2614MT	2147	7.5	1	49	52		50	2.28	1.78	55	-3.23	49	
Hoflandendreef 339	2614MT	2025	7.5	1	48	52		50	1.64	1.14	54	-4.09	48	
Hoflandendreef 341	2614MT	2025	7.5	1	48	52		50	1.64	1.14	54	-4.09	48	
Hoflandendreef 341	2614MT	2147	7.5	1	49	52		50	2.28	1.78	55	-3.23	49	
Hoflandendreef 343	2614MT	2025	7.5	1	48	52		50	1.64	1.14	54	-4.09	48	
Hoflandendreef 343	2614MT	2147	7.5	1	49	52		50	2.28	1.78	55	-3.23	49	
Hoflandendreef 345	2614MT	2147	7.5	1	49	52		50	2.28	1.78	55	-3.23	49	
Hoflandendreef 345	2614MT	2025	7.5	1	48	52		50	1.64	1.14	54	-4.09	48	
Hoflandendreef 347	2614MT	2147	10.5	1	48	52		50	1.97	1.47	55	-3.43	49	
Hoflandendreef 349	2614MT	2147	10.5	1	48	52		50	1.97	1.47	55	-3.43	49	
Hoflandendreef 351	2614MT	2147	10.5	1	48	52		50	1.97	1.47	55	-3.43	49	
Hoflandendreef 353	2614MT	2147	10.5	1	48	52		50	1.97	1.47	55	-3.43	49	
Hoflandendreef 355	2614MT	2147	10.5	1	48	52		50	1.97	1.47	55	-3.43	49	
Hoflandendreef 357	2614MT	2147	10.5	1	48	52		50	1.97	1.47	55	-3.43	49	
Hoflandendreef 359	2614MT	2147	10.5	1	48	52		50	1.97	1.47	55	-3.43	49	
Hoflandendreef 361	2614MT	2147	13.5	1	49	52		50	2.36	1.86	55	-3.11	49	
Hoflandendreef 361	2614MT	2142	13.5	1	49	52		50	2.19	1.69	55	-2.31	50	
Hoflandendreef 363	2614MT	2147	13.5	1	49	52		50	2.36	1.86	55	-3.11	49	
Hoflandendreef 363	2614MT	2142	13.5	1	49	52		50	2.19	1.69	55	-2.31	50	
Hoflandendreef 365	2614MT	2142	13.5	1	49	52		50	2.19	1.69	55	-2.31	50	
Hoflandendreef 365	2614MT	2147	13.5	1	49	52		50	2.36	1.86	55	-3.11	49	
Hoflandendreef 367	2614MT	2142	16.5	1	49	52		50	2.19	1.69	55	-2.17	50	
Hoflandendreef 367	2614MT	2147	16.5	1	49	52		50	2.23	1.73	55	-2.99	49	
Hoflandendreef 369	2614MT	2147	16.5	1	49	52		50	2.23	1.73	55	-2.99	49	
Hoflandendreef 369	2614MT	2142	16.5	1	49	52		50	2.19	1.69	55	-2.17	50	
Hoflandendreef 371	2614MT	2147	16.5	1	49	52		50	2.23	1.73	55	-2.99	49	

Gemeente Delft

Adres en postcode		ID Rekenmodel	Waarneemhoogte [m]	Bestemming	Geluidsbelasting bij huidig GPP [dB]	Toekomst zonder nieuwe maatregelen [dB]	Sanering (AWBWC)	Toets- of streefwaarde [dB]	Effect van het project	Benodigde reductie [dB]	Geluidsbelasting standaard akoestische situatie [dB]	Geluidsreductie door geadviseerde maatregelen [dB] &	Toekomst met geadviseerde maatregel(en) [dB]	Overschrijding toets of streefwaarde/ (X=ja, leeg vak=nee)
Hoflandendreef 371	2614MT	2142	16.5	1	49	52		50	2.19	1.69	55	-2.17	50	
Hoflandendreef 373	2614MT	2148	7.5	1	49	52		50	2.20	1.70	55	-3.12	49	
Hoflandendreef 373	2614MT	2147	10.5	1	48	52		50	1.97	1.47	55	-3.43	49	
Hoflandendreef 375	2614MT	2147	10.5	1	48	52		50	1.97	1.47	55	-3.43	49	
Hoflandendreef 375	2614MT	2148	7.5	1	49	52		50	2.20	1.70	55	-3.12	49	
Hoflandendreef 377	2614MT	2148	7.5	1	49	52		50	2.20	1.70	55	-3.12	49	
Hoflandendreef 379	2614MT	2148	7.5	1	49	52		50	2.20	1.70	55	-3.12	49	
Hoflandendreef 381	2614MT	2148	7.5	1	49	52		50	2.20	1.70	55	-3.12	49	
Hoflandendreef 383	2614MT	2148	7.5	1	49	52		50	2.20	1.70	55	-3.12	49	
Hoflandendreef 385	2614MT	2148	7.5	1	49	52		50	2.20	1.70	55	-3.12	49	
Hoflandendreef 387	2614MT	2148	7.5	1	49	52		50	2.20	1.70	55	-3.12	49	
Hoflandendreef 389	2614MT	2148	7.5	1	49	52		50	2.20	1.70	55	-3.12	49	
Hoflandendreef 391	2614MT	2148	7.5	1	49	52		50	2.20	1.70	55	-3.12	49	
Hoflandendreef 393	2614MT	2148	7.5	1	49	52		50	2.20	1.70	55	-3.12	49	
Hoflandendreef 395	2614MT	2148	7.5	1	49	52		50	2.20	1.70	55	-3.12	49	
Hoflandendreef 397	2614MT	2148	7.5	1	49	52		50	2.20	1.70	55	-3.12	49	
Hoflandendreef 399	2614MT	2148	7.5	1	49	52		50	2.20	1.70	55	-3.12	49	
Hoflandendreef 401	2614MT	2148	7.5	1	49	52		50	2.20	1.70	55	-3.12	49	
Hoflandendreef 403	2614MT	2148	7.5	1	49	52		50	2.20	1.70	55	-3.12	49	
Hoflandendreef 405	2614MT	2148	7.5	1	49	52		50	2.20	1.70	55	-3.12	49	
Hoflandendreef 407	2614MT	2148	7.5	1	49	52		50	2.20	1.70	55	-3.12	49	
Hoflandendreef 409	2614MT	2148	7.5	1	49	52		50	2.20	1.70	55	-3.12	49	
Hofzoom 1	2614VC	5811	7.5	1	44	48		50	-2.23	-	51	-3.70	44	
Hofzoom 3	2614VC	5814	7.5	1	44	48		50	-2.26	-	51	-3.50	44	
Hofzoom 5	2614VC	5814	7.5	1	44	48		50	-2.26	-	51	-3.50	44	
Hofzoom 7	2614VC	5814	7.5	1	44	48		50	-2.26	-	51	-3.50	44	
Hoogenhouckstraat 2	2614BW	5984	7.5	1	42	46		50	-3.58	-	49	-3.60	43	
Hoogenhouckstraat 4	2614BW	5984	7.5	1	42	46		50	-3.58	-	49	-3.60	43	
Hoogenhouckstraat 4	2614BW	5984	10.5	1	42	46		50	-3.93	-	49	-3.77	42	
Hoogenhouckstraat 6	2614BW	5979	7.5	1	42	46		50	-3.74	-	49	-3.96	42	

Gemeente Delft

Adres en postcode		ID Rekenmodel	Waarneemhoogte [m]	Bestemming	Geluidsbelasting bij huidig GPP [dB]	Toekomst zonder nieuwe maatregelen [dB]	Sanering (AWBWC)	Toets- of streefwaarde [dB]	Effect van het project	Benodigde reductie [dB]	Geluidsbelasting standaard akoestische situatie [dB]	Geluidsreductie door geadviseerde maatregelen [dB] & G	Toekomst met geadviseerde maatregel(en) [dB]	Overschrijding toets of streefwaarde/ (X=ja, leeg vak=nee)
Hoogenhouckstraat 8	2614BW	5979	10.5	1	42	46		50	-4.02	-	49	-3.64	42	
Hoogenhouckstraat 8	2614BW	5979	7.5	1	42	46		50	-3.74	-	49	-3.96	42	
Hoogenhouckstraat 10	2614BW	5979	7.5	1	42	46		50	-3.74	-	49	-3.96	42	
Hoogenhouckstraat 10	2614BW	5979	10.5	1	42	46		50	-4.02	-	49	-3.64	42	
Hoogenhouckstraat 12	2614BW	5979	7.5	1	42	46		50	-3.74	-	49	-3.96	42	
Hoogenhouckstraat 12	2614BW	5979	10.5	1	42	46		50	-4.02	-	49	-3.64	42	
Hoogenhouckstraat 14	2614BW	5979	10.5	1	42	46		50	-4.02	-	49	-3.64	42	
Hoogenhouckstraat 14	2614BW	5979	7.5	1	42	46		50	-3.74	-	49	-3.96	42	
Hoogenhouckstraat 16	2614BW	5979	7.5	1	42	46		50	-3.74	-	49	-3.96	42	
Hoogenhouckstraat 16	2614BW	5979	10.5	1	42	46		50	-4.02	-	49	-3.64	42	
Hoogenhouckstraat 18	2614BW	5979	7.5	1	42	46		50	-3.74	-	49	-3.96	42	
Hoogenhouckstraat 18	2614BW	5979	10.5	1	42	46		50	-4.02	-	49	-3.64	42	
Hoogenhouckstraat 20	2614BW	5979	7.5	1	42	46		50	-3.74	-	49	-3.96	42	
Hoogenhouckstraat 20	2614BW	5979	10.5	1	42	46		50	-4.02	-	49	-3.64	42	
Hoogenhouckstraat 50	2614BX	5890	10.5	1	44	46		50	-3.78	-	49	-1.50	45	
Hoogenhouckstraat 52	2614BX	5890	10.5	1	44	46		50	-3.78	-	49	-1.50	45	
Hoogenhouckstraat 54	2614BX	5890	10.5	1	44	46		50	-3.78	-	49	-1.50	45	
Hoogenhouckstraat 56	2614BX	5890	10.5	1	44	46		50	-3.78	-	49	-1.50	45	
Hoogenhouckstraat 58	2614BX	5890	10.5	1	44	46		50	-3.78	-	49	-1.50	45	
Hoogenhouckstraat 60	2614BX	5890	10.5	1	44	46		50	-3.78	-	49	-1.50	45	
Hoogenhouckstraat 64	2614BX	5890	10.5	1	44	46		50	-3.78	-	49	-1.50	45	
Jan Thoméelaan 10	2625DV	5911	4.5	1	44	46		50	-3.73	-	50	-0.92	45	
Jan Thoméelaan 10	2625DV	5914	4.5	1	44	46		50	-3.88	-	50	-0.97	45	
Jan Thoméelaan 12	2625DV	5914	4.5	1	44	46		50	-3.88	-	50	-0.97	45	
Jan Thoméelaan 12	2625DV	5911	4.5	1	44	46		50	-3.73	-	50	-0.92	45	
Jan Thoméelaan 14	2625DV	5911	4.5	1	44	46		50	-3.73	-	50	-0.92	45	
Jan Thoméelaan 14	2625DV	5914	4.5	1	44	46		50	-3.88	-	50	-0.97	45	
Jan Thoméelaan 16	2625DV	5914	4.5	1	44	46		50	-3.88	-	50	-0.97	45	
Jan Thoméelaan 16	2625DV	5911	4.5	1	44	46		50	-3.73	-	50	-0.92	45	
Jan Thoméelaan 18	2625DV	5914	4.5	1	44	46		50	-3.88	-	50	-0.97	45	

Gemeente Delft

Adres en postcode		ID Rekenmodel	Waarneemhoogte [m]	Bestemming	Geluidsbelasting bij huidig GPP [dB]	Toekomst zonder nieuwe maatregelen [dB]	Sanering (AWBWC)	Toets- of streefwaarde [dB]	Effect van het project	Benodigde reductie [dB]	Geluidsbelasting standaard akoestische situatie [dB]	Geluidsreductie door geadviseerde maatregelen [dB] &	Toekomst met geadviseerde maatregel(en) [dB]	Overschrijding toets of streefwaarde/ (X=ja, leeg vak=nee)
Jan Thoméelaan 18	2625DV	5911	4.5	1	44	46		50	-3.73	-	50	-0.92	45	
Jan Thoméelaan 20	2625DV	5914	7.5	1	44	46		50	-4.06	-	50	-0.92	45	
Jan Thoméelaan 20	2625DV	5911	7.5	1	44	46		50	-3.78	-	50	-0.88	45	
Jan Thoméelaan 22	2625DV	5911	7.5	1	44	46		50	-3.78	-	50	-0.88	45	
Jan Thoméelaan 22	2625DV	5914	7.5	1	44	46		50	-4.06	-	50	-0.92	45	
Jan Thoméelaan 24	2625DV	5911	7.5	1	44	46		50	-3.78	-	50	-0.88	45	
Jan Thoméelaan 24	2625DV	5914	7.5	1	44	46		50	-4.06	-	50	-0.92	45	
Jan Thoméelaan 26	2625DV	5914	7.5	1	44	46		50	-4.06	-	50	-0.92	45	
Jan Thoméelaan 26	2625DV	5911	7.5	1	44	46		50	-3.78	-	50	-0.88	45	
Jan Thoméelaan 28	2625DV	5911	7.5	1	44	46		50	-3.78	-	50	-0.88	45	
Jan Thoméelaan 28	2625DV	5914	7.5	1	44	46		50	-4.06	-	50	-0.92	45	
Jan Thoméelaan 30	2625DV	5914	10.5	1	44	46		50	-3.97	-	50	-0.89	45	
Jan Thoméelaan 30	2625DV	5911	10.5	1	44	46		50	-3.74	-	50	-0.87	45	
Jan Thoméelaan 32	2625DV	5911	10.5	1	44	46		50	-3.74	-	50	-0.87	45	
Jan Thoméelaan 32	2625DV	5914	10.5	1	44	46		50	-3.97	-	50	-0.89	45	
Jan Thoméelaan 34	2625DV	5914	10.5	1	44	46		50	-3.97	-	50	-0.89	45	
Jan Thoméelaan 34	2625DV	5911	10.5	1	44	46		50	-3.74	-	50	-0.87	45	
Jan Thoméelaan 36	2625DV	5911	10.5	1	44	46		50	-3.74	-	50	-0.87	45	
Jan Thoméelaan 36	2625DV	5914	10.5	1	44	46		50	-3.97	-	50	-0.89	45	
Jan Thoméelaan 38	2625DV	5911	10.5	1	44	46		50	-3.74	-	50	-0.87	45	
Jan Thoméelaan 38	2625DV	5914	10.5	1	44	46		50	-3.97	-	50	-0.89	45	
Jan Thoméelaan 40	2625DV	5914	13.5	1	44	46		50	-3.76	-	50	-0.84	45	
Jan Thoméelaan 40	2625DV	5911	13.5	1	45	46		50	-3.56	-	50	-0.82	46	
Jan Thoméelaan 42	2625DV	5914	13.5	1	44	46		50	-3.76	-	50	-0.84	45	
Jan Thoméelaan 42	2625DV	5911	13.5	1	45	46		50	-3.56	-	50	-0.82	46	
Jan Thoméelaan 44	2625DV	5911	13.5	1	45	46		50	-3.56	-	50	-0.82	46	
Jan Thoméelaan 44	2625DV	5914	13.5	1	44	46		50	-3.76	-	50	-0.84	45	
Jan Thoméelaan 46	2625DV	5914	13.5	1	44	46		50	-3.76	-	50	-0.84	45	
Jan Thoméelaan 46	2625DV	5911	13.5	1	45	46		50	-3.56	-	50	-0.82	46	
Jan Thoméelaan 48	2625DV	5914	13.5	1	44	46		50	-3.76	-	50	-0.84	45	

Gemeente Delft

Adres en postcode		ID Rekenmodel	Waarneemhoogte [m]	Bestemming	Geluidsbelasting bij huidig GPP [dB]	Toekomst zonder nieuwe maatregelen [dB]	Sanering (AWBWC)	Toets- of streefwaarde [dB]	Effect van het project	Benodigde reductie [dB]	Geluidsbelasting standaard akoestische situatie [dB]	& Luidsreductie door geadviseerde maatregelen [dB]	Toekomst met geadviseerde maatregel(en) [dB]	Overschrijding toets of streefwaarde/ (X=ja, leeg vak=nee)
Jan Thoméelaan 48	2625DV	5911	13.5	1	45	46		50	-3.56	-	50	-0.82	46	
Jan Thoméelaan 50	2625DV	5911	16.5	1	45	47		50	-3.49	-	50	-0.76	46	
Jan Thoméelaan 52	2625DV	5911	16.5	1	45	47		50	-3.49	-	50	-0.76	46	
Jan Thoméelaan 54	2625DV	5911	16.5	1	45	47		50	-3.49	-	50	-0.76	46	
Jan Thoméelaan 56	2625DV	5911	16.5	1	45	47		50	-3.49	-	50	-0.76	46	
Jan Thoméelaan 58	2625DV	5911	16.5	1	45	47		50	-3.49	-	50	-0.76	46	
Jan Thoméelaan 60	2625DV	5911	19.5	1	45	47		50	-3.34	-	51	-0.70	46	
Jan Thoméelaan 62	2625DV	5911	19.5	1	45	47		50	-3.34	-	51	-0.70	46	
Jan Thoméelaan 64	2625DV	5911	19.5	1	45	47		50	-3.34	-	51	-0.70	46	
Jan Thoméelaan 66	2625DV	5911	19.5	1	45	47		50	-3.34	-	51	-0.70	46	
Jan Thoméelaan 68	2625DV	5911	19.5	1	45	47		50	-3.34	-	51	-0.70	46	
Jan Thoméelaan 70	2625DV	5911	19.5	1	45	47		50	-3.34	-	51	-0.70	46	
Japanlaan 1	2622JX	8083	7.5	1	43	44		50	-5.79	-	53	0.01	44	
Japanlaan 2	2622JX	8190	7.5	1	45	47		50	-3.48	-	54	-0.28	46	
Japanlaan 3	2622JX	8059	7.5	1	45	47		50	-3.05	-	53	-0.38	47	
Japanlaan 4	2622JX	8187	7.5	1	45	46		50	-3.59	-	53	-0.22	46	
Japanlaan 5	2622JX	8055	7.5	1	45	47		50	-3.48	-	53	-0.42	46	
Japanlaan 6	2622JX	8183	7.5	1	45	46		50	-3.50	-	53	-0.12	46	
Japanlaan 7	2622JX	8047	7.5	1	44	46		50	-4.29	-	53	0.02	46	
Japanlaan 8	2622JX	8177	7.5	1	45	46		50	-3.67	-	53	-0.19	46	
Japanlaan 9	2622JX	8035	7.5	1	45	47		50	-3.20	-	54	-0.52	46	
Japanlaan 10	2622JX	8172	7.5	1	45	46		50	-4.13	-	53	-0.23	46	
Japanlaan 12	2622JX	8163	7.5	1	45	46		50	-4.00	-	53	-0.29	46	
Jordaniëstraat 89	2622HZ	8608	7.5	1	43	44		50	-6.21	-	51	-0.18	44	
Jordaniëstraat 91	2622HZ	8571	7.5	1	42	44		50	-6.14	-	52	-0.33	44	
Jordaniëstraat 93	2622HZ	8550	7.5	1	43	44		50	-5.63	-	53	-0.30	44	
Jordaniëstraat 95	2622HZ	8547	7.5	1	42	44		50	-6.27	-	52	-0.27	43	
Jordaniëstraat 97	2622HZ	8522	7.5	1	42	44		50	-6.16	-	50	-0.32	44	
Jordaniëstraat 99	2622HZ	8513	7.5	1	42	43		50	-6.61	-	51	-0.29	43	
Jordaniëstraat 101	2622HZ	8491	7.5	1	42	44		50	-6.21	-	50	-0.36	43	

Gemeente Delft

Adres en postcode		ID Rekenmodel	Waarneemhoogte [m]	Bestemming	Geluidsbelasting bij huidig GPP [dB]	Toekomst zonder nieuwe maatregelen [dB]	Sanering (AWBWC)	Toets- of streefwaarde [dB]	Effect van het project	Benodigde reductie [dB]	Geluidsbelasting standaard akoestische situatie [dB]	& luidsreductie door geadviseerde maatregelen [dB]	Toekomst met geadvi-seerde maatregel(en) [dB]	Overschrijding toets of streef-waarde/ (X=ja, leeg vak=nee)
Jordaniëstraat 103	2622HZ	8469	7.5	1	43	44		50	-5.50	-	53	-0.37	44	
Jordaniëstraat 105	2622HZ	8440	7.5	1	44	46		50	-4.18	-	53	-0.34	45	
Karibastraat 1	2622LJ	7231	7.5	1	46	48		50	-1.96	-	54	-0.43	48	
Karibastraat 2	2622LJ	7069	7.5	1	46	48		50	-1.96	-	56	-0.43	48	
Karibastraat 3	2622LJ	7286	4.5	1	44	45		50	-5.29	-	49	0.02	45	
Karibastraat 4	2622LJ	7088	7.5	1	47	49		50	-1.47	-	55	-0.69	48	
Karibastraat 5	2622LJ	7242	7.5	1	46	47		50	-2.60	-	53	-0.31	47	
Karibastraat 6	2622LJ	7075	7.5	1	47	48		50	-1.70	-	55	-0.37	48	
Karibastraat 7	2622LJ	7248	7.5	1	45	46		50	-3.67	-	52	0.02	46	
Karibastraat 8	2622LJ	7101	7.5	1	47	48		50	-1.61	-	54	-0.70	48	
Karibastraat 10	2622LJ	7125	7.5	1	46	48		50	-2.31	-	54	-0.52	47	
Karibastraat 12	2622LJ	7125	7.5	1	46	48		50	-2.31	-	54	-0.52	47	
Karibastraat 14	2622LJ	7118	7.5	1	46	48		50	-2.40	-	54	-0.14	47	
Karibastraat 15	2622LJ	7272	7.5	1	45	47		50	-3.45	-	52	0.01	47	
Karibastraat 16	2622LJ	7132	7.5	1	46	47		50	-2.52	-	54	-0.23	47	
Karibastraat 17	2622LJ	7276	7.5	1	45	46		50	-3.60	-	52	0.05	46	
Karibastraat 17	2622LJ	7333	7.5	1	45	46		50	-3.55	-	52	0.03	46	
Karibastraat 18	2622LJ	7139	7.5	1	46	48		50	-2.48	-	54	-0.13	47	
Karibastraat 20	2622LJ	7155	7.5	1	46	47		50	-2.96	-	54	0.01	47	
Karibastraat 21	2622LJ	7282	7.5	1	45	47		50	-3.13	-	52	0.02	47	
Karibastraat 22	2622LJ	7160	7.5	1	46	47		50	-2.98	-	54	0.00	47	
Karibastraat 23	2622LJ	7292	7.5	1	46	47		50	-3.07	-	52	-0.01	47	
Karibastraat 24	2622LJ	7174	7.5	1	45	46		50	-3.90	-	53	-0.05	46	
Karibastraat 26	2622LJ	7179	7.5	1	45	47		50	-3.47	-	53	-0.06	46	
Karibastraat 28	2622LJ	7184	7.5	1	45	46		50	-3.52	-	53	-0.01	46	
Karibastraat 29	2622LJ	7315	7.5	1	46	47		50	-2.90	-	53	0.03	47	
Karibastraat 30	2622LJ	7195	7.5	1	46	47		50	-2.99	-	54	-0.03	47	
Karibastraat 31	2622LK	7427	7.5	1	46	47		50	-3.11	-	55	-0.41	46	
Karibastraat 32	2622LK	7263	7.5	1	47	48		50	-1.83	-	54	-0.03	48	
Karibastraat 33	2622LK	7410	7.5	1	46	48		50	-2.34	-	54	0.01	48	

Gemeente Delft

Adres en postcode		ID Rekenmodel	Waarneemhoogte [m]	Bestemming	Geluidsbelasting bij huidig GPP [dB]	Toekomst zonder nieuwe maatregelen [dB]	Sanering (AWBWC)	Toets- of streefwaarde [dB]	Effect van het project	Benodigde reductie [dB]	Geluidsbelasting standaard akoestische situatie [dB]	& Luidsreductie door geadviseerde maatregelen [dB]	Toekomst met geadvi-seerde maatregel(en) [dB]	Overschrijding toets of streef-waarde/ (X=ja, leeg vak=nee)
Karibastraat 34	2622LK	7266	7.5	1	47	48		50	-1.64	-	54	-0.13	48	
Karibastraat 35	2622LK	7418	7.5	1	46	48		50	-2.37	-	53	-0.08	48	
Karibastraat 36	2622LK	7274	7.5	1	47	48		50	-1.77	-	54	-0.30	48	
Karibastraat 37	2622LK	7426	7.5	1	46	47		50	-2.60	-	53	0.00	47	
Karibastraat 38	2622LK	7278	7.5	1	47	48		50	-1.67	-	54	-0.22	48	
Karibastraat 39	2622LK	7434	7.5	1	46	47		50	-2.99	-	53	0.02	47	
Karibastraat 40	2622LK	7284	7.5	1	47	48		50	-1.88	-	54	-0.10	48	
Karibastraat 41	2622LK	7437	7.5	1	46	48		50	-2.45	-	53	-0.07	47	
Karibastraat 42	2622LK	7284	7.5	1	47	48		50	-1.88	-	54	-0.10	48	
Karibastraat 43	2622LK	7447	7.5	1	46	48		50	-2.12	-	54	-0.17	48	
Karibastraat 44	2622LK	7299	7.5	1	46	48		50	-1.97	-	54	-0.09	48	
Karibastraat 45	2622LK	7451	7.5	1	46	48		50	-2.41	-	54	-0.17	47	
Karibastraat 46	2622LK	7305	7.5	1	47	48		50	-1.92	-	54	-0.07	48	
Karibastraat 47	2622LK	7521	4.5	1	43	44		50	-6.00	-	49	0.01	44	
Karibastraat 48	2622LK	7314	7.5	1	46	48		50	-2.17	-	55	-0.09	48	
Karibastraat 49	2622LK	7460	4.5	1	44	45		50	-4.77	-	50	-0.01	45	
Karibastraat 50	2622LK	7357	4.5	1	41	43		50	-7.44	-	49	-0.04	43	
Kastanjewetering 2	2614KE	4144	4.5	1	48	51		50	1.41	0.91	54	-3.49	48	
Kastanjewetering 2	2614KE	4119	4.5	1	46	51		50	1.04	0.54	54	-4.26	47	
Kastanjewetering 4	2614KE	4232	4.5	1	48	51		50	0.98	0.48	54	-2.83	48	
Kastanjewetering 4	2614KE	4259	4.5	1	48	51		50	1.44	0.94	55	-3.05	48	
Kastanjewetering 6	2614KE	4332	7.5	1	46	51		50	0.61	0.11	54	-4.30	46	
Kastanjewetering 6	2614KE	4316	7.5	1	47	51		50	0.57	0.07	53	-3.60	47	
Kastanjewetering 6	2614KE	4316	4.5	1	48	51		50	1.48	0.98	54	-3.25	48	
Kastanjewetering 6	2614KE	4332	4.5	1	46	51		50	0.90	0.40	54	-5.07	46	
Kastanjewetering 8	2614KE	4428	4.5	1	48	51		50	1.34	0.84	54	-3.49	48	
Kastanjewetering 10	2614KE	4520	4.5	1	48	51		50	1.24	0.74	54	-3.01	48	
Kastanjewetering 10	2614KE	4520	7.5	1	47	51		50	0.60	0.10	53	-3.55	47	
Kastanjewetering 12	2614KE	4628	4.5	1	48	51		50	1.14	0.64	54	-2.53	49	
Kastanjewetering 12	2614KE	4650	4.5	1	48	51		50	1.02	0.52	54	-3.26	48	

Gemeente Delft

Adres en postcode		ID Rekenmodel	Waarneemhoogte [m]	Bestemming	Geluidsbelasting bij huidig GPP [dB]	Toekomst zonder nieuwe maatregelen [dB]	Sanering (AWBWC)	Toets- of streefwaarde [dB]	Effect van het project	Benodigde reductie [dB]	Geluidsbelasting standaard akoestische situatie [dB]	Geluidsreductie door geadviseerde maatregelen [dB] &	Toekomst met geadviseerde maatregel(en) [dB]	Overschrijding toets of streefwaarde/ (X=ja, leeg vak=nee)
Kastanjewetering 14	2614KE	4679	4.5	1	48	51		50	0.93	0.43	54	-2.23	49	
Kastanjewetering 16	2614KE	4698	4.5	1	48	51		50	1.09	0.59	54	-2.55	49	
Kastanjewetering 18	2614KE	4712	4.5	1	48	51		50	0.83	0.33	54	-2.66	48	
Kastanjewetering 20	2614KE	4788	4.5	1	46	49		50	-0.70	-	52	-3.30	46	
Kastanjewetering 22	2614KE	4821	4.5	1	47	50		50	-0.09	-	53	-2.97	47	
Kastanjewetering 28	2614KE	4985	4.5	1	47	50		50	-0.06	-	53	-2.84	47	
Kastanjewetering 30	2614KE	5083	4.5	1	47	50		50	-0.26	-	52	-2.73	47	
Kastanjewetering 30	2614KE	5083	7.5	1	47	50		50	-0.14	-	53	-3.14	47	
Kastanjewetering 32	2614KE	5136	7.5	1	46	50		50	-0.30	-	53	-3.18	47	
Kastanjewetering 32	2614KE	5136	4.5	1	47	50		50	-0.35	-	52	-2.74	47	
Kastanjewetering 38	2614KE	5309	4.5	1	46	49		50	-0.90	-	52	-2.94	46	
Kastanjewetering 38	2614KE	5309	7.5	1	46	49		50	-0.83	-	52	-3.11	46	
Kastanjewetering 44	2614KE	5486	7.5	1	45	48		50	-1.75	-	51	-2.70	46	
Kastanjewetering 46	2614KE	5518	7.5	1	45	48		50	-1.91	-	51	-2.94	45	
Kerkpolderweg 2	2625EB	5806	4.5	1	47	49		50	-1.15	-	52	-1.39	47	
Kerkpolderweg 4	2625EB	5803	4.5	1	47	49		50	-0.90	-	52	-1.33	48	
Kerkpolderweg 6	2625EB	5791	4.5	1	47	49		50	-0.94	-	53	-1.29	48	
Koetlaan 2	2625KS	6420	7.5	1	46	47		50	-2.81	-	51	-1.48	46	
Koetlaan 4	2625KS	6412	7.5	1	46	48		50	-2.50	-	51	-0.59	47	
Koetlaan 5	2625KR	6233	7.5	1	47	49		50	-1.27	-	52	-2.21	47	
Koetlaan 6	2625KS	6414	7.5	1	46	47		50	-2.83	-	51	-0.80	46	
Koetlaan 7	2625KR	6227	7.5	1	48	49		50	-0.91	-	52	-1.92	47	
Koetlaan 7	2625KR	6212	7.5	1	48	49		50	-0.51	-	53	-1.85	48	
Koetlaan 7	2625KR	6212	4.5	1	47	49		50	-1.42	-	52	-1.45	47	
Koetlaan 8	2625KS	6407	7.5	1	46	47		50	-2.66	-	51	-1.39	46	
Koetlaan 9	2625KR	6210	7.5	1	48	49		50	-0.52	-	53	-1.81	48	
Koetlaan 9	2625KR	6210	4.5	1	47	49		50	-1.47	-	52	-1.38	47	
Koetlaan 10	2625KS	6386	7.5	1	46	48		50	-2.38	-	51	-1.61	46	
Koetlaan 11	2625KR	6201	7.5	1	48	49		50	-0.72	-	53	-1.86	47	
Koetlaan 12	2625KS	6390	7.5	1	45	46		50	-3.78	-	50	-1.62	45	

Gemeente Delft

Adres en postcode		ID Rekenmodel	Waarneemhoogte [m]	Bestemming	Geluidsbelasting bij huidig GPP [dB]	Toekomst zonder nieuwe maatregelen [dB]	Sanering (AWBWC)	Toets- of streefwaarde [dB]	Effect van het project	Benodigde reductie [dB]	Geluidsbelasting standaard akoestische situatie [dB]	Toekomst met geadviseerde maatregelen [dB] & Luidsreductie door geadviseerde maatregelen [dB]	Toekomst met geadviseerde maatregel(en) [dB]	Overschrijding toets of streefwaarde/ (X=ja, leeg vak=nee)
Koetlaan 13	2625KR	6187	7.5	1	48	49		50	-0.59	-	54	-1.94	47	
Koetlaan 14	2625KS	6383	7.5	1	45	46		50	-3.86	-	50	-1.22	45	
Koetlaan 15	2625KR	6179	7.5	1	48	49		50	-0.74	-	54	-1.81	47	
Koetlaan 16	2625KS	6376	7.5	1	44	46		50	-4.14	-	50	-0.94	45	
Koetlaan 17	2625KR	6177	7.5	1	48	49		50	-0.86	-	54	-1.87	47	
Koetlaan 18	2625KS	6367	7.5	1	44	45		50	-4.51	-	50	-0.01	45	
Koetlaan 19	2625KR	6174	7.5	1	48	50		50	-0.44	-	54	-1.76	48	
Koetlaan 19	2625KR	6159	7.5	1	48	50		50	-0.43	-	54	-1.83	48	
Koetlaan 20	2625KS	6358	7.5	1	44	45		50	-4.56	-	50	0.02	45	
Koetlaan 21	2625KR	6157	7.5	1	48	50		50	-0.46	-	54	-1.87	48	
Koetlaan 22	2625KS	6352	7.5	1	44	45		50	-4.60	-	50	0.03	45	
Koetlaan 23	2625KR	6152	7.5	1	48	49		50	-0.69	-	54	-2.02	47	
Koetlaan 23	2625KR	6152	4.5	1	47	49		50	-1.46	-	53	-1.86	47	
Koetlaan 24	2625KS	6345	7.5	1	43	45		50	-5.08	-	49	0.01	45	
Koetlaan 25	2625KR	6143	7.5	1	48	50		50	-0.50	-	54	-1.94	48	
Koetlaan 26	2625KS	6340	7.5	1	43	45		50	-5.22	-	49	-0.01	45	
Koetlaan 27	2625KR	6141	7.5	1	48	49		50	-0.80	-	53	-2.01	47	
Koetlaan 27	2625KR	6141	4.5	1	47	49		50	-1.20	-	53	-1.98	47	
Koetlaan 28	2625KS	6330	7.5	1	43	44		50	-5.59	-	49	-0.03	44	
Koetlaan 30	2625KS	6322	7.5	1	43	44		50	-5.89	-	49	0.03	44	
Koetlaan 32	2625KS	6319	7.5	1	43	44		50	-5.82	-	49	-0.01	44	
Koetlaan 40	2625KS	6206	7.5	1	43	45		50	-5.05	-	49	-0.11	45	
Koetlaan 46	2625KT	6484	7.5	1	44	46		50	-4.13	-	50	-1.63	44	
Koetlaan 48	2625KT	6516	7.5	1	44	46		50	-3.97	-	50	-1.56	44	
Koetlaan 50	2625KT	6536	7.5	1	45	46		50	-3.64	-	50	-1.62	45	
Koetlaan 52	2625KT	6566	7.5	1	45	47		50	-3.43	-	51	-1.49	45	
Koetlaan 54	2625KT	6591	7.5	1	45	47		50	-3.36	-	51	-1.46	45	
Koetlaan 56	2625KT	6624	7.5	1	45	47		50	-3.28	-	52	-1.55	45	
Koetlaan 58	2625KT	6653	7.5	1	45	47		50	-3.26	-	52	-1.58	45	
Koetlaan 60	2625KT	6685	7.5	1	45	47		50	-3.13	-	52	-1.65	45	

Gemeente Delft

Adres en postcode		ID Rekenmodel	Waarneemhoogte [m]	Bestemming	Geluidsbelasting bij huidig GPP [dB]	Toekomst zonder nieuwe maatregelen [dB]	Sanering (AWBWC)	Toets- of streefwaarde [dB]	Effect van het project	Benodigde reductie [dB]	Geluidsbelasting standaard akoestische situatie [dB]	Geluidsreductie door geadviseerde maatregelen [dB] &	Toekomst met geadviseerde maatregel(en) [dB]	Overschrijding toets of streefwaarde/ (X=ja, leeg vak=nee)
Koetlaan 62	2625KT	6704	7.5	1	46	47		50	-2.84	-	52	-1.80	45	
Koetlaan 64	2625KT	6666	7.5	1	45	46		50	-3.68	-	50	-1.31	45	
Koetlaan 66	2625KT	6622	7.5	1	45	47		50	-3.47	-	51	-0.48	46	
Koetlaan 68	2625KT	6613	7.5	1	45	47		50	-3.14	-	51	-0.58	46	
Koetlaan 70	2625KT	6605	7.5	1	46	47		50	-2.96	-	51	-0.43	47	
Koetlaan 74	2625KT	6560	7.5	1	45	47		50	-2.87	-	51	-0.60	47	
Koetlaan 76	2625KT	6582	10.5	1	45	47		50	-3.16	-	50	-2.02	45	
Koetlaan 78	2625KT	6545	7.5	1	44	46		50	-3.99	-	50	-1.10	45	
Koetlaan 80	2625KT	6562	7.5	1	45	46		50	-3.98	-	50	-1.25	45	
Koetlaan 82	2625KT	6562	7.5	1	45	46		50	-3.98	-	50	-1.25	45	
Koetlaan 84	2625KT	6554	7.5	1	44	46		50	-4.08	-	50	-1.45	44	
Koetlaan 86	2625KT	6546	7.5	1	43	45		50	-4.88	-	50	-0.79	44	
Koetlaan 88	2625KT	6539	7.5	1	43	44		50	-5.94	-	50	-0.12	44	
Koetlaan 90	2625KT	6533	7.5	1	43	44		50	-5.82	-	50	-0.39	44	
Koetlaan 92	2625KT	6533	7.5	1	43	44		50	-5.82	-	50	-0.39	44	
Koetlaan 94	2625KT	6503	7.5	1	44	45		50	-4.86	-	49	-1.96	43	
Kopkas 1	2614SB	4546	4.5	1	44	46		50	-3.51	-	49	-2.26	44	
Kopkas 1	2614SB	4544	4.5	1	43	46		50	-3.73	-	49	-2.05	44	
Kopkas 3	2614SB	4546	4.5	1	44	46		50	-3.51	-	49	-2.26	44	
Kopkas 3	2614SB	4544	4.5	1	43	46		50	-3.73	-	49	-2.05	44	
Kopkas 5	2614SB	4546	4.5	1	44	46		50	-3.51	-	49	-2.26	44	
Kopkas 5	2614SB	4544	4.5	1	43	46		50	-3.73	-	49	-2.05	44	
Kopkas 7	2614SB	4544	4.5	1	43	46		50	-3.73	-	49	-2.05	44	
Kopkas 7	2614SB	4546	4.5	1	44	46		50	-3.51	-	49	-2.26	44	
Kopkas 9	2614SB	4546	4.5	1	44	46		50	-3.51	-	49	-2.26	44	
Kopkas 9	2614SB	4544	4.5	1	43	46		50	-3.73	-	49	-2.05	44	
Kopkas 11	2614SB	4546	4.5	1	44	46		50	-3.51	-	49	-2.26	44	
Kopkas 11	2614SB	4544	4.5	1	43	46		50	-3.73	-	49	-2.05	44	
Kopkas 13	2614SB	4544	7.5	1	46	50		50	-0.46	-	52	-3.15	46	
Kopkas 15	2614SB	4544	7.5	1	46	50		50	-0.46	-	52	-3.15	46	

Gemeente Delft

Adres en postcode		ID Rekenmodel	Waarneemhoogte [m]	Bestemming	Geluidsbelasting bij huidig GPP [dB]	Toekomst zonder nieuwe maatregelen [dB]	Sanering (AWBWC)	Toets- of streefwaarde [dB]	Effect van het project	Benodigde reductie [dB]	Geluidsbelasting standaard akoestische situatie [dB]	Geluidsreductie door geadviseerde maatregelen [dB] & G	Toekomst met geadviseerde maatregel(en) [dB]	Overschrijding toets of streefwaarde/ (X=ja, leeg vak=nee)
Kopkas 17	2614SB	4544	7.5	1	46	50		50	-0.46	-	52	-3.15	46	
Kopkas 19	2614SB	4544	7.5	1	46	50		50	-0.46	-	52	-3.15	46	
Kopkas 21	2614SB	4544	7.5	1	46	50		50	-0.46	-	52	-3.15	46	
Kopkas 23	2614SB	4544	7.5	1	46	50		50	-0.46	-	52	-3.15	46	
Kopkas 25	2614SB	4546	10.5	1	46	49		50	-0.52	-	52	-3.50	46	
Kopkas 25	2614SB	4544	10.5	1	46	49		50	-0.62	-	52	-3.38	46	
Kopkas 27	2614SB	4546	10.5	1	46	49		50	-0.52	-	52	-3.50	46	
Kopkas 27	2614SB	4544	10.5	1	46	49		50	-0.62	-	52	-3.38	46	
Kopkas 29	2614SB	4544	10.5	1	46	49		50	-0.62	-	52	-3.38	46	
Kopkas 29	2614SB	4546	10.5	1	46	49		50	-0.52	-	52	-3.50	46	
Kopkas 31	2614SB	4544	10.5	1	46	49		50	-0.62	-	52	-3.38	46	
Kopkas 31	2614SB	4546	10.5	1	46	49		50	-0.52	-	52	-3.50	46	
Kopkas 33	2614SB	4544	10.5	1	46	49		50	-0.62	-	52	-3.38	46	
Kopkas 33	2614SB	4546	10.5	1	46	49		50	-0.52	-	52	-3.50	46	
Kopkas 35	2614SB	4546	10.5	1	46	49		50	-0.52	-	52	-3.50	46	
Kopkas 35	2614SB	4544	10.5	1	46	49		50	-0.62	-	52	-3.38	46	
Kopkas 37	2614SB	4544	10.5	1	46	49		50	-0.62	-	52	-3.38	46	
Kopkas 37	2614SB	4546	10.5	1	46	49		50	-0.52	-	52	-3.50	46	
Kopkas 39	2614SB	4544	7.5	1	46	50		50	-0.46	-	52	-3.15	46	
Kopkas 41	2614SB	4544	7.5	1	46	50		50	-0.46	-	52	-3.15	46	
Kopkas 43	2614SB	4544	7.5	1	46	50		50	-0.46	-	52	-3.15	46	
Kopkas 45	2614SB	4544	7.5	1	46	50		50	-0.46	-	52	-3.15	46	
Kopkas 49	2614SB	4574	4.5	1	44	47		50	-2.94	-	50	-2.90	44	
Kopkas 51	2614SB	4574	4.5	1	44	47		50	-2.94	-	50	-2.90	44	
Kopkas 53	2614SB	4574	4.5	1	44	47		50	-2.94	-	50	-2.90	44	
Kopkas 55	2614SB	4574	4.5	1	44	47		50	-2.94	-	50	-2.90	44	
Kopkas 57	2614SB	4574	4.5	1	44	47		50	-2.94	-	50	-2.90	44	
Kopkas 59	2614SC	4361	7.5	1	46	49		50	-0.70	-	52	-3.01	46	
Kopkas 61	2614SC	4373	7.5	1	46	49		50	-0.94	-	52	-3.07	46	
Kopkas 63	2614SC	4381	7.5	1	46	49		50	-0.98	-	52	-3.07	46	

Gemeente Delft

Adres en postcode		ID Rekenmodel	Waarneemhoogte [m]	Bestemming	Geluidsbelasting bij huidig GPP [dB]	Toekomst zonder nieuwe maatregelen [dB]	Sanering (AWBWC)	Toets- of streefwaarde [dB]	Effect van het project	Benodigde reductie [dB]	Geluidsbelasting standaard akoestische situatie [dB]	Toekomst met geadviseerde maatregelen [dB]	Toekomst met geadviseerde maatregel(en) [dB]	Overschrijding toets of streefwaarde/ (X=ja, leeg vak=nee)
Kopkas 65	2614SC	4393	7.5	1	45	49		50	-1.20	-	52	-3.16	46	
Kopkas 67	2614SC	4405	7.5	1	45	49		50	-1.32	-	52	-3.18	46	
Kopkas 69	2614SC	4419	7.5	1	45	49		50	-1.22	-	52	-3.27	46	
Kopkas 71	2614SC	4434	7.5	1	45	49		50	-1.38	-	51	-3.42	45	
Kopkas 73	2614SC	4449	7.5	1	45	49		50	-1.13	-	52	-3.54	45	
Kopkas 75	2614SC	4456	7.5	1	45	49		50	-1.49	-	51	-3.53	45	
Kopkas 77	2614SC	4469	4.5	1	45	49		50	-1.47	-	51	-3.30	45	
Kopkas 79	2614SC	4480	7.5	1	45	48		50	-1.57	-	51	-3.15	45	
Kopkas 79	2614SC	4480	4.5	1	45	48		50	-1.67	-	51	-3.02	45	
Kopkas 81	2614SC	4252	4.5	1	44	47		50	-3.09	-	49	-2.22	45	
Kopkas 83	2614SC	4252	4.5	1	44	47		50	-3.09	-	49	-2.22	45	
Kopkas 85	2614SC	4252	4.5	1	44	47		50	-3.09	-	49	-2.22	45	
Kopkas 87	2614SC	4393	7.5	1	45	49		50	-1.20	-	52	-3.16	46	
Kopkas 89	2614SC	4405	7.5	1	45	49		50	-1.32	-	52	-3.18	46	
Kopkas 91	2614SC	4419	7.5	1	45	49		50	-1.22	-	52	-3.27	46	
Kopkas 93	2614SC	4434	7.5	1	45	49		50	-1.38	-	51	-3.42	45	
Kopkas 95	2614SC	4456	7.5	1	45	49		50	-1.49	-	51	-3.53	45	
Kopkas 97	2614SC	4469	4.5	1	45	49		50	-1.47	-	51	-3.30	45	
Kopkas 99	2614SC	4480	4.5	1	45	48		50	-1.67	-	51	-3.02	45	
Kopkas 99	2614SC	4480	7.5	1	45	48		50	-1.57	-	51	-3.15	45	
Kopkas 101	2614SC	4154	7.5	1	46	49		50	-0.80	-	52	-3.48	46	
Kopkas 103	2614SC	4152	7.5	1	45	49		50	-1.39	-	52	-2.83	46	
Kopkas 105	2614SC	4166	7.5	1	46	49		50	-0.92	-	52	-3.15	46	
Kopkas 107	2614SC	4176	7.5	1	46	49		50	-0.61	-	52	-3.19	46	
Kopkas 109	2614SC	4187	7.5	1	47	50		50	-0.18	-	52	-3.48	46	
Kopkas 111	2614SC	4197	7.5	1	47	50		50	0.03	-	52	-3.39	47	
Kopkas 113	2614SC	4211	7.5	1	47	50		50	-0.18	-	52	-2.91	47	
Kopkas 115	2614SC	4227	7.5	1	47	50		50	-0.33	-	52	-3.18	46	
Kopkas 117	2614SC	4239	7.5	1	47	50		50	-0.28	-	52	-2.99	47	
Kopkas 119	2614SC	4251	7.5	1	47	50		50	-0.45	-	52	-2.79	47	

Gemeente Delft

Adres en postcode		ID Rekenmodel	Waarneemhoogte [m]	Bestemming	Geluidsbelasting bij huidig GPP [dB]	Toekomst zonder nieuwe maatregelen [dB]	Sanering (AWBWC)	Toets- of streefwaarde [dB]	Effect van het project	Benodigde reductie [dB]	Geluidsbelasting standaard akoestische situatie [dB]	& Luidsreductie door geadviseerde maatregelen [dB]	Toekomst met geadvi-seerde maatregel(en) [dB]	Overschrijding toets of streef-waarde/ (X=ja, leeg vak=nee)
Kopkas 121	2614SC	4262	7.5	1	47	50		50	-0.39	-	52	-2.72	47	
Kopkas 123	2614SC	4273	7.5	1	47	50		50	-0.49	-	52	-2.64	47	
Kopkas 125	2614SC	4016	7.5	1	47	50		50	0.35	-	53	-3.38	47	
Kortenhoeve 2	2614ME	3159	7.5	1	43	46		50	-3.58	-	49	-2.80	44	
Kortenhoeve 4	2614ME	3192	7.5	1	43	46		50	-3.72	-	49	-2.69	44	
Kortenhoeve 6	2614ME	3226	7.5	1	43	46		50	-3.93	-	49	-2.00	44	
Kortenhoeve 18	2614ME	3451	7.5	1	43	46		50	-3.74	-	49	-2.47	44	
Kortenhoeve 20	2614ME	3490	7.5	1	43	46		50	-3.59	-	49	-2.56	44	
Kortenhoeve 22	2614ME	3530	7.5	1	44	46		50	-3.63	-	49	-2.17	44	
Kortenhoeve 24	2614ME	3611	7.5	1	43	46		50	-4.17	-	49	-1.38	44	
Kortenhoeve 24	2614ME	3569	7.5	1	44	46		50	-3.74	-	49	-2.04	44	
Kortenhoeve 26	2614ME	3647	7.5	1	43	46		50	-4.00	-	49	-1.56	44	
Kortenhoeve 26	2614ME	3610	7.5	1	44	46		50	-3.94	-	49	-1.73	44	
Kortenhoeve 28	2614ME	3643	7.5	1	44	46		50	-3.70	-	49	-1.86	44	
Kortenhoeve 28	2614ME	3677	7.5	1	43	46		50	-4.11	-	49	-1.47	44	
Kortenhoeve 30	2614ME	3676	7.5	1	44	47		50	-3.39	-	49	-1.75	45	
Kortenhoeve 32	2614ME	3736	7.5	1	43	46		50	-4.09	-	49	-1.55	44	
Kortenhoeve 32	2614ME	3702	7.5	1	43	46		50	-3.99	-	49	-1.88	44	
Kristalweg 1	2614TR	5664	7.5	1	44	47		50	-3.43	-	49	-2.26	44	
Kristalweg 3	2614TR	5664	7.5	1	44	47		50	-3.43	-	49	-2.26	44	
Kristalweg 5	2614TR	5664	7.5	1	44	47		50	-3.43	-	49	-2.26	44	
Kristalweg 7	2614TR	5664	7.5	1	44	47		50	-3.43	-	49	-2.26	44	
Kristalweg 9	2614TR	5654	7.5	1	44	47		50	-3.41	-	49	-2.33	44	
Kristalweg 11	2614TR	5640	7.5	1	45	49		50	-1.39	-	51	-4.22	44	
Kristalweg 13	2614TR	5627	7.5	1	44	47		50	-3.09	-	50	-2.28	45	
Kristalweg 15	2614TR	5606	7.5	1	44	47		50	-3.30	-	49	-2.88	44	
Kristalweg 15	2614TR	5611	7.5	1	44	47		50	-2.83	-	50	-2.68	44	
Kristalweg 17	2614TR	5590	7.5	1	45	47		50	-2.68	-	50	-2.55	45	
Kristalweg 19	2614TR	5577	7.5	1	45	47		50	-2.55	-	50	-2.38	45	
Kristalweg 21	2614TR	5565	7.5	1	45	47		50	-2.61	-	50	-2.28	45	

Gemeente Delft

Adres en postcode		ID Rekenmodel	Waarneemhoogte [m]	Bestemming	Geluidsbelasting bij huidig GPP [dB]	Toekomst zonder nieuwe maatregelen [dB]	Sanering (AWBWC)	Toets- of streefwaarde [dB]	Effect van het project	Benodigde reductie [dB]	Geluidsbelasting standaard akoestische situatie [dB]	Geluidsreductie door geadviseerde maatregelen [dB] &	Toekomst met geadviseerde maatregel(en) [dB]	Overschrijding toets of streefwaarde/ (X=ja, leeg vak=nee)
Kristalweg 23	2614TR	5547	7.5	1	45	48		50	-2.38	-	50	-2.51	45	
Kristalweg 25	2614TR	5534	7.5	1	44	48		50	-2.18	-	50	-2.97	45	
Kristalweg 27	2614TR	5115	16.5	9	47	50		50	0.29	-	53	-3.58	47	
Kristalweg 27 A	2614TR	5115	16.5	9	47	50		50	0.29	-	53	-3.58	47	
Kristalweg 27 B	2614TR	5115	16.5	9	47	50		50	0.29	-	53	-3.58	47	
Kristalweg 32	2614TS	5635	7.5	1	45	48		50	-1.79	-	51	-3.24	45	
Kristalweg 34	2614TS	5635	7.5	1	45	48		50	-1.79	-	51	-3.24	45	
Kristalweg 36	2614TS	5635	7.5	1	45	48		50	-1.79	-	51	-3.24	45	
Kristalweg 38	2614TS	5635	7.5	1	45	48		50	-1.79	-	51	-3.24	45	
Kristalweg 40	2614TS	5635	7.5	1	45	48		50	-1.79	-	51	-3.24	45	
Kristalweg 42	2614TS	5635	7.5	1	45	48		50	-1.79	-	51	-3.24	45	
Kristalweg 68	2614TS	5653	7.5	1	44	49		50	-1.21	-	52	-4.33	44	
Kristalweg 70	2614TS	5641	7.5	1	44	47		50	-3.18	-	50	-2.33	44	
Kristalweg 72	2614TS	5629	7.5	1	44	47		50	-3.24	-	49	-2.13	45	
Kristalweg 74	2614TS	5616	7.5	1	44	47		50	-3.33	-	49	-2.02	45	
Kristalweg 76	2614TS	5607	7.5	1	44	47		50	-3.30	-	49	-2.05	45	
Kristalweg 78	2614TS	5599	7.5	1	45	47		50	-3.11	-	49	-2.06	45	
Kristalweg 79	2614SH	4800	7.5	1	46	49		50	-1.21	-	52	-3.02	46	
Kristalweg 80	2614TS	5589	7.5	1	44	47		50	-3.17	-	49	-1.92	45	
Kristalweg 81	2614SH	4775	7.5	1	46	49		50	-0.90	-	52	-3.34	46	
Kristalweg 82	2614TS	5578	7.5	1	44	47		50	-3.11	-	49	-2.11	45	
Kristalweg 83	2614SH	4756	7.5	1	45	49		50	-0.66	-	52	-3.64	46	
Kristalweg 84	2614TS	5566	7.5	1	44	47		50	-3.14	-	49	-1.98	45	
Kristalweg 85	2614SH	4733	7.5	1	45	49		50	-0.74	-	52	-3.59	46	
Kristalweg 86	2614TS	5550	7.5	1	45	47		50	-3.02	-	49	-1.96	45	
Kristalweg 87	2614SH	4718	7.5	1	45	49		50	-0.78	-	52	-3.77	45	
Kristalweg 88	2614TS	5538	7.5	1	44	47		50	-3.11	-	49	-1.84	45	
Kristalweg 89	2614SH	4702	7.5	1	45	49		50	-0.81	-	52	-3.33	46	
Kristalweg 90	2614TS	5526	7.5	1	45	47		50	-2.92	-	50	-1.96	45	
Kristalweg 91	2614SH	4683	7.5	1	45	49		50	-0.93	-	52	-3.11	46	

Gemeente Delft

Adres en postcode		ID Rekenmodel	Waarneemhoogte [m]	Bestemming	Geluidsbelasting bij huidig GPP [dB]	Toekomst zonder nieuwe maatregelen [dB]	Sanering (AWBWC)	Toets- of streefwaarde [dB]	Effect van het project	Benodigde reductie [dB]	Geluidsbelasting standaard akoestische situatie [dB]	Geluidsreductie door geadviseerde maatregelen [dB] &	Toekomst met geadviseerde maatregel(en) [dB]	Overschrijding toets of streefwaarde/ (X=ja, leeg vak=nee)
Kristalweg 92	2614TS	5515	7.5	1	45	47		50	-2.88	-	50	-2.12	45	
Kristalweg 93	2614SH	4667	7.5	1	46	49		50	-0.83	-	52	-3.30	46	
Kristalweg 94	2614TS	5499	7.5	1	45	47		50	-2.81	-	50	-2.08	45	
Kristalweg 95	2614SH	4646	7.5	1	46	49		50	-0.94	-	52	-3.35	46	
Kristalweg 96	2614TS	5490	7.5	1	45	48		50	-2.49	-	50	-2.26	45	
Kristalweg 97	2614SH	4627	7.5	1	46	49		50	-1.00	-	52	-3.00	46	
Kristalweg 98	2614TS	5476	7.5	1	45	48		50	-2.24	-	50	-2.40	45	
Kristalweg 99	2614SH	4605	7.5	1	46	49		50	-1.01	-	52	-2.56	46	
Kristalweg 100	2614SG	5313	7.5	1	45	47		50	-2.70	-	50	-2.09	45	
Kristalweg 101	2614SH	4592	7.5	1	46	49		50	-0.95	-	52	-2.63	46	
Kristalweg 102	2614SG	5313	7.5	1	45	47		50	-2.70	-	50	-2.09	45	
Kristalweg 103	2614SH	4573	7.5	1	46	49		50	-0.81	-	52	-3.00	46	
Kristalweg 104	2614SG	5313	7.5	1	45	47		50	-2.70	-	50	-2.09	45	
Kristalweg 105	2614SH	4553	7.5	1	46	49		50	-0.60	-	52	-3.17	46	
Kristalweg 106	2614SG	5313	7.5	1	45	47		50	-2.70	-	50	-2.09	45	
Kristalweg 107	2614SH	4511	10.5	14	47	50		50	0.21	-	53	-3.42	47	
Kristalweg 108	2614SG	5313	7.5	1	45	47		50	-2.70	-	50	-2.09	45	
Kristalweg 128	2614SG	4945	7.5	1	44	48		50	-2.38	-	50	-3.16	44	
Kristalweg 150	2614SG	4175	4.5	1	44	47		50	-3.03	-	50	-3.10	44	
Kristalweg 152	2614SG	4175	4.5	1	44	47		50	-3.03	-	50	-3.10	44	
Kristalweg 154	2614SG	4100	7.5	1	46	49		50	-0.67	-	52	-2.66	47	
Laan van Bentvelsen 2	2614KH	4624	4.5	1	43	47		50	-3.41	-	49	-3.30	43	
Laan van Bentvelsen 4	2614KH	4610	4.5	1	43	47		50	-3.35	-	49	-3.87	43	
Laan van Bentvelsen 6	2614KH	4593	4.5	1	43	47		50	-3.03	-	50	-3.91	43	
Laan van Bentvelsen 8	2614KH	4580	4.5	1	42	46		50	-3.69	-	49	-3.93	42	
Laan van Bentvelsen 10	2614KH	4557	4.5	1	42	46		50	-3.64	-	49	-4.14	42	
Laan van Bentvelsen 12	2614KH	4526	4.5	1	42	47		50	-3.03	-	50	-4.83	42	
Laan van Bentvelsen 14	2614KH	4510	4.5	1	42	46		50	-4.13	-	49	-3.59	42	
Laan van Bentvelsen 16	2614KH	4491	4.5	1	43	47		50	-3.26	-	50	-4.00	43	
Laan van Bentvelsen 18	2614KH	4484	4.5	1	43	47		50	-3.47	-	49	-2.97	44	

Gemeente Delft

Adres en postcode		ID Rekenmodel	Waarneemhoogte [m]	Bestemming	Geluidsbelasting bij huidig GPP [dB]	Toekomst zonder nieuwe maatregelen [dB]	Sanering (AWBWC)	Toets- of streefwaarde [dB]	Effect van het project	Benodigde reductie [dB]	Geluidsbelasting standaard akoestische situatie [dB]	Geluidsreductie door geadviseerde maatregelen [dB] &	Toekomst met geadviseerde maatregel(en) [dB]	Overschrijding toets of streefwaarde/ (X=ja, leeg vak=nee)
Laan van Bentvelsen 20	2614KH	4470	4.5	1	44	47		50	-2.61	-	50	-3.59	44	
Laan van Bentvelsen 22	2614KH	4461	4.5	1	46	49		50	-1.42	-	51	-2.58	46	
Laan van Bentvelsen 24	2614KH	4320	4.5	1	47	50		50	0.27	-	53	-2.89	47	
Laan van Bentvelsen 25 A	2614KH	4320	4.5	1	47	50		50	0.27	-	53	-2.89	47	
Laan van Bentvelsen 26	2614KH	4375	4.5	1	47	50		50	0.33	-	53	-2.57	48	
Laan van Bentvelsen 28 A	2614KH	4397	4.5	1	47	50		50	0.45	-	53	-2.61	48	
Laan van Bentvelsen 28 B	2614KH	4448	4.5	1	47	50		50	-0.39	-	52	-2.35	47	
Laan van Bentvelsen 30	2614KH	4467	4.5	1	47	50		50	-0.07	-	53	-2.57	47	
Laan van Bentvelsen 32	2614KH	4517	4.5	1	47	50		50	-0.45	-	52	-2.43	47	
Laan van Bentvelsen 34	2614KH	4549	4.5	1	46	49		50	-1.18	-	52	-1.80	47	
Laan van Bentvelsen 36	2614KH	4606	4.5	1	46	49		50	-1.12	-	52	-2.24	47	
Laan van Bentvelsen 38 A	2614KH	4632	4.5	1	46	49		50	-1.38	-	51	-2.42	46	
Laan van Bentvelsen 38 B	2614KH	4682	4.5	1	46	48		50	-1.67	-	51	-2.19	46	
Laan van Bentvelsen 40	2614KH	4704	4.5	1	46	48		50	-1.70	-	51	-2.30	46	
Laan van Bentvelsen 41	2614KH	4616	4.5	1	46	50		50	-0.23	-	52	-3.12	47	
Laan van Bentvelsen 42	2614KH	4774	7.5	1	47	51		50	1.27	0.77	54	-3.77	48	
Laan van Bentvelsen 43	2614KH	4815	7.5	1	47	50		50	0.25	-	53	-2.93	47	
Laan van Bentvelsen 44	2614KH	4815	7.5	1	47	50		50	0.25	-	53	-2.93	47	
Laan van Bentvelsen 46	2614KH	4907	4.5	1	45	48		50	-2.30	-	50	-2.14	46	
Laan van Bentvelsen 48	2614KH	4999	4.5	1	45	48		50	-1.93	-	51	-2.34	46	
Laan van Bentvelsen 50	2614KH	5050	4.5	1	45	47		50	-2.74	-	50	-1.66	46	
Laan van Bentvelsen 52	2614KH	5070	4.5	1	45	47		50	-2.82	-	50	-1.91	45	
Laan van Bentvelsen 54	2614KH	5118	4.5	1	45	47		50	-2.77	-	50	-2.28	45	
Laan van Bentvelsen 56	2614KH	5174	4.5	1	44	47		50	-2.72	-	50	-2.71	45	
Laan van Bentvelsen 58	2614KH	5198	4.5	1	44	47		50	-2.72	-	50	-2.51	45	
Laan van Bentvelsen 60	2614KH	5235	4.5	1	44	47		50	-3.18	-	50	-2.11	45	
Laan van Bentvelsen 62	2614KH	5261	4.5	1	44	47		50	-3.35	-	50	-1.79	45	
Laan van Bentvelsen 64	2614KH	5261	4.5	1	44	47		50	-3.35	-	50	-1.79	45	
Laan van Bentvelsen 66	2614KH	5261	4.5	1	44	47		50	-3.35	-	50	-1.79	45	
Laan van Bentvelsen 68	2614KH	5429	4.5	1	44	46		50	-4.10	-	49	-1.58	44	

Gemeente Delft

Adres en postcode		ID Rekenmodel	Waarneemhoogte [m]	Bestemming	Geluidsbelasting bij huidig GPP [dB]	Toekomst zonder nieuwe maatregelen [dB]	Sanering (AWBWC)	Toets- of streefwaarde [dB]	Effect van het project	Benodigde reductie [dB]	Geluidsbelasting standaard akoestische situatie [dB]	Geluidsreductie door geadviseerde maatregelen [dB] &	Toekomst met geadviseerde maatregel(en) [dB]	Overschrijding toets of streefwaarde/ (X=ja, leeg vak=nee)
Laan van Bentvelsen 70	2614KH	5429	4.5	1	44	46		50	-4.10	-	49	-1.58	44	
Laan van Bentvelsen 72	2614KH	5429	4.5	1	44	46		50	-4.10	-	49	-1.58	44	
Laan van Bentvelsen 74	2614KH	5429	4.5	1	44	46		50	-4.10	-	49	-1.58	44	
Laan van Bentvelsen 76	2614KH	5429	4.5	1	44	46		50	-4.10	-	49	-1.58	44	
Laan van Bentvelsen 78	2614KH	5567	4.5	1	43	46		50	-3.79	-	49	-2.68	44	
Laan van Bentvelsen 80	2614KH	5583	4.5	1	43	46		50	-4.11	-	49	-2.40	43	
Laan van Groenewegen 1	2614KG	3879	4.5	1	45	47		50	-2.69	-	50	-1.31	46	
Laan van Groenewegen 2	2614KG	4025	7.5	1	46	49		50	-1.06	-	52	-2.51	46	
Laan van Groenewegen 3	2614KG	4010	4.5	1	44	47		50	-3.42	-	50	-2.40	44	
Laan van Groenewegen 4	2614KG	4111	4.5	1	44	47		50	-3.49	-	49	-2.59	44	
Laan van Groenewegen 4 A	2614KG	4190	4.5	1	44	48		50	-2.13	-	51	-2.47	45	
Laan van Groenewegen 5	2614KG	3908	7.5	1	47	49		50	-0.51	-	52	-2.17	47	
Laan van Groenewegen 6	2614KG	4302	4.5	1	45	48		50	-2.40	-	50	-2.70	45	
Laan van Groenewegen 6 A	2614KG	4302	4.5	1	45	48		50	-2.40	-	50	-2.70	45	
Laan van Groenewegen 7	2614KG	4148	4.5	1	45	48		50	-1.71	-	51	-2.72	46	
Laan van Groenewegen 8	2614KG	4477	7.5	1	45	49		50	-0.72	-	52	-3.61	46	
Laan van Groenewegen 8 A	2614KG	4477	7.5	1	45	49		50	-0.72	-	52	-3.61	46	
Laan van Groenewegen 9	2614KG	4202	7.5	1	46	51		50	0.56	0.06	53	-3.88	47	
Laan van Groenewegen 10	2614KG	4759	7.5	1	46	50		50	-0.27	-	53	-3.23	46	
Laan van Groenewegen 11	2614KG	4286	7.5	1	45	49		50	-1.24	-	52	-3.86	45	
Laan van Groenewegen 11	2614KG	4280	7.5	1	45	49		50	-1.27	-	52	-3.31	45	
Laan van Groenewegen 12	2614KG	4904	7.5	1	47	50		50	-0.16	-	53	-3.23	47	
Laan van Groenewegen 13	2614KG	4376	7.5	1	47	50		50	0.10	-	53	-3.25	47	
Laan van Groenewegen 14	2614KG	5129	7.5	1	46	49		50	-0.85	-	52	-2.70	46	
Laan van Groenewegen 15 A	2614KG	4759	7.5	1	46	50		50	-0.27	-	53	-3.23	46	
Laan van Groenewegen 15 B	2614KG	4794	4.5	1	44	47		50	-3.24	-	49	-2.58	44	
Laan van Groenewegen 16	2614KG	5205	7.5	1	45	48		50	-1.97	-	51	-2.63	45	
Laan van Groenewegen 16 B	2614KG	5445	7.5	1	46	49		50	-0.68	-	52	-3.48	46	
Laan van Groenewegen 17	2614KG	4816	4.5	1	46	49		50	-1.16	-	51	-3.34	46	
Laan van Groenewegen 18	2614KG	5521	7.5	1	44	48		50	-2.37	-	50	-3.04	45	

Gemeente Delft

Adres en postcode		ID Rekenmodel	Waarneemhoogte [m]	Bestemming	Geluidsbelasting bij huidig GPP [dB]	Toekomst zonder nieuwe maatregelen [dB]	Sanering (AWBWC)	Toets- of streefwaarde [dB]	Effect van het project	Benodigde reductie [dB]	Geluidsbelasting standaard akoestische situatie [dB]	Geluidsreductie door geadviseerde maatregelen [dB] &	Toekomst met geadviseerde maatregel(en) [dB]	Overschrijding toets of streefwaarde/ (X=ja, leeg vak=nee)
Laan van Groenewegen 19	2614KG	4906	7.5	1	47	51		50	1.08	0.58	54	-3.81	47	
Laan van Groenewegen 20	2614KG	5533	7.5	1	44	47		50	-2.92	-	50	-2.37	45	
Laan van Groenewegen 21	2614KG	4991	4.5	1	46	49		50	-1.13	-	52	-2.87	46	
Laan van Groenewegen 21	2614KG	4991	7.5	1	46	49		50	-0.82	-	52	-3.42	46	
Laan van Groenewegen 22	2614KG	5584	7.5	1	45	47		50	-2.87	-	50	-2.16	45	
Laan van Groenewegen 23	2614KG	5043	7.5	1	46	50		50	0.34	-	53	-4.05	46	
Laan van Groenewegen 25	2614KG	5144	4.5	1	45	49		50	-1.28	-	52	-3.45	45	
Laan van Groenewegen 25	2614KG	5147	4.5	1	45	49		50	-0.92	-	52	-4.30	45	
Laan van Groenewegen 26	2614KG	5759	7.5	1	44	49		50	-1.40	-	52	-4.19	44	
Laan van Groenewegen 28	2614KG	5759	7.5	1	44	49		50	-1.40	-	52	-4.19	44	
Laan van Groenewegen 29	2614KG	5258	7.5	1	46	50		50	0.36	-	53	-3.95	46	
Laan van Groenewegen 31	2614KG	5319	7.5	1	45	49		50	-0.56	-	52	-4.14	45	
Laan van Groenewegen 33	2614KG	5375	7.5	1	46	50		50	0.07	-	53	-3.63	46	
Laan van Groenewegen 35	2614KG	5439	7.5	1	44	49		50	-1.23	-	52	-4.32	44	
Laan van Groenewegen 37	2614KG	5503	7.5	1	46	50		50	-0.14	-	53	-3.54	46	
Laan van Groenewegen 39	2614KG	5537	7.5	1	45	48		50	-1.62	-	51	-3.30	45	
Laan van Groenewegen 41	2614KG	5604	7.5	1	46	49		50	-1.31	-	51	-2.76	46	
Laan van Groenewegen 45	2614KG	5668	7.5	1	45	49		50	-1.28	-	52	-2.92	46	
Laan van Groenewegen 47	2614KG	5714	7.5	1	44	48		50	-1.60	-	51	-3.72	45	
Laan van Groenewegen 49	2614KG	5746	10.5	1	45	49		50	-0.84	-	52	-3.68	45	
Laan van Groenewegen 49	2614KG	5746	7.5	1	45	49		50	-1.31	-	52	-3.67	45	
Laan van Lansbergen 2	2614NB	3126	4.5	1	43	47		50	-3.42	-	49	-2.66	44	
Laan van Lansbergen 4	2614NB	3036	4.5	1	44	48		50	-2.23	-	51	-3.38	44	
Laan van Lansbergen 14	2614NB	2610	4.5	1	43	47		50	-3.34	-	49	-2.72	44	
Laan van Lansbergen 16	2614NB	2492	4.5	1	44	48		50	-2.22	-	51	-3.19	45	
Laan van Lansbergen 18	2614NB	2422	4.5	1	44	48		50	-2.46	-	51	-2.67	45	
Laan van Lekkerkerk 50	2614MN	2401	7.5	1	48	51		50	1.41	0.91	54	-2.67	49	
Laan van Lekkerkerk 52	2614MN	2428	7.5	1	49	52		50	1.56	1.06	54	-2.67	49	
Laan van Lekkerkerk 54	2614MN	2457	7.5	1	49	52		50	1.61	1.11	54	-2.77	49	
Laan van Lekkerkerk 56	2614MN	2489	7.5	1	48	51		50	1.03	0.53	54	-2.52	49	

Gemeente Delft

Adres en postcode		ID Rekenmodel	Waarneemhoogte [m]	Bestemming	Geluidsbelasting bij huidig GPP [dB]	Toekomst zonder nieuwe maatregelen [dB]	Sanering (AWBWC)	Toets- of streefwaarde [dB]	Effect van het project	Benodigde reductie [dB]	Geluidsbelasting standaard akoestische situatie [dB]	Geluidsreductie door geadviseerde maatregelen [dB] &	Toekomst met geadviseerde maatregel(en) [dB]	Overschrijding toets of streefwaarde/ (X=ja, leeg vak=nee)
Laan van Lekkerkerk 58	2614MN	2522	7.5	1	48	51		50	1.01	0.51	54	-2.85	48	
Laan van Lekkerkerk 60	2614MN	2556	7.5	1	48	51		50	0.98	0.48	54	-2.96	48	
Laan van Lekkerkerk 62	2614MN	2626	7.5	1	46	48		50	-2.02	-	50	-1.42	47	
Laan van Lekkerkerk 64	2614MN	2632	7.5	1	48	51		50	0.66	0.16	53	-2.65	48	
Laan van Lekkerkerk 66	2614MN	2664	7.5	1	48	50		50	0.50	-	53	-2.11	48	
Laan van Lekkerkerk 68	2614MN	2696	7.5	1	48	51		50	0.58	0.08	53	-2.69	48	
Laan van Lekkerkerk 70	2614MN	2696	7.5	1	48	51		50	0.58	0.08	53	-2.69	48	
Laan van Lekkerkerk 72	2614MN	2747	7.5	1	47	50		50	0.45	-	53	-2.84	48	
Laan van Lekkerkerk 74	2614MN	2815	7.5	1	48	51		50	0.66	0.16	53	-2.86	48	
Laan van Lekkerkerk 76	2614MN	2815	7.5	1	48	51		50	0.66	0.16	53	-2.86	48	
Laan van Lekkerkerk 78	2614MN	2878	7.5	1	48	50		50	0.14	-	52	-2.25	48	
Laan van Lekkerkerk 84	2614MN	28547	7.5	1	47	50		50	0.28	-	53	-2.58	48	
Laan van Lekkerkerk 86	2614MN	28549	7.5	1	47	50		50	0.46	-	53	-3.20	47	
Laan van Lekkerkerk 88	2614MN	28552	7.5	1	48	50		50	0.49	-	53	-2.73	48	
Laan van Lekkerkerk 89	2614MN	2367	7.5	1	49	51		50	1.29	0.79	54	-3.09	48	
Laan van Lekkerkerk 90	2614MN	28553	7.5	1	48	50		50	0.34	-	53	-2.16	48	
Laan van Lekkerkerk 90	2614MN	28581	7.5	1	48	50		50	0.30	-	53	-2.32	48	
Laan van Lekkerkerk 91	2614MN	2582	7.5	1	48	51		50	0.59	0.09	53	-1.72	49	
Laan van Lekkerkerk 92	2614MN	28581	7.5	1	48	50		50	0.30	-	53	-2.32	48	
Laan van Lekkerkerk 93	2614MN	2779	7.5	1	48	51		50	0.51	0.01	53	-1.81	49	
Laan van Lekkerkerk 94	2614MN	28583	7.5	1	47	50		50	0.22	-	53	-2.37	48	
Laan van Lekkerkerk 95	2614MN	3052	7.5	1	48	51		50	1.22	0.72	54	-2.81	48	
Laan van Lekkerkerk 96	2614MN	28585	7.5	1	47	50		50	0.26	-	53	-2.68	48	
Laan van Lekkerkerk 97	2614MN	3311	7.5	1	48	51		50	1.34	0.84	54	-2.73	49	
Laan van Lekkerkerk 98	2614MN	28587	7.5	1	47	50		50	0.20	-	53	-2.99	47	
Laan van Lekkerkerk 100	2614MN	28589	7.5	1	47	50		50	0.19	-	53	-3.09	47	
Laan van Lekkerkerk 102	2614MN	28591	4.5	1	43	47		50	-3.22	-	49	-4.09	43	
Laan van Lekkerkerk 104	2614MN	28593	7.5	1	47	50		50	-0.02	-	53	-3.16	47	
Laan van Lekkerkerk 106	2614MN	28595	7.5	1	47	50		50	-0.42	-	52	-2.30	47	
Laan van Lekkerkerk 108	2614MN	28595	7.5	1	47	50		50	-0.42	-	52	-2.30	47	

Gemeente Delft

Adres en postcode		ID Rekenmodel	Waarneemhoogte [m]	Bestemming	Geluidsbelasting bij huidig GPP [dB]	Toekomst zonder nieuwe maatregelen [dB]	Sanering (AWBWC)	Toets- of streefwaarde [dB]	Effect van het project	Benodigde reductie [dB]	Geluidsbelasting standaard akoestische situatie [dB]	& luidsreductie door geadviseerde maatregelen [dB]	Toekomst met geadvi-seerde maatregel(en) [dB]	Overschrijding toets of streef-waarde/ (X=ja, leeg vak=nee)
Lagosweg 49	2622CZ	7151	7.5	1	44	46		50	-4.49	-	50	-2.74	43	
Lagosweg 53	2622CZ	7151	7.5	1	44	46		50	-4.49	-	50	-2.74	43	
Lagosweg 57	2622CZ	7151	7.5	1	44	46		50	-4.49	-	50	-2.74	43	
Lambarenestraat 1	2622DN	6442	7.5	1	49	51		50	1.34	0.84	57	-0.32	51	X
Lambarenestraat 3	2622DN	6424	7.5	1	50	51		50	1.39	0.89	57	-0.46	51	X
Lambarenestraat 5	2622DN	6398	7.5	1	50	52		50	1.66	1.16	58	-0.57	51	X
Lambarenestraat 7	2622DN	6370	7.5	1	50	51		50	1.49	0.99	58	-0.59	51	X
Lambarenestraat 9	2622DN	6344	7.5	1	50	52		50	1.55	1.05	58	-0.62	51	X
Lambarenestraat 11	2622DN	6318	7.5	1	50	51		50	1.43	0.93	58	-0.57	51	X
Lambarenestraat 13	2622DN	6296	7.5	1	50	52		50	1.76	1.26	59	-0.73	51	X
Lambarenestraat 15	2622DN	6275	7.5	1	50	52		50	1.72	1.22	59	-0.78	51	X
Lambarenestraat 17	2622DN	6255	7.5	1	50	52		50	1.69	1.45	59	-0.90	51	X
Lambarenestraat 19	2622DN	6237	7.5	1	50	52		50	1.57	1.07	59	-0.71	51	X
Lambarenestraat 21	2622DN	6213	7.5	1	50	51		50	1.44	0.94	59	-0.53	51	X
Lambarenestraat 23	2622DN	6190	7.5	1	49	51		50	1.38	0.88	59	-0.46	51	X
Lambarenestraat 25	2622DN	6167	7.5	1	50	51		50	1.44	0.94	59	-0.49	51	X
Lambarenestraat 27	2622DN	6148	7.5	1	49	51		50	1.23	0.73	59	-0.44	51	X
Lambarenestraat 29	2622DN	6135	7.5	1	49	51		50	1.19	0.69	59	-0.45	51	X
Lambarenestraat 31	2622DN	6127	7.5	1	49	51		50	0.99	0.49	58	-0.43	51	X
Lambarenestraat 33	2622DN	6121	7.5	1	49	51		50	0.98	0.48	58	-0.40	51	X
Lambarenestraat 35	2622DN	6114	7.5	1	49	51		50	1.10	0.60	58	-0.37	51	X
Lambarenestraat 37	2622DN	6108	1.5	1	42	44		50	-6.50	-	59	0.00	44	
Lambarenestraat 39	2622DN	6103	7.5	1	49	51		50	1.26	0.76	58	-0.39	51	X
Lambarenestraat 41	2622DN	6098	7.5	1	49	51		50	1.19	0.69	58	-0.37	51	X
Lambarenestraat 43	2622DN	6092	7.5	1	49	51		50	1.16	0.66	58	-0.36	51	X
Lambarenestraat 45	2622DN	6082	7.5	1	49	51		50	1.18	0.68	58	-0.41	51	X
Lambarenestraat 45	2622DN	6079	7.5	1	49	51		50	0.75	0.25	61	-0.32	50	
Leehoeve 4	2614MH	2967	10.5	1	45	49		50	-1.26	-	52	-3.78	45	
Leehoeve 6	2614MH	3018	7.5	1	44	48		50	-2.10	-	51	-3.87	44	
Leehoeve 10	2614MH	3112	7.5	1	45	48		50	-1.80	-	51	-3.96	44	

Gemeente Delft

Adres en postcode		ID Rekenmodel	Waarneemhoogte [m]	Bestemming	Geluidsbelasting bij huidig GPP [dB]	Toekomst zonder nieuwe maatregelen [dB]	Sanering (AWBWC)	Toets- of streefwaarde [dB]	Effect van het project	Benodigde reductie [dB]	Geluidsbelasting standaard akoestische situatie [dB]	& luidsreductie door geadviseerde maatregelen [dB]	Toekomst met geadvi-seerde maatregel(en) [dB]	Overschrijding toets of streef-waarde/ (X=ja, leeg vak=nee)
Leehoeve 10	2614MH	3079	7.5	1	45	48		50	-1.88	-	51	-4.03	44	
Leehoeve 14	2614MH	3147	7.5	1	45	48		50	-1.80	-	51	-3.75	44	
Leehoeve 16	2614MH	3210	7.5	1	45	48		50	-1.56	-	51	-3.76	45	
Leehoeve 18	2614MH	3253	7.5	1	45	49		50	-1.47	-	51	-3.73	45	
Leehoeve 18	2614MH	3218	7.5	1	45	49		50	-1.36	-	51	-3.76	45	
Leehoeve 20	2614MH	3363	7.5	1	47	50		50	-0.35	-	52	-2.60	47	
Leehoeve 22	2614MH	3407	7.5	1	46	49		50	-1.35	-	51	-3.61	45	
Leehoeve 24	2614MH	3478	7.5	1	46	49		50	-0.81	-	52	-3.72	45	
Leehoeve 26	2614MH	3481	7.5	1	46	49		50	-1.21	-	52	-3.48	45	
Leehoeve 27	2614MH	3481	7.5	1	46	49		50	-1.21	-	52	-3.48	45	
Leehoeve 30	2614MH	3560	7.5	1	46	49		50	-1.19	-	51	-3.29	46	
Leehoeve 32	2614MH	3632	7.5	1	46	49		50	-0.77	-	52	-3.66	46	
Leehoeve 34	2614MH	3637	7.5	1	47	50		50	-0.34	-	52	-3.44	46	
Leehoeve 34	2614MH	3668	7.5	1	46	50		50	-0.44	-	52	-3.66	46	
Leehoeve 42	2614MH	3219	7.5	1	43	46		50	-4.23	-	49	-1.70	44	
Leehoeve 43	2614MH	3810	7.5	1	45	48		50	-1.60	-	51	-2.84	46	
Leehoeve 44	2614MH	3255	7.5	1	43	46		50	-4.12	-	49	-1.63	44	
Leehoeve 45	2614MH	3810	7.5	1	45	48		50	-1.60	-	51	-2.84	46	
Leehoeve 46	2614MH	3288	7.5	1	44	46		50	-3.95	-	49	-1.75	44	
Leehoeve 48	2614MH	3319	7.5	1	44	46		50	-3.57	-	49	-1.97	44	
Leehoeve 50	2614MH	3349	7.5	1	44	46		50	-3.59	-	49	-1.92	44	
Leehoeve 52	2614MH	3411	7.5	1	44	47		50	-3.18	-	50	-1.77	45	
Leehoeve 54	2614MH	3447	7.5	1	44	47		50	-2.93	-	50	-1.91	45	
Leehoeve 56	2614MH	3483	7.5	1	44	47		50	-2.82	-	50	-1.96	45	
Leehoeve 58	2614MH	3526	7.5	1	44	47		50	-2.86	-	50	-2.05	45	
Leehoeve 60	2614MH	3566	7.5	1	45	47		50	-2.72	-	50	-2.10	45	
Leehoeve 62	2614MH	3601	7.5	1	45	47		50	-2.93	-	50	-1.81	45	
Leehoeve 64	2614MH	3646	7.5	1	44	47		50	-3.22	-	49	-1.69	45	
Lesothostraat 1	2622LB	6403	7.5	1	48	49		50	-1.00	-	60	-0.04	49	
Lesothostraat 2	2622LB	6548	7.5	1	48	49		50	-0.87	-	59	-0.06	49	

Gemeente Delft

Adres en postcode		ID Rekenmodel	Waarneemhoogte [m]	Bestemming	Geluidsbelasting bij huidig GPP [dB]	Toekomst zonder nieuwe maatregelen [dB]	Sanering (AWBWC)	Toets- of streefwaarde [dB]	Effect van het project	Benodigde reductie [dB]	Geluidsbelasting standaard akoestische situatie [dB]	& luidsreductie door geadviseerde maatregelen [dB]	Toekomst met geadvi-seerde maatregel(en) [dB]	Overschrijding toets of streef-waarde/ (X=ja, leeg vak=nee)
Lesothostraat 3	2622LB	6359	7.5	1	47	49		50	-1.09	-	60	-0.04	49	
Lesothostraat 4	2622LB	6523	7.5	1	48	50		50	-0.49	-	59	-0.17	49	
Lesothostraat 5	2622LB	6326	7.5	1	48	50		50	-0.09	-	60	-0.05	50	
Lesothostraat 6	2622LB	6499	7.5	1	48	49		50	-0.70	-	60	-0.14	49	
Lesothostraat 7	2622LB	6304	7.5	1	48	49		50	-0.56	-	60	-0.04	49	
Lesothostraat 8	2622LB	6470	7.5	1	48	49		50	-0.99	-	60	-0.24	49	
Lesothostraat 9	2622LB	6293	1.5	1	43	44		50	-5.53	-	58	-0.02	44	
Lesothostraat 10	2622LB	6446	7.5	1	47	49		50	-1.15	-	60	-0.07	49	
Lesothostraat 11	2622LB	6267	7.5	1	46	47		50	-2.59	-	60	-0.04	47	
Lesothostraat 12	2622LB	6428	4.5	1	45	46		50	-4.04	-	55	0.01	46	
Lesothostraat 13	2622LB	6258	7.5	1	45	47		50	-3.18	-	61	-0.02	47	
Lesothostraat 14	2622LB	6402	4.5	1	45	46		50	-4.11	-	55	0.00	46	
Lesothostraat 15	2622LB	6226	7.5	1	48	49		50	-0.51	-	60	-0.07	49	
Lesothostraat 16	2622LB	6363	7.5	1	48	49		50	-0.93	-	60	-0.11	49	
Lesothostraat 17	2622LB	6216	7.5	1	45	47		50	-3.06	-	61	0.00	47	
Lesothostraat 18	2622LB	6338	7.5	1	47	49		50	-1.15	-	60	-0.12	49	
Lesothostraat 19	2622LB	6180	7.5	1	48	50		50	-0.40	-	62	-0.19	49	
Lesothostraat 20	2622LB	6311	7.5	1	47	49		50	-1.13	-	60	-0.09	49	
Lesothostraat 22	2622LB	6290	7.5	1	47	49		50	-1.13	-	60	-0.09	49	
Lesothostraat 24	2622LB	6271	7.5	1	47	49		50	-1.46	-	60	-0.09	48	
Lesothostraat 26	2622LB	6252	7.5	1	47	48		50	-1.63	-	60	-0.09	48	
Lesothostraat 28	2622LB	6229	7.5	1	48	50		50	-0.06	-	59	-0.08	50	
Lesothostraat 30	2622LB	6209	7.5	1	46	47		50	-2.56	-	60	-0.11	47	
Lesothostraat 32	2622LB	6192	7.5	1	45	46		50	-3.85	-	60	0.00	46	
Lesothostraat 34	2622LB	6175	7.5	1	44	45		50	-4.57	-	60	0.00	45	
Lesothostraat 36	2622LB	6153	7.5	1	45	47		50	-3.19	-	60	0.00	47	
Lesothostraat 38	2622LB	6130	7.5	1	48	50		50	-0.23	-	62	-0.21	50	
Lesothostraat 38	2622LB	7308	7.5	1	48	50		50	-0.04	-	59	-0.22	50	
Liberiastraat 1	2622DE	7742	4.5	1	42	44		50	-6.41	-	50	-0.89	43	
Liberiastraat 1	2622DE	7742	7.5	1	43	44		50	-6.09	-	54	-0.82	43	

Gemeente Delft

Adres en postcode		ID Rekenmodel	Waarneemhoogte [m]	Bestemming	Geluidsbelasting bij huidig GPP [dB]	Toekomst zonder nieuwe maatregelen [dB]	Sanering (AWBWC)	Toets- of streefwaarde [dB]	Effect van het project	Benodigde reductie [dB]	Geluidsbelasting standaard akoestische situatie [dB]	Geluidsreductie door geadviseerde maatregelen [dB] &	Toekomst met geadviseerde maatregel(en) [dB]	Overschrijding toets of streefwaarde/ (X=ja, leeg vak=nee)
Liberiastraat 2	2622DE	7713	7.5	1	42	43		50	-7.17	-	52	-0.04	43	
Liberiastraat 3	2622DE	7691	7.5	1	44	46		50	-4.26	-	52	-0.47	45	
Liberiastraat 4	2622DE	7674	7.5	1	42	43		50	-7.03	-	52	-0.01	43	
Liberiastraat 5	2622DE	7655	7.5	1	43	45		50	-5.21	-	52	0.00	45	
Liberiastraat 6	2622DE	7633	7.5	1	42	43		50	-7.01	-	52	0.02	43	
Liberiastraat 7	2622DE	7630	7.5	1	43	44		50	-6.11	-	54	-0.65	43	
Liberiastraat 8	2622DE	7592	7.5	1	42	43		50	-6.98	-	51	-0.02	43	
Liberiastraat 9	2622DE	7574	7.5	1	43	45		50	-5.29	-	52	0.07	45	
Liberiastraat 10	2622DE	7565	7.5	1	42	43		50	-6.56	-	51	-0.38	43	
Liberiastraat 11	2622DE	7562	7.5	1	43	44		50	-5.53	-	54	-0.68	44	
Liberiastraat 12	2622DE	7533	7.5	1	42	44		50	-6.26	-	51	-0.86	43	
Liberiastraat 13	2622DE	7516	7.5	1	44	45		50	-4.82	-	52	0.08	45	
Liberiastraat 15	2622DE	7505	7.5	1	44	45		50	-5.07	-	54	-0.85	44	
Liberiastraat 17	2622DE	7456	7.5	1	45	46		50	-3.80	-	55	-0.54	46	
Liberiastraat 19	2622DE	7433	7.5	1	45	47		50	-3.30	-	54	-0.59	46	
Liberiastraat 21	2622DE	7392	7.5	1	46	48		50	-2.06	-	56	-0.90	47	
Loméstraat 2	2622DM	6295	7.5	1	47	49		50	-0.88	-	58	-0.88	48	
Loméstraat 2	2622DM	6295	4.5	1	47	49		50	-1.31	-	57	-1.11	48	
Loméstraat 4	2622DM	6287	7.5	1	48	50		50	0.08	-	58	-0.79	49	
Loméstraat 6	2622DM	6276	7.5	1	48	50		50	0.17	-	58	-0.81	49	
Loméstraat 8	2622DM	6268	7.5	1	49	50		50	0.38	-	58	-0.75	50	
Loméstraat 12	2622DM	6251	7.5	1	49	51		50	0.87	0.37	58	-0.71	50	
Loméstraat 14	2622DM	6242	7.5	1	49	51		50	0.71	0.21	58	-0.71	50	
Loméstraat 16	2622DM	6236	7.5	1	49	51		50	0.71	0.21	58	-0.63	50	
Loméstraat 18	2622DM	6228	7.5	1	49	51		50	0.81	0.31	58	-0.71	50	
Loméstraat 20	2622DM	6217	7.5	1	49	51		50	0.97	0.47	58	-0.72	50	
Lookwatering 35	2614KA	4009	7.5	1	46	49		50	-1.28	-	52	-2.52	46	
Lookwatering 36	2614KA	4075	7.5	1	44	47		50	-2.56	-	50	-2.70	45	
Lookwatering 37	2614KA	4079	7.5	1	45	48		50	-2.45	-	50	-2.25	45	
Lookwatering 37 A	2614KA	4036	7.5	1	45	48		50	-1.75	-	51	-2.39	46	

Gemeente Delft

Adres en postcode		ID Rekenmodel	Waarneemhoogte [m]	Bestemming	Geluidsbelasting bij huidig GPP [dB]	Toekomst zonder nieuwe maatregelen [dB]	Sanering (AWBWC)	Toets- of streefwaarde [dB]	Effect van het project	Benodigde reductie [dB]	Geluidsbelasting standaard akoestische situatie [dB]	Geluidsreductie door geadviseerde maatregelen [dB] &	Toekomst met geadviseerde maatregel(en) [dB]	Overschrijding toets of streefwaarde/ (X=ja, leeg vak=nee)
Lookwatering 37 B	2614KA	4034	7.5	1	45	48		50	-1.56	-	51	-3.04	45	
Lookwatering 37 C	2614KA	4012	7.5	1	45	48		50	-1.80	-	51	-2.61	46	
Lookwatering 37 D	2614KA	4007	7.5	1	45	48		50	-1.88	-	51	-2.53	46	
Lookwatering 39	2614KA	4024	7.5	1	45	48		50	-1.72	-	51	-2.96	45	
Lookwatering 40	2614KA	3990	7.5	1	45	48		50	-1.66	-	51	-3.24	45	
Lookwatering 41	2614KA	3963	4.5	1	43	46		50	-3.69	-	49	-2.75	44	
Lookwatering 42	2614KA	3958	4.5	1	43	46		50	-3.80	-	49	-2.58	44	
Lookwatering 44 A	2614KA	3913	7.5	1	46	49		50	-1.23	-	51	-2.88	46	
Lookwatering 45	2614KA	28558	7.5	1	47	50		50	-0.02	-	53	-2.90	47	
Lookwatering 45	2614KA	3851	7.5	1	47	50		50	0.37	-	53	-2.96	47	
Lookwatering 46	2614KA	28577	7.5	1	47	50		50	-0.37	-	53	-2.57	47	
Lookwatering 47	2614KA	3627	7.5	1	47	51		50	0.65	0.15	53	-3.66	47	
Lookwatering 47 A	2614KA	3557	7.5	1	47	51		50	0.56	0.06	53	-3.57	47	
Lookwatering 47 B	2614KA	3534	7.5	1	46	49		50	-0.81	-	52	-2.01	47	
Lookwatering 47 C	2614KA	3467	7.5	1	46	50		50	-0.07	-	53	-2.87	47	
Lookwatering 47 C	2614KA	3446	7.5	1	47	50		50	0.24	-	53	-2.96	47	
Lookwatering 48	2614KA	3434	4.5	1	45	47		50	-3.10	-	49	-1.38	46	
Lookwatering 48	2614KA	3433	4.5	1	44	47		50	-3.14	-	49	-1.84	45	
Lookwatering 48 A	2614KA	3433	7.5	1	48	52		50	1.64	1.14	54	-3.36	48	
Lookwatering 49	2614KA	3322	7.5	1	49	52		50	2.29	1.79	55	-3.37	49	
Lookwatering 49	2614KA	3310	7.5	1	49	52		50	2.07	1.57	55	-2.73	49	
Lusakastraat 1	2622LL	7558	4.5	1	44	46		50	-4.41	-	50	-0.03	46	
Lusakastraat 2	2622LM	7398	4.5	1	44	46		50	-4.44	-	50	-0.13	45	
Lusakastraat 3	2622LL	7561	4.5	1	44	45		50	-4.92	-	50	-0.10	45	
Lusakastraat 4	2622LM	7400	4.5	1	44	45		50	-4.51	-	50	-0.14	45	
Lusakastraat 5	2622LL	7570	4.5	1	44	45		50	-4.67	-	50	-0.14	45	
Lusakastraat 6	2622LM	7466	4.5	1	44	45		50	-4.81	-	49	-0.43	45	
Lusakastraat 7	2622LL	7658	4.5	1	43	45		50	-5.22	-	49	0.03	45	
Lusakastraat 8	2622LM	7415	4.5	1	44	45		50	-4.59	-	50	-0.17	45	
Lusakastraat 9	2622LL	7646	4.5	1	43	45		50	-5.42	-	49	0.02	45	

Gemeente Delft

Adres en postcode		ID Rekenmodel	Waarneemhoogte [m]	Bestemming	Geluidsbelasting bij huidig GPP [dB]	Toekomst zonder nieuwe maatregelen [dB]	Sanering (AWBWC)	Toets- of streefwaarde [dB]	Effect van het project	Benodigde reductie [dB]	Geluidsbelasting standaard akoestische situatie [dB]	Geluidsreductie door geadviseerde maatregelen [dB] &	Toekomst met geadviseerde maatregel(en) [dB]	Overschrijding toets of streefwaarde/ (X=ja, leeg vak=nee)
Lusakastraat 9	2622LL	7582	4.5	1	44	45		50	-5.12	-	49	0.02	45	
Lusakastraat 10	2622LM	7484	4.5	1	44	45		50	-5.25	-	49	-0.11	45	
Lusakastraat 11	2622LL	7658	4.5	1	43	45		50	-5.22	-	49	0.03	45	
Lusakastraat 13	2622LL	7599	4.5	1	44	45		50	-5.15	-	49	0.04	45	
Lusakastraat 15	2622LL	7608	4.5	1	44	45		50	-4.90	-	49	0.06	45	
Lusakastraat 17	2622LL	7619	4.5	1	44	45		50	-4.77	-	50	0.06	45	
Lusakastraat 19	2622LL	7627	4.5	1	44	45		50	-4.88	-	50	0.06	45	
Lusakastraat 21	2622LL	7638	4.5	1	44	45		50	-5.01	-	49	0.08	45	
Lusakastraat 23	2622LL	7648	4.5	1	44	45		50	-4.92	-	50	0.05	45	
Lusakastraat 24	2622LM	7530	4.5	1	44	45		50	-5.02	-	49	0.02	45	
Lusakastraat 25	2622LL	7736	4.5	1	42	43		50	-6.78	-	49	0.03	43	
Lusakastraat 26	2622LM	7542	4.5	1	44	45		50	-4.82	-	49	0.01	45	
Lusakastraat 26	2622LM	7481	4.5	1	44	45		50	-4.68	-	49	0.04	45	
Lusakastraat 27	2622LL	7666	4.5	1	44	45		50	-4.71	-	50	0.08	45	
Lusakastraat 28	2622LM	7550	4.5	1	44	45		50	-4.97	-	49	0.01	45	
Lusakastraat 29	2622LL	7676	4.5	1	44	45		50	-4.72	-	50	0.06	45	
Lusakastraat 30	2622LM	7504	4.5	1	43	44		50	-5.95	-	51	0.02	44	
Lusakastraat 31	2622LL	7773	10.5	1	45	47		50	-3.18	-	57	-0.47	46	
Lusakastraat 32	2622LM	7602	4.5	1	45	46		50	-3.80	-	51	-0.13	46	
Lusakastraat 33	2622LL	7784	10.5	1	45	47		50	-3.22	-	57	-0.46	46	
Lusakastraat 34	2622LM	7586	7.5	1	46	48		50	-2.35	-	55	-0.23	47	
Lusakastraat 35	2622LL	7791	4.5	1	43	44		50	-5.62	-	49	0.03	44	
Lusakastraat 36	2622LM	7598	7.5	1	46	47		50	-2.84	-	55	-0.32	47	
Lusakastraat 36	2622LM	7591	7.5	1	46	47		50	-2.65	-	55	-0.30	47	
Lusakastraat 37	2622LL	7802	4.5	1	43	44		50	-5.87	-	49	0.04	44	
Lusakastraat 38	2622LM	7603	4.5	1	44	45		50	-4.72	-	49	0.03	45	
Lusakastraat 39	2622LL	7811	4.5	1	43	44		50	-5.64	-	49	0.02	44	
Lusakastraat 40	2622LM	7618	4.5	1	45	46		50	-4.29	-	49	-0.18	46	
Lusakastraat 41	2622LL	7822	4.5	1	43	45		50	-5.30	-	49	-0.06	45	
Lusakastraat 42	2622LM	7643	4.5	1	44	45		50	-4.93	-	49	-0.25	45	

Gemeente Delft

Adres en postcode		ID Rekenmodel	Waarneemhoogte [m]	Bestemming	Geluidsbelasting bij huidig GPP [dB]	Toekomst zonder nieuwe maatregelen [dB]	Sanering (AWBWC)	Toets- of streefwaarde [dB]	Effect van het project	Benodigde reductie [dB]	Geluidsbelasting standaard akoestische situatie [dB]	Geluidsreductie door geadviseerde maatregelen [dB] &	Toekomst met geadviseerde maatregel(en) [dB]	Overschrijding toets of streefwaarde/ (X=ja, leeg vak=nee)
Lusakastraat 43	2622LL	7828	4.5	1	44	45		50	-5.07	-	49	-0.28	45	
Lusakastraat 44	2622LM	7635	4.5	1	45	46		50	-3.95	-	50	-0.17	46	
Lusakastraat 45	2622LL	7837	4.5	1	44	45		50	-4.89	-	50	-0.26	45	
Lusakastraat 46	2622LM	7663	4.5	1	44	45		50	-4.83	-	49	-0.23	45	
Lusakastraat 47	2622LL	7845	4.5	1	44	45		50	-4.72	-	50	-0.22	45	
Lusakastraat 48	2622LM	7657	4.5	1	45	46		50	-3.93	-	50	-0.18	46	
Lusakastraat 49	2622LL	7850	4.5	1	44	45		50	-4.97	-	50	-0.18	45	
Lusakastraat 50	2622LM	7660	4.5	1	45	46		50	-4.09	-	50	-0.18	46	
Malawistraat 1	2622LC	6642	7.5	1	49	50		50	0.46	-	59	-0.20	50	
Malawistraat 2	2622LC	6429	7.5	1	50	51		50	1.26	0.76	60	-0.15	51	X
Malawistraat 3	2622LC	6611	7.5	1	49	51		50	0.61	0.11	60	-0.16	50	
Malawistraat 4	2622LC	6413	7.5	1	47	48		50	-1.62	-	59	-0.07	48	
Malawistraat 5	2622LC	6581	7.5	1	49	51		50	0.73	0.23	60	-0.13	51	X
Malawistraat 6	2622LC	6382	7.5	1	47	48		50	-1.89	-	60	-0.05	48	
Malawistraat 7	2622LC	6557	7.5	1	49	51		50	0.97	0.47	60	-0.26	51	X
Malawistraat 8	2622LC	6339	7.5	1	50	51		50	1.41	0.91	60	-0.04	51	X
Malawistraat 9	2622LC	6530	7.5	1	49	51		50	0.57	0.07	60	-0.22	50	
Malawistraat 10	2622LC	6321	7.5	1	49	51		50	0.94	0.44	60	-0.08	51	X
Malawistraat 11	2622LC	6506	7.5	1	48	50		50	-0.45	-	60	-0.14	49	
Malawistraat 12	2622LC	6301	7.5	1	45	46		50	-4.07	-	60	0.00	46	
Malawistraat 13	2622LC	6477	7.5	1	48	50		50	-0.31	-	60	-0.06	50	
Malawistraat 14	2622LC	6281	7.5	1	45	46		50	-3.81	-	60	-0.01	46	
Malawistraat 15	2622LC	6444	7.5	1	49	51		50	0.93	0.43	61	-0.13	51	X
Malawistraat 16	2622LC	6248	7.5	1	48	50		50	0.02	-	62	-0.15	50	
Malawistraat 17	2622LC	6426	7.5	1	49	51		50	0.76	0.26	60	-0.07	51	X
Malawistraat 19	2622LC	6400	7.5	1	49	50		50	0.39	-	60	-0.05	50	
Malawistraat 21	2622LC	6373	7.5	1	49	50		50	0.39	-	61	-0.02	50	
Malawistraat 23	2622LC	6346	7.5	1	49	50		50	0.07	-	61	-0.03	50	
Malawistraat 25	2622LC	6297	7.5	1	48	50		50	-0.07	-	62	-0.14	50	
Malisingel 1	2622DC	7818	7.5	1	44	45		50	-4.81	-	51	-0.07	45	

Gemeente Delft

Adres en postcode		ID Rekenmodel	Waarneemhoogte [m]	Bestemming	Geluidsbelasting bij huidig GPP [dB]	Toekomst zonder nieuwe maatregelen [dB]	Sanering (AWBWC)	Toets- of streefwaarde [dB]	Effect van het project	Benodigde reductie [dB]	Geluidsbelasting standaard akoestische situatie [dB]	& Luidsreductie door geadviseerde maatregelen [dB]	Toekomst met geadvi-seerde maatregel(en) [dB]	Overschrijding toets of streef-waarde/ (X=ja, leeg vak=nee)
Malisingel 3	2622DC	7780	7.5	1	44	45		50	-4.87	-	51	-0.07	45	
Malisingel 5	2622DC	7737	7.5	1	45	46		50	-3.92	-	52	-1.62	44	
Malisingel 7	2622DC	7696	7.5	1	45	46		50	-3.77	-	53	-1.60	45	
Malisingel 9	2622DC	7664	7.5	1	45	46		50	-3.88	-	52	-1.66	44	
Malisingel 11	2622DC	7625	7.5	1	45	46		50	-4.02	-	52	-1.61	44	
Malisingel 13	2622DC	7583	7.5	1	44	46		50	-4.26	-	52	-1.81	44	
Malisingel 15	2622DC	7571	7.5	1	44	45		50	-5.01	-	51	-0.45	45	
Malisingel 17	2622DC	7531	7.5	1	45	46		50	-3.69	-	53	-1.71	45	
Malisingel 19	2622DC	7498	7.5	1	45	46		50	-3.51	-	53	-1.67	45	
Malisingel 21	2622DC	7461	7.5	1	45	46		50	-3.63	-	53	-1.56	45	
Malisingel 23	2622DC	7438	7.5	1	45	46		50	-3.84	-	53	-1.60	45	
Malisingel 25	2622DC	7408	7.5	1	45	46		50	-3.89	-	52	-1.75	44	
Malisingel 27	2622DC	7047	7.5	1	44	46		50	-4.25	-	53	-1.10	45	
Malisingel 27	2622DC	7060	7.5	1	45	46		50	-4.09	-	53	-0.96	45	
Malisingel 29	2622DC	7028	7.5	1	45	46		50	-3.95	-	53	-1.32	45	
Malisingel 31	2622DC	7003	7.5	1	45	46		50	-4.05	-	54	-0.52	45	
Malisingel 33	2622DC	6983	7.5	1	44	46		50	-4.19	-	53	-1.54	44	
Malisingel 35	2622DC	6968	7.5	1	44	46		50	-4.40	-	54	-0.55	45	
Malisingel 35	2622DC	6958	7.5	1	44	46		50	-4.08	-	53	-1.50	44	
Malisingel 37	2622DC	6941	7.5	1	44	46		50	-4.30	-	54	-0.70	45	
Malisingel 37	2622DC	6930	7.5	1	45	46		50	-3.60	-	53	-1.64	45	
Malisingel 39	2622DC	6901	7.5	1	45	46		50	-3.62	-	53	-1.67	45	
Malisingel 41	2622DC	6870	7.5	1	45	46		50	-3.53	-	53	-1.89	45	
Malisingel 43	2622DC	6842	7.5	1	45	47		50	-3.21	-	53	-2.10	45	
Malisingel 45	2622DC	6819	7.5	1	46	47		50	-2.91	-	53	-2.30	45	
Malisingel 47	2622DC	6799	7.5	1	46	47		50	-2.77	-	53	-2.80	44	
Malisingel 49	2622DC	6762	7.5	1	46	48		50	-2.27	-	53	-1.54	46	
Medinastraat 1	2622KG	8438	7.5	1	43	44		50	-6.08	-	52	-0.05	44	
Medinastraat 2	2622KG	8335	7.5	1	44	45		50	-4.84	-	53	-0.26	45	
Medinastraat 2	2622KG	8321	7.5	1	43	45		50	-5.39	-	54	-0.25	44	

Gemeente Delft

Adres en postcode		ID Rekenmodel	Waarneemhoogte [m]	Bestemming	Geluidsbelasting bij huidig GPP [dB]	Toekomst zonder nieuwe maatregelen [dB]	Sanering (AWBWC)	Toets- of streefwaarde [dB]	Effect van het project	Benodigde reductie [dB]	Geluidsbelasting standaard akoestische situatie [dB]	& luidsreductie door geadviseerde maatregelen [dB]	Toekomst met geadvi-seerde maatregel(en) [dB]	Overschrijding toets of streef-waarde/ (X=ja, leeg vak=nee)
Medinastraat 3	2622KG	8477	7.5	1	44	45		50	-4.86	-	50	-0.01	45	
Medinastraat 4	2622KG	8325	7.5	1	43	45		50	-5.46	-	54	-0.25	44	
Medinastraat 5	2622KG	8427	7.5	1	43	45		50	-5.39	-	50	-0.07	45	
Medinastraat 6	2622KG	8330	7.5	1	43	44		50	-5.94	-	53	-0.27	44	
Medinastraat 7	2622KG	8436	7.5	1	43	45		50	-5.40	-	51	-0.09	45	
Medinastraat 8	2622KG	8338	4.5	1	41	42		50	-7.87	-	53	-0.36	42	
Medinastraat 9	2622KG	8442	7.5	1	43	44		50	-5.69	-	51	-0.12	44	
Medinastraat 10	2622KG	8344	4.5	1	41	43		50	-7.34	-	53	-0.32	42	
Medinastraat 11	2622KG	8446	7.5	1	43	44		50	-5.80	-	51	-0.22	44	
Medinastraat 12	2622KG	8348	7.5	1	42	44		50	-6.36	-	54	-0.18	43	
Medinastraat 13	2622KG	8489	7.5	1	43	44		50	-5.95	-	49	-0.18	44	
Medinastraat 14	2622KG	8352	7.5	1	42	44		50	-6.33	-	54	-0.09	44	
Medinastraat 16	2622KG	8359	4.5	1	41	43		50	-7.44	-	53	-0.05	43	
Medinastraat 16	2622KG	8359	7.5	1	42	43		50	-6.59	-	54	-0.04	43	
Medinastraat 17	2622KG	8460	7.5	1	43	44		50	-5.84	-	49	-0.26	44	
Medinastraat 18	2622KG	8364	7.5	1	42	43		50	-6.79	-	54	-0.02	43	
Medinastraat 19	2622KG	8465	7.5	1	43	44		50	-5.69	-	51	-0.21	44	
Medinastraat 20	2622KG	8367	7.5	1	42	43		50	-6.76	-	54	-0.01	43	
Meermanstraat 24	2614AJ	6046	7.5	1	44	47		50	-2.87	-	50	-3.08	44	
Meermanstraat 26	2614AJ	6046	7.5	1	44	47		50	-2.87	-	50	-3.08	44	
Meermanstraat 28	2614AJ	6046	7.5	1	44	47		50	-2.87	-	50	-3.08	44	
Meermanstraat 30	2614AJ	6046	7.5	1	44	47		50	-2.87	-	50	-3.08	44	
Meermanstraat 32	2614AJ	6046	7.5	1	44	47		50	-2.87	-	50	-3.08	44	
Meermanstraat 34	2614AJ	6046	7.5	1	44	47		50	-2.87	-	50	-3.08	44	
Meermanstraat 36	2614AJ	6046	7.5	1	44	47		50	-2.87	-	50	-3.08	44	
Meermanstraat 38	2614AJ	6046	7.5	1	44	47		50	-2.87	-	50	-3.08	44	
Meermanstraat 40	2614AJ	6046	7.5	1	44	47		50	-2.87	-	50	-3.08	44	
Meermanstraat 42	2614AJ	6046	7.5	1	44	47		50	-2.87	-	50	-3.08	44	
Meermanstraat 43	2614AH	5887	10.5	1	42	46		50	-3.93	-	49	-4.75	41	
Meermanstraat 44	2614AK	6046	7.5	1	44	47		50	-2.87	-	50	-3.08	44	

Gemeente Delft

Adres en postcode		ID Rekenmodel	Waarneemhoogte [m]	Bestemming	Geluidsbelasting bij huidig GPP [dB]	Toekomst zonder nieuwe maatregelen [dB]	Sanering (AWBWC)	Toets- of streefwaarde [dB]	Effect van het project	Benodigde reductie [dB]	Geluidsbelasting standaard akoestische situatie [dB]	Toekomst met geadviseerde maatregelen [dB] & Luidsreductie door	Toekomst met geadviseerde maatregel(en) [dB]	Overschrijding toets of streefwaarde/ (X=ja, leeg vak=nee)
Meermanstraat 46	2614AK	6059	10.5	1	45	48		50	-2.28	-	50	-2.98	45	
Meermanstraat 46	2614AK	6046	10.5	1	44	48		50	-2.37	-	51	-3.54	44	
Meermanstraat 48	2614AK	6046	10.5	1	44	48		50	-2.37	-	51	-3.54	44	
Meermanstraat 48	2614AK	6059	10.5	1	45	48		50	-2.28	-	50	-2.98	45	
Meermanstraat 50	2614AK	6046	10.5	1	44	48		50	-2.37	-	51	-3.54	44	
Meermanstraat 50	2614AK	6059	10.5	1	45	48		50	-2.28	-	50	-2.98	45	
Meermanstraat 52	2614AK	6059	10.5	1	45	48		50	-2.28	-	50	-2.98	45	
Meermanstraat 52	2614AK	6046	10.5	1	44	48		50	-2.37	-	51	-3.54	44	
Meermanstraat 54	2614AK	6046	10.5	1	44	48		50	-2.37	-	51	-3.54	44	
Meermanstraat 54	2614AK	6059	10.5	1	45	48		50	-2.28	-	50	-2.98	45	
Meermanstraat 55	2614AH	5781	7.5	1	44	46		50	-3.63	-	49	-2.38	44	
Meermanstraat 56	2614AK	6046	10.5	1	44	48		50	-2.37	-	51	-3.54	44	
Meermanstraat 56	2614AK	6059	10.5	1	45	48		50	-2.28	-	50	-2.98	45	
Meermanstraat 57	2614AH	5781	7.5	1	44	46		50	-3.63	-	49	-2.38	44	
Meermanstraat 58	2614AK	6046	10.5	1	44	48		50	-2.37	-	51	-3.54	44	
Meermanstraat 58	2614AK	6059	10.5	1	45	48		50	-2.28	-	50	-2.98	45	
Meermanstraat 59	2614AH	5781	7.5	1	44	46		50	-3.63	-	49	-2.38	44	
Meermanstraat 60	2614AK	6046	10.5	1	44	48		50	-2.37	-	51	-3.54	44	
Meermanstraat 60	2614AK	6059	10.5	1	45	48		50	-2.28	-	50	-2.98	45	
Meermanstraat 61	2614AH	5781	7.5	1	44	46		50	-3.63	-	49	-2.38	44	
Meermanstraat 62	2614AK	6046	10.5	1	44	48		50	-2.37	-	51	-3.54	44	
Meermanstraat 62	2614AK	6059	10.5	1	45	48		50	-2.28	-	50	-2.98	45	
Meermanstraat 64	2614AK	6059	10.5	1	45	48		50	-2.28	-	50	-2.98	45	
Meermanstraat 64	2614AK	6046	10.5	1	44	48		50	-2.37	-	51	-3.54	44	
Meermanstraat 66	2614AK	6046	10.5	1	44	48		50	-2.37	-	51	-3.54	44	
Meermanstraat 66	2614AK	6059	10.5	1	45	48		50	-2.28	-	50	-2.98	45	
Meermanstraat 68	2614AK	6059	13.5	1	45	48		50	-1.68	-	51	-3.16	45	
Meermanstraat 70	2614AK	6059	13.5	1	45	48		50	-1.68	-	51	-3.16	45	
Meermanstraat 72	2614AK	6059	13.5	1	45	48		50	-1.68	-	51	-3.16	45	
Meermanstraat 74	2614AK	6059	13.5	1	45	48		50	-1.68	-	51	-3.16	45	

Gemeente Delft

Adres en postcode		ID Rekenmodel	Waarneemhoogte [m]	Bestemming	Geluidsbelasting bij huidig GPP [dB]	Toekomst zonder nieuwe maatregelen [dB]	Sanering (AWBWC)	Toets- of streefwaarde [dB]	Effect van het project	Benodigde reductie [dB]	Geluidsbelasting standaard akoestische situatie [dB]	Toekomst met geadviseerde maatregelen [dB] & Luidsreductie door	Toekomst met geadviseerde maatregel(en) [dB]	Overschrijding toets of streefwaarde/ (X=ja, leeg vak=nee)
Meermanstraat 76	2614AK	6059	13.5	1	45	48		50	-1.68	-	51	-3.16	45	
Meermanstraat 78	2614AK	6059	13.5	1	45	48		50	-1.68	-	51	-3.16	45	
Meermanstraat 80	2614AK	6059	13.5	1	45	48		50	-1.68	-	51	-3.16	45	
Meermanstraat 82	2614AK	6059	13.5	1	45	48		50	-1.68	-	51	-3.16	45	
Meermanstraat 84	2614AK	6059	13.5	1	45	48		50	-1.68	-	51	-3.16	45	
Meermanstraat 86	2614AL	6059	13.5	1	45	48		50	-1.68	-	51	-3.16	45	
Meermanstraat 88	2614AL	6059	13.5	1	45	48		50	-1.68	-	51	-3.16	45	
Meermanstraat 90	2614AL	6059	16.5	1	45	48		50	-1.56	-	51	-3.14	45	
Meermanstraat 92	2614AL	6059	16.5	1	45	48		50	-1.56	-	51	-3.14	45	
Meermanstraat 94	2614AL	6059	16.5	1	45	48		50	-1.56	-	51	-3.14	45	
Meermanstraat 96	2614AL	6059	16.5	1	45	48		50	-1.56	-	51	-3.14	45	
Meermanstraat 98	2614AL	6059	16.5	1	45	48		50	-1.56	-	51	-3.14	45	
Meermanstraat 100	2614AL	6059	16.5	1	45	48		50	-1.56	-	51	-3.14	45	
Meermanstraat 102	2614AL	6059	16.5	1	45	48		50	-1.56	-	51	-3.14	45	
Meermanstraat 104	2614AL	6059	16.5	1	45	48		50	-1.56	-	51	-3.14	45	
Meermanstraat 106	2614AL	6059	16.5	1	45	48		50	-1.56	-	51	-3.14	45	
Meermanstraat 108	2614AL	6059	16.5	1	45	48		50	-1.56	-	51	-3.14	45	
Meermanstraat 110	2614AL	6059	16.5	1	45	48		50	-1.56	-	51	-3.14	45	
Meermanstraat 112	2614AL	6059	16.5	1	45	48		50	-1.56	-	51	-3.14	45	
Meermanstraat 122	2614AM	6022	7.5	1	45	47		50	-2.67	-	50	-2.36	45	
Meermanstraat 124	2614AM	6013	7.5	1	44	47		50	-2.83	-	50	-3.62	44	
Meermanstraat 124	2614AM	6011	7.5	1	45	47		50	-2.77	-	50	-2.43	45	
Meermanstraat 126	2614AM	5996	4.5	1	44	47		50	-3.22	-	49	-2.48	44	
Meermanstraat 126	2614AM	5996	7.5	1	45	47		50	-2.58	-	50	-2.23	45	
Meermanstraat 128	2614AM	5994	7.5	1	45	48		50	-1.85	-	51	-3.27	45	
Meermanstraat 128	2614AM	5994	4.5	1	44	48		50	-2.43	-	50	-3.58	44	
Meermanstraat 130	2614AM	6003	4.5	1	40	46		50	-4.33	-	49	-6.10	40	
Meermanstraat 130	2614AM	6003	7.5	1	41	46		50	-3.70	-	49	-5.51	41	
Meermanstraat 132	2614AM	6003	7.5	1	41	46		50	-3.70	-	49	-5.51	41	
Meermanstraat 132	2614AM	6003	4.5	1	40	46		50	-4.33	-	49	-6.10	40	

Gemeente Delft

Adres en postcode		ID Rekenmodel	Waarneemhoogte [m]	Bestemming	Geluidsbelasting bij huidig GPP [dB]	Toekomst zonder nieuwe maatregelen [dB]	Sanering (AWBWC)	Toets- of streefwaarde [dB]	Effect van het project	Benodigde reductie [dB]	Geluidsbelasting standaard akoestische situatie [dB]	Geluidsreductie door geadviseerde maatregelen [dB] &	Toekomst met geadviseerde maatregel(en) [dB]	Overschrijding toets of streefwaarde/ (X=ja, leeg vak=nee)
Meermanstraat 134	2614AM	6003	4.5	1	40	46		50	-4.33	-	49	-6.10	40	
Meermanstraat 134	2614AM	6003	7.5	1	41	46		50	-3.70	-	49	-5.51	41	
Meermanstraat 146	2614AM	5904	7.5	1	41	46		50	-4.48	-	49	-4.84	41	
Meermanstraat 148	2614AM	5904	7.5	1	41	46		50	-4.48	-	49	-4.84	41	
Meermanstraat 150	2614AM	5904	7.5	1	41	46		50	-4.48	-	49	-4.84	41	
Meermanstraat 152	2614AM	5899	7.5	1	45	48		50	-2.48	-	50	-2.70	45	
Meermanstraat 154	2614AM	5872	7.5	1	45	48		50	-2.20	-	50	-2.74	45	
Meermanstraat 154	2614AM	5872	4.5	1	45	48		50	-2.33	-	50	-2.30	45	
Meermanstraat 156	2614AN	5860	7.5	1	44	47		50	-2.71	-	50	-3.79	44	
Meermanstraat 158	2614AN	5841	7.5	1	45	48		50	-2.17	-	51	-2.99	45	
Meermanstraat 160	2614AN	5843	7.5	1	45	48		50	-2.38	-	50	-2.86	45	
Meermanstraat 162	2614AN	5851	7.5	1	44	47		50	-3.12	-	50	-2.52	44	
Meermanstraat 164	2614AN	5855	7.5	1	44	47		50	-2.65	-	50	-3.21	44	
Meermanstraat 166	2614AN	5855	7.5	1	44	47		50	-2.65	-	50	-3.21	44	
Meermanstraat 168	2614AN	5855	7.5	1	44	47		50	-2.65	-	50	-3.21	44	
Meermanstraat 182	2614AN	5769	7.5	1	42	46		50	-4.19	-	49	-3.85	42	
Meermanstraat 184	2614AN	5754	7.5	1	46	48		50	-1.57	-	51	-2.84	46	
Meermanstraat 186	2614AN	5723	7.5	1	45	48		50	-1.96	-	51	-2.74	45	
Meermanstraat 188	2614AN	5711	4.5	1	44	48		50	-2.50	-	50	-3.04	44	
Meermanstraat 188	2614AN	5711	7.5	1	45	48		50	-1.95	-	51	-2.75	45	
Moermantuinen 1	2614KL	5379	7.5	1	46	50		50	0.34	-	53	-4.27	46	
Moermantuinen 3	2614KL	5364	7.5	1	46	50		50	0.32	-	53	-4.21	46	
Moermantuinen 5	2614KL	5352	7.5	1	46	50		50	0.05	-	53	-3.94	46	
Moermantuinen 7	2614KL	5337	7.5	1	46	50		50	-0.21	-	53	-3.63	46	
Moermantuinen 9	2614KL	5328	7.5	1	46	50		50	0.02	-	53	-3.82	46	
Moermantuinen 11	2614KL	5318	7.5	1	46	50		50	-0.19	-	53	-4.03	46	
Moermantuinen 13	2614KL	5304	7.5	1	45	50		50	-0.44	-	53	-3.88	46	
Moermantuinen 15	2614KL	5300	7.5	1	45	50		50	-0.43	-	53	-4.04	46	
Moermantuinen 17	2614KL	5287	7.5	1	45	49		50	-0.62	-	53	-3.94	45	
Moermantuinen 19	2614KL	5276	7.5	1	45	49		50	-0.66	-	53	-3.72	46	

Gemeente Delft

Adres en postcode		ID Rekenmodel	Waarneemhoogte [m]	Bestemming	Geluidsbelasting bij huidig GPP [dB]	Toekomst zonder nieuwe maatregelen [dB]	Sanering (AWBWC)	Toets- of streefwaarde [dB]	Effect van het project	Benodigde reductie [dB]	Geluidsbelasting standaard akoestische situatie [dB]	Geluidsreductie door geadviseerde maatregelen [dB] &	Toekomst met geadviseerde maatregel(en) [dB]	Overschrijding toets of streefwaarde/ (X=ja, leeg vak=nee)
Moermantuinen 21	2614KL	5275	7.5	1	46	49		50	-0.97	-	52	-3.56	45	
Mozartlaan 26	2625CJ	5925	4.5	1	44	46		50	-3.82	-	50	-1.36	45	
Mozartlaan 26	2625CJ	5975	4.5	1	44	46		50	-4.41	-	50	-0.90	45	
Mozartlaan 28	2625CJ	5925	4.5	1	44	46		50	-3.82	-	50	-1.36	45	
Mozartlaan 28	2625CJ	5975	4.5	1	44	46		50	-4.41	-	50	-0.90	45	
Mozartlaan 30	2625CJ	5925	4.5	1	44	46		50	-3.82	-	50	-1.36	45	
Mozartlaan 30	2625CJ	5975	4.5	1	44	46		50	-4.41	-	50	-0.90	45	
Mozartlaan 32	2625CJ	5925	4.5	1	44	46		50	-3.82	-	50	-1.36	45	
Mozartlaan 32	2625CJ	5975	4.5	1	44	46		50	-4.41	-	50	-0.90	45	
Mozartlaan 34	2625CJ	5925	4.5	1	44	46		50	-3.82	-	50	-1.36	45	
Mozartlaan 34	2625CJ	5975	4.5	1	44	46		50	-4.41	-	50	-0.90	45	
Mozartlaan 36	2625CJ	5925	4.5	1	44	46		50	-3.82	-	50	-1.36	45	
Mozartlaan 36	2625CJ	5975	4.5	1	44	46		50	-4.41	-	50	-0.90	45	
Mozartlaan 38	2625CJ	5925	4.5	1	44	46		50	-3.82	-	50	-1.36	45	
Mozartlaan 38	2625CJ	5975	4.5	1	44	46		50	-4.41	-	50	-0.90	45	
Mozartlaan 40	2625CJ	5925	4.5	1	44	46		50	-3.82	-	50	-1.36	45	
Mozartlaan 40	2625CJ	5975	4.5	1	44	46		50	-4.41	-	50	-0.90	45	
Mozartlaan 42	2625CJ	5925	4.5	1	44	46		50	-3.82	-	50	-1.36	45	
Mozartlaan 42	2625CJ	5975	4.5	1	44	46		50	-4.41	-	50	-0.90	45	
Mozartlaan 44	2625CJ	5925	4.5	1	44	46		50	-3.82	-	50	-1.36	45	
Mozartlaan 44	2625CJ	5975	4.5	1	44	46		50	-4.41	-	50	-0.90	45	
Mozartlaan 46	2625CJ	5925	4.5	1	44	46		50	-3.82	-	50	-1.36	45	
Mozartlaan 46	2625CJ	5975	4.5	1	44	46		50	-4.41	-	50	-0.90	45	
Mozartlaan 48	2625CJ	5925	4.5	1	44	46		50	-3.82	-	50	-1.36	45	
Mozartlaan 48	2625CJ	5975	4.5	1	44	46		50	-4.41	-	50	-0.90	45	
Mozartlaan 50	2625CJ	5925	4.5	1	44	46		50	-3.82	-	50	-1.36	45	
Mozartlaan 50	2625CJ	5975	4.5	1	44	46		50	-4.41	-	50	-0.90	45	
Mozartlaan 52	2625CJ	5925	4.5	1	44	46		50	-3.82	-	50	-1.36	45	
Mozartlaan 52	2625CJ	5975	4.5	1	44	46		50	-4.41	-	50	-0.90	45	
Mozartlaan 54	2625CJ	5925	4.5	1	44	46		50	-3.82	-	50	-1.36	45	

Gemeente Delft

Adres en postcode		ID Rekenmodel	Waarneemhoogte [m]	Bestemming	Geluidsbelasting bij huidig GPP [dB]	Toekomst zonder nieuwe maatregelen [dB]	Sanering (AWBWC)	Toets- of streefwaarde [dB]	Effect van het project	Benodigde reductie [dB]	Geluidsbelasting standaard akoestische situatie [dB]	& luidsreductie door geadviseerde maatregelen [dB]	Toekomst met geadvi-seerde maatregel(en) [dB]	Overschrijding toets of streef-waarde/ (X=ja, leeg vak=nee)
Mozartlaan 54	2625CJ	5975	4.5	1	44	46		50	-4.41	-	50	-0.90	45	
Mozartlaan 56	2625CJ	5925	4.5	1	44	46		50	-3.82	-	50	-1.36	45	
Mozartlaan 56	2625CJ	5975	4.5	1	44	46		50	-4.41	-	50	-0.90	45	
Mozartlaan 58	2625CJ	5931	7.5	1	44	46		50	-3.87	-	50	-1.09	45	
Mozartlaan 58	2625CJ	5925	7.5	1	44	46		50	-3.72	-	50	-1.05	45	
Mozartlaan 58	2625CJ	5924	7.5	1	44	46		50	-3.72	-	50	-1.05	45	
Mozartlaan 58	2625CJ	5960	7.5	1	44	46		50	-4.14	-	50	-1.13	45	
Mozartlaan 58	2625CJ	5948	7.5	1	44	46		50	-3.91	-	50	-1.05	45	
Mozartlaan 58	2625CJ	5975	7.5	1	44	46		50	-4.11	-	50	-1.11	45	
Mozartlaan 58	2625CJ	5985	7.5	1	44	46		50	-4.11	-	50	-1.22	45	
Mozartlaan 60	2625CJ	5931	7.5	1	44	46		50	-3.87	-	50	-1.09	45	
Mozartlaan 60	2625CJ	5924	7.5	1	44	46		50	-3.72	-	50	-1.05	45	
Mozartlaan 60	2625CJ	5925	7.5	1	44	46		50	-3.72	-	50	-1.05	45	
Mozartlaan 60	2625CJ	5975	7.5	1	44	46		50	-4.11	-	50	-1.11	45	
Mozartlaan 60	2625CJ	5960	7.5	1	44	46		50	-4.14	-	50	-1.13	45	
Mozartlaan 60	2625CJ	5985	7.5	1	44	46		50	-4.11	-	50	-1.22	45	
Mozartlaan 60	2625CJ	5948	7.5	1	44	46		50	-3.91	-	50	-1.05	45	
Mozartlaan 62	2625CJ	5925	7.5	1	44	46		50	-3.72	-	50	-1.05	45	
Mozartlaan 62	2625CJ	5924	7.5	1	44	46		50	-3.72	-	50	-1.05	45	
Mozartlaan 62	2625CJ	5931	7.5	1	44	46		50	-3.87	-	50	-1.09	45	
Mozartlaan 62	2625CJ	5975	7.5	1	44	46		50	-4.11	-	50	-1.11	45	
Mozartlaan 62	2625CJ	5948	7.5	1	44	46		50	-3.91	-	50	-1.05	45	
Mozartlaan 62	2625CJ	5985	7.5	1	44	46		50	-4.11	-	50	-1.22	45	
Mozartlaan 62	2625CJ	5960	7.5	1	44	46		50	-4.14	-	50	-1.13	45	
Mozartlaan 64	2625CJ	5924	7.5	1	44	46		50	-3.72	-	50	-1.05	45	
Mozartlaan 64	2625CJ	5925	7.5	1	44	46		50	-3.72	-	50	-1.05	45	
Mozartlaan 64	2625CJ	5931	7.5	1	44	46		50	-3.87	-	50	-1.09	45	
Mozartlaan 64	2625CJ	5960	7.5	1	44	46		50	-4.14	-	50	-1.13	45	
Mozartlaan 64	2625CJ	5948	7.5	1	44	46		50	-3.91	-	50	-1.05	45	
Mozartlaan 64	2625CJ	5975	7.5	1	44	46		50	-4.11	-	50	-1.11	45	

Gemeente Delft

Adres en postcode		ID Rekenmodel	Waarneemhoogte [m]	Bestemming	Geluidsbelasting bij huidig GPP [dB]	Toekomst zonder nieuwe maatregelen [dB]	Sanering (AWBWC)	Toets- of streefwaarde [dB]	Effect van het project	Benodigde reductie [dB]	Geluidsbelasting standaard akoestische situatie [dB]	Geadviseerde maatregelen [dB] & Luidsreductie door	Toekomst met geadvi-seerde maatregel(en) [dB]	Overschrijding toets of streef-waarde/ (X=ja, leeg vak=nee)
Mozartlaan 64	2625CJ	5985	7.5	1	44	46		50	-4.11	-	50	-1.22	45	
Mozartlaan 66	2625CJ	5924	7.5	1	44	46		50	-3.72	-	50	-1.05	45	
Mozartlaan 66	2625CJ	5931	7.5	1	44	46		50	-3.87	-	50	-1.09	45	
Mozartlaan 66	2625CJ	5925	7.5	1	44	46		50	-3.72	-	50	-1.05	45	
Mozartlaan 66	2625CJ	5975	7.5	1	44	46		50	-4.11	-	50	-1.11	45	
Mozartlaan 66	2625CJ	5960	7.5	1	44	46		50	-4.14	-	50	-1.13	45	
Mozartlaan 66	2625CJ	5948	7.5	1	44	46		50	-3.91	-	50	-1.05	45	
Mozartlaan 66	2625CJ	5985	7.5	1	44	46		50	-4.11	-	50	-1.22	45	
Mozartlaan 68	2625CJ	5925	7.5	1	44	46		50	-3.72	-	50	-1.05	45	
Mozartlaan 68	2625CJ	5924	7.5	1	44	46		50	-3.72	-	50	-1.05	45	
Mozartlaan 68	2625CJ	5931	7.5	1	44	46		50	-3.87	-	50	-1.09	45	
Mozartlaan 68	2625CJ	5960	7.5	1	44	46		50	-4.14	-	50	-1.13	45	
Mozartlaan 68	2625CJ	5948	7.5	1	44	46		50	-3.91	-	50	-1.05	45	
Mozartlaan 68	2625CJ	5985	7.5	1	44	46		50	-4.11	-	50	-1.22	45	
Mozartlaan 68	2625CJ	5975	7.5	1	44	46		50	-4.11	-	50	-1.11	45	
Mozartlaan 70	2625CJ	5931	7.5	1	44	46		50	-3.87	-	50	-1.09	45	
Mozartlaan 70	2625CJ	5924	7.5	1	44	46		50	-3.72	-	50	-1.05	45	
Mozartlaan 70	2625CJ	5925	7.5	1	44	46		50	-3.72	-	50	-1.05	45	
Mozartlaan 70	2625CJ	5975	7.5	1	44	46		50	-4.11	-	50	-1.11	45	
Mozartlaan 70	2625CJ	5948	7.5	1	44	46		50	-3.91	-	50	-1.05	45	
Mozartlaan 70	2625CJ	5985	7.5	1	44	46		50	-4.11	-	50	-1.22	45	
Mozartlaan 70	2625CJ	5960	7.5	1	44	46		50	-4.14	-	50	-1.13	45	
Mozartlaan 72	2625CJ	5924	7.5	1	44	46		50	-3.72	-	50	-1.05	45	
Mozartlaan 72	2625CJ	5931	7.5	1	44	46		50	-3.87	-	50	-1.09	45	
Mozartlaan 72	2625CJ	5925	7.5	1	44	46		50	-3.72	-	50	-1.05	45	
Mozartlaan 72	2625CJ	5948	7.5	1	44	46		50	-3.91	-	50	-1.05	45	
Mozartlaan 72	2625CJ	5960	7.5	1	44	46		50	-4.14	-	50	-1.13	45	
Mozartlaan 72	2625CJ	5975	7.5	1	44	46		50	-4.11	-	50	-1.11	45	
Mozartlaan 72	2625CJ	5985	7.5	1	44	46		50	-4.11	-	50	-1.22	45	
Mozartlaan 74	2625CJ	5924	7.5	1	44	46		50	-3.72	-	50	-1.05	45	

Gemeente Delft

Adres en postcode		ID Rekenmodel	Waarneemhoogte [m]	Bestemming	Geluidsbelasting bij huidig GPP [dB]	Toekomst zonder nieuwe maatregelen [dB]	Sanering (AWBWC)	Toets- of streefwaarde [dB]	Effect van het project	Benodigde reductie [dB]	Geluidsbelasting standaard akoestische situatie [dB]	& luidsreductie door geadviseerde maatregelen [dB]	Toekomst met geadvi-seerde maatregel(en) [dB]	Overschrijding toets of streef-waarde/ (X=ja, leeg vak=nee)
Mozartlaan 74	2625CJ	5931	7.5	1	44	46		50	-3.87	-	50	-1.09	45	
Mozartlaan 74	2625CJ	5925	7.5	1	44	46		50	-3.72	-	50	-1.05	45	
Mozartlaan 74	2625CJ	5975	7.5	1	44	46		50	-4.11	-	50	-1.11	45	
Mozartlaan 74	2625CJ	5985	7.5	1	44	46		50	-4.11	-	50	-1.22	45	
Mozartlaan 74	2625CJ	5960	7.5	1	44	46		50	-4.14	-	50	-1.13	45	
Mozartlaan 74	2625CJ	5948	7.5	1	44	46		50	-3.91	-	50	-1.05	45	
Mozartlaan 76	2625CJ	5931	7.5	1	44	46		50	-3.87	-	50	-1.09	45	
Mozartlaan 76	2625CJ	5925	7.5	1	44	46		50	-3.72	-	50	-1.05	45	
Mozartlaan 76	2625CJ	5924	7.5	1	44	46		50	-3.72	-	50	-1.05	45	
Mozartlaan 76	2625CJ	5985	7.5	1	44	46		50	-4.11	-	50	-1.22	45	
Mozartlaan 76	2625CJ	5960	7.5	1	44	46		50	-4.14	-	50	-1.13	45	
Mozartlaan 76	2625CJ	5948	7.5	1	44	46		50	-3.91	-	50	-1.05	45	
Mozartlaan 76	2625CJ	5975	7.5	1	44	46		50	-4.11	-	50	-1.11	45	
Mozartlaan 78	2625CJ	5924	7.5	1	44	46		50	-3.72	-	50	-1.05	45	
Mozartlaan 78	2625CJ	5931	7.5	1	44	46		50	-3.87	-	50	-1.09	45	
Mozartlaan 78	2625CJ	5925	7.5	1	44	46		50	-3.72	-	50	-1.05	45	
Mozartlaan 78	2625CJ	5985	7.5	1	44	46		50	-4.11	-	50	-1.22	45	
Mozartlaan 78	2625CJ	5948	7.5	1	44	46		50	-3.91	-	50	-1.05	45	
Mozartlaan 78	2625CJ	5975	7.5	1	44	46		50	-4.11	-	50	-1.11	45	
Mozartlaan 78	2625CJ	5960	7.5	1	44	46		50	-4.14	-	50	-1.13	45	
Mozartlaan 80	2625CJ	5924	7.5	1	44	46		50	-3.72	-	50	-1.05	45	
Mozartlaan 80	2625CJ	5925	7.5	1	44	46		50	-3.72	-	50	-1.05	45	
Mozartlaan 80	2625CJ	5931	7.5	1	44	46		50	-3.87	-	50	-1.09	45	
Mozartlaan 80	2625CJ	5948	7.5	1	44	46		50	-3.91	-	50	-1.05	45	
Mozartlaan 80	2625CJ	5960	7.5	1	44	46		50	-4.14	-	50	-1.13	45	
Mozartlaan 80	2625CJ	5985	7.5	1	44	46		50	-4.11	-	50	-1.22	45	
Mozartlaan 80	2625CJ	5975	7.5	1	44	46		50	-4.11	-	50	-1.11	45	
Mozartlaan 82	2625CK	5931	7.5	1	44	46		50	-3.87	-	50	-1.09	45	
Mozartlaan 82	2625CK	5924	7.5	1	44	46		50	-3.72	-	50	-1.05	45	
Mozartlaan 82	2625CK	5925	7.5	1	44	46		50	-3.72	-	50	-1.05	45	

Gemeente Delft

Adres en postcode		ID Rekenmodel	Waarneemhoogte [m]	Bestemming	Geluidsbelasting bij huidig GPP [dB]	Toekomst zonder nieuwe maatregelen [dB]	Sanering (AWBWC)	Toets- of streefwaarde [dB]	Effect van het project	Benodigde reductie [dB]	Geluidsbelasting standaard akoestische situatie [dB]	& luidsreductie door geadviseerde maatregelen [dB]	Toekomst met geadvi-seerde maatregel(en) [dB]	Overschrijding toets of streef-waarde/ (X=ja, leeg vak=nee)
Mozartlaan 82	2625CK	5985	7.5	1	44	46		50	-4.11	-	50	-1.22	45	
Mozartlaan 82	2625CK	5948	7.5	1	44	46		50	-3.91	-	50	-1.05	45	
Mozartlaan 82	2625CK	5975	7.5	1	44	46		50	-4.11	-	50	-1.11	45	
Mozartlaan 82	2625CK	5960	7.5	1	44	46		50	-4.14	-	50	-1.13	45	
Mozartlaan 84	2625CK	5924	7.5	1	44	46		50	-3.72	-	50	-1.05	45	
Mozartlaan 84	2625CK	5931	7.5	1	44	46		50	-3.87	-	50	-1.09	45	
Mozartlaan 84	2625CK	5925	7.5	1	44	46		50	-3.72	-	50	-1.05	45	
Mozartlaan 84	2625CK	5975	7.5	1	44	46		50	-4.11	-	50	-1.11	45	
Mozartlaan 84	2625CK	5985	7.5	1	44	46		50	-4.11	-	50	-1.22	45	
Mozartlaan 84	2625CK	5948	7.5	1	44	46		50	-3.91	-	50	-1.05	45	
Mozartlaan 84	2625CK	5960	7.5	1	44	46		50	-4.14	-	50	-1.13	45	
Mozartlaan 86	2625CK	5925	7.5	1	44	46		50	-3.72	-	50	-1.05	45	
Mozartlaan 86	2625CK	5931	7.5	1	44	46		50	-3.87	-	50	-1.09	45	
Mozartlaan 86	2625CK	5924	7.5	1	44	46		50	-3.72	-	50	-1.05	45	
Mozartlaan 86	2625CK	5975	7.5	1	44	46		50	-4.11	-	50	-1.11	45	
Mozartlaan 86	2625CK	5960	7.5	1	44	46		50	-4.14	-	50	-1.13	45	
Mozartlaan 86	2625CK	5948	7.5	1	44	46		50	-3.91	-	50	-1.05	45	
Mozartlaan 86	2625CK	5985	7.5	1	44	46		50	-4.11	-	50	-1.22	45	
Mozartlaan 88	2625CK	5924	7.5	1	44	46		50	-3.72	-	50	-1.05	45	
Mozartlaan 88	2625CK	5925	7.5	1	44	46		50	-3.72	-	50	-1.05	45	
Mozartlaan 88	2625CK	5931	7.5	1	44	46		50	-3.87	-	50	-1.09	45	
Mozartlaan 88	2625CK	5948	7.5	1	44	46		50	-3.91	-	50	-1.05	45	
Mozartlaan 88	2625CK	5960	7.5	1	44	46		50	-4.14	-	50	-1.13	45	
Mozartlaan 88	2625CK	5985	7.5	1	44	46		50	-4.11	-	50	-1.22	45	
Mozartlaan 88	2625CK	5975	7.5	1	44	46		50	-4.11	-	50	-1.11	45	
Mozartlaan 90	2625CK	5925	10.5	1	45	46		50	-3.57	-	50	-1.01	45	
Mozartlaan 90	2625CK	5975	10.5	1	44	46		50	-3.85	-	50	-1.06	45	
Mozartlaan 92	2625CK	5925	10.5	1	45	46		50	-3.57	-	50	-1.01	45	
Mozartlaan 92	2625CK	5975	10.5	1	44	46		50	-3.85	-	50	-1.06	45	
Mozartlaan 94	2625CK	5925	10.5	1	45	46		50	-3.57	-	50	-1.01	45	

Gemeente Delft

Adres en postcode		ID Rekenmodel	Waarneemhoogte [m]	Bestemming	Geluidsbelasting bij huidig GPP [dB]	Toekomst zonder nieuwe maatregelen [dB]	Sanering (AWBWC)	Toets- of streefwaarde [dB]	Effect van het project	Benodigde reductie [dB]	Geluidsbelasting standaard akoestische situatie [dB]	& G luidsreductie door geadviseerde maatregelen [dB]	Toekomst met geadvi-seerde maatregel(en) [dB]	Overschrijding toets of streef-waarde/ (X=ja, leeg vak=nee)
Mozartlaan 94	2625CK	5975	10.5	1	44	46		50	-3.85	-	50	-1.06	45	
Mozartlaan 96	2625CK	5925	10.5	1	45	46		50	-3.57	-	50	-1.01	45	
Mozartlaan 96	2625CK	5975	10.5	1	44	46		50	-3.85	-	50	-1.06	45	
Mozartlaan 98	2625CK	5925	10.5	1	45	46		50	-3.57	-	50	-1.01	45	
Mozartlaan 98	2625CK	5975	10.5	1	44	46		50	-3.85	-	50	-1.06	45	
Mozartlaan 100	2625CK	5925	10.5	1	45	46		50	-3.57	-	50	-1.01	45	
Mozartlaan 100	2625CK	5975	10.5	1	44	46		50	-3.85	-	50	-1.06	45	
Mozartlaan 102	2625CK	5925	10.5	1	45	46		50	-3.57	-	50	-1.01	45	
Mozartlaan 102	2625CK	5975	10.5	1	44	46		50	-3.85	-	50	-1.06	45	
Mozartlaan 104	2625CK	5925	10.5	1	45	46		50	-3.57	-	50	-1.01	45	
Mozartlaan 104	2625CK	5975	10.5	1	44	46		50	-3.85	-	50	-1.06	45	
Mozartlaan 106	2625CK	5925	10.5	1	45	46		50	-3.57	-	50	-1.01	45	
Mozartlaan 106	2625CK	5975	10.5	1	44	46		50	-3.85	-	50	-1.06	45	
Mozartlaan 108	2625CK	5925	10.5	1	45	46		50	-3.57	-	50	-1.01	45	
Mozartlaan 108	2625CK	5975	10.5	1	44	46		50	-3.85	-	50	-1.06	45	
Mozartlaan 110	2625CK	5925	10.5	1	45	46		50	-3.57	-	50	-1.01	45	
Mozartlaan 110	2625CK	5975	10.5	1	44	46		50	-3.85	-	50	-1.06	45	
Mozartlaan 112	2625CK	5925	10.5	1	45	46		50	-3.57	-	50	-1.01	45	
Mozartlaan 112	2625CK	5975	10.5	1	44	46		50	-3.85	-	50	-1.06	45	
Mozartlaan 114	2625CK	5925	10.5	1	45	46		50	-3.57	-	50	-1.01	45	
Mozartlaan 114	2625CK	5975	10.5	1	44	46		50	-3.85	-	50	-1.06	45	
Mozartlaan 116	2625CK	5925	10.5	1	45	46		50	-3.57	-	50	-1.01	45	
Mozartlaan 116	2625CK	5975	10.5	1	44	46		50	-3.85	-	50	-1.06	45	
Mozartlaan 118	2625CK	5925	10.5	1	45	46		50	-3.57	-	50	-1.01	45	
Mozartlaan 118	2625CK	5975	10.5	1	44	46		50	-3.85	-	50	-1.06	45	
Mozartlaan 120	2625CK	5925	10.5	1	45	46		50	-3.57	-	50	-1.01	45	
Mozartlaan 120	2625CK	5975	10.5	1	44	46		50	-3.85	-	50	-1.06	45	
Mozartlaan 122	2625CK	5925	10.5	1	45	46		50	-3.57	-	50	-1.01	45	
Mozartlaan 122	2625CK	5975	10.5	1	44	46		50	-3.85	-	50	-1.06	45	
Mozartlaan 124	2625CK	5924	13.5	1	45	47		50	-3.44	-	51	-0.95	46	

Gemeente Delft

Adres en postcode		ID Rekenmodel	Waarneemhoogte [m]	Bestemming	Geluidsbelasting bij huidig GPP [dB]	Toekomst zonder nieuwe maatregelen [dB]	Sanering (AWBWC)	Toets- of streefwaarde [dB]	Effect van het project	Benodigde reductie [dB]	Geluidsbelasting standaard akoestische situatie [dB]	& Geluidsreductie door geadviseerde maatregelen [dB]	Toekomst met geadvi-seerde maatregel(en) [dB]	Overschrijding toets of streef-waarde/ (X=ja, leeg vak=nee)
Mozartlaan 124	2625CK	5925	13.5	1	45	47		50	-3.44	-	51	-0.95	46	
Mozartlaan 126	2625CK	5925	13.5	1	45	47		50	-3.44	-	51	-0.95	46	
Mozartlaan 126	2625CK	5924	13.5	1	45	47		50	-3.44	-	51	-0.95	46	
Mozartlaan 128	2625CK	5925	13.5	1	45	47		50	-3.44	-	51	-0.95	46	
Mozartlaan 128	2625CK	5924	13.5	1	45	47		50	-3.44	-	51	-0.95	46	
Mozartlaan 130	2625CK	5924	13.5	1	45	47		50	-3.44	-	51	-0.95	46	
Mozartlaan 130	2625CK	5925	13.5	1	45	47		50	-3.44	-	51	-0.95	46	
Mozartlaan 132	2625CK	5925	13.5	1	45	47		50	-3.44	-	51	-0.95	46	
Mozartlaan 132	2625CK	5924	13.5	1	45	47		50	-3.44	-	51	-0.95	46	
Mozartlaan 134	2625CK	5925	13.5	1	45	47		50	-3.44	-	51	-0.95	46	
Mozartlaan 134	2625CK	5924	13.5	1	45	47		50	-3.44	-	51	-0.95	46	
Mozartlaan 136	2625CK	5924	13.5	1	45	47		50	-3.44	-	51	-0.95	46	
Mozartlaan 136	2625CK	5925	13.5	1	45	47		50	-3.44	-	51	-0.95	46	
Mozartlaan 138	2625CL	5924	13.5	1	45	47		50	-3.44	-	51	-0.95	46	
Mozartlaan 138	2625CL	5925	13.5	1	45	47		50	-3.44	-	51	-0.95	46	
Mozartlaan 140	2625CL	5924	13.5	1	45	47		50	-3.44	-	51	-0.95	46	
Mozartlaan 140	2625CL	5925	13.5	1	45	47		50	-3.44	-	51	-0.95	46	
Mozartlaan 142	2625CL	5925	13.5	1	45	47		50	-3.44	-	51	-0.95	46	
Mozartlaan 142	2625CL	5924	13.5	1	45	47		50	-3.44	-	51	-0.95	46	
Mozartlaan 144	2625CL	5924	13.5	1	45	47		50	-3.44	-	51	-0.95	46	
Mozartlaan 144	2625CL	5925	13.5	1	45	47		50	-3.44	-	51	-0.95	46	
Mozartlaan 146	2625CL	5925	13.5	1	45	47		50	-3.44	-	51	-0.95	46	
Mozartlaan 146	2625CL	5924	13.5	1	45	47		50	-3.44	-	51	-0.95	46	
Mozartlaan 148	2625CL	5925	13.5	1	45	47		50	-3.44	-	51	-0.95	46	
Mozartlaan 148	2625CL	5924	13.5	1	45	47		50	-3.44	-	51	-0.95	46	
Mozartlaan 150	2625CL	5924	13.5	1	45	47		50	-3.44	-	51	-0.95	46	
Mozartlaan 150	2625CL	5925	13.5	1	45	47		50	-3.44	-	51	-0.95	46	
Mozartlaan 152	2625CL	5924	13.5	1	45	47		50	-3.44	-	51	-0.95	46	
Mozartlaan 152	2625CL	5925	13.5	1	45	47		50	-3.44	-	51	-0.95	46	
Mozartlaan 154	2625CL	5924	13.5	1	45	47		50	-3.44	-	51	-0.95	46	

Gemeente Delft

Adres en postcode		ID Rekenmodel	Waarneemhoogte [m]	Bestemming	Geluidsbelasting bij huidig GPP [dB]	Toekomst zonder nieuwe maatregelen [dB]	Sanering (AWBWC)	Toets- of streefwaarde [dB]	Effect van het project	Benodigde reductie [dB]	Geluidsbelasting standaard akoestische situatie [dB]	Toekomst met geadviseerde maatregelen [dB] & Luidsreductie door geadviseerde maatregel(en) [dB]	Overschrijding toets of streefwaarde/ (X=ja, leeg vak=nee)
Mozartlaan 154	2625CL	5925	13.5	1	45	47		50	-3.44	-	51	-0.95	46	
Mozartlaan 156	2625CL	5925	16.5	1	45	47		50	-3.43	-	50	-0.83	46	
Mozartlaan 158	2625CL	5925	16.5	1	45	47		50	-3.43	-	50	-0.83	46	
Mozartlaan 160	2625CL	5925	16.5	1	45	47		50	-3.43	-	50	-0.83	46	
Mozartlaan 162	2625CL	5925	16.5	1	45	47		50	-3.43	-	50	-0.83	46	
Mozartlaan 164	2625CL	5925	16.5	1	45	47		50	-3.43	-	50	-0.83	46	
Mozartlaan 166	2625CL	5925	16.5	1	45	47		50	-3.43	-	50	-0.83	46	
Mozartlaan 168	2625CL	5925	16.5	1	45	47		50	-3.43	-	50	-0.83	46	
Mozartlaan 170	2625CL	5925	16.5	1	45	47		50	-3.43	-	50	-0.83	46	
Mozartlaan 172	2625CL	5925	16.5	1	45	47		50	-3.43	-	50	-0.83	46	
Mozartlaan 174	2625CL	5925	16.5	1	45	47		50	-3.43	-	50	-0.83	46	
Mozartlaan 176	2625CL	5925	16.5	1	45	47		50	-3.43	-	50	-0.83	46	
Mozartlaan 178	2625CL	5925	16.5	1	45	47		50	-3.43	-	50	-0.83	46	
Mozartlaan 180	2625CL	5925	16.5	1	45	47		50	-3.43	-	50	-0.83	46	
Mozartlaan 182	2625CL	5925	16.5	1	45	47		50	-3.43	-	50	-0.83	46	
Mozartlaan 184	2625CL	5925	16.5	1	45	47		50	-3.43	-	50	-0.83	46	
Mozartlaan 186	2625CL	5925	16.5	1	45	47		50	-3.43	-	50	-0.83	46	
Mozartlaan 188	2625CL	5931	19.5	1	45	47		50	-3.33	-	50	-0.81	46	
Mozartlaan 188	2625CL	5924	19.5	1	45	47		50	-3.29	-	51	-0.77	46	
Mozartlaan 188	2625CL	5948	19.5	1	45	47		50	-3.33	-	50	-0.77	46	
Mozartlaan 188	2625CL	5985	19.5	1	45	47		50	-3.43	-	50	-0.94	46	
Mozartlaan 188	2625CL	5960	19.5	1	45	47		50	-3.48	-	50	-0.82	46	
Mozartlaan 190	2625CL	5931	19.5	1	45	47		50	-3.33	-	50	-0.81	46	
Mozartlaan 190	2625CL	5924	19.5	1	45	47		50	-3.29	-	51	-0.77	46	
Mozartlaan 190	2625CL	5985	19.5	1	45	47		50	-3.43	-	50	-0.94	46	
Mozartlaan 190	2625CL	5948	19.5	1	45	47		50	-3.33	-	50	-0.77	46	
Mozartlaan 190	2625CL	5960	19.5	1	45	47		50	-3.48	-	50	-0.82	46	
Mozartlaan 192	2625CL	5924	19.5	1	45	47		50	-3.29	-	51	-0.77	46	
Mozartlaan 192	2625CL	5931	19.5	1	45	47		50	-3.33	-	50	-0.81	46	
Mozartlaan 192	2625CL	5985	19.5	1	45	47		50	-3.43	-	50	-0.94	46	

Gemeente Delft

Adres en postcode		ID Rekenmodel	Waarneemhoogte [m]	Bestemming	Geluidsbelasting bij huidig GPP [dB]	Toekomst zonder nieuwe maatregelen [dB]	Sanering (AWBWC)	Toets- of streefwaarde [dB]	Effect van het project	Benodigde reductie [dB]	Geluidsbelasting standaard akoestische situatie [dB]	& luidsreductie door geadviseerde maatregelen [dB]	Toekomst met geadvi-seerde maatregel(en) [dB]	Overschrijding toets of streef-waarde/ (X=ja, leeg vak=nee)
Mozartlaan 192	2625CL	5960	19.5	1	45	47		50	-3.48	-	50	-0.82	46	
Mozartlaan 192	2625CL	5948	19.5	1	45	47		50	-3.33	-	50	-0.77	46	
Mozartlaan 194	2625CM	5924	19.5	1	45	47		50	-3.29	-	51	-0.77	46	
Mozartlaan 194	2625CM	5931	19.5	1	45	47		50	-3.33	-	50	-0.81	46	
Mozartlaan 194	2625CM	5960	19.5	1	45	47		50	-3.48	-	50	-0.82	46	
Mozartlaan 194	2625CM	5948	19.5	1	45	47		50	-3.33	-	50	-0.77	46	
Mozartlaan 194	2625CM	5985	19.5	1	45	47		50	-3.43	-	50	-0.94	46	
Mozartlaan 196	2625CM	5924	19.5	1	45	47		50	-3.29	-	51	-0.77	46	
Mozartlaan 196	2625CM	5931	19.5	1	45	47		50	-3.33	-	50	-0.81	46	
Mozartlaan 196	2625CM	5985	19.5	1	45	47		50	-3.43	-	50	-0.94	46	
Mozartlaan 196	2625CM	5948	19.5	1	45	47		50	-3.33	-	50	-0.77	46	
Mozartlaan 196	2625CM	5960	19.5	1	45	47		50	-3.48	-	50	-0.82	46	
Mozartlaan 198	2625CM	5931	19.5	1	45	47		50	-3.33	-	50	-0.81	46	
Mozartlaan 198	2625CM	5924	19.5	1	45	47		50	-3.29	-	51	-0.77	46	
Mozartlaan 198	2625CM	5985	19.5	1	45	47		50	-3.43	-	50	-0.94	46	
Mozartlaan 198	2625CM	5960	19.5	1	45	47		50	-3.48	-	50	-0.82	46	
Mozartlaan 198	2625CM	5948	19.5	1	45	47		50	-3.33	-	50	-0.77	46	
Mozartlaan 200	2625CM	5931	19.5	1	45	47		50	-3.33	-	50	-0.81	46	
Mozartlaan 200	2625CM	5924	19.5	1	45	47		50	-3.29	-	51	-0.77	46	
Mozartlaan 200	2625CM	5985	19.5	1	45	47		50	-3.43	-	50	-0.94	46	
Mozartlaan 200	2625CM	5960	19.5	1	45	47		50	-3.48	-	50	-0.82	46	
Mozartlaan 200	2625CM	5948	19.5	1	45	47		50	-3.33	-	50	-0.77	46	
Mozartlaan 202	2625CM	5924	19.5	1	45	47		50	-3.29	-	51	-0.77	46	
Mozartlaan 202	2625CM	5931	19.5	1	45	47		50	-3.33	-	50	-0.81	46	
Mozartlaan 202	2625CM	5960	19.5	1	45	47		50	-3.48	-	50	-0.82	46	
Mozartlaan 202	2625CM	5948	19.5	1	45	47		50	-3.33	-	50	-0.77	46	
Mozartlaan 202	2625CM	5985	19.5	1	45	47		50	-3.43	-	50	-0.94	46	
Mozartlaan 204	2625CM	5931	19.5	1	45	47		50	-3.33	-	50	-0.81	46	
Mozartlaan 204	2625CM	5924	19.5	1	45	47		50	-3.29	-	51	-0.77	46	
Mozartlaan 204	2625CM	5985	19.5	1	45	47		50	-3.43	-	50	-0.94	46	

Gemeente Delft

Adres en postcode		ID Rekenmodel	Waarneemhoogte [m]	Bestemming	Geluidsbelasting bij huidig GPP [dB]	Toekomst zonder nieuwe maatregelen [dB]	Sanering (AWBWC)	Toets- of streefwaarde [dB]	Effect van het project	Benodigde reductie [dB]	Geluidsbelasting standaard akoestische situatie [dB]	& luidsreductie door geadviseerde maatregelen [dB]	Toekomst met geadvi-seerde maatregel(en) [dB]	Overschrijding toets of streef-waarde/ (X=ja, leeg vak=nee)
Mozartlaan 204	2625CM	5960	19.5	1	45	47		50	-3.48	-	50	-0.82	46	
Mozartlaan 204	2625CM	5948	19.5	1	45	47		50	-3.33	-	50	-0.77	46	
Mozartlaan 206	2625CM	5924	19.5	1	45	47		50	-3.29	-	51	-0.77	46	
Mozartlaan 206	2625CM	5931	19.5	1	45	47		50	-3.33	-	50	-0.81	46	
Mozartlaan 206	2625CM	5948	19.5	1	45	47		50	-3.33	-	50	-0.77	46	
Mozartlaan 206	2625CM	5960	19.5	1	45	47		50	-3.48	-	50	-0.82	46	
Mozartlaan 206	2625CM	5985	19.5	1	45	47		50	-3.43	-	50	-0.94	46	
Mozartlaan 208	2625CM	5924	19.5	1	45	47		50	-3.29	-	51	-0.77	46	
Mozartlaan 208	2625CM	5931	19.5	1	45	47		50	-3.33	-	50	-0.81	46	
Mozartlaan 208	2625CM	5985	19.5	1	45	47		50	-3.43	-	50	-0.94	46	
Mozartlaan 208	2625CM	5960	19.5	1	45	47		50	-3.48	-	50	-0.82	46	
Mozartlaan 208	2625CM	5948	19.5	1	45	47		50	-3.33	-	50	-0.77	46	
Mozartlaan 210	2625CM	5931	19.5	1	45	47		50	-3.33	-	50	-0.81	46	
Mozartlaan 210	2625CM	5924	19.5	1	45	47		50	-3.29	-	51	-0.77	46	
Mozartlaan 210	2625CM	5960	19.5	1	45	47		50	-3.48	-	50	-0.82	46	
Mozartlaan 210	2625CM	5948	19.5	1	45	47		50	-3.33	-	50	-0.77	46	
Mozartlaan 210	2625CM	5985	19.5	1	45	47		50	-3.43	-	50	-0.94	46	
Mozartlaan 212	2625CM	5931	19.5	1	45	47		50	-3.33	-	50	-0.81	46	
Mozartlaan 212	2625CM	5924	19.5	1	45	47		50	-3.29	-	51	-0.77	46	
Mozartlaan 212	2625CM	5985	19.5	1	45	47		50	-3.43	-	50	-0.94	46	
Mozartlaan 212	2625CM	5948	19.5	1	45	47		50	-3.33	-	50	-0.77	46	
Mozartlaan 212	2625CM	5960	19.5	1	45	47		50	-3.48	-	50	-0.82	46	
Mozartlaan 214	2625CM	5931	19.5	1	45	47		50	-3.33	-	50	-0.81	46	
Mozartlaan 214	2625CM	5924	19.5	1	45	47		50	-3.29	-	51	-0.77	46	
Mozartlaan 214	2625CM	5960	19.5	1	45	47		50	-3.48	-	50	-0.82	46	
Mozartlaan 214	2625CM	5985	19.5	1	45	47		50	-3.43	-	50	-0.94	46	
Mozartlaan 214	2625CM	5948	19.5	1	45	47		50	-3.33	-	50	-0.77	46	
Mozartlaan 216	2625CM	5924	19.5	1	45	47		50	-3.29	-	51	-0.77	46	
Mozartlaan 216	2625CM	5931	19.5	1	45	47		50	-3.33	-	50	-0.81	46	
Mozartlaan 216	2625CM	5948	19.5	1	45	47		50	-3.33	-	50	-0.77	46	

Gemeente Delft

Adres en postcode		ID Rekenmodel	Waarneemhoogte [m]	Bestemming	Geluidsbelasting bij huidig GPP [dB]	Toekomst zonder nieuwe maatregelen [dB]	Sanering (AWBWC)	Toets- of streefwaarde [dB]	Effect van het project	Benodigde reductie [dB]	Geluidsbelasting standaard akoestische situatie [dB]	& luidsreductie door geadviseerde maatregelen [dB]	Toekomst met geadvi-seerde maatregel(en) [dB]	Overschrijding toets of streef-waarde/ (X=ja, leeg vak=nee)
Mozartlaan 216	2625CM	5960	19.5	1	45	47		50	-3.48	-	50	-0.82	46	
Mozartlaan 216	2625CM	5985	19.5	1	45	47		50	-3.43	-	50	-0.94	46	
Mozartlaan 218	2625CM	5931	19.5	1	45	47		50	-3.33	-	50	-0.81	46	
Mozartlaan 218	2625CM	5924	19.5	1	45	47		50	-3.29	-	51	-0.77	46	
Mozartlaan 218	2625CM	5960	19.5	1	45	47		50	-3.48	-	50	-0.82	46	
Mozartlaan 218	2625CM	5948	19.5	1	45	47		50	-3.33	-	50	-0.77	46	
Mozartlaan 218	2625CM	5985	19.5	1	45	47		50	-3.43	-	50	-0.94	46	
Mozartlaan 220	2625CM	5931	19.5	1	45	47		50	-3.33	-	50	-0.81	46	
Mozartlaan 220	2625CM	5924	19.5	1	45	47		50	-3.29	-	51	-0.77	46	
Mozartlaan 220	2625CM	5960	19.5	1	45	47		50	-3.48	-	50	-0.82	46	
Mozartlaan 220	2625CM	5948	19.5	1	45	47		50	-3.33	-	50	-0.77	46	
Mozartlaan 220	2625CM	5985	19.5	1	45	47		50	-3.43	-	50	-0.94	46	
Mozartlaan 222	2625CM	5960	37.5	1	45	47		50	-2.90	-	51	-0.54	47	
Mozartlaan 222	2625CM	5960	25.5	1	45	47		50	-3.25	-	50	-0.71	46	
Mozartlaan 222	2625CM	5960	19.5	1	45	47		50	-3.48	-	50	-0.82	46	
Mozartlaan 222	2625CM	5960	31.5	1	45	47		50	-3.08	-	51	-0.60	46	
Mozartlaan 224	2625CM	5960	31.5	1	45	47		50	-3.08	-	51	-0.60	46	
Mozartlaan 224	2625CM	5960	37.5	1	45	47		50	-2.90	-	51	-0.54	47	
Mozartlaan 224	2625CM	5960	25.5	1	45	47		50	-3.25	-	50	-0.71	46	
Mozartlaan 224	2625CM	5960	19.5	1	45	47		50	-3.48	-	50	-0.82	46	
Mozartlaan 226	2625CM	5960	37.5	1	45	47		50	-2.90	-	51	-0.54	47	
Mozartlaan 226	2625CM	5960	25.5	1	45	47		50	-3.25	-	50	-0.71	46	
Mozartlaan 226	2625CM	5960	19.5	1	45	47		50	-3.48	-	50	-0.82	46	
Mozartlaan 226	2625CM	5960	31.5	1	45	47		50	-3.08	-	51	-0.60	46	
Mozartlaan 228	2625CM	5960	19.5	1	45	47		50	-3.48	-	50	-0.82	46	
Mozartlaan 228	2625CM	5960	31.5	1	45	47		50	-3.08	-	51	-0.60	46	
Mozartlaan 228	2625CM	5960	37.5	1	45	47		50	-2.90	-	51	-0.54	47	
Mozartlaan 228	2625CM	5960	25.5	1	45	47		50	-3.25	-	50	-0.71	46	
Mozartlaan 230	2625CM	5960	31.5	1	45	47		50	-3.08	-	51	-0.60	46	
Mozartlaan 230	2625CM	5960	19.5	1	45	47		50	-3.48	-	50	-0.82	46	

Gemeente Delft

Adres en postcode		ID Rekenmodel	Waarneemhoogte [m]	Bestemming	Geluidsbelasting bij huidig GPP [dB]	Toekomst zonder nieuwe maatregelen [dB]	Sanering (AWBWC)	Toets- of streefwaarde [dB]	Effect van het project	Benodigde reductie [dB]	Geluidsbelasting standaard akoestische situatie [dB]	& Luidsreductie door geadviseerde maatregelen [dB]	Toekomst met geadvi-seerde maatregel(en) [dB]	Overschrijding toets of streef-waarde/ (X=ja, leeg vak=nee)
Mozartlaan 230	2625CM	5960	37.5	1	45	47		50	-2.90	-	51	-0.54	47	
Mozartlaan 230	2625CM	5960	25.5	1	45	47		50	-3.25	-	50	-0.71	46	
Mozartlaan 232	2625CM	5960	37.5	1	45	47		50	-2.90	-	51	-0.54	47	
Mozartlaan 232	2625CM	5960	19.5	1	45	47		50	-3.48	-	50	-0.82	46	
Mozartlaan 232	2625CM	5960	31.5	1	45	47		50	-3.08	-	51	-0.60	46	
Mozartlaan 232	2625CM	5960	25.5	1	45	47		50	-3.25	-	50	-0.71	46	
Mozartlaan 234	2625CM	5960	25.5	1	45	47		50	-3.25	-	50	-0.71	46	
Mozartlaan 234	2625CM	5960	19.5	1	45	47		50	-3.48	-	50	-0.82	46	
Mozartlaan 234	2625CM	5960	31.5	1	45	47		50	-3.08	-	51	-0.60	46	
Mozartlaan 234	2625CM	5960	37.5	1	45	47		50	-2.90	-	51	-0.54	47	
Mozartlaan 236	2625CM	5960	19.5	1	45	47		50	-3.48	-	50	-0.82	46	
Mozartlaan 236	2625CM	5960	31.5	1	45	47		50	-3.08	-	51	-0.60	46	
Mozartlaan 236	2625CM	5960	37.5	1	45	47		50	-2.90	-	51	-0.54	47	
Mozartlaan 236	2625CM	5960	25.5	1	45	47		50	-3.25	-	50	-0.71	46	
Mozartlaan 238	2625CM	5960	19.5	1	45	47		50	-3.48	-	50	-0.82	46	
Mozartlaan 238	2625CM	5960	25.5	1	45	47		50	-3.25	-	50	-0.71	46	
Mozartlaan 238	2625CM	5960	37.5	1	45	47		50	-2.90	-	51	-0.54	47	
Mozartlaan 238	2625CM	5960	31.5	1	45	47		50	-3.08	-	51	-0.60	46	
Mozartlaan 240	2625CM	5960	25.5	1	45	47		50	-3.25	-	50	-0.71	46	
Mozartlaan 240	2625CM	5960	19.5	1	45	47		50	-3.48	-	50	-0.82	46	
Mozartlaan 240	2625CM	5960	31.5	1	45	47		50	-3.08	-	51	-0.60	46	
Mozartlaan 240	2625CM	5960	37.5	1	45	47		50	-2.90	-	51	-0.54	47	
Mozartlaan 242	2625CM	5960	31.5	1	45	47		50	-3.08	-	51	-0.60	46	
Mozartlaan 242	2625CM	5960	19.5	1	45	47		50	-3.48	-	50	-0.82	46	
Mozartlaan 242	2625CM	5960	25.5	1	45	47		50	-3.25	-	50	-0.71	46	
Mozartlaan 242	2625CM	5960	37.5	1	45	47		50	-2.90	-	51	-0.54	47	
Mozartlaan 244	2625CM	5960	37.5	1	45	47		50	-2.90	-	51	-0.54	47	
Mozartlaan 244	2625CM	5960	31.5	1	45	47		50	-3.08	-	51	-0.60	46	
Mozartlaan 244	2625CM	5960	25.5	1	45	47		50	-3.25	-	50	-0.71	46	
Mozartlaan 244	2625CM	5960	19.5	1	45	47		50	-3.48	-	50	-0.82	46	

Gemeente Delft

Adres en postcode		ID Rekenmodel	Waarneemhoogte [m]	Bestemming	Geluidsbelasting bij huidig GPP [dB]	Toekomst zonder nieuwe maatregelen [dB]	Sanering (AWBWC)	Toets- of streefwaarde [dB]	Effect van het project	Benodigde reductie [dB]	Geluidsbelasting standaard akoestische situatie [dB]	Toekomst met geadviseerde maatregelen [dB] & Luidsreductie door geadviseerde maatregel(en) [dB]	Overschrijding toets of streefwaarde/ (X=ja, leeg vak=nee)
Mozartlaan 246	2625CM	5960	31.5	1	45	47		50	-3.08	-	51	-0.60	46	
Mozartlaan 246	2625CM	5960	37.5	1	45	47		50	-2.90	-	51	-0.54	47	
Mozartlaan 246	2625CM	5960	25.5	1	45	47		50	-3.25	-	50	-0.71	46	
Mozartlaan 246	2625CM	5960	19.5	1	45	47		50	-3.48	-	50	-0.82	46	
Mozartlaan 248	2625CM	5960	31.5	1	45	47		50	-3.08	-	51	-0.60	46	
Mozartlaan 248	2625CM	5960	37.5	1	45	47		50	-2.90	-	51	-0.54	47	
Mozartlaan 248	2625CM	5960	25.5	1	45	47		50	-3.25	-	50	-0.71	46	
Mozartlaan 248	2625CM	5960	19.5	1	45	47		50	-3.48	-	50	-0.82	46	
Mozartlaan 250	2625CN	5960	19.5	1	45	47		50	-3.48	-	50	-0.82	46	
Mozartlaan 250	2625CN	5960	37.5	1	45	47		50	-2.90	-	51	-0.54	47	
Mozartlaan 250	2625CN	5960	25.5	1	45	47		50	-3.25	-	50	-0.71	46	
Mozartlaan 250	2625CN	5960	31.5	1	45	47		50	-3.08	-	51	-0.60	46	
Mozartlaan 252	2625CN	5960	25.5	1	45	47		50	-3.25	-	50	-0.71	46	
Mozartlaan 252	2625CN	5960	37.5	1	45	47		50	-2.90	-	51	-0.54	47	
Mozartlaan 252	2625CN	5960	31.5	1	45	47		50	-3.08	-	51	-0.60	46	
Mozartlaan 252	2625CN	5960	19.5	1	45	47		50	-3.48	-	50	-0.82	46	
Mozartlaan 254	2625CN	5924	25.5	1	45	47		50	-3.07	-	51	-0.67	46	
Mozartlaan 254	2625CN	5931	25.5	1	45	47		50	-3.10	-	51	-0.71	46	
Mozartlaan 254	2625CN	5948	25.5	1	45	47		50	-3.10	-	51	-0.67	46	
Mozartlaan 254	2625CN	5960	25.5	1	45	47		50	-3.25	-	50	-0.71	46	
Mozartlaan 254	2625CN	5985	25.5	1	45	47		50	-3.20	-	50	-0.83	46	
Mozartlaan 256	2625CN	5924	25.5	1	45	47		50	-3.07	-	51	-0.67	46	
Mozartlaan 256	2625CN	5931	25.5	1	45	47		50	-3.10	-	51	-0.71	46	
Mozartlaan 256	2625CN	5985	25.5	1	45	47		50	-3.20	-	50	-0.83	46	
Mozartlaan 256	2625CN	5948	25.5	1	45	47		50	-3.10	-	51	-0.67	46	
Mozartlaan 256	2625CN	5960	25.5	1	45	47		50	-3.25	-	50	-0.71	46	
Mozartlaan 258	2625CN	5924	25.5	1	45	47		50	-3.07	-	51	-0.67	46	
Mozartlaan 258	2625CN	5931	25.5	1	45	47		50	-3.10	-	51	-0.71	46	
Mozartlaan 258	2625CN	5960	25.5	1	45	47		50	-3.25	-	50	-0.71	46	
Mozartlaan 258	2625CN	5985	25.5	1	45	47		50	-3.20	-	50	-0.83	46	

Gemeente Delft

Adres en postcode		ID Rekenmodel	Waarneemhoogte [m]	Bestemming	Geluidsbelasting bij huidig GPP [dB]	Toekomst zonder nieuwe maatregelen [dB]	Sanering (AWBWC)	Toets- of streefwaarde [dB]	Effect van het project	Benodigde reductie [dB]	Geluidsbelasting standaard akoestische situatie [dB]	& luidsreductie door geadviseerde maatregelen [dB]	Toekomst met geadvi-seerde maatregel(en) [dB]	Overschrijding toets of streef-waarde/ (X=ja, leeg vak=nee)
Mozartlaan 258	2625CN	5948	25.5	1	45	47		50	-3.10	-	51	-0.67	46	
Mozartlaan 260	2625CN	5924	25.5	1	45	47		50	-3.07	-	51	-0.67	46	
Mozartlaan 260	2625CN	5931	25.5	1	45	47		50	-3.10	-	51	-0.71	46	
Mozartlaan 260	2625CN	5960	25.5	1	45	47		50	-3.25	-	50	-0.71	46	
Mozartlaan 260	2625CN	5985	25.5	1	45	47		50	-3.20	-	50	-0.83	46	
Mozartlaan 260	2625CN	5948	25.5	1	45	47		50	-3.10	-	51	-0.67	46	
Mozartlaan 262	2625CN	5931	25.5	1	45	47		50	-3.10	-	51	-0.71	46	
Mozartlaan 262	2625CN	5924	25.5	1	45	47		50	-3.07	-	51	-0.67	46	
Mozartlaan 262	2625CN	5985	25.5	1	45	47		50	-3.20	-	50	-0.83	46	
Mozartlaan 262	2625CN	5960	25.5	1	45	47		50	-3.25	-	50	-0.71	46	
Mozartlaan 262	2625CN	5948	25.5	1	45	47		50	-3.10	-	51	-0.67	46	
Mozartlaan 264	2625CN	5931	25.5	1	45	47		50	-3.10	-	51	-0.71	46	
Mozartlaan 264	2625CN	5924	25.5	1	45	47		50	-3.07	-	51	-0.67	46	
Mozartlaan 264	2625CN	5985	25.5	1	45	47		50	-3.20	-	50	-0.83	46	
Mozartlaan 264	2625CN	5948	25.5	1	45	47		50	-3.10	-	51	-0.67	46	
Mozartlaan 264	2625CN	5960	25.5	1	45	47		50	-3.25	-	50	-0.71	46	
Mozartlaan 266	2625CN	5924	25.5	1	45	47		50	-3.07	-	51	-0.67	46	
Mozartlaan 266	2625CN	5931	25.5	1	45	47		50	-3.10	-	51	-0.71	46	
Mozartlaan 266	2625CN	5985	25.5	1	45	47		50	-3.20	-	50	-0.83	46	
Mozartlaan 266	2625CN	5960	25.5	1	45	47		50	-3.25	-	50	-0.71	46	
Mozartlaan 266	2625CN	5948	25.5	1	45	47		50	-3.10	-	51	-0.67	46	
Mozartlaan 268	2625CN	5924	25.5	1	45	47		50	-3.07	-	51	-0.67	46	
Mozartlaan 268	2625CN	5931	25.5	1	45	47		50	-3.10	-	51	-0.71	46	
Mozartlaan 268	2625CN	5960	25.5	1	45	47		50	-3.25	-	50	-0.71	46	
Mozartlaan 268	2625CN	5948	25.5	1	45	47		50	-3.10	-	51	-0.67	46	
Mozartlaan 268	2625CN	5985	25.5	1	45	47		50	-3.20	-	50	-0.83	46	
Mozartlaan 270	2625CN	5924	25.5	1	45	47		50	-3.07	-	51	-0.67	46	
Mozartlaan 270	2625CN	5931	25.5	1	45	47		50	-3.10	-	51	-0.71	46	
Mozartlaan 270	2625CN	5960	25.5	1	45	47		50	-3.25	-	50	-0.71	46	
Mozartlaan 270	2625CN	5948	25.5	1	45	47		50	-3.10	-	51	-0.67	46	

Gemeente Delft

Adres en postcode		ID Rekenmodel	Waarneemhoogte [m]	Bestemming	Geluidsbelasting bij huidig GPP [dB]	Toekomst zonder nieuwe maatregelen [dB]	Sanering (AWBWC)	Toets- of streefwaarde [dB]	Effect van het project	Benodigde reductie [dB]	Geluidsbelasting standaard akoestische situatie [dB]	& Luidsreductie door geadviseerde maatregelen [dB]	Toekomst met geadvi-seerde maatregel(en) [dB]	Overschrijding toets of streef-waarde/ (X=ja, leeg vak=nee)
Mozartlaan 270	2625CN	5985	25.5	1	45	47		50	-3.20	-	50	-0.83	46	
Mozartlaan 272	2625CN	5924	25.5	1	45	47		50	-3.07	-	51	-0.67	46	
Mozartlaan 272	2625CN	5931	25.5	1	45	47		50	-3.10	-	51	-0.71	46	
Mozartlaan 272	2625CN	5948	25.5	1	45	47		50	-3.10	-	51	-0.67	46	
Mozartlaan 272	2625CN	5985	25.5	1	45	47		50	-3.20	-	50	-0.83	46	
Mozartlaan 272	2625CN	5960	25.5	1	45	47		50	-3.25	-	50	-0.71	46	
Mozartlaan 274	2625CN	5931	25.5	1	45	47		50	-3.10	-	51	-0.71	46	
Mozartlaan 274	2625CN	5924	25.5	1	45	47		50	-3.07	-	51	-0.67	46	
Mozartlaan 274	2625CN	5948	25.5	1	45	47		50	-3.10	-	51	-0.67	46	
Mozartlaan 274	2625CN	5960	25.5	1	45	47		50	-3.25	-	50	-0.71	46	
Mozartlaan 274	2625CN	5985	25.5	1	45	47		50	-3.20	-	50	-0.83	46	
Mozartlaan 276	2625CN	5931	25.5	1	45	47		50	-3.10	-	51	-0.71	46	
Mozartlaan 276	2625CN	5924	25.5	1	45	47		50	-3.07	-	51	-0.67	46	
Mozartlaan 276	2625CN	5985	25.5	1	45	47		50	-3.20	-	50	-0.83	46	
Mozartlaan 276	2625CN	5960	25.5	1	45	47		50	-3.25	-	50	-0.71	46	
Mozartlaan 276	2625CN	5948	25.5	1	45	47		50	-3.10	-	51	-0.67	46	
Mozartlaan 278	2625CN	5931	25.5	1	45	47		50	-3.10	-	51	-0.71	46	
Mozartlaan 278	2625CN	5924	25.5	1	45	47		50	-3.07	-	51	-0.67	46	
Mozartlaan 278	2625CN	5985	25.5	1	45	47		50	-3.20	-	50	-0.83	46	
Mozartlaan 278	2625CN	5948	25.5	1	45	47		50	-3.10	-	51	-0.67	46	
Mozartlaan 278	2625CN	5960	25.5	1	45	47		50	-3.25	-	50	-0.71	46	
Mozartlaan 280	2625CN	5924	25.5	1	45	47		50	-3.07	-	51	-0.67	46	
Mozartlaan 280	2625CN	5931	25.5	1	45	47		50	-3.10	-	51	-0.71	46	
Mozartlaan 280	2625CN	5948	25.5	1	45	47		50	-3.10	-	51	-0.67	46	
Mozartlaan 280	2625CN	5985	25.5	1	45	47		50	-3.20	-	50	-0.83	46	
Mozartlaan 280	2625CN	5960	25.5	1	45	47		50	-3.25	-	50	-0.71	46	
Mozartlaan 282	2625CN	5931	25.5	1	45	47		50	-3.10	-	51	-0.71	46	
Mozartlaan 282	2625CN	5924	25.5	1	45	47		50	-3.07	-	51	-0.67	46	
Mozartlaan 282	2625CN	5948	25.5	1	45	47		50	-3.10	-	51	-0.67	46	
Mozartlaan 282	2625CN	5985	25.5	1	45	47		50	-3.20	-	50	-0.83	46	

Gemeente Delft

Adres en postcode		ID Rekenmodel	Waarneemhoogte [m]	Bestemming	Geluidsbelasting bij huidig GPP [dB]	Toekomst zonder nieuwe maatregelen [dB]	Sanering (AWBWC)	Toets- of streefwaarde [dB]	Effect van het project	Benodigde reductie [dB]	Geluidsbelasting standaard akoestische situatie [dB]	& luidsreductie door geadviseerde maatregelen [dB]	Toekomst met geadvi-seerde maatregel(en) [dB]	Overschrijding toets of streef-waarde/ (X=ja, leeg vak=nee)
Mozartlaan 282	2625CN	5960	25.5	1	45	47		50	-3.25	-	50	-0.71	46	
Mozartlaan 284	2625CN	5931	25.5	1	45	47		50	-3.10	-	51	-0.71	46	
Mozartlaan 284	2625CN	5924	25.5	1	45	47		50	-3.07	-	51	-0.67	46	
Mozartlaan 284	2625CN	5985	25.5	1	45	47		50	-3.20	-	50	-0.83	46	
Mozartlaan 284	2625CN	5948	25.5	1	45	47		50	-3.10	-	51	-0.67	46	
Mozartlaan 284	2625CN	5960	25.5	1	45	47		50	-3.25	-	50	-0.71	46	
Mozartlaan 286	2625CN	5960	31.5	1	45	47		50	-3.08	-	51	-0.60	46	
Mozartlaan 286	2625CN	5960	19.5	1	45	47		50	-3.48	-	50	-0.82	46	
Mozartlaan 286	2625CN	5960	37.5	1	45	47		50	-2.90	-	51	-0.54	47	
Mozartlaan 286	2625CN	5960	25.5	1	45	47		50	-3.25	-	50	-0.71	46	
Mozartlaan 288	2625CN	5960	25.5	1	45	47		50	-3.25	-	50	-0.71	46	
Mozartlaan 288	2625CN	5960	37.5	1	45	47		50	-2.90	-	51	-0.54	47	
Mozartlaan 288	2625CN	5960	19.5	1	45	47		50	-3.48	-	50	-0.82	46	
Mozartlaan 288	2625CN	5960	31.5	1	45	47		50	-3.08	-	51	-0.60	46	
Mozartlaan 290	2625CN	5960	37.5	1	45	47		50	-2.90	-	51	-0.54	47	
Mozartlaan 290	2625CN	5960	19.5	1	45	47		50	-3.48	-	50	-0.82	46	
Mozartlaan 290	2625CN	5960	31.5	1	45	47		50	-3.08	-	51	-0.60	46	
Mozartlaan 290	2625CN	5960	25.5	1	45	47		50	-3.25	-	50	-0.71	46	
Mozartlaan 292	2625CN	5960	31.5	1	45	47		50	-3.08	-	51	-0.60	46	
Mozartlaan 292	2625CN	5960	19.5	1	45	47		50	-3.48	-	50	-0.82	46	
Mozartlaan 292	2625CN	5960	25.5	1	45	47		50	-3.25	-	50	-0.71	46	
Mozartlaan 292	2625CN	5960	37.5	1	45	47		50	-2.90	-	51	-0.54	47	
Mozartlaan 294	2625CN	5960	37.5	1	45	47		50	-2.90	-	51	-0.54	47	
Mozartlaan 294	2625CN	5960	25.5	1	45	47		50	-3.25	-	50	-0.71	46	
Mozartlaan 294	2625CN	5960	31.5	1	45	47		50	-3.08	-	51	-0.60	46	
Mozartlaan 294	2625CN	5960	19.5	1	45	47		50	-3.48	-	50	-0.82	46	
Mozartlaan 296	2625CN	5960	31.5	1	45	47		50	-3.08	-	51	-0.60	46	
Mozartlaan 296	2625CN	5960	25.5	1	45	47		50	-3.25	-	50	-0.71	46	
Mozartlaan 296	2625CN	5960	19.5	1	45	47		50	-3.48	-	50	-0.82	46	
Mozartlaan 296	2625CN	5960	37.5	1	45	47		50	-2.90	-	51	-0.54	47	

Gemeente Delft

Adres en postcode		ID Rekenmodel	Waarneemhoogte [m]	Bestemming	Geluidsbelasting bij huidig GPP [dB]	Toekomst zonder nieuwe maatregelen [dB]	Sanering (AWBWC)	Toets- of streefwaarde [dB]	Effect van het project	Benodigde reductie [dB]	Geluidsbelasting standaard akoestische situatie [dB]	Toekomst met geadviseerde maatregelen [dB] & Luidsreductie door	Toekomst met geadviseerde maatregel(en) [dB]	Overschrijding toets of streefwaarde/ (X=ja, leeg vak=nee)
Mozartlaan 298	2625CN	5960	37.5	1	45	47		50	-2.90	-	51	-0.54	47	
Mozartlaan 298	2625CN	5960	25.5	1	45	47		50	-3.25	-	50	-0.71	46	
Mozartlaan 298	2625CN	5960	19.5	1	45	47		50	-3.48	-	50	-0.82	46	
Mozartlaan 298	2625CN	5960	31.5	1	45	47		50	-3.08	-	51	-0.60	46	
Mozartlaan 300	2625CN	5960	31.5	1	45	47		50	-3.08	-	51	-0.60	46	
Mozartlaan 300	2625CN	5960	19.5	1	45	47		50	-3.48	-	50	-0.82	46	
Mozartlaan 300	2625CN	5960	37.5	1	45	47		50	-2.90	-	51	-0.54	47	
Mozartlaan 300	2625CN	5960	25.5	1	45	47		50	-3.25	-	50	-0.71	46	
Mozartlaan 302	2625CN	5960	37.5	1	45	47		50	-2.90	-	51	-0.54	47	
Mozartlaan 302	2625CN	5960	31.5	1	45	47		50	-3.08	-	51	-0.60	46	
Mozartlaan 302	2625CN	5960	25.5	1	45	47		50	-3.25	-	50	-0.71	46	
Mozartlaan 302	2625CN	5960	19.5	1	45	47		50	-3.48	-	50	-0.82	46	
Mozartlaan 304	2625CN	5960	37.5	1	45	47		50	-2.90	-	51	-0.54	47	
Mozartlaan 304	2625CN	5960	19.5	1	45	47		50	-3.48	-	50	-0.82	46	
Mozartlaan 304	2625CN	5960	31.5	1	45	47		50	-3.08	-	51	-0.60	46	
Mozartlaan 304	2625CN	5960	25.5	1	45	47		50	-3.25	-	50	-0.71	46	
Mozartlaan 306	2625CP	5960	37.5	1	45	47		50	-2.90	-	51	-0.54	47	
Mozartlaan 306	2625CP	5960	25.5	1	45	47		50	-3.25	-	50	-0.71	46	
Mozartlaan 306	2625CP	5960	19.5	1	45	47		50	-3.48	-	50	-0.82	46	
Mozartlaan 306	2625CP	5960	31.5	1	45	47		50	-3.08	-	51	-0.60	46	
Mozartlaan 308	2625CP	5960	19.5	1	45	47		50	-3.48	-	50	-0.82	46	
Mozartlaan 308	2625CP	5960	25.5	1	45	47		50	-3.25	-	50	-0.71	46	
Mozartlaan 308	2625CP	5960	31.5	1	45	47		50	-3.08	-	51	-0.60	46	
Mozartlaan 308	2625CP	5960	37.5	1	45	47		50	-2.90	-	51	-0.54	47	
Mozartlaan 310	2625CP	5960	37.5	1	45	47		50	-2.90	-	51	-0.54	47	
Mozartlaan 310	2625CP	5960	25.5	1	45	47		50	-3.25	-	50	-0.71	46	
Mozartlaan 310	2625CP	5960	19.5	1	45	47		50	-3.48	-	50	-0.82	46	
Mozartlaan 310	2625CP	5960	31.5	1	45	47		50	-3.08	-	51	-0.60	46	
Mozartlaan 312	2625CP	5960	19.5	1	45	47		50	-3.48	-	50	-0.82	46	
Mozartlaan 312	2625CP	5960	25.5	1	45	47		50	-3.25	-	50	-0.71	46	

Gemeente Delft

Adres en postcode		ID Rekenmodel	Waarneemhoogte [m]	Bestemming	Geluidsbelasting bij huidig GPP [dB]	Toekomst zonder nieuwe maatregelen [dB]	Sanering (AWBWC)	Toets- of streefwaarde [dB]	Effect van het project	Benodigde reductie [dB]	Geluidsbelasting standaard akoestische situatie [dB]	& Luidsreductie door geadviseerde maatregelen [dB]	Toekomst met geadvi-seerde maatregel(en) [dB]	Overschrijding toets of streef-waarde/ (X=ja, leeg vak=nee)
Mozartlaan 312	2625CP	5960	31.5	1	45	47		50	-3.08	-	51	-0.60	46	
Mozartlaan 312	2625CP	5960	37.5	1	45	47		50	-2.90	-	51	-0.54	47	
Mozartlaan 314	2625CP	5960	25.5	1	45	47		50	-3.25	-	50	-0.71	46	
Mozartlaan 314	2625CP	5960	19.5	1	45	47		50	-3.48	-	50	-0.82	46	
Mozartlaan 314	2625CP	5960	31.5	1	45	47		50	-3.08	-	51	-0.60	46	
Mozartlaan 314	2625CP	5960	37.5	1	45	47		50	-2.90	-	51	-0.54	47	
Mozartlaan 316	2625CP	5960	19.5	1	45	47		50	-3.48	-	50	-0.82	46	
Mozartlaan 316	2625CP	5960	37.5	1	45	47		50	-2.90	-	51	-0.54	47	
Mozartlaan 316	2625CP	5960	31.5	1	45	47		50	-3.08	-	51	-0.60	46	
Mozartlaan 316	2625CP	5960	25.5	1	45	47		50	-3.25	-	50	-0.71	46	
Mozartlaan 318	2625CP	5960	37.5	1	45	47		50	-2.90	-	51	-0.54	47	
Mozartlaan 318	2625CP	5960	31.5	1	45	47		50	-3.08	-	51	-0.60	46	
Mozartlaan 318	2625CP	5960	19.5	1	45	47		50	-3.48	-	50	-0.82	46	
Mozartlaan 318	2625CP	5960	25.5	1	45	47		50	-3.25	-	50	-0.71	46	
Mozartlaan 320	2625CP	5931	31.5	1	45	47		50	-3.01	-	51	-0.59	46	
Mozartlaan 320	2625CP	5924	31.5	1	45	47		50	-3.00	-	51	-0.55	46	
Mozartlaan 320	2625CP	5960	31.5	1	45	47		50	-3.08	-	51	-0.60	46	
Mozartlaan 320	2625CP	5948	31.5	1	45	47		50	-2.95	-	51	-0.58	46	
Mozartlaan 320	2625CP	5985	31.5	1	45	47		50	-3.04	-	51	-0.72	46	
Mozartlaan 322	2625CP	5924	31.5	1	45	47		50	-3.00	-	51	-0.55	46	
Mozartlaan 322	2625CP	5931	31.5	1	45	47		50	-3.01	-	51	-0.59	46	
Mozartlaan 322	2625CP	5985	31.5	1	45	47		50	-3.04	-	51	-0.72	46	
Mozartlaan 322	2625CP	5948	31.5	1	45	47		50	-2.95	-	51	-0.58	46	
Mozartlaan 322	2625CP	5960	31.5	1	45	47		50	-3.08	-	51	-0.60	46	
Mozartlaan 324	2625CP	5924	31.5	1	45	47		50	-3.00	-	51	-0.55	46	
Mozartlaan 324	2625CP	5931	31.5	1	45	47		50	-3.01	-	51	-0.59	46	
Mozartlaan 324	2625CP	5960	31.5	1	45	47		50	-3.08	-	51	-0.60	46	
Mozartlaan 324	2625CP	5948	31.5	1	45	47		50	-2.95	-	51	-0.58	46	
Mozartlaan 324	2625CP	5985	31.5	1	45	47		50	-3.04	-	51	-0.72	46	
Mozartlaan 326	2625CP	5931	31.5	1	45	47		50	-3.01	-	51	-0.59	46	

Gemeente Delft

Adres en postcode		ID Rekenmodel	Waarneemhoogte [m]	Bestemming	Geluidsbelasting bij huidig GPP [dB]	Toekomst zonder nieuwe maatregelen [dB]	Sanering (AWBWC)	Toets- of streefwaarde [dB]	Effect van het project	Benodigde reductie [dB]	Geluidsbelasting standaard akoestische situatie [dB]	& Luidsreductie door geadviseerde maatregelen [dB]	Toekomst met geadvi-seerde maatregel(en) [dB]	Overschrijding toets of streef-waarde/ (X=ja, leeg vak=nee)
Mozartlaan 326	2625CP	5924	31.5	1	45	47		50	-3.00	-	51	-0.55	46	
Mozartlaan 326	2625CP	5985	31.5	1	45	47		50	-3.04	-	51	-0.72	46	
Mozartlaan 326	2625CP	5960	31.5	1	45	47		50	-3.08	-	51	-0.60	46	
Mozartlaan 326	2625CP	5948	31.5	1	45	47		50	-2.95	-	51	-0.58	46	
Mozartlaan 328	2625CP	5931	31.5	1	45	47		50	-3.01	-	51	-0.59	46	
Mozartlaan 328	2625CP	5924	31.5	1	45	47		50	-3.00	-	51	-0.55	46	
Mozartlaan 328	2625CP	5960	31.5	1	45	47		50	-3.08	-	51	-0.60	46	
Mozartlaan 328	2625CP	5985	31.5	1	45	47		50	-3.04	-	51	-0.72	46	
Mozartlaan 328	2625CP	5948	31.5	1	45	47		50	-2.95	-	51	-0.58	46	
Mozartlaan 330	2625CP	5924	31.5	1	45	47		50	-3.00	-	51	-0.55	46	
Mozartlaan 330	2625CP	5931	31.5	1	45	47		50	-3.01	-	51	-0.59	46	
Mozartlaan 330	2625CP	5985	31.5	1	45	47		50	-3.04	-	51	-0.72	46	
Mozartlaan 330	2625CP	5960	31.5	1	45	47		50	-3.08	-	51	-0.60	46	
Mozartlaan 330	2625CP	5948	31.5	1	45	47		50	-2.95	-	51	-0.58	46	
Mozartlaan 332	2625CP	5931	31.5	1	45	47		50	-3.01	-	51	-0.59	46	
Mozartlaan 332	2625CP	5924	31.5	1	45	47		50	-3.00	-	51	-0.55	46	
Mozartlaan 332	2625CP	5985	31.5	1	45	47		50	-3.04	-	51	-0.72	46	
Mozartlaan 332	2625CP	5948	31.5	1	45	47		50	-2.95	-	51	-0.58	46	
Mozartlaan 332	2625CP	5960	31.5	1	45	47		50	-3.08	-	51	-0.60	46	
Mozartlaan 334	2625CP	5931	31.5	1	45	47		50	-3.01	-	51	-0.59	46	
Mozartlaan 334	2625CP	5924	31.5	1	45	47		50	-3.00	-	51	-0.55	46	
Mozartlaan 334	2625CP	5985	31.5	1	45	47		50	-3.04	-	51	-0.72	46	
Mozartlaan 334	2625CP	5960	31.5	1	45	47		50	-3.08	-	51	-0.60	46	
Mozartlaan 334	2625CP	5948	31.5	1	45	47		50	-2.95	-	51	-0.58	46	
Mozartlaan 336	2625CP	5931	31.5	1	45	47		50	-3.01	-	51	-0.59	46	
Mozartlaan 336	2625CP	5924	31.5	1	45	47		50	-3.00	-	51	-0.55	46	
Mozartlaan 336	2625CP	5960	31.5	1	45	47		50	-3.08	-	51	-0.60	46	
Mozartlaan 336	2625CP	5948	31.5	1	45	47		50	-2.95	-	51	-0.58	46	
Mozartlaan 336	2625CP	5985	31.5	1	45	47		50	-3.04	-	51	-0.72	46	
Mozartlaan 338	2625CP	5931	31.5	1	45	47		50	-3.01	-	51	-0.59	46	

Gemeente Delft

Adres en postcode		ID Rekenmodel	Waarneemhoogte [m]	Bestemming	Geluidsbelasting bij huidig GPP [dB]	Toekomst zonder nieuwe maatregelen [dB]	Sanering (AWBWC)	Toets- of streefwaarde [dB]	Effect van het project	Benodigde reductie [dB]	Geluidsbelasting standaard akoestische situatie [dB]	& Luidsreductie door geadviseerde maatregelen [dB]	Toekomst met geadvi-seerde maatregel(en) [dB]	Overschrijding toets of streef-waarde/ (X=ja, leeg vak=nee)
Mozartlaan 338	2625CP	5924	31.5	1	45	47		50	-3.00	-	51	-0.55	46	
Mozartlaan 338	2625CP	5960	31.5	1	45	47		50	-3.08	-	51	-0.60	46	
Mozartlaan 338	2625CP	5985	31.5	1	45	47		50	-3.04	-	51	-0.72	46	
Mozartlaan 338	2625CP	5948	31.5	1	45	47		50	-2.95	-	51	-0.58	46	
Mozartlaan 340	2625CP	5924	31.5	1	45	47		50	-3.00	-	51	-0.55	46	
Mozartlaan 340	2625CP	5931	31.5	1	45	47		50	-3.01	-	51	-0.59	46	
Mozartlaan 340	2625CP	5960	31.5	1	45	47		50	-3.08	-	51	-0.60	46	
Mozartlaan 340	2625CP	5985	31.5	1	45	47		50	-3.04	-	51	-0.72	46	
Mozartlaan 340	2625CP	5948	31.5	1	45	47		50	-2.95	-	51	-0.58	46	
Mozartlaan 342	2625CP	5931	31.5	1	45	47		50	-3.01	-	51	-0.59	46	
Mozartlaan 342	2625CP	5924	31.5	1	45	47		50	-3.00	-	51	-0.55	46	
Mozartlaan 342	2625CP	5960	31.5	1	45	47		50	-3.08	-	51	-0.60	46	
Mozartlaan 342	2625CP	5985	31.5	1	45	47		50	-3.04	-	51	-0.72	46	
Mozartlaan 342	2625CP	5948	31.5	1	45	47		50	-2.95	-	51	-0.58	46	
Mozartlaan 344	2625CP	5931	31.5	1	45	47		50	-3.01	-	51	-0.59	46	
Mozartlaan 344	2625CP	5924	31.5	1	45	47		50	-3.00	-	51	-0.55	46	
Mozartlaan 344	2625CP	5948	31.5	1	45	47		50	-2.95	-	51	-0.58	46	
Mozartlaan 344	2625CP	5960	31.5	1	45	47		50	-3.08	-	51	-0.60	46	
Mozartlaan 344	2625CP	5985	31.5	1	45	47		50	-3.04	-	51	-0.72	46	
Mozartlaan 346	2625CP	5924	31.5	1	45	47		50	-3.00	-	51	-0.55	46	
Mozartlaan 346	2625CP	5931	31.5	1	45	47		50	-3.01	-	51	-0.59	46	
Mozartlaan 346	2625CP	5948	31.5	1	45	47		50	-2.95	-	51	-0.58	46	
Mozartlaan 346	2625CP	5960	31.5	1	45	47		50	-3.08	-	51	-0.60	46	
Mozartlaan 346	2625CP	5985	31.5	1	45	47		50	-3.04	-	51	-0.72	46	
Mozartlaan 348	2625CP	5931	31.5	1	45	47		50	-3.01	-	51	-0.59	46	
Mozartlaan 348	2625CP	5924	31.5	1	45	47		50	-3.00	-	51	-0.55	46	
Mozartlaan 348	2625CP	5960	31.5	1	45	47		50	-3.08	-	51	-0.60	46	
Mozartlaan 348	2625CP	5948	31.5	1	45	47		50	-2.95	-	51	-0.58	46	
Mozartlaan 348	2625CP	5985	31.5	1	45	47		50	-3.04	-	51	-0.72	46	
Mozartlaan 350	2625CP	5924	31.5	1	45	47		50	-3.00	-	51	-0.55	46	

Gemeente Delft

Adres en postcode		ID Rekenmodel	Waarneemhoogte [m]	Bestemming	Geluidsbelasting bij huidig GPP [dB]	Toekomst zonder nieuwe maatregelen [dB]	Sanering (AWBWC)	Toets- of streefwaarde [dB]	Effect van het project	Benodigde reductie [dB]	Geluidsbelasting standaard akoestische situatie [dB]	Toekomst met geadviseerde maatregelen [dB] & Luidsreductie door	Toekomst met geadviseerde maatregel(en) [dB]	Overschrijding toets of streefwaarde/ (X=ja, leeg vak=nee)
Mozartlaan 350	2625CP	5931	31.5	1	45	47		50	-3.01	-	51	-0.59	46	
Mozartlaan 350	2625CP	5948	31.5	1	45	47		50	-2.95	-	51	-0.58	46	
Mozartlaan 350	2625CP	5985	31.5	1	45	47		50	-3.04	-	51	-0.72	46	
Mozartlaan 350	2625CP	5960	31.5	1	45	47		50	-3.08	-	51	-0.60	46	
Mozartlaan 352	2625CP	5960	25.5	1	45	47		50	-3.25	-	50	-0.71	46	
Mozartlaan 352	2625CP	5960	31.5	1	45	47		50	-3.08	-	51	-0.60	46	
Mozartlaan 352	2625CP	5960	37.5	1	45	47		50	-2.90	-	51	-0.54	47	
Mozartlaan 352	2625CP	5960	19.5	1	45	47		50	-3.48	-	50	-0.82	46	
Mozartlaan 354	2625CP	5960	31.5	1	45	47		50	-3.08	-	51	-0.60	46	
Mozartlaan 354	2625CP	5960	19.5	1	45	47		50	-3.48	-	50	-0.82	46	
Mozartlaan 354	2625CP	5960	37.5	1	45	47		50	-2.90	-	51	-0.54	47	
Mozartlaan 354	2625CP	5960	25.5	1	45	47		50	-3.25	-	50	-0.71	46	
Mozartlaan 356	2625CP	5960	37.5	1	45	47		50	-2.90	-	51	-0.54	47	
Mozartlaan 356	2625CP	5960	31.5	1	45	47		50	-3.08	-	51	-0.60	46	
Mozartlaan 356	2625CP	5960	19.5	1	45	47		50	-3.48	-	50	-0.82	46	
Mozartlaan 356	2625CP	5960	25.5	1	45	47		50	-3.25	-	50	-0.71	46	
Mozartlaan 358	2625CP	5960	25.5	1	45	47		50	-3.25	-	50	-0.71	46	
Mozartlaan 358	2625CP	5960	37.5	1	45	47		50	-2.90	-	51	-0.54	47	
Mozartlaan 358	2625CP	5960	31.5	1	45	47		50	-3.08	-	51	-0.60	46	
Mozartlaan 358	2625CP	5960	19.5	1	45	47		50	-3.48	-	50	-0.82	46	
Mozartlaan 360	2625CP	5960	31.5	1	45	47		50	-3.08	-	51	-0.60	46	
Mozartlaan 360	2625CP	5960	25.5	1	45	47		50	-3.25	-	50	-0.71	46	
Mozartlaan 360	2625CP	5960	19.5	1	45	47		50	-3.48	-	50	-0.82	46	
Mozartlaan 360	2625CP	5960	37.5	1	45	47		50	-2.90	-	51	-0.54	47	
Mozartlaan 362	2625CR	5960	37.5	1	45	47		50	-2.90	-	51	-0.54	47	
Mozartlaan 362	2625CR	5960	19.5	1	45	47		50	-3.48	-	50	-0.82	46	
Mozartlaan 362	2625CR	5960	25.5	1	45	47		50	-3.25	-	50	-0.71	46	
Mozartlaan 362	2625CR	5960	31.5	1	45	47		50	-3.08	-	51	-0.60	46	
Mozartlaan 364	2625CR	5960	37.5	1	45	47		50	-2.90	-	51	-0.54	47	
Mozartlaan 364	2625CR	5960	31.5	1	45	47		50	-3.08	-	51	-0.60	46	

Gemeente Delft

Adres en postcode		ID Rekenmodel	Waarneemhoogte [m]	Bestemming	Geluidsbelasting bij huidig GPP [dB]	Toekomst zonder nieuwe maatregelen [dB]	Sanering (AWBWC)	Toets- of streefwaarde [dB]	Effect van het project	Benodigde reductie [dB]	Geluidsbelasting standaard akoestische situatie [dB]	Geluidsreductie door geadviseerde maatregelen [dB]	Toekomst met geadviseerde maatregel(en) [dB]	Overschrijding toets of streefwaarde/ (X=ja, leeg vak=nee)
Mozartlaan 364	2625CR	5960	19.5	1	45	47		50	-3.48	-	50	-0.82	46	
Mozartlaan 364	2625CR	5960	25.5	1	45	47		50	-3.25	-	50	-0.71	46	
Mozartlaan 366	2625CR	5960	31.5	1	45	47		50	-3.08	-	51	-0.60	46	
Mozartlaan 366	2625CR	5960	25.5	1	45	47		50	-3.25	-	50	-0.71	46	
Mozartlaan 366	2625CR	5960	19.5	1	45	47		50	-3.48	-	50	-0.82	46	
Mozartlaan 366	2625CR	5960	37.5	1	45	47		50	-2.90	-	51	-0.54	47	
Mozartlaan 368	2625CR	5960	25.5	1	45	47		50	-3.25	-	50	-0.71	46	
Mozartlaan 368	2625CR	5960	37.5	1	45	47		50	-2.90	-	51	-0.54	47	
Mozartlaan 368	2625CR	5960	31.5	1	45	47		50	-3.08	-	51	-0.60	46	
Mozartlaan 368	2625CR	5960	19.5	1	45	47		50	-3.48	-	50	-0.82	46	
Mozartlaan 370	2625CR	5960	19.5	1	45	47		50	-3.48	-	50	-0.82	46	
Mozartlaan 370	2625CR	5960	25.5	1	45	47		50	-3.25	-	50	-0.71	46	
Mozartlaan 370	2625CR	5960	31.5	1	45	47		50	-3.08	-	51	-0.60	46	
Mozartlaan 370	2625CR	5960	37.5	1	45	47		50	-2.90	-	51	-0.54	47	
Mozartlaan 372	2625CR	5960	37.5	1	45	47		50	-2.90	-	51	-0.54	47	
Mozartlaan 372	2625CR	5960	31.5	1	45	47		50	-3.08	-	51	-0.60	46	
Mozartlaan 372	2625CR	5960	25.5	1	45	47		50	-3.25	-	50	-0.71	46	
Mozartlaan 372	2625CR	5960	19.5	1	45	47		50	-3.48	-	50	-0.82	46	
Mozartlaan 374	2625CR	5960	25.5	1	45	47		50	-3.25	-	50	-0.71	46	
Mozartlaan 374	2625CR	5960	19.5	1	45	47		50	-3.48	-	50	-0.82	46	
Mozartlaan 374	2625CR	5960	31.5	1	45	47		50	-3.08	-	51	-0.60	46	
Mozartlaan 374	2625CR	5960	37.5	1	45	47		50	-2.90	-	51	-0.54	47	
Mozartlaan 376	2625CR	5960	37.5	1	45	47		50	-2.90	-	51	-0.54	47	
Mozartlaan 376	2625CR	5960	31.5	1	45	47		50	-3.08	-	51	-0.60	46	
Mozartlaan 376	2625CR	5960	25.5	1	45	47		50	-3.25	-	50	-0.71	46	
Mozartlaan 376	2625CR	5960	19.5	1	45	47		50	-3.48	-	50	-0.82	46	
Mozartlaan 378	2625CR	5960	19.5	1	45	47		50	-3.48	-	50	-0.82	46	
Mozartlaan 378	2625CR	5960	31.5	1	45	47		50	-3.08	-	51	-0.60	46	
Mozartlaan 378	2625CR	5960	37.5	1	45	47		50	-2.90	-	51	-0.54	47	
Mozartlaan 378	2625CR	5960	25.5	1	45	47		50	-3.25	-	50	-0.71	46	

Gemeente Delft

Adres en postcode		ID Rekenmodel	Waarneemhoogte [m]	Bestemming	Geluidsbelasting bij huidig GPP [dB]	Toekomst zonder nieuwe maatregelen [dB]	Sanering (AWBWC)	Toets- of streefwaarde [dB]	Effect van het project	Benodigde reductie [dB]	Geluidsbelasting standaard akoestische situatie [dB]	Toekomst met geadviseerde maatregelen [dB] & Luidsreductie door	Toekomst met geadviseerde maatregel(en) [dB]	Overschrijding toets of streefwaarde/ (X=ja, leeg vak=nee)
Mozartlaan 380	2625CR	5960	37.5	1	45	47		50	-2.90	-	51	-0.54	47	
Mozartlaan 380	2625CR	5960	19.5	1	45	47		50	-3.48	-	50	-0.82	46	
Mozartlaan 380	2625CR	5960	25.5	1	45	47		50	-3.25	-	50	-0.71	46	
Mozartlaan 380	2625CR	5960	31.5	1	45	47		50	-3.08	-	51	-0.60	46	
Mozartlaan 382	2625CR	5960	31.5	1	45	47		50	-3.08	-	51	-0.60	46	
Mozartlaan 382	2625CR	5960	19.5	1	45	47		50	-3.48	-	50	-0.82	46	
Mozartlaan 382	2625CR	5960	37.5	1	45	47		50	-2.90	-	51	-0.54	47	
Mozartlaan 382	2625CR	5960	25.5	1	45	47		50	-3.25	-	50	-0.71	46	
Mozartlaan 384	2625CR	5931	37.5	1	45	47		50	-2.84	-	51	-0.52	47	
Mozartlaan 384	2625CR	5924	37.5	1	45	47		50	-2.85	-	51	-0.49	47	
Mozartlaan 384	2625CR	5985	37.5	1	45	47		50	-2.86	-	51	-0.65	46	
Mozartlaan 384	2625CR	5948	37.5	1	46	47		50	-2.80	-	51	-0.51	47	
Mozartlaan 384	2625CR	5960	37.5	1	45	47		50	-2.90	-	51	-0.54	47	
Mozartlaan 386	2625CR	5924	37.5	1	45	47		50	-2.85	-	51	-0.49	47	
Mozartlaan 386	2625CR	5931	37.5	1	45	47		50	-2.84	-	51	-0.52	47	
Mozartlaan 386	2625CR	5948	37.5	1	46	47		50	-2.80	-	51	-0.51	47	
Mozartlaan 386	2625CR	5960	37.5	1	45	47		50	-2.90	-	51	-0.54	47	
Mozartlaan 386	2625CR	5985	37.5	1	45	47		50	-2.86	-	51	-0.65	46	
Mozartlaan 388	2625CR	5931	37.5	1	45	47		50	-2.84	-	51	-0.52	47	
Mozartlaan 388	2625CR	5924	37.5	1	45	47		50	-2.85	-	51	-0.49	47	
Mozartlaan 388	2625CR	5985	37.5	1	45	47		50	-2.86	-	51	-0.65	46	
Mozartlaan 388	2625CR	5948	37.5	1	46	47		50	-2.80	-	51	-0.51	47	
Mozartlaan 388	2625CR	5960	37.5	1	45	47		50	-2.90	-	51	-0.54	47	
Mozartlaan 390	2625CR	5924	37.5	1	45	47		50	-2.85	-	51	-0.49	47	
Mozartlaan 390	2625CR	5931	37.5	1	45	47		50	-2.84	-	51	-0.52	47	
Mozartlaan 390	2625CR	5960	37.5	1	45	47		50	-2.90	-	51	-0.54	47	
Mozartlaan 390	2625CR	5985	37.5	1	45	47		50	-2.86	-	51	-0.65	46	
Mozartlaan 390	2625CR	5948	37.5	1	46	47		50	-2.80	-	51	-0.51	47	
Mozartlaan 392	2625CR	5931	37.5	1	45	47		50	-2.84	-	51	-0.52	47	
Mozartlaan 392	2625CR	5924	37.5	1	45	47		50	-2.85	-	51	-0.49	47	

Gemeente Delft

Adres en postcode		ID Rekenmodel	Waarneemhoogte [m]	Bestemming	Geluidsbelasting bij huidig GPP [dB]	Toekomst zonder nieuwe maatregelen [dB]	Sanering (AWBWC)	Toets- of streefwaarde [dB]	Effect van het project	Benodigde reductie [dB]	Geluidsbelasting standaard akoestische situatie [dB]	& luidsreductie door geadviseerde maatregelen [dB]	Toekomst met geadvi-seerde maatregel(en) [dB]	Overschrijding toets of streef-waarde/ (X=ja, leeg vak=nee)
Mozartlaan 392	2625CR	5960	37.5	1	45	47		50	-2.90	-	51	-0.54	47	
Mozartlaan 392	2625CR	5948	37.5	1	46	47		50	-2.80	-	51	-0.51	47	
Mozartlaan 392	2625CR	5985	37.5	1	45	47		50	-2.86	-	51	-0.65	46	
Mozartlaan 394	2625CR	5931	37.5	1	45	47		50	-2.84	-	51	-0.52	47	
Mozartlaan 394	2625CR	5924	37.5	1	45	47		50	-2.85	-	51	-0.49	47	
Mozartlaan 394	2625CR	5960	37.5	1	45	47		50	-2.90	-	51	-0.54	47	
Mozartlaan 394	2625CR	5948	37.5	1	46	47		50	-2.80	-	51	-0.51	47	
Mozartlaan 394	2625CR	5985	37.5	1	45	47		50	-2.86	-	51	-0.65	46	
Mozartlaan 396	2625CR	5924	37.5	1	45	47		50	-2.85	-	51	-0.49	47	
Mozartlaan 396	2625CR	5931	37.5	1	45	47		50	-2.84	-	51	-0.52	47	
Mozartlaan 396	2625CR	5985	37.5	1	45	47		50	-2.86	-	51	-0.65	46	
Mozartlaan 396	2625CR	5960	37.5	1	45	47		50	-2.90	-	51	-0.54	47	
Mozartlaan 396	2625CR	5948	37.5	1	46	47		50	-2.80	-	51	-0.51	47	
Mozartlaan 398	2625CR	5931	37.5	1	45	47		50	-2.84	-	51	-0.52	47	
Mozartlaan 398	2625CR	5924	37.5	1	45	47		50	-2.85	-	51	-0.49	47	
Mozartlaan 398	2625CR	5985	37.5	1	45	47		50	-2.86	-	51	-0.65	46	
Mozartlaan 398	2625CR	5948	37.5	1	46	47		50	-2.80	-	51	-0.51	47	
Mozartlaan 398	2625CR	5960	37.5	1	45	47		50	-2.90	-	51	-0.54	47	
Mozartlaan 400	2625CR	5924	37.5	1	45	47		50	-2.85	-	51	-0.49	47	
Mozartlaan 400	2625CR	5931	37.5	1	45	47		50	-2.84	-	51	-0.52	47	
Mozartlaan 400	2625CR	5960	37.5	1	45	47		50	-2.90	-	51	-0.54	47	
Mozartlaan 400	2625CR	5948	37.5	1	46	47		50	-2.80	-	51	-0.51	47	
Mozartlaan 400	2625CR	5985	37.5	1	45	47		50	-2.86	-	51	-0.65	46	
Mozartlaan 402	2625CR	5931	37.5	1	45	47		50	-2.84	-	51	-0.52	47	
Mozartlaan 402	2625CR	5924	37.5	1	45	47		50	-2.85	-	51	-0.49	47	
Mozartlaan 402	2625CR	5960	37.5	1	45	47		50	-2.90	-	51	-0.54	47	
Mozartlaan 402	2625CR	5948	37.5	1	46	47		50	-2.80	-	51	-0.51	47	
Mozartlaan 402	2625CR	5985	37.5	1	45	47		50	-2.86	-	51	-0.65	46	
Mozartlaan 404	2625CR	5924	37.5	1	45	47		50	-2.85	-	51	-0.49	47	
Mozartlaan 404	2625CR	5931	37.5	1	45	47		50	-2.84	-	51	-0.52	47	

Gemeente Delft

Adres en postcode		ID Rekenmodel	Waarneemhoogte [m]	Bestemming	Geluidsbelasting bij huidig GPP [dB]	Toekomst zonder nieuwe maatregelen [dB]	Sanering (AWBWC)	Toets- of streefwaarde [dB]	Effect van het project	Benodigde reductie [dB]	Geluidsbelasting standaard akoestische situatie [dB]	& Luidsreductie door geadviseerde maatregelen [dB]	Toekomst met geadvi-seerde maatregel(en) [dB]	Overschrijding toets of streef-waarde/ (X=ja, leeg vak=nee)
Mozartlaan 404	2625CR	5948	37.5	1	46	47		50	-2.80	-	51	-0.51	47	
Mozartlaan 404	2625CR	5960	37.5	1	45	47		50	-2.90	-	51	-0.54	47	
Mozartlaan 404	2625CR	5985	37.5	1	45	47		50	-2.86	-	51	-0.65	46	
Mozartlaan 406	2625CR	5924	37.5	1	45	47		50	-2.85	-	51	-0.49	47	
Mozartlaan 406	2625CR	5931	37.5	1	45	47		50	-2.84	-	51	-0.52	47	
Mozartlaan 406	2625CR	5948	37.5	1	46	47		50	-2.80	-	51	-0.51	47	
Mozartlaan 406	2625CR	5985	37.5	1	45	47		50	-2.86	-	51	-0.65	46	
Mozartlaan 406	2625CR	5960	37.5	1	45	47		50	-2.90	-	51	-0.54	47	
Mozartlaan 408	2625CR	5924	37.5	1	45	47		50	-2.85	-	51	-0.49	47	
Mozartlaan 408	2625CR	5931	37.5	1	45	47		50	-2.84	-	51	-0.52	47	
Mozartlaan 408	2625CR	5948	37.5	1	46	47		50	-2.80	-	51	-0.51	47	
Mozartlaan 408	2625CR	5985	37.5	1	45	47		50	-2.86	-	51	-0.65	46	
Mozartlaan 408	2625CR	5960	37.5	1	45	47		50	-2.90	-	51	-0.54	47	
Mozartlaan 410	2625CR	5924	37.5	1	45	47		50	-2.85	-	51	-0.49	47	
Mozartlaan 410	2625CR	5931	37.5	1	45	47		50	-2.84	-	51	-0.52	47	
Mozartlaan 410	2625CR	5948	37.5	1	46	47		50	-2.80	-	51	-0.51	47	
Mozartlaan 410	2625CR	5960	37.5	1	45	47		50	-2.90	-	51	-0.54	47	
Mozartlaan 410	2625CR	5985	37.5	1	45	47		50	-2.86	-	51	-0.65	46	
Mozartlaan 412	2625CR	5931	37.5	1	45	47		50	-2.84	-	51	-0.52	47	
Mozartlaan 412	2625CR	5924	37.5	1	45	47		50	-2.85	-	51	-0.49	47	
Mozartlaan 412	2625CR	5960	37.5	1	45	47		50	-2.90	-	51	-0.54	47	
Mozartlaan 412	2625CR	5948	37.5	1	46	47		50	-2.80	-	51	-0.51	47	
Mozartlaan 412	2625CR	5985	37.5	1	45	47		50	-2.86	-	51	-0.65	46	
Mozartlaan 414	2625CR	5924	37.5	1	45	47		50	-2.85	-	51	-0.49	47	
Mozartlaan 414	2625CR	5931	37.5	1	45	47		50	-2.84	-	51	-0.52	47	
Mozartlaan 414	2625CR	5985	37.5	1	45	47		50	-2.86	-	51	-0.65	46	
Mozartlaan 414	2625CR	5960	37.5	1	45	47		50	-2.90	-	51	-0.54	47	
Mozartlaan 414	2625CR	5948	37.5	1	46	47		50	-2.80	-	51	-0.51	47	
Mozartlaan 416	2625CR	5931	37.5	1	45	47		50	-2.84	-	51	-0.52	47	
Mozartlaan 416	2625CR	5924	37.5	1	45	47		50	-2.85	-	51	-0.49	47	

Gemeente Delft

Adres en postcode		ID Rekenmodel	Waarneemhoogte [m]	Bestemming	Geluidsbelasting bij huidig GPP [dB]	Toekomst zonder nieuwe maatregelen [dB]	Sanering (AWBWC)	Toets- of streefwaarde [dB]	Effect van het project	Benodigde reductie [dB]	Geluidsbelasting standaard akoestische situatie [dB]	& luidsreductie door geadviseerde maatregelen [dB]	Toekomst met geadvi-seerde maatregel(en) [dB]	Overschrijding toets of streef-waarde/ (X=ja, leeg vak=nee)
Mozartlaan 416	2625CR	5960	37.5	1	45	47		50	-2.90	-	51	-0.54	47	
Mozartlaan 416	2625CR	5985	37.5	1	45	47		50	-2.86	-	51	-0.65	46	
Mozartlaan 416	2625CR	5948	37.5	1	46	47		50	-2.80	-	51	-0.51	47	
Mozartlaan 416 A	2625CR	5985	37.5	9	45	47		50	-2.86	-	51	-0.65	46	
Mozartlaan 416 A	2625CR	5985	19.5	9	45	47		50	-3.43	-	50	-0.94	46	
Mozartlaan 416 A	2625CR	5985	31.5	9	45	47		50	-3.04	-	51	-0.72	46	
Mozartlaan 416 A	2625CR	5985	25.5	9	45	47		50	-3.20	-	50	-0.83	46	
Mozartlaan 432	2625CS	6018	7.5	1	44	46		50	-4.42	-	50	-0.62	45	
Mozartlaan 434	2625CS	6018	7.5	1	44	46		50	-4.42	-	50	-0.62	45	
Mozartlaan 436	2625CS	6018	7.5	1	44	46		50	-4.42	-	50	-0.62	45	
Mozartlaan 438	2625CS	6018	7.5	1	44	46		50	-4.42	-	50	-0.62	45	
Mozartlaan 440	2625CS	6018	7.5	1	44	46		50	-4.42	-	50	-0.62	45	
Mozartlaan 442	2625CS	6018	7.5	1	44	46		50	-4.42	-	50	-0.62	45	
Mozartlaan 444	2625CS	6018	7.5	1	44	46		50	-4.42	-	50	-0.62	45	
Mozartlaan 446	2625CS	6018	7.5	1	44	46		50	-4.42	-	50	-0.62	45	
Mozartlaan 448	2625CS	6018	7.5	1	44	46		50	-4.42	-	50	-0.62	45	
Mozartlaan 450	2625CS	6021	7.5	1	45	47		50	-3.31	-	50	-1.30	45	
Mozartlaan 452	2625CS	6021	7.5	1	45	47		50	-3.31	-	50	-1.30	45	
Mozartlaan 454	2625CS	6021	7.5	1	45	47		50	-3.31	-	50	-1.30	45	
Mozartlaan 456	2625CT	6021	7.5	1	45	47		50	-3.31	-	50	-1.30	45	
Mozartlaan 458	2625CT	6021	7.5	1	45	47		50	-3.31	-	50	-1.30	45	
Mozartlaan 460	2625CT	6021	7.5	1	45	47		50	-3.31	-	50	-1.30	45	
Mozartlaan 462	2625CT	6021	7.5	1	45	47		50	-3.31	-	50	-1.30	45	
Mozartlaan 464	2625CT	6021	7.5	1	45	47		50	-3.31	-	50	-1.30	45	
Mozartlaan 466	2625CT	6021	7.5	1	45	47		50	-3.31	-	50	-1.30	45	
Mozartlaan 468	2625CT	6021	7.5	1	45	47		50	-3.31	-	50	-1.30	45	
Mozartlaan 470	2625CT	6018	7.5	1	44	46		50	-4.42	-	50	-0.62	45	
Mozartlaan 472	2625CT	6018	7.5	1	44	46		50	-4.42	-	50	-0.62	45	
Mozartlaan 474	2625CT	6018	7.5	1	44	46		50	-4.42	-	50	-0.62	45	
Mozartlaan 476	2625CT	6018	7.5	1	44	46		50	-4.42	-	50	-0.62	45	

Gemeente Delft

Adres en postcode		ID Rekenmodel	Waarneemhoogte [m]	Bestemming	Geluidsbelasting bij huidig GPP [dB]	Toekomst zonder nieuwe maatregelen [dB]	Sanering (AWBWC)	Toets- of streefwaarde [dB]	Effect van het project	Benodigde reductie [dB]	Geluidsbelasting standaard akoestische situatie [dB]	Toekomst met geadviseerde maatregelen [dB] & Luidsreductie door	Toekomst met geadviseerde maatregel(en) [dB]	Overschrijding toets of streefwaarde/ (X=ja, leeg vak=nee)
Mozartlaan 478	2625CT	6018	7.5	1	44	46		50	-4.42	-	50	-0.62	45	
Mozartlaan 480	2625CT	6018	7.5	1	44	46		50	-4.42	-	50	-0.62	45	
Mozartlaan 482	2625CT	6018	7.5	1	44	46		50	-4.42	-	50	-0.62	45	
Mozartlaan 484	2625CT	6018	7.5	1	44	46		50	-4.42	-	50	-0.62	45	
Mozartlaan 486	2625CT	6018	7.5	1	44	46		50	-4.42	-	50	-0.62	45	
Mozartlaan 488	2625CT	6018	7.5	1	44	46		50	-4.42	-	50	-0.62	45	
Mozartlaan 490	2625CT	6021	13.5	1	45	47		50	-3.41	-	50	-1.04	46	
Mozartlaan 492	2625CT	6021	13.5	1	45	47		50	-3.41	-	50	-1.04	46	
Mozartlaan 494	2625CT	6021	13.5	1	45	47		50	-3.41	-	50	-1.04	46	
Mozartlaan 496	2625CT	6021	13.5	1	45	47		50	-3.41	-	50	-1.04	46	
Mozartlaan 498	2625CT	6021	13.5	1	45	47		50	-3.41	-	50	-1.04	46	
Mozartlaan 500	2625CT	6021	13.5	1	45	47		50	-3.41	-	50	-1.04	46	
Mozartlaan 502	2625CT	6021	13.5	1	45	47		50	-3.41	-	50	-1.04	46	
Mozartlaan 504	2625CV	6021	13.5	1	45	47		50	-3.41	-	50	-1.04	46	
Mozartlaan 506	2625CV	6021	13.5	1	45	47		50	-3.41	-	50	-1.04	46	
Mozartlaan 508	2625CV	6018	7.5	1	44	46		50	-4.42	-	50	-0.62	45	
Mozartlaan 510	2625CV	6018	7.5	1	44	46		50	-4.42	-	50	-0.62	45	
Mozartlaan 512	2625CV	6018	7.5	1	44	46		50	-4.42	-	50	-0.62	45	
Mozartlaan 514	2625CV	6018	7.5	1	44	46		50	-4.42	-	50	-0.62	45	
Mozartlaan 516	2625CV	6018	7.5	1	44	46		50	-4.42	-	50	-0.62	45	
Mozartlaan 518	2625CV	6018	7.5	1	44	46		50	-4.42	-	50	-0.62	45	
Mozartlaan 520	2625CV	6018	7.5	1	44	46		50	-4.42	-	50	-0.62	45	
Mozartlaan 522	2625CV	6018	7.5	1	44	46		50	-4.42	-	50	-0.62	45	
Mozartlaan 524	2625CV	6018	7.5	1	44	46		50	-4.42	-	50	-0.62	45	
Mozartlaan 526	2625CV	6018	7.5	1	44	46		50	-4.42	-	50	-0.62	45	
Mozartlaan 528	2625CV	6021	19.5	1	45	47		50	-3.08	-	51	-0.93	46	
Mozartlaan 530	2625CV	6021	19.5	1	45	47		50	-3.08	-	51	-0.93	46	
Mozartlaan 532	2625CV	6021	19.5	1	45	47		50	-3.08	-	51	-0.93	46	
Mozartlaan 534	2625CV	6021	19.5	1	45	47		50	-3.08	-	51	-0.93	46	
Mozartlaan 536	2625CV	6021	19.5	1	45	47		50	-3.08	-	51	-0.93	46	

Gemeente Delft

Adres en postcode		ID Rekenmodel	Waarneemhoogte [m]	Bestemming	Geluidsbelasting bij huidig GPP [dB]	Toekomst zonder nieuwe maatregelen [dB]	Sanering (AWBWC)	Toets- of streefwaarde [dB]	Effect van het project	Benodigde reductie [dB]	Geluidsbelasting standaard akoestische situatie [dB]	Geluidsreductie door geadviseerde maatregelen [dB]	Toekomst met geadviseerde maatregel(en) [dB]	Overschrijding toets of streefwaarde/ (X=ja, leeg vak=nee)
Mozartlaan 538	2625CV	6021	19.5	1	45	47		50	-3.08	-	51	-0.93	46	
Mozartlaan 540	2625CV	6021	19.5	1	45	47		50	-3.08	-	51	-0.93	46	
Mozartlaan 542	2625CV	6021	19.5	1	45	47		50	-3.08	-	51	-0.93	46	
Mozartlaan 544	2625CV	6021	19.5	1	45	47		50	-3.08	-	51	-0.93	46	
Mozartlaan 546	2625CV	6021	19.5	1	45	47		50	-3.08	-	51	-0.93	46	
Mozartlaan 548	2625CV	6018	7.5	1	44	46		50	-4.42	-	50	-0.62	45	
Mozartlaan 550	2625CV	6018	7.5	1	44	46		50	-4.42	-	50	-0.62	45	
Mozartlaan 552	2625CW	6018	7.5	1	44	46		50	-4.42	-	50	-0.62	45	
Mozartlaan 554	2625CW	6018	7.5	1	44	46		50	-4.42	-	50	-0.62	45	
Mozartlaan 556	2625CW	6018	7.5	1	44	46		50	-4.42	-	50	-0.62	45	
Mozartlaan 558	2625CW	6018	7.5	1	44	46		50	-4.42	-	50	-0.62	45	
Mozartlaan 560	2625CW	6018	7.5	1	44	46		50	-4.42	-	50	-0.62	45	
Mozartlaan 562	2625CW	6018	7.5	1	44	46		50	-4.42	-	50	-0.62	45	
Mozartlaan 564	2625CW	6018	7.5	1	44	46		50	-4.42	-	50	-0.62	45	
Mozartlaan 566	2625CW	6021	25.5	1	45	47		50	-2.85	-	51	-0.83	46	
Mozartlaan 568	2625CW	6021	25.5	1	45	47		50	-2.85	-	51	-0.83	46	
Mozartlaan 570	2625CW	6021	25.5	1	45	47		50	-2.85	-	51	-0.83	46	
Mozartlaan 572	2625CW	6021	25.5	1	45	47		50	-2.85	-	51	-0.83	46	
Mozartlaan 574	2625CW	6021	25.5	1	45	47		50	-2.85	-	51	-0.83	46	
Mozartlaan 576	2625CW	6021	25.5	1	45	47		50	-2.85	-	51	-0.83	46	
Mozartlaan 578	2625CW	6021	25.5	1	45	47		50	-2.85	-	51	-0.83	46	
Mozartlaan 580	2625CW	6021	25.5	1	45	47		50	-2.85	-	51	-0.83	46	
Mozartlaan 582	2625CW	6021	25.5	1	45	47		50	-2.85	-	51	-0.83	46	
Mozartlaan 584	2625CW	6021	25.5	1	45	47		50	-2.85	-	51	-0.83	46	
Mozartlaan 586	2625CW	6018	7.5	1	44	46		50	-4.42	-	50	-0.62	45	
Mozartlaan 588	2625CW	6018	7.5	1	44	46		50	-4.42	-	50	-0.62	45	
Mozartlaan 590	2625CW	6018	7.5	1	44	46		50	-4.42	-	50	-0.62	45	
Mozartlaan 592	2625CW	6018	7.5	1	44	46		50	-4.42	-	50	-0.62	45	
Mozartlaan 594	2625CW	6018	7.5	1	44	46		50	-4.42	-	50	-0.62	45	
Mozartlaan 596	2625CW	6018	7.5	1	44	46		50	-4.42	-	50	-0.62	45	

Gemeente Delft

Adres en postcode		ID Rekenmodel	Waarneemhoogte [m]	Bestemming	Geluidsbelasting bij huidig GPP [dB]	Toekomst zonder nieuwe maatregelen [dB]	Sanering (AWBWC)	Toets- of streefwaarde [dB]	Effect van het project	Benodigde reductie [dB]	Geluidsbelasting standaard akoestische situatie [dB]	& luidsreductie door geadviseerde maatregelen [dB]	Toekomst met geadvi-seerde maatregel(en) [dB]	Overschrijding toets of streef-waarde/ (X=ja, leeg vak=nee)
Mozartlaan 598	2625CW	6018	7.5	1	44	46		50	-4.42	-	50	-0.62	45	
Mozartlaan 600	2625CX	6018	7.5	1	44	46		50	-4.42	-	50	-0.62	45	
Mozartlaan 602	2625CX	6018	7.5	1	44	46		50	-4.42	-	50	-0.62	45	
Mozartlaan 604	2625CX	6018	7.5	1	44	46		50	-4.42	-	50	-0.62	45	
Mozartlaan 606	2625CX	6021	31.5	1	46	47		50	-2.66	-	51	-0.73	47	
Mozartlaan 608	2625CX	6021	31.5	1	46	47		50	-2.66	-	51	-0.73	47	
Mozartlaan 610	2625CX	6021	31.5	1	46	47		50	-2.66	-	51	-0.73	47	
Mozartlaan 612	2625CX	6021	31.5	1	46	47		50	-2.66	-	51	-0.73	47	
Mozartlaan 614	2625CX	6021	31.5	1	46	47		50	-2.66	-	51	-0.73	47	
Mozartlaan 616	2625CX	6021	31.5	1	46	47		50	-2.66	-	51	-0.73	47	
Mozartlaan 618	2625CX	6021	31.5	1	46	47		50	-2.66	-	51	-0.73	47	
Mozartlaan 620	2625CX	6021	31.5	1	46	47		50	-2.66	-	51	-0.73	47	
Mozartlaan 622	2625CX	6021	31.5	1	46	47		50	-2.66	-	51	-0.73	47	
Mozartlaan 624	2625CX	6018	7.5	1	44	46		50	-4.42	-	50	-0.62	45	
Mozartlaan 626	2625CX	6018	7.5	1	44	46		50	-4.42	-	50	-0.62	45	
Mozartlaan 628	2625CX	6018	7.5	1	44	46		50	-4.42	-	50	-0.62	45	
Mozartlaan 630	2625CX	6018	7.5	1	44	46		50	-4.42	-	50	-0.62	45	
Mozartlaan 632	2625CZ	6018	7.5	1	44	46		50	-4.42	-	50	-0.62	45	
Mozartlaan 634	2625CZ	6018	7.5	1	44	46		50	-4.42	-	50	-0.62	45	
Mozartlaan 636	2625CZ	6018	7.5	1	44	46		50	-4.42	-	50	-0.62	45	
Mozartlaan 638	2625CZ	6018	7.5	1	44	46		50	-4.42	-	50	-0.62	45	
Mozartlaan 640	2625CZ	6018	7.5	1	44	46		50	-4.42	-	50	-0.62	45	
Mozartlaan 642	2625CZ	6018	7.5	1	44	46		50	-4.42	-	50	-0.62	45	
Mozartlaan 644	2625CZ	6021	37.5	1	46	48		50	-2.39	-	51	-0.65	47	
Mozartlaan 646	2625CZ	6021	37.5	1	46	48		50	-2.39	-	51	-0.65	47	
Mozartlaan 648	2625CZ	6021	37.5	1	46	48		50	-2.39	-	51	-0.65	47	
Mozartlaan 650	2625CZ	6021	37.5	1	46	48		50	-2.39	-	51	-0.65	47	
Mozartlaan 652	2625CZ	6021	37.5	1	46	48		50	-2.39	-	51	-0.65	47	
Mozartlaan 654	2625CZ	6021	37.5	1	46	48		50	-2.39	-	51	-0.65	47	
Mozartlaan 656	2625CZ	6021	37.5	1	46	48		50	-2.39	-	51	-0.65	47	

Gemeente Delft

Adres en postcode		ID Rekenmodel	Waarneemhoogte [m]	Bestemming	Geluidsbelasting bij huidig GPP [dB]	Toekomst zonder nieuwe maatregelen [dB]	Sanering (AWBWC)	Toets- of streefwaarde [dB]	Effect van het project	Benodigde reductie [dB]	Geluidsbelasting standaard akoestische situatie [dB]	Ge luidsreductie door geadviseerde maatregelen [dB]	Toekomst met geadvi-seerde maatregel(en) [dB]	Overschrijding toets of streef-waarde/ (X=ja, leeg vak=nee)
Mozartlaan 658	2625CZ	6021	37.5	1	46	48		50	-2.39	-	51	-0.65	47	
Mozartlaan 660	2625CZ	6021	37.5	1	46	48		50	-2.39	-	51	-0.65	47	
Mozartlaan 662	2625CZ	6021	37.5	1	46	48		50	-2.39	-	51	-0.65	47	
Namibiëstraat 1	2622LD	6893	7.5	1	48	50		50	-0.48	-	58	-0.21	49	
Namibiëstraat 2	2622LD	6678	7.5	1	49	51		50	0.93	0.43	60	-0.13	51	X
Namibiëstraat 3	2622LD	6859	7.5	1	49	50		50	0.42	-	58	-0.22	50	
Namibiëstraat 4	2622LD	6660	7.5	1	49	51		50	0.68	0.18	60	-0.11	51	X
Namibiëstraat 5	2622LD	6835	7.5	1	49	51		50	0.68	0.18	59	-0.24	50	
Namibiëstraat 6	2622LD	6637	7.5	1	44	46		50	-4.16	-	57	0.00	46	
Namibiëstraat 7	2622LD	6811	7.5	1	49	50		50	0.48	-	59	-0.28	50	
Namibiëstraat 8	2622LD	6597	7.5	1	49	51		50	0.99	0.49	60	-0.12	51	X
Namibiëstraat 9	2622LD	6784	7.5	1	48	49		50	-0.53	-	59	-0.33	49	
Namibiëstraat 10	2622LD	6563	7.5	1	49	51		50	0.71	0.21	60	-0.09	51	X
Namibiëstraat 11	2622LD	6759	7.5	1	48	49		50	-0.74	-	59	-0.20	49	
Namibiëstraat 12	2622LD	6544	7.5	1	49	50		50	0.43	-	60	-0.07	50	
Namibiëstraat 13	2622LD	6712	4.5	1	42	43		50	-6.98	-	58	0.00	43	
Namibiëstraat 14	2622LD	6514	7.5	1	49	50		50	0.20	-	61	-0.07	50	
Namibiëstraat 15	2622LD	6683	1.5	1	40	42		50	-8.33	-	58	0.00	42	
Namibiëstraat 15	2622LD	6683	4.5	1	41	42		50	-7.86	-	58	0.00	42	
Namibiëstraat 16	2622LD	6485	7.5	1	49	51		50	0.67	0.17	61	-0.05	51	X
Namibiëstraat 17	2622LD	6631	4.5	1	42	44		50	-6.22	-	58	0.01	44	
Namibiëstraat 18	2622LD	6465	7.5	1	43	45		50	-4.95	-	59	0.00	45	
Namibiëstraat 19	2622LD	6585	4.5	1	44	46		50	-4.39	-	59	0.00	46	
Namibiëstraat 20	2622LD	6439	7.5	1	45	47		50	-3.37	-	60	-0.06	47	
Namibiëstraat 21	2622LD	6550	7.5	1	48	50		50	-0.20	-	60	-0.05	50	
Namibiëstraat 22	2622LD	6409	7.5	1	48	50		50	-0.04	-	62	-0.14	50	
Namibiëstraat 22	2622LD	6397	7.5	1	48	50		50	-0.16	-	62	-0.14	50	
Namibiëstraat 23	2622LD	6505	7.5	1	49	50		50	0.22	-	60	-0.04	50	
Noweetuinen 1	2614KJ	4778	4.5	1	44	48		50	-1.87	-	51	-3.80	44	
Noweetuinen 2	2614KJ	5004	4.5	1	44	48		50	-1.71	-	51	-4.00	44	

Gemeente Delft

Adres en postcode		ID Rekenmodel	Waarneemhoogte [m]	Bestemming	Geluidsbelasting bij huidig GPP [dB]	Toekomst zonder nieuwe maatregelen [dB]	Sanering (AWBWC)	Toets- of streefwaarde [dB]	Effect van het project	Benodigde reductie [dB]	Geluidsbelasting standaard akoestische situatie [dB]	& luidsreductie door geadviseerde maatregelen [dB]	Toekomst met geadvi-seerde maatregel(en) [dB]	Overschrijding toets of streef-waarde/ (X=ja, leeg vak=nee)
Noweetuinen 3	2614KJ	4752	4.5	1	44	48		50	-2.33	-	50	-3.12	45	
Noweetuinen 4	2614KJ	4988	4.5	1	44	48		50	-1.92	-	51	-3.73	44	
Noweetuinen 5	2614KJ	4734	4.5	1	43	46		50	-3.79	-	49	-2.53	44	
Noweetuinen 6	2614KJ	4970	4.5	1	44	48		50	-1.54	-	51	-4.09	44	
Noweetuinen 7	2614KJ	4709	4.5	1	44	48		50	-2.36	-	50	-3.79	44	
Noweetuinen 8	2614KJ	4956	4.5	1	44	48		50	-1.69	-	51	-3.82	44	
Noweetuinen 9	2614KJ	4696	4.5	1	44	48		50	-2.28	-	50	-4.04	44	
Noweetuinen 10	2614KJ	4936	4.5	1	44	48		50	-1.60	-	51	-3.77	45	
Noweetuinen 11	2614KJ	4644	4.5	1	43	48		50	-2.27	-	50	-4.42	43	
Noweetuinen 12	2614KJ	4913	4.5	1	45	48		50	-1.55	-	51	-3.32	45	
Noweetuinen 13	2614KJ	4644	4.5	1	43	48		50	-2.27	-	50	-4.42	43	
Noweetuinen 14	2614KJ	4891	4.5	1	45	48		50	-1.81	-	51	-2.97	45	
Noweetuinen 15	2614KJ	4644	4.5	1	43	48		50	-2.27	-	50	-4.42	43	
Noweetuinen 16	2614KJ	4869	4.5	1	45	48		50	-1.55	-	51	-3.04	45	
Noweetuinen 17	2614KJ	4644	4.5	1	43	48		50	-2.27	-	50	-4.42	43	
Noweetuinen 18	2614KJ	4854	4.5	1	45	48		50	-1.71	-	51	-2.60	46	
Noweetuinen 19	2614KJ	4576	4.5	1	45	49		50	-1.46	-	51	-3.10	45	
Noweetuinen 20	2614KJ	4834	4.5	1	46	48		50	-1.57	-	51	-2.68	46	
Noweetuinen 21	2614KJ	4576	4.5	1	45	49		50	-1.46	-	51	-3.10	45	
Noweetuinen 22	2614KJ	4811	4.5	1	46	48		50	-1.76	-	51	-2.26	46	
Omanstraat 84	2622GX	8621	7.5	1	43	45		50	-5.11	-	52	-0.04	45	
Omanstraat 86	2622GX	8621	7.5	1	43	45		50	-5.11	-	52	-0.04	45	
Omanstraat 88	2622GX	8575	7.5	1	43	44		50	-6.06	-	51	-0.29	44	
Omanstraat 90	2622GX	8552	7.5	1	44	45		50	-4.58	-	52	-0.28	45	
Omanstraat 92	2622GX	8538	7.5	1	42	44		50	-6.41	-	50	-0.24	43	
Omanstraat 94	2622GX	8518	7.5	1	44	45		50	-4.60	-	50	-0.44	45	
Omanstraat 96	2622GX	8483	7.5	1	45	46		50	-3.98	-	53	-0.36	46	
Omanstraat 98	2622GX	8478	7.5	1	45	46		50	-4.18	-	52	-0.38	45	
Omanstraat 100	2622GX	8458	7.5	1	42	44		50	-6.13	-	50	-0.25	44	
Omanstraat 102	2622GX	8430	7.5	1	44	45		50	-4.74	-	53	-0.22	45	

Gemeente Delft

Adres en postcode		ID Rekenmodel	Waarneemhoogte [m]	Bestemming	Geluidsbelasting bij huidig GPP [dB]	Toekomst zonder nieuwe maatregelen [dB]	Sanering (AWBWC)	Toets- of streefwaarde [dB]	Effect van het project	Benodigde reductie [dB]	Geluidsbelasting standaard akoestische situatie [dB]	& Luidsreductie door geadviseerde maatregelen [dB]	Toekomst met geadvi-seerde maatregel(en) [dB]	Overschrijding toets of streef-waarde/ (X=ja, leeg vak=nee)
Omanstraat 104	2622GX	8412	7.5	1	43	45		50	-5.43	-	52	-0.23	44	
Omanstraat 106	2622GX	8412	7.5	1	43	45		50	-5.43	-	52	-0.23	44	
Omanstraat 108	2622GX	8343	7.5	1	41	42		50	-7.88	-	52	-0.09	42	
Omanstraat 110	2622GX	8343	7.5	1	41	42		50	-7.88	-	52	-0.09	42	
Omanstraat 112	2622GX	8343	7.5	1	41	42		50	-7.88	-	52	-0.09	42	
Omanstraat 114	2622GX	8316	7.5	1	44	45		50	-4.98	-	53	-0.18	45	
Omanstraat 116	2622GX	8302	7.5	1	44	45		50	-5.16	-	53	-0.18	45	
Omanstraat 118	2622GX	8274	4.5	1	42	43		50	-6.92	-	53	-0.02	43	
Parkzoom 253	2614TE	5796	16.5	1	43	46		50	-4.13	-	49	-2.82	43	
Parkzoom 255	2614TE	5796	16.5	1	43	46		50	-4.13	-	49	-2.82	43	
Parkzoom 257	2614TE	5796	16.5	1	43	46		50	-4.13	-	49	-2.82	43	
Parkzoom 259	2614TE	5796	16.5	1	43	46		50	-4.13	-	49	-2.82	43	
Parkzoom 261	2614TE	5796	16.5	1	43	46		50	-4.13	-	49	-2.82	43	
Parkzoom 263	2614TE	5796	16.5	1	43	46		50	-4.13	-	49	-2.82	43	
Parkzoom 265	2614TE	5796	16.5	1	43	46		50	-4.13	-	49	-2.82	43	
Parkzoom 267	2614TE	5796	16.5	1	43	46		50	-4.13	-	49	-2.82	43	
Parkzoom 269	2614TE	5796	16.5	1	43	46		50	-4.13	-	49	-2.82	43	
Parkzoom 271	2614TE	5796	16.5	1	43	46		50	-4.13	-	49	-2.82	43	
Parkzoom 273	2614TE	5796	16.5	1	43	46		50	-4.13	-	49	-2.82	43	
Parkzoom 275	2614TE	5796	16.5	1	43	46		50	-4.13	-	49	-2.82	43	
Parkzoom 277	2614TE	5796	16.5	1	43	46		50	-4.13	-	49	-2.82	43	
Parkzoom 279	2614TE	5796	16.5	1	43	46		50	-4.13	-	49	-2.82	43	
Parkzoom 281	2614TE	5796	16.5	1	43	46		50	-4.13	-	49	-2.82	43	
Parkzoom 283	2614TE	5796	16.5	1	43	46		50	-4.13	-	49	-2.82	43	
Parkzoom 285	2614TE	5796	16.5	1	43	46		50	-4.13	-	49	-2.82	43	
Parkzoom 287	2614TE	5796	16.5	1	43	46		50	-4.13	-	49	-2.82	43	
Parkzoom 289	2614TE	5796	16.5	1	43	46		50	-4.13	-	49	-2.82	43	
Parkzoom 291	2614TE	5796	16.5	1	43	46		50	-4.13	-	49	-2.82	43	
Parkzoom 293	2614TE	5796	16.5	1	43	46		50	-4.13	-	49	-2.82	43	
Parkzoom 295	2614TE	5796	16.5	1	43	46		50	-4.13	-	49	-2.82	43	

Gemeente Delft

Adres en postcode		ID Rekenmodel	Waarneemhoogte [m]	Bestemming	Geluidsbelasting bij huidig GPP [dB]	Toekomst zonder nieuwe maatregelen [dB]	Sanering (AWBWC)	Toets- of streefwaarde [dB]	Effect van het project	Benodigde reductie [dB]	Geluidsbelasting standaard akoestische situatie [dB]	& luidsreductie door geadviseerde maatregelen [dB]	Toekomst met geadvi-seerde maatregel(en) [dB]	Overschrijding toets of streef-waarde/ (X=ja, leeg vak=nee)
Parkzoom 297	2614TE	5796	16.5	1	43	46		50	-4.13	-	49	-2.82	43	
Parkzoom 299	2614TE	5796	16.5	1	43	46		50	-4.13	-	49	-2.82	43	
Parkzoom 301	2614TE	5796	16.5	1	43	46		50	-4.13	-	49	-2.82	43	
Parkzoom 303	2614TE	5796	16.5	1	43	46		50	-4.13	-	49	-2.82	43	
Parkzoom 305	2614TE	5796	16.5	1	43	46		50	-4.13	-	49	-2.82	43	
Parkzoom 307	2614TE	5796	16.5	1	43	46		50	-4.13	-	49	-2.82	43	
Parkzoom 309	2614TE	5796	16.5	1	43	46		50	-4.13	-	49	-2.82	43	
Parkzoom 311	2614TE	5796	16.5	1	43	46		50	-4.13	-	49	-2.82	43	
Parkzoom 313	2614TE	5796	16.5	1	43	46		50	-4.13	-	49	-2.82	43	
Parkzoom 315	2614TE	5796	16.5	1	43	46		50	-4.13	-	49	-2.82	43	
Reinier de Graafpad 1	2625DT	5766	7.5	14	45	47		50	-3.11	-	51	-1.12	46	
Reinier de Graafweg 620	2625DS	5944	7.5	1	43	45		50	-5.17	-	49	-0.82	44	
Reinier de Graafweg 622	2625DS	5944	7.5	1	43	45		50	-5.17	-	49	-0.82	44	
Reinier de Graafweg 624	2625DS	5944	7.5	1	43	45		50	-5.17	-	49	-0.82	44	
Reinier de Graafweg 626	2625DS	5944	7.5	1	43	45		50	-5.17	-	49	-0.82	44	
Reinier de Graafweg 628	2625DS	5944	10.5	1	44	46		50	-4.43	-	49	-0.98	45	
Reinier de Graafweg 630	2625DS	5944	10.5	1	44	46		50	-4.43	-	49	-0.98	45	
Reinier de Graafweg 632	2625DS	5944	10.5	1	44	46		50	-4.43	-	49	-0.98	45	
Reinier de Graafweg 634	2625DS	5944	10.5	1	44	46		50	-4.43	-	49	-0.98	45	
Sadatweg 5	2622PA	7954	7.5	1	45	46		50	-3.84	-	51	-2.81	43	
Sadatweg 7	2622PA	7947	7.5	1	41	42		50	-7.93	-	52	-0.18	42	
Sadatweg 9	2622PA	7929	7.5	1	41	42		50	-7.57	-	52	-0.19	42	
Sadatweg 11	2622PA	7913	7.5	1	41	43		50	-7.21	-	52	-0.22	43	
Sadatweg 13	2622PA	7886	7.5	1	43	44		50	-5.98	-	52	-0.13	44	
Sadatweg 15	2622PA	7872	7.5	1	45	47		50	-3.34	-	52	-2.85	44	
Sadatweg 17	2622PA	7858	7.5	1	43	45		50	-5.29	-	54	-0.13	45	
Sadatweg 18	2622AP	7982	7.5	1	44	46		50	-4.47	-	52	-1.37	44	
Sadatweg 19	2622PA	7849	7.5	1	43	44		50	-5.87	-	54	-0.33	44	
Sadatweg 20 A	2622AP	7656	7.5	1	42	44		50	-5.94	-	53	-0.57	43	
Sadatweg 21	2622PA	7820	7.5	1	43	44		50	-5.75	-	54	-0.43	44	

Gemeente Delft

Adres en postcode		ID Rekenmodel	Waarneemhoogte [m]	Bestemming	Geluidsbelasting bij huidig GPP [dB]	Toekomst zonder nieuwe maatregelen [dB]	Sanering (AWBWC)	Toets- of streefwaarde [dB]	Effect van het project	Benodigde reductie [dB]	Geluidsbelasting standaard akoestische situatie [dB]	& Geluidsreductie door geadviseerde maatregelen [dB]	Toekomst met geadvi-seerde maatregel(en) [dB]	Overschrijding toets of streef-waarde/ (X=ja, leeg vak=nee)
Sadatweg 22	2622AP	7656	7.5	1	42	44		50	-5.94	-	53	-0.57	43	
Sadatweg 23	2622PA	7783	7.5	1	43	44		50	-5.52	-	53	-0.30	44	
Sadatweg 25	2622PA	7740	7.5	1	46	47		50	-3.01	-	52	-3.06	44	
Sadatweg 26	2622AP	7656	7.5	1	42	44		50	-5.94	-	53	-0.57	43	
Sadatweg 27	2622PA	7708	7.5	1	46	47		50	-2.92	-	52	-3.14	44	
Sadatweg 29	2622PA	7690	7.5	1	42	43		50	-6.64	-	53	-0.20	43	
Sadatweg 30	2622AP	7522	7.5	1	43	44		50	-5.83	-	53	-0.64	44	
Sadatweg 31	2622PA	7653	7.5	1	42	44		50	-6.44	-	53	-0.11	43	
Sadatweg 33	2622PA	7597	7.5	1	46	47		50	-3.05	-	52	-2.96	44	
Sadatweg 34	2622AP	7522	7.5	1	43	44		50	-5.83	-	53	-0.64	44	
Sadatweg 35	2622PA	7578	7.5	1	42	43		50	-6.74	-	53	-0.07	43	
Sadatweg 37	2622PA	7541	7.5	1	46	47		50	-2.71	-	53	-3.08	44	
Sadatweg 38	2622AP	7412	7.5	1	43	44		50	-5.71	-	54	-0.31	44	
Sadatweg 39	2622PA	7511	7.5	1	43	44		50	-5.51	-	54	-0.12	44	
Sadatweg 41	2622PA	7485	7.5	1	46	47		50	-2.68	-	53	-3.14	44	
Sadatweg 42	2622AP	7373	7.5	1	40	41		50	-8.83	-	50	0.01	41	
Sadatweg 43	2622PA	7464	7.5	1	42	43		50	-6.53	-	53	-0.29	43	
Sadatweg 45	2622PA	7431	7.5	1	46	48		50	-2.38	-	53	-3.31	44	
Sadatweg 46	2622AP	7302	7.5	1	43	45		50	-5.43	-	54	-0.62	44	
Sadatweg 47	2622PA	7401	7.5	1	46	48		50	-2.48	-	52	-3.19	44	
Sadatweg 49	2622PA	7371	7.5	1	46	48		50	-2.50	-	52	-3.37	44	
Sadatweg 50	2622AP	7302	7.5	1	43	45		50	-5.43	-	54	-0.62	44	
Sadatweg 51	2622PA	7344	7.5	1	46	47		50	-2.70	-	52	-3.22	44	
Sadatweg 53	2622PA	7318	7.5	1	46	47		50	-2.63	-	52	-3.08	44	
Sadatweg 54	2622AP	7150	7.5	1	46	48		50	-2.46	-	54	-1.53	46	
Sadatweg 55	2622PA	7287	7.5	1	46	48		50	-2.50	-	52	-3.03	44	
Sadatweg 57	2622PA	7268	7.5	1	43	44		50	-5.82	-	54	-0.07	44	
Sadatweg 59	2622PA	7244	7.5	1	46	47		50	-2.80	-	51	-2.86	44	
Sadatweg 61	2622PA	7222	7.5	1	46	47		50	-2.80	-	52	-3.03	44	
Sadatweg 63	2622PA	7211	7.5	1	42	44		50	-6.30	-	54	-0.74	43	

Gemeente Delft

Adres en postcode		ID Rekenmodel	Waarneemhoogte [m]	Bestemming	Geluidsbelasting bij huidig GPP [dB]	Toekomst zonder nieuwe maatregelen [dB]	Sanering (AWBWC)	Toets- of streefwaarde [dB]	Effect van het project	Benodigde reductie [dB]	Geluidsbelasting standaard akoestische situatie [dB]	Geluidsreductie door geadviseerde maatregelen [dB]	Toekomst met geadviseerde maatregel(en) [dB]	Overschrijding toets of streefwaarde/ (X=ja, leeg vak=nee)
Sadatweg 65	2622PB	7109	7.5	1	44	45		50	-5.19	-	54	-0.33	44	
Sadatweg 66	2622AP	6729	4.5	1	45	46		50	-3.73	-	52	-2.82	43	
Sadatweg 67	2622PB	7080	7.5	1	46	47		50	-2.62	-	52	-3.10	44	
Sadatweg 69	2622PB	7059	7.5	1	46	47		50	-2.69	-	52	-2.86	44	
Sadatweg 70	2622AP	6729	4.5	1	45	46		50	-3.73	-	52	-2.82	43	
Sadatweg 71	2622PB	7039	7.5	1	46	47		50	-2.57	-	52	-2.73	45	
Sadatweg 72	2622AP	6729	4.5	1	45	46		50	-3.73	-	52	-2.82	43	
Sadatweg 73	2622PB	7017	7.5	1	44	45		50	-4.71	-	54	-0.16	45	
Sadatweg 75	2622PB	6994	7.5	1	46	48		50	-2.41	-	52	-2.30	45	
Sadatweg 77	2622PB	6970	7.5	1	44	45		50	-4.75	-	54	-0.39	45	
Sadatweg 79	2622PB	6944	7.5	1	46	47		50	-2.53	-	52	-2.57	45	
Sadatweg 81	2622PB	6918	7.5	1	46	47		50	-2.51	-	53	-2.60	45	
Sadatweg 83	2622PB	6890	7.5	1	46	47		50	-2.72	-	52	-2.59	45	
Sadatweg 85	2622PB	6857	7.5	1	46	47		50	-2.54	-	53	-2.77	45	
Sadatweg 87	2622PB	6834	7.5	1	46	48		50	-2.47	-	53	-2.78	45	
Sadatweg 89	2622PB	6812	7.5	1	46	48		50	-2.37	-	53	-2.78	45	
Sadatweg 91	2622PB	6785	7.5	1	46	48		50	-2.33	-	53	-2.84	45	
Sadatweg 93	2622PB	6761	7.5	1	46	48		50	-2.44	-	53	-2.76	45	
Sadatweg 95	2622PB	6721	7.5	1	46	48		50	-2.36	-	54	-2.38	45	
Sadatweg 97	2622PC	6537	13.5	1	48	50		50	0.01	-	57	-1.02	49	
Sadatweg 99	2622PC	6537	10.5	1	48	49		50	-0.88	-	57	-1.33	48	
Sadatweg 101	2622PC	6537	7.5	1	48	49		50	-0.61	-	57	-1.39	48	
Sadatweg 103	2622PC	6537	4.5	1	47	49		50	-1.41	-	55	-1.60	47	
Sadatweg 105	2622PC	6529	13.5	1	48	50		50	0.17	-	57	-1.06	49	
Sadatweg 107	2622PC	6529	10.5	1	48	49		50	-0.72	-	57	-1.43	48	
Sadatweg 109	2622PC	6529	7.5	1	48	49		50	-0.51	-	57	-1.58	48	
Sadatweg 111	2622PC	6529	4.5	1	47	49		50	-1.28	-	56	-1.77	47	
Sadatweg 113	2622PC	6522	13.5	1	48	50		50	0.10	-	57	-1.12	49	
Sadatweg 115	2622PC	6522	10.5	1	48	49		50	-0.75	-	57	-1.50	48	
Sadatweg 117	2622PC	6522	7.5	1	48	49		50	-0.58	-	57	-1.73	48	

Gemeente Delft

Adres en postcode		ID Rekenmodel	Waarneemhoogte [m]	Bestemming	Geluidsbelasting bij huidig GPP [dB]	Toekomst zonder nieuwe maatregelen [dB]	Sanering (AWBWC)	Toets- of streefwaarde [dB]	Effect van het project	Benodigde reductie [dB]	Geluidsbelasting standaard akoestische situatie [dB]	Geluidsreductie door geadviseerde maatregelen [dB] &	Toekomst met geadviseerde maatregel(en) [dB]	Overschrijding toets of streefwaarde/ (X=ja, leeg vak=nee)
Sadatweg 119	2622PC	6522	4.5	1	47	49		50	-1.30	-	56	-1.97	47	
Sadatweg 121	2622PC	6513	13.5	1	49	50		50	0.20	-	57	-1.10	49	
Sadatweg 123	2622PC	6513	10.5	1	48	49		50	-0.76	-	57	-1.48	48	
Sadatweg 125	2622PC	6513	7.5	1	48	49		50	-0.72	-	57	-1.79	47	
Sadatweg 127	2622PC	6513	4.5	1	47	48		50	-1.53	-	56	-2.14	46	
Sadatweg 129	2622PC	6567	1.5	9	45	46		50	-4.15	-	52	-2.50	43	
Schenkeveldtuinen 1	2614NA	2761	7.5	1	47	50		50	-0.16	-	52	-1.44	48	
Schenkeveldtuinen 3	2614NA	2736	7.5	1	48	51		50	0.72	0.22	53	-2.27	48	
Schenkeveldtuinen 5	2614NA	2732	7.5	1	46	49		50	-1.29	-	51	-0.87	48	
Schenkeveldtuinen 7	2614NA	2717	7.5	1	48	50		50	0.13	-	52	-1.95	48	
Schenkeveldtuinen 9	2614NA	2700	7.5	1	48	51		50	1.08	0.58	54	-2.64	48	
Schenkeveldtuinen 11	2614NA	2691	7.5	1	48	51		50	1.10	0.60	53	-2.86	48	
Schenkeveldtuinen 13	2614NA	2673	7.5	1	49	52		50	1.54	1.04	54	-2.45	49	
Schenkeveldtuinen 15	2614NA	2660	7.5	1	49	52		50	1.70	1.20	54	-2.38	49	
Schenkeveldtuinen 17	2614NA	2644	7.5	1	49	52		50	1.81	1.31	54	-2.59	49	
Schietglas 1	2614SP	5220	7.5	1	43	47		50	-3.22	-	50	-3.36	43	
Schietglas 3	2614SP	5220	7.5	1	43	47		50	-3.22	-	50	-3.36	43	
Schietglas 5	2614SP	5220	7.5	1	43	47		50	-3.22	-	50	-3.36	43	
Schietglas 7	2614SP	5212	7.5	1	44	47		50	-2.84	-	50	-3.15	44	
Schietglas 9	2614SP	5199	7.5	1	45	48		50	-1.54	-	51	-3.26	45	
Schietglas 11	2614SP	5199	7.5	1	45	48		50	-1.54	-	51	-3.26	45	
Schietglas 13	2614SP	5138	7.5	1	46	49		50	-0.99	-	52	-3.46	46	
Schietglas 15	2614SP	5112	7.5	1	45	49		50	-1.36	-	52	-3.10	46	
Schietglas 17	2614SP	5090	7.5	1	45	49		50	-1.23	-	51	-3.00	46	
Schietglas 19	2614SP	5065	7.5	1	46	49		50	-1.07	-	52	-3.02	46	
Schietglas 21	2614SP	5039	7.5	1	46	48		50	-1.55	-	51	-2.65	46	
Schietglas 23	2614SP	5019	7.5	1	46	49		50	-1.41	-	51	-2.87	46	
Schietglas 25	2614SP	4997	7.5	1	46	49		50	-1.08	-	52	-2.95	46	
Schietglas 27	2614SP	4973	7.5	1	46	49		50	-1.47	-	51	-2.47	46	
Sowetostraat 1	2622LA	6511	7.5	1	47	49		50	-1.30	-	59	-0.11	49	

Gemeente Delft

Adres en postcode		ID Rekenmodel	Waarneemhoogte [m]	Bestemming	Geluidsbelasting bij huidig GPP [dB]	Toekomst zonder nieuwe maatregelen [dB]	Sanering (AWBWC)	Toets- of streefwaarde [dB]	Effect van het project	Benodigde reductie [dB]	Geluidsbelasting standaard akoestische situatie [dB]	& luidsreductie door geadviseerde maatregelen [dB]	Toekomst met geadvi-seerde maatregel(en) [dB]	Overschrijding toets of streef-waarde/ (X=ja, leeg vak=nee)
Sowetostraat 2	2622LA	6664	4.5	1	44	46		50	-4.18	-	53	0.02	46	
Sowetostraat 3	2622LA	6492	7.5	1	47	49		50	-1.21	-	59	-0.17	49	
Sowetostraat 4	2622LA	6595	4.5	1	44	46		50	-4.20	-	54	0.02	46	
Sowetostraat 5	2622LA	6456	7.5	1	48	49		50	-0.60	-	60	-0.19	49	
Sowetostraat 6	2622LA	6574	4.5	1	45	47		50	-3.36	-	54	0.01	47	
Sowetostraat 7	2622LA	6440	7.5	1	48	49		50	-0.71	-	60	-0.20	49	
Sowetostraat 8	2622LA	6525	4.5	1	46	47		50	-3.13	-	54	0.01	47	
Sowetostraat 9	2622LA	6418	7.5	1	48	50		50	-0.30	-	60	-0.13	50	
Sowetostraat 10	2622LA	6472	4.5	1	45	46		50	-3.69	-	54	-0.11	46	
Sowetostraat 10	2622LA	6488	4.5	1	45	46		50	-3.89	-	54	0.00	46	
Sowetostraat 11	2622LA	6394	7.5	1	48	50		50	-0.30	-	60	-0.06	50	
Sowetostraat 12	2622LA	6441	4.5	1	45	46		50	-3.76	-	54	0.01	46	
Sowetostraat 13	2622LA	6357	7.5	1	49	50		50	0.15	-	60	-0.17	50	
Sowetostraat 14	2622LA	6396	4.5	1	45	46		50	-3.55	-	55	0.00	46	
Sowetostraat 14	2622LA	6417	4.5	1	45	46		50	-3.71	-	54	0.01	46	
Sowetostraat 15	2622LA	6331	7.5	1	48	50		50	-0.42	-	60	-0.12	49	
Sowetostraat 16	2622LA	6361	4.5	1	45	46		50	-3.68	-	55	0.01	46	
Sowetostraat 17	2622LA	6298	7.5	1	48	50		50	-0.17	-	60	-0.14	50	
Sowetostraat 18	2622LA	6310	4.5	1	45	47		50	-3.47	-	56	0.01	47	
Sowetostraat 19	2622LA	6286	7.5	1	48	50		50	-0.40	-	60	-0.09	50	
Sowetostraat 20	2622LA	6294	4.5	1	45	47		50	-3.47	-	56	0.01	47	
Sowetostraat 21	2622LA	7339	7.5	1	48	50		50	0.17	-	58	-0.36	50	
Sowetostraat 22	2622LA	6244	4.5	1	45	47		50	-3.44	-	57	0.01	47	
Sowetostraat 23	2622LA	7339	7.5	1	48	50		50	0.17	-	58	-0.36	50	
Sowetostraat 24	2622LA	6232	4.5	1	45	47		50	-3.34	-	57	0.00	47	
Sowetostraat 25	2622LA	7339	7.5	1	48	50		50	0.17	-	58	-0.36	50	
Sowetostraat 26	2622LA	6186	4.5	1	45	47		50	-3.07	-	57	0.00	47	
Sowetostraat 27	2622LA	6205	7.5	1	47	48		50	-1.64	-	59	-0.19	48	
Sowetostraat 28	2622LA	6168	4.5	1	46	47		50	-2.82	-	58	0.01	47	
Sowetostraat 29	2622LA	6184	7.5	1	49	50		50	0.18	-	58	-0.35	50	

Gemeente Delft

Adres en postcode		ID Rekenmodel	Waarneemhoogte [m]	Bestemming	Geluidsbelasting bij huidig GPP [dB]	Toekomst zonder nieuwe maatregelen [dB]	Sanering (AWBWC)	Toets- of streefwaarde [dB]	Effect van het project	Benodigde reductie [dB]	Geluidsbelasting standaard akoestische situatie [dB]	& Geluidsreductie door geadviseerde maatregelen [dB]	Toekomst met geadviseerde maatregel(en) [dB]	Overschrijding toets of streefwaarde/ (X=ja, leeg vak=nee)
Sowetostraat 30	2622LA	6131	4.5	1	46	48		50	-2.29	-	58	-0.15	48	
Sowetostraat 31	2622LA	6169	7.5	1	47	48		50	-1.86	-	59	-0.24	48	
Sowetostraat 32	2622LA	6125	4.5	1	46	48		50	-1.90	-	58	-0.30	48	
Sowetostraat 33	2622LA	6144	7.5	1	48	50		50	-0.08	-	58	-0.36	50	
Sowetostraat 34	2622LA	6109	4.5	1	47	49		50	-0.96	-	61	-0.32	49	
Sowetostraat 35	2622LA	6136	7.5	1	45	46		50	-3.88	-	60	0.01	46	
Sowetostraat 37	2622LA	6120	7.5	1	48	50		50	0.07	-	61	-0.22	50	
Straat van Ormoes 137	2622KD	8675	7.5	1	44	46		50	-4.34	-	53	-0.23	45	
Straat van Ormoes 139	2622KD	8657	7.5	1	39	40		50	-10.26	-	49	0.00	40	
Straat van Ormoes 141	2622KD	8620	7.5	1	44	45		50	-4.84	-	53	-0.20	45	
Straat van Ormoes 143	2622KD	8584	7.5	1	38	40		50	-10.36	-	50	-0.01	40	
Straat van Ormoes 145	2622KD	8531	7.5	1	44	45		50	-5.07	-	53	-0.16	45	
Straat van Ormoes 147	2622KD	8509	7.5	1	38	40		50	-10.26	-	50	0.00	40	
Straat van Ormoes 149	2622KD	8453	7.5	1	43	44		50	-5.64	-	53	-0.35	44	
Straat van Ormoes 151	2622KD	8424	4.5	1	39	40		50	-10.11	-	50	0.00	40	
Straat van Ormoes 151	2622KD	8424	7.5	1	39	40		50	-9.62	-	51	0.00	40	
Straat van Ormoes 153	2622KD	8378	4.5	1	40	41		50	-9.17	-	52	0.00	41	
Straat van Ormoes 153	2622KD	8369	4.5	1	39	41		50	-9.16	-	52	0.00	41	
Straat van Ormoes 155	2622KD	8334	4.5	1	41	42		50	-7.80	-	54	-0.09	42	
Strawinskylaan 1	2625NC	6106	7.5	1	44	46		50	-4.21	-	50	-1.55	44	
Strawinskylaan 2	2625NE	6106	7.5	1	44	46		50	-4.21	-	50	-1.55	44	
Strawinskylaan 3	2625NC	6106	7.5	1	44	46		50	-4.21	-	50	-1.55	44	
Strawinskylaan 4	2625NE	6106	7.5	1	44	46		50	-4.21	-	50	-1.55	44	
Strawinskylaan 5	2625NC	6106	7.5	1	44	46		50	-4.21	-	50	-1.55	44	
Strawinskylaan 6	2625NE	6106	7.5	1	44	46		50	-4.21	-	50	-1.55	44	
Strawinskylaan 10	2625NE	6106	7.5	1	44	46		50	-4.21	-	50	-1.55	44	
Teding van Berkhoutlaan 5	2614AV	5950	10.5	1	45	48		50	-2.41	-	50	-2.82	45	
Teding van Berkhoutlaan 5	2614AV	5950	13.5	1	45	48		50	-1.78	-	51	-2.97	45	
Teding van Berkhoutlaan 7	2614AV	5950	13.5	1	45	48		50	-1.78	-	51	-2.97	45	
Teding van Berkhoutlaan 7	2614AV	5950	10.5	1	45	48		50	-2.41	-	50	-2.82	45	

Gemeente Delft

Adres en postcode		ID Rekenmodel	Waarneemhoogte [m]	Bestemming	Geluidsbelasting bij huidig GPP [dB]	Toekomst zonder nieuwe maatregelen [dB]	Sanering (AWBWC)	Toets- of streefwaarde [dB]	Effect van het project	Benodigde reductie [dB]	Geluidsbelasting standaard akoestische situatie [dB]	Toekomst met geadviseerde maatregelen [dB] & Luidsreductie door geadviseerde maatregel(en) [dB]	Overschrijding toets of streefwaarde/ (X=ja, leeg vak=nee)
Teding van Berkhoutlaan 9	2614AV	5874	7.5	1	43	46		50	-4.16	-	49	-1.97	44	
Teding van Berkhoutlaan 11	2614AV	5874	7.5	1	43	46		50	-4.16	-	49	-1.97	44	
Teding van Berkhoutlaan 13	2614AV	5874	7.5	1	43	46		50	-4.16	-	49	-1.97	44	
Teding van Berkhoutlaan 15	2614AV	5874	7.5	1	43	46		50	-4.16	-	49	-1.97	44	
Teding van Berkhoutlaan 31 A	2614AV	5773	7.5	1	41	46		50	-4.43	-	49	-4.13	41	
Teding van Berkhoutlaan 31 B	2614AV	5773	7.5	1	41	46		50	-4.43	-	49	-4.13	41	
Teding van Berkhoutlaan 31 C	2614AV	5752	7.5	1	40	46		50	-3.93	-	49	-6.07	40	
Teding van Berkhoutlaan 31 D	2614AV	5758	7.5	1	43	47		50	-2.84	-	50	-3.46	44	
Teding van Berkhoutlaan 57	2614AW	5694	7.5	1	45	48		50	-1.60	-	51	-3.41	45	
Teding van Berkhoutlaan 59	2614AW	5694	7.5	1	45	48		50	-1.60	-	51	-3.41	45	
Teding van Berkhoutlaan 61	2614AW	5694	7.5	1	45	48		50	-1.60	-	51	-3.41	45	
Teding van Berkhoutlaan 63	2614AW	5694	7.5	1	45	48		50	-1.60	-	51	-3.41	45	
Teding van Berkhoutlaan 65	2614AW	5694	7.5	1	45	48		50	-1.60	-	51	-3.41	45	
Teding van Berkhoutlaan 67	2614AW	5694	7.5	1	45	48		50	-1.60	-	51	-3.41	45	
Teding van Berkhoutlaan 69	2614AW	5694	7.5	1	45	48		50	-1.60	-	51	-3.41	45	
Teding van Berkhoutlaan 71	2614AW	5694	7.5	1	45	48		50	-1.60	-	51	-3.41	45	
Teding van Berkhoutlaan 73	2614AW	5694	7.5	1	45	48		50	-1.60	-	51	-3.41	45	
Teding van Berkhoutlaan 75	2614AW	5694	7.5	1	45	48		50	-1.60	-	51	-3.41	45	
Teding van Berkhoutlaan 77	2614AW	5694	7.5	1	45	48		50	-1.60	-	51	-3.41	45	
Teding van Berkhoutlaan 79	2614AW	5694	7.5	1	45	48		50	-1.60	-	51	-3.41	45	
Teding van Berkhoutlaan 81	2614AX	5694	7.5	1	45	48		50	-1.60	-	51	-3.41	45	
Teding van Berkhoutlaan 83	2614AX	5694	10.5	1	45	49		50	-0.78	-	52	-4.14	45	
Teding van Berkhoutlaan 85	2614AX	5694	10.5	1	45	49		50	-0.78	-	52	-4.14	45	
Teding van Berkhoutlaan 87	2614AX	5694	10.5	1	45	49		50	-0.78	-	52	-4.14	45	
Teding van Berkhoutlaan 89	2614AX	5694	10.5	1	45	49		50	-0.78	-	52	-4.14	45	
Teding van Berkhoutlaan 91	2614AX	5694	10.5	1	45	49		50	-0.78	-	52	-4.14	45	
Teding van Berkhoutlaan 93	2614AX	5694	10.5	1	45	49		50	-0.78	-	52	-4.14	45	
Teding van Berkhoutlaan 95	2614AX	5694	10.5	1	45	49		50	-0.78	-	52	-4.14	45	
Teding van Berkhoutlaan 97	2614AX	5694	10.5	1	45	49		50	-0.78	-	52	-4.14	45	
Teding van Berkhoutlaan 99	2614AX	5694	10.5	1	45	49		50	-0.78	-	52	-4.14	45	

Gemeente Delft

Adres en postcode		ID Rekenmodel	Waarneemhoogte [m]	Bestemming	Geluidsbelasting bij huidig GPP [dB]	Toekomst zonder nieuwe maatregelen [dB]	Sanering (AWBWC)	Toets- of streefwaarde [dB]	Effect van het project	Benodigde reductie [dB]	Geluidsbelasting standaard akoestische situatie [dB]	& Luidsreductie door geadviseerde maatregelen [dB]	Toekomst met geadvi-seerde maatregel(en) [dB]	Overschrijding toets of streef-waarde/ (X=ja, leeg vak=nee)
Teding van Berkhoutlaan 101	2614AX	5694	10.5	1	45	49		50	-0.78	-	52	-4.14	45	
Teding van Berkhoutlaan 103	2614AX	5694	10.5	1	45	49		50	-0.78	-	52	-4.14	45	
Teding van Berkhoutlaan 105	2614AX	5694	10.5	1	45	49		50	-0.78	-	52	-4.14	45	
Teding van Berkhoutlaan 107	2614AX	5694	10.5	1	45	49		50	-0.78	-	52	-4.14	45	
Teding van Berkhoutlaan 109	2614AX	5694	13.5	1	45	48		50	-1.75	-	51	-3.53	45	
Teding van Berkhoutlaan 111	2614AX	5694	13.5	1	45	48		50	-1.75	-	51	-3.53	45	
Teding van Berkhoutlaan 113	2614AX	5694	13.5	1	45	48		50	-1.75	-	51	-3.53	45	
Teding van Berkhoutlaan 115	2614AX	5694	13.5	1	45	48		50	-1.75	-	51	-3.53	45	
Teding van Berkhoutlaan 117	2614AX	5694	13.5	1	45	48		50	-1.75	-	51	-3.53	45	
Teding van Berkhoutlaan 119	2614AX	5694	13.5	1	45	48		50	-1.75	-	51	-3.53	45	
Teding van Berkhoutlaan 121	2614AX	5694	13.5	1	45	48		50	-1.75	-	51	-3.53	45	
Teding van Berkhoutlaan 123	2614AX	5694	13.5	1	45	48		50	-1.75	-	51	-3.53	45	
Teding van Berkhoutlaan 125	2614AX	5694	13.5	1	45	48		50	-1.75	-	51	-3.53	45	
Teding van Berkhoutlaan 127	2614AX	5694	13.5	1	45	48		50	-1.75	-	51	-3.53	45	
Teding van Berkhoutlaan 129	2614AZ	5694	13.5	1	45	48		50	-1.75	-	51	-3.53	45	
Teding van Berkhoutlaan 131	2614AZ	5694	13.5	1	45	48		50	-1.75	-	51	-3.53	45	
Teding van Berkhoutlaan 133	2614AZ	5694	13.5	1	45	48		50	-1.75	-	51	-3.53	45	
Teding van Berkhoutlaan 135	2614AZ	5694	16.5	1	45	48		50	-1.69	-	51	-3.54	45	
Teding van Berkhoutlaan 137	2614AZ	5694	16.5	1	45	48		50	-1.69	-	51	-3.54	45	
Teding van Berkhoutlaan 139	2614AZ	5694	16.5	1	45	48		50	-1.69	-	51	-3.54	45	
Teding van Berkhoutlaan 141	2614AZ	5694	16.5	1	45	48		50	-1.69	-	51	-3.54	45	
Teding van Berkhoutlaan 143	2614AZ	5694	16.5	1	45	48		50	-1.69	-	51	-3.54	45	
Teding van Berkhoutlaan 145	2614AZ	5694	16.5	1	45	48		50	-1.69	-	51	-3.54	45	
Teding van Berkhoutlaan 147	2614AZ	5694	16.5	1	45	48		50	-1.69	-	51	-3.54	45	
Teding van Berkhoutlaan 149	2614AZ	5694	16.5	1	45	48		50	-1.69	-	51	-3.54	45	
Teding van Berkhoutlaan 151	2614AZ	5694	16.5	1	45	48		50	-1.69	-	51	-3.54	45	
Teding van Berkhoutlaan 153	2614AZ	5694	16.5	1	45	48		50	-1.69	-	51	-3.54	45	
Teding van Berkhoutlaan 155	2614AZ	5694	16.5	1	45	48		50	-1.69	-	51	-3.54	45	
Teding van Berkhoutlaan 157	2614AZ	5694	16.5	1	45	48		50	-1.69	-	51	-3.54	45	
Teding van Berkhoutlaan 159	2614AZ	5694	16.5	1	45	48		50	-1.69	-	51	-3.54	45	

Gemeente Delft

Adres en postcode		ID Rekenmodel	Waarneemhoogte [m]	Bestemming	Geluidsbelasting bij huidig GPP [dB]	Toekomst zonder nieuwe maatregelen [dB]	Sanering (AWBWC)	Toets- of streefwaarde [dB]	Effect van het project	Benodigde reductie [dB]	Geluidsbelasting standaard akoestische situatie [dB]	Geadviseerde maatregelen [dB] & Luidsreductie door	Toekomst met geadvi-seerde maatregel(en) [dB]	Overschrijding toets of streef-waarde/ (X=ja, leeg vak=nee)
Tibetstraat 1	2622JV	7922	7.5	1	43	45		50	-5.46	-	54	-0.29	44	
Tibetstraat 2	2622JV	7330	4.5	1	45	46		50	-3.87	-	51	-0.08	46	
Tibetstraat 3	2622JV	7939	7.5	1	43	44		50	-5.58	-	54	-0.10	44	
Tibetstraat 4	2622JV	7354	7.5	1	46	48		50	-2.29	-	55	-0.30	47	
Tibetstraat 5	2622JV	7960	7.5	1	43	44		50	-5.66	-	54	-0.03	44	
Tibetstraat 6	2622JV	7384	7.5	1	46	48		50	-2.48	-	55	-0.35	47	
Tibetstraat 7	2622JV	7967	7.5	1	45	46		50	-3.62	-	54	-0.65	46	
Tibetstraat 8	2622JV	7414	4.5	1	44	46		50	-4.43	-	51	-0.14	45	
Tibetstraat 9	2622JV	7988	7.5	1	45	47		50	-3.31	-	55	-0.77	46	
Tibetstraat 10	2622JV	7441	4.5	1	45	46		50	-4.14	-	51	-0.24	46	
Tibetstraat 11	2622JV	8005	7.5	1	45	47		50	-3.45	-	54	-0.57	46	
Tibetstraat 12	2622JV	7462	7.5	1	47	49		50	-1.12	-	56	-0.30	49	
Tibetstraat 14	2622JV	7495	7.5	1	47	49		50	-1.03	-	56	-0.29	49	
Tibetstraat 16	2622JV	7523	7.5	1	47	49		50	-1.38	-	56	-0.33	48	
Tibetstraat 18	2622JV	7552	4.5	1	45	46		50	-3.73	-	51	-0.30	46	
Tibetstraat 20	2622JV	7576	4.5	1	45	46		50	-3.68	-	51	-0.12	46	
Tibetstraat 22	2622JV	7616	7.5	1	47	49		50	-1.22	-	56	-0.31	48	
Tibetstraat 24	2622JV	7651	7.5	1	47	49		50	-1.26	-	56	-0.35	48	
Tibetstraat 26	2622JV	7687	4.5	1	44	46		50	-4.14	-	51	0.04	46	
Tibetstraat 28	2622JV	7721	7.5	1	47	48		50	-1.64	-	56	-0.33	48	
Tibetstraat 30	2622JV	7755	4.5	1	44	45		50	-4.94	-	51	0.02	45	
Tibetstraat 32	2622JV	7782	7.5	1	46	47		50	-2.73	-	56	-0.20	47	
Tibetstraat 34	2622JV	7864	4.5	1	43	45		50	-5.45	-	50	0.02	45	
Tibetstraat 34	2622JV	7857	4.5	1	43	45		50	-5.33	-	49	0.03	45	
Tibetstraat 36	2622JV	7876	7.5	1	46	47		50	-3.08	-	56	-0.24	47	
Tibetstraat 38	2622JV	7891	7.5	1	45	46		50	-3.69	-	55	-0.26	46	
Tibetstraat 40	2622JV	7910	7.5	1	44	46		50	-4.42	-	55	0.00	46	
Tibetstraat 42	2622JV	7925	7.5	1	44	45		50	-4.89	-	55	-0.03	45	
Tibetstraat 44	2622JV	7941	7.5	1	44	45		50	-4.60	-	54	-0.05	45	
Tibetstraat 46	2622JV	7959	7.5	1	44	46		50	-4.43	-	54	-0.18	45	

Gemeente Delft

Adres en postcode		ID Rekenmodel	Waarneemhoogte [m]	Bestemming	Geluidsbelasting bij huidig GPP [dB]	Toekomst zonder nieuwe maatregelen [dB]	Sanering (AWBWC)	Toets- of streefwaarde [dB]	Effect van het project	Benodigde reductie [dB]	Geluidsbelasting standaard akoestische situatie [dB]	Geluidsreductie door geadviseerde maatregelen [dB]	Toekomst met geadviseerde maatregel(en) [dB]	Overschrijding toets of streefwaarde/ (X=ja, leeg vak=nee)
Tibetstraat 48	2622JV	7976	7.5	1	45	46		50	-3.98	-	54	-0.20	46	
Tibetstraat 50	2622JV	7996	7.5	1	45	46		50	-3.81	-	54	-0.30	46	
Tibetstraat 52	2622JV	8013	7.5	1	44	46		50	-4.21	-	54	-0.34	45	
Tibetstraat 54	2622JV	8025	7.5	1	44	45		50	-4.63	-	54	-0.22	45	
Tibetstraat 56	2622JV	8042	7.5	1	43	45		50	-5.08	-	53	0.00	45	
Tibetstraat 58	2622JV	8042	7.5	1	43	45		50	-5.08	-	53	0.00	45	
Tibetstraat 60	2622JV	8042	7.5	1	43	45		50	-5.08	-	53	0.00	45	
Tibetstraat 62	2622JV	8042	7.5	1	43	45		50	-5.08	-	53	0.00	45	
Tibetstraat 64	2622JV	8177	7.5	1	45	46		50	-3.67	-	53	-0.19	46	
Tuindersvaart 24	2614SK	5464	4.5	1	44	48		50	-2.40	-	50	-3.87	44	
Tuindersvaart 26	2614SK	5450	4.5	1	43	48		50	-2.46	-	50	-4.14	43	
Tuindersvaart 28	2614SK	5435	4.5	1	43	47		50	-2.58	-	50	-4.29	43	
Tuindersvaart 28	2614SK	5435	7.5	1	43	47		50	-3.18	-	50	-3.49	43	
Tuindersvaart 30	2614SK	5416	4.5	1	43	47		50	-2.80	-	50	-4.34	43	
Tuindersvaart 30	2614SK	5416	7.5	1	43	47		50	-3.18	-	50	-3.45	43	
Tuindersvaart 32	2614SK	5400	4.5	1	42	47		50	-2.76	-	50	-4.28	43	
Tuindersvaart 32	2614SK	5400	7.5	1	43	47		50	-3.06	-	50	-3.37	44	
Tuindersvaart 34	2614SK	5400	7.5	1	43	47		50	-3.06	-	50	-3.37	44	
Tuindersvaart 34	2614SK	5400	4.5	1	42	47		50	-2.76	-	50	-4.28	43	
Tuindersvaart 36	2614SK	5400	4.5	1	42	47		50	-2.76	-	50	-4.28	43	
Tuindersvaart 36	2614SK	5400	7.5	1	43	47		50	-3.06	-	50	-3.37	44	
Tuindersvaart 72	2614SK	5115	7.5	1	43	47		50	-2.56	-	51	-3.82	44	
Tuindersvaart 74	2614SK	5115	7.5	1	43	47		50	-2.56	-	51	-3.82	44	
Tuindersvaart 76	2614SK	5115	7.5	1	43	47		50	-2.56	-	51	-3.82	44	
Tuindersvaart 78	2614SK	5115	7.5	1	43	47		50	-2.56	-	51	-3.82	44	
Tuindersvaart 80	2614SK	5115	7.5	1	43	47		50	-2.56	-	51	-3.82	44	
Tuindersvaart 82	2614SK	5115	7.5	1	43	47		50	-2.56	-	51	-3.82	44	
Tuindersvaart 84	2614SK	5115	7.5	1	43	47		50	-2.56	-	51	-3.82	44	
Tuindersvaart 86	2614SK	5115	7.5	1	43	47		50	-2.56	-	51	-3.82	44	
Tuindersvaart 88	2614SK	5115	7.5	1	43	47		50	-2.56	-	51	-3.82	44	

Gemeente Delft

Adres en postcode		ID Rekenmodel	Waarneemhoogte [m]	Bestemming	Geluidsbelasting bij huidig GPP [dB]	Toekomst zonder nieuwe maatregelen [dB]	Sanering (AWBWC)	Toets- of streefwaarde [dB]	Effect van het project	Benodigde reductie [dB]	Geluidsbelasting standaard akoestische situatie [dB]	& Geluidsreductie door geadviseerde maatregelen [dB]	Toekomst met geadvi-seerde maatregel(en) [dB]	Overschrijding toets of streef-waarde/ (X=ja, leeg vak=nee)
Tuindersvaart 90	2614SK	5115	7.5	1	43	47		50	-2.56	-	51	-3.82	44	
Tuindersvaart 92	2614SK	5115	7.5	1	43	47		50	-2.56	-	51	-3.82	44	
Tuindersvaart 94	2614SK	5115	10.5	1	46	50		50	-0.45	-	52	-3.68	46	
Tuindersvaart 96	2614SK	5115	10.5	1	46	50		50	-0.45	-	52	-3.68	46	
Tuindersvaart 98	2614SK	5115	10.5	1	46	50		50	-0.45	-	52	-3.68	46	
Tuindersvaart 100	2614SK	5115	10.5	1	46	50		50	-0.45	-	52	-3.68	46	
Tuindersvaart 102	2614SL	5115	10.5	1	46	50		50	-0.45	-	52	-3.68	46	
Tuindersvaart 104	2614SL	5115	10.5	1	46	50		50	-0.45	-	52	-3.68	46	
Tuindersvaart 106	2614SL	5115	10.5	1	46	50		50	-0.45	-	52	-3.68	46	
Tuindersvaart 108	2614SL	5115	10.5	1	46	50		50	-0.45	-	52	-3.68	46	
Tuindersvaart 110	2614SL	5115	10.5	1	46	50		50	-0.45	-	52	-3.68	46	
Tuindersvaart 112	2614SL	5115	10.5	1	46	50		50	-0.45	-	52	-3.68	46	
Tuindersvaart 114	2614SL	5115	10.5	1	46	50		50	-0.45	-	52	-3.68	46	
Tuindersvaart 116	2614SL	5115	13.5	1	46	50		50	0.16	-	53	-3.71	46	
Tuindersvaart 118	2614SL	5115	13.5	1	46	50		50	0.16	-	53	-3.71	46	
Tuindersvaart 120	2614SL	5115	13.5	1	46	50		50	0.16	-	53	-3.71	46	
Tuindersvaart 122	2614SL	5115	13.5	1	46	50		50	0.16	-	53	-3.71	46	
Tuindersvaart 124	2614SL	5115	13.5	1	46	50		50	0.16	-	53	-3.71	46	
Tuindersvaart 126	2614SL	5115	13.5	1	46	50		50	0.16	-	53	-3.71	46	
Tuindersvaart 128	2614SL	5115	13.5	1	46	50		50	0.16	-	53	-3.71	46	
Tuindersvaart 130	2614SL	5115	13.5	1	46	50		50	0.16	-	53	-3.71	46	
Tuindersvaart 132	2614SL	5115	13.5	1	46	50		50	0.16	-	53	-3.71	46	
Tuindersvaart 134	2614SL	5115	13.5	1	46	50		50	0.16	-	53	-3.71	46	
Tuindersvaart 136	2614SL	5115	13.5	1	46	50		50	0.16	-	53	-3.71	46	
Tuindersvaart 138	2614SL	5115	16.5	1	47	50		50	0.29	-	53	-3.58	47	
Tuindersvaart 140	2614SL	5115	16.5	1	47	50		50	0.29	-	53	-3.58	47	
Tuindersvaart 142	2614SL	5115	16.5	1	47	50		50	0.29	-	53	-3.58	47	
Tuindersvaart 144	2614SL	5115	16.5	1	47	50		50	0.29	-	53	-3.58	47	
Tuindersvaart 146	2614SL	5115	16.5	1	47	50		50	0.29	-	53	-3.58	47	
Tuindersvaart 148	2614SL	5115	16.5	1	47	50		50	0.29	-	53	-3.58	47	

Gemeente Delft

Adres en postcode		ID Rekenmodel	Waarneemhoogte [m]	Bestemming	Geluidsbelasting bij huidig GPP [dB]	Toekomst zonder nieuwe maatregelen [dB]	Sanering (AWBWC)	Toets- of streefwaarde [dB]	Effect van het project	Benodigde reductie [dB]	Geluidsbelasting standaard akoestische situatie [dB]	& G luidsreductie door geadviseerde maatregelen [dB]	Toekomst met geadvi-seerde maatregel(en) [dB]	Overschrijding toets of streef-waarde/ (X=ja, leeg vak=nee)
Tuindersvaart 150	2614SL	5115	16.5	1	47	50		50	0.29	-	53	-3.58	47	
Tuindersvaart 152	2614SL	5115	16.5	1	47	50		50	0.29	-	53	-3.58	47	
Tuindersvaart 154	2614SL	5115	16.5	1	47	50		50	0.29	-	53	-3.58	47	
Tuindersvaart 156	2614SL	4945	7.5	1	44	48		50	-2.38	-	50	-3.16	44	
Tuindersvaart 158	2614SL	4930	7.5	1	44	48		50	-2.26	-	51	-2.92	45	
Tuindersvaart 160	2614SL	4914	7.5	1	44	48		50	-2.12	-	51	-2.85	45	
Tuindersvaart 162	2614SL	4890	7.5	1	44	48		50	-2.03	-	51	-3.14	45	
Tuindersvaart 164	2614SL	4873	7.5	1	44	48		50	-2.03	-	51	-3.50	44	
Tuindersvaart 166	2614SL	4874	7.5	1	46	49		50	-0.53	-	52	-3.29	46	
Tutustraat 1	2622DK	7052	4.5	1	44	45		50	-4.82	-	49	0.06	45	
Tutustraat 2	2622DK	6989	4.5	1	42	44		50	-6.14	-	49	0.01	44	
Tutustraat 3	2622DK	7056	4.5	1	44	45		50	-4.83	-	50	0.02	45	
Tutustraat 4	2622DK	6993	4.5	1	43	44		50	-5.58	-	50	0.00	44	
Tutustraat 5	2622DK	7061	4.5	1	44	45		50	-4.99	-	49	0.05	45	
Tutustraat 6	2622DK	6997	4.5	1	43	45		50	-5.17	-	50	0.01	45	
Tutustraat 7	2622DK	7063	4.5	1	44	45		50	-4.89	-	50	0.04	45	
Tutustraat 8	2622DK	7004	4.5	1	44	45		50	-4.85	-	50	0.01	45	
Tutustraat 9	2622DK	7129	4.5	1	43	44		50	-5.82	-	49	-0.05	44	
Tutustraat 10	2622DK	7012	4.5	1	44	45		50	-4.88	-	50	0.04	45	
Tutustraat 11	2622DK	7074	4.5	1	44	45		50	-4.60	-	50	0.04	45	
Tutustraat 12	2622DK	7015	4.5	1	44	45		50	-4.99	-	49	0.05	45	
Tutustraat 13	2622DK	7110	4.5	1	44	46		50	-4.47	-	50	-0.15	45	
Tutustraat 14	2622DK	7021	4.5	1	44	45		50	-5.19	-	49	0.06	45	
Tutustraat 15	2622DK	7120	4.5	1	45	46		50	-3.94	-	51	-0.07	46	
Tutustraat 16	2622DK	7024	4.5	1	43	45		50	-5.48	-	49	0.09	45	
Tutustraat 17	2622DK	7134	7.5	1	47	49		50	-1.17	-	57	-0.69	48	
Tutustraat 18	2622DK	6990	4.5	1	44	45		50	-4.59	-	49	-0.11	45	
Tutustraat 19	2622DK	7194	4.5	1	42	43		50	-6.72	-	51	0.00	43	
Tutustraat 20	2622DK	7018	4.5	1	42	43		50	-6.62	-	52	-0.18	43	
Van Adrichemstraat 379 B	2614BS	6043	13.5	14	45	48		50	-2.09	-	51	-3.34	45	

Gemeente Delft

Adres en postcode		ID Rekenmodel	Waarneemhoogte [m]	Bestemming	Geluidsbelasting bij huidig GPP [dB]	Toekomst zonder nieuwe maatregelen [dB]	Sanering (AWBWC)	Toets- of streefwaarde [dB]	Effect van het project	Benodigde reductie [dB]	Geluidsbelasting standaard akoestische situatie [dB]	& Geluidsreductie door geadviseerde maatregelen [dB]	Toekomst met geadvi-seerde maatregel(en) [dB]	Overschrijding toets of streef-waarde/ (X=ja, leeg vak=nee)
Van Adrichemstraat 381	2614BT	5984	7.5	1	42	46		50	-3.58	-	49	-3.60	43	
Van Adrichemstraat 381	2614BT	5984	10.5	1	42	46		50	-3.93	-	49	-3.77	42	
Van Adrichemstraat 383	2614BT	5984	7.5	1	42	46		50	-3.58	-	49	-3.60	43	
Van Adrichemstraat 383	2614BT	5984	10.5	1	42	46		50	-3.93	-	49	-3.77	42	
Van Adrichemstraat 385	2614BT	5984	7.5	1	42	46		50	-3.58	-	49	-3.60	43	
Van Adrichemstraat 385	2614BT	5984	10.5	1	42	46		50	-3.93	-	49	-3.77	42	
Van der Endetuinen 1	2614MW	3031	7.5	1	48	51		50	1.18	0.68	54	-2.79	48	
Van der Endetuinen 2	2614MW	3292	7.5	1	48	51		50	1.23	0.73	54	-2.72	49	
Van der Endetuinen 3	2614MW	3020	7.5	1	48	51		50	1.08	0.58	54	-2.65	48	
Van der Endetuinen 4	2614MW	3274	7.5	1	48	51		50	1.23	0.73	54	-2.76	48	
Van der Endetuinen 5	2614MW	2997	7.5	1	49	52		50	1.52	1.02	54	-2.77	49	
Van der Endetuinen 6	2614MW	3257	7.5	1	48	51		50	1.19	0.69	54	-2.79	48	
Van der Endetuinen 7	2614MW	2978	7.5	1	49	52		50	1.52	1.02	54	-2.93	49	
Van der Endetuinen 8	2614MW	3240	7.5	1	48	51		50	1.35	0.85	54	-3.13	48	
Van der Endetuinen 9	2614MW	2961	7.5	1	49	52		50	1.69	1.19	54	-3.14	49	
Van der Endetuinen 10	2614MW	3222	7.5	1	49	52		50	1.65	1.15	54	-3.37	48	
Van der Endetuinen 11	2614MW	2947	7.5	1	49	52		50	1.76	1.26	54	-3.16	49	
Van der Endetuinen 12	2614MW	3204	7.5	1	49	52		50	1.99	1.49	55	-3.44	49	
Van der Endetuinen 13	2614MW	2934	7.5	1	49	52		50	1.91	1.41	54	-2.98	49	
Van der Endetuinen 14	2614MW	3189	7.5	1	49	52		50	2.12	1.62	55	-3.30	49	
Van der Endetuinen 15	2614MW	2915	7.5	1	49	52		50	1.62	1.12	54	-3.02	49	
Van der Endetuinen 16	2614MW	3174	7.5	1	49	52		50	2.17	1.67	55	-3.29	49	
Van der Endetuinen 17	2614MW	2918	7.5	1	48	51		50	1.44	0.94	54	-2.83	49	
Van der Endetuinen 18	2614MW	3178	7.5	1	49	52		50	2.00	1.50	55	-3.09	49	
Van der Endetuinen 18	2614MW	3152	7.5	1	49	52		50	2.14	1.64	55	-3.29	49	
Van der Kamlaan 1	2625KL	7196	7.5	1	44	46		50	-4.07	-	51	-0.89	45	
Van der Kamlaan 2	2625KL	7187	7.5	1	45	46		50	-3.82	-	51	-1.12	45	
Van der Kamlaan 3	2625KL	7182	7.5	1	45	46		50	-3.71	-	51	-1.33	45	
Van der Kamlaan 4	2625KL	7172	7.5	1	45	46		50	-3.78	-	51	-1.56	45	
Van der Kamlaan 5	2625KL	7166	7.5	1	45	46		50	-3.67	-	51	-1.76	45	

Gemeente Delft

Adres en postcode		ID Rekenmodel	Waarneemhoogte [m]	Bestemming	Geluidsbelasting bij huidig GPP [dB]	Toekomst zonder nieuwe maatregelen [dB]	Sanering (AWBWC)	Toets- of streefwaarde [dB]	Effect van het project	Benodigde reductie [dB]	Geluidsbelasting standaard akoestische situatie [dB]	& luidsreductie door geadviseerde maatregelen [dB]	Toekomst met geadvi-seerde maatregel(en) [dB]	Overschrijding toets of streef-waarde/ (X=ja, leeg vak=nee)
Van der Kamlaan 6	2625KL	7157	7.5	1	45	46		50	-3.69	-	51	-1.76	45	
Van der Kamlaan 7	2625KL	7146	7.5	1	45	46		50	-3.92	-	51	-1.58	44	
Van der Kamlaan 8	2625KL	7137	7.5	1	44	46		50	-4.21	-	51	-0.69	45	
Van der Kamlaan 9	2625KL	7126	7.5	1	44	46		50	-4.21	-	51	-0.23	46	
Van der Kamlaan 10	2625KL	7114	7.5	1	45	46		50	-4.04	-	51	-0.96	45	
Van der Kamlaan 11	2625KL	7102	7.5	1	45	47		50	-3.49	-	51	-1.77	45	
Van der Kamlaan 12	2625KL	7096	7.5	1	45	46		50	-3.75	-	51	-1.73	45	
Van der Kamlaan 13	2625KL	7090	7.5	1	45	46		50	-3.90	-	51	-1.28	45	
Van der Kamlaan 14	2625KL	7087	7.5	1	44	46		50	-4.31	-	51	-1.72	44	
Van der Kamlaan 15	2625KL	7119	7.5	1	44	46		50	-4.16	-	51	-1.36	44	
Van der Kamlaan 16	2625KL	7163	7.5	1	44	46		50	-4.10	-	51	-1.30	45	
Van der Kamlaan 17	2625KL	7192	7.5	1	45	47		50	-3.41	-	51	-1.25	45	
Van der Kamlaan 18	2625KL	7203	7.5	1	45	47		50	-2.98	-	52	-1.19	46	
Van der Kamlaan 19	2625KL	7236	7.5	1	46	47		50	-2.51	-	52	-2.16	45	
Van der Kamlaan 20	2625KL	7257	7.5	1	46	47		50	-2.80	-	52	-2.19	45	
Van der Kamlaan 21	2625KM	7275	7.5	1	44	46		50	-4.48	-	51	-2.08	43	
Van der Kamlaan 22	2625KM	7298	7.5	1	45	46		50	-3.77	-	52	-1.35	45	
Van der Kamlaan 23	2625KM	7327	7.5	1	45	47		50	-3.35	-	52	-1.51	45	
Van der Kamlaan 24	2625KM	7347	7.5	1	45	46		50	-3.61	-	52	-1.28	45	
Van der Kamlaan 25	2625KM	7378	7.5	1	45	46		50	-3.59	-	52	-1.34	45	
Van der Kamlaan 26	2625KM	7403	7.5	1	45	46		50	-3.63	-	52	-1.39	45	
Van der Kamlaan 27	2625KM	7422	7.5	1	45	46		50	-3.76	-	52	-1.45	45	
Van der Kamlaan 28	2625KM	7457	7.5	1	45	47		50	-3.12	-	52	-1.95	45	
Van der Kamlaan 29	2625KM	7488	7.5	1	45	47		50	-3.30	-	52	-1.95	45	
Van der Kamlaan 33	2625KM	7423	7.5	1	45	46		50	-3.64	-	51	-1.74	45	
Van der Kamlaan 34	2625KM	7397	7.5	1	44	45		50	-4.70	-	50	-1.57	44	
Van der Kamlaan 35	2625KM	7389	7.5	1	44	45		50	-4.75	-	50	-1.60	44	
Van der Kamlaan 36	2625KM	7381	7.5	1	44	45		50	-4.79	-	50	-1.59	44	
Van der Kamlaan 37	2625KM	7372	7.5	1	44	45		50	-4.97	-	50	-1.65	43	
Van der Kamlaan 38	2625KM	7365	7.5	1	43	45		50	-5.15	-	50	-1.64	43	

Gemeente Delft

Adres en postcode		ID Rekenmodel	Waarneemhoogte [m]	Bestemming	Geluidsbelasting bij huidig GPP [dB]	Toekomst zonder nieuwe maatregelen [dB]	Sanering (AWBWC)	Toets- of streefwaarde [dB]	Effect van het project	Benodigde reductie [dB]	Geluidsbelasting standaard akoestische situatie [dB]	Geluidsreductie door geadviseerde maatregelen [dB] &	Toekomst met geadviseerde maatregel(en) [dB]	Overschrijding toets of streefwaarde/ (X=ja, leeg vak=nee)
Van der Kamlaan 39	2625KM	7363	7.5	1	43	45		50	-4.95	-	50	-1.49	44	
Van der Kamlaan 40	2625KM	7348	7.5	1	43	45		50	-4.99	-	50	-1.39	44	
Van der Kamlaan 41	2625KN	7343	7.5	1	44	45		50	-4.78	-	50	-1.28	44	
Van der Kamlaan 42	2625KN	7338	7.5	1	43	45		50	-5.13	-	50	-1.46	43	
Van der Kamlaan 43	2625KN	7335	7.5	1	43	44		50	-5.64	-	50	-1.58	43	
Van der Kamlaan 44	2625KN	7331	7.5	1	43	44		50	-5.71	-	49	-1.68	43	
Van der Kamlaan 45	2625KN	7322	7.5	1	43	44		50	-5.77	-	50	-1.61	43	
Van der Kamlaan 46	2625KN	7316	7.5	1	42	43		50	-6.51	-	49	-0.81	43	
Van der Kamlaan 47	2625KN	7310	7.5	1	42	43		50	-6.84	-	49	-0.56	43	
Van der Kamlaan 48	2625KN	7304	7.5	1	41	43		50	-7.10	-	49	-0.35	43	
Van der Kamlaan 49	2625KN	7294	10.5	1	43	45		50	-5.29	-	50	-1.45	43	
Van der Kamlaan 50	2625KN	7217	7.5	1	44	45		50	-4.72	-	51	-1.12	44	
Van der Kamlaan 51	2625KN	7197	7.5	1	44	46		50	-4.01	-	51	-1.63	44	
Van der Kamlaan 52	2625KN	7167	7.5	1	44	45		50	-4.81	-	51	-1.02	44	
Van der Kamlaan 53	2625KN	7133	7.5	1	44	46		50	-4.50	-	51	-1.18	44	
Van der Kamlaan 54	2625KN	7095	7.5	1	44	45		50	-4.59	-	51	-1.10	44	
Van der Kamlaan 55	2625KN	7067	7.5	1	44	45		50	-4.71	-	51	-1.20	44	
Van der Kamlaan 56	2625KN	7050	7.5	1	44	45		50	-4.94	-	50	-1.32	44	
Van der Kamlaan 57	2625KN	7032	7.5	1	43	44		50	-5.77	-	50	-1.55	43	
Van der Kamlaan 58	2625KN	7032	7.5	1	43	44		50	-5.77	-	50	-1.55	43	
Van der Kamlaan 59	2625KN	7032	7.5	1	43	44		50	-5.77	-	50	-1.55	43	
Van der Kamlaan 60	2625KN	7032	7.5	1	43	44		50	-5.77	-	50	-1.55	43	
Van der Kamlaan 61	2625KN	7032	7.5	1	43	44		50	-5.77	-	50	-1.55	43	
Van der Kamlaan 69	2625KP	6831	10.5	1	46	48		50	-2.50	-	52	-1.38	46	
Van der Kamlaan 70	2625KP	6836	7.5	1	43	44		50	-5.91	-	49	-0.56	44	
Van der Kamlaan 71	2625KP	6839	7.5	1	43	44		50	-5.59	-	50	-0.99	43	
Van der Kamlaan 72	2625KP	6845	7.5	1	43	44		50	-5.88	-	50	-1.08	43	
Van der Kamlaan 73	2625KP	6851	7.5	1	43	45		50	-5.21	-	50	-1.06	44	
Van der Kamlaan 74	2625KP	6858	7.5	1	44	46		50	-4.44	-	51	-0.83	45	
Van der Kamlaan 75	2625KP	6862	7.5	1	44	46		50	-4.27	-	51	-0.95	45	

Gemeente Delft

Adres en postcode		ID Rekenmodel	Waarneemhoogte [m]	Bestemming	Geluidsbelasting bij huidig GPP [dB]	Toekomst zonder nieuwe maatregelen [dB]	Sanering (AWBWC)	Toets- of streefwaarde [dB]	Effect van het project	Benodigde reductie [dB]	Geluidsbelasting standaard akoestische situatie [dB]	& luidsreductie door geadviseerde maatregelen [dB]	Toekomst met geadvi-seerde maatregel(en) [dB]	Overschrijding toets of streef-waarde/ (X=ja, leeg vak=nee)
Van der Kamlaan 76	2625KP	6872	7.5	1	44	46		50	-4.15	-	51	-0.91	45	
Van der Kamlaan 77	2625KP	6881	7.5	1	44	46		50	-3.99	-	51	-0.90	45	
Van der Kamlaan 78	2625KP	6889	7.5	1	45	46		50	-3.79	-	51	-1.14	45	
Van der Kamlaan 79	2625KP	6894	7.5	1	45	46		50	-3.75	-	51	-1.28	45	
Van der Kamlaan 80	2625KP	6902	7.5	1	45	47		50	-3.36	-	52	-1.33	45	
Van der Kamlaan 81	2625KP	6911	7.5	1	45	47		50	-2.93	-	52	-1.39	46	
Van der Kamlaan 82	2625KP	6917	7.5	1	46	47		50	-2.80	-	52	-1.41	46	
Van der Kamlaan 83	2625KP	6921	7.5	1	46	47		50	-2.70	-	52	-1.24	46	
Van der Kamlaan 84	2625KP	6927	7.5	1	46	48		50	-2.34	-	52	-1.01	47	
Van der Kamlaan 85	2625KP	6937	7.5	1	46	48		50	-2.28	-	52	-1.03	47	
Van der Kamlaan 86	2625KP	6942	7.5	1	46	48		50	-2.28	-	52	-1.07	47	
Van der Kamlaan 87	2625KP	6949	7.5	1	46	47		50	-2.54	-	52	-1.28	46	
Van der Kamlaan 88	2625KP	6960	7.5	1	46	48		50	-2.46	-	52	-1.70	46	
Van der Lelijstraat 167	2614EL	5895	10.5	1	42	46		50	-3.74	-	49	-4.28	42	
Van der Lelijstraat 169	2614EL	5895	10.5	1	42	46		50	-3.74	-	49	-4.28	42	
Van der Lelijstraat 171	2614EL	5895	10.5	1	42	46		50	-3.74	-	49	-4.28	42	
Van der Lelijstraat 173	2614EL	5895	10.5	1	42	46		50	-3.74	-	49	-4.28	42	
Van der Lelijstraat 175	2614EL	5896	10.5	1	42	46		50	-3.79	-	49	-4.28	42	
Van der Lelijstraat 175	2614EL	5896	13.5	1	43	46		50	-4.08	-	49	-2.86	43	
Van der Lelijstraat 177	2614EL	5895	10.5	1	42	46		50	-3.74	-	49	-4.28	42	
Van der Lelijstraat 181	2614EL	5895	10.5	1	42	46		50	-3.74	-	49	-4.28	42	
Van der Lelijstraat 185	2614EL	5896	13.5	1	43	46		50	-4.08	-	49	-2.86	43	
Van der Lelijstraat 185	2614EL	5896	10.5	1	42	46		50	-3.79	-	49	-4.28	42	
Van der Lelijstraat 189	2614EL	5887	10.5	1	42	46		50	-3.93	-	49	-4.75	41	
Van der Maareltuinen 1	2614KN	5137	4.5	1	44	47		50	-2.96	-	50	-3.31	44	
Van der Maareltuinen 3	2614KN	5108	4.5	1	43	47		50	-3.46	-	49	-3.16	43	
Van der Maareltuinen 5	2614KN	5092	4.5	1	43	47		50	-2.90	-	50	-3.30	44	
Van der Maareltuinen 7	2614KN	5076	4.5	1	43	47		50	-3.18	-	50	-3.35	43	
Van der Maareltuinen 9	2614KN	5059	4.5	1	43	47		50	-3.17	-	50	-3.70	43	
Van der Maareltuinen 11	2614KN	5033	4.5	1	43	47		50	-3.19	-	49	-3.44	43	

Gemeente Delft

Adres en postcode		ID Rekenmodel	Waarneemhoogte [m]	Bestemming	Geluidsbelasting bij huidig GPP [dB]	Toekomst zonder nieuwe maatregelen [dB]	Sanering (AWBWC)	Toets- of streefwaarde [dB]	Effect van het project	Benodigde reductie [dB]	Geluidsbelasting standaard akoestische situatie [dB]	& luidsreductie door geadviseerde maatregelen [dB]	Toekomst met geadvi-seerde maatregel(en) [dB]	Overschrijding toets of streef-waarde/ (X=ja, leeg vak=nee)
Van der Maareltuinen 13	2614KN	5033	4.5	1	43	47		50	-3.19	-	49	-3.44	43	
Van der Maareltuinen 15	2614KN	5018	4.5	1	43	47		50	-3.01	-	50	-3.49	44	
Van der Maareltuinen 17	2614KN	5018	4.5	1	43	47		50	-3.01	-	50	-3.49	44	
Van der Maareltuinen 19	2614KN	4965	4.5	1	46	48		50	-2.05	-	50	-1.72	46	
Van der Maareltuinen 21	2614KN	4965	4.5	1	46	48		50	-2.05	-	50	-1.72	46	
Van der Slootsingel 46	2625JW	6559	7.5	1	44	45		50	-4.78	-	49	-0.65	45	
Van der Slootsingel 52	2625JW	6559	10.5	1	45	47		50	-3.11	-	51	-1.64	45	
Van der Slootsingel 54	2625JW	6559	10.5	1	45	47		50	-3.11	-	51	-1.64	45	
Van der Slootsingel 60	2625JW	6559	13.5	1	45	47		50	-2.94	-	51	-1.71	45	
Van der Slootsingel 62	2625JW	6559	13.5	1	45	47		50	-2.94	-	51	-1.71	45	
Van der Veensingel 1	2625KV	6427	7.5	1	45	46		50	-3.87	-	50	-1.55	45	
Van der Veensingel 3	2625KV	6378	7.5	1	45	46		50	-4.15	-	50	-1.29	45	
Van der Veensingel 5	2625KV	6347	7.5	1	45	46		50	-3.77	-	50	-1.51	45	
Van der Veensingel 9	2625KV	6289	7.5	1	45	46		50	-3.85	-	50	-1.78	44	
Van der Veensingel 11	2625KV	6265	7.5	1	44	46		50	-4.44	-	49	-1.53	44	
Van der Veensingel 13	2625KV	6241	7.5	1	44	45		50	-5.03	-	49	-1.60	43	
Van der Veensingel 15	2625KV	6220	7.5	1	45	46		50	-3.55	-	50	-2.45	44	
Van der Veensingel 17	2625KV	6199	7.5	1	45	46		50	-3.67	-	49	-2.28	44	
Van der Veensingel 19	2625KV	6163	7.5	1	46	48		50	-2.16	-	51	-0.98	47	
Van der Veensingel 21	2625KV	6149	7.5	1	45	46		50	-3.73	-	50	-1.58	45	
Van der Veensingel 23	2625KV	6129	7.5	1	47	49		50	-1.47	-	52	-1.20	47	
Van der Veensingel 37	2625KV	6117	7.5	1	48	50		50	-0.33	-	54	-2.78	47	
Van der Veensingel 39	2625KV	28918	7.5	1	47	49		50	-1.24	-	53	-1.44	47	
Van der Veensingel 41	2625KV	6090	7.5	1	49	50		50	0.18	-	54	-2.55	48	
Van der Veensingel 41	2625KV	6090	4.5	1	48	50		50	-0.21	-	53	-2.38	47	
Van der Veensingel 41	2625KV	6087	7.5	1	48	50		50	-0.22	-	54	-1.83	48	
Van der Veensingel 43	2625KV	6101	7.5	1	45	46		50	-3.63	-	50	-0.84	46	
Van der Veensingel 43	2625KV	6074	7.5	1	44	46		50	-3.81	-	49	-0.55	46	
Van der Veensingel 45	2625KV	6071	4.5	1	48	50		50	-0.37	-	53	-2.05	48	
Van der Veensingel 45	2625KV	6071	7.5	1	49	50		50	0.28	-	54	-2.51	48	

Gemeente Delft

Adres en postcode		ID Rekenmodel	Waarneemhoogte [m]	Bestemming	Geluidsbelasting bij huidig GPP [dB]	Toekomst zonder nieuwe maatregelen [dB]	Sanering (AWBWC)	Toets- of streefwaarde [dB]	Effect van het project	Benodigde reductie [dB]	Geluidsbelasting standaard akoestische situatie [dB]	& luidsreductie door geadviseerde maatregelen [dB]	Toekomst met geadvi-seerde maatregel(en) [dB]	Overschrijding toets of streef-waarde/ (X=ja, leeg vak=nee)
Van der Veensingel 47	2625KV	6054	7.5	1	48	50		50	0.03	-	54	-2.80	47	
Van der Veensingel 47	2625KV	6048	7.5	1	49	50		50	0.23	-	54	-2.09	48	
Van Erktuinen 1	2614MP	2959	7.5	1	46	49		50	-1.24	-	51	-2.31	46	
Van Erktuinen 2	2614MP	3097	7.5	1	46	49		50	-0.79	-	52	-2.18	47	
Van Erktuinen 3	2614MP	2878	7.5	1	48	50		50	0.14	-	52	-2.25	48	
Van Erktuinen 4	2614MP	3004	7.5	1	48	51		50	0.65	0.15	53	-2.89	48	
Van Foreestweg 125	2614CG	5939	10.5	1	44	47		50	-2.56	-	50	-3.04	44	
Van Foreestweg 127	2614CG	5939	10.5	1	44	47		50	-2.56	-	50	-3.04	44	
Van Foreestweg 129	2614CG	5939	10.5	1	44	47		50	-2.56	-	50	-3.04	44	
Van Foreestweg 131	2614CG	5939	10.5	1	44	47		50	-2.56	-	50	-3.04	44	
Van Foreestweg 133	2614CG	5939	10.5	1	44	47		50	-2.56	-	50	-3.04	44	
Van Foreestweg 135	2614CG	5939	10.5	1	44	47		50	-2.56	-	50	-3.04	44	
Van Foreestweg 137	2614CG	5939	10.5	1	44	47		50	-2.56	-	50	-3.04	44	
Van Foreestweg 139	2614CG	5939	10.5	1	44	47		50	-2.56	-	50	-3.04	44	
Van Foreestweg 141	2614CG	5939	10.5	1	44	47		50	-2.56	-	50	-3.04	44	
Van Foreestweg 143	2614CG	5939	10.5	1	44	47		50	-2.56	-	50	-3.04	44	
Van Foreestweg 145	2614CG	5939	10.5	1	44	47		50	-2.56	-	50	-3.04	44	
Van Foreestweg 147	2614CG	5939	10.5	1	44	47		50	-2.56	-	50	-3.04	44	
Van Foreestweg 173	2614CG	5939	16.5	1	44	47		50	-2.77	-	50	-3.21	44	
Van Foreestweg 175	2614CG	5939	16.5	1	44	47		50	-2.77	-	50	-3.21	44	
Van Foreestweg 177	2614CH	5939	16.5	1	44	47		50	-2.77	-	50	-3.21	44	
Van Foreestweg 179	2614CH	5939	16.5	1	44	47		50	-2.77	-	50	-3.21	44	
Van Foreestweg 181	2614CH	5939	16.5	1	44	47		50	-2.77	-	50	-3.21	44	
Van Foreestweg 183	2614CH	5939	16.5	1	44	47		50	-2.77	-	50	-3.21	44	
Van Foreestweg 185	2614CH	5939	16.5	1	44	47		50	-2.77	-	50	-3.21	44	
Van Foreestweg 187	2614CH	5939	16.5	1	44	47		50	-2.77	-	50	-3.21	44	
Van Foreestweg 189	2614CH	5939	16.5	1	44	47		50	-2.77	-	50	-3.21	44	
Van Foreestweg 191	2614CH	5939	16.5	1	44	47		50	-2.77	-	50	-3.21	44	
Van Foreestweg 193	2614CH	5939	16.5	1	44	47		50	-2.77	-	50	-3.21	44	
Van Foreestweg 195	2614CH	5939	16.5	1	44	47		50	-2.77	-	50	-3.21	44	

Gemeente Delft

Adres en postcode		ID Rekenmodel	Waarneemhoogte [m]	Bestemming	Geluidsbelasting bij huidig GPP [dB]	Toekomst zonder nieuwe maatregelen [dB]	Sanering (AWBWC)	Toets- of streefwaarde [dB]	Effect van het project	Benodigde reductie [dB]	Geluidsbelasting standaard akoestische situatie [dB]	Geluidsreductie door geadviseerde maatregelen [dB] &	Toekomst met geadviseerde maatregel(en) [dB]	Overschrijding toets of streefwaarde/ (X=ja, leeg vak=nee)
Van Foreestweg 238	2614CM	6043	10.5	1	44	47		50	-2.80	-	50	-3.24	44	
Van Foreestweg 238	2614CM	6033	10.5	1	44	47		50	-2.96	-	50	-3.12	44	
Van Foreestweg 240	2614CM	6033	13.5	1	44	48		50	-2.23	-	51	-3.24	45	
Van Foreestweg 240	2614CM	6043	13.5	1	45	48		50	-2.09	-	51	-3.34	45	
Van Foreestweg 242	2614CM	6033	13.5	1	44	48		50	-2.23	-	51	-3.24	45	
Van Foreestweg 242	2614CM	6043	13.5	1	45	48		50	-2.09	-	51	-3.34	45	
Van Foreestweg 250	2614CM	6017	10.5	1	44	47		50	-3.11	-	50	-3.11	44	
Van Foreestweg 252	2614CM	6017	13.5	1	44	48		50	-2.36	-	50	-3.16	44	
Van Foreestweg 254	2614CM	6017	13.5	1	44	48		50	-2.36	-	50	-3.16	44	
Van Foreestweg 264	2614CM	5999	10.5	1	44	47		50	-3.01	-	50	-2.98	44	
Van Foreestweg 266	2614CM	5999	10.5	1	44	47		50	-3.01	-	50	-2.98	44	
Van Foreestweg 274	2614CM	5950	10.5	1	45	48		50	-2.41	-	50	-2.82	45	
Van Foreestweg 276	2614CM	5950	13.5	1	45	48		50	-1.78	-	51	-2.97	45	
Van Foreestweg 278	2614CM	5950	13.5	1	45	48		50	-1.78	-	51	-2.97	45	
Van Paassenkade 50	2614KM	5708	7.5	1	44	48		50	-1.54	-	51	-4.03	44	
Van Paassenkade 50	2614KM	5708	10.5	1	44	48		50	-1.96	-	51	-3.83	44	
Van Paassenkade 52	2614KM	5702	7.5	1	44	49		50	-1.47	-	52	-3.77	45	
Van Paassenkade 54	2614KM	5698	7.5	1	45	49		50	-1.46	-	52	-3.89	45	
Van Paassenkade 56	2614KM	5690	10.5	1	46	50		50	-0.15	-	53	-4.05	46	
Van Paassenkade 58	2614KM	5689	10.5	1	45	49		50	-0.75	-	52	-4.40	45	
Van Paassenkade 58	2614KM	5689	7.5	1	45	49		50	-1.02	-	52	-4.32	45	
Van Paassenkade 60	2614KM	5683	10.5	1	44	48		50	-1.62	-	52	-3.78	45	
Van Paassenkade 60	2614KM	5683	7.5	1	45	48		50	-1.55	-	52	-3.55	45	
Van Paassenkade 62	2614KM	5676	7.5	1	45	48		50	-1.65	-	52	-3.49	45	
Van Paassenkade 62	2614KM	5676	10.5	1	44	48		50	-1.61	-	52	-3.70	45	
Van Paassenkade 64	2614KM	5671	10.5	1	45	48		50	-1.53	-	52	-3.64	45	
Van Paassenkade 64	2614KM	5671	7.5	1	45	48		50	-1.64	-	51	-3.49	45	
Van Paassenkade 66	2614KM	5663	10.5	1	46	50		50	-0.08	-	53	-3.95	46	
Van Paassenkade 66	2614KM	5663	7.5	1	45	50		50	-0.50	-	53	-4.06	45	
Van Paassenkade 68	2614KM	5661	10.5	1	45	49		50	-0.68	-	52	-4.41	45	

Gemeente Delft

Adres en postcode		ID Rekenmodel	Waarneemhoogte [m]	Bestemming	Geluidsbelasting bij huidig GPP [dB]	Toekomst zonder nieuwe maatregelen [dB]	Sanering (AWBWC)	Toets- of streefwaarde [dB]	Effect van het project	Benodigde reductie [dB]	Geluidsbelasting standaard akoestische situatie [dB]	Geluidsreductie door geadviseerde maatregelen [dB] &	Toekomst met geadviseerde maatregel(en) [dB]	Overschrijding toets of streefwaarde/ (X=ja, leeg vak=nee)
Van Paassenkade 68	2614KM	5661	7.5	1	45	49		50	-0.93	-	52	-4.35	45	
Van Paassenkade 70	2614KM	5651	10.5	1	45	49		50	-1.45	-	52	-3.72	45	
Van Paassenkade 72	2614KM	5645	10.5	1	45	49		50	-1.48	-	52	-3.71	45	
Van Paassenkade 74	2614KM	5634	7.5	1	44	49		50	-1.49	-	52	-3.76	45	
Van Paassenkade 76	2614KM	5633	10.5	1	45	49		50	-0.80	-	52	-4.02	45	
Van Paassenkade 76	2614KM	5633	7.5	1	45	49		50	-1.06	-	52	-3.93	45	
Van Paassenkade 76	2614KM	5624	7.5	1	44	49		50	-1.43	-	52	-4.14	44	
Van Rijslaan 1	2625KW	6261	7.5	1	46	47		50	-2.54	-	50	-1.82	46	
Van Rijslaan 3	2625KW	6249	7.5	1	46	47		50	-2.95	-	50	-2.81	44	
Van Rijslaan 5	2625KW	6240	7.5	1	46	47		50	-2.55	-	50	-2.69	45	
Van Rijslaan 7	2625KW	6243	7.5	1	46	48		50	-2.50	-	50	-1.99	46	
Van Rijslaan 8	2625KX	6007	1.5	14	44	45		50	-4.60	-	48	-0.49	45	
Van Rijslaan 9	2625KW	6238	7.5	1	46	48		50	-2.44	-	51	-1.72	46	
Van Rijslaan 10	2625KX	5926	1.5	14	47	49		50	-1.18	-	52	-2.36	46	
Van Rijslaan 11	2625KW	6235	7.5	1	45	47		50	-3.09	-	51	-1.06	46	
Van Rijslaan 12	2625KX	5930	4.5	1	48	50		50	0.17	-	54	-2.28	48	
Van Rijslaan 12	2625KX	5930	1.5	1	48	50		50	-0.45	-	53	-2.47	47	
Van Rijslaan 12	2625KX	5930	7.5	1	49	50		50	0.33	-	54	-2.18	48	
Van Rijslaan 14	2625KX	5934	7.5	1	49	50		50	0.31	-	54	-2.20	48	
Van Rijslaan 14	2625KX	5934	1.5	1	48	50		50	-0.47	-	53	-2.51	47	
Van Rijslaan 14	2625KX	5934	4.5	1	48	50		50	0.16	-	54	-2.31	48	
Van Rijslaan 16	2625KX	5941	7.5	1	50	51		50	1.45	0.95	55	-2.95	48	
Van Rijslaan 16	2625KX	5941	4.5	1	50	51		50	1.20	0.70	55	-3.02	48	
Van Rijslaan 18	2625KX	5951	7.5	1	49	51		50	0.79	0.29	54	-1.87	49	
Van Rijslaan 18	2625KX	5951	4.5	1	49	51		50	0.54	0.04	54	-1.89	49	
Van Rijslaan 20	2625KX	5956	4.5	1	48	50		50	0.18	-	54	-2.19	48	
Van Rijslaan 20	2625KX	5956	7.5	1	49	50		50	0.36	-	54	-2.13	48	
Van Rijslaan 22	2625KX	5958	7.5	1	49	50		50	0.49	-	54	-2.14	48	
Van Rijslaan 22	2625KX	5958	1.5	1	48	50		50	-0.49	-	52	-2.54	47	
Van Rijslaan 22	2625KX	5958	4.5	1	48	50		50	0.37	-	54	-2.20	48	

Gemeente Delft

Adres en postcode		ID Rekenmodel	Waarneemhoogte [m]	Bestemming	Geluidsbelasting bij huidig GPP [dB]	Toekomst zonder nieuwe maatregelen [dB]	Sanering (AWBWC)	Toets- of streefwaarde [dB]	Effect van het project	Benodigde reductie [dB]	Geluidsbelasting standaard akoestische situatie [dB]	Toekomst met geadviseerde maatregelen [dB] & Geluidsreductie door	Toekomst met geadviseerde maatregel(en) [dB]	Overschrijding toets of streefwaarde/ (X=ja, leeg vak=nee)
Van Rijslaan 24	2625KX	5966	4.5	1	48	50		50	-0.41	-	52	-2.88	47	
Van Rijslaan 24	2625KX	5966	7.5	1	48	50		50	-0.28	-	52	-2.83	47	
Van Rijslaan 26	2625KX	5961	7.5	1	49	50		50	0.42	-	54	-2.26	48	
Van Rijslaan 26	2625KX	5961	4.5	1	49	50		50	0.30	-	53	-2.28	48	
Van Rijslaan 28	2625KX	5965	7.5	1	49	51		50	0.53	0.03	54	-2.18	48	
Van Rijslaan 30	2625KX	5972	7.5	1	49	51		50	0.65	0.15	54	-2.16	48	
Van Rijslaan 32	2625KX	5978	7.5	1	49	51		50	0.95	0.45	55	-1.88	49	
Van Rijslaan 34	2625KX	5980	7.5	1	49	51		50	0.59	0.09	54	-2.23	48	
Van Rijslaan 36	2625KX	5982	7.5	1	49	50		50	0.44	-	53	-2.37	48	
Van Rijslaan 36	2625KX	5982	4.5	1	48	50		50	-0.04	-	53	-2.48	47	
Van Rijslaan 38	2625KX	5988	7.5	1	49	51		50	0.58	0.08	54	-3.20	47	
Van Rijslaan 38	2625KX	5981	7.5	1	49	51		50	0.75	0.25	54	-2.23	49	
Van Rijslaan 49	2625KW	6151	7.5	1	47	49		50	-1.21	-	52	-2.66	46	
Van Rijslaan 51	2625KW	6133	7.5	1	44	46		50	-3.73	-	50	-1.49	45	
Van Rijslaan 53	2625KW	6126	7.5	1	47	49		50	-1.44	-	52	-2.90	46	
Van Rijslaan 55	2625KW	6113	7.5	1	48	49		50	-0.82	-	53	-2.31	47	
Van Rijslaan 57	2625KW	6110	7.5	1	47	48		50	-1.66	-	52	-2.88	45	
Van Rijslaan 59	2625KW	6104	7.5	1	46	48		50	-2.05	-	51	-2.55	45	
Van Rijslaan 61	2625KW	6097	7.5	1	46	47		50	-2.64	-	51	-2.25	45	
Van Rijslaan 63	2625KW	6085	7.5	1	46	48		50	-1.83	-	52	-2.70	45	
Van Rijslaan 65	2625KW	6076	7.5	1	46	48		50	-1.89	-	52	-2.53	46	
Van Rijslaan 67	2625KW	6065	7.5	1	48	49		50	-0.67	-	53	-1.58	48	
Van Rijslaan 69	2625KW	6061	7.5	1	47	49		50	-1.41	-	52	-1.87	47	
Van Rijslaan 71	2625KW	6053	7.5	1	46	48		50	-2.27	-	51	-1.24	46	
Van Rijslaan 73	2625KW	6044	7.5	1	45	47		50	-3.08	-	51	-0.93	46	
Van Rijslaan 75	2625KW	6035	7.5	1	45	46		50	-3.52	-	50	-0.83	46	
Van Rijslaan 77	2625KW	6028	7.5	1	44	46		50	-4.11	-	50	-0.83	45	
Verzetspad 1	2622GR	7150	7.5	1	46	48		50	-2.46	-	54	-1.53	46	
Verzetspad 3	2625NS	6816	7.5	1	45	47		50	-3.28	-	53	-0.21	47	
Verzetspad 5	2625NS	6809	7.5	1	46	47		50	-2.58	-	53	-1.45	46	

Gemeente Delft

Adres en postcode		ID Rekenmodel	Waarneemhoogte [m]	Bestemming	Geluidsbelasting bij huidig GPP [dB]	Toekomst zonder nieuwe maatregelen [dB]	Sanering (AWBWC)	Toets- of streefwaarde [dB]	Effect van het project	Benodigde reductie [dB]	Geluidsbelasting standaard akoestische situatie [dB]	& Luidsreductie door geadviseerde maatregelen [dB]	Toekomst met geadviseerde maatregel(en) [dB]	Overschrijding toets of streefwaarde/ (X=ja, leeg vak=nee)
Verzetspad 7	2625NS	6805	7.5	1	46	48		50	-2.33	-	51	-2.53	45	
Verzetspad 9	2625NS	6783	7.5	1	47	49		50	-1.35	-	53	-2.31	46	
Verzetspad 11	2625NS	6791	7.5	1	47	49		50	-1.25	-	53	-2.00	47	
Vosmaerstraat 12	2614AR	6099	10.5	1	43	46		50	-4.10	-	49	-2.71	43	
Vosmaerstraat 14	2614AR	6099	10.5	1	43	46		50	-4.10	-	49	-2.71	43	
Vosmaerstraat 16	2614AR	6099	10.5	1	43	46		50	-4.10	-	49	-2.71	43	
Vosmaerstraat 18	2614AR	6099	10.5	1	43	46		50	-4.10	-	49	-2.71	43	
Vosmaerstraat 20	2614AR	6099	10.5	1	43	46		50	-4.10	-	49	-2.71	43	
Vosmaerstraat 22	2614AR	6099	10.5	1	43	46		50	-4.10	-	49	-2.71	43	
Vosmaerstraat 24	2614AR	6099	10.5	1	43	46		50	-4.10	-	49	-2.71	43	
Vosmaerstraat 26	2614AR	6099	10.5	1	43	46		50	-4.10	-	49	-2.71	43	
Vosmaerstraat 80	2614AT	5890	10.5	1	44	46		50	-3.78	-	49	-1.50	45	
Vosmaerstraat 82	2614AT	5890	10.5	1	44	46		50	-3.78	-	49	-1.50	45	
Vosmaerstraat 84	2614AT	5890	10.5	1	44	46		50	-3.78	-	49	-1.50	45	
Vosmaerstraat 86	2614AT	5890	10.5	1	44	46		50	-3.78	-	49	-1.50	45	
Vrouw Rijssensloot 19	2614MA	3640	7.5	1	43	46		50	-4.30	-	48	-1.45	44	
Vrouw Rijssensloot 23	2614MA	3699	7.5	1	44	46		50	-3.92	-	49	-1.16	45	
Vrouw Rijssensloot 25	2614MA	3724	7.5	1	44	46		50	-3.90	-	49	-1.03	45	
Vrouw Rijssensloot 27	2614MA	3767	7.5	1	44	47		50	-3.46	-	49	-1.23	45	
Vrouw Rijssensloot 28	2614MA	3859	7.5	1	43	46		50	-4.41	-	48	-1.33	44	
Vrouw Rijssensloot 31	2614MA	3839	7.5	1	43	46		50	-4.02	-	49	-1.16	45	
Vrouw Rijssensloot 34	2614MA	3972	7.5	1	43	47		50	-3.02	-	50	-2.21	45	
Vrouw Rijssensloot 36	2614MA	3951	7.5	1	43	47		50	-3.46	-	50	-2.30	44	
Vrouw Rijssensloot 38	2614MA	3931	7.5	1	44	47		50	-2.59	-	50	-2.46	45	
Vrouw Rijssensloot 40	2614MA	3902	7.5	1	44	47		50	-2.75	-	50	-2.35	45	
Vrouw Rijssensloot 42	2614MA	3884	7.5	1	44	48		50	-2.18	-	51	-2.42	45	
Vrouw Rijssensloot 44	2614MA	3853	7.5	1	44	47		50	-2.59	-	50	-2.39	45	
Vrouw Rijssensloot 46	2614MA	3817	7.5	1	44	48		50	-2.42	-	51	-2.50	45	
Vrouw Rijssensloot 48	2614MA	3773	7.5	1	44	47		50	-3.02	-	50	-2.49	44	
Vrouw Rijssensloot 50	2614MA	3743	7.5	1	44	47		50	-2.94	-	50	-2.07	45	

Gemeente Delft

Adres en postcode		ID Rekenmodel	Waarneemhoogte [m]	Bestemming	Geluidsbelasting bij huidig GPP [dB]	Toekomst zonder nieuwe maatregelen [dB]	Sanering (AWBWC)	Toets- of streefwaarde [dB]	Effect van het project	Benodigde reductie [dB]	Geluidsbelasting standaard akoestische situatie [dB]	Geluidsreductie door geadviseerde maatregelen [dB] &	Toekomst met geadviseerde maatregel(en) [dB]	Overschrijding toets of streefwaarde/ (X=ja, leeg vak=nee)
Vrouw Rijssensloot 52	2614MA	3685	7.5	1	43	47		50	-3.04	-	50	-2.48	44	
Vrouw Rijssensloot 54	2614MA	3685	7.5	1	43	47		50	-3.04	-	50	-2.48	44	
Vrouw Rijssensloot 56	2614MA	3657	7.5	1	43	47		50	-3.00	-	50	-2.68	44	
Vrouw Rijssensloot 58	2614MA	3617	7.5	1	44	47		50	-3.33	-	50	-2.16	45	
Vrouw Rijssensloot 60	2614MA	3580	7.5	1	43	46		50	-3.98	-	49	-1.89	44	
Vrouw Rijssensloot 62	2614MA	3541	7.5	1	43	46		50	-3.73	-	49	-1.76	45	
Vrouw Rijssensloot 64	2614MA	3505	7.5	1	43	46		50	-3.64	-	49	-1.87	44	
Wielengahof 1	2625LJ	6864	7.5	1	46	48		50	-2.35	-	53	-0.30	47	
Wielengahof 2	2625LJ	6877	7.5	1	46	48		50	-2.23	-	53	-0.77	47	
Wielengahof 3	2625LJ	6888	7.5	1	46	47		50	-2.82	-	53	-1.39	46	
Wielengahof 4	2625LJ	6895	7.5	1	46	47		50	-2.59	-	53	-1.78	46	
Wielengahof 5	2625LJ	6908	7.5	1	46	47		50	-2.57	-	53	-1.21	46	
Wielengahof 6	2625LJ	6915	7.5	1	46	47		50	-2.67	-	53	-0.97	46	
Wielengahof 7	2625LJ	6922	7.5	1	46	47		50	-2.52	-	53	-0.85	47	
Wielengahof 8	2625LJ	6932	7.5	1	46	47		50	-2.91	-	53	-0.82	46	
Wielengahof 9	2625LJ	6938	7.5	1	45	47		50	-3.29	-	53	-0.97	46	
Wielengahof 10	2625LJ	6948	7.5	1	45	47		50	-3.41	-	53	-1.07	46	
Wielengahof 11	2625LJ	6954	7.5	1	45	47		50	-3.33	-	53	-1.10	46	
Wielengahof 12	2625LJ	6963	7.5	1	45	47		50	-3.37	-	53	-0.98	46	
Wielengahof 13	2625LJ	6971	7.5	1	45	46		50	-3.60	-	53	-0.75	46	
Wielengahof 14	2625LJ	6980	7.5	1	45	46		50	-3.60	-	53	-0.75	46	
Wielengahof 15	2625LJ	6987	7.5	1	45	47		50	-3.22	-	53	-0.94	46	
Wielengahof 16	2625LJ	7034	7.5	1	43	44		50	-5.52	-	52	-0.78	44	
Wielengahof 16	2625LJ	7034	4.5	1	42	44		50	-6.39	-	49	-0.93	43	
Wielengahof 17	2625LJ	7058	4.5	1	42	44		50	-6.36	-	49	-0.78	43	
Wielengahof 17	2625LJ	7058	7.5	1	43	44		50	-5.63	-	52	-0.73	44	
Wielengahof 18	2625LJ	7085	7.5	1	43	44		50	-5.77	-	52	-0.74	43	
Wielengahof 19	2625LJ	7131	7.5	1	43	44		50	-5.57	-	52	-0.80	44	
Wielengahof 20	2625LJ	7178	7.5	1	42	44		50	-5.87	-	52	-0.85	43	
Wielengahof 22	2625LJ	7234	7.5	1	42	44		50	-6.15	-	52	-0.85	43	

Gemeente Delft

Adres en postcode		ID Rekenmodel	Waarneemhoogte [m]	Bestemming	Geluidsbelasting bij huidig GPP [dB]	Toekomst zonder nieuwe maatregelen [dB]	Sanering (AWBWC)	Toets- of streefwaarde [dB]	Effect van het project	Benodigde reductie [dB]	Geluidsbelasting standaard akoestische situatie [dB]	& luidsreductie door geadviseerde maatregelen [dB]	Toekomst met geadvi-seerde maatregel(en) [dB]	Overschrijding toets of streef-waarde/ (X=ja, leeg vak=nee)
Wielengahof 23	2625LJ	7260	7.5	1	42	44		50	-6.21	-	52	-0.84	43	
Wielengahof 24	2625LJ	7285	7.5	1	42	44		50	-5.96	-	52	-1.02	43	
Wielengahof 25	2625LK	7324	7.5	1	42	44		50	-6.33	-	51	-0.78	43	
Wielengahof 26	2625LK	7353	7.5	1	42	44		50	-6.31	-	51	-0.78	43	
Wielengahof 27	2625LK	7394	7.5	1	42	44		50	-6.26	-	51	-0.82	43	
Wielengahof 28	2625LK	7428	7.5	1	42	44		50	-6.04	-	52	-0.91	43	
Wielengahof 44	2625LK	7435	7.5	1	42	44		50	-6.21	-	50	-1.31	42	
Wielengahof 45	2625LK	7361	7.5	1	43	45		50	-5.38	-	49	-1.12	44	
Wielengahof 46	2625LK	7361	7.5	1	43	45		50	-5.38	-	49	-1.12	44	
Wielengahof 47	2625LK	7361	7.5	1	43	45		50	-5.38	-	49	-1.12	44	
Wielengahof 48	2625LK	7361	7.5	1	43	45		50	-5.38	-	49	-1.12	44	
Wielengahof 49	2625LK	7361	7.5	1	43	45		50	-5.38	-	49	-1.12	44	
Wielengahof 50	2625LK	7361	7.5	1	43	45		50	-5.38	-	49	-1.12	44	
Wielengahof 51	2625LK	7230	7.5	1	43	44		50	-5.75	-	51	0.02	44	
Wielengahof 52	2625LK	7230	7.5	1	43	44		50	-5.75	-	51	0.02	44	
Wielengahof 53	2625LK	7218	7.5	1	43	44		50	-6.08	-	51	0.03	44	
Wielengahof 54	2625LK	7193	7.5	1	43	44		50	-5.89	-	51	0.00	44	
Wielengahof 55	2625LK	7153	7.5	1	42	44		50	-5.83	-	51	-0.07	44	
Wielengahof 56	2625LK	7107	7.5	1	42	44		50	-6.34	-	49	0.01	44	
Wilhelminalaan 60	2625KJ	7443	7.5	1	44	46		50	-4.48	-	50	-1.63	44	
Wilhelminalaan 62	2625KJ	7416	7.5	1	44	45		50	-4.60	-	50	-1.61	44	
Wilhelminalaan 64	2625KJ	7390	7.5	1	44	45		50	-4.66	-	50	-1.53	44	
Wilhelminalaan 66	2625KJ	7390	7.5	1	44	45		50	-4.66	-	50	-1.53	44	
Wilhelminalaan 77	2625LG	7487	7.5	1	44	46		50	-4.46	-	50	-1.41	44	
Wilhelminalaan 79	2625LG	7454	7.5	1	44	46		50	-4.31	-	50	-1.47	44	
Wilhelminalaan 81	2625LG	7425	7.5	1	44	46		50	-4.33	-	50	-1.42	44	
Wilhelminalaan 83	2625LG	7391	7.5	1	44	46		50	-4.12	-	50	-1.30	45	
Wilhelminalaan 85	2625LG	7355	7.5	1	44	46		50	-4.34	-	50	-0.97	45	
Wilhelminalaan 87	2625LG	7328	7.5	1	43	44		50	-5.53	-	49	-1.12	43	
Wilhelminalaan 89	2625LG	7293	7.5	1	45	46		50	-3.84	-	50	-1.35	45	

Gemeente Delft

Adres en postcode		ID Rekenmodel	Waarneemhoogte [m]	Bestemming	Geluidsbelasting bij huidig GPP [dB]	Toekomst zonder nieuwe maatregelen [dB]	Sanering (AWBWC)	Toets- of streefwaarde [dB]	Effect van het project	Benodigde reductie [dB]	Geluidsbelasting standaard akoestische situatie [dB]	& luidsreductie door geadviseerde maatregelen [dB]	Toekomst met geadvi-seerde maatregel(en) [dB]	Overschrijding toets of streef-waarde/ (X=ja, leeg vak=nee)
Wilhelminalaan 91	2625LG	7255	7.5	1	43	45		50	-4.97	-	50	-0.63	44	
Wilhelminalaan 93	2625LH	7228	7.5	1	43	45		50	-5.13	-	50	-0.59	44	
Wilhelminalaan 95	2625LH	7204	7.5	1	43	45		50	-5.26	-	50	-0.65	44	
Wilhelminalaan 97	2625LH	7170	7.5	1	43	44		50	-5.52	-	50	-0.84	44	
Wilhelminalaan 99	2625LH	7124	7.5	1	43	44		50	-5.63	-	50	-0.95	43	
Wilhelminalaan 101	2625LH	7124	7.5	1	43	44		50	-5.63	-	50	-0.95	43	
Wilhelminalaan 103	2625LH	7124	7.5	1	43	44		50	-5.63	-	50	-0.95	43	
Wilhelminalaan 105	2625LH	6770	7.5	1	45	47		50	-3.33	-	52	-0.81	46	
Wilhelminalaan 107	2625LH	6743	7.5	1	44	45		50	-4.65	-	51	-1.16	44	
Wilhelminalaan 109	2625LH	6716	7.5	1	47	48		50	-1.66	-	53	-1.69	47	
Wilhelminalaan 111	2625LH	6692	7.5	1	46	48		50	-2.26	-	53	-0.60	47	
Wilhelminalaan 113	2625LH	6655	7.5	1	45	46		50	-3.73	-	52	-0.78	45	
Wilhelminalaan 115	2625LH	6625	7.5	1	47	49		50	-1.23	-	54	-1.58	47	
Wilhelminalaan 117	2625LH	6586	7.5	1	46	48		50	-1.98	-	53	-1.06	47	
Wilhelminalaan 119	2625LH	6555	7.5	1	46	48		50	-2.42	-	53	-0.68	47	
Wilhelminalaan 121	2625LH	6528	7.5	1	45	46		50	-3.51	-	52	-0.93	46	
Wilhelminalaan 123	2625LH	6480	7.5	1	47	49		50	-1.13	-	53	-1.27	48	
Wilhelminalaan 123	2625LH	6500	7.5	1	47	49		50	-1.32	-	53	-1.89	47	
Wilhelminalaan 125	2625LH	6466	7.5	1	47	48		50	-1.57	-	53	-1.42	47	
Wilhelminalaan 127	2625LH	6430	7.5	1	46	48		50	-2.00	-	53	-1.56	46	
Wilhelminalaan 129	2625LH	6399	7.5	1	47	48		50	-1.86	-	53	-1.34	47	
Wilhelminalaan 131	2625LH	6369	7.5	1	46	48		50	-2.19	-	53	-1.25	47	
Wilhelminalaan 133	2625LH	6337	7.5	1	46	48		50	-2.29	-	53	-1.03	47	
Wilhelminalaan 135	2625LH	6305	7.5	1	46	48		50	-2.36	-	53	-0.99	47	
Wilhelminalaan 137	2625LH	6266	7.5	1	46	48		50	-2.50	-	52	-0.40	47	
Wilhelminalaan 139	2625LH	6139	7.5	1	49	50		50	0.18	-	54	-2.01	48	
Wilhelminalaan 166	2625KK	7042	7.5	1	45	46		50	-3.57	-	52	-1.06	45	
Wilhelminalaan 168	2625KK	7022	7.5	1	45	46		50	-3.95	-	51	-0.78	45	
Wilhelminalaan 170	2625KK	6999	7.5	1	45	46		50	-3.66	-	52	-0.71	46	
Wilhelminalaan 172	2625KK	6981	7.5	1	45	46		50	-3.57	-	51	-0.61	46	

Gemeente Delft

Adres en postcode		ID Rekenmodel	Waarneemhoogte [m]	Bestemming	Geluidsbelasting bij huidig GPP [dB]	Toekomst zonder nieuwe maatregelen [dB]	Sanering (AWBWC)	Toets- of streefwaarde [dB]	Effect van het project	Benodigde reductie [dB]	Geluidsbelasting standaard akoestische situatie [dB]	Geluidsreductie door geadviseerde maatregelen [dB] &	Toekomst met geadviseerde maatregel(en) [dB]	Overschrijding toets of streefwaarde/ (X=ja, leeg vak=nee)
Wilhelminalaan 174	2625KK	6953	7.5	1	45	46		50	-3.79	-	51	-0.65	46	
Wilhelminalaan 176	2625KK	6931	7.5	1	45	46		50	-3.71	-	51	-0.76	46	
Wilhelminalaan 178	2625KK	6903	7.5	1	45	46		50	-3.81	-	51	-0.80	45	
Wilhelminalaan 180	2625KK	6875	7.5	1	45	46		50	-3.81	-	52	-0.93	45	
Wilhelminalaan 182	2625KK	6847	7.5	1	45	46		50	-3.75	-	51	-0.80	45	
Wilhelminalaan 184	2625KK	6821	7.5	1	46	48		50	-2.39	-	52	-2.02	46	
Wilhelminalaan 186	2625KK	6803	7.5	1	46	48		50	-2.47	-	52	-1.94	46	
Wilhelminalaan 188	2625KK	6780	7.5	1	45	46		50	-3.78	-	51	-0.90	45	
Wilhelminalaan 190	2625KK	6756	7.5	1	46	47		50	-2.67	-	52	-1.98	45	
Wilhelminalaan 192	2625KK	6739	7.5	1	44	46		50	-3.83	-	51	-0.91	45	
Wilhelminalaan 194	2625KK	6713	7.5	1	45	46		50	-3.77	-	51	-0.84	45	
Wilhelminalaan 196	2625KK	6697	7.5	1	44	46		50	-4.16	-	51	-0.66	45	
Wilhelminalaan 198	2625KK	6672	7.5	1	45	47		50	-3.11	-	51	-1.66	45	
Wilhelminalaan 200	2625KK	6648	7.5	1	45	46		50	-3.60	-	51	-0.71	46	
Wilhelminalaan 202	2625KK	6616	7.5	1	45	47		50	-3.34	-	51	-0.70	46	
Wilhelminalaan 204	2625KK	6590	7.5	1	45	46		50	-3.58	-	51	-0.61	46	
Wilhelminalaan 206	2625KK	6564	7.5	1	46	48		50	-2.43	-	51	-1.03	47	
Wilhelminalaan 208	2625KK	6285	7.5	1	47	49		50	-0.95	-	52	-1.80	47	
Wilhelminalaan 210	2625KK	6253	7.5	1	47	49		50	-1.32	-	52	-2.02	47	
Wilhelminalaan 212	2625KK	6223	7.5	1	47	49		50	-1.21	-	52	-2.02	47	
Wilhelminalaan 214	2625KK	6194	7.5	1	48	50		50	-0.29	-	53	-1.82	48	
Wilhelminalaan 216	2625KK	6164	7.5	1	48	49		50	-0.56	-	53	-1.95	47	
Wilhelminalaan 218	2625KK	6128	7.5	1	48	50		50	0.01	-	54	-2.07	48	
Woudselaan 1	2614KB	3173	4.5	1	43	46		50	-4.17	-	49	-1.59	44	
Woudselaan 3	2614KB	2137	4.5	1	47	50		50	0.44	-	53	-2.75	48	
Zambezilaan 1	2622DR	6659	7.5	1	47	49		50	-1.39	-	53	-1.33	47	
Zambezilaan 2	2622DP	6518	7.5	1	47	49		50	-1.44	-	54	-2.14	46	
Zambezilaan 2	2622DP	6498	7.5	1	47	49		50	-0.97	-	56	-1.33	48	
Zambezilaan 3	2622DR	6675	7.5	1	46	48		50	-2.46	-	53	-0.55	47	
Zambezilaan 4	2622DP	6521	7.5	1	47	49		50	-1.17	-	55	-1.26	48	

Gemeente Delft

Adres en postcode		ID Rekenmodel	Waarneemhoogte [m]	Bestemming	Geluidsbelasting bij huidig GPP [dB]	Toekomst zonder nieuwe maatregelen [dB]	Sanering (AWBWC)	Toets- of streefwaarde [dB]	Effect van het project	Benodigde reductie [dB]	Geluidsbelasting standaard akoestische situatie [dB]	Geluidsreductie door geadviseerde maatregelen [dB] &	Toekomst met geadviseerde maatregel(en) [dB]	Overschrijding toets of streefwaarde/ (X=ja, leeg vak=nee)
Zambezilaan 5	2622DR	6687	7.5	1	46	47		50	-2.94	-	52	-0.21	47	
Zambezilaan 6	2622DP	6527	7.5	1	48	50		50	-0.46	-	55	-1.31	48	
Zambezilaan 7	2622DR	6695	7.5	1	46	47		50	-2.65	-	53	-0.18	47	
Zambezilaan 8	2622DP	6526	7.5	1	47	49		50	-1.33	-	55	-0.82	48	
Zambezilaan 9	2622DR	6701	7.5	1	46	48		50	-2.41	-	53	-0.32	47	
Zambezilaan 10	2622DP	6543	7.5	1	47	49		50	-1.37	-	55	-0.86	48	
Zambezilaan 11	2622DR	6707	7.5	1	46	48		50	-2.28	-	53	-0.47	47	
Zambezilaan 12	2622DP	6540	7.5	1	47	48		50	-1.69	-	55	-0.51	48	
Zambezilaan 13	2622DR	6749	7.5	1	46	47		50	-2.71	-	54	-0.44	47	
Zambezilaan 14	2622DP	6551	7.5	1	47	49		50	-1.45	-	55	-0.69	48	
Zambezilaan 15	2622DR	6754	7.5	1	46	47		50	-2.99	-	53	-0.42	47	
Zambezilaan 16	2622DP	6573	7.5	1	47	49		50	-1.28	-	55	-0.71	48	
Zambezilaan 17	2622DR	6758	7.5	1	46	47		50	-3.11	-	53	-0.18	47	
Zambezilaan 18	2622DP	6615	7.5	1	46	48		50	-2.23	-	55	-0.16	48	
Zambezilaan 19	2622DR	6764	7.5	1	46	47		50	-2.93	-	53	0.02	47	
Zambezilaan 20	2622DP	6612	7.5	1	47	48		50	-1.80	-	55	-0.33	48	
Zambezilaan 21	2622DR	6769	7.5	1	46	47		50	-2.64	-	53	-0.02	47	
Zambezilaan 22	2622DP	6635	7.5	1	47	48		50	-2.07	-	55	-0.38	48	
Zambezilaan 23	2622DR	6775	7.5	1	46	48		50	-2.41	-	53	-0.15	47	
Zambezilaan 24	2622DP	6629	7.5	1	46	48		50	-2.02	-	55	-0.08	48	
Zambezilaan 25	2622DR	6781	7.5	1	46	48		50	-2.38	-	54	-0.16	47	
Zambezilaan 26	2622DP	6647	7.5	1	47	48		50	-1.77	-	56	-0.12	48	
Zambezilaan 27	2622DR	6786	7.5	1	46	48		50	-2.22	-	54	-0.18	48	
Zambezilaan 28	2622DP	6651	7.5	1	47	48		50	-1.79	-	56	-0.15	48	
Zambezilaan 29	2622DR	6794	7.5	1	47	48		50	-1.98	-	54	-0.20	48	
Zambezilaan 30	2622DP	6658	7.5	1	47	48		50	-1.79	-	55	-0.15	48	
Zambezilaan 31	2622DR	6801	7.5	1	47	48		50	-1.74	-	54	-0.06	48	
Zambezilaan 32	2622DP	6652	7.5	1	47	49		50	-1.17	-	56	-0.44	48	
Zambezilaan 33	2622DR	6808	7.5	1	47	49		50	-1.17	-	55	-0.24	49	
Zambezilaan 34	2622DP	6673	7.5	1	47	49		50	-1.36	-	57	-0.49	48	

Gemeente Delft

Adres en postcode		ID Rekenmodel	Waarneemhoogte [m]	Bestemming	Geluidsbelasting bij huidig GPP [dB]	Toekomst zonder nieuwe maatregelen [dB]	Sanering (AWBWC)	Toets- of streefwaarde [dB]	Effect van het project	Benodigde reductie [dB]	Geluidsbelasting standaard akoestische situatie [dB]	& luidsreductie door geadviseerde maatregelen [dB]	Toekomst met geadvi-seerde maatregel(en) [dB]	Overschrijding toets of streef-waarde/ (X=ja, leeg vak=nee)
Zambezilaan 35	2622DR	6814	7.5	1	47	49		50	-1.23	-	56	-0.36	48	
Zambezilaan 36	2622DP	6682	7.5	1	47	49		50	-1.22	-	56	-0.32	48	
Zambezilaan 37	2622LH	6924	4.5	1	44	45		50	-4.59	-	51	0.01	45	
Zambezilaan 38	2622DP	6674	7.5	1	48	49		50	-0.76	-	58	-0.46	49	
Zambezilaan 39	2622LH	6934	4.5	1	44	45		50	-4.68	-	52	-0.01	45	
Zambezilaan 40	2622DP	6684	7.5	1	47	49		50	-1.26	-	57	-0.41	48	
Zambezilaan 41	2622LH	6939	7.5	1	46	48		50	-2.29	-	57	-0.12	48	
Zambezilaan 42	2622LG	6720	7.5	1	48	49		50	-0.87	-	57	-0.15	49	
Zambezilaan 43	2622LH	6947	7.5	1	46	48		50	-2.39	-	57	-0.10	48	
Zambezilaan 44	2622LG	6724	7.5	1	47	49		50	-0.86	-	57	-0.24	49	
Zambezilaan 45	2622LH	6951	7.5	1	46	48		50	-2.17	-	56	-0.05	48	
Zambezilaan 46	2622LG	6727	7.5	1	48	50		50	-0.19	-	58	-0.28	50	
Zambezilaan 47	2622LH	6961	7.5	1	47	48		50	-1.96	-	56	0.00	48	
Zambezilaan 48	2622LG	6737	7.5	1	48	50		50	-0.05	-	58	-0.36	50	
Zambezilaan 49	2622LH	6966	7.5	1	47	48		50	-1.74	-	56	-0.12	48	
Zambezilaan 50	2622LG	6779	4.5	1	45	47		50	-3.37	-	52	0.02	47	
Zambezilaan 51	2622LH	6973	7.5	1	47	49		50	-1.35	-	56	-0.27	48	
Zambezilaan 52	2622LG	6765	4.5	1	45	46		50	-3.67	-	51	0.01	46	
Zambezilaan 53	2622LH	6979	7.5	1	47	49		50	-1.49	-	56	-0.40	48	
Zambezilaan 54	2622LG	6771	7.5	1	48	50		50	-0.31	-	57	-0.34	49	
Zambezilaan 55	2622LH	6986	7.5	1	47	49		50	-1.47	-	56	-0.42	48	
Zambezilaan 56	2622LG	6777	7.5	1	48	49		50	-0.63	-	57	-0.42	49	
Zambezilaan 57	2622LH	6991	7.5	1	47	49		50	-1.35	-	56	-0.36	48	
Zambezilaan 58	2622LG	6782	7.5	1	48	49		50	-0.74	-	56	-0.44	49	
Zambezilaan 59	2622LH	6996	7.5	1	47	49		50	-1.41	-	56	-0.29	48	
Zambezilaan 60	2622LG	6788	7.5	1	48	49		50	-0.81	-	56	-0.35	49	
Zambezilaan 61	2622LH	7000	7.5	1	47	49		50	-1.19	-	56	-0.21	49	
Zambezilaan 62	2622LG	6795	7.5	1	48	49		50	-0.95	-	56	-0.17	49	
Zambezilaan 63	2622LH	7008	7.5	1	48	49		50	-0.93	-	56	-0.15	49	
Zambezilaan 64	2622LG	6802	7.5	1	47	49		50	-1.09	-	56	-0.26	49	

Gemeente Delft

Adres en postcode		ID Rekenmodel	Waarneemhoogte [m]	Bestemming	Geluidsbelasting bij huidig GPP [dB]	Toekomst zonder nieuwe maatregelen [dB]	Sanering (AWBWC)	Toets- of streefwaarde [dB]	Effect van het project	Benodigde reductie [dB]	Geluidsbelasting standaard akoestische situatie [dB]	& luidsreductie door geadviseerde maatregelen [dB]	Toekomst met geadvi-seerde maatregel(en) [dB]	Overschrijding toets of streef-waarde/ (X=ja, leeg vak=nee)
Zambezilaan 65	2622LH	7013	7.5	1	47	49		50	-1.22	-	56	-0.17	49	
Zambezilaan 66	2622LG	6807	7.5	1	47	49		50	-1.06	-	56	-0.28	49	
Zambezilaan 67	2622LH	7019	7.5	1	47	49		50	-1.01	-	56	-0.20	49	
Zambezilaan 68	2622LG	6813	7.5	1	48	49		50	-0.94	-	56	-0.25	49	
Zambezilaan 69	2622LH	7029	4.5	1	44	46		50	-4.37	-	50	0.00	46	
Zambezilaan 70	2622LG	6817	7.5	1	48	49		50	-0.92	-	56	-0.16	49	
Zambezilaan 71	2622LH	7029	7.5	1	47	49		50	-1.14	-	56	-0.20	49	
Zambezilaan 72	2622LG	6822	7.5	1	48	49		50	-0.90	-	56	-0.17	49	
Zambezilaan 73	2622LH	7138	4.5	1	45	46		50	-4.22	-	49	0.00	46	
Zambezilaan 74	2622LG	6829	7.5	1	47	49		50	-1.09	-	56	-0.18	49	
Zambezilaan 75	2622LH	7138	4.5	1	45	46		50	-4.22	-	49	0.00	46	
Zambezilaan 76	2622LG	6823	7.5	1	48	49		50	-0.62	-	57	-0.17	49	
Zambezilaan 77	2622LH	7073	7.5	1	48	49		50	-0.99	-	56	-0.24	49	
Zambezilaan 78	2622LG	6846	7.5	1	48	49		50	-0.89	-	57	-0.25	49	
Zambezilaan 79	2622LH	7081	7.5	1	48	49		50	-0.99	-	56	-0.23	49	
Zambezilaan 80	2622LG	6853	7.5	1	48	49		50	-0.87	-	56	-0.15	49	
Zambezilaan 81	2622LH	7086	7.5	1	47	49		50	-1.08	-	56	-0.20	49	
Zambezilaan 82	2622LG	6850	7.5	1	48	49		50	-0.57	-	57	-0.13	49	
Zambezilaan 83	2622LH	7093	7.5	1	47	49		50	-1.18	-	56	-0.13	49	
Zambezilaan 84	2622LG	6865	7.5	1	48	49		50	-0.97	-	57	-0.13	49	
Zambezilaan 85	2622LH	7100	7.5	1	47	48		50	-1.53	-	55	-0.13	48	
Zambezilaan 86	2622LG	6876	7.5	1	48	49		50	-0.73	-	57	-0.18	49	
Zambezilaan 87	2622LH	7111	7.5	1	47	49		50	-1.48	-	55	-0.14	48	
Zambezilaan 88	2622LG	6884	7.5	1	47	49		50	-1.23	-	57	-0.12	49	
Zambezilaan 89	2622LH	7123	7.5	1	47	48		50	-1.71	-	55	-0.16	48	
Zambezilaan 90	2622LG	6880	7.5	1	47	49		50	-1.16	-	57	-0.21	49	
Zambezilaan 91	2622LH	7136	7.5	1	47	48		50	-1.66	-	56	-0.18	48	
Zambezilaan 92	2622LG	6898	7.5	1	48	50		50	-0.27	-	57	-0.19	50	
Zambezilaan 93	2622LH	7144	7.5	1	47	48		50	-1.76	-	56	-0.20	48	
Zambezilaan 94	2622LG	6909	7.5	1	48	50		50	-0.05	-	57	-0.17	50	

Gemeente Delft

Adres en postcode		ID Rekenmodel	Waarneemhoogte [m]	Bestemming	Geluidsbelasting bij huidig GPP [dB]	Toekomst zonder nieuwe maatregelen [dB]	Sanering (AWBWC)	Toets- of streefwaarde [dB]	Effect van het project	Benodigde reductie [dB]	Geluidsbelasting standaard akoestische situatie [dB]	Geluidsreductie door geadviseerde maatregelen [dB] &	Toekomst met geadviseerde maatregel(en) [dB]	Overschrijding toets of streefwaarde/ (X=ja, leeg vak=nee)
Zambezilaan 95	2622LH	7154	4.5	1	43	44		50	-5.64	-	50	0.00	44	
Zambezilaan 96	2622LG	6913	7.5	1	48	50		50	-0.12	-	57	-0.19	50	
Zambezilaan 97	2622LH	7154	4.5	1	43	44		50	-5.64	-	50	0.00	44	
Zambezilaan 98	2622LG	6920	7.5	1	48	50		50	-0.18	-	57	-0.19	50	
Zambezilaan 100	2622LG	6925	7.5	1	48	50		50	-0.31	-	57	-0.18	50	
Zambezilaan 102	2622LG	6935	7.5	1	48	50		50	-0.25	-	57	-0.17	50	
Zambezilaan 104	2622LG	6940	7.5	1	48	50		50	-0.42	-	57	-0.10	49	
Zambezilaan 106	2622LG	6988	7.5	1	49	50		50	-0.07	-	58	-0.29	50	
Zambezilaan 108	2622LG	6972	7.5	1	46	48		50	-2.04	-	56	-0.12	48	
Zambezilaan 110	2622LG	6978	7.5	1	46	47		50	-2.80	-	56	-0.06	47	
Zambezilaan 112	2622LG	6985	7.5	1	45	47		50	-3.45	-	56	0.02	47	
Zambiastraat 1	2622DG	7280	7.5	1	45	46		50	-3.50	-	54	-0.81	46	
Zambiastraat 2	2622DG	7162	7.5	1	44	46		50	-4.16	-	54	-1.37	44	
Zambiastraat 3	2622DG	7289	7.5	1	45	46		50	-3.62	-	53	-0.89	45	
Zambiastraat 4	2622DG	7140	7.5	1	45	46		50	-3.77	-	52	-1.14	45	
Zambiastraat 5	2622DG	7297	7.5	1	45	46		50	-3.53	-	53	-0.77	46	
Zambiastraat 6	2622DG	7148	7.5	1	45	47		50	-3.48	-	53	-0.76	46	
Zambiastraat 7	2622DG	7307	7.5	1	44	46		50	-4.13	-	53	-0.23	46	
Zambiastraat 8	2622DG	7148	7.5	1	45	47		50	-3.48	-	53	-0.76	46	
Zambiastraat 9	2622DG	7311	7.5	1	44	46		50	-4.05	-	53	-0.15	46	
Zambiastraat 10	2622DG	7164	7.5	1	45	46		50	-3.89	-	54	-0.21	46	
Zambiastraat 11	2622DG	7319	7.5	1	44	45		50	-4.51	-	52	-0.28	45	
Zambiastraat 12	2622DG	7164	7.5	1	45	46		50	-3.89	-	54	-0.21	46	
Zambiastraat 13	2622DG	7326	7.5	1	44	46		50	-4.23	-	52	-0.32	45	
Zambiastraat 14	2622DG	7169	7.5	1	44	46		50	-4.29	-	52	-0.43	45	
Zambiastraat 15	2622DG	7332	7.5	1	44	46		50	-4.31	-	53	-0.08	46	
Zambiastraat 16	2622DG	7180	7.5	1	43	45		50	-5.44	-	51	-0.12	44	
Zambiastraat 17	2622DG	7351	7.5	1	44	46		50	-4.21	-	54	-0.25	46	
Zambiastraat 18	2622DG	7232	4.5	1	44	45		50	-4.67	-	50	0.00	45	
Zambiastraat 19	2622DG	7364	7.5	1	45	46		50	-3.98	-	55	-0.50	46	

Gemeente Delft

Adres en postcode		ID Rekenmodel	Waarneemhoogte [m]	Bestemming	Geluidsbelasting bij huidig GPP [dB]	Toekomst zonder nieuwe maatregelen [dB]	Sanering (AWBWC)	Toets- of streefwaarde [dB]	Effect van het project	Benodigde reductie [dB]	Geluidsbelasting standaard akoestische situatie [dB]	Geluidsreductie door geadviseerde maatregelen [dB] &	Toekomst met geadviseerde maatregel(en) [dB]	Overschrijding toets of streefwaarde/ (X=ja, leeg vak=nee)
Zambiastraat 20	2622DG	7237	4.5	1	44	46		50	-4.46	-	50	0.02	46	
Zambiastraat 21	2622DG	7369	7.5	1	45	46		50	-4.11	-	55	-0.65	45	
Zambiastraat 22	2622DG	7241	4.5	1	44	45		50	-4.54	-	50	0.01	45	
Zambiastraat 23	2622DG	7375	7.5	1	45	46		50	-3.97	-	55	-0.63	45	
Zambiastraat 24	2622DG	7247	4.5	1	44	45		50	-4.52	-	50	-0.01	45	
Zambiastraat 25	2622DG	7382	7.5	1	45	47		50	-3.17	-	56	-0.68	46	
Zambiastraat 26	2622DG	7252	4.5	1	44	45		50	-4.54	-	50	-0.01	45	
Zambiastraat 27	2622DG	7393	7.5	1	45	47		50	-3.46	-	56	-0.39	46	
Zambiastraat 28	2622DG	7258	4.5	1	44	45		50	-4.59	-	50	0.00	45	
Zambiastraat 29	2622DG	7399	7.5	1	45	46		50	-3.53	-	56	-0.27	46	
Zambiastraat 30	2622DG	7281	4.5	1	44	45		50	-4.86	-	49	-0.09	45	
Zambiastraat 31	2622DG	7404	7.5	1	45	46		50	-3.53	-	56	-0.26	46	
Zambiastraat 32	2622DG	7288	4.5	1	45	46		50	-4.16	-	51	-0.05	46	
Zambiastraat 34	2622DG	7296	4.5	1	44	46		50	-4.44	-	51	-0.05	46	
Zambiastraat 36	2622DG	7306	4.5	1	44	46		50	-4.43	-	51	-0.10	45	
Zuiddijk 4	2614MJ	2145	7.5	1	42	46		50	-3.83	-	49	-2.25	44	
Zuiddijk 6	2614MJ	2145	7.5	1	42	46		50	-3.83	-	49	-2.25	44	
Zuiddijk 8	2614MJ	2145	7.5	1	42	46		50	-3.83	-	49	-2.25	44	
Zuiddijk 10	2614MJ	2145	7.5	1	42	46		50	-3.83	-	49	-2.25	44	
Zuiddijk 12	2614MJ	2085	4.5	1	44	49		50	-1.18	-	52	-3.07	46	
Zuiddijk 12	2614MJ	2085	7.5	1	45	49		50	-0.86	-	52	-2.64	46	
Zuiddijk 14	2614MJ	2077	7.5	1	45	49		50	-1.10	-	52	-2.50	46	
Zuiddijk 14	2614MJ	2077	4.5	1	45	49		50	-1.17	-	52	-3.10	46	
Zuiddijk 16	2614MJ	2069	7.5	1	45	49		50	-0.86	-	52	-2.59	47	
Zuiddijk 16	2614MJ	2069	4.5	1	45	49		50	-1.14	-	52	-2.94	46	
Zuiddijk 18	2614MJ	2059	7.5	1	45	49		50	-0.79	-	52	-2.52	47	
Zuiddijk 18	2614MJ	2059	4.5	1	45	49		50	-1.03	-	52	-2.86	46	
Zuiddijk 20	2614MJ	2052	4.5	1	45	49		50	-1.11	-	52	-2.74	46	
Zuiddijk 20	2614MJ	2052	7.5	1	46	49		50	-0.93	-	52	-2.35	47	
Zuiddijk 22	2614MJ	2044	4.5	1	46	49		50	-1.07	-	52	-2.49	46	

Gemeente Delft

Adres en postcode		ID Rekenmodel	Waarneemhoogte [m]	Bestemming	Geluidsbelasting bij huidig GPP [dB]	Toekomst zonder nieuwe maatregelen [dB]	Sanering (AWBWC)	Toets- of streefwaarde [dB]	Effect van het project	Benodigde reductie [dB]	Geluidsbelasting standaard akoestische situatie [dB]	& Luidsreductie door geadviseerde maatregelen [dB]	Toekomst met geadvi-seerde maatregel(en) [dB]	Overschrijding toets of streef-waarde/ (X=ja, leeg vak=nee)
Zuiddijk 22	2614MJ	2044	7.5	1	46	49		50	-0.70	-	52	-2.26	47	
Zuiddijk 24	2614MJ	2042	4.5	1	46	49		50	-1.32	-	52	-2.41	46	
Zuiddijk 24	2614MJ	2042	7.5	1	46	49		50	-0.88	-	52	-2.34	47	
Zuidmade 18	2614MB	2818	4.5	1	46	49		50	-1.31	-	52	-2.05	47	
Zuidmade 34	2614MB	2818	7.5	1	48	51		50	0.95	0.45	54	-2.45	48	
Zuidmade 36	2614MB	28625	10.5	1	46	49		50	-1.38	-	51	-1.79	47	
Zuidmade 36	2614MB	28626	10.5	1	46	49		50	-0.89	-	52	-2.12	47	
Zuidmade 38	2614MB	28626	10.5	1	46	49		50	-0.89	-	52	-2.12	47	
Zuidmade 38	2614MB	28625	10.5	1	46	49		50	-1.38	-	51	-1.79	47	
Zuidmade 40	2614MB	2818	10.5	1	47	50		50	0.06	-	53	-2.36	48	
Zuidmade 42	2614MB	28625	13.5	1	48	51		50	1.12	0.62	54	-2.55	49	
Zuidmade 44	2614MB	28625	13.5	1	48	51		50	1.12	0.62	54	-2.55	49	
Zuidmade 46	2614MB	28625	13.5	1	48	51		50	1.12	0.62	54	-2.55	49	
Zuidmade 58	2614MB	2818	1.5	1	44	47		50	-3.19	-	50	-2.12	45	
Zuidmade 60	2614MB	2785	10.5	1	47	50		50	-0.15	-	53	-2.33	48	
Zuidmade 60	2614MB	2785	7.5	1	47	50		50	0.44	-	53	-2.37	48	
Zuidmade 62	2614MB	2765	10.5	1	47	50		50	-0.15	-	53	-2.36	47	
Zuidmade 62	2614MB	2765	7.5	1	47	50		50	0.44	-	53	-2.38	48	
Zuidmade 64	2614MB	2753	7.5	1	47	50		50	0.38	-	53	-2.42	48	
Zuidmade 64	2614MB	2753	10.5	1	47	50		50	-0.17	-	53	-2.38	47	
Zuidmade 66	2614MB	2737	10.5	1	47	50		50	-0.12	-	53	-2.41	47	
Zuidmade 66	2614MB	2737	7.5	1	47	50		50	0.36	-	53	-2.40	48	
Zuidmade 68	2614MB	2726	10.5	1	47	50		50	-0.15	-	53	-2.46	47	
Zuidmade 68	2614MB	2726	7.5	1	47	50		50	0.31	-	53	-2.39	48	
Zuidmade 70	2614MB	2714	7.5	1	47	50		50	0.33	-	53	-2.42	48	
Zuidmade 70	2614MB	2714	10.5	1	47	50		50	-0.07	-	53	-2.43	48	
Zuidmade 72	2614MB	2701	10.5	1	47	50		50	-0.07	-	53	-2.46	47	
Zuidmade 72	2614MB	2701	7.5	1	47	50		50	0.35	-	53	-2.41	48	
Zuidmade 74	2614MB	2690	10.5	1	46	50		50	-0.13	-	53	-2.50	47	
Zuidmade 74	2614MB	2690	7.5	1	47	50		50	0.25	-	53	-2.48	48	

Gemeente Delft

Adres en postcode		ID Rekenmodel	Waarneemhoogte [m]	Bestemming	Geluidsbelasting bij huidig GPP [dB]	Toekomst zonder nieuwe maatregelen [dB]	Sanering (AWBWC)	Toets- of streefwaarde [dB]	Effect van het project	Benodigde reductie [dB]	Geluidsbelasting standaard akoestische situatie [dB]	Totale luidsreductie door geadviseerde maatregelen [dB]	Toekomst met geadviseerde maatregel(en) [dB]	Overschrijding toets of streefwaarde/ (X=ja, leeg vak=nee)
Zuidmade 76	2614MB	2674	7.5	1	47	50		50	0.27	-	53	-2.48	48	
Zuidmade 76	2614MB	2674	10.5	1	46	50		50	-0.08	-	53	-2.52	47	

Gemeente Midden-Delfland

Adres en postcode		ID Rekenmodel	Waarneemhoogte [m]	Bestemming	Geluidsbelasting bij huidig GPP [dB]	Toekomst zonder nieuwe maatregelen [dB]	Sanering (AWBWC)	Toets- of streefwaarde [dB]	Effect van het project	Benodigde reductie [dB]	Geluidsbelasting standaard akoestische situatie [dB]	& luidsreductie door geadviseerde maatregelen [dB]	Toekomst met geadvi-seerde maatregel(en) [dB]	Overschrijding toets of streef-waarde/ (X=ja, leeg vak=nee)
Achterdijkshoorn 1	2635MK	4344	7.5	1	44	46		50	-3.97	-	49	-0.86	45	
Achterdijkshoorn 2	2635MK	4321	7.5	1	44	46		50	-3.73	-	50	-0.67	46	
Achterdijkshoorn 3	2635MK	4240	7.5	1	44	46		50	-3.81	-	50	-0.87	45	
Achterdijkshoorn 4	2635MK	4209	7.5	1	44	46		50	-3.88	-	50	-1.06	45	
Achterdijkshoorn 5	2635MK	4147	7.5	1	44	46		50	-3.84	-	50	-1.11	45	
Achterdijkshoorn 6	2635MK	4083	7.5	1	44	46		50	-3.70	-	49	-1.69	45	
Achterdijkshoorn 15	2635MK	3387	7.5	1	46	48		50	-2.02	-	52	-0.61	47	
Achterdijkshoorn 16	2635MK	3387	7.5	1	46	48		50	-2.02	-	52	-0.61	47	
Achterdijkshoorn 17	2635MK	3387	7.5	1	46	48		50	-2.02	-	52	-0.61	47	
Achterdijkshoorn 18	2635MK	3387	7.5	1	46	48		50	-2.02	-	52	-0.61	47	
Achterdijkshoorn 19	2635MK	3387	7.5	1	46	48		50	-2.02	-	52	-0.61	47	
Achterdijkshoorn 20	2635MK	3387	7.5	1	46	48		50	-2.02	-	52	-0.61	47	
Achterdijkshoorn 21	2635MK	3387	7.5	1	46	48		50	-2.02	-	52	-0.61	47	
Achterdijkshoorn 22	2635MK	3387	10.5	1	46	48		50	-1.97	-	52	-0.89	47	
Achterdijkshoorn 23	2635MK	3387	10.5	1	46	48		50	-1.97	-	52	-0.89	47	
Achterdijkshoorn 24	2635MK	3387	10.5	1	46	48		50	-1.97	-	52	-0.89	47	
Achterdijkshoorn 25	2635MK	3387	10.5	1	46	48		50	-1.97	-	52	-0.89	47	
Achterdijkshoorn 26	2635MK	3387	10.5	1	46	48		50	-1.97	-	52	-0.89	47	
Achterdijkshoorn 27	2635MK	3387	10.5	1	46	48		50	-1.97	-	52	-0.89	47	
Achterdijkshoorn 28	2635MK	3387	10.5	1	46	48		50	-1.97	-	52	-0.89	47	
Achterdijkshoorn 29	2635MK	2838	7.5	1	46	49		50	-1.16	-	52	-1.07	48	
Achterdijkshoorn 30	2635MK	2801	7.5	1	47	49		50	-0.81	-	52	-1.25	48	
Achterdijkshoorn 31	2635MK	2769	7.5	1	46	49		50	-1.12	-	52	-1.24	48	
Achterdijkshoorn 32	2635MK	2734	7.5	1	48	50		50	0.05	-	53	-0.95	49	
Achterdijkshoorn 33	2635MK	2906	7.5	1	46	48		50	-1.71	-	52	-0.74	48	
Achterdijkshoorn 34	2635MK	2881	7.5	1	46	48		50	-1.77	-	52	-0.77	47	
Achterdijkshoorn 35	2635MK	2762	7.5	1	46	48		50	-2.14	-	52	-0.84	47	
Achterdijkshoorn 35	2635MK	2739	7.5	1	45	48		50	-2.32	-	50	-0.99	47	
Achterdijkshoorn 36	2635MK	2678	7.5	1	46	49		50	-0.89	-	52	-1.39	48	
Achterdijkshoorn 37	2635MK	2648	7.5	1	47	49		50	-0.70	-	52	-1.33	48	

Gemeente Midden-Delfland

Adres en postcode		ID Rekenmodel	Waarneemhoogte [m]	Bestemming	Geluidsbelasting bij huidig GPP [dB]	Toekomst zonder nieuwe maatregelen [dB]	Sanering (AWBWC)	Toets- of streefwaarde [dB]	Effect van het project	Benodigde reductie [dB]	Geluidsbelasting standaard akoestische situatie [dB]	& Luidsreductie door geadviseerde maatregelen [dB]	Toekomst met geadvi-seerde maatregel(en) [dB]	Overschrijding toets of streef-waarde/ (X=ja, leeg vak=nee)
Achterdijkshoorn 37	2635MK	2677	7.5	1	47	49		50	-1.21	-	52	-0.76	48	
Achterdijkshoorn 38	2635MK	2647	7.5	1	47	49		50	-1.02	-	52	-0.72	48	
Achterdijkshoorn 38	2635MK	2615	7.5	1	47	49		50	-0.78	-	52	-1.29	48	
Achterdijkshoorn 39	2635MK	2569	7.5	1	48	50		50	0.18	-	53	-1.00	49	
Achterdijkshoorn 40	2635MK	2684	7.5	1	46	48		50	-2.04	-	51	-1.01	47	
Achterdijkshoorn 41	2635MK	2612	7.5	1	46	48		50	-2.01	-	51	-0.96	47	
Achterdijkshoorn 41	2635MK	2571	7.5	1	45	48		50	-2.21	-	51	-1.01	47	
Achterdijkshoorn 42	2635MK	2495	7.5	1	46	49		50	-0.92	-	52	-1.35	48	
Achterdijkshoorn 43	2635MK	2494	7.5	1	47	49		50	-1.27	-	52	-0.71	48	
Achterdijkshoorn 43	2635MK	2464	7.5	1	46	49		50	-1.18	-	52	-1.38	47	
Achterdijkshoorn 44	2635MK	2462	7.5	1	47	49		50	-1.01	-	52	-0.71	48	
Achterdijkshoorn 45	2635MK	2404	7.5	1	48	50		50	-0.07	-	53	-1.00	49	
Achterdijkshoorn 46	2635MK	2474	7.5	1	47	49		50	-0.95	-	52	-0.83	48	
Achterdijkshoorn 47	2635MK	2406	7.5	1	45	48		50	-2.28	-	51	-0.93	47	
Achterdijkshoorn 47	2635MK	2430	7.5	1	46	48		50	-2.05	-	51	-0.84	47	
Achterdijkshoorn 48	2635MK	2334	7.5	1	46	48		50	-1.64	-	52	-1.44	47	
Achterdijkshoorn 49	2635MK	2329	7.5	1	47	49		50	-0.91	-	53	-0.70	48	
Achterdijkshoorn 50	2635MK	2305	7.5	1	47	49		50	-0.91	-	52	-0.73	48	
Achterdijkshoorn 51	2635MK	2281	7.5	1	47	49		50	-0.74	-	52	-0.76	48	
Achterdijkshoorn 52	2635MK	2338	7.5	1	46	48		50	-1.85	-	51	-1.15	47	
Achterdijkshoorn 53	2635MK	2264	7.5	1	46	48		50	-1.62	-	51	-0.99	47	
Achterdijkshoorn 54	2635MK	2229	7.5	1	47	49		50	-0.69	-	53	-1.10	48	
Achterdijkshoorn 55	2635MK	2207	7.5	1	47	50		50	-0.41	-	53	-0.96	49	
Achterdijkshoorn 56	2635MK	2188	7.5	1	47	49		50	-0.77	-	52	-0.63	49	
Achterdijkshoorn 57	2635MK	2150	7.5	1	46	49		50	-1.16	-	53	-1.16	48	
Achterdijkshoorn 57	2635MK	2170	7.5	1	47	49		50	-1.05	-	52	-0.51	48	
Achterdijkshoorn 58	2635MK	2231	7.5	1	47	49		50	-1.08	-	52	-0.83	48	
Achterdijkshoorn 58	2635MK	2198	7.5	1	46	49		50	-1.06	-	53	-1.04	48	
Achterdijkshoorn 60	2635MK	2763	7.5	1	45	48		50	-2.50	-	50	-0.40	47	
Achterdijkshoorn 60 a	2635MK	2222	7.5	1	44	47		50	-3.33	-	50	-0.82	46	

Gemeente Midden-Delfland

Adres en postcode		ID Rekenmodel	Waarneemhoogte [m]	Bestemming	Geluidsbelasting bij huidig GPP [dB]	Toekomst zonder nieuwe maatregelen [dB]	Sanering (AWBWC)	Toets- of streefwaarde [dB]	Effect van het project	Benodigde reductie [dB]	Geluidsbelasting standaard akoestische situatie [dB]	& luidsreductie door geadviseerde maatregelen [dB]	Toekomst met geadvi-seerde maatregel(en) [dB]	Overschrijding toets of streef-waarde/ (X=ja, leeg vak=nee)
Achterdijkshoorn 60 b	2635MK	2247	7.5	1	45	47		50	-3.39	-	50	-0.05	47	
Achterdijkshoorn 61	2635MK	2622	7.5	1	46	48		50	-1.90	-	51	-0.83	47	
Achterdijkshoorn 61 a	2635MK	2265	7.5	1	45	47		50	-3.28	-	50	-0.05	47	
Achterdijkshoorn 61 a	2635MK	2247	7.5	1	45	47		50	-3.39	-	50	-0.05	47	
Achterdijkshoorn 61 b	2635MK	2304	7.5	1	45	47		50	-2.55	-	51	-0.08	47	
Achterdijkshoorn 61 b	2635MK	2290	7.5	1	45	47		50	-2.77	-	50	-0.02	47	
Achterdijkshoorn 62	2635MK	2636	7.5	1	46	49		50	-1.44	-	51	-0.79	48	
Achterdijkshoorn 62 a	2635MK	2313	7.5	1	45	47		50	-2.75	-	50	-0.19	47	
Achterdijkshoorn 62 a	2635MK	2304	7.5	1	45	47		50	-2.55	-	51	-0.08	47	
Achterdijkshoorn 62 b	2635MK	2348	7.5	1	45	47		50	-2.58	-	51	-0.38	47	
Achterdijkshoorn 62 b	2635MK	2337	7.5	1	45	47		50	-3.10	-	50	-0.33	47	
Achterdijkshoorn 63	2635MK	2656	7.5	1	47	49		50	-1.29	-	52	-0.78	48	
Achterdijkshoorn 63 a	2635MK	2362	7.5	1	45	47		50	-2.59	-	51	-0.41	47	
Achterdijkshoorn 63 a	2635MK	2397	7.5	1	45	47		50	-2.88	-	50	-0.23	47	
Achterdijkshoorn 63 b	2635MK	2421	7.5	1	45	47		50	-2.72	-	50	-0.21	47	
Achterdijkshoorn 63 b	2635MK	2468	7.5	1	45	47		50	-3.01	-	50	-0.27	47	
Achterdijkshoorn 64	2635MK	2670	7.5	1	47	49		50	-1.23	-	52	-0.79	48	
Achterdijkshoorn 65	2635MK	2688	7.5	1	47	49		50	-1.09	-	52	-0.70	48	
Achterdijkshoorn 67	2635MK	2645	7.5	1	48	50		50	0.37	-	55	-0.16	50	
Achterdijkshoorn 68	2635MK	2624	7.5	1	49	51		50	0.78	0.28	55	-0.15	51	X
Achterdijkshoorn 69	2635MK	2605	7.5	1	49	51		50	1.01	0.51	55	-0.14	51	X
Achterdijkshoorn 70	2635MK	2573	7.5	1	49	51		50	1.23	0.73	55	-0.20	51	X
Achterdijkshoorn 70	2635MK	2585	7.5	1	49	51		50	0.99	0.49	55	-0.08	51	X
Achterdijkshoorn 71	2635MK	2564	7.5	1	51	53		51	2.14	1.18	57	-0.16	53	X
Achterdijkshoorn 72	2635MK	2575	7.5	1	50	53		50	2.17	2.13	57	-0.15	52	X
Achterdijkshoorn 73	2635MK	2594	7.5	1	50	53		50	2.21	2.04	57	-0.10	52	X
Achterdijkshoorn 74	2635MK	2609	7.5	1	51	53		51	2.22	1.24	57	-0.09	53	X
Achterdijkshoorn 75	2635MK	2619	7.5	1	51	53		51	2.17	1.22	57	-0.08	53	X
Achterhaven 2	2635GV	5970	10.5	1	43	45		50	-4.88	-	49	-0.94	44	
Achterhaven 4	2635GV	5970	10.5	1	43	45		50	-4.88	-	49	-0.94	44	

Gemeente Midden-Delfland

Adres en postcode		ID Rekenmodel	Waarneemhoogte [m]	Bestemming	Geluidsbelasting bij huidig GPP [dB]	Toekomst zonder nieuwe maatregelen [dB]	Sanering (AWBWC)	Toets- of streefwaarde [dB]	Effect van het project	Benodigde reductie [dB]	Geluidsbelasting standaard akoestische situatie [dB]	& luidsreductie door geadviseerde maatregelen [dB]	Toekomst met geadvi-seerde maatregel(en) [dB]	Overschrijding toets of streef-waarde/ (X=ja, leeg vak=nee)
Achterhaven 6	2635GV	5970	10.5	1	43	45		50	-4.88	-	49	-0.94	44	
Achterhaven 8	2635GV	5970	10.5	1	43	45		50	-4.88	-	49	-0.94	44	
Achterhaven 10	2635GV	5970	10.5	1	43	45		50	-4.88	-	49	-0.94	44	
Achterhaven 12	2635GV	5970	10.5	1	43	45		50	-4.88	-	49	-0.94	44	
Agnes Croesinklaan 1	2636HL	1733	7.5	1	42	45		50	-4.51	-	50	-0.02	45	
Agnes Croesinklaan 3	2636HL	1733	7.5	1	42	45		50	-4.51	-	50	-0.02	45	
Agnes Croesinklaan 5	2636HL	1733	7.5	1	42	45		50	-4.51	-	50	-0.02	45	
Agnes Croesinklaan 7	2636HL	1728	7.5	1	42	45		50	-4.77	-	50	-0.07	45	
Agnes Croesinklaan 7	2636HL	1733	7.5	1	42	45		50	-4.51	-	50	-0.02	45	
Agnes Croesinklaan 9	2636HL	1778	7.5	1	43	46		50	-4.26	-	50	-0.06	46	
Agnes Croesinklaan 11	2636HL	1778	7.5	1	43	46		50	-4.26	-	50	-0.06	46	
Agnes Croesinklaan 13	2636HL	1778	7.5	1	43	46		50	-4.26	-	50	-0.06	46	
Agnes Croesinklaan 15	2636HL	1791	7.5	1	42	45		50	-4.52	-	50	-0.04	45	
Agnes Croesinklaan 17	2636HL	1791	7.5	1	42	45		50	-4.52	-	50	-0.04	45	
Agnes Croesinklaan 19	2636HL	1806	7.5	1	44	46		50	-3.56	-	50	-0.01	46	
Agnes Croesinklaan 22	2636HM	1827	7.5	1	44	47		50	-3.33	-	50	-0.08	47	
Agnes Croesinklaan 24 e	2636HM	1829	7.5	1	43	46		50	-4.28	-	49	-0.03	46	
Agnes Croesinklaan 44	2636HM	1894	7.5	1	43	46		50	-3.76	-	50	-0.03	46	
Anna van Raesfeltstraat 2	2636HX	1933	7.5	1	45	48		50	-2.25	-	52	-0.07	48	
Anna van Raesfeltstraat 4	2636HX	1928	4.5	1	45	48		50	-2.33	-	52	-0.05	48	
Anna van Raesfeltstraat 4	2636HX	1928	7.5	1	45	48		50	-2.05	-	52	-0.06	48	
Anna van Raesfeltstraat 6	2636HX	1922	7.5	1	46	49		50	-1.37	-	52	-0.09	49	
Anna van Raesfeltstraat 8	2636HX	1921	4.5	1	45	48		50	-2.16	-	52	-0.06	48	
Anna van Raesfeltstraat 8	2636HX	1921	7.5	1	45	48		50	-1.85	-	52	-0.07	48	
Anna van Raesfeltstraat 10	2636HX	1918	7.5	1	46	49		50	-1.35	-	52	-0.06	49	
Anna van Raesfeltstraat 12	2636HX	1916	7.5	1	46	49		50	-1.46	-	52	-0.06	48	
Anna van Raesfeltstraat 14	2636HX	1914	4.5	1	45	48		50	-2.17	-	52	-0.06	48	
Anna van Raesfeltstraat 14	2636HX	1914	7.5	1	45	48		50	-1.89	-	52	-0.06	48	
Anna van Raesfeltstraat 16	2636HX	1910	7.5	1	46	48		50	-1.65	-	52	-0.06	48	
Anna van Raesfeltstraat 16	2636HX	1907	7.5	1	45	48		50	-1.97	-	52	-0.07	48	

Gemeente Midden-Delfland

Adres en postcode		ID Rekenmodel	Waarneemhoogte [m]	Bestemming	Geluidsbelasting bij huidig GPP [dB]	Toekomst zonder nieuwe maatregelen [dB]	Sanering (AWBWC)	Toets- of streefwaarde [dB]	Effect van het project	Benodigde reductie [dB]	Geluidsbelasting standaard akoestische situatie [dB]	& luidsreductie door geadviseerde maatregelen [dB]	Toekomst met geadvi-seerde maatregel(en) [dB]	Overschrijding toets of streef-waarde/ (X=ja, leeg vak=nee)
Anna van Raesfeltstraat 16	2636HX	1910	4.5	1	45	48		50	-1.93	-	52	-0.07	48	
Anna van Raesfeltstraat 16	2636HX	1907	4.5	1	45	48		50	-2.31	-	52	-0.07	48	
Anna van Raesfeltstraat 17	2636HX	1840	7.5	1	43	46		50	-4.43	-	49	-0.08	45	
Anna van Raesfeltstraat 18	2636HX	1904	7.5	1	45	48		50	-2.04	-	52	-0.07	48	
Anna van Raesfeltstraat 18	2636HX	1904	4.5	1	45	48		50	-2.37	-	52	-0.07	48	
Anna van Raesfeltstraat 20	2636HX	1900	7.5	1	47	50		50	-0.46	-	52	-0.08	49	
Anna van Raesfeltstraat 21	2636HX	1833	7.5	1	46	48		50	-2.34	-	50	-0.08	48	
Anna van Raesfeltstraat 22	2636HX	1888	7.5	1	46	48		50	-1.69	-	52	-0.07	48	
Anna van Raesfeltstraat 22	2636HX	1888	4.5	1	45	48		50	-2.31	-	52	-0.06	48	
Anna van Raesfeltstraat 23	2636HX	1833	7.5	1	46	48		50	-2.34	-	50	-0.08	48	
Anna van Raesfeltstraat 24	2636HX	1885	7.5	1	46	48		50	-1.67	-	52	-0.07	48	
Anna van Raesfeltstraat 24	2636HX	1885	1.5	1	45	48		50	-2.15	-	52	-0.10	48	
Anna van Raesfeltstraat 24	2636HX	1885	4.5	1	46	48		50	-1.94	-	52	-0.06	48	
Anna van Raesfeltstraat 25	2636HX	1833	7.5	1	46	48		50	-2.34	-	50	-0.08	48	
Anna van Raesfeltstraat 26	2636HX	1883	7.5	1	46	49		50	-1.45	-	52	-0.07	48	
Anna van Raesfeltstraat 27	2636HX	1828	7.5	1	47	49		50	-0.95	-	52	-0.09	49	
Anna van Raesfeltstraat 28	2636HX	1882	7.5	1	46	49		50	-1.35	-	52	-0.07	49	
Anna van Raesfeltstraat 29	2636HX	1825	7.5	1	46	48		50	-1.63	-	51	-0.06	48	
Anna van Raesfeltstraat 30	2636HX	1878	7.5	1	46	49		50	-1.42	-	52	-0.06	49	
Anna van Raesfeltstraat 31	2636HX	1822	7.5	1	46	49		50	-1.47	-	52	-0.06	48	
Anna van Raesfeltstraat 32	2636HX	1871	7.5	1	46	49		50	-1.30	-	52	-0.07	49	
Anna van Raesfeltstraat 33	2636HX	1822	7.5	1	46	49		50	-1.47	-	52	-0.06	48	
Anna van Raesfeltstraat 34	2636HX	1868	4.5	1	46	49		50	-1.49	-	52	-0.06	48	
Anna van Raesfeltstraat 34	2636HX	1868	7.5	1	46	49		50	-1.22	-	52	-0.07	49	
Anna van Raesfeltstraat 36	2636HX	1859	4.5	1	46	49		50	-1.45	-	52	-0.07	48	
Anna van Raesfeltstraat 36	2636HX	1859	7.5	1	46	49		50	-1.08	-	52	-0.07	49	
Anna van Raesfeltstraat 38	2636HX	1858	4.5	1	46	49		50	-1.29	-	52	-0.09	49	
Anna van Raesfeltstraat 40	2636HX	1851	4.5	1	46	49		50	-1.39	-	52	-0.08	49	
Anna van Raesfeltstraat 42	2636HX	1845	4.5	1	46	49		50	-1.11	-	52	-0.06	49	
Balkengat 3	2635BC	5347	7.5	1	44	46		50	-4.21	-	50	-1.06	45	

Gemeente Midden-Delfland

Adres en postcode		ID Rekenmodel	Waarneemhoogte [m]	Bestemming	Geluidsbelasting bij huidig GPP [dB]	Toekomst zonder nieuwe maatregelen [dB]	Sanering (AWBWC)	Toets- of streefwaarde [dB]	Effect van het project	Benodigde reductie [dB]	Geluidsbelasting standaard akoestische situatie [dB]	& luidsreductie door geadviseerde maatregelen [dB]	Toekomst met geadvi-seerde maatregel(en) [dB]	Overschrijding toets of streef-waarde/ (X=ja, leeg vak=nee)
Balkengat 3	2635BC	5347	10.5	1	43	46		50	-4.29	-	50	-0.95	45	
Balkengat 26	2635BC	5354	7.5	1	46	48		50	-2.30	-	52	-0.64	47	
Balkengat 28	2635BC	5354	7.5	1	46	48		50	-2.30	-	52	-0.64	47	
Beatrix van Schagenlaan 1	2636HS	1949	4.5	1	44	47		50	-3.37	-	51	-0.06	47	
Beatrix van Schagenlaan 1	2636HS	1949	7.5	1	44	47		50	-3.14	-	51	-0.06	47	
Beatrix van Schagenlaan 3	2636HS	1953	4.5	1	44	47		50	-3.44	-	51	-0.06	46	
Beatrix van Schagenlaan 3	2636HS	1953	7.5	1	44	47		50	-3.18	-	51	-0.07	47	
Beatrix van Schagenlaan 5	2636HS	1955	7.5	1	44	47		50	-3.31	-	51	-0.07	47	
Beatrix van Schagenlaan 7	2636HS	1957	7.5	1	44	47		50	-3.35	-	51	-0.06	47	
Beatrix van Schagenlaan 9	2636HS	1959	7.5	1	44	47		50	-3.34	-	51	-0.07	47	
Beatrix van Schagenlaan 11	2636HS	1963	7.5	1	44	47		50	-3.24	-	51	-0.06	47	
Beatrix van Schagenlaan 13	2636HS	1966	7.5	1	44	47		50	-3.36	-	51	-0.06	47	
Beatrix van Schagenlaan 15	2636HS	1968	7.5	1	43	47		50	-3.35	-	51	-0.06	47	
Bellefleur 2	2635ME	4392	7.5	1	42	46		50	-4.48	-	49	-2.34	43	
Bellefleur 4	2635ME	4263	7.5	1	42	45		50	-4.64	-	49	-2.41	43	
Bellefleur 6	2635ME	4263	7.5	1	42	45		50	-4.64	-	49	-2.41	43	
Bellefleur 8	2635ME	4263	7.5	1	42	45		50	-4.64	-	49	-2.41	43	
Bellefleur 10	2635ME	4208	7.5	1	44	46		50	-3.53	-	50	-0.58	46	
Bellefleur 28	2635ME	4354	7.5	1	43	46		50	-3.83	-	50	-1.26	45	
Bellefleur 30	2635ME	4354	7.5	1	43	46		50	-3.83	-	50	-1.26	45	
Bellefleur 32	2635ME	4354	7.5	1	43	46		50	-3.83	-	50	-1.26	45	
Bellefleur 34	2635ME	4354	7.5	1	43	46		50	-3.83	-	50	-1.26	45	
Bellefleur 36	2635ME	4354	7.5	1	43	46		50	-3.83	-	50	-1.26	45	
Bellefleur 38	2635ME	4354	7.5	1	43	46		50	-3.83	-	50	-1.26	45	
Bellefleur 40	2635ME	4354	7.5	1	43	46		50	-3.83	-	50	-1.26	45	
Bellefleur 42	2635ME	4354	7.5	1	43	46		50	-3.83	-	50	-1.26	45	
Bellefleur 44	2635ME	4354	7.5	1	43	46		50	-3.83	-	50	-1.26	45	
Bellefleur 46	2635ME	4354	7.5	1	43	46		50	-3.83	-	50	-1.26	45	
Bellefleur 48	2635ME	4354	7.5	1	43	46		50	-3.83	-	50	-1.26	45	
Bellefleur 49	2635ME	3450	7.5	1	45	48		50	-2.27	-	51	-0.93	47	

Gemeente Midden-Delfland

Adres en postcode		ID Rekenmodel	Waarneemhoogte [m]	Bestemming	Geluidsbelasting bij huidig GPP [dB]	Toekomst zonder nieuwe maatregelen [dB]	Sanering (AWBWC)	Toets- of streefwaarde [dB]	Effect van het project	Benodigde reductie [dB]	Geluidsbelasting standaard akoestische situatie [dB]	& Luidsreductie door geadviseerde maatregelen [dB]	Toekomst met geadvi-seerde maatregel(en) [dB]	Overschrijding toets of streef-waarde/ (X=ja, leeg vak=nee)
Bellefleur 50	2635ME	4354	7.5	1	43	46		50	-3.83	-	50	-1.26	45	
Bellefleur 51	2635ML	3184	7.5	1	46	48		50	-2.36	-	51	-0.52	47	
Bellefleur 52	2635ME	4354	7.5	1	43	46		50	-3.83	-	50	-1.26	45	
Bellefleur 53	2635ML	3169	7.5	1	45	47		50	-2.65	-	51	-0.84	47	
Bellefleur 54	2635ME	4354	7.5	1	43	46		50	-3.83	-	50	-1.26	45	
Bellefleur 55	2635ML	3131	7.5	1	45	48		50	-2.27	-	51	-0.86	47	
Bellefleur 56	2635ME	4354	7.5	1	43	46		50	-3.83	-	50	-1.26	45	
Bellefleur 57	2635ML	3089	7.5	1	45	47		50	-2.58	-	51	-0.79	47	
Bellefleur 58	2635ME	4354	7.5	1	43	46		50	-3.83	-	50	-1.26	45	
Bellefleur 59	2635ML	3017	7.5	1	44	46		50	-3.99	-	49	-0.32	46	
Bellefleur 61	2635ML	3032	7.5	1	45	48		50	-2.40	-	52	-0.72	47	
Bellefleur 62	2635ML	3070	7.5	1	45	48		50	-2.41	-	51	-0.73	47	
Bellefleur 63	2635ML	2955	7.5	1	45	48		50	-2.27	-	51	-0.68	47	
Bellefleur 64	2635ML	3040	7.5	1	46	48		50	-2.16	-	51	-0.81	47	
Bellefleur 65	2635ML	2909	7.5	1	45	48		50	-2.19	-	51	-0.68	47	
Bellefleur 66	2635ML	2998	7.5	1	46	48		50	-1.54	-	51	-0.75	48	
Bellefleur 67	2635ML	2850	7.5	1	45	47		50	-2.53	-	51	-0.44	47	
Bellefleur 68	2635ML	2965	7.5	1	46	48		50	-1.63	-	51	-0.78	48	
Bellefleur 68	2635ML	2989	7.5	1	46	48		50	-2.41	-	52	-0.39	47	
Bellefleur 69	2635ML	2833	7.5	1	45	47		50	-2.52	-	51	-0.68	47	
Bellefleur 70	2635ML	2937	7.5	1	46	49		50	-1.28	-	52	-0.77	48	
Bellefleur 71	2635ML	2760	7.5	1	44	46		50	-3.52	-	49	-0.28	46	
Bellefleur 72	2635ML	2907	7.5	1	46	49		50	-1.41	-	52	-0.83	48	
Bellefleur 73	2635ML	2719	7.5	1	44	46		50	-3.81	-	49	-0.23	46	
Bellefleur 74	2635ML	2877	7.5	1	46	48		50	-1.78	-	51	-0.69	48	
Bellefleur 75	2635ML	2679	7.5	1	45	47		50	-2.78	-	51	-0.46	47	
Bellefleur 76	2635ML	2844	7.5	1	46	48		50	-1.73	-	51	-0.74	48	
Bellefleur 77	2635ML	2661	7.5	1	45	47		50	-2.88	-	51	-0.76	46	
Bellefleur 78	2635ML	2813	7.5	1	46	48		50	-1.57	-	51	-0.74	48	
Bellefleur 80	2635ML	2782	7.5	1	46	49		50	-1.39	-	52	-0.71	48	

Gemeente Midden-Delfland

Adres en postcode		ID Rekenmodel	Waarneemhoogte [m]	Bestemming	Geluidsbelasting bij huidig GPP [dB]	Toekomst zonder nieuwe maatregelen [dB]	Sanering (AWBWC)	Toets- of streefwaarde [dB]	Effect van het project	Benodigde reductie [dB]	Geluidsbelasting standaard akoestische situatie [dB]	& luidsreductie door geadviseerde maatregelen [dB]	Toekomst met geadvi-seerde maatregel(en) [dB]	Overschrijding toets of streef-waarde/ (X=ja, leeg vak=nee)
Bellefleur 82	2635ML	2729	7.5	1	46	49		50	-1.34	-	52	-0.98	48	
Bellefleur 83	2635ML	2505	7.5	1	45	47		50	-3.05	-	50	-0.35	47	
Bellefleur 83	2635ML	2545	7.5	1	45	47		50	-2.77	-	51	-0.68	47	
Bellefleur 84	2635ML	2703	7.5	1	46	48		50	-1.71	-	51	-0.88	47	
Bellefleur 85	2635ML	2450	7.5	1	44	46		50	-3.60	-	49	-0.53	46	
Bellefleur 86	2635ML	2672	7.5	1	46	48		50	-2.02	-	51	-0.89	47	
Bellefleur 87	2635ML	2414	7.5	1	46	48		50	-2.13	-	51	-0.33	48	
Bellefleur 88	2635ML	2642	7.5	1	45	48		50	-2.16	-	51	-0.94	47	
Bellefleur 89	2635ML	2392	7.5	1	46	48		50	-2.09	-	51	-0.65	47	
Bellefleur 90	2635ML	2611	7.5	1	46	48		50	-1.90	-	51	-1.13	47	
Bellefleur 91	2635ML	2359	7.5	1	45	48		50	-2.18	-	50	-0.66	47	
Bellefleur 92	2635ML	2568	7.5	1	46	48		50	-1.65	-	51	-1.20	47	
Bellefleur 93	2635ML	2311	7.5	1	47	49		50	-1.09	-	52	-0.35	49	
Bellefleur 94	2635ML	2534	7.5	1	46	48		50	-1.96	-	51	-1.03	47	
Bellefleur 95	2635ML	2276	7.5	1	43	46		50	-3.97	-	49	-1.78	44	
Bellefleur 95	2635ML	2274	7.5	1	43	46		50	-3.74	-	49	-1.54	45	
Bellefleur 96	2635ML	2496	7.5	1	45	48		50	-2.10	-	51	-0.95	47	
Bellefleur 97	2635ML	2227	7.5	1	47	49		50	-0.71	-	53	-1.01	48	
Bellefleur 97	2635ML	2234	7.5	1	46	49		50	-0.96	-	52	-1.07	48	
Bellefleur 98	2635ML	2467	7.5	1	45	48		50	-2.33	-	51	-1.02	47	
Bellefleur 100	2635ML	2435	7.5	1	45	48		50	-2.18	-	51	-1.19	47	
Bellefleur 102	2635ML	2371	7.5	1	45	48		50	-2.42	-	50	-1.24	46	
Bellefleur 104	2635ML	2318	7.5	1	43	46		50	-3.57	-	50	-1.82	45	
Bellefleur 106	2635ML	2285	7.5	1	45	47		50	-2.80	-	51	-0.55	47	
Bellefleur 108	2635ML	2216	7.5	1	46	49		50	-0.98	-	53	-1.03	48	
Beresteyn 1	2635KG	4468	7.5	1	45	48		50	-1.68	-	51	-2.75	46	
Beresteyn 2	2635KG	4445	7.5	1	44	48		50	-2.17	-	51	-2.79	45	
Beresteyn 3	2635KG	4479	7.5	1	45	48		50	-2.09	-	51	-2.46	45	
Beresteyn 4	2635KG	4426	7.5	1	43	47		50	-3.01	-	50	-2.67	44	
Besten van Brienenstraat 1	2636HP	1829	7.5	1	43	46		50	-4.28	-	49	-0.03	46	

Gemeente Midden-Delfland

Adres en postcode		ID Rekenmodel	Waarneemhoogte [m]	Bestemming	Geluidsbelasting bij huidig GPP [dB]	Toekomst zonder nieuwe maatregelen [dB]	Sanering (AWBWC)	Toets- of streefwaarde [dB]	Effect van het project	Benodigde reductie [dB]	Geluidsbelasting standaard akoestische situatie [dB]	& Geluidsreductie door geadviseerde maatregelen [dB]	Toekomst met geadviseerde maatregel(en) [dB]	Overschrijding toets of streefwaarde/ (X=ja, leeg vak=nee)
Besten van Brienenstraat 2	2636HP	1829	7.5	1	43	46		50	-4.28	-	49	-0.03	46	
Boomkwekerij 1	2635KC	4731	7.5	1	44	47		50	-3.13	-	50	-2.29	45	
Boomkwekerij 2	2635KD	4787	7.5	1	43	47		50	-3.37	-	50	-2.41	44	
Boomkwekerij 3	2635KC	4789	10.5	1	43	47		50	-3.16	-	50	-3.46	43	
Boomkwekerij 5	2635KC	4789	10.5	1	43	47		50	-3.16	-	50	-3.46	43	
Boomkwekerij 7	2635KC	4864	10.5	1	43	46		50	-3.53	-	49	-3.09	43	
Boomkwekerij 9	2635KC	4893	7.5	1	44	47		50	-3.37	-	49	-2.16	44	
Boomkwekerij 11	2635KC	4979	7.5	1	43	46		50	-3.61	-	49	-3.07	43	
Boomkwekerij 13	2635KC	4979	7.5	1	43	46		50	-3.61	-	49	-3.07	43	
Boomkwekerij 15	2635KC	5002	7.5	1	44	47		50	-2.98	-	50	-3.08	44	
Boomkwekerij 17	2635KC	5009	7.5	1	45	48		50	-2.18	-	51	-2.69	45	
Boomkwekerij 19	2635KC	5035	7.5	1	43	47		50	-3.22	-	50	-2.96	44	
Boomkwekerij 20	2635KD	5223	10.5	1	43	47		50	-3.29	-	50	-2.92	44	
Boomkwekerij 21	2635KC	5132	10.5	1	46	48		50	-1.98	-	51	-1.93	46	
Boomkwekerij 22	2635KD	5223	10.5	1	43	47		50	-3.29	-	50	-2.92	44	
Boomkwekerij 23	2635KC	5078	7.5	1	43	47		50	-3.43	-	49	-3.09	43	
Boomkwekerij 24	2635KD	5223	10.5	1	43	47		50	-3.29	-	50	-2.92	44	
Boomkwekerij 25	2635KC	5132	10.5	1	46	48		50	-1.98	-	51	-1.93	46	
Boomkwekerij 26	2635KD	5223	10.5	1	43	47		50	-3.29	-	50	-2.92	44	
Boomkwekerij 27	2635KC	5132	10.5	1	46	48		50	-1.98	-	51	-1.93	46	
Boomkwekerij 28	2635KD	5223	10.5	1	43	47		50	-3.29	-	50	-2.92	44	
Boomkwekerij 29	2635KC	5155	7.5	1	42	46		50	-3.86	-	49	-3.10	43	
Boomkwekerij 30	2635KD	5223	10.5	1	43	47		50	-3.29	-	50	-2.92	44	
Boomkwekerij 31	2635KC	5206	10.5	1	45	48		50	-2.41	-	50	-1.84	46	
Boomkwekerij 33	2635KC	5272	7.5	1	43	47		50	-3.45	-	49	-3.27	43	
Boomkwekerij 35	2635KC	5272	7.5	1	43	47		50	-3.45	-	49	-3.27	43	
Boomkwekerij 37	2635KC	5311	4.5	1	43	46		50	-4.18	-	49	-2.88	43	
Boomkwekerij 37	2635KC	5311	7.5	1	43	46		50	-3.84	-	49	-3.51	43	
Boomkwekerij 39	2635KC	5326	4.5	1	43	47		50	-3.48	-	49	-2.91	44	
Boomkwekerij 41	2635KC	5338	10.5	1	43	47		50	-3.36	-	50	-3.56	43	

Gemeente Midden-Delfland

Adres en postcode		ID Rekenmodel	Waarneemhoogte [m]	Bestemming	Geluidsbelasting bij huidig GPP [dB]	Toekomst zonder nieuwe maatregelen [dB]	Sanering (AWBWC)	Toets- of streefwaarde [dB]	Effect van het project	Benodigde reductie [dB]	Geluidsbelasting standaard akoestische situatie [dB]	& Luidsreductie door geadviseerde maatregelen [dB]	Toekomst met geadvi-seerde maatregel(en) [dB]	Overschrijding toets of streef-waarde/ (X=ja, leeg vak=nee)
Boomkwekerij 41	2635KC	5338	7.5	1	43	47		50	-3.46	-	50	-3.19	43	
Boomkwekerij 43	2635KC	5359	4.5	1	44	47		50	-3.42	-	49	-2.65	44	
Boomkwekerij 45	2635KC	5377	4.5	1	44	47		50	-3.23	-	50	-2.77	44	
Boomkwekerij 47	2635KC	5399	4.5	1	44	47		50	-3.26	-	49	-3.12	44	
Boomkwekerij 49	2635KC	5419	4.5	1	43	47		50	-3.36	-	49	-2.95	44	
Boomkwekerij 51	2635KC	5448	4.5	1	43	46		50	-3.54	-	49	-3.14	43	
Boomkwekerij 51	2635KC	5448	7.5	1	43	46		50	-3.80	-	49	-3.56	43	
Boomkwekerij 53	2635KC	5467	4.5	1	43	46		50	-3.64	-	49	-3.23	43	
Boomkwekerij 53	2635KC	5467	7.5	1	43	46		50	-3.68	-	49	-3.74	43	
Boomkwekerij 55	2635KC	5514	10.5	1	43	47		50	-3.46	-	49	-3.69	43	
Boomkwekerij 57	2635KC	5514	10.5	1	43	47		50	-3.46	-	49	-3.69	43	
Boomkwekerij 59	2635KC	5531	7.5	1	42	46		50	-3.80	-	49	-3.82	42	
Boomkwekerij 59	2635KC	5531	4.5	1	43	46		50	-3.94	-	49	-3.12	43	
De Look 1	2635GE	5177	7.5	1	43	45		50	-4.74	-	49	-0.41	45	
De Look 3	2635GE	5177	7.5	1	43	45		50	-4.74	-	49	-0.41	45	
De Look 5	2635GE	5177	7.5	1	43	45		50	-4.74	-	49	-0.41	45	
De Look 7	2635GE	5099	7.5	1	44	46		50	-4.04	-	50	-0.66	45	
De Look 9	2635GE	5099	7.5	1	44	46		50	-4.04	-	50	-0.66	45	
De Look 11	2635GE	5046	7.5	1	44	46		50	-3.97	-	50	-0.58	45	
De Look 12	2635GE	4978	10.5	1	44	47		50	-2.98	-	50	-1.66	45	
De Look 13	2635GE	5008	7.5	1	44	46		50	-3.89	-	50	-0.59	46	
De Look 14	2635GE	4978	10.5	1	44	47		50	-2.98	-	50	-1.66	45	
De Look 15	2635GE	4889	7.5	1	44	47		50	-3.07	-	50	-1.77	45	
De Look 16	2635GE	4978	10.5	1	44	47		50	-2.98	-	50	-1.66	45	
De Look 17	2635GE	4879	7.5	1	44	47		50	-2.88	-	50	-2.19	45	
De Look 18	2635GE	4978	10.5	1	44	47		50	-2.98	-	50	-1.66	45	
De Look 19	2635GE	4868	7.5	1	44	47		50	-3.24	-	50	-2.23	45	
De Look 20	2635GE	4950	10.5	1	45	48		50	-2.09	-	51	-2.14	46	
De Look 21	2635GE	4859	7.5	1	44	47		50	-3.12	-	50	-2.57	44	
De Look 23	2635GE	4850	7.5	1	44	47		50	-3.39	-	50	-2.34	44	

Gemeente Midden-Delfland

Adres en postcode		ID Rekenmodel	Waarneemhoogte [m]	Bestemming	Geluidsbelasting bij huidig GPP [dB]	Toekomst zonder nieuwe maatregelen [dB]	Sanering (AWBWC)	Toets- of streefwaarde [dB]	Effect van het project	Benodigde reductie [dB]	Geluidsbelasting standaard akoestische situatie [dB]	& luidsreductie door geadviseerde maatregelen [dB]	Toekomst met geadvi-seerde maatregel(en) [dB]	Overschrijding toets of streef-waarde/ (X=ja, leeg vak=nee)
De Look 25	2635GE	4841	7.5	1	44	47		50	-3.48	-	50	-2.22	44	
De Look 27	2635GE	4831	7.5	1	44	47		50	-2.94	-	50	-2.48	45	
De Look 29	2635GE	4824	7.5	1	44	47		50	-2.57	-	50	-2.29	45	
De Look 31	2635GE	4808	7.5	1	45	48		50	-2.45	-	51	-2.00	46	
De Look 33	2635GE	4799	7.5	1	45	48		50	-2.17	-	51	-2.12	46	
De Look 35	2635GE	4786	7.5	1	45	48		50	-2.17	-	51	-1.89	46	
Dijkshoornseweg 2	2635EP	5536	10.5	1	45	47		50	-3.38	-	50	-0.63	46	
Dijkshoornseweg 4 c	2635EP	5536	10.5	1	45	47		50	-3.38	-	50	-0.63	46	
Dijkshoornseweg 4 d	2635EP	5536	10.5	1	45	47		50	-3.38	-	50	-0.63	46	
Dijkshoornseweg 5	2635EJ	5536	10.5	1	45	47		50	-3.38	-	50	-0.63	46	
Dijkshoornseweg 7	2635EJ	5455	10.5	1	45	46		50	-3.52	-	50	-0.39	46	
Dijkshoornseweg 8	2635EP	5536	10.5	1	45	47		50	-3.38	-	50	-0.63	46	
Dijkshoornseweg 9	2635EJ	5455	10.5	1	45	46		50	-3.52	-	50	-0.39	46	
Dijkshoornseweg 11	2635EJ	5455	10.5	1	45	46		50	-3.52	-	50	-0.39	46	
Dijkshoornseweg 12	2635EP	5536	10.5	1	45	47		50	-3.38	-	50	-0.63	46	
Dijkshoornseweg 13	2635EJ	5455	10.5	1	45	46		50	-3.52	-	50	-0.39	46	
Dijkshoornseweg 15	2635EJ	5455	10.5	1	45	46		50	-3.52	-	50	-0.39	46	
Dijkshoornseweg 17 a	2635EJ	5372	10.5	1	45	47		50	-2.79	-	51	-1.23	46	
Dijkshoornseweg 17 b	2635EJ	5455	10.5	1	45	46		50	-3.52	-	50	-0.39	46	
Dijkshoornseweg 19 a	2635EJ	5372	10.5	1	45	47		50	-2.79	-	51	-1.23	46	
Dijkshoornseweg 22	2635EP	5390	7.5	1	45	47		50	-3.39	-	50	-0.62	46	
Dijkshoornseweg 23	2635EJ	5455	10.5	1	45	46		50	-3.52	-	50	-0.39	46	
Dijkshoornseweg 24	2635EP	5390	7.5	1	45	47		50	-3.39	-	50	-0.62	46	
Dijkshoornseweg 25	2635EJ	5390	7.5	1	45	47		50	-3.39	-	50	-0.62	46	
Dijkshoornseweg 26	2635EP	5390	7.5	1	45	47		50	-3.39	-	50	-0.62	46	
Dijkshoornseweg 27	2635EJ	5390	7.5	1	45	47		50	-3.39	-	50	-0.62	46	
Dijkshoornseweg 28	2635EP	5505	10.5	1	45	47		50	-3.42	-	51	-0.58	46	
Dijkshoornseweg 29	2635EJ	5390	7.5	1	45	47		50	-3.39	-	50	-0.62	46	
Dijkshoornseweg 30	2635EP	5458	7.5	1	45	47		50	-2.82	-	50	-1.69	45	
Dijkshoornseweg 30	2635EP	5458	10.5	1	45	47		50	-2.55	-	51	-1.49	46	

Gemeente Midden-Delfland

Adres en postcode		ID Rekenmodel	Waarneemhoogte [m]	Bestemming	Geluidsbelasting bij huidig GPP [dB]	Toekomst zonder nieuwe maatregelen [dB]	Sanering (AWBWC)	Toets- of streefwaarde [dB]	Effect van het project	Benodigde reductie [dB]	Geluidsbelasting standaard akoestische situatie [dB]	& Luidsreductie door geadviseerde maatregelen [dB]	Toekomst met geadvi-seerde maatregel(en) [dB]	Overschrijding toets of streef-waarde/ (X=ja, leeg vak=nee)
Dijkshoornseweg 31	2635EJ	5390	7.5	1	45	47		50	-3.39	-	50	-0.62	46	
Dijkshoornseweg 32	2635EP	5458	7.5	1	45	47		50	-2.82	-	50	-1.69	45	
Dijkshoornseweg 32	2635EP	5458	10.5	1	45	47		50	-2.55	-	51	-1.49	46	
Dijkshoornseweg 34	2635EP	5458	7.5	1	45	47		50	-2.82	-	50	-1.69	45	
Dijkshoornseweg 34	2635EP	5458	10.5	1	45	47		50	-2.55	-	51	-1.49	46	
Dijkshoornseweg 35 a	2635EJ	5349	7.5	1	45	48		50	-2.16	-	51	-1.87	46	
Dijkshoornseweg 36	2635EP	5458	10.5	1	45	47		50	-2.55	-	51	-1.49	46	
Dijkshoornseweg 36	2635EP	5458	7.5	1	45	47		50	-2.82	-	50	-1.69	45	
Dijkshoornseweg 37	2635EJ	5349	7.5	1	45	48		50	-2.16	-	51	-1.87	46	
Dijkshoornseweg 42	2635ER	5457	7.5	1	45	48		50	-2.35	-	51	-1.68	46	
Dijkshoornseweg 44	2635ER	5451	7.5	1	45	48		50	-2.14	-	51	-1.56	46	
Dijkshoornseweg 45	2635EK	5209	7.5	1	45	47		50	-2.65	-	51	-0.79	47	
Dijkshoornseweg 46	2635ER	5442	7.5	1	45	48		50	-1.93	-	52	-1.77	46	
Dijkshoornseweg 48	2635ER	5437	7.5	1	45	48		50	-2.08	-	51	-1.79	46	
Dijkshoornseweg 49	2635EK	5190	7.5	1	45	47		50	-3.19	-	51	-0.52	46	
Dijkshoornseweg 50	2635ER	5421	7.5	1	45	48		50	-1.87	-	52	-1.45	47	
Dijkshoornseweg 51	2635EK	5190	7.5	1	45	47		50	-3.19	-	51	-0.52	46	
Dijkshoornseweg 52	2635ER	5415	7.5	1	45	48		50	-2.16	-	51	-1.25	47	
Dijkshoornseweg 54	2635ER	5407	7.5	1	46	48		50	-1.99	-	52	-1.22	47	
Dijkshoornseweg 56	2635ER	5414	7.5	1	44	46		50	-3.58	-	50	-0.47	46	
Dijkshoornseweg 58 a	2635ER	5334	7.5	1	45	47		50	-2.58	-	51	-1.33	46	
Dijkshoornseweg 60	2635ER	5346	7.5	1	44	46		50	-3.59	-	50	-0.63	46	
Dijkshoornseweg 62	2635ER	5330	7.5	1	44	46		50	-3.56	-	50	-0.93	46	
Dijkshoornseweg 64	2635ER	5330	7.5	1	44	46		50	-3.56	-	50	-0.93	46	
Dijkshoornseweg 66	2635ER	5330	7.5	1	44	46		50	-3.56	-	50	-0.93	46	
Dijkshoornseweg 75	2635EM	5089	7.5	1	43	47		50	-3.42	-	49	-2.33	44	
Dijkshoornseweg 77	2635EM	5089	7.5	1	43	47		50	-3.42	-	49	-2.33	44	
Dijkshoornseweg 78	2635ES	5195	7.5	1	44	47		50	-3.13	-	50	-1.76	45	
Dijkshoornseweg 79	2635EM	5089	7.5	1	43	47		50	-3.42	-	49	-2.33	44	
Dijkshoornseweg 80	2635ES	5182	7.5	1	42	45		50	-4.59	-	49	-2.26	43	

Gemeente Midden-Delfland

Adres en postcode		ID Rekenmodel	Waarneemhoogte [m]	Bestemming	Geluidsbelasting bij huidig GPP [dB]	Toekomst zonder nieuwe maatregelen [dB]	Sanering (AWBWC)	Toets- of streefwaarde [dB]	Effect van het project	Benodigde reductie [dB]	Geluidsbelasting standaard akoestische situatie [dB]	& luidsreductie door geadviseerde maatregelen [dB]	Toekomst met geadviseerde maatregel(en) [dB]	Overschrijding toets of streefwaarde/ (X=ja, leeg vak=nee)
Dijkshoornseweg 81	2635EM	5089	7.5	1	43	47		50	-3.42	-	49	-2.33	44	
Dijkshoornseweg 83	2635EM	5089	7.5	1	43	47		50	-3.42	-	49	-2.33	44	
Dijkshoornseweg 84	2635ES	5029	7.5	1	46	49		50	-1.31	-	52	-2.38	46	
Dijkshoornseweg 86	2635ES	5021	7.5	1	46	49		50	-1.20	-	52	-2.36	46	
Dijkshoornseweg 88	2635ES	5014	7.5	1	46	49		50	-1.08	-	52	-2.38	47	
Dijkshoornseweg 90	2635ES	5006	7.5	1	45	48		50	-1.53	-	52	-2.36	46	
Dijkshoornseweg 91	2635EM	4923	7.5	1	44	47		50	-3.42	-	50	-1.06	46	
Dijkshoornseweg 92	2635ES	4998	7.5	1	46	49		50	-1.43	-	52	-2.46	46	
Dijkshoornseweg 94	2635ES	4989	7.5	1	45	48		50	-1.66	-	52	-2.39	46	
Dijkshoornseweg 95	2635EM	4923	7.5	1	44	47		50	-3.42	-	50	-1.06	46	
Dijkshoornseweg 96	2635ES	4981	7.5	1	45	48		50	-1.97	-	51	-2.50	46	
Dijkshoornseweg 97	2635EM	4921	7.5	1	45	48		50	-1.79	-	51	-2.30	46	
Dijkshoornseweg 98	2635ES	4972	7.5	1	45	48		50	-1.94	-	51	-2.48	46	
Dijkshoornseweg 99	2635EM	4754	7.5	1	45	48		50	-2.25	-	51	-1.96	46	
Dijkshoornseweg 100	2635ES	4962	7.5	1	45	48		50	-1.96	-	51	-2.47	46	
Dijkshoornseweg 102	2635ES	4946	7.5	1	45	48		50	-2.08	-	51	-2.48	45	
Dijkshoornseweg 104	2635ES	4939	7.5	1	44	48		50	-2.36	-	51	-2.48	45	
Dijkshoornseweg 106	2635ET	4926	7.5	1	44	48		50	-2.30	-	51	-2.47	45	
Dijkshoornseweg 108	2635ET	4919	7.5	1	44	48		50	-2.36	-	51	-2.72	45	
Dijkshoornseweg 110	2635ET	4912	7.5	1	44	48		50	-2.50	-	51	-2.69	45	
Dijkshoornseweg 112	2635ET	4897	7.5	1	44	47		50	-2.54	-	51	-2.63	45	
Dijkshoornseweg 113	2635EM	4531	7.5	1	44	47		50	-2.64	-	51	-2.06	45	
Dijkshoornseweg 114	2635ET	4884	7.5	1	44	48		50	-2.39	-	51	-2.61	45	
Dijkshoornseweg 116	2635ET	4876	7.5	1	44	47		50	-2.68	-	51	-2.18	45	
Dijkshoornseweg 118	2635ET	4861	7.5	1	44	47		50	-2.54	-	51	-2.23	45	
Dijkshoornseweg 120	2635ET	4852	7.5	1	44	47		50	-2.55	-	51	-2.24	45	
Dijkshoornseweg 122	2635ET	4845	7.5	1	44	47		50	-2.97	-	50	-2.16	45	
Dijkshoornseweg 123	2635EN	4337	7.5	1	45	48		50	-2.33	-	51	-2.50	45	
Dijkshoornseweg 124	2635ET	4835	7.5	1	44	47		50	-2.91	-	50	-2.32	45	
Dijkshoornseweg 125	2635EN	4328	7.5	1	45	48		50	-2.06	-	51	-2.66	45	

Gemeente Midden-Delfland

Adres en postcode		ID Rekenmodel	Waarneemhoogte [m]	Bestemming	Geluidsbelasting bij huidig GPP [dB]	Toekomst zonder nieuwe maatregelen [dB]	Sanering (AWBWC)	Toets- of streefwaarde [dB]	Effect van het project	Benodigde reductie [dB]	Geluidsbelasting standaard akoestische situatie [dB]	& luidsreductie door geadviseerde maatregelen [dB]	Toekomst met geadvi-seerde maatregel(en) [dB]	Overschrijding toets of streef-waarde/ (X=ja, leeg vak=nee)
Dijkshoornseweg 126	2635ET	4822	7.5	1	44	47		50	-3.07	-	50	-2.43	44	
Dijkshoornseweg 127	2635EN	4323	7.5	1	45	48		50	-1.98	-	51	-2.47	46	
Dijkshoornseweg 129	2635EN	4310	7.5	1	45	48		50	-1.95	-	51	-2.69	45	
Dijkshoornseweg 130	2635ET	4612	7.5	1	45	48		50	-1.82	-	51	-2.30	46	
Dijkshoornseweg 131	2635EN	4301	7.5	1	45	48		50	-1.58	-	51	-3.32	45	
Dijkshoornseweg 132	2635ET	4565	7.5	1	46	48		50	-1.66	-	51	-2.27	46	
Dijkshoornseweg 133	2635EN	4441	7.5	1	43	46		50	-3.78	-	49	-2.08	44	
Dijkshoornseweg 135	2635EN	4429	7.5	1	44	47		50	-3.34	-	50	-2.43	44	
Dijkshoornseweg 137	2635EN	4421	7.5	1	44	47		50	-3.17	-	50	-2.22	45	
Dijkshoornseweg 139	2635EN	4412	7.5	1	44	47		50	-2.89	-	50	-2.15	45	
Dijkshoornseweg 158	2635EV	3732	7.5	1	47	50		50	0.18	-	53	-2.95	47	
Dijkshoornseweg 158 a	2635EV	3733	4.5	1	46	49		50	-1.47	-	51	-3.08	45	
Dijkshoornseweg 160	2635EV	3759	4.5	1	45	47		50	-2.73	-	50	-1.05	46	
Dijkshoornseweg 162	2635EV	3771	4.5	1	44	46		50	-3.55	-	49	-1.12	45	
Dijkshoornseweg 164	2635EV	3797	4.5	1	45	49		50	-1.46	-	51	-3.19	45	
Dijkshoornseweg 166	2635EV	3797	4.5	1	45	49		50	-1.46	-	51	-3.19	45	
Dijkshoornseweg 168	2635EV	3797	4.5	1	45	49		50	-1.46	-	51	-3.19	45	
Dijkshoornseweg 170	2635EV	3803	4.5	1	45	49		50	-1.24	-	52	-3.53	45	
Dijkshoornseweg 172	2635EV	3807	4.5	1	46	49		50	-1.31	-	52	-2.66	46	
Dijkshoornseweg 174	2635EV	3814	4.5	1	46	49		50	-0.81	-	52	-2.27	47	
Dijkshoornseweg 176	2635EV	3822	4.5	1	47	50		50	-0.10	-	53	-2.49	47	
Dijkshoornseweg 178	2635EV	3827	4.5	1	48	50		50	0.34	-	53	-2.88	47	
Dijkshoornseweg 180	2635EV	3831	4.5	1	48	51		50	0.52	0.02	53	-2.87	48	
Dijkshoornseweg 182	2635EV	3835	4.5	1	48	51		50	1.06	0.56	54	-3.36	48	
Dijkshoornseweg 184	2635EV	3841	4.5	1	48	51		50	1.34	0.84	54	-3.81	48	
Dijkshoornseweg 186	2635EV	3848	4.5	1	47	51		50	0.94	0.44	54	-3.76	47	
Dijkshoornseweg 188	2635EV	3854	4.5	1	47	51		50	0.91	0.41	54	-4.07	47	
Dijkshoornseweg 190	2635EV	3860	4.5	1	47	51		50	0.56	0.06	54	-3.61	47	
Dijkshoornseweg 192	2635EV	3864	4.5	1	47	51		50	0.52	0.02	54	-3.56	47	
Dijkshoornseweg 194	2635EV	3867	4.5	1	47	51		50	0.92	0.42	54	-3.50	47	

Gemeente Midden-Delfland

Adres en postcode		ID Rekenmodel	Waarneemhoogte [m]	Bestemming	Geluidsbelasting bij huidig GPP [dB]	Toekomst zonder nieuwe maatregelen [dB]	Sanering (AWBWC)	Toets- of streefwaarde [dB]	Effect van het project	Benodigde reductie [dB]	Geluidsbelasting standaard akoestische situatie [dB]	& luidsreductie door geadviseerde maatregelen [dB]	Toekomst met geadvi-seerde maatregel(en) [dB]	Overschrijding toets of streef-waarde/ (X=ja, leeg vak=nee)
Dijkshoornseweg 196	2635EV	3925	4.5	1	49	52		50	1.75	1.25	55	-2.65	49	
Dijkshoornseweg 198	2635EV	3942	4.5	1	49	52		50	1.88	1.38	55	-2.82	49	
Dijkshoornseweg 200	2635EV	3957	4.5	1	49	52		50	1.97	1.47	55	-2.83	49	
Dijkshoornseweg 202	2635EV	3983	4.5	1	49	52		50	1.95	1.45	55	-2.70	49	
Dijkshoornseweg 204	2635EV	4038	4.5	1	49	52		50	2.06	1.56	55	-3.18	49	
Dijkshoornseweg 204	2635EV	4019	4.5	1	49	52		50	2.07	1.57	55	-2.91	49	
Dijkshoornseweg 215	2635EN	3518	7.5	1	49	53		50	2.61	2.11	55	-3.64	49	
Dijkshoornseweg 215 a	2635EN	3432	4.5	1	48	52		50	1.58	1.08	54	-3.99	48	
Dijkshoornseweg 215 a	2635EN	3391	7.5	1	48	52		50	1.83	1.33	55	-3.48	48	
Dijkshoornseweg 215 a	2635EN	3432	7.5	1	48	52		50	2.13	1.63	55	-3.68	48	
Dijkshoornseweg 217	2635EN	3589	4.5	1	48	51		50	1.10	0.60	54	-2.98	48	
Dirkjespeer 1	2635MA	4237	7.5	1	45	48		50	-2.12	-	51	-0.72	47	
Dirkjespeer 1	2635MA	4236	7.5	1	45	48		50	-2.12	-	51	-0.72	47	
Dirkjespeer 2	2635MA	4383	7.5	1	45	48		50	-2.29	-	51	-0.92	47	
Dirkjespeer 2	2635MA	4382	7.5	1	45	48		50	-2.29	-	51	-0.92	47	
Dirkjespeer 4	2635MA	4341	7.5	1	44	46		50	-4.38	-	49	-0.61	45	
Dirkjespeer 6	2635MA	4326	7.5	1	43	45		50	-4.53	-	49	-0.92	45	
Dorpsstraat 1	2636CB	1596	10.5	1	45	47		50	-2.65	-	50	-0.11	47	
Dorpsstraat 1	2636CB	1596	7.5	1	45	47		50	-3.15	-	50	-0.07	47	
Dorpsstraat 2	2636CB	1563	10.5	1	44	46		50	-3.58	-	50	-0.01	46	
Dorpsstraat 2	2636CB	1563	7.5	1	44	46		50	-3.63	-	50	-0.05	46	
Dorpsstraat 8	2636CC	1519	7.5	1	44	46		50	-3.64	-	50	0.00	46	
Dorpsstraat 9	2636CC	1519	7.5	1	44	46		50	-3.64	-	50	0.00	46	
Dorpsstraat 9 a	2636CC	1519	7.5	1	44	46		50	-3.64	-	50	0.00	46	
Dorpsstraat 9 c	2636CC	1519	7.5	1	44	46		50	-3.64	-	50	0.00	46	
Dorpsstraat 9 d	2636CC	1519	7.5	1	44	46		50	-3.64	-	50	0.00	46	
Dorpsstraat 9 e	2636CC	1519	7.5	1	44	46		50	-3.64	-	50	0.00	46	
Dorpsstraat 10	2636CC	1507	7.5	1	44	47		50	-3.03	-	51	0.01	47	
Dorpsstraat 11	2636CC	1496	7.5	1	44	47		50	-2.82	-	51	-0.01	47	
Dorpsstraat 12	2636CC	1488	7.5	1	45	47		50	-2.84	-	50	-0.01	47	

Gemeente Midden-Delfland

Adres en postcode		ID Rekenmodel	Waarneemhoogte [m]	Bestemming	Geluidsbelasting bij huidig GPP [dB]	Toekomst zonder nieuwe maatregelen [dB]	Sanering (AWBWC)	Toets- of streefwaarde [dB]	Effect van het project	Benodigde reductie [dB]	Geluidsbelasting standaard akoestische situatie [dB]	& Luidsreductie door geadviseerde maatregelen [dB]	Toekomst met geadviseerde maatregel(en) [dB]	Overschrijding toets of streefwaarde/ (X=ja, leeg vak=nee)
Dorpsstraat 16	2636CD	1403	7.5	1	44	46		50	-3.76	-	49	-0.02	46	
Dorpsstraat 17	2636CD	1403	7.5	1	44	46		50	-3.76	-	49	-0.02	46	
Dotterbloem 1	2635KA	5152	7.5	1	45	48		50	-2.40	-	51	-2.32	45	
Dotterbloem 2	2635KB	5392	7.5	1	44	47		50	-3.30	-	50	-1.75	45	
Dotterbloem 3	2635KA	5152	7.5	1	45	48		50	-2.40	-	51	-2.32	45	
Dotterbloem 4	2635KB	5383	7.5	1	44	47		50	-3.36	-	50	-1.67	45	
Dotterbloem 5	2635KA	5152	7.5	1	45	48		50	-2.40	-	51	-2.32	45	
Dotterbloem 6	2635KB	5383	7.5	1	44	47		50	-3.36	-	50	-1.67	45	
Dotterbloem 7	2635KA	5152	7.5	1	45	48		50	-2.40	-	51	-2.32	45	
Dotterbloem 8	2635KB	5383	7.5	1	44	47		50	-3.36	-	50	-1.67	45	
Dotterbloem 9	2635KA	5102	7.5	1	44	47		50	-3.32	-	49	-2.23	44	
Dotterbloem 9	2635KA	5102	10.5	1	44	47		50	-2.64	-	51	-2.35	45	
Dotterbloem 10	2635KB	5383	7.5	1	44	47		50	-3.36	-	50	-1.67	45	
Dotterbloem 11	2635KA	5102	7.5	1	44	47		50	-3.32	-	49	-2.23	44	
Dotterbloem 11	2635KA	5102	10.5	1	44	47		50	-2.64	-	51	-2.35	45	
Dotterbloem 12	2635KB	5383	7.5	1	44	47		50	-3.36	-	50	-1.67	45	
Dotterbloem 13	2635KA	5102	7.5	1	44	47		50	-3.32	-	49	-2.23	44	
Dotterbloem 13	2635KA	5102	10.5	1	44	47		50	-2.64	-	51	-2.35	45	
Dotterbloem 15	2635KA	5102	7.5	1	44	47		50	-3.32	-	49	-2.23	44	
Dotterbloem 15	2635KA	5102	10.5	1	44	47		50	-2.64	-	51	-2.35	45	
Dotterbloem 16	2635KB	5270	10.5	1	46	48		50	-1.60	-	51	-2.11	46	
Dotterbloem 17	2635KA	5102	7.5	1	44	47		50	-3.32	-	49	-2.23	44	
Dotterbloem 17	2635KA	5102	10.5	1	44	47		50	-2.64	-	51	-2.35	45	
Dotterbloem 18	2635KB	5270	10.5	1	46	48		50	-1.60	-	51	-2.11	46	
Dotterbloem 19	2635KA	5102	10.5	1	44	47		50	-2.64	-	51	-2.35	45	
Dotterbloem 19	2635KA	5102	7.5	1	44	47		50	-3.32	-	49	-2.23	44	
Dotterbloem 20	2635KB	5270	10.5	1	46	48		50	-1.60	-	51	-2.11	46	
Dotterbloem 21	2635KA	5049	7.5	1	44	47		50	-3.30	-	50	-1.91	45	
Dotterbloem 21	2635KA	5049	10.5	1	44	47		50	-2.58	-	51	-2.58	45	
Dotterbloem 22	2635KB	5270	10.5	1	46	48		50	-1.60	-	51	-2.11	46	

Gemeente Midden-Delfland

Adres en postcode		ID Rekenmodel	Waarneemhoogte [m]	Bestemming	Geluidsbelasting bij huidig GPP [dB]	Toekomst zonder nieuwe maatregelen [dB]	Sanering (AWBWC)	Toets- of streefwaarde [dB]	Effect van het project	Benodigde reductie [dB]	Geluidsbelasting standaard akoestische situatie [dB]	& Geadviseerde maatregelen [dB] luidsreductie door	Toekomst met geadvi-seerde maatregel(en) [dB]	Overschrijding toets of streef-waarde/ (X=ja, leeg vak=nee)
Dotterbloem 23	2635KA	5049	7.5	1	44	47		50	-3.30	-	50	-1.91	45	
Dotterbloem 23	2635KA	5049	10.5	1	44	47		50	-2.58	-	51	-2.58	45	
Dotterbloem 24	2635KB	5270	10.5	1	46	48		50	-1.60	-	51	-2.11	46	
Dotterbloem 25	2635KA	5042	7.5	1	44	47		50	-3.45	-	49	-1.75	45	
Dotterbloem 25	2635KA	5042	10.5	1	44	47		50	-2.70	-	51	-2.47	45	
Dotterbloem 26	2635KB	5219	10.5	1	46	48		50	-1.52	-	51	-2.08	46	
Dotterbloem 27	2635KA	5042	7.5	1	44	47		50	-3.45	-	49	-1.75	45	
Dotterbloem 27	2635KA	5042	10.5	1	44	47		50	-2.70	-	51	-2.47	45	
Dotterbloem 28	2635KB	5219	10.5	1	46	48		50	-1.52	-	51	-2.08	46	
Dotterbloem 29	2635KA	5042	7.5	1	44	47		50	-3.45	-	49	-1.75	45	
Dotterbloem 29	2635KA	5042	10.5	1	44	47		50	-2.70	-	51	-2.47	45	
Dotterbloem 30	2635KB	5219	10.5	1	46	48		50	-1.52	-	51	-2.08	46	
Dotterbloem 31	2635KA	5005	10.5	1	44	47		50	-2.61	-	51	-2.39	45	
Dotterbloem 32	2635KB	5219	10.5	1	46	48		50	-1.52	-	51	-2.08	46	
Dotterbloem 33	2635KA	5005	10.5	1	44	47		50	-2.61	-	51	-2.39	45	
Dotterbloem 34	2635KB	5219	10.5	1	46	48		50	-1.52	-	51	-2.08	46	
Dotterbloem 35	2635KA	5005	10.5	1	44	47		50	-2.61	-	51	-2.39	45	
Dotterbloem 36	2635KB	5219	10.5	1	46	48		50	-1.52	-	51	-2.08	46	
Dotterbloem 37	2635KA	5005	10.5	1	44	47		50	-2.61	-	51	-2.39	45	
Dotterbloem 39	2635KA	5005	10.5	1	44	47		50	-2.61	-	51	-2.39	45	
Dr J. de Koninglaan 2	2636BZ	1461	10.5	1	41	44		50	-5.72	-	49	-0.02	44	
Dr J. de Koninglaan 2 g	2636BZ	1461	10.5	1	41	44		50	-5.72	-	49	-0.02	44	
Dr J. de Koninglaan 2 h	2636BZ	1461	10.5	1	41	44		50	-5.72	-	49	-0.02	44	
Dr J. de Koninglaan 2 j	2636BZ	1461	10.5	1	41	44		50	-5.72	-	49	-0.02	44	
Egmondland 1	2635MX	3754	7.5	1	42	46		50	-4.31	-	49	-2.81	43	
Egmondland 2	2635MW	3376	7.5	1	44	46		50	-3.78	-	49	-1.44	45	
Egmondland 3	2635MX	3719	7.5	1	42	46		50	-4.37	-	49	-2.46	43	
Egmondland 5	2635MX	3695	7.5	1	42	45		50	-4.52	-	49	-2.71	43	
Egmondland 6	2635MW	3326	7.5	1	44	46		50	-3.97	-	49	-1.44	45	
Egmondland 7	2635MX	3663	7.5	1	42	46		50	-4.33	-	49	-3.24	42	

Gemeente Midden-Delfland

Adres en postcode		ID Rekenmodel	Waarneemhoogte [m]	Bestemming	Geluidsbelasting bij huidig GPP [dB]	Toekomst zonder nieuwe maatregelen [dB]	Sanering (AWBWC)	Toets- of streefwaarde [dB]	Effect van het project	Benodigde reductie [dB]	Geluidsbelasting standaard akoestische situatie [dB]	& luidsreductie door geadviseerde maatregelen [dB]	Toekomst met geadvi-seerde maatregel(en) [dB]	Overschrijding toets of streef-waarde/ (X=ja, leeg vak=nee)
Egmondland 8	2635MW	3307	7.5	1	44	47		50	-3.18	-	49	-2.39	44	
Egmondland 9	2635MX	3618	7.5	1	42	46		50	-3.96	-	49	-3.30	43	
Egmondland 10	2635MW	3151	7.5	1	45	48		50	-1.90	-	51	-2.27	46	
Egmondland 11	2635MX	3581	7.5	1	42	46		50	-3.88	-	49	-3.15	43	
Egmondland 12	2635MW	3179	7.5	1	45	47		50	-2.59	-	50	-1.76	46	
Egmondland 13	2635MX	3539	7.5	1	42	46		50	-4.28	-	49	-2.61	43	
Egmondland 14	2635MW	3212	7.5	1	45	47		50	-2.83	-	50	-1.78	45	
Egmondland 15	2635MX	3499	7.5	1	42	46		50	-4.29	-	49	-2.61	43	
Egmondland 16	2635MW	3236	7.5	1	45	48		50	-2.20	-	50	-2.01	46	
Egmondland 17	2635MX	3453	7.5	1	45	47		50	-2.70	-	50	-1.63	46	
Egmondland 18	2635MW	3042	7.5	1	45	47		50	-2.85	-	50	-1.39	46	
Egmondland 19	2635MX	3284	7.5	1	44	48		50	-2.46	-	50	-3.14	44	
Egmondland 21	2635MX	3247	7.5	1	44	48		50	-2.20	-	51	-2.61	45	
Egmondland 22	2635MW	2983	7.5	1	45	48		50	-2.08	-	51	-1.83	46	
Egmondland 23	2635MX	3211	7.5	1	43	48		50	-2.46	-	50	-2.68	45	
Egmondland 24	2635MW	2960	7.5	1	45	49		50	-1.27	-	51	-2.55	46	
Egmondland 25	2635MX	3177	7.5	1	44	48		50	-1.87	-	51	-3.08	45	
Egmondland 26	2635MW	2832	7.5	1	45	48		50	-1.62	-	51	-2.65	46	
Egmondland 26	2635MW	2824	7.5	1	44	48		50	-1.55	-	51	-3.55	45	
Egmondland 27	2635MX	3137	7.5	1	44	48		50	-2.11	-	51	-3.17	45	
Egmondland 28	2635MW	2851	7.5	1	45	48		50	-2.31	-	50	-2.03	46	
Egmondland 29	2635MX	3107	7.5	1	44	48		50	-1.76	-	51	-3.30	45	
Egmondland 30	2635MW	2880	7.5	1	45	47		50	-2.58	-	50	-1.74	46	
Egmondland 31	2635MX	3068	7.5	1	44	49		50	-1.47	-	51	-3.02	46	
Egmondland 32	2635MW	2903	7.5	1	45	47		50	-2.96	-	50	-1.41	46	
Egmondland 33	2635MX	3037	7.5	1	45	49		50	-1.16	-	52	-2.76	46	
Egmondland 34	2635MW	2744	7.5	1	42	45		50	-5.06	-	49	-1.46	43	
Egmondland 35	2635MX	2995	7.5	1	45	49		50	-0.83	-	52	-2.78	46	
Egmondland 36	2635MW	2710	7.5	1	46	48		50	-2.17	-	51	-0.98	47	
Egmondland 37	2635MX	2259	7.5	1	45	48		50	-2.11	-	51	-1.75	46	

Gemeente Midden-Delfland

Adres en postcode		ID Rekenmodel	Waarneemhoogte [m]	Bestemming	Geluidsbelasting bij huidig GPP [dB]	Toekomst zonder nieuwe maatregelen [dB]	Sanering (AWBWC)	Toets- of streefwaarde [dB]	Effect van het project	Benodigde reductie [dB]	Geluidsbelasting standaard akoestische situatie [dB]	& Geadviseerde maatregelen [dB]	Toekomst met geadviseerde maatregel(en) [dB]	Overschrijding toets of streefwaarde/ (X=ja, leeg vak=nee)
Egmondland 37	2635MX	2284	7.5	1	46	48		50	-1.69	-	52	-0.98	47	
Egmondland 38	2635MW	2680	7.5	1	45	48		50	-1.92	-	51	-1.61	46	
Egmondland 39	2635MX	2254	7.5	1	46	48		50	-1.73	-	51	-0.99	47	
Egmondland 39	2635MX	2233	7.5	1	45	48		50	-2.02	-	51	-1.62	46	
Egmondland 40	2635MW	2681	7.5	1	46	50		50	0.17	-	53	-2.92	47	
Egmondland 41	2635MX	2237	7.5	1	46	48		50	-1.76	-	51	-0.82	47	
Egmondland 41	2635MX	2210	7.5	1	44	48		50	-2.10	-	51	-1.85	46	
Egmondland 42	2635MW	2513	7.5	1	46	49		50	-0.63	-	52	-2.28	47	
Egmondland 43	2635MX	2214	7.5	1	46	48		50	-1.91	-	51	-0.81	47	
Egmondland 44	2635MW	2536	7.5	1	46	48		50	-1.55	-	51	-1.74	47	
Egmondland 45	2635MX	2189	7.5	1	46	48		50	-1.94	-	51	-0.86	47	
Egmondland 46	2635MW	2563	7.5	1	46	49		50	-1.43	-	51	-1.13	47	
Egmondland 47	2635MX	2171	7.5	1	46	48		50	-2.00	-	51	-0.88	47	
Egmondland 48	2635MW	2599	7.5	1	46	48		50	-1.51	-	51	-1.15	47	
Egmondland 49	2635MX	2144	7.5	1	45	48		50	-2.34	-	51	-0.88	47	
Egmondland 50	2635MW	2407	7.5	1	47	50		50	-0.41	-	52	-1.44	48	
Egmondland 51	2635MX	2116	7.5	1	45	47		50	-2.56	-	50	-0.85	47	
Egmondland 52	2635MW	2383	7.5	1	47	50		50	-0.31	-	52	-1.57	48	
Egmondland 53	2635MX	2100	7.5	1	46	48		50	-2.06	-	51	-0.69	47	
Egmondland 54	2635MW	2350	7.5	1	47	50		50	0.26	-	53	-2.15	48	
Egmondland 55	2635MX	2082	7.5	1	46	48		50	-1.97	-	51	-0.76	47	
Egmondland 56	2635MW	2339	7.5	1	47	50		50	0.42	-	53	-2.32	48	
Egmondland 57	2635MX	2045	7.5	1	46	48		50	-1.74	-	51	-0.51	48	
Egmondland 57	2635MX	2063	7.5	1	46	48		50	-2.19	-	51	-0.66	47	
Egmondland 58	2635MW	2140	1.5	1	41	46		50	-3.76	-	49	-4.29	42	
Egmondland 60	2635MW	2140	4.5	1	43	47		50	-2.62	-	50	-3.76	44	
Egmondland 62	2635MW	2140	4.5	1	43	47		50	-2.62	-	50	-3.76	44	
Egmondland 64	2635MW	2140	7.5	1	45	49		50	-0.82	-	52	-3.14	46	
Egmondland 64	2635MW	2169	7.5	1	47	49		50	-0.67	-	52	-1.24	48	
Egmondland 66	2635MW	2140	7.5	1	45	49		50	-0.82	-	52	-3.14	46	

Gemeente Midden-Delfland

Adres en postcode		ID Rekenmodel	Waarneemhoogte [m]	Bestemming	Geluidsbelasting bij huidig GPP [dB]	Toekomst zonder nieuwe maatregelen [dB]	Sanering (AWBWC)	Toets- of streefwaarde [dB]	Effect van het project	Benodigde reductie [dB]	Geluidsbelasting standaard akoestische situatie [dB]	& Luidsreductie door geadviseerde maatregelen [dB]	Toekomst met geadvi-seerde maatregel(en) [dB]	Overschrijding toets of streef-waarde/ (X=ja, leeg vak=nee)
Egmondland 66	2635MW	2169	7.5	1	47	49		50	-0.67	-	52	-1.24	48	
Egmondland 68	2635MW	2140	1.5	1	41	46		50	-3.76	-	49	-4.29	42	
Egmondland 70	2635MW	2140	1.5	1	41	46		50	-3.76	-	49	-4.29	42	
Egmondland 72	2635MW	2140	4.5	1	43	47		50	-2.62	-	50	-3.76	44	
Egmondland 74	2635MW	2140	4.5	1	43	47		50	-2.62	-	50	-3.76	44	
Egmondland 76	2635MW	2169	7.5	1	47	49		50	-0.67	-	52	-1.24	48	
Egmondland 76	2635MW	2140	7.5	1	45	49		50	-0.82	-	52	-3.14	46	
Egmondland 78	2635MW	2169	7.5	1	47	49		50	-0.67	-	52	-1.24	48	
Egmondland 78	2635MW	2140	7.5	1	45	49		50	-0.82	-	52	-3.14	46	
Egmondland 80	2635MW	2140	1.5	1	41	46		50	-3.76	-	49	-4.29	42	
Egmondland 82	2635MW	2070	1.5	1	41	46		50	-3.59	-	49	-4.82	42	
Egmondland 84	2635MW	2140	4.5	1	43	47		50	-2.62	-	50	-3.76	44	
Egmondland 86	2635MW	2070	4.5	1	43	47		50	-2.54	-	50	-4.09	43	
Egmondland 88	2635MW	2140	7.5	1	45	49		50	-0.82	-	52	-3.14	46	
Egmondland 88	2635MW	2169	7.5	1	47	49		50	-0.67	-	52	-1.24	48	
Egmondland 90	2635MW	2091	7.5	1	47	50		50	-0.50	-	52	-1.25	48	
Egmondland 92	2635MW	2070	1.5	1	41	46		50	-3.59	-	49	-4.82	42	
Egmondland 94	2635MW	2070	4.5	1	43	47		50	-2.54	-	50	-4.09	43	
Egmondland 96	2635MW	2070	4.5	1	43	47		50	-2.54	-	50	-4.09	43	
Egmondland 98	2635MW	2091	7.5	1	47	50		50	-0.50	-	52	-1.25	48	
Egmondland 100	2635MW	2091	7.5	1	47	50		50	-0.50	-	52	-1.25	48	
Egmondland 102	2635MW	2020	1.5	1	40	46		50	-3.98	-	49	-4.83	41	
Egmondland 104	2635MW	2020	1.5	1	40	46		50	-3.98	-	49	-4.83	41	
Egmondland 106	2635MW	2020	4.5	1	42	47		50	-2.81	-	50	-4.15	43	
Egmondland 108	2635MW	2020	4.5	1	42	47		50	-2.81	-	50	-4.15	43	
Egmondland 110	2635MW	2047	7.5	1	47	49		50	-0.58	-	52	-1.25	48	
Egmondland 110	2635MW	2020	7.5	1	45	49		50	-1.01	-	52	-3.24	46	
Egmondland 112	2635MW	2020	7.5	1	45	49		50	-1.01	-	52	-3.24	46	
Egmondland 112	2635MW	2047	7.5	1	47	49		50	-0.58	-	52	-1.25	48	
Egmondland 114	2635MW	1987	1.5	1	42	47		50	-3.13	-	50	-3.32	44	

Gemeente Midden-Delfland

Adres en postcode		ID Rekenmodel	Waarneemhoogte [m]	Bestemming	Geluidsbelasting bij huidig GPP [dB]	Toekomst zonder nieuwe maatregelen [dB]	Sanering (AWBWC)	Toets- of streefwaarde [dB]	Effect van het project	Benodigde reductie [dB]	Geluidsbelasting standaard akoestische situatie [dB]	& Luidsreductie door geadviseerde maatregelen [dB]	Toekomst met geadvi-seerde maatregel(en) [dB]	Overschrijding toets of streef-waarde/ (X=ja, leeg vak=nee)
Egmondland 116	2635MW	2020	4.5	1	42	47		50	-2.81	-	50	-4.15	43	
Egmondland 118	2635MW	1987	4.5	1	44	48		50	-2.09	-	51	-2.94	45	
Egmondland 120	2635MW	2017	7.5	1	46	49		50	-1.44	-	51	-0.89	48	
Egmondland 120	2635MW	2020	7.5	1	45	49		50	-1.01	-	52	-3.24	46	
Egmondland 122	2635MW	2017	7.5	1	46	49		50	-1.44	-	51	-0.89	48	
Egmondland 122	2635MW	1987	7.5	1	46	49		50	-0.66	-	52	-2.31	47	
Egmondland 122	2635MW	2020	7.5	1	45	49		50	-1.01	-	52	-3.24	46	
Fluitekruid 14	2635KT	5657	7.5	1	44	46		50	-4.06	-	49	-1.16	45	
Fluitekruid 16	2635KT	5657	7.5	1	44	46		50	-4.06	-	49	-1.16	45	
Fluitekruid 17	2635KS	5840	10.5	1	42	45		50	-4.61	-	49	-2.08	43	
Fluitekruid 18	2635KT	5657	7.5	1	44	46		50	-4.06	-	49	-1.16	45	
Fluitekruid 19	2635KS	5840	10.5	1	42	45		50	-4.61	-	49	-2.08	43	
Fluitekruid 20	2635KT	5657	7.5	1	44	46		50	-4.06	-	49	-1.16	45	
Fluitekruid 21	2635KS	5840	10.5	1	42	45		50	-4.61	-	49	-2.08	43	
Fluitekruid 22	2635KT	5657	7.5	1	44	46		50	-4.06	-	49	-1.16	45	
Fluitekruid 23	2635KS	5840	10.5	1	42	45		50	-4.61	-	49	-2.08	43	
Fluitekruid 24	2635KT	5657	7.5	1	44	46		50	-4.06	-	49	-1.16	45	
Fluitekruid 26	2635KT	5657	7.5	1	44	46		50	-4.06	-	49	-1.16	45	
Fluitekruid 28	2635KT	5657	7.5	1	44	46		50	-4.06	-	49	-1.16	45	
Fluitekruid 30	2635KT	5657	10.5	1	43	45		50	-4.84	-	49	-1.02	44	
Fluitekruid 32	2635KT	5657	10.5	1	43	45		50	-4.84	-	49	-1.02	44	
Fluitekruid 34	2635KT	5657	10.5	1	43	45		50	-4.84	-	49	-1.02	44	
Fluitekruid 36	2635KT	5657	10.5	1	43	45		50	-4.84	-	49	-1.02	44	
Fluitekruid 38	2635KT	5657	10.5	1	43	45		50	-4.84	-	49	-1.02	44	
Fluitekruid 40	2635KT	5657	10.5	1	43	45		50	-4.84	-	49	-1.02	44	
Fluitekruid 42	2635KT	5657	10.5	1	43	45		50	-4.84	-	49	-1.02	44	
Fluitekruid 44	2635KT	5657	10.5	1	43	45		50	-4.84	-	49	-1.02	44	
Fluitekruid 46	2635KT	5657	13.5	1	43	45		50	-4.99	-	49	-0.69	44	
Fluitekruid 48	2635KT	5657	13.5	1	43	45		50	-4.99	-	49	-0.69	44	
Fluitekruid 50	2635KT	5657	13.5	1	43	45		50	-4.99	-	49	-0.69	44	

Gemeente Midden-Delfland

Adres en postcode		ID Rekenmodel	Waarneemhoogte [m]	Bestemming	Geluidsbelasting bij huidig GPP [dB]	Toekomst zonder nieuwe maatregelen [dB]	Sanering (AWBWC)	Toets- of streefwaarde [dB]	Effect van het project	Benodigde reductie [dB]	Geluidsbelasting standaard akoestische situatie [dB]	Geadviseerde maatregelen & luidsreductie door [dB]	Toekomst met geadviseerde maatregel(en) [dB]	Overschrijding toets of streefwaarde/ (X=ja, leeg vak=nee)
Fluitekruid 52	2635KT	5657	13.5	1	43	45		50	-4.99	-	49	-0.69	44	
Fluitekruid 54	2635KT	5657	13.5	1	43	45		50	-4.99	-	49	-0.69	44	
Fluitekruid 56	2635KT	5657	13.5	1	43	45		50	-4.99	-	49	-0.69	44	
Fluitekruid 58	2635KT	5657	13.5	1	43	45		50	-4.99	-	49	-0.69	44	
Fluitekruid 60	2635KT	5657	13.5	1	43	45		50	-4.99	-	49	-0.69	44	
Fuutlaan 1	2636EM	1653	7.5	1	43	45		50	-4.59	-	49	0.00	45	
Fuutlaan 2	2636EN	1690	7.5	1	43	46		50	-4.49	-	49	-0.06	45	
Fuutlaan 3	2636EM	1653	7.5	1	43	45		50	-4.59	-	49	0.00	45	
Fuutlaan 4	2636EN	1667	7.5	1	43	45		50	-4.67	-	49	-0.03	45	
Fuutlaan 5	2636EM	1653	7.5	1	43	45		50	-4.59	-	49	0.00	45	
Fuutlaan 6	2636EN	1657	7.5	1	42	45		50	-5.21	-	49	-0.04	45	
Fuutlaan 7	2636EM	1653	7.5	1	43	45		50	-4.59	-	49	0.00	45	
G.J.A. van Marrewijkstr 12	2635EX	4337	7.5	1	45	48		50	-2.33	-	51	-2.50	45	
G.J.A. van Marrewijkstr 13	2635EX	4426	7.5	1	43	47		50	-3.01	-	50	-2.67	44	
G.J.A. van Marrewijkstr 14	2635EX	4337	7.5	1	45	48		50	-2.33	-	51	-2.50	45	
G.J.A. van Marrewijkstr 15	2635EX	4426	7.5	1	43	47		50	-3.01	-	50	-2.67	44	
G.J.A. van Marrewijkstr 16	2635EX	4337	7.5	1	45	48		50	-2.33	-	51	-2.50	45	
Gasthuisland 1	2635MZ	3903	7.5	1	43	46		50	-4.09	-	49	-1.49	44	
Gasthuisland 2	2635MZ	3903	7.5	1	43	46		50	-4.09	-	49	-1.49	44	
Gasthuisland 3	2635MZ	3903	7.5	1	43	46		50	-4.09	-	49	-1.49	44	
Gasthuisland 4	2635MZ	3903	7.5	1	43	46		50	-4.09	-	49	-1.49	44	
Gasthuisland 10	2635MZ	3939	7.5	1	44	47		50	-3.19	-	50	-1.94	45	
Gasthuisland 12	2635MZ	2954	1.5	1	44	47		50	-2.84	-	50	-2.43	45	
Gasthuisland 13	2635MZ	2954	1.5	1	44	47		50	-2.84	-	50	-2.43	45	
Gasthuisland 14	2635MZ	2956	4.5	1	43	47		50	-3.15	-	50	-2.91	44	
Gasthuisland 15	2635MZ	2954	4.5	1	46	49		50	-1.06	-	52	-2.52	46	
Gasthuisland 16	2635MZ	2954	4.5	1	46	49		50	-1.06	-	52	-2.52	46	
Gasthuisland 19	2635MZ	2956	7.5	1	44	48		50	-1.78	-	51	-3.71	45	
Gasthuisland 20	2635MZ	2954	7.5	1	48	51		50	1.05	0.55	54	-2.67	48	
Gasthuisland 21	2635MZ	2954	7.5	1	48	51		50	1.05	0.55	54	-2.67	48	

Gemeente Midden-Delfland

Adres en postcode		ID Rekenmodel	Waarneemhoogte [m]	Bestemming	Geluidsbelasting bij huidig GPP [dB]	Toekomst zonder nieuwe maatregelen [dB]	Sanering (AWBWC)	Toets- of streefwaarde [dB]	Effect van het project	Benodigde reductie [dB]	Geluidsbelasting standaard akoestische situatie [dB]	& Luidsreductie door geadviseerde maatregelen [dB]	Toekomst met geadviseerde maatregel(en) [dB]	Overschrijding toets of streefwaarde/ (X=ja, leeg vak=nee)
Gasthuisland 22	2635MZ	3014	7.5	1	46	48		50	-1.58	-	51	-1.66	47	
Gasthuisland 23	2635MZ	3014	7.5	1	46	48		50	-1.58	-	51	-1.66	47	
Gasthuisland 24	2635MZ	2956	10.5	1	44	47		50	-2.53	-	50	-3.26	44	
Gasthuisland 25	2635MZ	2954	10.5	1	47	50		50	-0.22	-	53	-2.25	48	
Gasthuisland 26	2635MZ	2954	10.5	1	47	50		50	-0.22	-	53	-2.25	48	
Gasthuisland 27	2635MZ	3014	10.5	1	44	46		50	-3.54	-	49	-1.50	45	
Gasthuisland 28	2635MZ	3014	10.5	1	44	46		50	-3.54	-	49	-1.50	45	
Gasthuisland 29	2635MZ	2956	13.5	1	45	49		50	-1.44	-	51	-3.08	45	
Gasthuisland 30	2635MZ	2954	13.5	1	46	49		50	-0.64	-	52	-2.06	47	
Gasthuisland 30	2635MZ	2956	13.5	1	45	49		50	-1.44	-	51	-3.08	45	
Gasthuisland 31	2635MZ	2954	13.5	1	46	49		50	-0.64	-	52	-2.06	47	
Gasthuisland 34	2635MZ	2956	16.5	1	45	49		50	-1.27	-	52	-3.14	46	
Gasthuisland 35	2635MZ	2954	16.5	1	46	49		50	-0.68	-	52	-1.89	47	
Gasthuisland 35	2635MZ	2956	16.5	1	45	49		50	-1.27	-	52	-3.14	46	
Gasthuisland 36	2635MZ	2954	16.5	1	46	49		50	-0.68	-	52	-1.89	47	
Goudappel 2	2635MH	4459	10.5	1	45	48		50	-1.92	-	51	-1.13	47	
Goudappel 3	2635MH	4431	10.5	14	45	47		50	-2.55	-	51	-0.91	47	
Goudappel 3	2635MH	4443	10.5	14	44	47		50	-2.84	-	50	-1.89	45	
Goudappel 4	2635MH	4459	10.5	1	45	48		50	-1.92	-	51	-1.13	47	
Goudappel 6	2635MH	4459	10.5	1	45	48		50	-1.92	-	51	-1.13	47	
Goudappel 8	2635MH	4459	10.5	1	45	48		50	-1.92	-	51	-1.13	47	
Goudappel 9	2635MH	4431	10.5	1	45	47		50	-2.55	-	51	-0.91	47	
Goudappel 33	2635MH	3997	7.5	1	43	45		50	-4.59	-	49	-0.17	45	
Goudappel 34	2635MH	3799	7.5	1	44	46		50	-4.32	-	49	-0.28	45	
Goudappel 36	2635MH	3799	7.5	1	44	46		50	-4.32	-	49	-0.28	45	
Goudappel 38	2635MH	3799	7.5	1	44	46		50	-4.32	-	49	-0.28	45	
Goudappel 40	2635MH	3799	7.5	1	44	46		50	-4.32	-	49	-0.28	45	
Goudappel 42	2635MH	3799	7.5	1	44	46		50	-4.32	-	49	-0.28	45	
Goudappel 43	2635MH	3816	10.5	1	46	48		50	-1.72	-	51	-1.05	47	
Goudappel 44	2635MH	3679	7.5	1	43	45		50	-4.57	-	49	-0.87	45	

Gemeente Midden-Delfland

Adres en postcode		ID Rekenmodel	Waarneemhoogte [m]	Bestemming	Geluidsbelasting bij huidig GPP [dB]	Toekomst zonder nieuwe maatregelen [dB]	Sanering (AWBWC)	Toets- of streefwaarde [dB]	Effect van het project	Benodigde reductie [dB]	Geluidsbelasting standaard akoestische situatie [dB]	& Luidsreductie door geadviseerde maatregelen [dB]	Toekomst met geadvi-seerde maatregel(en) [dB]	Overschrijding toets of streef-waarde/ (X=ja, leeg vak=nee)
Goudappel 46	2635MH	3679	7.5	1	43	45		50	-4.57	-	49	-0.87	45	
Goudappel 47	2635MH	3703	7.5	1	44	47		50	-3.38	-	50	-0.51	46	
Goudappel 48	2635MH	3597	7.5	1	44	47		50	-3.20	-	50	-1.01	46	
Goudappel 49	2635MN	3564	7.5	1	44	46		50	-3.66	-	50	-0.64	46	
Goudappel 51	2635MN	3527	7.5	1	44	47		50	-3.47	-	50	-0.69	46	
Goudappel 53	2635MN	3485	7.5	1	45	47		50	-3.26	-	51	-0.55	46	
Goudappel 55	2635MN	3452	7.5	1	45	47		50	-3.34	-	50	-0.45	46	
Goudappel 57	2635MN	3416	7.5	1	45	47		50	-3.27	-	51	-0.46	46	
Goudappel 58	2635MN	3302	7.5	1	46	48		50	-2.13	-	51	-0.40	47	
Goudappel 59	2635MN	3385	7.5	1	44	47		50	-3.30	-	50	-0.50	46	
Goudappel 60	2635MN	3302	7.5	1	46	48		50	-2.13	-	51	-0.40	47	
Goudappel 61	2635MN	3347	7.5	1	44	47		50	-3.42	-	50	-0.45	46	
Goudappel 62	2635MN	3302	7.5	1	46	48		50	-2.13	-	51	-0.40	47	
Goudappel 63	2635MN	3320	7.5	1	44	47		50	-3.48	-	50	-0.39	46	
Goudappel 64	2635MN	3302	7.5	1	46	48		50	-2.13	-	51	-0.40	47	
Goudappel 65	2635MN	3291	7.5	1	45	47		50	-3.26	-	50	-0.50	46	
Goudappel 66	2635MN	3302	10.5	1	47	49		50	-0.98	-	53	-0.82	48	
Goudappel 67	2635MN	3221	7.5	1	46	48		50	-2.36	-	50	-0.41	47	
Goudappel 68	2635MN	3302	10.5	1	47	49		50	-0.98	-	53	-0.82	48	
Goudappel 69	2635MN	3114	7.5	1	44	46		50	-3.59	-	50	-0.46	46	
Goudappel 70	2635MN	3302	10.5	1	47	49		50	-0.98	-	53	-0.82	48	
Goudappel 71	2635MN	3080	7.5	1	45	47		50	-3.28	-	50	-0.57	46	
Goudappel 72	2635MN	3302	10.5	1	47	49		50	-0.98	-	53	-0.82	48	
Goudappel 73	2635MN	3055	7.5	1	45	47		50	-3.17	-	50	-0.49	46	
Goudappel 74	2635MN	3230	7.5	1	44	46		50	-3.91	-	49	-0.32	46	
Goudappel 75	2635MN	3021	7.5	1	45	47		50	-3.15	-	50	-0.51	46	
Goudappel 76	2635MN	3154	7.5	1	44	46		50	-3.81	-	50	-0.73	45	
Goudappel 77	2635MN	2981	7.5	1	45	47		50	-2.86	-	50	-0.47	47	
Goudappel 78	2635MN	3094	7.5	1	44	46		50	-3.95	-	50	-0.14	46	
Goudappel 79	2635MN	2951	7.5	1	45	47		50	-2.75	-	51	-0.47	47	

Gemeente Midden-Delfland

Adres en postcode		ID Rekenmodel	Waarneemhoogte [m]	Bestemming	Geluidsbelasting bij huidig GPP [dB]	Toekomst zonder nieuwe maatregelen [dB]	Sanering (AWBWC)	Toets- of streefwaarde [dB]	Effect van het project	Benodigde reductie [dB]	Geluidsbelasting standaard akoestische situatie [dB]	& luidsreductie door geadviseerde maatregelen [dB]	Toekomst met geadvi-seerde maatregel(en) [dB]	Overschrijding toets of streef-waarde/ (X=ja, leeg vak=nee)
Goudappel 80	2635MN	3061	7.5	1	44	46		50	-3.81	-	50	-0.16	46	
Goudappel 81	2635MN	2921	7.5	1	45	47		50	-2.66	-	51	-0.53	47	
Goudappel 82	2635MN	3026	7.5	1	44	46		50	-3.79	-	50	-0.13	46	
Goudappel 83	2635MN	2893	7.5	1	45	47		50	-2.73	-	51	-0.44	47	
Goudappel 84	2635MN	3013	7.5	1	44	46		50	-4.15	-	49	-0.21	46	
Goudappel 84	2635MN	2987	7.5	1	45	46		50	-3.57	-	50	-0.17	46	
Goudappel 85	2635MN	2864	7.5	1	45	47		50	-2.55	-	51	-0.39	47	
Goudappel 86	2635MN	2953	7.5	1	45	46		50	-3.55	-	50	-0.16	46	
Goudappel 87	2635MN	2802	7.5	1	46	48		50	-1.93	-	51	-0.28	48	
Goudappel 88	2635MN	2957	7.5	1	44	46		50	-3.69	-	50	-0.27	46	
Goudappel 89	2635MN	2709	7.5	1	45	47		50	-3.18	-	50	-0.39	46	
Goudappel 90	2635MN	2910	7.5	1	45	47		50	-3.30	-	50	-0.29	46	
Goudappel 91	2635MN	2682	7.5	1	45	47		50	-2.68	-	50	-0.45	47	
Goudappel 92	2635MN	2894	7.5	1	45	47		50	-3.08	-	51	-0.30	47	
Goudappel 93	2635MN	2618	7.5	1	44	46		50	-3.88	-	49	-0.05	46	
Goudappel 94	2635MN	2822	7.5	1	45	46		50	-3.66	-	50	-0.14	46	
Goudappel 95	2635MN	2576	7.5	1	44	46		50	-3.88	-	49	-0.04	46	
Goudappel 96	2635MN	2795	7.5	1	44	46		50	-3.65	-	49	-0.11	46	
Goudappel 97	2635MN	2587	7.5	1	46	48		50	-2.25	-	51	-0.37	47	
Goudappel 98	2635MN	2786	7.5	1	44	46		50	-3.72	-	50	-0.36	46	
Goudappel 99	2635MN	2550	7.5	1	46	48		50	-2.26	-	51	-0.42	47	
Goudappel 100	2635MN	2723	7.5	1	45	47		50	-3.16	-	51	-0.06	47	
Goudappel 101	2635MN	2481	7.5	1	43	45		50	-4.92	-	49	-0.05	45	
Goudappel 102	2635MN	2686	7.5	1	45	47		50	-3.04	-	50	-0.15	47	
Goudappel 103	2635MN	2485	7.5	1	45	47		50	-2.87	-	50	-0.34	47	
Goudappel 104	2635MN	2654	7.5	1	45	47		50	-3.45	-	49	-0.17	46	
Goudappel 105	2635MN	3684	7.5	1	45	47		50	-3.29	-	49	-0.37	46	
Goudappel 106	2635MN	2640	7.5	1	44	46		50	-3.85	-	50	-0.41	46	
Goudappel 107	2635MN	2396	7.5	1	45	47		50	-2.87	-	50	-0.85	46	
Goudappel 108	2635MN	2551	7.5	1	45	46		50	-3.59	-	50	-0.15	46	

Gemeente Midden-Delfland

Adres en postcode		ID Rekenmodel	Waarneemhoogte [m]	Bestemming	Geluidsbelasting bij huidig GPP [dB]	Toekomst zonder nieuwe maatregelen [dB]	Sanering (AWBWC)	Toets- of streefwaarde [dB]	Effect van het project	Benodigde reductie [dB]	Geluidsbelasting standaard akoestische situatie [dB]	& Geadviseerde maatregelen [dB]	Toekomst met geadviseerde maatregel(en) [dB]	Overschrijding toets of streefwaarde/ (X=ja, leeg vak=nee)
Goudappel 110	2635MN	2541	7.5	1	45	47		50	-2.90	-	51	-0.20	47	
Goudappel 112	2635MN	2521	7.5	1	45	47		50	-3.01	-	51	-0.20	47	
Goudappel 114	2635MN	2442	7.5	1	44	46		50	-4.44	-	49	-0.18	45	
Goudappel 116	2635MN	2419	7.5	1	43	45		50	-4.70	-	49	-0.26	45	
Goudappel 118	2635MN	2424	7.5	1	45	47		50	-3.01	-	50	-0.39	47	
Goudappel 120	2635MN	2393	7.5	1	45	47		50	-3.02	-	50	-0.54	46	
Goudappel 122	2635MN	2309	7.5	1	45	48		50	-2.06	-	51	-1.10	47	
Goudappel 122	2635MN	2301	7.5	1	45	48		50	-1.83	-	51	-1.33	47	
Hadrianuslaan 1	2635BV	2879	7.5	1	50	53		50	3.06	2.56	56	-3.55	50	
Hadrianuslaan 3	2635BV	2149	7.5	1	47	51		50	0.90	0.40	54	-2.97	48	
Hadrianuslaan 4	2635BV	2780	7.5	1	47	50		50	-0.07	-	53	-2.88	47	
Hadrianuslaan 5	2635BV	2746	7.5	1	48	51		50	0.65	0.15	53	-3.66	47	
Hadrianuslaan 6	2635BV	2620	4.5	1	50	53		50	2.91	2.41	56	-3.47	49	
Hadrianuslaan 6	2635BV	2620	7.5	1	49	53		50	2.53	2.03	55	-3.35	49	
Hadrianuslaan 7	2635BV	2620	7.5	1	49	53		50	2.53	2.03	55	-3.35	49	
Hadrianuslaan 7	2635BV	2620	4.5	1	50	53		50	2.91	2.41	56	-3.47	49	
Hadrianuslaan 8	2635BV	2516	4.5	1	50	53		50	2.66	2.16	55	-3.52	49	
Hadrianuslaan 8	2635BV	2516	7.5	1	49	53		50	2.59	2.09	55	-3.37	49	
Hadrianuslaan 9	2635BV	2376	7.5	1	50	53		50	2.97	2.47	56	-3.30	50	
Hadrianuslaan 9	2635BV	2391	7.5	1	50	53		50	2.73	2.23	56	-3.12	50	
Hadrianuslaan 9	2635BV	2391	4.5	1	50	53		50	3.06	2.56	56	-3.66	49	
Hadrianuslaan 10	2635BV	2447	4.5	1	47	51		50	0.77	0.27	54	-3.30	47	
Hadrianuslaan 10	2635BV	2497	7.5	1	48	51		50	0.64	0.14	53	-3.29	47	
Hadrianuslaan 11	2635BV	2436	7.5	1	47	51		50	0.85	0.35	54	-3.25	48	
Hadrianuslaan 12	2635BV	2183	7.5	1	49	52		50	2.02	1.52	55	-2.97	49	
Hadrianuslaan 12	2635BV	2184	7.5	1	49	52		50	2.02	1.52	55	-2.97	49	
Hadrianuslaan 13	2635BV	2130	4.5	1	50	53		50	2.79	2.64	56	-3.15	50	
Hadrianuslaan 13	2635BV	2130	7.5	1	50	53		50	2.84	2.78	56	-3.04	50	
Hadrianuslaan 13	2635BV	2122	7.5	1	50	53		50	3.01	2.56	56	-3.08	50	
Hadrianuslaan 14	2635BV	2249	7.5	1	47	50		50	0.09	-	52	-2.89	47	

Gemeente Midden-Delfland

Adres en postcode		ID Rekenmodel	Waarneemhoogte [m]	Bestemming	Geluidsbelasting bij huidig GPP [dB]	Toekomst zonder nieuwe maatregelen [dB]	Sanering (AWBWC)	Toets- of streefwaarde [dB]	Effect van het project	Benodigde reductie [dB]	Geluidsbelasting standaard akoestische situatie [dB]	Geadviseerde maatregelen [dB] & Luidsreductie door	Toekomst met geadvi-seerde maatregel(en) [dB]	Overschrijding toets of streef-waarde/ (X=ja, leeg vak=nee)
Hadrianuslaan 15	2635BV	2202	7.5	1	48	50		50	-0.11	-	53	-1.01	49	
Hadrianuslaan 16	2635BV	2157	7.5	1	47	51		50	0.90	0.40	54	-2.97	48	
Hadrianuslaan 17	2635BV	2103	7.5	1	47	50		50	-0.34	-	52	-1.29	48	
Hadrianuslaan 18	2635BV	2057	7.5	1	47	50		50	-0.35	-	52	-1.82	48	
Hadrianuslaan 19	2635BV	2054	7.5	1	51	54		51	2.87	2.26	56	-3.05	51	
Hadrianuslaan 19	2635BV	2054	4.5	1	51	54		51	3.21	2.51	57	-3.52	50	
Hadrianuslaan 20	2635BV	2022	7.5	1	51	54		51	2.96	2.42	57	-3.08	51	
Hadrianuslaan 20	2635BV	2022	4.5	1	51	54		51	3.12	2.54	57	-3.29	51	
Hadrianuslaan 21	2635BV	1997	7.5	1	51	54		51	2.93	2.50	57	-3.05	51	
Hadrianuslaan 21	2635BV	1997	4.5	1	51	54		51	3.05	2.64	57	-2.92	51	
Hadrianuslaan 22	2635BV	1980	7.5	1	51	54		51	2.80	2.54	57	-3.06	51	
Hadrianuslaan 22	2635BV	1980	4.5	1	52	54		52	2.91	1.92	57	-3.11	51	
Hadrianuslaan 23	2635BV	1969	4.5	1	52	55		52	2.97	2.16	57	-2.78	52	
Hadrianuslaan 23	2635BV	1970	4.5	1	52	55		52	2.77	2.25	57	-3.24	52	
Hadrianuslaan 23	2635BV	1969	7.5	1	52	55		52	2.82	2.16	57	-2.73	52	
Harnaskade 2	2635CB	1762	4.5	1	43	46		50	-4.34	-	49	-0.77	45	
Harnaskade 6	2635CB	1641	4.5	1	45	48		50	-2.21	-	52	-1.62	46	
Harnaskade 6	2635CB	1644	4.5	1	44	48		50	-2.02	-	52	-2.86	45	
Harnaskade 8	2635CB	1612	7.5	1	48	52		50	1.94	1.44	56	-2.36	50	
Harnaskade 10	2635CB	1565	4.5	1	46	50		50	-0.39	-	53	-2.56	47	
Harnaskade 12	2635CB	29079	4.5	1	45	49		50	-1.43	-	51	-2.31	46	
Hof van Delftstraat 5	2635ED	5232	7.5	1	43	45		50	-4.57	-	49	-0.37	45	
Hof van Delftstraat 7	2635ED	5232	7.5	1	43	45		50	-4.57	-	49	-0.37	45	
Hof van Delftstraat 9	2635ED	5232	7.5	1	43	45		50	-4.57	-	49	-0.37	45	
Hof van Delftstraat 10	2635EH	5160	7.5	1	44	46		50	-3.56	-	50	-0.36	46	
Hof van Delftstraat 11	2635ED	5232	7.5	1	43	45		50	-4.57	-	49	-0.37	45	
Hof van Delftstraat 12	2635EH	5149	7.5	1	44	46		50	-4.25	-	49	-0.53	45	
Hof van Delftstraat 13	2635EE	5221	7.5	1	44	46		50	-4.29	-	49	-0.35	45	
Hof van Delftstraat 14	2635EH	5139	7.5	1	44	46		50	-3.98	-	49	-0.83	45	
Hof van Delftstraat 15	2635EE	5246	7.5	1	43	46		50	-4.27	-	49	-1.41	44	

Gemeente Midden-Delfland

Adres en postcode		ID Rekenmodel	Waarneemhoogte [m]	Bestemming	Geluidsbelasting bij huidig GPP [dB]	Toekomst zonder nieuwe maatregelen [dB]	Sanering (AWBWC)	Toets- of streefwaarde [dB]	Effect van het project	Benodigde reductie [dB]	Geluidsbelasting standaard akoestische situatie [dB]	& luidsreductie door geadviseerde maatregelen [dB]	Toekomst met geadviseerde maatregel(en) [dB]	Overschrijding toets of streefwaarde/ (X=ja, leeg vak=nee)
Hof van Delftstraat 16	2635EH	5128	7.5	1	44	46		50	-4.15	-	49	-0.91	45	
Hof van Delftstraat 17	2635EE	5236	7.5	1	43	46		50	-4.08	-	49	-1.45	44	
Hof van Delftstraat 19	2635EE	5187	7.5	1	44	46		50	-4.08	-	49	-0.48	45	
Hof van Delftstraat 21	2635EE	5175	7.5	1	44	46		50	-3.86	-	49	-0.30	46	
Hof van Delftstraat 23	2635EE	5168	7.5	1	45	46		50	-3.70	-	50	-0.24	46	
Hof van Delftstraat 24	2635EH	5074	7.5	1	44	46		50	-4.00	-	49	-0.62	45	
Hof van Delftstraat 25	2635EE	5157	7.5	1	44	46		50	-3.70	-	50	-0.28	46	
Hof van Delftstraat 27	2635EE	5130	7.5	1	44	46		50	-3.95	-	50	-0.11	46	
Hof van Delftstraat 29	2635EE	5130	7.5	1	44	46		50	-3.95	-	50	-0.11	46	
Hof van Delftstraat 31	2635EE	5116	7.5	1	44	46		50	-3.89	-	50	-0.12	46	
Hof van Delftstraat 33	2635EE	5105	7.5	1	45	46		50	-3.68	-	51	-0.15	46	
Hofje 1	2636CR	1484	7.5	1	43	46		50	-4.38	-	49	0.00	46	
Hofje 2	2636CR	1484	7.5	1	43	46		50	-4.38	-	49	0.00	46	
Hofje 3	2636CR	1484	7.5	1	43	46		50	-4.38	-	49	0.00	46	
Hofje 4	2636CR	1484	7.5	1	43	46		50	-4.38	-	49	0.00	46	
Hofje 5	2636CR	1484	7.5	1	43	46		50	-4.38	-	49	0.00	46	
Holierhoek 8	2636EJ	1604	7.5	1	43	45		50	-4.72	-	49	-0.02	45	
Holierhoek 10	2636EJ	1604	7.5	1	43	45		50	-4.72	-	49	-0.02	45	
Holierhoek 12	2636EJ	1604	7.5	1	43	45		50	-4.72	-	49	-0.02	45	
Holierhoek 14	2636EJ	1604	7.5	1	43	45		50	-4.72	-	49	-0.02	45	
Holierhoek 16	2636EJ	1592	7.5	1	43	45		50	-4.83	-	49	-0.05	45	
Holierhoek 20	2636EJ	1571	7.5	1	42	45		50	-5.46	-	49	-0.07	44	
Holierhoek 22	2636EJ	1571	7.5	1	42	45		50	-5.46	-	49	-0.07	44	
Holierhoek 24	2636EJ	1571	7.5	1	42	45		50	-5.46	-	49	-0.07	44	
Hoornsekade 10	2635HA	5740	7.5	1	43	45		50	-4.98	-	49	-0.31	45	
Hoornsekade 11	2635HA	5740	7.5	1	43	45		50	-4.98	-	49	-0.31	45	
Hoornsekade 12	2635HA	5740	7.5	1	43	45		50	-4.98	-	49	-0.31	45	
Hoornsewal 1	2635CL	5397	10.5	1	45	47		50	-3.16	-	51	-0.46	46	
Hoornsewal 2	2635CL	5397	10.5	1	45	47		50	-3.16	-	51	-0.46	46	
Hoornsewal 4	2635CL	5397	10.5	1	45	47		50	-3.16	-	51	-0.46	46	

Gemeente Midden-Delfland

Adres en postcode		ID Rekenmodel	Waarneemhoogte [m]	Bestemming	Geluidsbelasting bij huidig GPP [dB]	Toekomst zonder nieuwe maatregelen [dB]	Sanering (AWBWC)	Toets- of streefwaarde [dB]	Effect van het project	Benodigde reductie [dB]	Geluidsbelasting standaard akoestische situatie [dB]	& Luidsreductie door geadviseerde maatregelen [dB]	Toekomst met geadvi-seerde maatregel(en) [dB]	Overschrijding toets of streef-waarde/ (X=ja, leeg vak=nee)
Hoornsewal 6	2635CL	5340	7.5	1	43	45		50	-4.91	-	49	-0.54	45	
Hoornsewal 7	2635CL	5340	7.5	1	43	45		50	-4.91	-	49	-0.54	45	
Hoornsewal 8	2635CL	5340	7.5	1	43	45		50	-4.91	-	49	-0.54	45	
Hoornseweg 4	2635CM	5551	7.5	1	45	46		50	-3.69	-	50	-0.28	46	
Hoornseweg 8	2635CM	5596	7.5	1	43	44		50	-5.52	-	49	-0.52	44	
Hoornseweg 9	2635CM	5596	7.5	1	43	44		50	-5.52	-	49	-0.52	44	
Hoornseweg 10	2635CM	5596	7.5	1	43	44		50	-5.52	-	49	-0.52	44	
Hoornseweg 11	2635CM	5717	13.5	1	44	46		50	-3.73	-	50	-1.18	45	
Hoornseweg 11	2635CM	5717	16.5	1	44	46		50	-3.68	-	50	-1.19	45	
Hoornseweg 11	2635CM	5730	16.5	1	44	46		50	-3.72	-	50	-1.08	45	
Hoornseweg 11	2635CM	5730	13.5	1	44	46		50	-3.85	-	50	-1.04	45	
Juttepeer 1	2635MP	3888	7.5	1	44	46		50	-3.77	-	51	-0.12	46	
Juttepeer 2	2635MR	3781	7.5	1	45	46		50	-3.67	-	49	-0.32	46	
Juttepeer 3	2635MP	3828	7.5	1	45	47		50	-3.03	-	51	-0.07	47	
Juttepeer 5	2635MP	3752	7.5	1	45	47		50	-3.41	-	51	-0.12	46	
Juttepeer 6	2635MR	3726	7.5	1	44	46		50	-3.54	-	49	-0.63	46	
Juttepeer 7	2635MP	3696	7.5	1	45	47		50	-3.18	-	51	-0.04	47	
Juttepeer 8	2635MR	3712	7.5	1	44	47		50	-3.47	-	49	-0.67	46	
Juttepeer 9	2635MP	3634	7.5	1	45	47		50	-3.36	-	51	-0.11	47	
Juttepeer 10	2635MR	3698	7.5	1	44	46		50	-3.62	-	49	-0.62	46	
Juttepeer 12	2635MR	3686	7.5	1	44	46		50	-3.64	-	49	-0.49	46	
Juttepeer 13	2635MP	3513	7.5	1	44	46		50	-3.73	-	50	-0.07	46	
Juttepeer 14	2635MR	3742	7.5	1	43	45		50	-4.59	-	49	-1.27	44	
Juttepeer 15	2635MP	3429	7.5	1	45	47		50	-3.42	-	50	-0.04	47	
Juttepeer 17	2635MP	3364	7.5	1	45	46		50	-3.57	-	50	-0.02	46	
Juttepeer 19	2635MP	3318	7.5	1	45	47		50	-3.38	-	50	0.02	47	
Juttepeer 20	2635MR	3556	7.5	1	46	47		50	-2.53	-	50	-0.61	47	
Juttepeer 21	2635MP	3237	7.5	1	45	47		50	-3.07	-	51	0.06	47	
Juttepeer 22	2635MR	3538	7.5	1	46	48		50	-2.41	-	50	-0.62	47	
Juttepeer 23	2635MP	3170	7.5	1	45	47		50	-2.95	-	51	-0.03	47	

Gemeente Midden-Delfland

Adres en postcode		ID Rekenmodel	Waarneemhoogte [m]	Bestemming	Geluidsbelasting bij huidig GPP [dB]	Toekomst zonder nieuwe maatregelen [dB]	Sanering (AWBWC)	Toets- of streefwaarde [dB]	Effect van het project	Benodigde reductie [dB]	Geluidsbelasting standaard akoestische situatie [dB]	& Luidsreductie door geadviseerde maatregelen [dB]	Toekomst met geadvi-seerde maatregel(en) [dB]	Overschrijding toets of streef-waarde/ (X=ja, leeg vak=nee)
Juttepeer 24	2635MR	3522	7.5	1	46	48		50	-2.50	-	50	-0.64	47	
Juttepeer 26	2635MR	3500	7.5	1	45	47		50	-2.56	-	50	-0.64	47	
Juttepeer 27	2635MP	3059	7.5	1	45	47		50	-3.17	-	50	-0.08	47	
Juttepeer 28	2635MR	3479	7.5	1	46	48		50	-2.30	-	50	-0.65	47	
Juttepeer 29	2635MP	2988	7.5	1	45	47		50	-2.58	-	51	-0.09	47	
Juttepeer 30	2635MR	3462	7.5	1	46	48		50	-2.15	-	51	-0.66	47	
Juttepeer 31	2635MP	2925	7.5	1	46	48		50	-1.87	-	51	-0.04	48	
Juttepeer 32	2635MR	3437	7.5	1	45	48		50	-2.30	-	51	-0.68	47	
Juttepeer 33	2635MP	2871	7.5	1	45	47		50	-3.18	-	50	-0.31	47	
Juttepeer 34	2635MR	3345	7.5	1	47	49		50	-1.12	-	52	-0.50	48	
Juttepeer 34	2635MR	3346	7.5	1	47	49		50	-1.12	-	52	-0.50	48	
Juttepeer 35	2635MP	2757	7.5	1	48	50		50	0.13	-	53	-0.28	50	
Juttepeer 42	2635MR	3249	7.5	1	45	47		50	-3.09	-	50	-0.53	46	
Juttepeer 44	2635MR	3269	7.5	1	45	47		50	-3.09	-	50	-0.45	46	
Juttepeer 46	2635MR	3283	7.5	1	45	47		50	-3.15	-	49	-0.46	46	
Juttepeer 48	2635MR	3306	7.5	1	45	47		50	-3.19	-	49	-0.30	47	
Juttepeer 50	2635MR	3092	7.5	1	46	48		50	-1.69	-	51	-0.58	48	
Juttepeer 52	2635MR	3075	7.5	1	46	48		50	-1.86	-	51	-0.55	48	
Juttepeer 54	2635MR	3060	7.5	1	46	48		50	-1.95	-	51	-0.54	48	
Juttepeer 56	2635MR	3050	7.5	1	46	48		50	-1.90	-	51	-0.61	47	
Juttepeer 58	2635MR	3028	7.5	1	46	48		50	-2.00	-	51	-0.53	47	
Juttepeer 60	2635MR	3000	7.5	1	46	48		50	-2.38	-	51	-0.56	47	
Juttepeer 62	2635MR	2930	7.5	1	47	49		50	-0.83	-	52	-0.45	49	
Juttepeer 62	2635MR	2929	7.5	1	47	49		50	-0.83	-	52	-0.45	49	
Juttepeer 66	2635MR	2794	7.5	1	46	48		50	-2.29	-	50	-0.40	47	
Juttepeer 68	2635MR	2816	7.5	1	46	48		50	-2.23	-	51	-0.27	48	
Juttepeer 70	2635MR	2831	7.5	1	46	48		50	-2.32	-	51	-0.16	48	
Juttepeer 72	2635MR	2846	7.5	1	47	48		50	-1.54	-	51	-0.13	48	
Juttepeer 74	2635MR	2865	7.5	1	47	49		50	-1.44	-	51	-0.24	48	
Kalmoeskade 1	2635CS	2036	4.5	1	53	55		53	2.13	1.58	59	0.00	55	X

Gemeente Midden-Delfland

Adres en postcode		ID Rekenmodel	Waarneemhoogte [m]	Bestemming	Geluidsbelasting bij huidig GPP [dB]	Toekomst zonder nieuwe maatregelen [dB]	Sanering (AWBWC)	Toets- of streefwaarde [dB]	Effect van het project	Benodigde reductie [dB]	Geluidsbelasting standaard akoestische situatie [dB]	& luidsreductie door geadviseerde maatregelen [dB]	Toekomst met geadvi-seerde maatregel(en) [dB]	Overschrijding toets of streef-waarde/ (X=ja, leeg vak=nee)
Kalmoeskade 1	2635CS	2026	4.5	1	53	55		53	2.07	1.21	58	-0.02	55	X
Kalmoeskade 2	2635CS	2033	7.5	1	54	56		54	2.17	1.95	60	-0.02	56	X
Kalmoeskade 2	2635CS	28884	4.5	1	54	56		54	2.16	1.57	59	-0.02	56	X
Kalmoeskade 3	2635CS	2066	4.5	1	54	56		54	2.14	1.78	60	-0.02	56	X
Kalmoeskade 3	2635CS	28894	4.5	1	54	56		54	2.19	1.27	59	-0.02	56	X
Kalmoeskade 4	2635CS	2083	4.5	1	55	57		55	2.11	1.35	60	-0.04	57	X
Kalmoeskade 4	2635CS	2097	4.5	1	55	57		55	2.00	1.40	60	0.00	57	X
Kapellaan 2	2635DC	5579	7.5	1	43	45		50	-4.80	-	49	-1.04	44	
Kapellaan 4	2635DC	5571	7.5	1	43	46		50	-4.42	-	49	-0.92	45	
Kapellaan 6	2635DC	5571	7.5	1	43	46		50	-4.42	-	49	-0.92	45	
Kapellaan 8	2635DC	5571	7.5	1	43	46		50	-4.42	-	49	-0.92	45	
Kapellaan 10	2635DC	5571	7.5	1	43	46		50	-4.42	-	49	-0.92	45	
Kapellaan 14	2635DC	5502	7.5	1	44	47		50	-3.42	-	50	-0.74	46	
Kapellaan 16	2635DC	5502	7.5	1	44	47		50	-3.42	-	50	-0.74	46	
Kapellaan 18	2635DC	5502	7.5	1	44	47		50	-3.42	-	50	-0.74	46	
Kapellaan 20	2635DC	5502	7.5	1	44	47		50	-3.42	-	50	-0.74	46	
Kapellaan 22	2635DC	5440	7.5	1	44	46		50	-4.03	-	50	-1.37	45	
Kapellaan 24	2635DC	5440	7.5	1	44	46		50	-4.03	-	50	-1.37	45	
Kapellaan 26	2635DC	5440	7.5	1	44	46		50	-4.03	-	50	-1.37	45	
Kapellaan 28	2635DC	5440	7.5	1	44	46		50	-4.03	-	50	-1.37	45	
Kapellaan 30	2635DC	5507	7.5	1	44	46		50	-4.25	-	50	-0.41	45	
Kapellaan 34	2635DD	5347	7.5	1	44	46		50	-4.21	-	50	-1.06	45	
Kapellaan 36	2635DD	5245	4.5	1	45	47		50	-2.99	-	52	-0.36	47	
Kapellaan 37	2635DB	5681	7.5	1	44	46		50	-4.33	-	49	-0.63	45	
Kapellaan 38	2635DD	5245	4.5	1	45	47		50	-2.99	-	52	-0.36	47	
Kapellaan 39	2635DB	5667	4.5	1	44	46		50	-4.18	-	50	-0.72	45	
Kapellaan 39	2635DB	5667	7.5	1	44	46		50	-3.92	-	50	-0.59	45	
Kapellaan 40	2635DD	5245	4.5	1	45	47		50	-2.99	-	52	-0.36	47	
Kapellaan 41	2635DB	5650	7.5	1	44	45		50	-4.71	-	49	-0.69	45	
Kapellaan 42	2635DD	5245	4.5	1	45	47		50	-2.99	-	52	-0.36	47	

Gemeente Midden-Delfland

Adres en postcode		ID Rekenmodel	Waarneemhoogte [m]	Bestemming	Geluidsbelasting bij huidig GPP [dB]	Toekomst zonder nieuwe maatregelen [dB]	Sanering (AWBWC)	Toets- of streefwaarde [dB]	Effect van het project	Benodigde reductie [dB]	Geluidsbelasting standaard akoestische situatie [dB]	& Luidsreductie door geadviseerde maatregelen [dB]	Toekomst met geadvi-seerde maatregel(en) [dB]	Overschrijding toets of streef-waarde/ (X=ja, leeg vak=nee)
Kapellaan 43	2635DB	5650	7.5	1	44	45		50	-4.71	-	49	-0.69	45	
Kapellaan 44	2635DD	5245	4.5	1	45	47		50	-2.99	-	52	-0.36	47	
Kapellaan 45	2635DB	5621	7.5	1	44	46		50	-4.42	-	50	-0.48	45	
Kapellaan 46	2635DD	5245	7.5	1	45	47		50	-2.99	-	51	-0.58	46	
Kapellaan 47	2635DB	5608	7.5	1	43	45		50	-4.99	-	49	-0.55	44	
Kapellaan 48	2635DD	5347	7.5	1	44	46		50	-4.21	-	50	-1.06	45	
Kapellaan 49	2635DB	5608	7.5	1	43	45		50	-4.99	-	49	-0.55	44	
Kapellaan 50	2635DD	5347	10.5	1	43	46		50	-4.29	-	50	-0.95	45	
Kapellaan 51	2635DB	5573	7.5	1	44	46		50	-4.34	-	50	-0.47	45	
Kapellaan 52	2635DD	5347	10.5	1	43	46		50	-4.29	-	50	-0.95	45	
Kapellaan 53	2635DB	5556	4.5	1	44	46		50	-3.93	-	50	-0.44	46	
Kapellaan 53	2635DB	5556	1.5	1	44	46		50	-4.33	-	50	-0.51	45	
Kapellaan 53	2635DB	5556	7.5	1	45	46		50	-3.64	-	51	-0.34	46	
Kapellaan 54	2635DD	5245	7.5	1	45	47		50	-2.99	-	51	-0.58	46	
Kapellaan 55	2635DB	5540	7.5	1	45	46		50	-3.78	-	50	-0.36	46	
Kapellaan 55	2635DB	5540	4.5	1	44	46		50	-4.05	-	50	-0.47	45	
Kapellaan 56	2635DD	5245	7.5	1	45	47		50	-2.99	-	51	-0.58	46	
Kapellaan 57	2635DB	5520	4.5	1	44	46		50	-4.30	-	50	-0.48	45	
Kapellaan 57	2635DB	5520	7.5	1	44	46		50	-4.03	-	50	-0.39	46	
Kapellaan 58	2635DD	5245	7.5	1	45	47		50	-2.99	-	51	-0.58	46	
Kapellaan 59	2635DB	5507	7.5	1	44	46		50	-4.25	-	50	-0.41	45	
Kapellaan 60	2635DD	5245	7.5	1	45	47		50	-2.99	-	51	-0.58	46	
Kapellaan 61	2635DB	5306	4.5	1	44	46		50	-4.47	-	50	-0.34	45	
Kapellaan 62	2635DD	5245	10.5	1	45	47		50	-2.83	-	52	-0.58	47	
Kapellaan 63	2635DB	5306	4.5	1	44	46		50	-4.47	-	50	-0.34	45	
Kapellaan 64	2635DD	5245	10.5	1	45	47		50	-2.83	-	52	-0.58	47	
Kapellaan 65	2635DB	5306	4.5	1	44	46		50	-4.47	-	50	-0.34	45	
Kapellaan 66	2635DD	5245	10.5	1	45	47		50	-2.83	-	52	-0.58	47	
Kapellaan 67	2635DB	5306	4.5	1	44	46		50	-4.47	-	50	-0.34	45	
Kapellaan 68	2635DD	5245	10.5	1	45	47		50	-2.83	-	52	-0.58	47	

Gemeente Midden-Delfland

Adres en postcode		ID Rekenmodel	Waarneemhoogte [m]	Bestemming	Geluidsbelasting bij huidig GPP [dB]	Toekomst zonder nieuwe maatregelen [dB]	Sanering (AWBWC)	Toets- of streefwaarde [dB]	Effect van het project	Benodigde reductie [dB]	Geluidsbelasting standaard akoestische situatie [dB]	& G luidsreductie door geadviseerde maatregelen [dB]	Toekomst met geadvi-seerde maatregel(en) [dB]	Overschrijding toets of streef-waarde/ (X=ja, leeg vak=nee)
Kapellaan 69	2635DB	5306	7.5	1	44	46		50	-4.16	-	50	-0.36	45	
Kapellaan 70	2635DD	5245	10.5	1	45	47		50	-2.83	-	52	-0.58	47	
Kapellaan 71	2635DB	5306	7.5	1	44	46		50	-4.16	-	50	-0.36	45	
Kapellaan 72	2635DD	5245	10.5	1	45	47		50	-2.83	-	52	-0.58	47	
Kapellaan 73	2635DB	5306	7.5	1	44	46		50	-4.16	-	50	-0.36	45	
Kapellaan 75	2635DB	5306	7.5	1	44	46		50	-4.16	-	50	-0.36	45	
Kapellaan 77	2635DB	5306	10.5	1	45	46		50	-3.90	-	50	-0.30	46	
Kapellaan 79	2635DB	5306	10.5	1	45	46		50	-3.90	-	50	-0.30	46	
Kapellaan 81	2635DB	5306	10.5	1	45	46		50	-3.90	-	50	-0.30	46	
Kapellaan 83	2635DB	5306	10.5	1	45	46		50	-3.90	-	50	-0.30	46	
Kapellaan 85	2635DB	5306	10.5	1	45	46		50	-3.90	-	50	-0.30	46	
Kartuizerland 1	2635DX	4243	7.5	1	44	47		50	-3.04	-	50	-1.64	45	
Kartuizerland 3	2635DX	4243	7.5	1	44	47		50	-3.04	-	50	-1.64	45	
Kartuizerland 5	2635DX	4212	7.5	1	44	47		50	-3.20	-	50	-1.40	45	
Kartuizerland 7	2635DX	4212	7.5	1	44	47		50	-3.20	-	50	-1.40	45	
Kartuizerland 9	2635DX	4169	7.5	1	45	48		50	-2.36	-	51	-1.52	46	
Kartuizerland 11	2635DX	4169	7.5	1	45	48		50	-2.36	-	51	-1.52	46	
Kartuizerland 16	2635DX	4315	7.5	1	43	46		50	-4.15	-	49	-1.30	45	
Kartuizerland 18	2635DX	4243	7.5	1	44	47		50	-3.04	-	50	-1.64	45	
Kartuizerland 20	2635DX	4212	7.5	1	44	47		50	-3.20	-	50	-1.40	45	
Kartuizerland 22	2635DX	4169	7.5	1	45	48		50	-2.36	-	51	-1.52	46	
Kartuizerland 24	2635DX	4130	7.5	1	45	48		50	-2.00	-	51	-1.87	46	
Kartuizerland 26	2635DX	4130	7.5	1	45	48		50	-2.00	-	51	-1.87	46	
Kasteellaan 13	2636HW	1844	7.5	1	42	45		50	-5.08	-	49	0.00	45	
Kasteellaan 15	2636HW	1844	7.5	1	42	45		50	-5.08	-	49	0.00	45	
Kasteellaan 16	2636HV	1723	7.5	1	43	46		50	-3.98	-	49	-0.05	46	
Kasteellaan 17	2636HW	1844	7.5	1	42	45		50	-5.08	-	49	0.00	45	
Kasteellaan 18	2636HV	1723	7.5	1	43	46		50	-3.98	-	49	-0.05	46	
Kasteellaan 19	2636HW	1857	7.5	1	43	45		50	-4.90	-	49	-0.03	45	
Kasteellaan 20	2636HV	1723	7.5	1	43	46		50	-3.98	-	49	-0.05	46	

Gemeente Midden-Delfland

Adres en postcode		ID Rekenmodel	Waarneemhoogte [m]	Bestemming	Geluidsbelasting bij huidig GPP [dB]	Toekomst zonder nieuwe maatregelen [dB]	Sanering (AWBWC)	Toets- of streefwaarde [dB]	Effect van het project	Benodigde reductie [dB]	Geluidsbelasting standaard akoestische situatie [dB]	& Geadviseerde maatregelen [dB] luidsreductie door	Toekomst met geadvi-seerde maatregel(en) [dB]	Overschrijding toets of streef-waarde/ (X=ja, leeg vak=nee)
Kasteellaan 21	2636HW	1863	7.5	1	43	45		50	-4.85	-	49	-0.06	45	
Kasteellaan 22	2636HV	1723	7.5	1	43	46		50	-3.98	-	49	-0.05	46	
Kasteellaan 23	2636HW	1869	7.5	1	42	45		50	-5.28	-	49	-0.05	45	
Kasteellaan 23	2636HW	1877	7.5	1	41	45		50	-5.36	-	49	-0.07	45	
Kasteellaan 24	2636HV	1723	7.5	1	43	46		50	-3.98	-	49	-0.05	46	
Kasteellaan 25	2636HW	1881	7.5	1	41	44		50	-5.50	-	49	-0.03	44	
Kasteellaan 26	2636HV	1723	7.5	1	43	46		50	-3.98	-	49	-0.05	46	
Kasteellaan 28	2636HV	1723	7.5	1	43	46		50	-3.98	-	49	-0.05	46	
Kasteellaan 52	2636HV	1757	7.5	1	44	46		50	-3.86	-	49	-0.02	46	
Kasteellaan 54	2636HV	1766	7.5	1	44	46		50	-3.93	-	49	-0.10	46	
Kasteellaan 56	2636HV	1777	7.5	1	44	46		50	-3.88	-	49	-0.08	46	
Kasteellaan 58	2636HV	1780	7.5	1	44	46		50	-3.62	-	49	-0.04	46	
Kasteellaan 60	2636HV	1793	7.5	1	45	46		50	-3.67	-	49	-0.03	46	
Kasteellaan 68	2636HV	1824	7.5	1	42	45		50	-4.55	-	50	-0.05	45	
Kasteellaan 70	2636HV	1834	7.5	1	42	45		50	-4.73	-	50	-0.04	45	
Kasteellaan 72	2636HV	1837	7.5	1	43	46		50	-4.29	-	50	-0.06	46	
Kasteellaan 74	2636HV	1839	7.5	1	43	46		50	-4.18	-	50	-0.07	46	
Kasteellaan 78	2636HV	1874	7.5	1	44	46		50	-3.80	-	49	0.01	46	
Kasteellaan 78	2636HV	1879	7.5	1	44	46		50	-3.82	-	49	-0.02	46	
Kasteellaan 80	2636HV	1887	7.5	1	44	46		50	-3.56	-	50	-0.06	46	
Kasteellaan 82	2636HV	1891	7.5	1	44	46		50	-3.72	-	49	-0.05	46	
Kasteellaan 84	2636HV	1896	7.5	1	44	47		50	-3.24	-	50	0.01	47	
Kasteellaan 86	2636HV	1909	7.5	1	45	48		50	-1.98	-	51	-0.01	48	
Kasteellaan 88	2636HV	1913	7.5	1	45	47		50	-2.65	-	51	0.00	47	
Kasteellaan 90	2636HV	1920	7.5	1	45	47		50	-2.55	-	50	-0.02	47	
Kasteellaan 92	2636HV	1929	4.5	1	44	47		50	-2.96	-	51	-0.06	47	
Kasteellaan 92	2636HV	1929	7.5	1	44	47		50	-2.63	-	51	-0.06	47	
Kasteellaan 92	2636HV	1929	1.5	1	43	47		50	-3.47	-	51	-0.06	46	
Keenenburgweg 5	2636GK	1536	7.5	1	43	46		50	-4.22	-	49	-0.10	46	
Keenenburgweg 7	2636GK	1536	7.5	1	43	46		50	-4.22	-	49	-0.10	46	

Gemeente Midden-Delfland

Adres en postcode		ID Rekenmodel	Waarneemhoogte [m]	Bestemming	Geluidsbelasting bij huidig GPP [dB]	Toekomst zonder nieuwe maatregelen [dB]	Sanering (AWBWC)	Toets- of streefwaarde [dB]	Effect van het project	Benodigde reductie [dB]	Geluidsbelasting standaard akoestische situatie [dB]	& Geadviseerde maatregelen [dB]	Toekomst met geadviseerde maatregel(en) [dB]	Overschrijding toets of streefwaarde/ (X=ja, leeg vak=nee)
Keenenburgweg 12 a	2636GM	1508	7.5	1	45	47		50	-3.14	-	49	0.01	47	
Keenenburgweg 14	2636GM	1508	7.5	1	45	47		50	-3.14	-	49	0.01	47	
Keenenburgweg 16	2636GM	1508	7.5	1	45	47		50	-3.14	-	49	0.01	47	
Keenenburgweg 22	2636GN	1535	7.5	1	44	46		50	-4.31	-	49	-0.07	46	
Keenenburgweg 23	2636GK	1593	7.5	1	42	45		50	-4.90	-	49	-0.03	45	
Keenenburgweg 24	2636GN	1535	7.5	1	44	46		50	-4.31	-	49	-0.07	46	
Keenenburgweg 25	2636GK	1593	7.5	1	42	45		50	-4.90	-	49	-0.03	45	
Keenenburgweg 26	2636GN	1535	7.5	1	44	46		50	-4.31	-	49	-0.07	46	
Keenenburgweg 27	2636GK	1593	7.5	1	42	45		50	-4.90	-	49	-0.03	45	
Keenenburgweg 28	2636GN	1535	7.5	1	44	46		50	-4.31	-	49	-0.07	46	
Keenenburgweg 29	2636GK	1621	7.5	1	44	46		50	-3.87	-	49	-0.05	46	
Keenenburgweg 30	2636GN	1535	7.5	1	44	46		50	-4.31	-	49	-0.07	46	
Keenenburgweg 31	2636GL	1635	7.5	1	43	46		50	-4.25	-	49	-0.02	46	
Keenenburgweg 33	2636GL	1635	7.5	1	43	46		50	-4.25	-	49	-0.02	46	
Keenenburgweg 35	2636GL	1635	7.5	1	43	46		50	-4.25	-	49	-0.02	46	
Keenenburgweg 37	2636GL	1635	7.5	1	43	46		50	-4.25	-	49	-0.02	46	
Keenenburgweg 38	2636GP	1636	7.5	1	43	45		50	-4.60	-	49	-0.09	45	
Keenenburgweg 39	2636GL	1635	7.5	1	43	46		50	-4.25	-	49	-0.02	46	
Keenenburgweg 40	2636GP	1636	7.5	1	43	45		50	-4.60	-	49	-0.09	45	
Keenenburgweg 41	2636GL	1635	7.5	1	43	46		50	-4.25	-	49	-0.02	46	
Keenenburgweg 42	2636GP	1664	7.5	1	43	46		50	-4.29	-	50	-0.07	46	
Keenenburgweg 44	2636GP	1666	7.5	1	43	46		50	-4.39	-	50	-0.05	46	
Keenenburgweg 46	2636GP	1672	7.5	1	43	46		50	-4.38	-	50	-0.05	46	
Keenenburgweg 48	2636GP	1680	7.5	1	43	46		50	-4.37	-	50	-0.05	46	
Keenenburgweg 49	2636GL	1717	7.5	1	42	45		50	-4.80	-	49	-0.06	45	
Keenenburgweg 50	2636GP	1689	7.5	1	43	46		50	-4.37	-	50	-0.06	46	
Keenenburgweg 52	2636GP	1692	7.5	1	43	46		50	-4.42	-	50	-0.05	46	
Keenenburgweg 53	2636GL	1717	7.5	1	42	45		50	-4.80	-	49	-0.06	45	
Keenenburgweg 54	2636GP	1711	7.5	1	43	46		50	-4.00	-	50	-0.06	46	
Keenenburgweg 56	2636GP	1711	7.5	1	43	46		50	-4.00	-	50	-0.06	46	

Gemeente Midden-Delfland

Adres en postcode		ID Rekenmodel	Waarneemhoogte [m]	Bestemming	Geluidsbelasting bij huidig GPP [dB]	Toekomst zonder nieuwe maatregelen [dB]	Sanering (AWBWC)	Toets- of streefwaarde [dB]	Effect van het project	Benodigde reductie [dB]	Geluidsbelasting standaard akoestische situatie [dB]	& Luidsreductie door geadviseerde maatregelen [dB]	Toekomst met geadvi-seerde maatregel(en) [dB]	Overschrijding toets of streef-waarde/ (X=ja, leeg vak=nee)
Keenenburgweg 58	2636GP	1711	7.5	1	43	46		50	-4.00	-	50	-0.06	46	
Keenenburgweg 60	2636GP	1711	7.5	1	43	46		50	-4.00	-	50	-0.06	46	
Keizerin 1	2635MC	4444	7.5	1	45	47		50	-2.79	-	51	-0.51	47	
Keizerin 3	2635MC	4444	7.5	1	45	47		50	-2.79	-	51	-0.51	47	
Keizerin 5	2635MC	4444	7.5	1	45	47		50	-2.79	-	51	-0.51	47	
Keizerin 7	2635MC	4345	4.5	1	46	47		50	-2.51	-	50	-0.15	47	
Keizerin 9	2635MC	4309	4.5	1	45	47		50	-2.79	-	50	-0.17	47	
Keizerin 10	2635MC	4444	7.5	1	45	47		50	-2.79	-	51	-0.51	47	
Keizerin 11	2635MC	4254	4.5	1	46	47		50	-2.72	-	51	-0.12	47	
Keizerin 12	2635MC	4444	7.5	1	45	47		50	-2.79	-	51	-0.51	47	
Keizerin 13	2635MC	4220	4.5	1	46	47		50	-2.71	-	50	-0.13	47	
Keizerin 15	2635MC	4171	4.5	1	46	47		50	-2.66	-	50	-0.32	47	
Keizerin 17	2635MC	4137	4.5	1	45	47		50	-2.80	-	50	-0.45	47	
Keizerin 19	2635MC	3977	7.5	1	45	46		50	-3.59	-	50	-0.19	46	
Keizerin 21	2635MC	3953	7.5	1	47	49		50	-0.78	-	53	-0.03	49	
Keizerin 23	2635MC	3923	7.5	1	44	46		50	-3.84	-	50	-0.05	46	
Keizerin 25	2635MC	3898	7.5	1	47	49		50	-1.04	-	52	-0.04	49	
Keizerin 26	2635MC	3935	7.5	1	46	48		50	-2.26	-	51	-0.24	48	
Keizerin 27	2635MC	3873	7.5	1	47	49		50	-1.18	-	52	-0.04	49	
Keizerin 28	2635MC	3934	7.5	1	45	47		50	-3.11	-	51	-0.12	47	
Keizerin 28	2635MC	3910	7.5	1	45	47		50	-2.58	-	51	-0.22	47	
Keizerin 29	2635MC	3830	7.5	1	47	49		50	-0.95	-	53	-0.07	49	
Keizerin 30	2635MC	3891	7.5	1	45	47		50	-2.78	-	51	-0.13	47	
Keizerin 31	2635MC	3791	7.5	1	47	49		50	-1.21	-	52	-0.02	49	
Keizerin 32	2635MC	3862	7.5	1	45	47		50	-2.82	-	51	0.00	47	
Keizerin 33	2635MC	3710	7.5	1	46	49		50	-1.32	-	52	-0.08	49	
Keizerin 35	2635MC	3681	7.5	1	47	48		50	-1.52	-	52	-0.03	48	
Keizerin 36	2635MC	3792	7.5	1	45	47		50	-2.57	-	51	0.00	47	
Keizerin 37	2635MC	3649	7.5	1	47	49		50	-1.29	-	52	0.00	49	
Keizerin 38	2635MC	3756	7.5	1	44	46		50	-3.95	-	49	0.00	46	

Gemeente Midden-Delfland

Adres en postcode		ID Rekenmodel	Waarneemhoogte [m]	Bestemming	Geluidsbelasting bij huidig GPP [dB]	Toekomst zonder nieuwe maatregelen [dB]	Sanering (AWBWC)	Toets- of streefwaarde [dB]	Effect van het project	Benodigde reductie [dB]	Geluidsbelasting standaard akoestische situatie [dB]	& Geluidsreductie door geadviseerde maatregelen [dB]	Toekomst met geadviseerde maatregel(en) [dB]	Overschrijding toets of streefwaarde/ (X=ja, leeg vak=nee)
Keizerin 39	2635MC	3612	7.5	1	46	48		50	-1.68	-	52	-0.06	48	
Keizerin 40	2635MC	3722	7.5	1	44	46		50	-3.68	-	50	0.09	46	
Keizerin 41	2635MC	3572	7.5	1	47	49		50	-1.40	-	52	-0.09	49	
Keizerin 42	2635MC	3697	7.5	1	45	47		50	-3.39	-	50	0.05	47	
Keizerin 43	2635MC	3495	7.5	1	47	49		50	-1.35	-	52	-0.05	49	
Keizerin 44	2635MC	3633	7.5	1	45	47		50	-3.29	-	50	0.01	47	
Keizerin 45	2635MC	3495	7.5	1	47	49		50	-1.35	-	52	-0.05	49	
Keizerin 46	2635MC	3616	7.5	1	45	47		50	-3.16	-	49	-0.21	47	
Keizerin 46	2635MC	3635	7.5	1	45	47		50	-2.79	-	50	-0.04	47	
Keizerin 47	2635MC	3458	7.5	1	46	47		50	-2.55	-	51	-0.03	47	
Keizerin 48	2635MC	3555	7.5	1	45	47		50	-3.16	-	51	0.01	47	
Keizerin 49	2635MC	3370	7.5	1	48	50		50	-0.24	-	53	-0.05	50	
Keizerin 50	2635MC	3546	7.5	1	45	47		50	-2.57	-	50	-0.13	47	
Keizerin 51	2635MC	3242	7.5	1	45	47		50	-2.67	-	52	-0.01	47	
Keizerin 53	2635MC	3203	7.5	1	45	47		50	-2.87	-	52	0.00	47	
Keizerin 54	2635MC	3439	7.5	1	45	47		50	-3.21	-	50	0.00	47	
Keizerin 55	2635MC	3172	7.5	1	45	47		50	-2.89	-	52	-0.01	47	
Keizerin 56	2635MC	3435	7.5	1	44	46		50	-4.35	-	49	-0.24	45	
Keizerin 56	2635MC	3406	7.5	1	44	46		50	-3.77	-	50	0.00	46	
Keizerin 57	2635MC	3165	7.5	1	47	49		50	-1.24	-	52	-0.21	49	
Keizerin 58	2635MC	3408	7.5	1	46	48		50	-1.86	-	52	-0.12	48	
Keizerin 59	2635MC	3102	7.5	1	45	47		50	-2.93	-	52	0.00	47	
Keizerin 60	2635MC	3331	7.5	1	46	48		50	-1.87	-	52	-0.29	48	
Keizerin 61	2635MC	3054	7.5	1	47	48		50	-1.64	-	52	-0.17	48	
Keizerin 62	2635MC	3286	7.5	1	46	48		50	-1.67	-	52	-0.10	48	
Keizerin 63	2635MC	2975	7.5	1	44	46		50	-3.78	-	51	-0.01	46	
Keizerin 64	2635MC	3245	7.5	1	47	49		50	-1.37	-	52	-0.08	49	
Keizerin 65	2635MC	2943	7.5	1	44	46		50	-3.95	-	51	-0.04	46	
Keizerin 66	2635MC	3183	7.5	1	46	48		50	-2.46	-	52	0.00	48	
Keizerin 67	2635MC	2935	7.5	1	46	48		50	-1.99	-	52	-0.20	48	

Gemeente Midden-Delfland

Adres en postcode		ID Rekenmodel	Waarneemhoogte [m]	Bestemming	Geluidsbelasting bij huidig GPP [dB]	Toekomst zonder nieuwe maatregelen [dB]	Sanering (AWBWC)	Toets- of streefwaarde [dB]	Effect van het project	Benodigde reductie [dB]	Geluidsbelasting standaard akoestische situatie [dB]	& Luidsreductie door geadviseerde maatregelen [dB]	Toekomst met geadvi-seerde maatregel(en) [dB]	Overschrijding toets of streef-waarde/ (X=ja, leeg vak=nee)
Keizerin 68	2635MC	3168	7.5	1	47	49		50	-1.32	-	52	-0.06	49	
Keizerin 69	2635MC	2905	7.5	1	47	48		50	-1.53	-	52	0.06	49	
Keizerin 70	2635MC	3103	7.5	1	46	48		50	-2.16	-	52	-0.01	48	
Keizerin 71	2635MC	2847	7.5	1	46	48		50	-2.40	-	52	-0.39	47	
Keizerin 72	2635MC	3009	7.5	1	46	48		50	-2.47	-	52	0.01	48	
Keizerin 72	2635MC	3035	7.5	1	46	48		50	-1.65	-	52	-0.11	48	
Keizerin 73	2635MC	2810	7.5	1	48	50		50	-0.26	-	53	-0.26	49	
Keizerin 74	2635MC	2986	7.5	1	46	48		50	-1.75	-	52	-0.17	48	
Keizerin 76	2635MC	2946	7.5	1	45	48		50	-2.39	-	51	-0.09	48	
Keizerin 78	2635MC	2890	7.5	1	44	46		50	-4.21	-	51	-0.16	46	
Keizerin 80	2635MC	2854	7.5	1	43	46		50	-4.27	-	51	-0.46	45	
Keizerin 82	2635MC	2804	7.5	1	47	49		50	-0.63	-	54	-0.39	49	
Kerkmeestersland 1	2635MV	2607	7.5	1	45	48		50	-1.97	-	51	-1.71	46	
Kerkmeestersland 1	2635MV	2597	7.5	1	46	48		50	-2.16	-	50	-0.85	47	
Kerkmeestersland 2	2635MV	2322	7.5	1	46	49		50	-1.11	-	52	-1.23	48	
Kerkmeestersland 2	2635MV	2340	7.5	1	45	49		50	-1.48	-	52	-1.82	47	
Kerkmeestersland 3	2635MV	2508	7.5	1	45	48		50	-2.28	-	51	-1.76	46	
Kerkmeestersland 3	2635MV	2566	7.5	1	45	48		50	-2.40	-	51	-1.17	46	
Kerkmeestersland 4	2635MV	2335	7.5	1	47	50		50	-0.42	-	52	-1.26	48	
Kerkmeestersland 5	2635MV	2501	7.5	1	45	48		50	-2.44	-	50	-1.22	46	
Kerkmeestersland 5	2635MV	2478	7.5	1	46	48		50	-1.87	-	51	-1.38	47	
Kerkmeestersland 6	2635MV	2346	7.5	1	47	49		50	-0.69	-	52	-0.95	48	
Kerkmeestersland 7	2635MV	2444	7.5	1	45	47		50	-2.75	-	51	-1.02	46	
Kerkmeestersland 7	2635MV	2400	7.5	1	45	47		50	-2.77	-	50	-1.06	46	
Kerkmeestersland 8	2635MV	2364	7.5	1	47	49		50	-0.94	-	52	-0.85	48	
Kerkmeestersland 9	2635MV	2398	7.5	1	45	48		50	-2.49	-	51	-1.10	46	
Kerkmeestersland 10	2635MV	2380	7.5	1	47	49		50	-0.99	-	52	-0.84	48	
Kerkmeestersland 11	2635MV	2331	7.5	1	45	48		50	-2.16	-	51	-1.26	47	
Kerkmeestersland 12	2635MV	2395	7.5	1	47	49		50	-0.66	-	52	-1.02	48	
Kerkmeestersland 13	2635MV	2271	7.5	1	46	48		50	-2.43	-	50	-0.43	47	

Gemeente Midden-Delfland

Adres en postcode		ID Rekenmodel	Waarneemhoogte [m]	Bestemming	Geluidsbelasting bij huidig GPP [dB]	Toekomst zonder nieuwe maatregelen [dB]	Sanering (AWBWC)	Toets- of streefwaarde [dB]	Effect van het project	Benodigde reductie [dB]	Geluidsbelasting standaard akoestische situatie [dB]	& Geluidsreductie door geadviseerde maatregelen [dB]	Toekomst met geadviseerde maatregel(en) [dB]	Overschrijding toets of streefwaarde/ (X=ja, leeg vak=nee)
Kerkmeestersland 14	2635MV	2416	7.5	1	45	47		50	-2.62	-	50	-0.53	47	
Kerkmeestersland 15	2635MV	2260	7.5	1	45	48		50	-2.38	-	51	-1.16	46	
Kerkmeestersland 16	2635MV	2425	7.5	1	47	49		50	-0.83	-	52	-0.85	48	
Kerkmeestersland 17	2635MV	2212	7.5	1	45	48		50	-2.29	-	51	-1.32	46	
Kerkmeestersland 18	2635MV	2320	7.5	1	45	48		50	-2.36	-	50	-1.29	46	
Kerkmeestersland 19	2635MV	2176	7.5	1	46	48		50	-1.93	-	51	-1.06	47	
Kerkmeestersland 20	2635MV	2300	7.5	1	45	47		50	-2.57	-	50	-1.19	46	
Kerkmeestersland 20	2635MV	2324	7.5	1	45	47		50	-2.77	-	51	-0.76	46	
Kerkmeestersland 21	2635MV	2136	7.5	1	46	48		50	-2.12	-	51	-0.66	47	
Kerkmeestersland 21	2635MV	2110	7.5	1	45	48		50	-1.82	-	51	-1.57	47	
Kerkmeestersland 21	2635MV	2120	7.5	1	45	48		50	-2.45	-	50	-1.02	47	
Kerkmeestersland 22	2635MV	2277	7.5	1	45	48		50	-2.41	-	50	-1.30	46	
Kerkmeestersland 23	2635MV	2089	7.5	1	45	47		50	-2.62	-	50	-0.57	47	
Kerkmeestersland 23	2635MV	2072	7.5	1	43	47		50	-2.93	-	50	-3.19	44	
Kerkmeestersland 24	2635MV	2252	7.5	1	44	47		50	-2.84	-	50	-1.49	46	
Kerkmeestersland 24	2635MV	2278	7.5	1	45	47		50	-3.08	-	50	-0.64	46	
Kerkmeestersland 25	2635MV	2048	4.5	1	43	48		50	-2.37	-	51	-3.77	44	
Kerkmeestersland 25	2635MV	2049	7.5	1	45	48		50	-1.68	-	52	-1.43	47	
Kerkmeestersland 25	2635MV	2048	7.5	1	44	48		50	-1.78	-	52	-3.07	45	
Kerkmeestersland 25	2635MV	2071	7.5	1	46	48		50	-2.45	-	51	-0.55	47	
Kerkmeestersland 25	2635MV	2049	4.5	1	45	48		50	-2.29	-	51	-1.66	46	
Kerkmeestersland 26	2635MV	2255	7.5	1	45	47		50	-2.74	-	51	-0.72	47	
Kerkmeestersland 26	2635MV	2226	7.5	1	44	47		50	-2.91	-	50	-1.08	46	
Kerkmeestersland 28	2635MV	2228	7.5	1	45	47		50	-2.61	-	51	-0.81	47	
Kerkmeestersland 28	2635MV	2206	7.5	1	44	47		50	-3.24	-	50	-1.02	46	
Kerkmeestersland 30	2635MV	2201	7.5	1	45	47		50	-3.10	-	50	-0.58	46	
Kerkmeestersland 30	2635MV	2179	7.5	1	44	47		50	-3.38	-	49	-0.71	46	
Kerkmeestersland 32	2635MV	2160	7.5	1	44	47		50	-3.27	-	50	-0.73	46	
Kerkmeestersland 32	2635MV	2181	7.5	1	45	47		50	-3.15	-	50	-0.54	46	
Kerkmeestersland 34	2635MV	2163	7.5	1	45	47		50	-2.82	-	51	-0.80	46	

Gemeente Midden-Delfland

Adres en postcode		ID Rekenmodel	Waarneemhoogte [m]	Bestemming	Geluidsbelasting bij huidig GPP [dB]	Toekomst zonder nieuwe maatregelen [dB]	Sanering (AWBWC)	Toets- of streefwaarde [dB]	Effect van het project	Benodigde reductie [dB]	Geluidsbelasting standaard akoestische situatie [dB]	& luidsreductie door geadviseerde maatregelen [dB]	Toekomst met geadvi-seerde maatregel(en) [dB]	Overschrijding toets of streef-waarde/ (X=ja, leeg vak=nee)
Kerkmeestersland 36	2635MV	2138	7.5	1	45	47		50	-3.03	-	51	-0.88	46	
Kerkmeestersland 36	2635MV	2112	7.5	1	44	47		50	-3.15	-	50	-0.75	46	
Kerkmeestersland 38	2635MV	2096	7.5	1	46	48		50	-1.50	-	51	-1.13	47	
Kerkmeestersland 40	2635MV	2032	7.5	1	46	49		50	-1.47	-	52	-1.59	47	
Kerkmeestersland 42	2635MV	2024	7.5	1	46	49		50	-1.35	-	52	-1.64	47	
Kerkmeestersland 44	2635MV	2019	7.5	1	45	49		50	-1.26	-	52	-1.78	47	
Kerkmeestersland 46	2635MV	2014	7.5	1	45	48		50	-1.59	-	52	-1.63	47	
Kerkmeestersland 46	2635MV	2014	4.5	1	45	48		50	-2.07	-	52	-1.80	46	
Kerkmeestersland 48	2635MV	2010	7.5	1	45	49		50	-1.35	-	52	-1.63	47	
Kerkmeestersland 50	2635MV	2003	7.5	1	46	49		50	-1.10	-	53	-1.64	47	
Kerkmeestersland 52	2635MV	1999	7.5	1	46	49		50	-1.12	-	53	-1.39	47	
Kerkmeestersland 54	2635MV	1994	7.5	1	46	49		50	-0.70	-	53	-1.12	48	
Kerkmeestersland 54	2635MV	2002	7.5	1	46	49		50	-0.86	-	52	-1.58	48	
Kerkmeestersland 54	2635MV	1994	4.5	1	46	49		50	-1.17	-	53	-1.20	48	
Klaas Engelbrechtsweg 1	2636DM	1732	4.5	1	51	53		51	1.69	1.15	56	0.00	53	X
Klaas Engelbrechtsweg 1 a	2636DM	1789	4.5	1	52	53		52	1.80	0.90	57	-0.16	53	X
Klaas Engelbrechtsweg 1 a	2636DM	28905	4.5	1	51	53		51	1.60	1.08	56	0.00	53	X
Klaas Engelbrechtsweg 2	2636DM	1767	4.5	1	53	55		53	1.79	1.11	58	-0.16	54	X
Klaas Engelbrechtsweg 2	2636DM	28903	4.5	1	53	55		53	1.64	1.56	59	-0.01	55	X
Klaas Engelbrechtsweg 3	2636DM	1652	4.5	1	54	55		54	1.88	0.98	59	-0.08	55	X
Klaas Engelbrechtsweg 4	2636DM	1647	4.5	1	54	56		54	1.90	1.26	60	-0.10	56	X
Klaas Engelbrechtsweg 5	2636DM	1643	4.5	1	57	59		57	2.07	1.38	63	-0.02	59	X
Klaas Engelbrechtsweg 6	2636DM	1338	1.5	1	52	55		52	2.75	2.04	58	-0.01	55	X
Klaas Engelbrechtsweg 6	2636DM	1338	4.5	1	53	55		53	2.36	1.90	59	-0.03	55	X
Kloosterpad 1	2635DE	5717	13.5	1	44	46		50	-3.73	-	50	-1.18	45	
Kloosterpad 1	2635DE	5717	16.5	1	44	46		50	-3.68	-	50	-1.19	45	
Kloosterpad 3	2635DE	5717	13.5	1	44	46		50	-3.73	-	50	-1.18	45	
Kloosterpad 3	2635DE	5717	16.5	1	44	46		50	-3.68	-	50	-1.19	45	
Kloosterpad 5	2635DE	5717	13.5	1	44	46		50	-3.73	-	50	-1.18	45	
Kloosterpad 5	2635DE	5717	16.5	1	44	46		50	-3.68	-	50	-1.19	45	

Gemeente Midden-Delfland

Adres en postcode		ID Rekenmodel	Waarneemhoogte [m]	Bestemming	Geluidsbelasting bij huidig GPP [dB]	Toekomst zonder nieuwe maatregelen [dB]	Sanering (AWBWC)	Toets- of streefwaarde [dB]	Effect van het project	Benodigde reductie [dB]	Geluidsbelasting standaard akoestische situatie [dB]	Geadviseerde maatregelen [dB] & luidsreductie door	Toekomst met geadvi-seerde maatregel(en) [dB]	Overschrijding toets of streef-waarde/ (X=ja, leeg vak=nee)
Kloosterpad 7	2635DE	5717	13.5	1	44	46		50	-3.73	-	50	-1.18	45	
Kloosterpad 7	2635DE	5717	16.5	1	44	46		50	-3.68	-	50	-1.19	45	
Kloosterpad 9	2635DE	5717	13.5	1	44	46		50	-3.73	-	50	-1.18	45	
Kloosterpad 9	2635DE	5717	16.5	1	44	46		50	-3.68	-	50	-1.19	45	
Kloosterpad 11	2635DE	5717	16.5	1	44	46		50	-3.68	-	50	-1.19	45	
Kloosterpad 11	2635DE	5717	13.5	1	44	46		50	-3.73	-	50	-1.18	45	
Kloosterpad 13	2635DE	5717	13.5	1	44	46		50	-3.73	-	50	-1.18	45	
Kloosterpad 13	2635DE	5717	16.5	1	44	46		50	-3.68	-	50	-1.19	45	
Kloosterpad 15	2635DE	5717	16.5	1	44	46		50	-3.68	-	50	-1.19	45	
Kloosterpad 15	2635DE	5717	13.5	1	44	46		50	-3.73	-	50	-1.18	45	
Kloosterpad 17	2635DE	5717	16.5	1	44	46		50	-3.68	-	50	-1.19	45	
Kloosterpad 17	2635DE	5717	13.5	1	44	46		50	-3.73	-	50	-1.18	45	
Kloosterpad 18	2635DH	5626	10.5	1	45	47		50	-2.99	-	51	-1.05	46	
Kloosterpad 19	2635DE	5717	16.5	1	44	46		50	-3.68	-	50	-1.19	45	
Kloosterpad 19	2635DE	5717	13.5	1	44	46		50	-3.73	-	50	-1.18	45	
Kloosterpad 21	2635DE	5717	16.5	1	44	46		50	-3.68	-	50	-1.19	45	
Kloosterpad 21	2635DE	5717	13.5	1	44	46		50	-3.73	-	50	-1.18	45	
Kloosterpad 22	2635DH	5631	10.5	1	45	47		50	-2.85	-	51	-1.17	46	
Kloosterpad 23	2635DE	5717	13.5	1	44	46		50	-3.73	-	50	-1.18	45	
Kloosterpad 23	2635DE	5717	16.5	1	44	46		50	-3.68	-	50	-1.19	45	
Kloosterpad 25	2635DE	5697	10.5	1	46	48		50	-2.49	-	52	-0.47	47	
Kloosterpad 28	2635DH	5636	10.5	1	45	47		50	-2.69	-	51	-1.26	46	
Kloosterpad 30	2635DH	5644	7.5	1	45	47		50	-3.43	-	49	-1.03	46	
Kloosterpad 32	2635DH	5644	10.5	1	45	47		50	-2.59	-	51	-1.36	46	
Kloosterpad 33	2635DE	5697	10.5	1	46	48		50	-2.49	-	52	-0.47	47	
Kloosterpad 34	2635DH	5649	7.5	1	44	46		50	-3.59	-	50	-1.09	45	
Kloosterpad 35	2635DE	5697	10.5	1	46	48		50	-2.49	-	52	-0.47	47	
Kloosterpad 36	2635DH	5649	10.5	1	45	47		50	-2.81	-	51	-1.38	46	
Kloosterpad 37	2635DE	5697	10.5	1	46	48		50	-2.49	-	52	-0.47	47	
Kloosterpad 38	2635DH	5649	10.5	1	45	47		50	-2.81	-	51	-1.38	46	

Gemeente Midden-Delfland

Adres en postcode		ID Rekenmodel	Waarneemhoogte [m]	Bestemming	Geluidsbelasting bij huidig GPP [dB]	Toekomst zonder nieuwe maatregelen [dB]	Sanering (AWBWC)	Toets- of streefwaarde [dB]	Effect van het project	Benodigde reductie [dB]	Geluidsbelasting standaard akoestische situatie [dB]	& Geluidsreductie door geadviseerde maatregelen [dB]	Toekomst met geadviseerde maatregel(en) [dB]	Overschrijding toets of streefwaarde/ (X=ja, leeg vak=nee)
Kloosterpad 40	2635DH	5658	7.5	1	45	47		50	-3.43	-	50	-0.89	46	
Kloosterpad 41	2635DG	5697	7.5	1	45	47		50	-3.00	-	51	-0.76	46	
Kloosterpad 42	2635DH	5658	10.5	1	45	47		50	-2.85	-	51	-1.30	46	
Kloosterpad 43	2635DG	5697	10.5	1	46	48		50	-2.49	-	52	-0.47	47	
Kloosterpad 44	2635DH	5672	7.5	1	44	46		50	-3.58	-	50	-0.54	46	
Kloosterpad 46	2635DH	5672	10.5	1	45	47		50	-2.91	-	51	-0.24	47	
Kloosterpad 47	2635DG	5704	10.5	1	44	45		50	-4.51	-	50	-0.18	45	
Kloosterpad 48	2635DH	5672	10.5	1	45	47		50	-2.91	-	51	-0.24	47	
Kloosterpad 49	2635DG	5701	7.5	1	44	46		50	-3.97	-	50	-0.67	45	
Kloosterpad 51	2635DG	5701	10.5	1	44	46		50	-3.92	-	50	-0.51	46	
Kloosterpad 53	2635DG	5701	10.5	1	44	46		50	-3.92	-	50	-0.51	46	
Kloosterpad 55	2635DG	5713	7.5	1	44	46		50	-4.46	-	49	-0.64	45	
Kloosterpad 55	2635DG	5707	7.5	1	44	46		50	-4.15	-	49	-0.57	45	
Kloosterpad 57	2635DG	5707	7.5	1	44	46		50	-4.15	-	49	-0.57	45	
Kloosterpad 57	2635DG	5713	10.5	1	44	46		50	-4.08	-	50	-0.56	45	
Kloosterpad 57	2635DG	5713	7.5	1	44	46		50	-4.46	-	49	-0.64	45	
Kloosterpad 57	2635DG	5707	10.5	1	44	46		50	-3.85	-	50	-0.38	46	
Kloosterpad 59	2635DG	5719	7.5	1	43	46		50	-4.33	-	49	-0.81	45	
Kloosterpad 61	2635DG	5719	10.5	1	44	46		50	-3.69	-	50	-0.79	46	
Kloosterpad 63	2635DG	5719	10.5	1	44	46		50	-3.69	-	50	-0.79	46	
Kloosterpad 65	2635DG	5712	7.5	1	44	46		50	-3.54	-	50	-1.03	45	
Kloosterpad 67	2635DG	5712	7.5	1	44	46		50	-3.54	-	50	-1.03	45	
Kloosterpad 67	2635DG	5712	10.5	1	44	46		50	-3.52	-	50	-0.86	46	
Kloosterpad 69	2635DG	5724	7.5	1	44	46		50	-4.36	-	49	-0.62	45	
Kloosterpad 71	2635DG	5724	10.5	1	44	46		50	-4.31	-	50	-0.49	45	
Kloosterpad 73	2635DG	5724	10.5	1	44	46		50	-4.31	-	50	-0.49	45	
Kloosterpad 75	2635DG	5727	7.5	1	44	46		50	-3.97	-	50	-0.92	45	
Kloosterpad 77	2635DG	5727	10.5	1	44	46		50	-3.88	-	50	-0.70	45	
Kloosterpad 77	2635DG	5727	7.5	1	44	46		50	-3.97	-	50	-0.92	45	
Koningin Emmalaan 1	2635HH	5562	7.5	1	44	46		50	-3.89	-	49	-1.08	45	

Gemeente Midden-Delfland

Adres en postcode		ID Rekenmodel	Waarneemhoogte [m]	Bestemming	Geluidsbelasting bij huidig GPP [dB]	Toekomst zonder nieuwe maatregelen [dB]	Sanering (AWBWC)	Toets- of streefwaarde [dB]	Effect van het project	Benodigde reductie [dB]	Geluidsbelasting standaard akoestische situatie [dB]	& luidsreductie door geadviseerde maatregelen [dB]	Toekomst met geadvi-seerde maatregel(en) [dB]	Overschrijding toets of streef-waarde/ (X=ja, leeg vak=nee)
Koningin Emmalaan 1 a	2635HH	5585	7.5	1	43	46		50	-4.22	-	49	-1.19	45	
Koningin Emmalaan 3	2635HH	5562	7.5	1	44	46		50	-3.89	-	49	-1.08	45	
Koningin Emmalaan 7	2635HH	5530	7.5	1	44	46		50	-4.17	-	49	-0.73	45	
Koningin Emmalaan 9	2635HH	5530	7.5	1	44	46		50	-4.17	-	49	-0.73	45	
Koningin Emmalaan 11	2635HH	5530	7.5	1	44	46		50	-4.17	-	49	-0.73	45	
Koningin Emmalaan 13	2635HH	5530	7.5	1	44	46		50	-4.17	-	49	-0.73	45	
Koningin Julianaplein 5 a	2635HD	5610	7.5	9	43	45		50	-4.72	-	49	-0.84	44	
Koningin Julianaplein 5 b	2635HD	5610	7.5	9	43	45		50	-4.72	-	49	-0.84	44	
Koningin Julianaplein 5 c	2635HD	5610	7.5	9	43	45		50	-4.72	-	49	-0.84	44	
Koningin Julianaplein 5 d	2635HD	5610	7.5	9	43	45		50	-4.72	-	49	-0.84	44	
Koningin Julianaplein 5 e	2635HD	5610	10.5	9	45	47		50	-3.40	-	50	-0.82	46	
Koningin Julianaplein 5 f	2635HD	5610	10.5	9	45	47		50	-3.40	-	50	-0.82	46	
Koningin Julianaplein 5 g	2635HD	5610	10.5	9	45	47		50	-3.40	-	50	-0.82	46	
Koningin Julianaplein 7	2635HD	5610	10.5	9	45	47		50	-3.40	-	50	-0.82	46	
Koningin Wilhelminalaan 58	2635HN	5657	7.5	1	44	46		50	-4.06	-	49	-1.16	45	
Koningsveldland 3	2635MM	3856	7.5	1	43	46		50	-4.31	-	49	-1.17	45	
Koningsveldland 7	2635MM	3819	7.5	1	44	46		50	-3.81	-	49	-1.33	45	
Koningsveldland 9	2635MM	3801	7.5	1	44	46		50	-3.59	-	49	-1.30	45	
Koningsveldland 10	2635MM	3754	7.5	1	42	46		50	-4.31	-	49	-2.81	43	
Koningsveldland 11	2635MM	3784	7.5	1	44	46		50	-4.04	-	49	-0.99	45	
Koningsveldland 12	2635MM	3754	7.5	1	42	46		50	-4.31	-	49	-2.81	43	
Leeuwenberg 12	2635GD	5458	7.5	1	45	47		50	-2.82	-	50	-1.69	45	
Leeuwenberg 14	2635GD	5458	7.5	1	45	47		50	-2.82	-	50	-1.69	45	
Leeuwenberg 16	2635GD	5458	7.5	1	45	47		50	-2.82	-	50	-1.69	45	
Leeuwenberg 18	2635GD	5458	7.5	1	45	47		50	-2.82	-	50	-1.69	45	
Leeuwenberg 20	2635GD	5458	7.5	1	45	47		50	-2.82	-	50	-1.69	45	
Leeuwenberg 22	2635GD	5505	10.5	1	45	47		50	-3.42	-	51	-0.58	46	
Leeuwenberg 22	2635GD	5458	10.5	1	45	47		50	-2.55	-	51	-1.49	46	
Leeuwenberg 24	2635GD	5458	10.5	1	45	47		50	-2.55	-	51	-1.49	46	
Leeuwenberg 24	2635GD	5505	10.5	1	45	47		50	-3.42	-	51	-0.58	46	

Gemeente Midden-Delfland

Adres en postcode		ID Rekenmodel	Waarneemhoogte [m]	Bestemming	Geluidsbelasting bij huidig GPP [dB]	Toekomst zonder nieuwe maatregelen [dB]	Sanering (AWBWC)	Toets- of streefwaarde [dB]	Effect van het project	Benodigde reductie [dB]	Geluidsbelasting standaard akoestische situatie [dB]	& Luidsreductie door geadviseerde maatregelen [dB]	Toekomst met geadvi-seerde maatregel(en) [dB]	Overschrijding toets of streef-waarde/ (X=ja, leeg vak=nee)
Leeuwenberg 26	2635GD	5458	10.5	1	45	47		50	-2.55	-	51	-1.49	46	
Leeuwenberg 26	2635GD	5505	10.5	1	45	47		50	-3.42	-	51	-0.58	46	
Leeuwenberg 28	2635GD	5458	10.5	1	45	47		50	-2.55	-	51	-1.49	46	
Leeuwenberg 28	2635GD	5505	10.5	1	45	47		50	-3.42	-	51	-0.58	46	
Leeuwenberg 30	2635GD	5458	10.5	1	45	47		50	-2.55	-	51	-1.49	46	
Leeuwenberg 30	2635GD	5505	10.5	1	45	47		50	-3.42	-	51	-0.58	46	
Leeuwenberg 32	2635GD	5505	10.5	1	45	47		50	-3.42	-	51	-0.58	46	
Leeuwenberg 32	2635GD	5458	10.5	1	45	47		50	-2.55	-	51	-1.49	46	
Leeuwerikplantsoen 17	2636ET	1570	7.5	1	42	45		50	-5.32	-	49	-0.05	45	
Looksingel 1	2635EB	5227	7.5	1	45	47		50	-2.99	-	50	-1.00	46	
Looksingel 3	2635EB	5180	7.5	1	44	46		50	-3.94	-	50	-0.36	46	
Looksingel 5	2635EB	5143	7.5	1	44	47		50	-2.94	-	51	-1.56	46	
Looksingel 7	2635EB	5109	7.5	1	44	47		50	-3.17	-	50	-1.51	45	
Looksingel 9	2635EB	5079	7.5	1	44	47		50	-3.10	-	50	-1.45	45	
Looksingel 11	2635EB	5054	7.5	1	44	47		50	-3.31	-	50	-1.48	45	
Looksingel 11	2635EB	5061	7.5	1	45	47		50	-2.70	-	50	-0.77	47	
Looksingel 13	2635EB	5034	7.5	1	44	46		50	-3.55	-	50	-1.55	45	
Looksingel 15	2635EB	4994	7.5	1	45	48		50	-2.44	-	51	-0.96	47	
Looksingel 17	2635EB	4974	7.5	1	46	48		50	-1.96	-	51	-0.87	47	
Looksingel 19	2635EB	4971	7.5	1	46	48		50	-1.97	-	51	-0.82	47	
Looksingel 21	2635EB	4968	7.5	1	46	48		50	-2.16	-	51	-0.87	47	
Looksingel 23	2635EB	4961	7.5	1	46	48		50	-2.21	-	52	-0.77	47	
Looksingel 25	2635EB	4958	7.5	1	45	48		50	-2.39	-	51	-0.84	47	
Looksingel 27	2635EB	4941	7.5	1	45	47		50	-2.99	-	50	-0.68	46	
Looksingel 29	2635EB	4925	7.5	1	44	46		50	-3.52	-	50	-0.53	46	
Looksingel 31	2635EB	4911	7.5	1	44	46		50	-3.68	-	50	-0.55	46	
Looksingel 33	2635EB	4886	7.5	1	44	46		50	-3.58	-	50	-0.71	46	
Looksingel 35	2635EB	4870	7.5	1	44	46		50	-3.63	-	50	-0.80	46	
Looksingel 37	2635EB	4829	7.5	1	45	47		50	-2.74	-	51	-0.66	47	
Looksingel 39	2635EB	4860	7.5	1	45	47		50	-2.82	-	51	-0.83	46	

Gemeente Midden-Delfland

Adres en postcode		ID Rekenmodel	Waarneemhoogte [m]	Bestemming	Geluidsbelasting bij huidig GPP [dB]	Toekomst zonder nieuwe maatregelen [dB]	Sanering (AWBWC)	Toets- of streefwaarde [dB]	Effect van het project	Benodigde reductie [dB]	Geluidsbelasting standaard akoestische situatie [dB]	Geadviseerde maatregelen [dB] & Luidsreductie door	Toekomst met geadviseerde maatregel(en) [dB]	Overschrijding toets of streefwaarde/ (X=ja, leeg vak=nee)
Looksingel 41	2635EB	4895	7.5	1	45	47		50	-2.57	-	51	-0.91	47	
Looksingel 43	2635EB	4929	7.5	1	45	47		50	-2.62	-	52	-0.96	46	
Looksingel 45	2635EB	4959	7.5	1	45	47		50	-2.75	-	51	-0.88	46	
Looksingel 47	2635EB	4983	7.5	1	45	47		50	-2.75	-	51	-0.97	46	
Looksingel 49	2635EB	5013	7.5	1	45	47		50	-2.98	-	51	-0.86	46	
Lookwatering 1	2635CJ	4489	7.5	1	46	48		50	-2.18	-	51	-0.48	47	
Lookwatering 2	2635CJ	4689	7.5	1	45	47		50	-2.85	-	51	-0.82	46	
Lookwatering 2 a	2635CJ	4689	7.5	1	45	47		50	-2.85	-	51	-0.82	46	
Lookwatering 3	2635CJ	4781	7.5	1	45	47		50	-3.18	-	50	-0.60	46	
Lookwatering 5	2635CJ	4716	7.5	1	44	46		50	-3.70	-	50	-0.91	45	
Lookwatering 6	2635CJ	4693	7.5	1	44	46		50	-3.89	-	49	-1.33	45	
Lookwatering 6	2635CJ	4716	7.5	1	44	46		50	-3.70	-	50	-0.91	45	
Lookwatering 7 a	2635CJ	4680	7.5	1	43	45		50	-4.61	-	49	-1.54	44	
Lookwatering 7 b	2635CJ	4680	7.5	1	43	45		50	-4.61	-	49	-1.54	44	
Lookwatering 15	2635CK	4540	7.5	1	43	46		50	-4.25	-	49	-0.87	45	
Lookwatering 20	2635CK	4415	7.5	1	43	46		50	-3.61	-	49	-2.20	44	
Lookwatering 21	2635CK	4415	7.5	1	43	46		50	-3.61	-	49	-2.20	44	
Lookwatering 24	2635CK	4162	7.5	1	44	47		50	-3.23	-	50	-1.50	45	
Lookwatering 24 a	2635CK	4162	7.5	1	44	47		50	-3.23	-	50	-1.50	45	
Lookwatering 24 b	2635CK	4090	7.5	1	45	48		50	-1.90	-	51	-1.99	46	
Lookwatering 24 b	2635CK	4090	10.5	1	45	48		50	-1.74	-	52	-2.46	46	
Lookwatering 28	2635CK	4207	7.5	1	45	48		50	-1.94	-	51	-2.26	46	
Lookwatering 28 a	2635CK	4172	7.5	1	44	48		50	-2.39	-	50	-3.08	45	
Lookwatering 29	2635CK	4155	7.5	1	45	48		50	-1.60	-	51	-3.16	45	
Lookwatering 30	2635CK	4155	7.5	1	45	48		50	-1.60	-	51	-3.16	45	
Lookwatering 50	2635EA	3156	7.5	1	46	50		50	-0.19	-	53	-3.83	46	
Lookwatering 50	2635EA	29074	7.5	1	46	50		50	-0.48	-	52	-3.78	46	
Lookwatering 51	2635EA	3110	7.5	1	48	52		50	1.85	1.35	55	-4.07	48	
Lookwatering 52 a	2635EA	1471	7.5	1	57	59		57	2.50	1.89	62	-1.84	58	X
Lookwatering 53	2635EA	1518	7.5	1	56	59		56	2.46	2.29	61	-1.88	57	X

Gemeente Midden-Delfland

Adres en postcode		ID Rekenmodel	Waarneemhoogte [m]	Bestemming	Geluidsbelasting bij huidig GPP [dB]	Toekomst zonder nieuwe maatregelen [dB]	Sanering (AWBWC)	Toets- of streefwaarde [dB]	Effect van het project	Benodigde reductie [dB]	Geluidsbelasting standaard akoestische situatie [dB]	& luidsreductie door geadviseerde maatregelen [dB]	Toekomst met geadvi-seerde maatregel(en) [dB]	Overschrijding toets of streef-waarde/ (X=ja, leeg vak=nee)
Lookwatering 54	2635EA	1584	4.5	1	52	54		52	2.43	1.92	57	-1.90	53	X
Lookwatering 54	2635EA	1577	4.5	1	52	54		52	2.46	1.84	57	-2.39	52	
Lookwatering 54 a	2635EA	1787	7.5	1	54	57		54	2.45	2.25	59	-2.56	54	
Lookwatering 58 a	2635EA	2891	4.5	1	47	51		50	0.56	0.06	53	-3.07	47	
Lookwatering 59	2635EA	2920	4.5	1	49	52		50	2.31	1.81	55	-3.17	49	
Lookwatering 59	2635EA	2912	4.5	1	49	52		50	2.41	1.91	55	-3.29	49	
Lookwatering 60	2635EA	2896	4.5	1	48	51		50	1.02	0.52	54	-2.36	49	
Lookwatering 61	2635EA	2902	4.5	1	49	52		50	2.03	1.53	54	-3.17	49	
Lookwatering 63	2635EA	2938	4.5	1	49	52		50	2.32	1.82	55	-3.07	49	
Lookwatering 64	2635EA	2938	4.5	1	49	52		50	2.32	1.82	55	-3.07	49	
Lotsweg 2	2635NB	740	4.5	1	58	60		58	2.33	1.34	67	-0.08	60	X
Lotsweg 8	2635NB	725	4.5	1	56	58		56	2.03	1.36	60	-0.22	58	X
Lotsweg 9	2635NB	732	4.5	1	54	56		54	2.12	1.40	66	0.08	56	X
Lotsweg 10	2635NB	722	4.5	1	55	57		55	1.83	1.68	59	-0.21	57	X
Lotsweg 11	2635NB	734	4.5	1	56	59		56	2.25	2.15	65	-0.10	59	X
Lotsweg 13	2635NB	727	4.5	1	55	57		55	2.25	1.36	62	-0.08	57	X
Lotsweg 15	2635NB	726	1.5	1	48	50		50	0.27	-	56	-0.25	50	
Lotsweg 16	2635NB	718	4.5	1	52	54		52	2.21	2.00	57	-0.82	54	X
Maria Bachmanstraat 1	2636HJ	1797	7.5	1	45	48		50	-2.24	-	51	-0.10	48	
Maria Bachmanstraat 2	2636HJ	1796	7.5	1	46	48		50	-1.53	-	51	-0.06	48	
Maria Bachmanstraat 3	2636HJ	1820	7.5	1	46	48		50	-2.04	-	51	-0.03	48	
Maria Bachmanstraat 4	2636HJ	1807	7.5	1	46	48		50	-1.65	-	52	-0.07	48	
Maria Bachmanstraat 5	2636HJ	1835	7.5	1	45	48		50	-2.26	-	51	-0.05	48	
Maria Bachmanstraat 6	2636HJ	1815	7.5	1	46	48		50	-1.75	-	51	-0.05	48	
Maria Bachmanstraat 7	2636HJ	1838	7.5	1	45	47		50	-3.03	-	50	-0.07	47	
Maria Bachmanstraat 8	2636HJ	1821	7.5	1	46	48		50	-2.26	-	51	-0.07	48	
Maria Bachmanstraat 9	2636HJ	1852	7.5	1	44	46		50	-3.85	-	49	-0.01	46	
Maria Bachmanstraat 10	2636HJ	1830	7.5	1	45	48		50	-2.39	-	51	-0.07	48	
Maria Bachmanstraat 12	2636HJ	1830	7.5	1	45	48		50	-2.39	-	51	-0.07	48	
Maria Bachmanstraat 14	2636HJ	1830	7.5	1	45	48		50	-2.39	-	51	-0.07	48	

Gemeente Midden-Delfland

Adres en postcode		ID Rekenmodel	Waarneemhoogte [m]	Bestemming	Geluidsbelasting bij huidig GPP [dB]	Toekomst zonder nieuwe maatregelen [dB]	Sanering (AWBWC)	Toets- of streefwaarde [dB]	Effect van het project	Benodigde reductie [dB]	Geluidsbelasting standaard akoestische situatie [dB]	& luidsreductie door geadviseerde maatregelen [dB]	Toekomst met geadvi-seerde maatregel(en) [dB]	Overschrijding toets of streef-waarde/ (X=ja, leeg vak=nee)
Molensloot 69	2635BP	2078	7.5	1	45	48		50	-2.28	-	51	-1.61	46	
Molensloot 71	2635BP	2111	7.5	1	45	47		50	-3.33	-	50	-0.15	47	
Molensloot 71	2635BP	2121	7.5	1	44	47		50	-3.20	-	50	-1.66	45	
Molensloot 73	2635BP	2168	7.5	1	44	46		50	-3.73	-	49	-0.08	46	
Molensloot 73	2635BP	2153	7.5	1	43	46		50	-3.84	-	50	-1.83	44	
Molensloot 73	2635BP	2151	7.5	1	44	46		50	-3.98	-	49	-0.02	46	
Molensloot 75	2635BP	2101	7.5	1	45	47		50	-2.88	-	50	-0.41	47	
Molensloot 76	2635BP	1985	7.5	1	48	50		50	-0.35	-	53	-0.29	49	
Molensloot 77	2635BP	2115	7.5	1	46	48		50	-1.71	-	51	-0.34	48	
Molensloot 78	2635BP	1985	7.5	1	48	50		50	-0.35	-	53	-0.29	49	
Molensloot 79	2635BP	2127	7.5	1	46	48		50	-1.97	-	51	-0.37	48	
Molensloot 79	2635BP	2115	7.5	1	46	48		50	-1.71	-	51	-0.34	48	
Molensloot 80	2635BP	1985	7.5	1	48	50		50	-0.35	-	53	-0.29	49	
Molensloot 81	2635BP	2127	7.5	1	46	48		50	-1.97	-	51	-0.37	48	
Molensloot 82	2635BP	1993	7.5	1	48	50		50	-0.48	-	53	-0.10	49	
Molensloot 83	2635BP	2156	7.5	1	45	48		50	-2.42	-	53	-0.30	47	
Molensloot 84	2635BP	1993	7.5	1	48	50		50	-0.48	-	53	-0.10	49	
Molensloot 85	2635BP	2164	7.5	1	46	48		50	-2.32	-	52	-0.35	47	
Molensloot 86	2635BP	2000	7.5	1	47	50		50	-0.43	-	53	-0.27	49	
Molensloot 86	2635BP	2005	7.5	1	47	50		50	-0.41	-	53	-0.29	49	
Molensloot 87	2635BP	2197	7.5	1	46	48		50	-2.46	-	51	0.01	48	
Molensloot 87	2635BP	2173	7.5	1	46	48		50	-1.94	-	52	-0.29	48	
Molensloot 88	2635BP	2005	7.5	1	47	50		50	-0.41	-	53	-0.29	49	
Molensloot 88	2635BP	2000	7.5	1	47	50		50	-0.43	-	53	-0.27	49	
Molensloot 89	2635BP	2262	7.5	1	49	51		50	1.05	0.55	54	-0.02	51	X
Molensloot 90	2635BP	2005	7.5	1	47	50		50	-0.41	-	53	-0.29	49	
Molensloot 91	2635BP	2288	7.5	1	48	50		50	0.17	-	53	-0.04	50	
Molensloot 92	2635BP	2015	7.5	1	48	50		50	-0.01	-	54	-0.18	50	
Molensloot 93	2635BP	2381	7.5	1	49	51		50	1.02	0.52	54	0.04	51	X
Molensloot 94	2635BP	2015	7.5	1	48	50		50	-0.01	-	54	-0.18	50	

Gemeente Midden-Delfland

Adres en postcode		ID Rekenmodel	Waarneemhoogte [m]	Bestemming	Geluidsbelasting bij huidig GPP [dB]	Toekomst zonder nieuwe maatregelen [dB]	Sanering (AWBWC)	Toets- of streefwaarde [dB]	Effect van het project	Benodigde reductie [dB]	Geluidsbelasting standaard akoestische situatie [dB]	& luidsreductie door geadviseerde maatregelen [dB]	Toekomst met geadvi-seerde maatregel(en) [dB]	Overschrijding toets of streef-waarde/ (X=ja, leeg vak=nee)
Molensloot 95	2635BP	2420	7.5	1	48	50		50	0.31	-	54	-0.12	50	
Molensloot 96	2635BP	2015	7.5	1	48	50		50	-0.01	-	54	-0.18	50	
Molensloot 97	2635BP	2525	7.5	1	49	51		50	1.02	0.52	55	0.03	51	X
Molensloot 98	2635BP	2028	4.5	1	48	50		50	-0.23	-	53	-0.30	49	
Molensloot 98	2635BP	2028	7.5	1	48	50		50	0.13	-	54	-0.24	50	
Molensloot 100	2635BP	2028	4.5	1	48	50		50	-0.23	-	53	-0.30	49	
Molensloot 100	2635BP	2028	7.5	1	48	50		50	0.13	-	54	-0.24	50	
Molensloot 102	2635BP	2037	4.5	1	48	50		50	0.06	-	53	-0.28	50	
Molensloot 102	2635BP	2037	7.5	1	48	50		50	0.40	-	54	-0.23	50	
Molensloot 104	2635BP	2037	4.5	1	48	50		50	0.06	-	53	-0.28	50	
Molensloot 104	2635BP	2037	7.5	1	48	50		50	0.40	-	54	-0.23	50	
Molensloot 106	2635BP	2037	4.5	1	48	50		50	0.06	-	53	-0.28	50	
Molensloot 106	2635BP	2037	7.5	1	48	50		50	0.40	-	54	-0.23	50	
Molensloot 106	2635BP	2065	7.5	1	48	50		50	0.12	-	55	-0.06	50	
Molensloot 108	2635BP	2079	4.5	1	49	51		50	0.78	0.28	54	-0.23	51	X
Molensloot 108	2635BP	2079	7.5	1	48	51		50	0.62	0.12	55	-0.18	50	
Molensloot 110	2635BP	2079	7.5	1	48	51		50	0.62	0.12	55	-0.18	50	
Molensloot 110	2635BP	2079	4.5	1	49	51		50	0.78	0.28	54	-0.23	51	X
Molensloot 112	2635BP	2093	7.5	1	49	51		50	0.76	0.26	55	-0.17	51	X
Molensloot 112	2635BP	2093	4.5	1	49	51		50	0.85	0.35	55	-0.23	51	X
Molensloot 114	2635BP	2107	7.5	1	49	51		50	0.78	0.28	55	-0.19	51	X
Molensloot 114	2635BP	2107	4.5	1	49	51		50	1.04	0.54	55	-0.24	51	X
Molensloot 116	2635BP	2107	4.5	1	49	51		50	1.04	0.54	55	-0.24	51	X
Molensloot 116	2635BP	2107	7.5	1	49	51		50	0.78	0.28	55	-0.19	51	X
Molensloot 118	2635BP	2107	4.5	1	49	51		50	1.04	0.54	55	-0.24	51	X
Molensloot 118	2635BP	2107	7.5	1	49	51		50	0.78	0.28	55	-0.19	51	X
Molensloot 118	2635BP	2133	7.5	1	49	51		50	0.98	0.48	56	-0.18	51	X
Molensloot 118	2635BP	2133	4.5	1	49	51		50	1.11	0.61	55	-0.26	51	X
Molensloot 120	2635BP	2133	7.5	1	49	51		50	0.98	0.48	56	-0.18	51	X
Molensloot 120	2635BP	2133	4.5	1	49	51		50	1.11	0.61	55	-0.26	51	X

Gemeente Midden-Delfland

Adres en postcode		ID Rekenmodel	Waarneemhoogte [m]	Bestemming	Geluidsbelasting bij huidig GPP [dB]	Toekomst zonder nieuwe maatregelen [dB]	Sanering (AWBWC)	Toets- of streefwaarde [dB]	Effect van het project	Benodigde reductie [dB]	Geluidsbelasting standaard akoestische situatie [dB]	& Luidsreductie door geadviseerde maatregelen [dB]	Toekomst met geadvi-seerde maatregel(en) [dB]	Overschrijding toets of streef-waarde/ (X=ja, leeg vak=nee)
Molensloot 122	2635BP	2133	4.5	1	49	51		50	1.11	0.61	55	-0.26	51	X
Molensloot 122	2635BP	2177	7.5	1	48	51		50	0.53	0.03	54	-0.06	50	
Molensloot 122	2635BP	2133	7.5	1	49	51		50	0.98	0.48	56	-0.18	51	X
Noordhoornseweg 3	2635GB	3457	4.5	1	48	53		50	2.69	2.19	56	-4.23	48	
Noordhoornseweg 3	2635GB	3469	4.5	1	48	53		50	2.72	2.22	56	-4.18	49	
Noordhoornseweg 4	2635GB	3341	4.5	1	45	50		50	0.05	-	53	-4.62	45	
Noordhoornseweg 5	2635GB	3285	4.5	1	46	51		50	0.76	0.26	53	-4.70	46	
Noordhoornseweg 6	2635GB	3195	7.5	1	49	53		50	2.89	2.39	56	-3.45	49	
Noordhoornseweg 6	2635GB	3190	7.5	1	48	53		50	2.63	2.13	56	-4.16	48	
Noordhoornseweg 7	2635GB	3046	7.5	1	50	55		50	4.81	4.31	58	-5.19	50	
Noordhoornseweg 12	2635GC	2980	4.5	1	48	54		50	3.62	3.12	56	-5.18	48	
Noordhoornseweg 12	2635GC	2980	7.5	1	49	54		50	4.40	3.90	57	-5.04	49	
Noordhoornseweg 30	2635GC	1932	4.5	1	56	62		56	5.82	5.07	64	-9.14	52	
Noordhoornseweg 30	2635GC	1931	4.5	1	55	62		55	7.05	6.62	65	-10.99	51	
Noordhoornseweg 31	2635GC	1917	4.5	1	59	65		59	5.87	5.37	68	-7.86	57	
Noordhoornseweg 32	2635GC	1926	4.5	1	56	61		56	4.89	4.72	64	-6.79	54	
Noordhoornseweg 33	2635GC	1915	4.5	1	58	65		58	7.56	6.97	68	-11.72	54	
Noordhoornseweg 34	2635GC	1890	7.5	1	60	63		60	3.03	2.63	66	-4.92	58	
Noordhoornseweg 34	2635GC	1889	7.5	1	59	63		59	3.94	3.65	66	-5.65	57	
Noordhoornseweg 35	2635GC	1865	7.5	1	63	69		63	5.97	5.86	72	-10.47	59	
Noordhoornseweg 35	2635GC	1865	4.5	1	59	69		59	9.21	9.13	71	-13.33	55	
Noordhoornseweg 36	2635GC	1849	4.5	1	57	67		57	9.77	9.37	70	-12.38	54	
Noordhoornseweg 36	2635GC	1853	4.5	1	58	67		58	9.06	8.26	70	-12.36	54	
Noordhoornseweg 38 a	2635GC	1346	4.5	1	67	69	B	60	8.63	8.13	71	-6.62	62	X
Noordhoornseweg 39	2635GC	1101	4.5	1	63	65		63	1.84	1.20	67	-3.76	61	
Noordhoornseweg 42	2635GC	796	1.5	1	59	62		59	2.18	2.03	63	-4.38	57	
Noordhoornseweg 42	2635GC	796	4.5	1	60	62		60	1.86	1.66	64	-2.88	59	
Noordhoornseweg 43	2635GC	759	4.5	1	60	61		60	1.75	0.96	63	-2.78	59	
Ommedijk 3	2636AZ	1983	4.5	1	59	61		59	1.95	1.40	65	0.02	61	X
Oomskind 33	2635MB	3346	7.5	1	47	49		50	-1.12	-	52	-0.50	48	

Gemeente Midden-Delfland

Adres en postcode		ID Rekenmodel	Waarneemhoogte [m]	Bestemming	Geluidsbelasting bij huidig GPP [dB]	Toekomst zonder nieuwe maatregelen [dB]	Sanering (AWBWC)	Toets- of streefwaarde [dB]	Effect van het project	Benodigde reductie [dB]	Geluidsbelasting standaard akoestische situatie [dB]	& luidsreductie door geadviseerde maatregelen [dB]	Toekomst met geadvi-seerde maatregel(en) [dB]	Overschrijding toets of streef-waarde/ (X=ja, leeg vak=nee)
Oomskind 33	2635MB	3345	7.5	1	47	49		50	-1.12	-	52	-0.50	48	
Oomskind 69	2635MB	2763	7.5	1	45	48		50	-2.50	-	50	-0.40	47	
Oomskind 71	2635MB	2763	7.5	1	45	48		50	-2.50	-	50	-0.40	47	
Oomskind 73	2635MB	2763	7.5	1	45	48		50	-2.50	-	50	-0.40	47	
Oostveenseweg 7 b	2636EC	8914	4.5	1	47	47		50	-2.54	-	50	0.00	47	
Oostveenseweg 7 c	2636EC	8836	4.5	1	47	48		50	-2.20	-	51	0.00	48	
Oostveenseweg 9	2636EC	8839	4.5	1	51	52		51	0.73	0.06	54	0.00	52	X
Oostveenseweg 9 a	2636EC	9118	4.5	1	51	51		51	0.54	-	54	0.00	51	
Oostveenseweg 11	2636EC	8921	4.5	1	52	53		52	0.73	0.48	56	0.00	53	X
Oostveenseweg 13	2636EC	9664	4.5	1	52	53		52	1.15	0.27	56	0.01	53	X
Oostveenseweg 13 a	2636EC	9770	4.5	1	46	48		50	-2.26	-	51	0.01	48	
Oostveenseweg 13 b	2636EC	9825	7.5	1	46	47		50	-3.02	-	50	-0.01	47	
Otto van Egmondlaan 3	2636GR	1866	7.5	1	44	46		50	-3.92	-	50	-0.08	46	
Otto van Egmondlaan 4	2636GR	1717	7.5	1	42	45		50	-4.80	-	49	-0.06	45	
Otto van Egmondlaan 5	2636GR	1860	7.5	1	44	46		50	-3.70	-	50	-0.07	46	
Otto van Egmondlaan 7	2636GR	1856	7.5	1	44	46		50	-3.81	-	50	-0.09	46	
Otto van Egmondlaan 9	2636GR	1850	7.5	1	44	47		50	-3.30	-	50	-0.07	47	
Otto van Zevenderstraat 1	2636HN	1728	7.5	1	42	45		50	-4.77	-	50	-0.07	45	
Otto van Zevenderstraat 21	2636HN	1633	7.5	1	45	47		50	-2.93	-	50	-0.01	47	
Otto van Zevenderstraat 23	2636HN	1633	7.5	1	45	47		50	-2.93	-	50	-0.01	47	
Otto van Zevenderstraat 25	2636HN	1633	7.5	1	45	47		50	-2.93	-	50	-0.01	47	
Otto van Zevenderstraat 27	2636HN	1633	7.5	1	45	47		50	-2.93	-	50	-0.01	47	
Otto van Zevenderstraat 29	2636HN	1633	7.5	1	45	47		50	-2.93	-	50	-0.01	47	
Otto van Zevenderstraat 31	2636HN	1633	7.5	1	45	47		50	-2.93	-	50	-0.01	47	
Paulus Beelaertslaan 1	2636HR	1944	7.5	1	44	47		50	-2.74	-	51	-0.06	47	
Paulus Beelaertslaan 1	2636HR	1944	4.5	1	44	47		50	-2.95	-	51	-0.06	47	
Paulus Beelaertslaan 2	2636HR	1930	7.5	1	44	46		50	-3.84	-	50	0.01	46	
Paulus Beelaertslaan 3	2636HR	1942	1.5	1	44	47		50	-3.48	-	51	-0.06	46	
Paulus Beelaertslaan 3	2636HR	1942	7.5	1	45	47		50	-2.64	-	51	-0.06	47	
Paulus Beelaertslaan 3	2636HR	1942	4.5	1	44	47		50	-2.86	-	51	-0.06	47	

Gemeente Midden-Delfland

Adres en postcode		ID Rekenmodel	Waarneemhoogte [m]	Bestemming	Geluidsbelasting bij huidig GPP [dB]	Toekomst zonder nieuwe maatregelen [dB]	Sanering (AWBWC)	Toets- of streefwaarde [dB]	Effect van het project	Benodigde reductie [dB]	Geluidsbelasting standaard akoestische situatie [dB]	Geluidsreductie door geadviseerde maatregelen [dB] &	Toekomst met geadviseerde maatregel(en) [dB]	Overschrijding toets of streefwaarde/ (X=ja, leeg vak=nee)
Paulus Beelaertslaan 4	2636HR	1930	7.5	1	44	46		50	-3.84	-	50	0.01	46	
Paulus Beelaertslaan 5	2636HR	1939	7.5	1	45	47		50	-2.58	-	52	-0.06	47	
Paulus Beelaertslaan 5	2636HR	1939	1.5	1	44	47		50	-3.33	-	51	-0.06	47	
Paulus Beelaertslaan 5	2636HR	1939	4.5	1	44	47		50	-2.78	-	52	-0.06	47	
Paulus Beelaertslaan 6	2636HR	1930	7.5	1	44	46		50	-3.84	-	50	0.01	46	
Paulus Beelaertslaan 7	2636HR	1938	4.5	1	44	47		50	-2.76	-	52	-0.06	47	
Paulus Beelaertslaan 7	2636HR	1938	1.5	1	44	47		50	-3.31	-	51	-0.05	47	
Paulus Beelaertslaan 7	2636HR	1938	7.5	1	44	47		50	-2.56	-	52	-0.06	47	
Paulus Beelaertslaan 8	2636HR	1930	7.5	1	44	46		50	-3.84	-	50	0.01	46	
Paulus Beelaertslaan 9	2636HR	1936	7.5	1	45	47		50	-2.53	-	52	-0.06	47	
Paulus Beelaertslaan 9	2636HR	1936	1.5	1	44	47		50	-3.30	-	51	-0.05	47	
Paulus Beelaertslaan 9	2636HR	1936	4.5	1	44	47		50	-2.76	-	51	-0.06	47	
Paulus Beelaertslaan 11	2636HR	1935	7.5	1	45	48		50	-2.47	-	52	-0.06	47	
Perzikkruid 1	2635KN	5469	7.5	1	43	46		50	-4.40	-	49	-1.50	44	
Philips de Blotestraat 1	2636GS	1826	7.5	1	44	47		50	-3.47	-	50	-0.05	46	
Philips de Blotestraat 1	2636GS	1817	7.5	1	44	47		50	-3.44	-	51	-0.06	46	
Philips de Blotestraat 3	2636GS	1831	7.5	1	43	46		50	-4.41	-	49	-0.09	46	
Philips de Blotestraat 5	2636GS	1831	7.5	1	43	46		50	-4.41	-	49	-0.09	46	
Philips de Blotestraat 7	2636GS	1831	7.5	1	43	46		50	-4.41	-	49	-0.09	46	
Philips de Blotestraat 9	2636GS	1831	7.5	1	43	46		50	-4.41	-	49	-0.09	46	
Philips van Dorplaan 1	2636GT	1840	7.5	1	43	46		50	-4.43	-	49	-0.08	45	
Philips van Dorplaan 3	2636GT	1840	7.5	1	43	46		50	-4.43	-	49	-0.08	45	
Philips van Dorplaan 21	2636GT	1772	7.5	1	45	47		50	-3.39	-	49	-0.08	47	
Pijlkruid 8	2635KM	5510	7.5	1	42	45		50	-4.54	-	49	-1.94	44	
Pijlkruid 10	2635KM	5510	7.5	1	42	45		50	-4.54	-	49	-1.94	44	
Pijlkruid 12	2635KM	5510	7.5	1	42	45		50	-4.54	-	49	-1.94	44	
Pijlkruid 14	2635KM	5510	7.5	1	42	45		50	-4.54	-	49	-1.94	44	
Pijlkruid 16	2635KM	5510	7.5	1	42	45		50	-4.54	-	49	-1.94	44	
Pijlkruid 18	2635KM	5469	7.5	1	43	46		50	-4.40	-	49	-1.50	44	
Pijlkruid 20	2635KM	5456	7.5	1	43	46		50	-4.16	-	49	-1.53	44	

Gemeente Midden-Delfland

Adres en postcode		ID Rekenmodel	Waarneemhoogte [m]	Bestemming	Geluidsbelasting bij huidig GPP [dB]	Toekomst zonder nieuwe maatregelen [dB]	Sanering (AWBWC)	Toets- of streefwaarde [dB]	Effect van het project	Benodigde reductie [dB]	Geluidsbelasting standaard akoestische situatie [dB]	Geluidsreductie door geadviseerde maatregelen [dB] &	Toekomst met geadviseerde maatregel(en) [dB]	Overschrijding toets of streefwaarde/ (X=ja, leeg vak=nee)
Pijlkruid 22	2635KM	5441	7.5	1	43	46		50	-4.23	-	49	-1.32	44	
Pijlkruid 24	2635KM	5426	7.5	1	44	46		50	-3.86	-	50	-1.35	45	
Pijlkruid 26	2635KM	5410	7.5	1	44	46		50	-3.64	-	50	-1.32	45	
Pijlkruid 28	2635KM	5396	7.5	1	44	46		50	-3.50	-	50	-1.49	45	
Pijlkruid 30	2635KM	5382	7.5	1	44	46		50	-3.62	-	50	-1.49	45	
Pijlkruid 32	2635KM	5366	7.5	1	44	46		50	-3.57	-	50	-1.76	45	
Pinksterbloem 11	2635KE	5361	10.5	1	44	47		50	-3.05	-	50	-2.39	45	
Pinksterbloem 13	2635KE	5361	10.5	1	44	47		50	-3.05	-	50	-2.39	45	
Pinksterbloem 15	2635KE	5361	10.5	1	44	47		50	-3.05	-	50	-2.39	45	
Pinksterbloem 17	2635KE	5343	10.5	1	44	47		50	-3.06	-	50	-2.19	45	
Pinksterbloem 19	2635KE	5343	10.5	1	44	47		50	-3.06	-	50	-2.19	45	
Pinksterbloem 21	2635KE	5343	10.5	1	44	47		50	-3.06	-	50	-2.19	45	
Pinksterbloem 23	2635KE	5343	10.5	1	44	47		50	-3.06	-	50	-2.19	45	
Plaats 3	2635CX	5776	7.5	1	43	45		50	-4.56	-	49	-0.96	44	
Plaats 4	2635CX	5776	7.5	1	43	45		50	-4.56	-	49	-0.96	44	
Plaats 5	2635CX	5776	7.5	1	43	45		50	-4.56	-	49	-0.96	44	
Plaats 6	2635CX	5776	10.5	1	44	46		50	-3.86	-	50	-0.76	45	
Plaats 7	2635CX	5776	10.5	1	44	46		50	-3.86	-	50	-0.76	45	
Plaats 8	2635CX	5776	10.5	1	44	46		50	-3.86	-	50	-0.76	45	
Pr Willem Alexanderhof 12	2635JM	5332	7.5	1	45	48		50	-1.88	-	51	-2.69	45	
Pr Willem Alexanderhof 13	2635JM	5332	7.5	1	45	48		50	-1.88	-	51	-2.69	45	
Pr Willem Alexanderhof 14	2635JM	5332	7.5	1	45	48		50	-1.88	-	51	-2.69	45	
Pr Willem Alexanderhof 15	2635JM	5332	7.5	1	45	48		50	-1.88	-	51	-2.69	45	
Pr Willem Alexanderhof 16	2635JM	5332	7.5	1	45	48		50	-1.88	-	51	-2.69	45	
Pr Willem Alexanderhof 17	2635JM	5332	7.5	1	45	48		50	-1.88	-	51	-2.69	45	
Pr Willem Alexanderhof 18	2635JM	5332	7.5	1	45	48		50	-1.88	-	51	-2.69	45	
Pr Willem Alexanderhof 19	2635JM	5332	7.5	1	45	48		50	-1.88	-	51	-2.69	45	
Pr Willem Alexanderhof 20	2635JM	5332	7.5	1	45	48		50	-1.88	-	51	-2.69	45	
Pr Willem Alexanderhof 21	2635JM	5332	7.5	1	45	48		50	-1.88	-	51	-2.69	45	
Pr Willem Alexanderhof 22	2635JM	5332	7.5	1	45	48		50	-1.88	-	51	-2.69	45	

Gemeente Midden-Delfland

Adres en postcode		ID Rekenmodel	Waarneemhoogte [m]	Bestemming	Geluidsbelasting bij huidig GPP [dB]	Toekomst zonder nieuwe maatregelen [dB]	Sanering (AWBWC)	Toets- of streefwaarde [dB]	Effect van het project	Benodigde reductie [dB]	Geluidsbelasting standaard akoestische situatie [dB]	& Luidsreductie door geadviseerde maatregelen [dB]	Toekomst met geadvi-seerde maatregel(en) [dB]	Overschrijding toets of streef-waarde/ (X=ja, leeg vak=nee)
Pr Willem Alexanderhof 23	2635JM	5332	7.5	1	45	48		50	-1.88	-	51	-2.69	45	
Pr Willem Alexanderhof 24	2635JM	5332	10.5	1	44	48		50	-2.48	-	51	-2.28	45	
Pr Willem Alexanderhof 25	2635JM	5332	10.5	1	44	48		50	-2.48	-	51	-2.28	45	
Pr Willem Alexanderhof 26	2635JM	5332	10.5	1	44	48		50	-2.48	-	51	-2.28	45	
Pr Willem Alexanderhof 27	2635JM	5332	10.5	1	44	48		50	-2.48	-	51	-2.28	45	
Pr Willem Alexanderhof 28	2635JM	5332	10.5	1	44	48		50	-2.48	-	51	-2.28	45	
Pr Willem Alexanderhof 29	2635JM	5332	10.5	1	44	48		50	-2.48	-	51	-2.28	45	
Pr Willem Alexanderhof 30	2635JM	5332	10.5	1	44	48		50	-2.48	-	51	-2.28	45	
Pr Willem Alexanderhof 31	2635JM	5332	10.5	1	44	48		50	-2.48	-	51	-2.28	45	
Pr Willem Alexanderhof 32	2635JM	5332	10.5	1	44	48		50	-2.48	-	51	-2.28	45	
Pr Willem Alexanderhof 33	2635JM	5332	10.5	1	44	48		50	-2.48	-	51	-2.28	45	
Pr Willem Alexanderhof 34	2635JM	5332	10.5	1	44	48		50	-2.48	-	51	-2.28	45	
Pr Willem Alexanderhof 35	2635JM	5332	10.5	1	44	48		50	-2.48	-	51	-2.28	45	
Pr Willem Alexanderhof 36	2635JM	5332	13.5	1	44	47		50	-2.84	-	51	-2.27	45	
Pr Willem Alexanderhof 37	2635JM	5332	13.5	1	44	47		50	-2.84	-	51	-2.27	45	
Pr Willem Alexanderhof 38	2635JM	5332	13.5	1	44	47		50	-2.84	-	51	-2.27	45	
Pr Willem Alexanderhof 39	2635JM	5332	13.5	1	44	47		50	-2.84	-	51	-2.27	45	
Pr Willem Alexanderhof 40	2635JM	5332	13.5	1	44	47		50	-2.84	-	51	-2.27	45	
Pr Willem Alexanderhof 41	2635JM	5332	13.5	1	44	47		50	-2.84	-	51	-2.27	45	
Pr Willem Alexanderhof 42	2635JM	5332	13.5	1	44	47		50	-2.84	-	51	-2.27	45	
Pr Willem Alexanderhof 43	2635JM	5332	13.5	1	44	47		50	-2.84	-	51	-2.27	45	
Pr Willem Alexanderhof 44	2635JM	5332	13.5	1	44	47		50	-2.84	-	51	-2.27	45	
Pr Willem Alexanderhof 45	2635JM	5332	13.5	1	44	47		50	-2.84	-	51	-2.27	45	
Pr Willem Alexanderhof 46	2635JM	5332	13.5	1	44	47		50	-2.84	-	51	-2.27	45	
Pr Willem Alexanderhof 47	2635JM	5332	13.5	1	44	47		50	-2.84	-	51	-2.27	45	
Praam 8	2636DW	1431	7.5	1	44	46		50	-4.10	-	49	0.01	46	
Praam 9	2636DW	1431	7.5	1	44	46		50	-4.10	-	49	0.01	46	
Praam 10	2636DW	1431	7.5	1	44	46		50	-4.10	-	49	0.01	46	
Praam 11	2636DW	1431	7.5	1	44	46		50	-4.10	-	49	0.01	46	
Praam 12	2636DW	1431	7.5	1	44	46		50	-4.10	-	49	0.01	46	

Gemeente Midden-Delfland

Adres en postcode		ID Rekenmodel	Waarneemhoogte [m]	Bestemming	Geluidsbelasting bij huidig GPP [dB]	Toekomst zonder nieuwe maatregelen [dB]	Sanering (AWBWC)	Toets- of streefwaarde [dB]	Effect van het project	Benodigde reductie [dB]	Geluidsbelasting standaard akoestische situatie [dB]	& luidsreductie door geadviseerde maatregelen [dB]	Toekomst met geadvi-seerde maatregel(en) [dB]	Overschrijding toets of streef-waarde/ (X=ja, leeg vak=nee)
Prinses Beatrixstraat 2	2635HC	5585	7.5	1	43	46		50	-4.22	-	49	-1.19	45	
Prinses Beatrixstraat 4	2635HC	5585	7.5	9	43	46		50	-4.22	-	49	-1.19	45	
Rijksstraatweg 1 a	2635AC	5135	7.5	1	45	47		50	-3.39	-	50	-0.71	46	
Rijksstraatweg 3	2635AC	5150	4.5	1	44	46		50	-4.27	-	50	-0.37	45	
Rijksstraatweg 5	2635AC	4863	4.5	1	46	48		50	-2.13	-	52	-0.23	48	
Rijksstraatweg 6	2635AC	4863	4.5	1	46	48		50	-2.13	-	52	-0.23	48	
Rijksstraatweg 6 b	2635AC	4855	4.5	1	47	49		50	-0.92	-	53	-0.46	49	
Rijksstraatweg 7	2635AC	4771	4.5	1	45	47		50	-2.97	-	50	-0.70	46	
Rijksstraatweg 8	2635AC	4678	4.5	1	44	46		50	-3.81	-	50	-0.25	46	
Rijksstraatweg 9	2635AC	4663	4.5	1	45	46		50	-3.72	-	50	-0.40	46	
Rijksstraatweg 9 a	2635AC	4507	4.5	1	45	48		50	-2.42	-	52	-0.34	47	
Rijksstraatweg 9 b	2635AC	4349	4.5	1	48	50		50	-0.21	-	54	-0.22	50	
Rijksstraatweg 9 d	2635AC	3445	4.5	1	52	54		52	1.94	1.43	58	-0.13	54	X
Rijksstraatweg 9 e	2635AC	3523	4.5	1	51	53		51	1.81	1.28	57	-0.16	53	X
Rijksstraatweg 9 f	2635AC	3965	4.5	1	48	50		50	0.43	-	54	-0.30	50	
Rijksstraatweg 10	2635AC	3776	4.5	1	50	52		50	1.97	1.67	56	-0.01	52	X
Rijksstraatweg 10	2635AC	28901	4.5	1	50	52		50	1.50	1.00	55	-0.16	51	X
Rijksstraatweg 11	2635AC	28901	4.5	1	50	52		50	1.50	1.00	55	-0.16	51	X
Rijksstraatweg 11 a	2635AC	3282	4.5	1	54	56		54	1.99	1.25	59	-0.02	56	X
Rijksstraatweg 12	2635AC	3002	4.5	1	55	56		55	1.78	0.91	60	0.04	56	X
Rijksstraatweg 16	2636AX	1973	4.5	1	53	55		53	1.89	1.73	58	-0.42	55	X
Rijksstraatweg 17 a	2636AX	2105	4.5	1	52	54		52	2.17	1.92	57	-0.60	54	X
Rijksstraatweg 17 a	2636AX	28910	4.5	1	52	54		52	1.80	1.18	57	-0.15	54	X
Rijksstraatweg 18	2636AX	1986	4.5	1	52	54		52	1.98	1.47	57	-0.65	53	X
Rijksstraatweg 18 a	2636AX	1986	4.5	1	52	54		52	1.98	1.47	57	-0.65	53	X
Rijksstraatweg 23	2636AX	1861	4.5	1	50	52		50	1.63	1.13	54	-0.17	51	X
Rijksstraatweg 24	2636AX	1802	4.5	1	47	49		50	-0.93	-	52	-0.23	49	
Rijksstraatweg 24	2636AX	1799	4.5	1	47	49		50	-1.00	-	52	-0.25	49	
Rijksstraatweg 25	2636AX	1768	4.5	1	47	49		50	-0.90	-	52	-0.24	49	
Rijksstraatweg 25 a	2636AX	1768	4.5	1	47	49		50	-0.90	-	52	-0.24	49	

Gemeente Midden-Delfland

Adres en postcode		ID Rekenmodel	Waarneemhoogte [m]	Bestemming	Geluidsbelasting bij huidig GPP [dB]	Toekomst zonder nieuwe maatregelen [dB]	Sanering (AWBWC)	Toets- of streefwaarde [dB]	Effect van het project	Benodigde reductie [dB]	Geluidsbelasting standaard akoestische situatie [dB]	& Luidsreductie door geadviseerde maatregelen [dB]	Toekomst met geadviseerde maatregel(en) [dB]	Overschrijding toets of streefwaarde/ (X=ja, leeg vak=nee)
Rijksstraatweg 26 a	2636AX	1763	4.5	1	47	50		50	-0.38	-	52	-0.18	49	
Rijksstraatweg 27	2636AX	1724	4.5	1	47	49		50	-1.31	-	52	-0.17	49	
Rijksstraatweg 28	2636AX	1715	4.5	1	47	49		50	-1.15	-	51	-0.22	49	
Rijksstraatweg 28 b	2636AX	1464	4.5	1	45	48		50	-2.18	-	51	-0.09	48	
Rijksstraatweg 32	2636AX	1567	4.5	1	46	48		50	-1.91	-	51	-0.10	48	
Rijksstraatweg 33	2636AX	1423	4.5	1	45	47		50	-3.15	-	50	-0.09	47	
Scholeksterhof 1	2636EZ	1595	7.5	1	43	45		50	-4.71	-	49	-0.03	45	
Scholeksterhof 2	2636EZ	1645	7.5	1	42	45		50	-5.24	-	49	-0.06	45	
Scholeksterhof 2	2636EZ	1636	7.5	1	43	45		50	-4.60	-	49	-0.09	45	
Scholeksterhof 3	2636EZ	1580	7.5	1	42	45		50	-4.86	-	49	-0.04	45	
Scholeksterhof 4	2636EZ	1620	7.5	1	42	45		50	-5.03	-	49	-0.06	45	
Scholeksterhof 5	2636EZ	1570	7.5	1	42	45		50	-5.32	-	49	-0.05	45	
Scholeksterhof 6	2636EZ	1620	7.5	1	42	45		50	-5.03	-	49	-0.06	45	
Scholeksterhof 8	2636EZ	1620	7.5	1	42	45		50	-5.03	-	49	-0.06	45	
Schoolstraat 2	2635CR	5724	7.5	1	44	46		50	-4.36	-	49	-0.62	45	
Schoolstraat 2	2635CR	5724	10.5	1	44	46		50	-4.31	-	50	-0.49	45	
Schoolstraat 5	2635CR	5834	10.5	1	43	45		50	-5.07	-	49	-0.56	44	
Schoolstraat 6	2635CR	5834	10.5	1	43	45		50	-5.07	-	49	-0.56	44	
Schoolstraat 7	2635CR	5834	10.5	1	43	45		50	-5.07	-	49	-0.56	44	
Schoolstraat 10	2635CR	5834	10.5	1	43	45		50	-5.07	-	49	-0.56	44	
Schoolstraat 11	2635CR	5834	10.5	1	43	45		50	-5.07	-	49	-0.56	44	
Schoolstraat 12	2635CR	5719	7.5	1	43	46		50	-4.33	-	49	-0.81	45	
Schoolstraat 12	2635CR	5719	10.5	1	44	46		50	-3.69	-	50	-0.79	46	
Schoolstraat 17	2635CR	5834	10.5	1	43	45		50	-5.07	-	49	-0.56	44	
Schoolstraat 19	2635CR	5834	10.5	1	43	45		50	-5.07	-	49	-0.56	44	
Schoolstraat 20	2635CR	5834	10.5	1	43	45		50	-5.07	-	49	-0.56	44	
Schoolstraat 21	2635CR	5834	10.5	1	43	45		50	-5.07	-	49	-0.56	44	
Schoolstraat 22	2635CR	5834	10.5	1	43	45		50	-5.07	-	49	-0.56	44	
Schoolstraat 23	2635CR	5834	10.5	1	43	45		50	-5.07	-	49	-0.56	44	
Schoolstraat 25	2635CR	5834	10.5	1	43	45		50	-5.07	-	49	-0.56	44	

Gemeente Midden-Delfland

Adres en postcode		ID Rekenmodel	Waarneemhoogte [m]	Bestemming	Geluidsbelasting bij huidig GPP [dB]	Toekomst zonder nieuwe maatregelen [dB]	Sanering (AWBWC)	Toets- of streefwaarde [dB]	Effect van het project	Benodigde reductie [dB]	Geluidsbelasting standaard akoestische situatie [dB]	& luidsreductie door geadviseerde maatregelen [dB]	Toekomst met geadvi-seerde maatregel(en) [dB]	Overschrijding toets of streef-waarde/ (X=ja, leeg vak=nee)
Schoolstraat 26	2635CR	5834	10.5	1	43	45		50	-5.07	-	49	-0.56	44	
Schoolstraat 35	2635CR	5917	10.5	1	43	45		50	-4.66	-	49	-0.82	45	
Schoolstraat 36	2635CR	5917	10.5	1	43	45		50	-4.66	-	49	-0.82	45	
Schoolstraat 37	2635CR	5917	10.5	1	43	45		50	-4.66	-	49	-0.82	45	
Schoolstraat 38	2635CR	5917	10.5	1	43	45		50	-4.66	-	49	-0.82	45	
Schouw 69	2636DH	1542	7.5	1	45	47		50	-2.62	-	51	0.00	47	
Schouw 71	2636DH	1545	7.5	1	45	47		50	-3.21	-	50	-0.08	47	
Schouw 71	2636DH	1542	7.5	1	45	47		50	-2.62	-	51	0.00	47	
Schouw 73	2636DH	1556	7.5	1	45	47		50	-3.13	-	50	-0.08	47	
Schouw 75	2636DH	1560	7.5	1	45	47		50	-2.66	-	51	0.00	47	
Schouw 77	2636DH	1575	7.5	1	44	47		50	-3.34	-	50	-0.08	47	
Schouw 79	2636DH	1576	7.5	1	44	47		50	-3.18	-	50	0.00	47	
Schouw 81	2636DH	1576	7.5	1	44	47		50	-3.18	-	50	0.00	47	
Schouw 83	2636DH	1585	7.5	1	44	47		50	-3.20	-	50	0.00	47	
Schouw 85	2636DH	1594	7.5	1	44	47		50	-3.38	-	50	-0.09	47	
Schouw 87	2636DH	1597	7.5	1	44	47		50	-2.90	-	51	-0.02	47	
Schouw 89	2636DH	1607	7.5	1	44	47		50	-3.45	-	50	-0.09	46	
Schouw 91	2636DH	1608	7.5	1	45	47		50	-2.58	-	51	-0.02	47	
Schouw 93	2636DH	1623	7.5	1	45	47		50	-3.00	-	50	-0.09	47	
Schouw 95	2636DH	1624	7.5	1	46	48		50	-1.67	-	52	-0.01	48	
Singel 14	2636CS	1588	7.5	1	44	46		50	-3.89	-	49	-0.10	46	
Singel 16	2636CS	1588	7.5	1	44	46		50	-3.89	-	49	-0.10	46	
Singel 18	2636CS	1588	7.5	1	44	46		50	-3.89	-	49	-0.10	46	
Singel 19	2636CS	1588	7.5	1	44	46		50	-3.89	-	49	-0.10	46	
Singel 22	2636CS	1642	7.5	1	45	47		50	-2.54	-	51	-0.16	47	
Singel 24	2636CS	1611	7.5	1	43	46		50	-4.35	-	49	-0.10	46	
Singel 25	2636CS	1611	7.5	1	43	46		50	-4.35	-	49	-0.10	46	
Singel 26	2636CS	1685	7.5	1	44	46		50	-3.93	-	50	-0.04	46	
Singel 26	2636CS	1701	7.5	1	43	46		50	-4.20	-	49	-0.03	46	
Sint Maartensregtplein 1	2636GC	1502	7.5	1	42	45		50	-5.01	-	49	-0.01	45	

Gemeente Midden-Delfland

Adres en postcode		ID Rekenmodel	Waarneemhoogte [m]	Bestemming	Geluidsbelasting bij huidig GPP [dB]	Toekomst zonder nieuwe maatregelen [dB]	Sanering (AWBWC)	Toets- of streefwaarde [dB]	Effect van het project	Benodigde reductie [dB]	Geluidsbelasting standaard akoestische situatie [dB]	& luidsreductie door geadviseerde maatregelen [dB]	Toekomst met geadvi-seerde maatregel(en) [dB]	Overschrijding toets of streef-waarde/ (X=ja, leeg vak=nee)
Sint Maartensregtplein 3	2636GC	1502	7.5	1	42	45		50	-5.01	-	49	-0.01	45	
Sint Maartensregtplein 5	2636GC	1502	7.5	1	42	45		50	-5.01	-	49	-0.01	45	
Sint Maartensregtplein 7	2636GC	1502	7.5	1	42	45		50	-5.01	-	49	-0.01	45	
Sint Maartensregtplein 9	2636GC	1506	7.5	1	43	45		50	-4.78	-	49	-0.01	45	
Sint Maartensregtplein 11	2636GC	1512	7.5	1	43	45		50	-4.52	-	49	-0.03	45	
Sint Maartensregtplein 22	2636GC	1461	10.5	1	41	44		50	-5.72	-	49	-0.02	44	
Sionsland 1	2635MT	3069	7.5	1	45	47		50	-2.52	-	50	-1.82	46	
Sionsland 3	2635MT	3084	7.5	1	45	47		50	-2.65	-	50	-1.62	46	
Sionsland 5	2635MT	3101	7.5	1	45	47		50	-2.93	-	50	-1.56	46	
Sionsland 7	2635MT	3113	7.5	1	45	47		50	-2.80	-	50	-1.38	46	
Sionsland 8	2635MT	2752	4.5	1	44	46		50	-4.49	-	48	-0.87	45	
Sionsland 9	2635MT	3130	7.5	1	45	48		50	-2.40	-	50	-1.25	46	
Sionsland 11	2635MT	3140	7.5	1	45	48		50	-2.43	-	50	-1.08	46	
Sionsland 13	2635MT	3155	7.5	1	46	48		50	-2.44	-	50	-1.00	47	
Sionsland 14	2635MT	28987	7.5	1	45	49		50	-1.34	-	51	-1.97	47	
Sionsland 14	2635MT	28984	7.5	1	46	49		50	-0.80	-	52	-1.46	48	
Sionsland 15	2635MT	3171	7.5	1	46	48		50	-2.40	-	51	-0.96	47	
Sionsland 16	2635MT	28984	7.5	1	46	49		50	-0.80	-	52	-1.46	48	
Sionsland 18	2635MT	2707	7.5	1	46	49		50	-0.75	-	52	-1.62	48	
Sionsland 20	2635MT	2752	7.5	1	47	49		50	-0.57	-	52	-1.51	48	
Sionsland 22	2635MT	2807	7.5	1	46	49		50	-0.66	-	52	-1.68	48	
Sionsland 24	2635MT	2807	7.5	1	46	49		50	-0.66	-	52	-1.68	48	
Sionsland 26	2635MT	28984	10.5	1	46	49		50	-0.79	-	52	-1.72	47	
Sionsland 26	2635MT	28987	10.5	1	45	49		50	-0.89	-	52	-2.95	46	
Sionsland 28	2635MT	28984	10.5	1	46	49		50	-0.79	-	52	-1.72	47	
Sionsland 30	2635MT	2707	10.5	1	46	49		50	-0.81	-	52	-1.73	47	
Sionsland 32	2635MT	2752	10.5	1	46	49		50	-1.00	-	52	-1.62	47	
Sionsland 34	2635MT	2807	10.5	1	46	49		50	-1.08	-	52	-1.52	47	
Sionsland 36	2635MT	2807	10.5	1	46	49		50	-1.08	-	52	-1.52	47	
Sionsland 44	2635MT	28986	7.5	1	43	46		50	-4.20	-	49	-1.40	44	

Gemeente Midden-Delfland

Adres en postcode		ID Rekenmodel	Waarneemhoogte [m]	Bestemming	Geluidsbelasting bij huidig GPP [dB]	Toekomst zonder nieuwe maatregelen [dB]	Sanering (AWBWC)	Toets- of streefwaarde [dB]	Effect van het project	Benodigde reductie [dB]	Geluidsbelasting standaard akoestische situatie [dB]	& luidsreductie door geadviseerde maatregelen [dB]	Toekomst met geadvi-seerde maatregel(en) [dB]	Overschrijding toets of streef-waarde/ (X=ja, leeg vak=nee)
Sionsland 44	2635MT	28986	10.5	1	44	46		50	-4.29	-	50	-0.49	45	
Sionsland 46	2635MT	28986	10.5	1	44	46		50	-4.29	-	50	-0.49	45	
Sionsland 46	2635MT	28986	7.5	1	43	46		50	-4.20	-	49	-1.40	44	
Sionsland 48	2635MT	28986	10.5	1	44	46		50	-4.29	-	50	-0.49	45	
Sionsland 48	2635MT	28986	7.5	1	43	46		50	-4.20	-	49	-1.40	44	
Sionsland 50	2635MT	28986	10.5	1	44	46		50	-4.29	-	50	-0.49	45	
Sionsland 50	2635MT	28986	7.5	1	43	46		50	-4.20	-	49	-1.40	44	
Sionsland 52	2635MT	28986	10.5	1	44	46		50	-4.29	-	50	-0.49	45	
Sionsland 52	2635MT	28986	7.5	1	43	46		50	-4.20	-	49	-1.40	44	
Sionsland 54	2635MT	28986	7.5	1	43	46		50	-4.20	-	49	-1.40	44	
Sionsland 54	2635MT	28986	10.5	1	44	46		50	-4.29	-	50	-0.49	45	
Sionsland 56	2635MT	28986	7.5	1	43	46		50	-4.20	-	49	-1.40	44	
Sionsland 56	2635MT	28986	10.5	1	44	46		50	-4.29	-	50	-0.49	45	
Sionsland 58	2635MT	28986	7.5	1	43	46		50	-4.20	-	49	-1.40	44	
Sionsland 58	2635MT	28986	10.5	1	44	46		50	-4.29	-	50	-0.49	45	
Sionsland 60	2635MT	28986	7.5	1	43	46		50	-4.20	-	49	-1.40	44	
Sionsland 60	2635MT	28986	10.5	1	44	46		50	-4.29	-	50	-0.49	45	
Sionsland 62	2635MT	28986	7.5	1	43	46		50	-4.20	-	49	-1.40	44	
Sionsland 62	2635MT	28986	10.5	1	44	46		50	-4.29	-	50	-0.49	45	
Sionsland 64	2635MT	28986	10.5	1	44	46		50	-4.29	-	50	-0.49	45	
Sionsland 64	2635MT	28986	7.5	1	43	46		50	-4.20	-	49	-1.40	44	
Sionsland 66	2635MT	28986	7.5	1	43	46		50	-4.20	-	49	-1.40	44	
Sionsland 66	2635MT	28986	10.5	1	44	46		50	-4.29	-	50	-0.49	45	
Sionsland 68	2635MT	28986	7.5	1	43	46		50	-4.20	-	49	-1.40	44	
Sionsland 68	2635MT	28986	10.5	1	44	46		50	-4.29	-	50	-0.49	45	
Sionsland 70	2635MT	28986	10.5	1	44	46		50	-4.29	-	50	-0.49	45	
Sionsland 70	2635MT	28986	7.5	1	43	46		50	-4.20	-	49	-1.40	44	
Sionsland 72	2635MT	28986	7.5	1	43	46		50	-4.20	-	49	-1.40	44	
Sionsland 72	2635MT	28986	10.5	1	44	46		50	-4.29	-	50	-0.49	45	
Sionsland 74	2635MT	28986	7.5	1	43	46		50	-4.20	-	49	-1.40	44	

Gemeente Midden-Delfland

Adres en postcode		ID Rekenmodel	Waarneemhoogte [m]	Bestemming	Geluidsbelasting bij huidig GPP [dB]	Toekomst zonder nieuwe maatregelen [dB]	Sanering (AWBWC)	Toets- of streefwaarde [dB]	Effect van het project	Benodigde reductie [dB]	Geluidsbelasting standaard akoestische situatie [dB]	& luidsreductie door geadviseerde maatregelen [dB]	Toekomst met geadvi-seerde maatregel(en) [dB]	Overschrijding toets of streef-waarde/ (X=ja, leeg vak=nee)
Sionsland 74	2635MT	28986	10.5	1	44	46		50	-4.29	-	50	-0.49	45	
Sionsland 76	2635MT	28986	10.5	1	44	46		50	-4.29	-	50	-0.49	45	
Sionsland 76	2635MT	28986	7.5	1	43	46		50	-4.20	-	49	-1.40	44	
Sionsland 78	2635MT	28986	7.5	1	43	46		50	-4.20	-	49	-1.40	44	
Sionsland 78	2635MT	28986	10.5	1	44	46		50	-4.29	-	50	-0.49	45	
Sionsland 80	2635MT	28986	7.5	1	43	46		50	-4.20	-	49	-1.40	44	
Sionsland 80	2635MT	28986	10.5	1	44	46		50	-4.29	-	50	-0.49	45	
Sionsland 82	2635MT	28986	10.5	1	44	46		50	-4.29	-	50	-0.49	45	
Sionsland 82	2635MT	28986	7.5	1	43	46		50	-4.20	-	49	-1.40	44	
Sterappel 1	2635CN	2308	4.5	1	47	48		50	-1.53	-	53	-0.03	48	
Sterappel 2	2635CN	2279	4.5	1	46	47		50	-2.51	-	53	-0.10	47	
Sterappel 3	2635CN	2246	4.5	1	46	48		50	-2.26	-	52	-0.19	48	
Sterappel 4	2635CN	2219	4.5	1	46	48		50	-1.93	-	52	-0.16	48	
Sterappel 5	2635CN	2194	4.5	1	50	52		50	1.81	1.31	56	-0.23	52	X
Sterappel 6	2635CN	2200	4.5	1	50	52		50	1.93	1.43	56	-0.27	52	X
Sterappel 7	2635CN	2204	4.5	1	50	52		50	1.92	1.42	56	-0.21	52	X
Sterappel 8	2635CN	2211	4.5	1	50	52		50	1.78	1.28	56	-0.17	52	X
Sterappel 9	2635CN	2218	4.5	1	50	52		50	1.84	1.34	56	-0.21	52	X
Sterappel 10	2635CN	2224	4.5	1	49	52		50	1.52	1.02	56	-0.21	51	X
Sterappel 11	2635CN	2230	4.5	1	49	51		50	1.42	0.92	56	-0.26	51	X
Sterappel 12	2635CN	2235	4.5	1	49	52		50	1.51	1.01	56	-0.22	51	X
Sterappel 13	2635CN	2243	4.5	1	49	51		50	1.27	0.77	56	-0.26	51	X
Sterappel 14	2635CN	2250	4.5	1	49	51		50	1.34	0.84	56	-0.26	51	X
Sterappel 15	2635CN	2261	4.5	1	49	51		50	1.32	0.82	56	-0.26	51	X
Tanthofkade 1	2635CP	5551	7.5	1	45	46		50	-3.69	-	50	-0.28	46	
Tanthofkade 1 a	2635CP	5649	10.5	1	45	47		50	-2.81	-	51	-1.38	46	
Tanthofkade 2	2635CP	5749	4.5	1	44	46		50	-3.88	-	51	-0.65	45	
Tanthofkade 4	2635CP	5812	4.5	1	44	46		50	-3.99	-	50	-0.60	45	
Tanthofkade 9	2635CP	5681	7.5	1	44	46		50	-4.33	-	49	-0.63	45	
Tanthofkade 11	2635CP	5681	7.5	1	44	46		50	-4.33	-	49	-0.63	45	

Gemeente Midden-Delfland

Adres en postcode		ID Rekenmodel	Waarneemhoogte [m]	Bestemming	Geluidsbelasting bij huidig GPP [dB]	Toekomst zonder nieuwe maatregelen [dB]	Sanering (AWBWC)	Toets- of streefwaarde [dB]	Effect van het project	Benodigde reductie [dB]	Geluidsbelasting standaard akoestische situatie [dB]	& luidsreductie door geadviseerde maatregelen [dB]	Toekomst met geadvi-seerde maatregel(en) [dB]	Overschrijding toets of streef-waarde/ (X=ja, leeg vak=nee)
Tanthofkade 13	2635CP	5681	7.5	1	44	46		50	-4.33	-	49	-0.63	45	
Tjalk 63	2636DB	1089	10.5	1	44	46		50	-3.64	-	49	-0.04	46	
Tjalk 65	2636DB	1089	10.5	1	44	46		50	-3.64	-	49	-0.04	46	
Tjalk 67	2636DB	1089	10.5	1	44	46		50	-3.64	-	49	-0.04	46	
Tjalk 69	2636DB	1089	10.5	1	44	46		50	-3.64	-	49	-0.04	46	
Tjalk 71	2636DB	1089	10.5	1	44	46		50	-3.64	-	49	-0.04	46	
Tjalk 77	2636DB	1155	10.5	1	43	46		50	-4.15	-	49	0.01	46	
Tjalk 79	2636DB	1155	10.5	1	43	46		50	-4.15	-	49	0.01	46	
Tjalk 81	2636DB	1155	10.5	1	43	46		50	-4.15	-	49	0.01	46	
Tjalk 83	2636DB	1155	10.5	1	43	46		50	-4.15	-	49	0.01	46	
Tjalk 85	2636DB	1155	10.5	1	43	46		50	-4.15	-	49	0.01	46	
Tramkade 1 a	2635BA	5434	7.5	1	45	47		50	-3.12	-	51	-0.56	46	
Tramkade 1 b	2635BA	5434	7.5	1	45	47		50	-3.12	-	51	-0.56	46	
Tramkade 2	2635BA	5398	7.5	1	45	47		50	-2.97	-	51	-0.58	46	
Tramkade 3	2635BA	5385	7.5	1	45	48		50	-2.50	-	51	-0.69	47	
Tramkade 3 a	2635BA	5389	7.5	1	46	48		50	-2.33	-	52	-0.65	47	
Tramkade 4	2635BA	5374	4.5	1	45	46		50	-3.62	-	50	-0.14	46	
Tramkade 5	2635BA	5418	7.5	1	44	46		50	-3.51	-	50	-0.72	46	
Tramkade 6	2635BA	5354	7.5	1	46	48		50	-2.30	-	52	-0.64	47	
Tramkade 7	2635BA	5264	4.5	1	45	46		50	-3.51	-	51	-0.24	46	
Tramkade 8	2635BA	5269	4.5	1	45	47		50	-2.67	-	52	-0.08	47	
Tramkade 8	2635BA	5260	4.5	1	45	47		50	-3.22	-	51	-0.27	47	
Tramkade 9 a	2635BA	5082	1.5	1	45	47		50	-3.49	-	50	-0.25	46	
Tramkade 10	2635BB	4944	4.5	1	47	49		50	-1.27	-	53	-0.50	48	
Tramkade 11	2635BB	4920	4.5	1	48	49		50	-0.54	-	54	-0.60	49	
Tramkade 11	2635BB	4910	4.5	1	48	49		50	-0.51	-	54	-0.60	49	
Tramkade 11 a	2635BB	4758	1.5	1	46	48		50	-2.29	-	52	-0.50	47	
Tramkade 12	2635BB	4640	4.5	1	48	50		50	-0.27	-	54	-0.31	49	
Tramkade 13	2635BB	4589	7.5	1	48	50		50	0.08	-	55	-0.31	50	
Tramkade 13	2635BB	4589	4.5	1	48	50		50	-0.05	-	55	-0.36	50	

Gemeente Midden-Delfland

Adres en postcode		ID Rekenmodel	Waarneemhoogte [m]	Bestemming	Geluidsbelasting bij huidig GPP [dB]	Toekomst zonder nieuwe maatregelen [dB]	Sanering (AWBWC)	Toets- of streefwaarde [dB]	Effect van het project	Benodigde reductie [dB]	Geluidsbelasting standaard akoestische situatie [dB]	Geluidsreductie door geadviseerde maatregelen [dB] & G	Toekomst met geadviseerde maatregel(en) [dB]	Overschrijding toets of streefwaarde/ (X=ja, leeg vak=nee)
Tramkade 13 b	2635BB	4560	4.5	1	49	51		50	0.55	0.05	55	-0.41	50	
Tramkade 14 a	2635BB	2413	4.5	1	52	55		52	2.25	2.25	58	-0.61	54	X
Tramkade 15	2635BB	2733	7.5	1	57	61		57	3.93	3.60	64	-2.17	59	X
Tramkade 16	2635BB	2685	4.5	1	54	57		54	2.82	2.58	60	-2.45	55	X
Tramkade 17	2635BB	2731	4.5	1	54	58		54	3.33	3.28	60	-2.41	55	X
Tramkade 18	2635BB	2849	4.5	1	56	60		56	4.02	3.64	63	-3.07	57	X
Tramkade 18 a	2635BB	2941	1.5	1	55	59		55	3.71	3.33	61	-3.36	55	
Tramkade 19	2635BB	2363	4.5	1	52	54		52	1.97	1.18	56	-0.42	53	X
Tramkade 20	2635BB	2352	4.5	1	52	54		52	1.95	1.76	57	-0.43	54	X
Tramkade 21	2635BB	2374	4.5	1	53	55		53	2.51	1.72	58	-1.37	54	X
Tramkade 22	2635BB	2343	4.5	1	53	55		53	2.21	1.64	58	-0.93	54	X
Tramkade 23	2636CT	28914	7.5	1	53	55		53	2.18	1.74	58	-1.00	54	X
Tramkade 24	2636CT	28914	7.5	1	53	55		53	2.18	1.74	58	-1.00	54	X
Tramkade 24 a	2636CT	2415	7.5	1	55	57		55	2.46	1.97	60	-1.32	56	X
Tramkade 25	2636CT	1975	4.5	1	49	51		50	1.24	0.74	54	-0.35	51	X
Tramkade 26	2636CT	1943	4.5	1	49	51		50	1.44	0.94	54	-0.09	51	X
Tramkade 26	2636CT	1945	4.5	1	49	51		50	0.94	0.44	53	-0.23	51	X
Tramkade 27	2636CT	1875	4.5	1	45	47		50	-2.70	-	50	-0.10	47	
Tramkade 28	2636CT	35000	4.5	1	47	49		50	-0.62	-	52	-0.02	49	
Tramkade 28 a	2636CT	35000	4.5	1	47	49		50	-0.62	-	52	-0.02	49	
Tramkade 30	2636CT	35003	4.5	1	45	46		50	-4.20	-	49	-0.01	46	
Tramkade 30	2636CT	35005	4.5	1	44	46		50	-4.13	-	49	-0.29	46	
Tramkade 30 a	2636CT	35003	4.5	1	45	46		50	-4.20	-	49	-0.01	46	
Tramkade 30 a	2636CT	35005	4.5	1	44	46		50	-4.13	-	49	-0.29	46	
Veenakkerweg 1	2635NC	719	4.5	1	54	56		54	2.00	1.18	61	0.21	56	X
Veenakkerweg 2	2635NC	730	1.5	1	51	53		51	2.03	1.53	65	0.25	53	X
Veenakkerweg 5	2635NC	604	4.5	9	51	54		51	2.17	2.07	57	0.11	54	X
Veenakkerweg 5	2635NC	604	4.5	1	51	54		51	2.17	2.07	57	0.11	54	X
Veenakkerweg 7	2635NC	539	4.5	1	49	51		50	1.25	0.75	54	0.11	51	X
Veenakkerweg 11 a	2635NC	433	4.5	1	49	51		50	0.81	0.31	55	0.02	51	X

Gemeente Midden-Delfland

Adres en postcode		ID Rekenmodel	Waarneemhoogte [m]	Bestemming	Geluidsbelasting bij huidig GPP [dB]	Toekomst zonder nieuwe maatregelen [dB]	Sanering (AWBWC)	Toets- of streefwaarde [dB]	Effect van het project	Benodigde reductie [dB]	Geluidsbelasting standaard akoestische situatie [dB]	& Luidsreductie door geadviseerde maatregelen [dB]	Toekomst met geadviseerde maatregel(en) [dB]	Overschrijding toets of streefwaarde/ (X=ja, leeg vak=nee)
Veenakkerweg 14	2635NC	557	4.5	1	49	51		50	0.76	0.26	54	-0.10	51	X
Veenakkerweg 15	2635NC	458	4.5	1	49	51		50	1.30	0.80	55	0.04	51	X
Veenakkerweg 19	2635NC	305	4.5	1	47	49		50	-0.81	-	53	0.04	49	
Veenakkerweg 19	2635NC	305	7.5	1	47	49		50	-1.16	-	53	0.09	49	
Veenakkerweg 22	2635NC	478	4.5	1	50	52		50	1.93	1.43	56	-0.03	52	X
Veenakkerweg 25	2635NC	264	4.5	1	46	48		50	-2.38	-	50	-0.15	47	
Victoria 1 a	2635MD	4000	7.5	1	47	49		50	-0.82	-	53	-0.02	49	
Victoria 2	2635MJ	4676	7.5	1	45	47		50	-3.34	-	51	-0.50	46	
Victoria 2	2635MJ	4626	7.5	1	45	47		50	-3.27	-	50	-0.52	46	
Victoria 4	2635MJ	4602	7.5	1	44	46		50	-4.47	-	49	-0.76	45	
Victoria 19	2635MD	4045	7.5	1	44	47		50	-3.27	-	50	-0.92	46	
Victoria 19	2635MD	4089	7.5	1	44	47		50	-3.31	-	50	-0.94	46	
Victoria 21	2635MD	4089	7.5	1	44	47		50	-3.31	-	50	-0.94	46	
Victoria 21	2635MD	4045	7.5	1	44	47		50	-3.27	-	50	-0.92	46	
Victoria 23	2635MD	4045	7.5	1	44	47		50	-3.27	-	50	-0.92	46	
Victoria 23	2635MD	4089	7.5	1	44	47		50	-3.31	-	50	-0.94	46	
Victoria 25	2635MD	4089	7.5	1	44	47		50	-3.31	-	50	-0.94	46	
Victoria 25	2635MD	4045	7.5	1	44	47		50	-3.27	-	50	-0.92	46	
Victoria 27	2635MD	4089	7.5	1	44	47		50	-3.31	-	50	-0.94	46	
Victoria 27	2635MD	4045	7.5	1	44	47		50	-3.27	-	50	-0.92	46	
Victoria 29	2635MD	4045	7.5	1	44	47		50	-3.27	-	50	-0.92	46	
Victoria 29	2635MD	4089	7.5	1	44	47		50	-3.31	-	50	-0.94	46	
Victoria 31	2635MD	4045	7.5	1	44	47		50	-3.27	-	50	-0.92	46	
Victoria 31	2635MD	4089	7.5	1	44	47		50	-3.31	-	50	-0.94	46	
Victoria 33	2635MD	4045	7.5	1	44	47		50	-3.27	-	50	-0.92	46	
Victoria 33	2635MD	4089	7.5	1	44	47		50	-3.31	-	50	-0.94	46	
Victoria 35	2635MD	4045	7.5	1	44	47		50	-3.27	-	50	-0.92	46	
Victoria 35	2635MD	4089	7.5	1	44	47		50	-3.31	-	50	-0.94	46	
Victoria 37	2635MD	4002	10.5	1	46	48		50	-1.95	-	52	-0.62	47	
Victoria 37	2635MD	3962	10.5	1	46	48		50	-1.92	-	52	-0.59	47	

Gemeente Midden-Delfland

Adres en postcode		ID Rekenmodel	Waarneemhoogte [m]	Bestemming	Geluidsbelasting bij huidig GPP [dB]	Toekomst zonder nieuwe maatregelen [dB]	Sanering (AWBWC)	Toets- of streefwaarde [dB]	Effect van het project	Benodigde reductie [dB]	Geluidsbelasting standaard akoestische situatie [dB]	& Geluidsreductie door geadviseerde maatregelen [dB]	Toekomst met geadviseerde maatregel(en) [dB]	Overschrijding toets of streefwaarde/ (X=ja, leeg vak=nee)
Victoria 37	2635MD	4045	10.5	1	46	48		50	-1.83	-	52	-0.66	48	
Victoria 39	2635MD	4002	10.5	1	46	48		50	-1.95	-	52	-0.62	47	
Victoria 39	2635MD	4045	10.5	1	46	48		50	-1.83	-	52	-0.66	48	
Victoria 39	2635MD	3962	10.5	1	46	48		50	-1.92	-	52	-0.59	47	
Victoria 41	2635MD	3962	10.5	1	46	48		50	-1.92	-	52	-0.59	47	
Victoria 41	2635MD	4002	10.5	1	46	48		50	-1.95	-	52	-0.62	47	
Victoria 41	2635MD	4045	10.5	1	46	48		50	-1.83	-	52	-0.66	48	
Victoria 43	2635MD	3962	10.5	1	46	48		50	-1.92	-	52	-0.59	47	
Victoria 43	2635MD	4045	10.5	1	46	48		50	-1.83	-	52	-0.66	48	
Victoria 43	2635MD	4002	10.5	1	46	48		50	-1.95	-	52	-0.62	47	
Victoria 45	2635MD	4002	10.5	1	46	48		50	-1.95	-	52	-0.62	47	
Victoria 45	2635MD	3962	10.5	1	46	48		50	-1.92	-	52	-0.59	47	
Victoria 45	2635MD	4045	10.5	1	46	48		50	-1.83	-	52	-0.66	48	
Victoria 47	2635MD	4002	10.5	1	46	48		50	-1.95	-	52	-0.62	47	
Victoria 47	2635MD	4045	10.5	1	46	48		50	-1.83	-	52	-0.66	48	
Victoria 47	2635MD	3962	10.5	1	46	48		50	-1.92	-	52	-0.59	47	
Victoria 49	2635MD	4045	10.5	1	46	48		50	-1.83	-	52	-0.66	48	
Victoria 49	2635MD	3962	10.5	1	46	48		50	-1.92	-	52	-0.59	47	
Victoria 49	2635MD	4002	10.5	1	46	48		50	-1.95	-	52	-0.62	47	
Victoria 51	2635MD	4045	10.5	1	46	48		50	-1.83	-	52	-0.66	48	
Victoria 51	2635MD	3962	10.5	1	46	48		50	-1.92	-	52	-0.59	47	
Victoria 51	2635MD	4002	10.5	1	46	48		50	-1.95	-	52	-0.62	47	
Victoria 53	2635MD	4045	10.5	1	46	48		50	-1.83	-	52	-0.66	48	
Victoria 53	2635MD	4002	10.5	1	46	48		50	-1.95	-	52	-0.62	47	
Victoria 53	2635MD	3962	10.5	1	46	48		50	-1.92	-	52	-0.59	47	
Victoria 55	2635MD	4494	7.5	1	45	47		50	-2.65	-	51	-0.65	47	
Victoria 55	2635MD	4495	7.5	1	45	47		50	-2.65	-	51	-0.65	47	
Weeshuisland 1	2635MS	3547	7.5	1	45	47		50	-3.19	-	49	-1.14	46	
Weeshuisland 3	2635MS	3559	7.5	1	45	47		50	-3.27	-	49	-1.05	46	
Weeshuisland 5	2635MS	3576	7.5	1	45	47		50	-3.19	-	49	-1.03	46	

Gemeente Midden-Delfland

Adres en postcode		ID Rekenmodel	Waarneemhoogte [m]	Bestemming	Geluidsbelasting bij huidig GPP [dB]	Toekomst zonder nieuwe maatregelen [dB]	Sanering (AWBWC)	Toets- of streefwaarde [dB]	Effect van het project	Benodigde reductie [dB]	Geluidsbelasting standaard akoestische situatie [dB]	& luidsreductie door geadviseerde maatregelen [dB]	Toekomst met geadviseerde maatregel(en) [dB]	Overschrijding toets of streefwaarde/ (X=ja, leeg vak=nee)
Weeshuisland 6	2635MS	3330	7.5	1	44	46		50	-3.74	-	49	-1.11	45	
Weeshuisland 7	2635MS	3591	7.5	1	45	47		50	-3.08	-	49	-1.02	46	
Weeshuisland 8	2635MS	3340	7.5	1	44	46		50	-3.70	-	49	-0.78	46	
Weeshuisland 9	2635MS	3606	7.5	1	45	47		50	-2.89	-	50	-0.99	46	
Weeshuisland 10	2635MS	3357	7.5	1	44	46		50	-3.76	-	49	-0.55	46	
Weeshuisland 11	2635MS	3625	7.5	1	45	47		50	-3.18	-	49	-1.03	46	
Weeshuisland 13	2635MS	3636	7.5	1	44	46		50	-3.57	-	49	-1.12	45	
Weeshuisland 15	2635MS	3689	7.5	1	43	46		50	-4.49	-	49	-1.11	44	
Weeshuisland 15	2635MS	3655	7.5	1	44	46		50	-3.76	-	49	-1.20	45	
Wilgenlaan 10	2636HT	2029	7.5	1	43	46		50	-4.08	-	50	-0.06	46	
Wilgenlaan 10	2636HT	2029	4.5	1	43	46		50	-4.36	-	50	-0.06	46	
Wilgenlaan 12	2636HT	2016	4.5	1	43	46		50	-4.18	-	50	-0.05	46	
Wilgenlaan 12	2636HT	2016	7.5	1	43	46		50	-3.92	-	51	-0.06	46	
Wilgenlaan 13	2636HT	1961	7.5	1	43	45		50	-4.59	-	49	-0.06	45	
Wilgenlaan 14	2636HT	2006	7.5	1	43	46		50	-3.76	-	51	-0.06	46	
Wilgenlaan 14	2636HT	2006	4.5	1	43	46		50	-4.01	-	51	-0.05	46	
Wilgenlaan 15	2636HT	1958	7.5	1	45	47		50	-2.71	-	51	-0.02	47	
Wilgenlaan 16	2636HT	1992	7.5	1	45	48		50	-2.47	-	52	-0.05	47	
Wilgenlaan 18	2636HT	1990	1.5	1	42	46		50	-4.43	-	50	-0.06	46	
Wilgenlaan 18	2636HT	1990	4.5	1	43	46		50	-3.74	-	51	-0.05	46	
Willem van Steenberchstraat 11	2636HK	1722	7.5	1	44	46		50	-4.01	-	49	-0.12	46	
Willem van Steenberchstraat 13	2636HK	1722	7.5	1	44	46		50	-4.01	-	49	-0.12	46	
Willem van Steenberchstraat 15	2636HK	1722	7.5	1	44	46		50	-4.01	-	49	-0.12	46	
Willibrordusstraat 14	2635EW	4479	7.5	1	45	48		50	-2.09	-	51	-2.46	45	
Willibrordusstraat 16	2635EW	4479	7.5	1	45	48		50	-2.09	-	51	-2.46	45	
Willibrordusstraat 18	2635EW	4479	7.5	1	45	48		50	-2.09	-	51	-2.46	45	
Woudselaan 2	2635CH	2012	7.5	1	51	54		51	3.14	2.60	57	-3.44	51	
Woudselaan 4	2635CH	1782	4.5	1	52	55		52	2.72	2.38	57	-3.04	52	
Woudselaan 6	2635CH	1693	7.5	1	55	57		55	2.55	1.71	60	-2.55	55	
Woudselaan 7	2635CH	1925	4.5	1	51	54		51	2.93	2.70	57	-3.04	51	

Gemeente Midden-Delfland

Adres en postcode		ID Rekenmodel	Waarneemhoogte [m]	Bestemming	Geluidsbelasting bij huidig GPP [dB]	Toekomst zonder nieuwe maatregelen [dB]	Sanering (AWBWC)	Toets- of streefwaarde [dB]	Effect van het project	Benodigde reductie [dB]	Geluidsbelasting standaard akoestische situatie [dB]	& Geluidsreductie door geadviseerde maatregelen [dB]	Toekomst met geadviseerde maatregel(en) [dB]	Overschrijding toets of streefwaarde/ (X=ja, leeg vak=nee)
Woudselaan 8	2635CH	1649	4.5	1	52	55		52	2.94	2.48	58	-2.75	52	
Woudselaan 10	2635CH	1527	4.5	1	53	56		53	2.56	2.39	58	-2.92	53	
Woudselaan 11	2635CH	1867	7.5	1	53	56		53	2.74	2.30	58	-2.63	53	
Woudselaan 12	2635CH	1477	4.5	1	53	56		53	2.78	2.03	58	-2.50	53	
Woudselaan 13	2635CH	1812	4.5	1	52	55		52	2.72	2.36	57	-3.00	52	
Woudselaan 14	2635CH	1367	4.5	1	51	55		51	3.88	3.49	58	-2.49	52	X
Woudselaan 14	2635CH	1384	4.5	1	52	55		52	3.20	2.73	58	-2.13	53	X
Woudselaan 17	2635CH	1726	4.5	1	53	56		53	3.00	2.45	58	-3.09	53	
Woudselaan 19	2635CH	1681	7.5	1	53	56		53	2.40	2.39	58	-2.02	54	X
Woudselaan 21	2635CH	1650	4.5	1	53	56		53	2.83	2.66	59	-3.08	53	
Woudselaan 21	2635CH	1648	4.5	1	53	56		53	3.07	2.32	58	-2.79	53	
Woudselaan 22	2635CH	1035	4.5	1	52	60		52	7.32	7.21	63	-8.63	51	
Woudselaan 23	2635CH	1503	4.5	1	52	55		52	3.36	2.92	58	-2.58	53	X
Woudselaan 25	2635CH	1513	4.5	1	53	56		53	2.57	2.20	58	-2.32	53	
Woudselaan 27	2635CH	1503	4.5	1	52	55		52	3.36	2.92	58	-2.58	53	X
Woudselaan 29	2635CH	1336	4.5	1	49	55		50	4.85	4.35	58	-3.89	51	X
Woudselaan 29	2635CH	1339	4.5	1	52	55		52	3.11	2.89	58	-2.01	53	X
Woudselaan 29	2635CH	1349	4.5	1	49	55		50	4.91	4.41	58	-4.49	50	
Woudselaan 37	2635CH	1203	4.5	1	52	57		52	5.25	4.26	60	-3.94	53	X
Woudselaan 37	2635CH	1219	4.5	1	53	57		53	4.09	3.62	60	-3.06	54	X
Woudselaan 39	2635CH	1139	4.5	1	53	58		53	5.29	4.80	61	-4.42	54	X
Woudselaan 39	2635CH	1131	4.5	1	51	58		51	6.61	6.49	61	-5.66	52	X
Woudselaan 43	2635CH	951	4.5	1	56	62		56	6.16	5.50	65	-6.54	55	
Woudselaan 55	2635CH	996	4.5	1	53	61		53	7.58	7.14	64	-7.84	53	
Woudselaan 55	2635CH	995	4.5	1	53	61		53	7.46	7.37	64	-7.17	54	X
Woudseweg 1	2635CG	5273	7.5	1	45	47		50	-2.86	-	51	-0.54	47	
Woudseweg 6 a	2635CC	5340	7.5	1	43	45		50	-4.91	-	49	-0.54	45	
Woudseweg 6 b	2635CC	5248	7.5	1	44	46		50	-4.02	-	50	-0.78	45	
Woudseweg 8	2635CC	5248	7.5	1	44	46		50	-4.02	-	50	-0.78	45	
Woudseweg 10	2635CC	5189	7.5	1	45	47		50	-3.29	-	51	-0.28	46	

Gemeente Midden-Delfland

Adres en postcode		ID Rekenmodel	Waarneemhoogte [m]	Bestemming	Geluidsbelasting bij huidig GPP [dB]	Toekomst zonder nieuwe maatregelen [dB]	Sanering (AWBWC)	Toets- of streefwaarde [dB]	Effect van het project	Benodigde reductie [dB]	Geluidsbelasting standaard akoestische situatie [dB]	Ge luidsreductie door geadviseerde maatregelen [dB]	Toekomst met geadvi-seerde maatregel(en) [dB]	Overschrijding toets of streef-waarde/ (X=ja, leeg vak=nee)
Woudseweg 11	2635CG	4359	4.5	1	47	49		50	-1.31	-	53	-0.26	48	
Woudseweg 11	2635CG	4359	7.5	1	47	49		50	-0.63	-	54	-0.44	49	
Woudseweg 14	2635CC	5189	7.5	1	45	47		50	-3.29	-	51	-0.28	46	
Woudseweg 15	2635NA	3442	10.5	1	49	51		50	1.10	0.60	55	-0.29	51	X
Woudseweg 15	2635NA	3442	7.5	1	49	51		50	1.03	0.53	55	-0.25	51	X
Woudseweg 15	2635NA	3442	13.5	1	49	51		50	1.24	0.74	55	-0.27	51	X
Woudseweg 16	2635CC	5189	7.5	1	45	47		50	-3.29	-	51	-0.28	46	
Woudseweg 17	2635NA	3111	7.5	1	50	52		50	1.99	1.68	56	-0.10	52	X
Woudseweg 19	2635NA	1947	4.5	1	55	57		55	2.25	1.44	60	0.00	57	X
Woudseweg 19	2635NA	28889	4.5	1	54	57		54	2.17	2.10	59	-0.01	57	X
Woudseweg 20	2635CC	5100	7.5	1	45	47		50	-2.68	-	51	-0.27	47	
Woudseweg 21	2635NA	1116	4.5	1	55	57		55	2.40	1.89	61	-0.01	57	X
Woudseweg 23	2635NA	938	4.5	1	53	55		53	2.35	1.73	59	0.00	55	X
Woudseweg 24	2635CC	5031	7.5	1	46	48		50	-2.24	-	52	-0.17	48	
Woudseweg 30	2635CC	4796	7.5	1	47	49		50	-1.30	-	52	-0.14	49	
Woudseweg 32	2635CC	4796	7.5	1	47	49		50	-1.30	-	52	-0.14	49	
Woudseweg 34	2635CC	4791	7.5	1	47	48		50	-1.54	-	52	-0.20	48	
Woudseweg 38	2635CC	4575	7.5	1	46	48		50	-2.11	-	52	-0.25	48	
Woudseweg 40	2635CD	4545	7.5	1	46	48		50	-2.41	-	52	-0.08	48	
Woudseweg 42	2635CD	4475	7.5	1	46	49		50	-1.26	-	53	-0.68	48	
Woudseweg 44	2635CD	4475	7.5	1	46	49		50	-1.26	-	53	-0.68	48	
Woudseweg 46	2635CD	4447	4.5	1	45	47		50	-2.79	-	51	-0.31	47	
Woudseweg 48	2635CD	4403	4.5	1	46	47		50	-2.59	-	51	-0.17	47	
Woudseweg 50	2635CD	4356	4.5	1	46	48		50	-1.73	-	52	-0.33	48	
Woudseweg 52	2635CD	4313	4.5	1	47	49		50	-1.31	-	53	-0.55	48	
Woudseweg 54	2635CD	4288	4.5	1	46	49		50	-1.45	-	52	-0.46	48	
Woudseweg 56	2635CD	4264	4.5	1	46	48		50	-1.61	-	52	-0.48	48	
Woudseweg 58	2635CD	4244	4.5	1	46	48		50	-1.55	-	52	-0.48	48	
Woudseweg 60	2635CD	4219	4.5	1	46	49		50	-1.44	-	52	-0.49	48	
Woudseweg 62	2635CD	4196	4.5	1	46	48		50	-1.52	-	52	-0.47	48	

Gemeente Midden-Delfland

Adres en postcode		ID Rekenmodel	Waarneemhoogte [m]	Bestemming	Geluidsbelasting bij huidig GPP [dB]	Toekomst zonder nieuwe maatregelen [dB]	Sanering (AWBWC)	Toets- of streefwaarde [dB]	Effect van het project	Benodigde reductie [dB]	Geluidsbelasting standaard akoestische situatie [dB]	& Luidsreductie door geadviseerde maatregelen [dB]	Toekomst met geadviseerde maatregel(en) [dB]	Overschrijding toets of streefwaarde/ (X=ja, leeg vak=nee)
Woudseweg 64	2635CD	4163	4.5	1	47	49		50	-1.15	-	52	-0.56	48	
Woudseweg 68	2635CE	4035	4.5	1	46	48		50	-1.70	-	52	-0.45	48	
Woudseweg 70	2635CE	4011	4.5	1	47	48		50	-1.65	-	52	-0.39	48	
Woudseweg 72	2635CE	3987	4.5	1	47	48		50	-1.54	-	52	-0.44	48	
Woudseweg 74	2635CE	3966	4.5	1	46	48		50	-1.78	-	52	-0.42	48	
Woudseweg 76	2635CE	3943	4.5	1	47	48		50	-1.86	-	52	-0.30	48	
Woudseweg 78	2635CE	3921	4.5	1	47	48		50	-1.53	-	52	-0.35	48	
Woudseweg 80	2635CE	3895	4.5	1	47	49		50	-1.46	-	53	-0.32	48	
Woudseweg 82	2635CE	3871	4.5	1	46	48		50	-1.74	-	52	-0.31	48	
Woudseweg 84	2635CE	3834	4.5	1	47	49		50	-1.38	-	53	-0.42	48	
Woudseweg 86	2635CE	3794	4.5	1	46	48		50	-1.56	-	53	-0.43	48	
Woudseweg 88	2635CE	3748	4.5	1	46	48		50	-1.98	-	52	-0.45	48	
Woudseweg 90	2635CE	3715	4.5	1	46	48		50	-2.02	-	52	-0.42	48	
Woudseweg 92	2635CE	3688	4.5	1	46	48		50	-2.18	-	52	-0.32	48	
Woudseweg 94	2635CE	3658	4.5	1	46	48		50	-2.10	-	52	-0.29	48	
Woudseweg 96	2635CE	3619	4.5	1	46	48		50	-2.12	-	52	-0.25	48	
Woudseweg 98	2635CE	3583	4.5	1	46	48		50	-1.56	-	52	-0.30	48	
Woudseweg 100	2635CG	3540	4.5	1	46	48		50	-1.53	-	52	-0.24	48	
Woudseweg 102	2635CG	3506	4.5	1	46	48		50	-1.63	-	52	-0.22	48	
Woudseweg 104	2635CG	3465	4.5	1	46	48		50	-1.80	-	52	-0.14	48	
Woudseweg 106	2635CG	3421	4.5	1	47	48		50	-1.57	-	53	-0.22	48	
Woudseweg 108	2635CG	3277	4.5	1	47	49		50	-0.86	-	53	-0.22	49	
Woudseweg 108	2635CG	3277	7.5	1	47	49		50	-1.10	-	52	-0.05	49	
Woudseweg 110	2635CG	3277	7.5	1	47	49		50	-1.10	-	52	-0.05	49	
Woudseweg 110	2635CG	3277	4.5	1	47	49		50	-0.86	-	53	-0.22	49	
Woudseweg 112	2635CG	3271	4.5	1	48	49		50	-0.53	-	53	-0.14	49	
Woudseweg 112	2635CG	3271	7.5	1	47	49		50	-0.68	-	53	-0.05	49	
Woudseweg 114	2635CG	3238	4.5	1	48	50		50	-0.45	-	53	-0.13	49	
Woudseweg 114	2635CG	3238	7.5	1	47	50		50	-0.39	-	53	-0.12	49	
Woudseweg 116	2635CG	3200	4.5	1	48	50		50	-0.40	-	53	-0.17	49	

Gemeente Midden-Delfland

Adres en postcode		ID Rekenmodel	Waarneemhoogte [m]	Bestemming	Geluidsbelasting bij huidig GPP [dB]	Toekomst zonder nieuwe maatregelen [dB]	Sanering (AWBWC)	Toets- of streefwaarde [dB]	Effect van het project	Benodigde reductie [dB]	Geluidsbelasting standaard akoestische situatie [dB]	& luidsreductie door geadviseerde maatregelen [dB]	Toekomst met geadvi-seerde maatregel(en) [dB]	Overschrijding toets of streef-waarde/ (X=ja, leeg vak=nee)
Woudseweg 116	2635CG	3200	7.5	1	47	50		50	-0.36	-	53	-0.12	50	
Woudseweg 118	2635CG	3163	7.5	1	48	50		50	-0.06	-	54	-0.08	50	
Woudseweg 118	2635CG	3163	4.5	1	48	50		50	-0.19	-	54	-0.19	50	
Woudseweg 120	2635CG	3134	4.5	1	48	50		50	-0.31	-	53	-0.13	50	
Woudseweg 120	2635CG	3134	7.5	1	48	50		50	-0.16	-	54	-0.05	50	
Woudseweg 122	2635CG	3100	7.5	1	48	50		50	-0.07	-	54	-0.08	50	
Woudseweg 122	2635CG	3100	4.5	1	48	50		50	-0.24	-	53	-0.07	50	
Woudseweg 124	2635CG	3041	7.5	1	49	51		50	1.11	0.61	55	-0.11	51	X
Woudseweg 128	2635CG	2944	4.5	1	48	50		50	-0.27	-	54	-0.12	50	
Woudseweg 128 a	2635CG	2874	4.5	1	49	51		50	0.75	0.25	55	-0.14	51	X
Woudseweg 128 a	2635CG	2874	7.5	1	49	51		50	0.59	0.09	54	-0.09	50	
Woudseweg 128 b	2635CG	2841	4.5	1	49	51		50	0.99	0.49	55	-0.08	51	X
Woudseweg 128 b	2635CG	2841	7.5	1	49	51		50	0.72	0.22	54	0.02	51	X
Woudseweg 128 c	2635CG	2805	7.5	1	49	51		50	0.86	0.36	55	-0.02	51	X
Woudseweg 128 c	2635CG	2805	4.5	1	49	51		50	1.17	0.67	55	-0.12	51	X
Woudseweg 128 d	2635CG	2743	7.5	1	50	52		50	2.07	1.77	56	-0.02	52	X
Woudseweg 130	2635CG	2008	4.5	1	51	53		51	2.06	1.41	56	-0.06	53	X
Woudseweg 130	2635CG	28890	4.5	1	51	53		51	2.05	1.64	56	-0.09	53	X
Woudseweg 132	2635CG	1962	4.5	1	53	55		53	1.95	1.10	58	-0.04	55	X
Woudseweg 132	2635CG	1948	4.5	1	53	55		53	1.98	1.10	58	0.04	55	X
Woudseweg 134	2636AV	1695	4.5	1	58	61		58	3.02	2.03	67	0.04	61	X
Woudseweg 142	2636AV	1299	4.5	1	59	61		59	2.21	1.39	66	0.03	61	X
Woudseweg 144	2636AV	29637	4.5	1	57	60		57	2.37	2.19	64	0.00	60	X
Woudseweg 144 a	2636AV	29636	4.5	1	56	58		56	2.35	1.77	62	-0.04	58	X
Woudseweg 148	2636AV	844	4.5	1	53	56		53	2.27	2.18	58	0.00	56	X
Woudseweg 150	2636AV	804	1.5	1	50	52		50	1.91	1.41	55	-0.01	52	X
Woudseweg 150 a	2636AV	29644	4.5	1	51	53		51	2.12	1.63	56	0.02	53	X
Woudseweg 156	2636AV	774	4.5	1	52	55		52	2.40	2.29	58	0.01	55	X
Woudseweg 156 a	2636AV	765	1.5	1	50	52		50	1.68	1.18	54	0.00	52	X
Woudseweg 158	2636AV	29649	7.5	1	51	54		51	2.62	2.55	57	-0.15	54	X

Gemeente Midden-Delfland

Adres en postcode		ID Rekenmodel	Waarneemhoogte [m]	Bestemming	Geluidsbelasting bij huidig GPP [dB]	Toekomst zonder nieuwe maatregelen [dB]	Sanering (AWBWC)	Toets- of streefwaarde [dB]	Effect van het project	Benodigde reductie [dB]	Geluidsbelasting standaard akoestische situatie [dB]	& luidsreductie door geadviseerde maatregelen [dB]	Toekomst met geadvi-seerde maatregel(en) [dB]	Overschrijding toets of streef-waarde/ (X=ja, leeg vak=nee)
Woudseweg 158 a	2636AV	29649	7.5	1	51	54		51	2.62	2.55	57	-0.15	54	X
Woudseweg 158 c	2636AV	29647	1.5	1	45	48		50	-2.36	-	51	0.00	48	
Woudseweg 158 d	2636AV	743	7.5	1	51	54		51	2.74	2.51	57	-0.13	54	X
Woudseweg 158 e	2636AV	737	4.5	1	48	51		50	0.68	0.18	53	0.03	51	X
Woudseweg 158 f	2636AV	735	7.5	1	52	54		52	2.74	1.75	58	-0.11	54	X
Woudseweg 158 g	2636AV	729	7.5	1	52	54		52	2.75	1.91	58	-0.11	54	X
Woudseweg 160	2636AV	29648	1.5	1	48	50		50	-0.32	-	52	0.01	50	
Woudseweg 160 a	2636AV	736	4.5	1	50	52		50	2.07	1.57	55	0.01	52	X
Woudseweg 162	2636AW	713	4.5	1	50	52		50	2.14	1.64	55	0.10	52	X
Woudseweg 164	2636AW	696	4.5	1	49	51		50	0.77	0.27	54	0.18	51	X
Woudseweg 168	2636AW	648	4.5	1	48	50		50	-0.20	-	53	0.05	50	
Woudseweg 170	2636AW	615	4.5	1	46	48		50	-2.32	-	51	0.00	48	
Woudseweg 174	2636AW	703	7.5	1	48	50		50	0.14	-	53	-0.04	50	
Woudseweg 174	2636AW	703	4.5	1	47	50		50	-0.47	-	53	-0.01	50	
Woudseweg 176	2636AW	721	7.5	1	49	52		50	1.55	1.05	55	-0.07	51	X
Zomeraagt 2	2635MG	4321	7.5	1	44	46		50	-3.73	-	50	-0.67	46	
Zomeraagt 3	2635MG	4321	7.5	1	44	46		50	-3.73	-	50	-0.67	46	
Zomeraagt 4	2635MG	4209	7.5	1	44	46		50	-3.88	-	50	-1.06	45	
Zomeraagt 5	2635MG	4147	7.5	1	44	46		50	-3.84	-	50	-1.11	45	
Zouteveenseweg 1	2636EG	1854	4.5	1	42	44		50	-5.64	-	50	-0.01	44	
Zouteveenseweg 9	2636EG	1954	4.5	1	42	45		50	-4.94	-	49	-0.05	45	
Zouteveenseweg 11	2636EG	1954	4.5	1	42	45		50	-4.94	-	49	-0.05	45	
Zouteveenseweg 11 a	2636EG	1951	4.5	1	41	44		50	-5.54	-	49	-0.03	44	
Zouteveenseweg 13	2636EG	1951	4.5	1	41	44		50	-5.54	-	49	-0.03	44	
Zwanebloem 7	2635KH	5625	10.5	1	44	47		50	-3.04	-	50	-2.15	45	
Zwanebloem 9	2635KH	5625	10.5	1	44	47		50	-3.04	-	50	-2.15	45	
Zwanebloem 11	2635KH	5625	10.5	1	44	47		50	-3.04	-	50	-2.15	45	
Zwanebloem 13	2635KH	5625	10.5	1	44	47		50	-3.04	-	50	-2.15	45	
Zwanebloem 15	2635KH	5625	10.5	1	44	47		50	-3.04	-	50	-2.15	45	
Zwanebloem 17	2635KH	5625	10.5	1	44	47		50	-3.04	-	50	-2.15	45	

Gemeente Midden-Delfland

Adres en postcode		ID Rekenmodel	Waarneemhoogte [m]	Bestemming	Geluidsbelasting bij huidig GPP [dB]	Toekomst zonder nieuwe maatregelen [dB]	Sanering (AWBWC)	Toets- of streefwaarde [dB]	Effect van het project	Benodigde reductie [dB]	Geluidsbelasting standaard akoestische situatie [dB]	& luidsreductie door geadviseerde maatregelen [dB]	Toekomst met geadvi-seerde maatregel(en) [dB]	Overschrijding toets of streef-waarde/ (X=ja, leeg vak=nee)
Zwanebloem 19	2635KH	5625	10.5	1	44	47		50	-3.04	-	50	-2.15	45	
Zwanebloem 20	2635KJ	5767	10.5	1	43	47		50	-3.38	-	50	-2.90	44	
Zwanebloem 20	2635KJ	5761	10.5	1	43	47		50	-3.16	-	50	-2.60	44	
Zwanebloem 22	2635KJ	5767	10.5	1	43	47		50	-3.38	-	50	-2.90	44	
Zwanebloem 22	2635KJ	5761	10.5	1	43	47		50	-3.16	-	50	-2.60	44	
Zwanebloem 24	2635KJ	5761	10.5	1	43	47		50	-3.16	-	50	-2.60	44	
Zwanebloem 24	2635KJ	5767	10.5	1	43	47		50	-3.38	-	50	-2.90	44	
Zwanebloem 25	2635KH	5527	10.5	1	45	47		50	-2.54	-	50	-2.82	45	
Zwanebloem 26	2635KJ	5767	10.5	1	43	47		50	-3.38	-	50	-2.90	44	
Zwanebloem 26	2635KJ	5761	10.5	1	43	47		50	-3.16	-	50	-2.60	44	
Zwanebloem 27	2635KH	5527	10.5	1	45	47		50	-2.54	-	50	-2.82	45	
Zwanebloem 28	2635KJ	5767	10.5	1	43	47		50	-3.38	-	50	-2.90	44	
Zwanebloem 28	2635KJ	5761	10.5	1	43	47		50	-3.16	-	50	-2.60	44	
Zwanebloem 29	2635KH	5527	10.5	1	45	47		50	-2.54	-	50	-2.82	45	
Zwanebloem 30	2635KJ	5767	13.5	1	43	47		50	-2.86	-	50	-3.13	44	
Zwanebloem 31	2635KH	5527	10.5	1	45	47		50	-2.54	-	50	-2.82	45	
Zwanebloem 32	2635KJ	5767	13.5	1	43	47		50	-2.86	-	50	-3.13	44	
Zwanebloem 33	2635KH	5527	10.5	1	45	47		50	-2.54	-	50	-2.82	45	
Zwanebloem 34	2635KJ	5767	13.5	1	43	47		50	-2.86	-	50	-3.13	44	
Zwanebloem 35	2635KH	5527	10.5	1	45	47		50	-2.54	-	50	-2.82	45	
Zwanebloem 36	2635KJ	5767	13.5	1	43	47		50	-2.86	-	50	-3.13	44	
Zwanebloem 38	2635KJ	5767	13.5	1	43	47		50	-2.86	-	50	-3.13	44	
Zwanebloem 40	2635KJ	5767	16.5	1	44	47		50	-2.79	-	50	-3.00	44	
Zwanebloem 42	2635KJ	5767	16.5	1	44	47		50	-2.79	-	50	-3.00	44	
Zwanebloem 44	2635KJ	5767	16.5	1	44	47		50	-2.79	-	50	-3.00	44	
Zwanebloem 46	2635KJ	5767	16.5	1	44	47		50	-2.79	-	50	-3.00	44	
Zwanebloem 48	2635KJ	5767	16.5	1	44	47		50	-2.79	-	50	-3.00	44	
Zwanebloem 68	2635KJ	5732	10.5	1	44	47		50	-2.66	-	50	-2.79	45	
Zwanebloem 70	2635KJ	5732	10.5	1	44	47		50	-2.66	-	50	-2.79	45	
Zwanebloem 72	2635KJ	5732	10.5	1	44	47		50	-2.66	-	50	-2.79	45	

Gemeente Midden-Delfland

Adres en postcode		ID Rekenmodel	Waarneemhoogte [m]	Bestemming	Geluidsbelasting bij huidig GPP [dB]	Toekomst zonder nieuwe maatregelen [dB]	Sanering (AWBWC)	Toets- of streefwaarde [dB]	Effect van het project	Benodigde reductie [dB]	Geluidsbelasting standaard akoestische situatie [dB]	Geluidsreductie door geadviseerde maatregelen [dB] &	Toekomst met geadviseerde maatregel(en) [dB]	Overschrijding toets of streefwaarde/ (X=ja, leeg vak=nee)
Zwanebloem 74	2635KJ	5732	10.5	1	44	47		50	-2.66	-	50	-2.79	45	
Zwanebloem 76	2635KJ	5732	10.5	1	44	47		50	-2.66	-	50	-2.79	45	
Zwanebloem 78	2635KJ	5732	13.5	1	44	48		50	-1.99	-	51	-3.33	45	
Zwanebloem 80	2635KJ	5732	13.5	1	44	48		50	-1.99	-	51	-3.33	45	
Zwanebloem 82	2635KJ	5732	13.5	1	44	48		50	-1.99	-	51	-3.33	45	
Zwanebloem 84	2635KJ	5732	13.5	1	44	48		50	-1.99	-	51	-3.33	45	
Zwanebloem 86	2635KJ	5732	13.5	1	44	48		50	-1.99	-	51	-3.33	45	
Zwanebloem 88	2635KJ	5732	16.5	1	45	48		50	-1.89	-	51	-3.25	45	
Zwanebloem 90	2635KJ	5732	16.5	1	45	48		50	-1.89	-	51	-3.25	45	
Zwanebloem 92	2635KJ	5732	16.5	1	45	48		50	-1.89	-	51	-3.25	45	
Zwanebloem 94	2635KJ	5732	16.5	1	45	48		50	-1.89	-	51	-3.25	45	
Zwanebloem 96	2635KJ	5732	16.5	1	45	48		50	-1.89	-	51	-3.25	45	
Zwanebloem 112	2635KK	5553	10.5	1	45	48		50	-2.12	-	51	-2.25	46	
Zwanebloem 114	2635KK	5553	10.5	1	45	48		50	-2.12	-	51	-2.25	46	
Zwanebloem 116	2635KK	5553	10.5	1	45	48		50	-2.12	-	51	-2.25	46	
Zwethkade Zuid 1	2635CT	707	7.5	1	54	56		54	2.16	1.24	58	-0.64	55	X
Zwethkade Zuid 2	2635CT	655	4.5	1	52	54		52	2.20	1.76	57	-0.58	54	X
Zwethkade Zuid 3	2635CT	635	4.5	1	53	55		53	2.22	1.96	58	-0.57	55	X
Zwethkade Zuid 3 a	2635CT	599	4.5	1	52	54		52	2.11	1.77	57	-0.39	54	X
Zwethkade Zuid 3 b	2635CT	593	4.5	1	51	53		51	2.07	1.81	56	-0.50	53	X
Zwethkade Zuid 3 b	2635CT	589	4.5	1	51	53		51	2.04	1.95	56	-0.45	53	X
Zwethkade Zuid 4	2635CT	531	7.5	1	52	54		52	2.14	1.28	57	-0.24	54	X
Zwethkade Zuid 4	2635CT	529	7.5	1	52	54		52	2.11	1.44	57	-0.40	54	X
Zwethkade Zuid 5	2635CT	569	4.5	1	51	53		51	2.12	1.63	56	-0.80	52	X
Zwethkade Zuid 7	2635CT	498	4.5	1	51	53		51	2.05	1.28	56	-0.13	53	X
Zwethkade Zuid 8	2635CT	498	4.5	1	51	53		51	2.05	1.28	56	-0.13	53	X
Zwethkade Zuid 9	2635CT	471	4.5	1	49	51		50	0.82	0.32	54	-0.14	51	X
Zwethkade Zuid 10	2635CT	471	4.5	1	49	51		50	0.82	0.32	54	-0.14	51	X
Zwethkade Zuid 11	2635CT	488	4.5	1	51	53		51	2.12	1.44	56	-0.42	53	X
Zwethkade Zuid 11 a	2635CT	459	4.5	1	50	52		50	2.10	1.96	56	0.01	52	X

Gemeente Midden-Delfland

Adres en postcode		ID Rekenmodel	Waarneemhoogte [m]	Bestemming	Geluidsbelasting bij huidig GPP [dB]	Toekomst zonder nieuwe maatregelen [dB]	Sanering (AWBWC)	Toets- of streefwaarde [dB]	Effect van het project	Benodigde reductie [dB]	Geluidsbelasting standaard akoestische situatie [dB]	& luidsreductie door geadviseerde maatregelen [dB]	Toekomst met geadviseerde maatregel(en) [dB]	Overschrijding toets of streefwaarde/ (X=ja, leeg vak=nee)
Zwethkade Zuid 11 a	2635CT	472	4.5	1	50	52		50	2.20	1.79	56	-0.32	52	X
Zwethkade Zuid 12	2635CT	469	4.5	1	49	51		50	1.42	0.92	55	-0.28	51	X
Zwethkade Zuid 13	2635CT	447	4.5	1	50	52		50	2.02	1.52	55	-0.26	52	X
Zwethkade Zuid 14	2635CT	423	4.5	1	50	52		50	1.63	1.13	54	-0.20	51	X
Zwethkade Zuid 15	2635CT	419	4.5	1	49	51		50	0.79	0.29	54	-0.22	51	X
Zwethkade Zuid 16	2635CT	408	4.5	1	49	51		50	0.70	0.20	54	-0.55	50	
Zwethkade Zuid 16	2635CT	402	4.5	1	49	51		50	1.08	0.58	54	-0.36	51	X
Zwethkade Zuid 17	2635CT	385	1.5	1	47	49		50	-1.17	-	51	-0.64	48	
Zwethkade Zuid 19	2635CV	343	4.5	1	49	52		50	1.60	1.10	55	-0.19	51	X
Zwethkade Zuid 20	2635CV	288	4.5	1	46	48		50	-1.73	-	52	-0.41	48	
Zwethkade Zuid 28 a	2635CV	234	7.5	1	47	49		50	-1.30	-	52	-0.11	49	
Zwethkade Zuid 29 b	2635CV	452	4.5	1	48	50		50	-0.12	-	53	0.05	50	
Zwethkade Zuid 30	2635CV	168	4.5	1	46	48		50	-1.76	-	52	-0.07	48	
Zwethkade Zuid 30 a	2635CV	119	1.5	1	47	49		50	-1.23	-	52	-0.07	49	
Zwethkade Zuid 30 a	2635CV	119	4.5	1	47	49		50	-1.43	-	52	-0.18	48	
Zwethkade Zuid 30 a	2635CV	120	4.5	1	46	49		50	-1.45	-	52	-0.21	48	
Zwethkade Zuid 31	2635CV	103	4.5	1	45	48		50	-2.33	-	52	0.07	48	
Zwethkade Zuid 31	2635CV	104	7.5	1	46	48		50	-1.59	-	52	-0.35	48	
Zwethkade Zuid 33	2635CV	326	4.5	1	48	50		50	-0.17	-	53	0.03	50	
Zwethkade Zuid 34	2635CV	86	4.5	1	46	48		50	-2.18	-	51	-0.19	48	
Zwethkade Zuid 35	2635CV	82	4.5	1	45	48		50	-2.49	-	51	-0.37	47	
Zwethkade Zuid 36 a	2635CW	40	1.5	1	45	47		50	-2.56	-	51	-0.32	47	
Zwethkade Zuid 36 a	2635CW	40	4.5	1	45	47		50	-2.81	-	51	-0.10	47	
Zwethkade Zuid 42	2635CW	7	4.5	1	44	46		50	-3.78	-	50	0.02	46	
Zwethkade Zuid 44 a	2635CW	85	4.5	1	45	48		50	-2.45	-	51	0.01	48	

Gemeente Pijnacker-Nootdorp

Adres en postcode		ID Rekenmodel	Waarneemhoogte [m]	Bestemming	Geluidsbelasting bij huidig GPP [dB]	Toekomst zonder nieuwe maatregelen [dB]	Sanering (AWBWC)	Toets- of streefwaarde [dB]	Effect van het project	Benodigde reductie [dB]	Geluidsbelasting standaard akoestische situatie [dB]	Geluidsreductie door geadviseerde maatregelen [dB]	Toekomst met geadviseerde maatregel(en) [dB]	Overschrijding toets of streefwaarde/ (X=ja, leeg vak=nee)
Bartholomeuslaan 24	2632DB	19132	7.5	1	51	51		51	0.55	-	53	-0.79	51	
Bartholomeuslaan 25	2632DB	19137	7.5	1	51	52		51	0.35	0.17	52	-0.50	51	
Bartholomeuslaan 25	2632DB	19142	7.5	1	52	52		52	0.07	-	52	-0.15	52	
Bartholomeuslaan 26	2632DB	19155	7.5	1	51	52		51	0.53	0.38	53	-0.73	51	
Bartholomeuslaan 27	2632DB	19183	7.5	1	52	52		52	0.06	-	53	-0.23	52	
Bartholomeuslaan 28	2632DB	19183	7.5	1	52	52		52	0.06	-	53	-0.23	52	
Bartholomeuslaan 29	2632DB	19183	7.5	1	52	52		52	0.06	-	53	-0.23	52	
Bartholomeuslaan 30	2632DB	19278	7.5	1	50	50		50	0.29	-	51	-0.48	50	
Bartholomeuslaan 31	2632DB	19278	7.5	1	50	50		50	0.29	-	51	-0.48	50	
Bartholomeuslaan 32	2632DB	19278	7.5	1	50	50		50	0.29	-	51	-0.48	50	
Bartholomeuslaan 33	2632DB	19297	7.5	1	52	52		52	0.16	-	53	-0.23	51	
Bartholomeuslaan 34	2632DB	19297	7.5	1	52	52		52	0.16	-	53	-0.23	51	
Bartholomeuslaan 35	2632DB	19314	7.5	1	52	52		52	0.07	-	53	-0.16	52	
Bartholomeuslaan 36	2632DB	19346	7.5	1	51	51		51	0.22	-	53	-0.38	51	
Bartholomeuslaan 36	2632DB	19332	7.5	1	51	51		51	0.20	-	52	-0.41	51	
Bartholomeuslaan 37	2632DB	19366	7.5	1	52	52		52	0.02	-	54	-0.07	52	
Delflandstraat 1	2631HA	20660	7.5	1	50						55	-0.03	50	
Delflandstraat 2	2631HD	20620	7.5	1	50						53	-0.12	50	
Delflandstraat 2 a	2631HD	20591	7.5	1	50						53	-0.04	50	
Delflandstraat 2 a	2631HD	20522	7.5	1	50						52	-0.05	50	
Delflandstraat 3	2631HA	20680	7.5	1	50						55	-0.04	50	
Delflandstraat 4	2631HD	20634	7.5	1	51						54	-0.15	50	
Delflandstraat 5	2631HA	20694	7.5	1	50						55	-0.07	50	
Delflandstraat 6	2631HD	20650	7.5	1	51						53	-0.19	50	
Delflandstraat 7	2631HA	20728	7.5	1	50						54	-0.06	50	
Delflandstraat 8	2631HD	20662	7.5	1	51						53	-0.18	50	
Delflandstraat 9	2631HA	20744	7.5	1	50						54	-0.08	50	
Delflandstraat 10	2631HD	20685	7.5	1	51						53	-0.14	50	
Delflandstraat 11	2631HA	20759	7.5	1	50						54	-0.12	49	
Delflandstraat 12	2631HD	20700	7.5	1	50						52	-0.17	50	

Gemeente Pijnacker-Nootdorp

Adres en postcode		ID Rekenmodel	Waarneemhoogte [m]	Bestemming	Geluidsbelasting bij huidig GPP [dB]	Toekomst zonder nieuwe maatregelen [dB]	Sanering (AWBWC)	Toets- of streefwaarde [dB]	Effect van het project	Benodigde reductie [dB]	Geluidsbelasting standaard akoestische situatie [dB]	& Geluidsreductie door geadviseerde maatregelen [dB]	Toekomst met geadviseerde maatregel(en) [dB]	Overschrijding toets of streefwaarde/ (X=ja, leeg vak=nee)
Delflandstraat 13	2631HA	20771	7.5	1	49						54	-0.07	49	
Delflandstraat 14	2631HD	20721	7.5	1	50						52	-0.20	50	
Delflandstraat 15	2631HA	20801	7.5	1	49						53	-0.05	49	
Delflandstraat 16	2631HD	20721	7.5	1	50						52	-0.20	50	
Delflandstraat 17	2631HA	20810	7.5	1	50						53	-0.05	50	
Delflandstraat 18	2631HD	20794	7.5	1	49						51	-0.18	49	
Delflandstraat 19	2631HA	20836	7.5	1	50						52	-0.02	49	
Delflandstraat 20	2631HD	20794	7.5	1	49						51	-0.18	49	
Delflandstraat 21	2631HA	20842	7.5	1	48						50	-0.02	48	
Delflandstraat 22	2631HD	20794	7.5	1	49						51	-0.18	49	
Delflandstraat 23	2631HA	20848	7.5	1	49						53	-0.03	49	
Delflandstraat 24	2631HD	20794	7.5	1	49						51	-0.18	49	
Delflandstraat 25	2631HA	20848	7.5	1	49						53	-0.03	49	
Delflandstraat 26	2631HD	20794	7.5	1	49						51	-0.18	49	
Delflandstraat 27	2631HA	20906	7.5	1	48						50	-0.05	48	
Delflandstraat 28	2631HD	20794	7.5	1	49						51	-0.18	49	
Delflandstraat 29	2631HA	20906	7.5	1	48						50	-0.05	48	
Delflandstraat 31	2631HA	20906	7.5	1	48						50	-0.05	48	
Delflandstraat 33	2631HA	20906	7.5	1	48						50	-0.05	48	
Delflandstraat 35	2631HA	20906	7.5	1	48						50	-0.05	48	
Fellowshiplaan 2	2631MK	17723	7.5	1	49						50	-0.13	49	
Fellowshiplaan 4	2631MK	17723	10.5	1	50						51	-0.16	50	
Fellowshiplaan 6	2631MK	17723	13.5	1	51						52	-0.13	51	
Gooland 1	2631CP	20627	1.5	1	49						51	-0.02	49	
Gooland 2	2631CP	20587	1.5	1	48						51	-0.03	48	
Gooland 3	2631CP	20484	1.5	1	50						51	-0.02	50	
Gooland 4	2631CP	20470	4.5	1	51						54	-0.06	51	
Gooland 5	2631CP	20373	1.5	1	50						52	-0.02	50	
Gooland 6	2631CP	20343	4.5	1	52						55	-0.05	52	
Gooland 7	2631CP	20443	1.5	1	49						51	-0.03	49	

Gemeente Pijnacker-Nootdorp

Adres en postcode		ID Rekenmodel	Waarneemhoogte [m]	Bestemming	Geluidsbelasting bij huidig GPP [dB]	Toekomst zonder nieuwe maatregelen [dB]	Sanering (AWBWC)	Toets- of streefwaarde [dB]	Effect van het project	Benodigde reductie [dB]	Geluidsbelasting standaard akoestische situatie [dB]	Geluidsreductie door geadviseerde maatregelen [dB]	Toekomst met geadviseerde maatregel(en) [dB]	Overschrijding toets of streefwaarde/ (X=ja, leeg vak=nee)
Gooland 8	2631CP	20420	4.5	1	52						53	-0.03	52	
Gooland 8	2631CP	20440	4.5	1	52						55	-0.02	52	
Gooland 9	2631CP	20561	1.5	1	49						53	-0.08	49	
Gooland 9	2631CP	20564	1.5	1	49						52	-0.04	49	
Gooland 10	2631CP	20564	1.5	1	49						52	-0.04	49	
Gooland 11	2631CP	20594	1.5	1	45						50	-0.02	45	
Gooland 12	2631CP	20624	1.5	1	47						50	-0.03	47	
Gooland 13	2631CP	20724	4.5	1	51						56	-0.03	51	
Gooland 14	2631CP	20716	4.5	1	51						55	-0.04	51	
Gooland 15	2631CP	20809	1.5	1	48						50	-0.03	48	
Gooland 16	2631CP	20736	4.5	1	50						54	-0.09	50	
Gooland 16	2631CP	20760	4.5	1	50						54	-0.11	50	
Gooland 17	2631CP	20607	4.5	1	52						55	-0.07	52	
Jozefpad 1	2632CC	20426	13.5	1	49						51	-0.12	49	
Jozefpad 6	2632CC	20426	13.5	1	49						51	-0.12	49	
Jozefpad 7	2632CC	20437	13.5	1	49						52	-0.11	49	
Jozefpad 7	2632CC	20437	10.5	1	49						52	-0.05	49	
Jozefpad 8	2632CC	20426	13.5	1	49						51	-0.12	49	
Jozefpad 9	2632CC	20437	13.5	1	49						52	-0.11	49	
Jozefpad 9	2632CC	20437	10.5	1	49						52	-0.05	49	
Jozefpad 10	2632CC	20426	13.5	1	49						51	-0.12	49	
Jozefpad 11	2632CC	20437	10.5	1	49						52	-0.05	49	
Jozefpad 11	2632CC	20437	13.5	1	49						52	-0.11	49	
Jozefpad 12	2632CC	20426	13.5	1	49						51	-0.12	49	
Jozefpad 14	2632CC	20437	13.5	1	49						52	-0.11	49	
Jozefpad 14	2632CC	20437	10.5	1	49						52	-0.05	49	
Jozefpad 16	2632CC	20437	10.5	1	49						52	-0.05	49	
Jozefpad 16	2632CC	20437	13.5	1	49						52	-0.11	49	
Jozefpad 18	2632CC	20437	13.5	1	49						52	-0.11	49	
Jozefpad 18	2632CC	20437	10.5	1	49						52	-0.05	49	

Gemeente Pijnacker-Nootdorp

Adres en postcode		ID Rekenmodel	Waarneemhoogte [m]	Bestemming	Geluidsbelasting bij huidig GPP [dB]	Toekomst zonder nieuwe maatregelen [dB]	Sanering (AWBWC)	Toets- of streefwaarde [dB]	Effect van het project	Benodigde reductie [dB]	Geluidsbelasting standaard akoestische situatie [dB]	Geluidsreductie door geadviseerde maatregelen [dB] &	Toekomst met geadviseerde maatregel(en) [dB]	Overschrijding toets of streefwaarde/ (X=ja, leeg vak=nee)
Jozefpad 20	2632CC	20437	10.5	1	49						52	-0.05	49	
Jozefpad 20	2632CC	20437	13.5	1	49						52	-0.11	49	
Maria van Wilsveenhof 1	2632DD	19196	7.5	1	51	51		51	0.41	-	52	-0.62	50	
Maria van Wilsveenhof 2	2632DC	19138	7.5	1	48	49		50	-1.45	-	51	-0.45	48	
Maria van Wilsveenhof 3	2632DD	19224	7.5	1	50	51		50	0.18	0.16	53	-0.30	50	
Maria van Wilsveenhof 4	2632DC	19144	7.5	1	50	50		50	0.05	-	52	-0.72	49	
Maria van Wilsveenhof 5	2632DD	19239	7.5	1	51	51		51	0.47	-	52	-0.60	50	
Maria van Wilsveenhof 6	2632DC	19146	7.5	1	51	51		51	0.12	-	53	-0.28	51	
Maria van Wilsveenhof 7	2632DD	19251	7.5	1	51	51		51	0.42	-	52	-0.59	51	
Maria van Wilsveenhof 8	2632DC	19178	7.5	1	51	51		51	0.09	-	52	-0.13	51	
Maria van Wilsveenhof 9	2632DD	19273	7.5	1	51	52		51	0.39	0.04	52	-0.54	51	
Maria van Wilsveenhof 10	2632DC	19161	7.5	1	51	51		51	0.11	-	53	-0.30	51	
Maria van Wilsveenhof 11	2632DD	19308	7.5	1	50	50		50	0.13	-	52	-0.23	50	
Maria van Wilsveenhof 12	2632DC	19174	7.5	1	50	50		50	-0.11	-	53	-0.50	49	
Maria van Wilsveenhof 13	2632DD	19324	7.5	1	50	51		50	0.06	0.03	52	-0.16	50	
Maria van Wilsveenhof 15	2632DD	19337	7.5	1	50	50		50	0.11	-	52	-0.21	50	
Maria van Wilsveenhof 16	2632DC	19213	7.5	1	51	51		51	0.15	-	51	-0.30	51	
Maria van Wilsveenhof 17	2632DD	19352	7.5	1	50	50		50	0.07	-	52	-0.16	50	
Maria van Wilsveenhof 18	2632DC	19227	7.5	1	51	51		51	0.12	-	51	-0.23	51	
Maria van Wilsveenhof 19	2632DD	19368	7.5	1	50	50		50	0.22	-	52	-0.35	50	
Maria van Wilsveenhof 21	2632DD	19386	7.5	1	50	50		50	0.11	-	52	-0.31	50	
Maria van Wilsveenhof 23	2632DD	19400	7.5	1	50	50		50	-0.48	-	51	-0.16	49	
Maria van Wilsveenhof 25	2632DD	19417	7.5	1	50	50		50	-0.23	-	51	-0.08	50	
Maria van Wilsveenhof 27	2632DD	19434	7.5	1	50	50		50	-0.24	-	51	-0.07	50	
Maria van Wilsveenhof 29	2632DD	19463	7.5	1	50	51		50	0.03	0.02	52	-0.11	50	
Maria van Wilsveenhof 29	2632DD	19462	7.5	1	51	51		51	0.30	-	51	-0.42	50	
Maria van Wilsveenhof 31	2632DD	19447	7.5	1	51	51		51	0.33	-	53	-0.42	51	
Maria van Wilsveenhof 33	2632DD	19430	7.5	1	51	51		51	0.27	-	53	-0.36	51	
Maria van Wilsveenhof 34	2632DC	19392	7.5	1	49	49		50	-0.64	-	50	-0.21	49	
Maria van Wilsveenhof 35	2632DD	19418	7.5	1	52	52		52	0.18	-	53	-0.29	51	

Gemeente Pijnacker-Nootdorp

Adres en postcode		ID Rekenmodel	Waarneemhoogte [m]	Bestemming	Geluidsbelasting bij huidig GPP [dB]	Toekomst zonder nieuwe maatregelen [dB]	Sanering (AWBWC)	Toets- of streefwaarde [dB]	Effect van het project	Benodigde reductie [dB]	Geluidsbelasting standaard akoestische situatie [dB]	& Luidsreductie door geadviseerde maatregelen [dB]	Toekomst met geadvi-seerde maatregel(en) [dB]	Overschrijding toets of streef-waarde/ (X=ja, leeg vak=nee)
Maria van Wilsveenhof 36	2632DC	19466	7.5	1	48	48		50	-1.99	-	50	-0.06	48	
Maria van Wilsveenhof 37	2632DD	19403	7.5	1	51	51		51	0.14	-	52	-0.24	51	
Maria van Wilsveenhof 38	2632DC	19466	7.5	1	48	48		50	-1.99	-	50	-0.06	48	
Maria van Wilsveenhof 39	2632DD	19353	7.5	1	51	51		51	0.02	-	52	-0.16	51	
Maria van Wilsveenhof 40	2632DC	19467	7.5	1	49	49		50	-0.70	-	52	-0.07	49	
Maria van Wilsveenhof 41	2632DD	19378	7.5	1	51	51		51	0.05	-	52	-0.13	51	
Maria van Wilsveenhof 42	2632DC	19482	7.5	1	50	50		50	0.00	-	52	-0.10	50	
Maria van Wilsveenhof 43	2632DD	19351	7.5	1	50	50		50	-0.25	-	51	-0.04	50	
Maria van Wilsveenhof 44	2632DC	19542	7.5	1	51	51		51	0.01	-	53	-0.04	51	
Maria van Wilsveenhof 45	2632DD	19326	7.5	1	51	51		51	0.23	-	51	-0.34	51	
Maria van Wilsveenhof 46	2632DC	19547	7.5	1	51	51		51	0.15	-	53	-0.22	51	
Maria van Wilsveenhof 47	2632DD	19310	7.5	1	52	52		52	0.23	-	52	-0.38	51	
Maria van Wilsveenhof 48	2632DC	19567	7.5	1	50	50		50	0.05	-	53	-0.12	50	
Maria van Wilsveenhof 48	2632DC	19573	7.5	1	50	50		50	-0.45	-	53	-0.04	50	
Maria van Wilsveenhof 49	2632DD	19278	7.5	1	50	50		50	0.29	-	51	-0.48	50	
Maria van Wilsveenhof 50	2632DC	19571	7.5	1	51	51		51	-0.02	-	53	-0.01	51	
Maria van Wilsveenhof 51	2632DD	19289	7.5	1	52	52		52	0.24	-	53	-0.38	52	
Maria van Wilsveenhof 52	2632DC	19544	7.5	1	49	49		50	-0.58	-	53	-0.02	49	
Maria van Wilsveenhof 53	2632DD	19279	7.5	1	52	52		52	0.09	-	52	-0.15	52	
Maria van Wilsveenhof 54	2632DC	19541	7.5	1	50	50		50	-0.02	-	53	-0.01	50	
Maria van Wilsveenhof 55	2632DD	19265	7.5	1	53	53		53	0.12	-	53	-0.22	53	
Maria van Wilsveenhof 56	2632DC	19477	7.5	1	52	52		52	0.04	-	54	-0.09	52	
Maria van Wilsveenhof 57	2632DD	19256	7.5	1	52	52		52	0.00	-	52	-0.08	52	
Maria van Wilsveenhof 58	2632DC	19472	7.5	1	50	50		50	-0.19	-	53	-0.03	50	
Maria van Wilsveenhof 59	2632DD	19242	7.5	1	52	52		52	0.02	-	52	-0.11	52	
Maria van Wilsveenhof 60	2632DC	19473	7.5	1	51	51		51	-0.02	-	54	-0.01	51	
Maria van Wilsveenhof 62	2632DC	19420	7.5	1	51	51		51	0.02	-	52	-0.20	51	
Maria van Wilsveenhof 64	2632DC	19448	7.5	1	52	52		52	-0.02	-	54	-0.02	52	
Maria van Wilsveenhof 66	2632DC	19391	7.5	1	52	52		52	0.19	-	52	-0.35	52	
Maria van Wilsveenhof 68	2632DC	19421	7.5	1	51	50		51	-0.01	-	54	-0.03	50	

Gemeente Pijnacker-Nootdorp

Adres en postcode		ID Rekenmodel	Waarneemhoogte [m]	Bestemming	Geluidsbelasting bij huidig GPP [dB]	Toekomst zonder nieuwe maatregelen [dB]	Sanering (AWBWC)	Toets- of streefwaarde [dB]	Effect van het project	Benodigde reductie [dB]	Geluidsbelasting standaard akoestische situatie [dB]	Geluidsreductie door geadviseerde maatregelen [dB]	Toekomst met geadviseerde maatregel(en) [dB]	Overschrijding toets of streefwaarde/ (X=ja, leeg vak=nee)
Maria van Wilsveenhof 70	2632DC	19393	7.5	1	49	49		50	-0.84	-	52	-0.08	49	
Meester Overtoompad 20	2632CB	20217	4.5	1	47						51	-0.22	47	
Meester Overtoompad 22	2632CB	20217	4.5	1	47						51	-0.22	47	
Meester Overtoompad 24	2632CB	20217	4.5	1	47						51	-0.22	47	
Soesterberghof 128	2631LJ	17867	7.5	1	49						50	-0.18	49	
Soesterberghof 130	2631LJ	17867	7.5	1	49						50	-0.18	49	
Soesterberghof 132	2631LJ	17867	7.5	1	49						50	-0.18	49	
Soesterberghof 134	2631LJ	17867	7.5	1	49						50	-0.18	49	
Soesterberghof 136	2631LJ	17867	7.5	1	49						50	-0.18	49	
Soesterberghof 138	2631LJ	17867	7.5	1	49						50	-0.18	49	
Soesterberghof 140	2631LJ	17867	10.5	1	50						51	-0.17	50	
Soesterberghof 142	2631LJ	17867	10.5	1	50						51	-0.17	50	
Soesterberghof 144	2631LJ	17867	10.5	1	50						51	-0.17	50	
Soesterberghof 146	2631LJ	17867	10.5	1	50						51	-0.17	50	
Soesterberghof 148	2631LJ	17867	10.5	1	50						51	-0.17	50	
Soesterberghof 150	2631LJ	17867	13.5	1	51						52	-0.16	50	
Soesterberghof 152	2631LJ	17867	13.5	1	51						52	-0.16	50	
Soesterberghof 154	2631LJ	17867	13.5	1	51						52	-0.16	50	
Soesterberghof 156	2631LJ	17867	13.5	1	51						52	-0.16	50	
Soesterberghof 158	2631LJ	17867	13.5	1	51						52	-0.16	50	
Soesterberghof 160	2631LJ	17867	13.5	1	51						52	-0.16	50	
Startbaan 9	2631LL	17536	7.5	1	50						50	-0.07	50	
Startbaan 10	2631LL	17536	7.5	1	50						50	-0.07	50	
Startbaan 11	2631LL	17536	7.5	1	50						50	-0.07	50	
Startbaan 12	2631LL	17536	7.5	1	50						50	-0.07	50	
Startbaan 13	2631LL	17536	7.5	1	50						50	-0.07	50	
Startbaan 14	2631LL	17536	7.5	1	50						50	-0.07	50	
Startbaan 15	2631LL	17536	10.5	1	50						51	-0.06	50	
Startbaan 16	2631LL	17536	10.5	1	50						51	-0.06	50	
Startbaan 17	2631LL	17536	10.5	1	50						51	-0.06	50	

Gemeente Pijnacker-Nootdorp

Adres en postcode		ID Rekenmodel	Waarneemhoogte [m]	Bestemming	Geluidsbelasting bij huidig GPP [dB]	Toekomst zonder nieuwe maatregelen [dB]	Sanering (AWBWC)	Toets- of streefwaarde [dB]	Effect van het project	Benodigde reductie [dB]	Geluidsbelasting standaard akoestische situatie [dB]	Totaal geluidsreductie door geadviseerde maatregelen [dB]	Toekomst met geadviseerde maatregel(en) [dB]	Overschrijding toets of streefwaarde/ (X=ja, leeg vak=nee)
Startbaan 18	2631LL	17536	10.5	1	50						51	-0.06	50	
Startbaan 19	2631LL	17536	10.5	1	50						51	-0.06	50	
Startbaan 20	2631LL	17536	10.5	1	50						51	-0.06	50	
Startbaan 21	2631LL	17536	13.5	1	50						51	-0.09	50	
Startbaan 22	2631LL	17536	13.5	1	50						51	-0.09	50	
Startbaan 23	2631LL	17536	13.5	1	50						51	-0.09	50	
Startbaan 24	2631LL	17536	13.5	1	50						51	-0.09	50	
Startbaan 25	2631LL	17536	13.5	1	50						51	-0.09	50	
Startbaan 26	2631LL	17536	13.5	1	50						51	-0.09	50	
Startbaan 27	2631LL	17536	16.5	1	51						52	-0.16	51	
Startbaan 28	2631LL	17536	16.5	1	51						52	-0.16	51	
Startbaan 29	2631LL	17536	16.5	1	51						52	-0.16	51	
Startbaan 30	2631LL	17536	16.5	1	51						52	-0.16	51	
Startbaan 31	2631LL	17536	16.5	1	51						52	-0.16	51	
Startbaan 32	2631LL	17536	16.5	1	51						52	-0.16	51	
Startbaan 38	2631LL	17469	7.5	1	49						49	-0.04	49	
Startbaan 39	2631LL	17469	7.5	1	49						49	-0.04	49	
Startbaan 40	2631LL	17469	7.5	1	49						49	-0.04	49	
Startbaan 41	2631LL	17469	7.5	1	49						49	-0.04	49	
Startbaan 42	2631LL	17469	10.5	1	50						50	-0.04	50	
Startbaan 43	2631LL	17469	10.5	1	50						50	-0.04	50	
Startbaan 44	2631LL	17469	10.5	1	50						50	-0.04	50	
Startbaan 45	2631LL	17469	10.5	1	50						50	-0.04	50	
Startbaan 46	2631LL	17469	13.5	1	50						51	-0.06	50	
Startbaan 47	2631LL	17469	13.5	1	50						51	-0.06	50	
Startbaan 48	2631LL	17469	13.5	1	50						51	-0.06	50	
Startbaan 49	2631LL	17469	13.5	1	50						51	-0.06	50	
Startbaan 50	2631LL	17469	16.5	1	51						52	-0.08	51	
Startbaan 51	2631LL	17469	16.5	1	51						52	-0.08	51	
Startbaan 52	2631LL	17469	16.5	1	51						52	-0.08	51	

Gemeente Pijnacker-Nootdorp

Adres en postcode		ID Rekenmodel	Waarneemhoogte [m]	Bestemming	Geluidsbelasting bij huidig GPP [dB]	Toekomst zonder nieuwe maatregelen [dB]	Sanering (AWBWC)	Toets- of streefwaarde [dB]	Effect van het project	Benodigde reductie [dB]	Geluidsbelasting standaard akoestische situatie [dB]	& Geluidsreductie door geadviseerde maatregelen [dB]	Toekomst met geadviseerde maatregel(en) [dB]	Overschrijding toets of streefwaarde/ (X=ja, leeg vak=nee)
Startbaan 53	2631LL	17469	16.5	1	51						52	-0.08	51	
Veengaarde 1	2632BS	21462	7.5	1	57						62	-0.07	57	
Veengaarde 2	2632BS	21402	7.5	1	55						61	-0.12	55	
Veengaarde 3	2632BS	21538	7.5	1	57						61	-0.02	57	
Veengaarde 4	2632BS	21509	7.5	1	55						58	-0.03	55	
Veengaarde 5	2632BS	21405	7.5	1	53						57	-0.07	53	
Veengaarde 6	2632BS	21408	7.5	1	54						57	-0.05	54	
Veengaarde 7	2632BS	21311	7.5	1	54						56	-0.09	54	
Veenweg 34	2631CL	20264	4.5	1	48						52	-0.31	48	
Veenweg 34 a	2631CL	20264	7.5	1	49						54	-0.42	49	
Veenweg 34 b	2631CL	20264	10.5	1	50						54	-0.45	50	
Veenweg 34 c	2631CL	20264	13.5	1	50						54	-0.49	50	
Veenweg 34 d	2631CL	20264	16.5	1	51						55	-0.48	51	
Veenweg 34 e	2631CL	20264	16.5	1	51						55	-0.48	51	
Veenweg 36	2631CL	20597	13.5	1	52						56	-0.03	52	
Veenweg 36	2631CL	20597	16.5	1	52						56	-0.08	52	
Veenweg 40	2631CL	20522	7.5	1	50						52	-0.05	50	
Veenweg 41 a	2631CJ	19858	7.5	1	49						52	-0.21	49	
Veenweg 43	2631CJ	20004	7.5	1	50						53	-0.46	50	
Veenweg 43	2631CJ	20004	4.5	1	50						52	-0.27	50	
Veenweg 44	2631CL	20496	7.5	1	50						54	-0.04	50	
Veenweg 44 a	2631CL	20465	7.5	1	48						54	-0.15	48	
Veenweg 45	2631CJ	19998	4.5	1	49						51	-0.40	49	
Veenweg 47	2631CJ	20165	7.5	1	49						54	-0.16	49	
Veenweg 49	2631CJ	20202	4.5	1	48						52	-0.49	48	
Veenweg 50	2631CM	20588	10.5	1	52						56	-0.02	52	
Veenweg 52	2631CM	20645	7.5	1	52						55	-0.08	51	
Veenweg 53	2631CJ	20202	4.5	1	48						52	-0.49	48	
Veenweg 54	2631CM	20658	7.5	1	52						56	-0.15	52	
Veenweg 56	2631CM	20706	7.5	1	52						57	-0.02	52	

Gemeente Pijnacker-Nootdorp

Adres en postcode		ID Rekenmodel	Waarneemhoogte [m]	Bestemming	Geluidsbelasting bij huidig GPP [dB]	Toekomst zonder nieuwe maatregelen [dB]	Sanering (AWBWC)	Toets- of streefwaarde [dB]	Effect van het project	Benodigde reductie [dB]	Geluidsbelasting standaard akoestische situatie [dB]	& Geluidsreductie door geadviseerde maatregelen [dB]	Toekomst met geadviseerde maatregel(en) [dB]	Overschrijding toets of streefwaarde/ (X=ja, leeg vak=nee)
Veenweg 57	2631CJ	20365	7.5	1	50						55	-0.06	50	
Veenweg 58	2631CM	20742	7.5	1	53						56	-0.14	53	
Veenweg 59	2631CJ	20485	7.5	1	52						56	-0.06	52	
Veenweg 60	2631CM	20788	7.5	1	52						55	-0.09	52	
Veenweg 60	2631CM	20781	7.5	1	52						56	-0.07	52	
Veenweg 61	2631CJ	20541	7.5	1	52						57	-0.03	52	
Veenweg 62	2631CM	20824	7.5	1	51						57	-0.17	51	
Veenweg 64	2631CM	20912	7.5	1	53						57	-0.03	53	
Veenweg 66	2631CM	20945	7.5	1	52						57	-0.08	52	
Veenweg 67	2631CK	20862	4.5	1	51						55	-0.03	51	
Veenweg 68	2631CM	20998	7.5	1	55						58	-0.02	55	
Veenweg 68	2631CM	21019	7.5	1	55						58	-0.02	55	
Veenweg 70	2631CM	21118	7.5	1	55						57	-0.04	55	
Veenweg 71	2631CK	20898	4.5	1	52						56	-0.10	52	
Veenweg 73	2631CK	20953	7.5	1	54						56	-0.02	54	
Veenweg 75	2631CK	20989	7.5	1	54						60	-0.04	54	
Veenweg 75 a	2631CK	21010	7.5	1	56						62	-0.04	56	
Veenweg 77	2631CK	21010	10.5	1	58						64	-0.02	58	
Veenweg 77 a	2631CK	21156	7.5	1	58						64	-0.06	58	
Veenweg 77 b	2631CK	21170	7.5	1	61						66	-0.02	61	
Veenweg 86	2631CM	21124	7.5	1	54						60	-0.05	54	
Veenweg 88	2631CM	21154	4.5	1	52						60	-0.03	52	
Veenweg 90	2631CM	21326	10.5	1	58						63	-0.05	58	
Waddenzee 9	2631NJ	16990	13.5	1	48						50	-0.43	47	
Waddenzee 9	2631NJ	16989	13.5	1	48						50	-0.43	47	
Waddenzee 10	2631NJ	16989	13.5	1	48						50	-0.43	47	
Waddenzee 10	2631NJ	16990	13.5	1	48						50	-0.43	47	
Waddenzee 11	2631NJ	16990	13.5	1	48						50	-0.43	47	
Waddenzee 11	2631NJ	16989	13.5	1	48						50	-0.43	47	
Waddenzee 12	2631NJ	16990	16.5	1	48						50	-0.52	48	

Gemeente Pijnacker-Nootdorp

Adres en postcode		ID Rekenmodel	Waarneemhoogte [m]	Bestemming	Geluidsbelasting bij huidig GPP [dB]	Toekomst zonder nieuwe maatregelen [dB]	Sanering (AWBWC)	Toets- of streefwaarde [dB]	Effect van het project	Benodigde reductie [dB]	Geluidsbelasting standaard akoestische situatie [dB]	& Geluidsreductie door geadviseerde maatregelen [dB]	Toekomst met geadviseerde maatregel(en) [dB]	Overschrijding toets of streefwaarde/ (X=ja, leeg vak=nee)
Waddenzee 12	2631NJ	16989	16.5	1	48						50	-0.52	48	
Waddenzee 13	2631NJ	16990	16.5	1	48						50	-0.52	48	
Waddenzee 13	2631NJ	16989	16.5	1	48						50	-0.52	48	
Waddenzee 14	2631NJ	16990	16.5	1	48						50	-0.52	48	
Waddenzee 14	2631NJ	16989	16.5	1	48						50	-0.52	48	
Waddenzee 17	2631NJ	16973	13.5	1	49						50	-0.66	48	
Waddenzee 17	2631NJ	16973	16.5	1	49						51	-0.71	49	
Zonnehof 1	2632BE	21661	4.5	1	55						59	-0.04	55	
Zonnehof 2	2632BE	21661	4.5	1	55						59	-0.04	55	
Zonnehof 3	2632BE	21661	4.5	1	55						59	-0.04	55	
Zonnehof 4	2632BE	21661	4.5	1	55						59	-0.04	55	
Zonnehof 5	2632BE	21661	4.5	1	55						59	-0.04	55	
Zonnehof 10	2632BE	21423	7.5	1	51						53	-0.06	51	
Zonnehof 11	2632BE	21423	7.5	1	51						53	-0.06	51	
Zonnehof 12	2632BE	21423	7.5	1	51						53	-0.06	51	
Zonnehof 13	2632BE	21423	7.5	1	51						53	-0.06	51	
Zonnehof 14	2632BE	21423	10.5	1	55						58	-0.05	55	
Zonnehof 15	2632BE	21423	10.5	1	55						58	-0.05	55	
Zonnehof 16	2632BE	21593	4.5	1	54						59	-0.04	54	
Zonnehof 17	2632BE	21593	4.5	1	54						59	-0.04	54	
Zonnehof 18	2632BE	21593	4.5	1	54						59	-0.04	54	
Zonnehof 19	2632BE	21593	4.5	1	54						59	-0.04	54	
Zonnehof 20	2632BE	21593	4.5	1	54						59	-0.04	54	
Zonnehof 21	2632BE	21593	4.5	1	54						59	-0.04	54	
Zonnehof 22	2632BE	21593	4.5	1	54						59	-0.04	54	
Zonnehof 23	2632BE	21593	7.5	1	55						59	-0.03	55	
Zonnehof 24	2632BE	21593	7.5	1	55						59	-0.03	55	
Zonnehof 25	2632BE	21593	7.5	1	55						59	-0.03	55	
Zonnehof 26	2632BE	21593	7.5	1	55						59	-0.03	55	
Zonnehof 27	2632BE	21593	7.5	1	55						59	-0.03	55	

Gemeente Pijnacker-Nootdorp

Adres en postcode		ID Rekenmodel	Waarneemhoogte [m]	Bestemming	Geluidsbelasting bij huidig GPP [dB]	Toekomst zonder nieuwe maatregelen [dB]	Sanering (AWBWC)	Toets- of streefwaarde [dB]	Effect van het project	Benodigde reductie [dB]	Geluidsbelasting standaard akoestische situatie [dB]	Geluidsreductie door geadviseerde maatregelen [dB] &	Toekomst met geadviseerde maatregel(en) [dB]	Overschrijding toets of streefwaarde/ (X=ja, leeg vak=nee)
Zonnehof 28	2632BE	21593	7.5	1	55						59	-0.03	55	
Zonnehof 29	2632BE	21593	7.5	1	55						59	-0.03	55	
Zonnehof 30	2632BE	21661	4.5	1	55						59	-0.04	55	
Zonnehof 31	2632BE	21661	4.5	1	55						59	-0.04	55	
Zonnehof 32	2632BE	21661	7.5	1	56						60	-0.03	56	
Zonnehof 33	2632BE	21661	7.5	1	56						60	-0.03	56	
Zonnehof 34	2632BE	21661	7.5	1	56						60	-0.03	56	
Zonnehof 35	2632BE	21661	7.5	1	56						60	-0.03	56	
Zonnehof 36	2632BE	21661	7.5	1	56						60	-0.03	56	
Zonnehof 37	2632BE	21661	7.5	1	56						60	-0.03	56	
Zonnehof 79	2632BH	21661	7.5	1	56						60	-0.03	56	
Zonnehof 80	2632BH	21661	7.5	1	56						60	-0.03	56	
Zonnehof 81	2632BH	21661	10.5	1	57						61	-0.04	57	
Zonnehof 82	2632BH	21661	10.5	1	57						61	-0.04	57	
Zonnehof 83	2632BH	21661	10.5	1	57						61	-0.04	57	
Zonnehof 84	2632BH	21661	10.5	1	57						61	-0.04	57	
Zonnehof 85	2632BH	21661	10.5	1	57						61	-0.04	57	
Zonnehof 86	2632BH	21661	10.5	1	57						61	-0.04	57	
Zonnehof 87	2632BH	21661	10.5	1	57						61	-0.04	57	
Zonnehof 88	2632BH	21661	13.5	1	58						62	-0.04	58	
Zonnehof 140	2632BK	21009	7.5	1	48						49	-0.03	48	
Zonnehof 141	2632BK	21009	7.5	1	48						49	-0.03	48	
Zonnehof 142	2632BK	21009	7.5	1	48						49	-0.03	48	
Zonnehof 143	2632BL	21009	7.5	1	48						49	-0.03	48	
Zonnehof 144	2632BL	21009	7.5	1	48						49	-0.03	48	
Zonnehof 145	2632BL	21009	7.5	1	48						49	-0.03	48	
Zonnehof 146	2632BL	21009	7.5	1	48						49	-0.03	48	
Zonnehof 147	2632BL	21009	7.5	1	48						49	-0.03	48	
Zonnehof 148	2632BL	21009	10.5	1	51						54	-0.03	51	
Zonnehof 149	2632BL	21009	10.5	1	51						54	-0.03	51	

Gemeente Pijnacker-Nootdorp

Adres en postcode		ID Rekenmodel	Waarneemhoogte [m]	Bestemming	Geluidsbelasting bij huidig GPP [dB]	Toekomst zonder nieuwe maatregelen [dB]	Sanering (AWBWC)	Toets- of streefwaarde [dB]	Effect van het project	Benodigde reductie [dB]	Geluidsbelasting standaard akoestische situatie [dB]	Geluidsreductie door geadviseerde maatregelen [dB]	Toekomst met geadviseerde maatregel(en) [dB]	Overschrijding toets of streefwaarde/ (X=ja, leeg vak=nee)
Zonnehof 150	2632BL	21219	4.5	1	50						52	-0.04	50	
Zonnehof 151	2632BL	21219	4.5	1	50						52	-0.04	50	
Zonnehof 152	2632BL	21219	4.5	1	50						52	-0.04	50	
Zonnehof 153	2632BL	21219	4.5	1	50						52	-0.04	50	
Zonnehof 154	2632BL	21219	7.5	1	52						55	-0.05	52	
Zonnehof 155	2632BL	21219	7.5	1	52						55	-0.05	52	
Zonnehof 156	2632BL	21423	10.5	1	55						58	-0.05	55	
Zonnehof 157	2632BL	21423	10.5	1	55						58	-0.05	55	
Zonnehof 158	2632BL	21423	13.5	1	55						59	-0.06	55	
Zonnehof 159	2632BL	21423	13.5	1	55						59	-0.06	55	
Zonnehof 160	2632BL	21423	13.5	1	55						59	-0.06	55	
Zonnehof 161	2632BL	21423	13.5	1	55						59	-0.06	55	
Zonnehof 162	2632BL	21661	13.5	1	58						62	-0.04	58	
Zonnehof 163	2632BL	21661	13.5	1	58						62	-0.04	58	
Zonnehof 164	2632BL	21661	13.5	1	58						62	-0.04	58	
Zonnehof 165	2632BL	21661	13.5	1	58						62	-0.04	58	
Zonnehof 166	2632BL	21661	13.5	1	58						62	-0.04	58	
Zonnehof 167	2632BL	21661	13.5	1	58						62	-0.04	58	
Zonnehof 168	2632BL	21661	13.5	1	58						62	-0.04	58	
Zonnehof 169	2632BM	21009	10.5	1	51						54	-0.03	51	
Zonnehof 170	2632BM	21009	10.5	1	51						54	-0.03	51	
Zonnehof 171	2632BM	21009	10.5	1	51						54	-0.03	51	
Zonnehof 172	2632BM	21009	10.5	1	51						54	-0.03	51	
Zonnehof 173	2632BM	21009	10.5	1	51						54	-0.03	51	
Zonnehof 174	2632BM	21009	13.5	1	54						57	-0.02	54	
Zonnehof 175	2632BM	21009	13.5	1	54						57	-0.02	54	
Zonnehof 176	2632BM	21009	13.5	1	54						57	-0.02	54	
Zonnehof 177	2632BM	21110	1.5	1	49						52	-0.01	49	
Zonnehof 177	2632BM	21110	4.5	1	49						54	-0.01	49	
Zonnehof 177	2632BM	21157	4.5	1	49						52	-0.05	49	

Gemeente Pijnacker-Nootdorp

Adres en postcode		ID Rekenmodel	Waarneemhoogte [m]	Bestemming	Geluidsbelasting bij huidig GPP [dB]	Toekomst zonder nieuwe maatregelen [dB]	Sanering (AWBWC)	Toets- of streefwaarde [dB]	Effect van het project	Benodigde reductie [dB]	Geluidsbelasting standaard akoestische situatie [dB]	& Geluidsreductie door geadviseerde maatregelen [dB]	Toekomst met geadviseerde maatregel(en) [dB]	Overschrijding toets of streefwaarde/ (X=ja, leeg vak=nee)
Zonnehof 178	2632BM	21110	4.5	1	49						54	-0.01	49	
Zonnehof 178	2632BM	21110	1.5	1	49						52	-0.01	49	
Zonnehof 178	2632BM	21157	4.5	1	49						52	-0.05	49	
Zonnehof 179	2632BM	21157	4.5	1	49						52	-0.05	49	
Zonnehof 179	2632BM	21110	4.5	1	49						54	-0.01	49	
Zonnehof 179	2632BM	21110	1.5	1	49						52	-0.01	49	
Zonnehof 180	2632BM	21110	1.5	1	49						52	-0.01	49	
Zonnehof 180	2632BM	21157	4.5	1	49						52	-0.05	49	
Zonnehof 180	2632BM	21110	4.5	1	49						54	-0.01	49	
Zonnehof 181	2632BM	21110	4.5	1	49						54	-0.01	49	
Zonnehof 181	2632BM	21157	4.5	1	49						52	-0.05	49	
Zonnehof 181	2632BM	21110	1.5	1	49						52	-0.01	49	
Zonnehof 182	2632BM	21110	1.5	1	49						52	-0.01	49	
Zonnehof 182	2632BM	21157	4.5	1	49						52	-0.05	49	
Zonnehof 182	2632BM	21110	4.5	1	49						54	-0.01	49	
Zonnehof 183	2632BM	21110	4.5	1	49						54	-0.01	49	
Zonnehof 183	2632BM	21110	1.5	1	49						52	-0.01	49	
Zonnehof 183	2632BM	21157	4.5	1	49						52	-0.05	49	
Zonnehof 184	2632BM	21157	7.5	1	52						56	-0.05	52	
Zonnehof 185	2632BM	21157	7.5	1	52						56	-0.05	52	
Zonnehof 186	2632BM	21157	7.5	1	52						56	-0.05	52	
Zonnehof 187	2632BM	21157	7.5	1	52						56	-0.05	52	
Zonnehof 188	2632BM	21157	7.5	1	52						56	-0.05	52	
Zonnehof 189	2632BM	21157	7.5	1	52						56	-0.05	52	
Zonnehof 190	2632BM	21157	7.5	1	52						56	-0.05	52	
Zonnehof 191	2632BM	21219	7.5	1	52						55	-0.05	52	
Zonnehof 192	2632BM	21219	7.5	1	52						55	-0.05	52	
Zonnehof 193	2632BM	21219	10.5	1	52						57	-0.04	52	
Zonnehof 194	2632BM	21219	10.5	1	52						57	-0.04	52	
Zonnehof 195	2632BM	21219	10.5	1	52						57	-0.04	52	

Gemeente Pijnacker-Nootdorp

Adres en postcode		ID Rekenmodel	Waarneemhoogte [m]	Bestemming	Geluidsbelasting bij huidig GPP [dB]	Toekomst zonder nieuwe maatregelen [dB]	Sanering (AWBWC)	Toets- of streefwaarde [dB]	Effect van het project	Benodigde reductie [dB]	Geluidsbelasting standaard akoestische situatie [dB]	& Geluidsreductie door geadviseerde maatregelen [dB]	Toekomst met geadviseerde maatregel(en) [dB]	Overschrijding toets of streefwaarde/ (X=ja, leeg vak=nee)
Zonnehof 196	2632BM	21219	10.5	1	52						57	-0.04	52	
Zonnehof 197	2632BM	21219	13.5	1	54						58	-0.04	54	
Zonnehof 198	2632BM	21219	13.5	1	54						58	-0.04	54	
Zonnehof 199	2632BM	21219	13.5	1	54						58	-0.04	54	
Zonnehof 200	2632BM	21219	13.5	1	54						58	-0.04	54	
Zonnehof 201	2632BM	21009	13.5	1	54						57	-0.02	54	
Zonnehof 202	2632BM	21009	13.5	1	54						57	-0.02	54	
Zonnehof 203	2632BM	21009	13.5	1	54						57	-0.02	54	
Zonnehof 204	2632BM	21009	13.5	1	54						57	-0.02	54	
Zonnehof 205	2632BM	21009	13.5	1	54						57	-0.02	54	
Zuster Gerarduslaan 15	2632DT	19763	7.5	1	47	47		50	-2.53	-	50	-0.20	47	
Zuster Gerarduslaan 17	2632DT	19788	4.5	1	48	49		50	-1.47	-	50	-0.07	48	
Zuster Gerarduslaan 26	2632DS	19549	10.5	1	51	51		51	0.36	-	53	-0.63	51	
Zuster Gerarduslaan 28	2632DS	19549	10.5	1	51	51		51	0.36	-	53	-0.63	51	
Zuster Gerarduslaan 34	2632DS	19549	10.5	1	51	51		51	0.36	-	53	-0.63	51	
Zuster Gerarduslaan 36	2632DS	19549	10.5	1	51	51		51	0.36	-	53	-0.63	51	
Zuster Gerarduslaan 38	2632DS	19611	10.5	1	50	50		50	0.03	-	53	-0.13	50	
Zuster Gerarduslaan 40	2632DS	19638	7.5	1	48	48		50	-1.84	-	51	-0.03	48	
Zuster Gerarduslaan 42	2632DS	19698	7.5	1	47	47		50	-3.47	-	50	-0.04	46	
Zuster Gerarduslaan 44	2632DS	19740	10.5	1	49	50		50	-0.36	-	52	-0.29	49	
Zuster Gerarduslaan 46	2632DS	19695	7.5	1	48	48		50	-1.95	-	52	-0.30	48	
Zuster Gerarduslaan 48	2632DS	19674	4.5	1	49	49		50	-0.64	-	51	-0.27	49	
Zuster Gerarduslaan 48	2632DS	19674	7.5	1	49	49		50	-0.53	-	52	-0.22	49	

Gemeente Rijswijk

Adres en postcode		ID Rekenmodel	Waarneemhoogte [m]	Bestemming	Geluidsbelasting bij huidig GPP [dB]	Toekomst zonder nieuwe maatregelen [dB]	Sanering (AWBWC)	Toets- of streefwaarde [dB]	Effect van het project	Benodigde reductie [dB]	Geluidsbelasting standaard akoestische situatie [dB]	& luidsreductie door geadviseerde maatregelen [dB]	Toekomst met geadvi-seerde maatregel(en) [dB]	Overschrijding toets of streef-waarde/ (X=ja, leeg vak=nee)
Agave 2	2286KE	4503	7.5	1	47	50		50	-0.35	-	52	-2.97	47	
Agave 2	2286KE	4518	7.5	1	47	50		50	-0.43	-	52	-2.31	47	
Agave 4	2286KE	4524	7.5	1	47	49		50	-0.69	-	52	-2.63	47	
Agave 6	2286KE	4541	7.5	1	46	49		50	-0.78	-	52	-3.16	46	
Agave 8	2286KE	4558	7.5	1	47	49		50	-0.91	-	51	-2.67	46	
Agave 8	2286KE	4590	7.5	1	47	49		50	-0.97	-	51	-2.11	47	
Albert Schweitzerlaan 28	2286JJ	1066	7.5	1	47	49		50	-0.63	-	52	-3.47	46	
Albert Schweitzerlaan 34	2286JJ	1066	7.5	1	47	49		50	-0.63	-	52	-3.47	46	
Albert Schweitzerlaan 36	2286JJ	1079	7.5	1	47	50		50	-0.24	-	53	-3.91	46	
Albert Schweitzerlaan 38	2286JJ	1079	7.5	1	47	50		50	-0.24	-	53	-3.91	46	
Albert Schweitzerlaan 44	2286JJ	1069	7.5	1	45	46		50	-3.85	-	49	-1.50	45	
Albert Schweitzerlaan 46	2286JJ	1093	7.5	1	47	49		50	-1.21	-	51	-1.68	47	
Albert Schweitzerlaan 70	2286JK	1251	7.5	1	48	50		50	0.23	-	54	-2.47	48	
Albert Schweitzerlaan 72	2286JK	1201	7.5	1	49	52		50	2.05	1.55	55	-2.82	49	
Albert Schweitzerlaan 74	2286JK	1207	7.5	1	49	52		50	2.14	1.64	55	-2.86	49	
Albert Schweitzerlaan 76	2286JK	1215	7.5	1	50	52		50	2.34	1.84	55	-2.84	50	
Albert Schweitzerlaan 78	2286JK	1243	7.5	1	51	52		51	1.25	0.70	55	-1.39	51	
Albert Schweitzerlaan 78	2286JK	1215	7.5	1	50	52		50	2.34	1.84	55	-2.84	50	
Albert Schweitzerlaan 80	2286JK	1286	7.5	1	49	51		50	1.49	0.99	54	-2.46	49	
Albert Schweitzerlaan 82	2286JK	1309	7.5	1	49	49		50	-0.53	-	53	0.00	49	
Albert Schweitzerlaan 82	2286JK	1309	4.5	1	49	49		50	-1.17	-	52	0.00	49	
Albert Schweitzerlaan 84	2286JK	1318	7.5	1	50	50		50	-0.36	-	54	0.00	50	
Albert Schweitzerlaan 86	2286JK	1322	7.5	1	50	50		50	-0.39	-	53	0.00	50	
Albert Schweitzerlaan 88	2286JK	1310	7.5	1	50	52		50	1.97	1.91	55	-2.02	50	
Albert Schweitzerlaan 90	2286JK	1333	7.5	1	50	51		50	0.72	0.22	54	-1.20	50	
Albert Schweitzerlaan 501	2286JH	1177	7.5	1	47	50		50	-0.40	-	52	-3.14	46	
Albert Schweitzerlaan 505	2286JH	1177	7.5	1	47	50		50	-0.40	-	52	-3.14	46	
Albert Schweitzerlaan 509	2286JH	1187	7.5	1	47	50		50	-0.20	-	52	-2.76	47	
Albert Schweitzerlaan 513	2286JH	1198	7.5	1	48	50		50	0.38	-	53	-2.57	48	
Albert Schweitzerlaan 517	2286JH	1214	7.5	1	48	50		50	0.37	-	53	-2.96	47	

Gemeente Rijswijk

Adres en postcode		ID Rekenmodel	Waarneemhoogte [m]	Bestemming	Geluidsbelasting bij huidig GPP [dB]	Toekomst zonder nieuwe maatregelen [dB]	Sanering (AWBWC)	Toets- of streefwaarde [dB]	Effect van het project	Benodigde reductie [dB]	Geluidsbelasting standaard akoestische situatie [dB]	Geluidsreductie door geadviseerde maatregelen [dB] &	Toekomst met geadviseerde maatregel(en) [dB]	Overschrijding toets of streefwaarde/ (X=ja, leeg vak=nee)
Albert Schweitzerlaan 521	2286JH	1234	7.5	1	48	50		50	0.48	-	53	-3.19	47	
Albert Schweitzerlaan 523	2286JH	1242	7.5	1	49	51		50	0.79	0.29	54	-3.02	48	
Aletta Jacobsstraat 1	2286BL	761	7.5	1	43	47		50	-3.19	-	50	-4.75	42	
Aletta Jacobsstraat 2	2286BN	753	4.5	1	42	46		50	-4.25	-	49	-4.84	41	
Aletta Jacobsstraat 3	2286BL	762	7.5	1	43	47		50	-3.08	-	50	-4.65	42	
Aletta Jacobsstraat 4	2286BN	753	4.5	1	42	46		50	-4.25	-	49	-4.84	41	
Aletta Jacobsstraat 5	2286BL	763	7.5	1	43	47		50	-2.87	-	50	-4.31	43	
Aletta Jacobsstraat 6	2286BN	753	4.5	1	42	46		50	-4.25	-	49	-4.84	41	
Aletta Jacobsstraat 7	2286BL	766	7.5	1	44	47		50	-2.66	-	50	-4.00	43	
Aletta Jacobsstraat 8	2286BN	753	4.5	1	42	46		50	-4.25	-	49	-4.84	41	
Aletta Jacobsstraat 9	2286BL	768	7.5	1	44	47		50	-2.67	-	50	-3.88	43	
Aletta Jacobsstraat 10	2286BN	753	4.5	1	42	46		50	-4.25	-	49	-4.84	41	
Aletta Jacobsstraat 11	2286BL	769	7.5	1	44	47		50	-3.34	-	50	-3.70	43	
Aletta Jacobsstraat 12	2286BN	753	4.5	1	42	46		50	-4.25	-	49	-4.84	41	
Aletta Jacobsstraat 13	2286BL	783	7.5	1	44	46		50	-3.55	-	50	-2.55	44	
Aletta Jacobsstraat 14	2286BN	753	4.5	1	42	46		50	-4.25	-	49	-4.84	41	
Aletta Jacobsstraat 15	2286BL	777	7.5	1	43	46		50	-4.06	-	49	-5.17	41	
Aletta Jacobsstraat 16	2286BN	753	4.5	1	42	46		50	-4.25	-	49	-4.84	41	
Aletta Jacobsstraat 17	2286BL	779	7.5	1	43	46		50	-4.17	-	49	-4.41	41	
Aletta Jacobsstraat 18	2286BN	753	4.5	1	42	46		50	-4.25	-	49	-4.84	41	
Aletta Jacobsstraat 19	2286BL	791	7.5	1	46	48		50	-1.97	-	51	-2.70	45	
Aletta Jacobsstraat 20	2286BN	753	4.5	1	42	46		50	-4.25	-	49	-4.84	41	
Aletta Jacobsstraat 21	2286BL	778	7.5	1	45	47		50	-3.04	-	50	-2.45	45	
Aletta Jacobsstraat 22	2286BN	753	4.5	1	42	46		50	-4.25	-	49	-4.84	41	
Aletta Jacobsstraat 23	2286BL	782	7.5	1	45	47		50	-2.92	-	50	-2.37	45	
Aletta Jacobsstraat 24	2286BN	753	4.5	1	42	46		50	-4.25	-	49	-4.84	41	
Aletta Jacobsstraat 25	2286BL	785	7.5	1	45	47		50	-2.63	-	50	-2.23	45	
Aletta Jacobsstraat 26	2286BN	753	4.5	1	42	46		50	-4.25	-	49	-4.84	41	
Aletta Jacobsstraat 27	2286BL	788	7.5	1	45	47		50	-2.57	-	50	-2.26	45	
Aletta Jacobsstraat 28	2286BN	753	4.5	1	42	46		50	-4.25	-	49	-4.84	41	

Gemeente Rijswijk

Adres en postcode		ID Rekenmodel	Waarneemhoogte [m]	Bestemming	Geluidsbelasting bij huidig GPP [dB]	Toekomst zonder nieuwe maatregelen [dB]	Sanering (AWBWC)	Toets- of streefwaarde [dB]	Effect van het project	Benodigde reductie [dB]	Geluidsbelasting standaard akoestische situatie [dB]	& Luidsreductie door geadviseerde maatregelen [dB]	Toekomst met geadviseerde maatregel(en) [dB]	Overschrijding toets of streefwaarde/ (X=ja, leeg vak=nee)
Aletta Jacobsstraat 29	2286BL	792	7.5	1	45	47		50	-2.89	-	50	-2.44	45	
Aletta Jacobsstraat 30	2286BN	753	7.5	1	43	47		50	-2.80	-	51	-4.55	43	
Aletta Jacobsstraat 31	2286BL	797	7.5	1	45	47		50	-3.09	-	50	-2.67	44	
Aletta Jacobsstraat 32	2286BN	753	7.5	1	43	47		50	-2.80	-	51	-4.55	43	
Aletta Jacobsstraat 33	2286BM	817	7.5	1	45	48		50	-2.09	-	52	-2.89	45	
Aletta Jacobsstraat 34	2286BN	753	7.5	1	43	47		50	-2.80	-	51	-4.55	43	
Aletta Jacobsstraat 35	2286BM	823	7.5	1	46	49		50	-1.45	-	52	-3.01	46	
Aletta Jacobsstraat 36	2286BN	753	7.5	1	43	47		50	-2.80	-	51	-4.55	43	
Aletta Jacobsstraat 37	2286BM	828	7.5	1	46	49		50	-1.18	-	52	-2.87	46	
Aletta Jacobsstraat 38	2286BP	753	7.5	1	43	47		50	-2.80	-	51	-4.55	43	
Aletta Jacobsstraat 39	2286BM	832	7.5	1	47	49		50	-0.83	-	52	-2.65	47	
Aletta Jacobsstraat 40	2286BP	753	7.5	1	43	47		50	-2.80	-	51	-4.55	43	
Aletta Jacobsstraat 41	2286BM	840	7.5	1	47	49		50	-0.61	-	53	-2.70	47	
Aletta Jacobsstraat 42	2286BP	753	7.5	1	43	47		50	-2.80	-	51	-4.55	43	
Aletta Jacobsstraat 43	2286BM	848	7.5	1	47	49		50	-0.68	-	53	-2.93	46	
Aletta Jacobsstraat 44	2286BP	753	7.5	1	43	47		50	-2.80	-	51	-4.55	43	
Aletta Jacobsstraat 45	2286BM	893	7.5	1	46	48		50	-1.88	-	51	-1.93	46	
Aletta Jacobsstraat 46	2286BP	753	7.5	1	43	47		50	-2.80	-	51	-4.55	43	
Aletta Jacobsstraat 47	2286BM	903	7.5	1	46	48		50	-2.08	-	51	-1.77	46	
Aletta Jacobsstraat 48	2286BP	753	7.5	1	43	47		50	-2.80	-	51	-4.55	43	
Aletta Jacobsstraat 49	2286BM	887	7.5	1	46	48		50	-1.61	-	51	-4.33	44	
Aletta Jacobsstraat 49	2286BM	903	7.5	1	46	48		50	-2.08	-	51	-1.77	46	
Aletta Jacobsstraat 50	2286BP	753	7.5	1	43	47		50	-2.80	-	51	-4.55	43	
Aletta Jacobsstraat 51	2286BM	913	7.5	1	48	50		50	-0.07	-	53	-2.36	48	
Aletta Jacobsstraat 52	2286BP	753	7.5	1	43	47		50	-2.80	-	51	-4.55	43	
Aletta Jacobsstraat 53	2286BM	889	7.5	1	48	50		50	-0.48	-	53	-2.20	47	
Aletta Jacobsstraat 54	2286BP	753	7.5	1	43	47		50	-2.80	-	51	-4.55	43	
Aletta Jacobsstraat 55	2286BM	897	7.5	1	47	49		50	-0.74	-	52	-2.06	47	
Aletta Jacobsstraat 56	2286BP	753	7.5	1	43	47		50	-2.80	-	51	-4.55	43	
Aletta Jacobsstraat 57	2286BM	904	7.5	1	48	49		50	-0.72	-	52	-2.08	47	

Gemeente Rijswijk

Adres en postcode		ID Rekenmodel	Waarneemhoogte [m]	Bestemming	Geluidsbelasting bij huidig GPP [dB]	Toekomst zonder nieuwe maatregelen [dB]	Sanering (AWBWC)	Toets- of streefwaarde [dB]	Effect van het project	Benodigde reductie [dB]	Geluidsbelasting standaard akoestische situatie [dB]	& Luidsreductie door geadviseerde maatregelen [dB]	Toekomst met geadvi-seerde maatregel(en) [dB]	Overschrijding toets of streef-waarde/ (X=ja, leeg vak=nee)
Aletta Jacobsstraat 58	2286BP	753	10.5	1	43	46		50	-4.11	-	50	-3.18	43	
Aletta Jacobsstraat 59	2286BM	916	7.5	1	48	50		50	-0.38	-	52	-2.14	47	
Aletta Jacobsstraat 60	2286BP	753	10.5	1	43	46		50	-4.11	-	50	-3.18	43	
Aletta Jacobsstraat 61	2286BM	921	7.5	1	48	49		50	-0.51	-	52	-2.02	47	
Aletta Jacobsstraat 62	2286BP	753	10.5	1	43	46		50	-4.11	-	50	-3.18	43	
Aletta Jacobsstraat 63	2286BM	927	7.5	1	47	49		50	-1.12	-	52	-2.01	47	
Aletta Jacobsstraat 64	2286BP	753	10.5	1	43	46		50	-4.11	-	50	-3.18	43	
Aletta Jacobsstraat 66	2286BP	753	10.5	1	43	46		50	-4.11	-	50	-3.18	43	
Aletta Jacobsstraat 68	2286BP	753	10.5	1	43	46		50	-4.11	-	50	-3.18	43	
Aletta Jacobsstraat 70	2286BP	753	10.5	1	43	46		50	-4.11	-	50	-3.18	43	
Aletta Jacobsstraat 72	2286BP	753	10.5	1	43	46		50	-4.11	-	50	-3.18	43	
Aletta Jacobsstraat 74	2286BR	753	10.5	1	43	46		50	-4.11	-	50	-3.18	43	
Aletta Jacobsstraat 76	2286BR	753	10.5	1	43	46		50	-4.11	-	50	-3.18	43	
Aletta Jacobsstraat 78	2286BR	753	10.5	1	43	46		50	-4.11	-	50	-3.18	43	
Aletta Jacobsstraat 80	2286BR	753	10.5	1	43	46		50	-4.11	-	50	-3.18	43	
Aletta Jacobsstraat 82	2286BR	753	10.5	1	43	46		50	-4.11	-	50	-3.18	43	
Aletta Jacobsstraat 84	2286BR	753	10.5	1	43	46		50	-4.11	-	50	-3.18	43	
Aletta Jacobsstraat 86	2286BR	753	10.5	1	43	46		50	-4.11	-	50	-3.18	43	
Aletta Jacobsstraat 88	2286BR	753	13.5	1	43	46		50	-4.27	-	50	-3.27	42	
Aletta Jacobsstraat 90	2286BR	753	13.5	1	43	46		50	-4.27	-	50	-3.27	42	
Aletta Jacobsstraat 92	2286BR	753	13.5	1	43	46		50	-4.27	-	50	-3.27	42	
Aletta Jacobsstraat 94	2286BR	753	13.5	1	43	46		50	-4.27	-	50	-3.27	42	
Aletta Jacobsstraat 96	2286BR	753	13.5	1	43	46		50	-4.27	-	50	-3.27	42	
Aletta Jacobsstraat 98	2286BR	753	13.5	1	43	46		50	-4.27	-	50	-3.27	42	
Aletta Jacobsstraat 100	2286BR	753	13.5	1	43	46		50	-4.27	-	50	-3.27	42	
Aletta Jacobsstraat 102	2286BR	753	13.5	1	43	46		50	-4.27	-	50	-3.27	42	
Aletta Jacobsstraat 104	2286BR	753	13.5	1	43	46		50	-4.27	-	50	-3.27	42	
Aletta Jacobsstraat 106	2286BR	753	13.5	1	43	46		50	-4.27	-	50	-3.27	42	
Aletta Jacobsstraat 108	2286BR	753	13.5	1	43	46		50	-4.27	-	50	-3.27	42	
Aletta Jacobsstraat 110	2286BS	753	13.5	1	43	46		50	-4.27	-	50	-3.27	42	

Gemeente Rijswijk

Adres en postcode		ID Rekenmodel	Waarneemhoogte [m]	Bestemming	Geluidsbelasting bij huidig GPP [dB]	Toekomst zonder nieuwe maatregelen [dB]	Sanering (AWBWC)	Toets- of streefwaarde [dB]	Effect van het project	Benodigde reductie [dB]	Geluidsbelasting standaard akoestische situatie [dB]	& Luidsreductie door geadviseerde maatregelen [dB]	Toekomst met geadviseerde maatregel(en) [dB]	Overschrijding toets of streefwaarde/ (X=ja, leeg vak=nee)
Aletta Jacobsstraat 112	2286BS	753	13.5	1	43	46		50	-4.27	-	50	-3.27	42	
Aletta Jacobsstraat 114	2286BS	753	13.5	1	43	46		50	-4.27	-	50	-3.27	42	
Aletta Jacobsstraat 116	2286BS	753	16.5	1	43	46		50	-4.16	-	50	-3.08	43	
Aletta Jacobsstraat 118	2286BS	753	16.5	1	43	46		50	-4.16	-	50	-3.08	43	
Aletta Jacobsstraat 120	2286BS	753	16.5	1	43	46		50	-4.16	-	50	-3.08	43	
Aletta Jacobsstraat 122	2286BS	753	16.5	1	43	46		50	-4.16	-	50	-3.08	43	
Aletta Jacobsstraat 124	2286BS	753	16.5	1	43	46		50	-4.16	-	50	-3.08	43	
Aletta Jacobsstraat 126	2286BS	753	16.5	1	43	46		50	-4.16	-	50	-3.08	43	
Aletta Jacobsstraat 128	2286BS	753	16.5	1	43	46		50	-4.16	-	50	-3.08	43	
Aletta Jacobsstraat 130	2286BS	753	16.5	1	43	46		50	-4.16	-	50	-3.08	43	
Aletta Jacobsstraat 132	2286BS	753	16.5	1	43	46		50	-4.16	-	50	-3.08	43	
Aletta Jacobsstraat 134	2286BS	753	16.5	1	43	46		50	-4.16	-	50	-3.08	43	
Aletta Jacobsstraat 136	2286BS	753	16.5	1	43	46		50	-4.16	-	50	-3.08	43	
Aletta Jacobsstraat 138	2286BS	753	16.5	1	43	46		50	-4.16	-	50	-3.08	43	
Aletta Jacobsstraat 140	2286BS	753	16.5	1	43	46		50	-4.16	-	50	-3.08	43	
Aletta Jacobsstraat 142	2286BS	753	16.5	1	43	46		50	-4.16	-	50	-3.08	43	
Aletta Jacobsstraat 144	2286BS	753	16.5	1	43	46		50	-4.16	-	50	-3.08	43	
Anjelier 3	2286KR	3399	7.5	1	49	50		50	0.29	-	53	-1.71	49	
Anjelier 4	2286KR	3614	7.5	1	49	50		50	0.27	-	53	-1.47	49	
Anjelier 4	2286KR	3630	7.5	1	48	50		50	0.14	-	53	-1.32	49	
Anjelier 5	2286KR	3403	7.5	1	48	50		50	0.12	-	53	-2.35	48	
Anjelier 6	2286KR	3631	7.5	1	48	50		50	-0.14	-	52	-1.66	48	
Anjelier 7	2286KR	3390	7.5	1	49	52		50	1.54	1.04	54	-2.42	49	
Anjelier 8	2286KR	3650	7.5	1	48	50		50	-0.39	-	52	-1.83	48	
Anjelier 9	2286KR	3395	7.5	1	49	52		50	1.64	1.14	54	-2.59	49	
Anjelier 10	2286KR	3723	7.5	1	48	51		50	0.55	0.05	53	-2.56	48	
Anjelier 11	2286KR	3400	7.5	1	50	52		50	1.96	1.46	54	-2.90	49	
Anjelier 12	2286KR	3708	7.5	1	49	51		50	1.20	0.70	54	-2.60	49	
Anjelier 13	2286KR	3412	7.5	1	50	52		50	2.38	1.88	55	-2.86	50	
Anjelier 14	2286KR	3731	7.5	1	49	52		50	1.54	1.04	54	-2.41	49	

Gemeente Rijswijk

Adres en postcode		ID Rekenmodel	Waarneemhoogte [m]	Bestemming	Geluidsbelasting bij huidig GPP [dB]	Toekomst zonder nieuwe maatregelen [dB]	Sanering (AWBWC)	Toets- of streefwaarde [dB]	Effect van het project	Benodigde reductie [dB]	Geluidsbelasting standaard akoestische situatie [dB]	& Luidsreductie door geadviseerde maatregelen [dB]	Toekomst met geadviseerde maatregel(en) [dB]	Overschrijding toets of streefwaarde/ (X=ja, leeg vak=nee)
Anjelier 15	2286KR	3431	7.5	1	50	53		50	3.06	2.57	55	-3.28	50	
Anjelier 16	2286KR	3795	7.5	1	50	52		50	2.06	1.56	54	-2.50	50	
Anjelier 17	2286KR	3449	7.5	1	50	53		50	3.02	2.65	56	-3.35	50	
Anjelier 18	2286KR	3832	7.5	1	50	52		50	1.67	1.17	54	-2.39	49	
Anjelier 19	2286KR	3475	7.5	1	50	53		50	2.85	2.45	55	-3.04	50	
Anjelier 20	2286KR	3865	7.5	1	50	52		50	1.51	1.01	54	-2.24	49	
Anjelier 21	2286KR	3509	7.5	1	50	53		50	2.75	2.25	55	-3.43	49	
Anjelier 22	2286KR	3924	7.5	1	49	51		50	1.18	0.68	54	-2.00	49	
Anjelier 24	2286KR	3947	7.5	1	49	51		50	1.31	0.81	54	-2.55	49	
Anjelier 25	2286KR	3909	7.5	1	50	52		50	2.29	1.79	55	-3.28	49	
Anjelier 26	2286KR	3969	7.5	1	49	52		50	1.80	1.30	54	-2.95	49	
Anjelier 27	2286KR	3940	7.5	1	49	52		50	1.73	1.23	54	-3.07	49	
Anjelier 28	2286KR	3994	7.5	1	49	52		50	2.21	1.71	55	-3.55	49	
Anjelier 29	2286KR	3960	7.5	1	49	52		50	1.69	1.19	54	-3.13	49	
Anjelier 31	2286KR	3978	7.5	1	50	53		50	2.61	2.11	55	-3.44	49	
Anna van Hogendorpstraat 2	2286XW	5687	4.5	1	45	47		50	-2.58	-	50	-2.49	45	
Anna van Hogendorpstraat 14	2286XW	5741	4.5	1	45	47		50	-3.25	-	49	-1.41	45	
Anna van Hogendorpstraat 16	2286XW	5757	4.5	1	45	47		50	-3.35	-	49	-1.32	45	
Anna van Hogendorpstraat 18	2286XW	5804	4.5	1	45	47		50	-2.86	-	50	-2.37	45	
Anna van Hogendorpstraat 20	2286XW	5810	4.5	1	44	46		50	-3.97	-	49	-2.17	44	
Anna van Hogendorpstraat 22	2286XW	5816	4.5	1	44	46		50	-4.28	-	49	-1.47	44	
Anna van Hogendorpstraat 26	2286XW	5821	4.5	1	44	46		50	-4.20	-	48	-1.61	44	
Anna van Hogendorpstraat 28	2286XW	5821	4.5	1	44	46		50	-4.20	-	48	-1.61	44	
Anna van Hogendorpstraat 30	2286XW	5849	4.5	1	45	46		50	-3.82	-	49	-1.60	45	
Anna van Hogendorpstraat 32	2286XW	5849	4.5	1	45	46		50	-3.82	-	49	-1.60	45	
Anna van Hogendorpstraat 34	2286XW	5849	4.5	1	45	46		50	-3.82	-	49	-1.60	45	
Anna van Hogendorpstraat 36	2286XW	5849	4.5	1	45	46		50	-3.82	-	49	-1.60	45	
Anna van Hogendorpstraat 38	2286XW	5853	4.5	1	44	47		50	-3.44	-	49	-2.29	44	
Anna van Hogendorpstraat 40	2286XW	5859	4.5	1	44	47		50	-3.35	-	49	-2.66	44	
Anna van Hogendorpstraat 42	2286XW	5865	4.5	1	44	47		50	-3.16	-	49	-2.76	44	

Gemeente Rijswijk

Adres en postcode		ID Rekenmodel	Waarneemhoogte [m]	Bestemming	Geluidsbelasting bij huidig GPP [dB]	Toekomst zonder nieuwe maatregelen [dB]	Sanering (AWBWC)	Toets- of streefwaarde [dB]	Effect van het project	Benodigde reductie [dB]	Geluidsbelasting standaard akoestische situatie [dB]	& Luidsreductie door geadviseerde maatregelen [dB]	Toekomst met geadvi-seerde maatregel(en) [dB]	Overschrijding toets of streef-waarde/ (X=ja, leeg vak=nee)
Anna van Hogendorpstraat 44	2286XW	5868	4.5	1	44	47		50	-3.44	-	49	-2.33	44	
Anna van Hogendorpstraat 46	2286XW	5873	4.5	1	45	47		50	-3.41	-	49	-2.09	44	
Anna van Hogendorpstraat 48	2286XW	5873	4.5	1	45	47		50	-3.41	-	49	-2.09	44	
Anna van Hogendorpstraat 50	2286XW	5885	4.5	1	45	47		50	-3.49	-	49	-1.50	45	
Anna van Hogendorpstraat 52	2286XW	5885	4.5	1	45	47		50	-3.49	-	49	-1.50	45	
Anna van Hogendorpstraat 54	2286XW	5885	4.5	1	45	47		50	-3.49	-	49	-1.50	45	
Anna van Hogendorpstraat 56	2286XW	5885	4.5	1	45	47		50	-3.49	-	49	-1.50	45	
Anna van Hogendorpstraat 58	2286XW	5852	4.5	1	45	47		50	-2.56	-	50	-2.56	45	
Anna van Hogendorpstraat 60	2286XW	5844	4.5	1	44	47		50	-2.94	-	50	-2.60	44	
Anna van Hogendorpstraat 62	2286XW	5838	4.5	1	45	47		50	-2.96	-	49	-2.11	45	
Anna van Hogendorpstraat 64	2286XW	5832	4.5	1	45	47		50	-3.12	-	49	-1.43	45	
Beemdgrasstraat 1	2288HD	5993	4.5	1	46	48		50	-2.47	-	49	-1.52	46	
Beemdgrasstraat 2	2288HD	5940	4.5	1	46	47		50	-2.66	-	49	-1.73	46	
Beemdgrasstraat 3	2288HD	5983	4.5	1	45	47		50	-3.09	-	49	-1.61	45	
Beemdgrasstraat 4	2288HD	5929	4.5	1	45	47		50	-2.84	-	49	-1.71	45	
Beemdgrasstraat 5	2288HD	5983	4.5	1	45	47		50	-3.09	-	49	-1.61	45	
Beemdgrasstraat 6	2288HD	5923	4.5	1	45	47		50	-3.10	-	49	-1.47	45	
Beemdgrasstraat 7	2288HD	5983	4.5	1	45	47		50	-3.09	-	49	-1.61	45	
Beemdgrasstraat 8	2288HD	5912	4.5	1	45	47		50	-2.86	-	49	-1.61	46	
Beemdgrasstraat 9	2288HD	5983	4.5	1	45	47		50	-3.09	-	49	-1.61	45	
Beemdgrasstraat 10	2288HD	5912	4.5	1	45	47		50	-2.86	-	49	-1.61	46	
Beemdgrasstraat 11	2288HD	5983	4.5	1	45	47		50	-3.09	-	49	-1.61	45	
Beemdgrasstraat 12	2288HD	5908	4.5	1	45	47		50	-2.86	-	49	-1.78	45	
Beemdgrasstraat 14	2288HD	5893	4.5	1	46	48		50	-2.50	-	50	-2.02	45	
Beemdgrasstraat 16	2288HD	5893	4.5	1	46	48		50	-2.50	-	50	-2.02	45	
Beemdgrasstraat 18	2288HD	5870	4.5	1	46	47		50	-2.94	-	49	-1.00	46	
Beemdgrasstraat 20	2288HD	5870	4.5	1	46	47		50	-2.94	-	49	-1.00	46	
Beemdgrasstraat 22	2288HD	5862	4.5	1	46	47		50	-3.08	-	49	-0.98	46	
Bessentuin 1	2286XP	4746	4.5	1	44	49		50	-1.27	-	52	-4.71	44	
Bessentuin 2	2286XP	4839	4.5	1	45	49		50	-1.34	-	52	-4.29	44	

Gemeente Rijswijk

Adres en postcode		ID Rekenmodel	Waarneemhoogte [m]	Bestemming	Geluidsbelasting bij huidig GPP [dB]	Toekomst zonder nieuwe maatregelen [dB]	Sanering (AWBWC)	Toets- of streefwaarde [dB]	Effect van het project	Benodigde reductie [dB]	Geluidsbelasting standaard akoestische situatie [dB]	& Geluidsreductie door geadviseerde maatregelen [dB]	Toekomst met geadviseerde maatregel(en) [dB]	Overschrijding toets of streefwaarde/ (X=ja, leeg vak=nee)
Bessentuin 3	2286XP	4773	4.5	1	45	48		50	-2.08	-	51	-2.67	45	
Bessentuin 4	2286XP	4894	4.5	1	45	47		50	-2.54	-	50	-2.49	45	
Bessentuin 5	2286XP	4809	4.5	1	45	48		50	-1.78	-	51	-2.67	46	
Bessentuin 6	2286XP	4951	4.5	1	45	47		50	-3.06	-	50	-1.48	45	
Bessentuin 7	2286XP	4843	4.5	1	45	48		50	-2.05	-	51	-2.38	46	
Bessentuin 8	2286XP	4992	4.5	1	45	48		50	-2.49	-	50	-1.82	46	
Bessentuin 9	2286XP	4938	4.5	1	46	48		50	-1.78	-	51	-2.06	46	
Bessentuin 10	2286XP	5037	4.5	1	45	48		50	-1.91	-	51	-2.83	45	
Bessentuin 11	2286XP	4963	4.5	1	46	48		50	-1.82	-	51	-2.21	46	
Bessentuin 12	2286XP	5072	4.5	1	45	48		50	-1.76	-	51	-2.87	45	
Bessentuin 13	2286XP	4987	4.5	1	46	48		50	-1.57	-	51	-2.35	46	
Bessentuin 14	2286XP	5181	4.5	1	46	49		50	-0.81	-	52	-3.25	46	
Bessentuin 16	2286XP	5218	4.5	1	45	49		50	-1.25	-	51	-3.03	46	
Birkhoven 15	2286NC	559	4.5	1	43	46		50	-4.15	-	49	-5.88	40	
Blauwe Zegge 1	2286WK	2408	7.5	1	51	55		51	3.95	3.52	58	-4.34	51	
Blauwe Zegge 3	2286WK	2368	7.5	1	52	56		52	4.25	3.26	58	-5.14	51	
Blauwe Zegge 5	2286WK	2326	7.5	1	51	55		51	4.06	3.61	58	-4.97	50	
Blauwe Zegge 7	2286WK	2310	7.5	1	53	56		53	2.68	2.06	58	-3.08	52	
Boomgaard 5	2286WL	5542	4.5	1	45	47		50	-3.30	-	49	-1.57	45	
Boomgaard 7	2286WL	5522	4.5	1	45	47		50	-3.16	-	49	-1.59	45	
Boomgaard 9	2286WL	5511	4.5	1	45	47		50	-2.98	-	49	-1.93	45	
Boomgaard 11	2286WL	5492	4.5	1	45	47		50	-2.87	-	49	-2.10	45	
Boomgaard 13	2286WL	5478	4.5	1	45	48		50	-2.47	-	50	-2.89	45	
Boomgaard 15	2286WL	5378	4.5	1	45	48		50	-1.78	-	51	-2.64	46	
Boomgaard 17	2286WL	5357	4.5	1	45	48		50	-2.11	-	51	-2.40	45	
Boomgaard 19	2286WL	5333	4.5	1	46	48		50	-2.02	-	51	-2.10	46	
Boomgaard 21	2286WL	5322	4.5	1	46	48		50	-1.74	-	51	-2.29	46	
Boomgaard 23	2286WL	5307	4.5	1	46	49		50	-1.31	-	51	-2.78	46	
Boomgaard 25	2286WL	5290	4.5	1	45	49		50	-1.44	-	51	-3.06	46	
Boomgaard 27	2286WL	5166	4.5	1	45	48		50	-2.44	-	50	-1.99	46	

Gemeente Rijswijk

Adres en postcode		ID Rekenmodel	Waarneemhoogte [m]	Bestemming	Geluidsbelasting bij huidig GPP [dB]	Toekomst zonder nieuwe maatregelen [dB]	Sanering (AWBWC)	Toets- of streefwaarde [dB]	Effect van het project	Benodigde reductie [dB]	Geluidsbelasting standaard akoestische situatie [dB]	& Geluidsreductie door geadviseerde maatregelen [dB]	Toekomst met geadviseerde maatregel(en) [dB]	Overschrijding toets of streefwaarde/ (X=ja, leeg vak=nee)
Boomgaard 29	2286WL	5146	4.5	1	45	47		50	-2.95	-	50	-2.04	45	
Boomgaard 31	2286WL	5094	4.5	1	45	48		50	-2.36	-	50	-2.32	45	
Boomgaard 33	2286WL	5094	4.5	1	45	48		50	-2.36	-	50	-2.32	45	
Boomgaard 35	2286WL	5060	4.5	1	45	48		50	-2.21	-	50	-2.33	45	
Boomgaard 37	2286WL	5041	4.5	1	45	47		50	-2.56	-	50	-2.26	45	
Boomgaard 39	2286WL	5020	4.5	1	45	48		50	-2.29	-	50	-2.39	45	
Boomgaard 41	2286WL	4995	4.5	1	45	49		50	-1.24	-	52	-3.43	45	
Boomgaard 58	2286WL	4522	4.5	1	47	50		50	0.00	-	52	-2.54	47	
Boomgaard 60	2286WL	4464	4.5	1	47	50		50	-0.46	-	52	-2.40	47	
Boomgaard 62	2286WL	4396	4.5	1	47	50		50	0.42	-	53	-2.79	48	
Boomgaard 64	2286WL	29064	4.5	1	48	51		50	1.11	0.61	54	-3.09	48	
Boomgaard 66	2286WL	29064	4.5	1	48	51		50	1.11	0.61	54	-3.09	48	
Boomgaard 68	2286WL	4257	4.5	1	48	51		50	1.16	0.66	54	-2.73	48	
Boomgaard 70	2286WL	4189	4.5	1	48	51		50	1.13	0.63	54	-2.60	49	
Boomgaard 72	2286WL	4116	4.5	1	48	52		50	1.59	1.09	54	-3.59	48	
Buitensingel 1	2286KZ	2869	7.5	1	52	55		52	2.44	2.07	57	-2.97	52	
Buitensingel 3	2286KZ	2895	7.5	1	52	55		52	2.14	2.08	57	-2.57	52	
Buitensingel 4	2286KX	3091	7.5	1	50	54		50	3.76	3.75	57	-4.20	50	
Buitensingel 5	2286KZ	2913	7.5	1	53	56		53	2.94	2.45	59	-3.70	52	
Buitensingel 6	2286KX	3128	7.5	1	50	54		50	3.72	3.41	57	-4.16	50	
Buitensingel 7	2286KZ	2942	7.5	1	53	56		53	2.98	2.21	58	-3.69	52	
Buitensingel 8	2286KX	3157	7.5	1	50	54		50	3.55	3.05	56	-4.01	50	
Buitensingel 9	2286KZ	3022	7.5	1	52	55		52	3.34	2.61	58	-4.13	51	
Buitensingel 10	2286KX	3188	7.5	1	50	54		50	3.70	3.38	57	-4.04	50	
Buitensingel 11	2286KZ	3007	7.5	1	52	56		52	3.61	3.29	58	-4.52	51	
Buitensingel 12	2286KX	3216	7.5	1	50	54		50	3.63	3.25	56	-3.93	50	
Buitensingel 14	2286KX	3265	7.5	1	50	54		50	3.48	3.13	56	-3.91	50	
Buitensingel 15	2286KZ	3142	7.5	1	52	55		52	2.93	2.46	58	-3.55	51	
Buitensingel 16	2286KX	3301	7.5	1	50	53		50	3.41	2.91	56	-4.09	49	
Buitensingel 17	2286KZ	3175	7.5	1	52	55		52	3.13	2.38	58	-3.89	51	

Gemeente Rijswijk

Adres en postcode		ID Rekenmodel	Waarneemhoogte [m]	Bestemming	Geluidsbelasting bij huidig GPP [dB]	Toekomst zonder nieuwe maatregelen [dB]	Sanering (AWBWC)	Toets- of streefwaarde [dB]	Effect van het project	Benodigde reductie [dB]	Geluidsbelasting standaard akoestische situatie [dB]	Geadviseerde maatregelen [dB] & Luidsreductie door	Toekomst met geadviseerde maatregel(en) [dB]	Overschrijding toets of streefwaarde/ (X=ja, leeg vak=nee)
Buitensingel 18	2286KX	3329	7.5	1	50	54		50	3.42	3.18	56	-3.85	50	
Buitensingel 19	2286KZ	3198	7.5	1	52	55		52	3.24	2.77	58	-4.17	51	
Buitensingel 20	2286KX	3352	7.5	1	50	54		50	3.43	3.11	56	-3.88	50	
Buitensingel 21	2286KZ	3228	7.5	1	52	55		52	3.36	2.68	58	-4.33	51	
Buitensingel 22	2286KX	3388	7.5	1	50	53		50	3.31	2.81	56	-4.00	49	
Buitensingel 23	2286KZ	3258	7.5	1	52	55		52	3.25	2.66	58	-4.09	51	
Buitensingel 24	2286KX	3443	7.5	1	50	53		50	3.15	2.65	56	-3.96	49	
Buitensingel 25	2286KZ	3294	7.5	1	51	54		51	2.77	2.11	56	-3.49	50	
Buitensingel 26	2286KX	3480	7.5	1	50	53		50	3.36	2.86	56	-4.08	49	
Buitensingel 27	2286KZ	3316	7.5	1	52	55		52	3.14	2.23	57	-3.84	51	
Buitensingel 28	2286KX	3517	7.5	1	50	53		50	3.41	2.91	56	-4.09	49	
Buitensingel 29	2286KZ	3368	7.5	1	52	55		52	3.16	2.19	57	-3.85	51	
Buitensingel 31	2286KZ	3404	7.5	1	52	55		52	3.03	2.13	57	-3.69	51	
Buitensingel 32	2286KX	3652	7.5	1	49	53		50	3.00	2.50	56	-4.22	49	
Buitensingel 33	2286KZ	3444	7.5	1	50	51		50	1.42	0.92	54	-2.09	49	
Buitensingel 34	2286KX	3683	7.5	1	49	53		50	2.67	2.17	55	-3.83	49	
Buitensingel 35	2286KZ	3472	7.5	1	52	55		52	2.90	2.02	57	-3.46	51	
Buitensingel 36	2286KX	3706	7.5	1	49	53		50	2.70	2.20	55	-3.80	49	
Buitensingel 37	2286KZ	3508	7.5	1	52	55		52	2.89	2.25	57	-3.41	51	
Buitensingel 38	2286KX	3729	7.5	1	49	53		50	2.78	2.28	56	-3.83	49	
Buitensingel 39	2286KZ	3537	7.5	1	52	55		52	2.99	2.32	57	-3.51	51	
Buitensingel 40	2286KX	3778	7.5	1	49	53		50	2.51	2.01	55	-3.74	49	
Buitensingel 41	2286KZ	3615	7.5	1	52	55		52	2.93	2.23	57	-3.40	51	
Buitensingel 42	2286KX	3813	7.5	1	49	53		50	2.52	2.02	55	-3.50	49	
Buitensingel 43	2286KZ	3642	7.5	1	52	55		52	2.72	2.06	57	-3.17	51	
Buitensingel 44	2286KX	3845	7.5	1	50	53		50	2.65	2.15	55	-3.35	49	
Buitensingel 45	2286KZ	3671	7.5	1	52	55		52	3.03	2.04	57	-3.62	51	
Buitensingel 46	2286KX	3878	7.5	1	50	52		50	2.40	1.90	55	-3.08	49	
Buitensingel 47	2286KZ	3707	7.5	1	50	52		50	1.51	1.01	54	-2.15	49	
Buitensingel 48	2286KX	3897	7.5	1	50	53		50	2.66	2.16	55	-3.25	49	

Gemeente Rijswijk

Adres en postcode		ID Rekenmodel	Waarneemhoogte [m]	Bestemming	Geluidsbelasting bij huidig GPP [dB]	Toekomst zonder nieuwe maatregelen [dB]	Sanering (AWBWC)	Toets- of streefwaarde [dB]	Effect van het project	Benodigde reductie [dB]	Geluidsbelasting standaard akoestische situatie [dB]	Ge luidsreductie door geadviseerde maatregelen [dB]	Toekomst met geadvi-seerde maatregel(en) [dB]	Overschrijding toets of streef-waarde/ (X=ja, leeg vak=nee)
Buitensingel 49	2286KZ	3720	7.5	1	51	54		51	3.00	2.20	56	-3.58	50	
Buitensingel 50	2286KX	3936	7.5	1	50	52		50	2.22	1.72	55	-2.89	49	
Buitensingel 51	2286KZ	3779	7.5	1	50	52		50	2.04	1.56	54	-2.42	50	
Buitensingel 52	2286KX	3956	7.5	1	50	53		50	2.42	2.13	55	-2.78	50	
Buitensingel 53	2286KZ	3808	7.5	1	50	53		50	2.72	2.65	56	-3.10	50	
Buitensingel 54	2286KX	3976	7.5	1	51	53		51	2.40	1.52	55	-2.79	50	
Buitensingel 55	2286KZ	3847	7.5	1	49	51		50	0.73	0.23	53	-1.98	49	
Buitensingel 56	2286KX	3995	7.5	1	51	53		51	2.36	1.44	55	-2.72	50	
Buitensingel 57	2286KZ	3868	7.5	1	51	54		51	2.65	2.28	56	-3.11	51	
Buitensingel 60	2286KX	4107	7.5	1	50	53		50	2.37	2.15	55	-2.64	50	
Buitensingel 62	2286KX	4133	7.5	1	50	53		50	2.47	2.25	55	-2.80	50	
Buitensingel 64	2286KX	4158	7.5	1	50	53		50	2.36	2.28	55	-2.66	50	
Buitensingel 66	2286KX	4181	7.5	1	51	53		51	2.12	1.36	55	-2.45	50	
Buitensingel 68	2286KX	4201	7.5	1	51	53		51	1.93	1.09	55	-2.27	50	
Buitensingel 70	2286KX	4228	7.5	1	50	52		50	1.98	1.93	55	-2.29	50	
Buitensingel 72	2286KX	4253	7.5	1	50	52		50	2.17	1.89	55	-2.48	50	
Buitensingel 74	2286KX	4293	7.5	1	50	52		50	2.09	1.59	55	-2.62	49	
Buitensingel 76	2286KX	4324	7.5	1	50	52		50	2.25	1.88	55	-2.65	50	
Buitensingel 78	2286KX	4348	7.5	1	50	52		50	2.17	1.96	55	-2.54	50	
Buitensingel 80	2286KX	4371	7.5	1	50	52		50	2.23	1.74	55	-2.61	50	
Buitensingel 82	2286KX	4390	7.5	1	50	52		50	2.19	1.69	55	-2.63	50	
Buitensingel 84	2286KX	4414	7.5	1	50	52		50	2.17	1.67	55	-2.58	50	
Buitensingel 86	2286KX	4442	7.5	1	49	52		50	1.99	1.49	55	-2.84	49	
Buitensingel 88	2286KX	4514	7.5	1	49	52		50	2.17	1.67	55	-3.15	49	
Buitensingel 88	2286KX	4512	7.5	1	49	52		50	1.79	1.29	54	-2.97	49	
Buitensingel 90	2286KX	4535	7.5	1	49	52		50	1.81	1.31	54	-3.34	48	
Buitensingel 92	2286KX	4559	7.5	1	49	52		50	1.69	1.19	54	-3.32	48	
Buitensingel 94	2286KX	4586	7.5	1	48	51		50	1.36	0.86	54	-3.45	48	
Buitensingel 96	2286KX	4604	7.5	1	48	51		50	1.09	0.59	53	-3.38	48	
Buitensingel 98	2286KX	4638	7.5	1	48	51		50	1.28	0.78	53	-3.29	48	

Gemeente Rijswijk

Adres en postcode		ID Rekenmodel	Waarneemhoogte [m]	Bestemming	Geluidsbelasting bij huidig GPP [dB]	Toekomst zonder nieuwe maatregelen [dB]	Sanering (AWBWC)	Toets- of streefwaarde [dB]	Effect van het project	Benodigde reductie [dB]	Geluidsbelasting standaard akoestische situatie [dB]	& Luidsreductie door geadviseerde maatregelen [dB]	Toekomst met geadviseerde maatregel(en) [dB]	Overschrijding toets of streefwaarde/ (X=ja, leeg vak=nee)
Buitensingel 100	2286KX	4668	7.5	1	48	51		50	1.35	0.85	54	-3.62	48	
Buitensingel 102	2286KX	4690	7.5	1	48	51		50	1.23	0.73	54	-3.59	48	
Buitensingel 104	2286KX	4711	7.5	1	48	51		50	1.01	0.51	53	-3.78	47	
Buitensingel 106	2286KX	4737	7.5	1	48	51		50	0.98	0.48	53	-3.64	47	
Burgemeester Cochiuslaan 3	2286MC	1123	7.5	1	51	54		51	2.79	2.49	56	-2.63	51	
Burgemeester Cochiuslaan 5	2286MC	1136	7.5	1	51	54		51	2.85	2.44	56	-2.76	51	
Burgemeester Cochiuslaan 6	2286MD	1096	7.5	1	51	53		51	2.83	1.92	57	-3.11	50	
Burgemeester Cochiuslaan 7	2286MC	1147	7.5	1	51	54		51	2.88	2.65	57	-2.81	51	
Burgemeester Cochiuslaan 8	2286MD	1104	7.5	1	50	53		50	2.86	2.64	56	-2.93	50	
Burgemeester Cochiuslaan 9	2286MC	1186	7.5	1	50	53		50	2.59	2.35	56	-2.69	50	
Burgemeester Cochiuslaan 10	2286MD	1119	7.5	1	51	54		51	3.21	2.47	57	-3.75	50	
Burgemeester Cochiuslaan 11	2286MC	1186	7.5	1	50	53		50	2.59	2.35	56	-2.69	50	
Burgemeester Cochiuslaan 12	2286MD	1119	7.5	1	51	54		51	3.21	2.47	57	-3.75	50	
Burgemeester Cochiuslaan 13	2286MC	1191	7.5	1	51	53		51	2.56	1.73	57	-2.70	51	
Burgemeester Cochiuslaan 14	2286MD	1128	7.5	1	51	54		51	3.10	2.51	57	-4.02	50	
Burgemeester Cochiuslaan 15	2286MC	1208	7.5	1	51	54		51	2.59	2.50	57	-2.86	51	
Burgemeester Cochiuslaan 16	2286MD	1140	7.5	1	51	54		51	2.84	2.58	57	-3.89	50	
Burgemeester Cochiuslaan 18	2286MD	1152	7.5	1	51	54		51	2.83	2.77	58	-3.61	51	
Burgemeester Cochiuslaan 21	2286MC	1235	7.5	1	51	54		51	2.71	2.54	57	-3.12	51	
Burgemeester Cochiuslaan 23	2286MC	1225	7.5	1	52	55		52	3.43	2.67	58	-4.49	51	
Burgemeester Cochiuslaan 24	2286MD	1156	7.5	1	52	55		52	3.35	2.76	58	-4.41	51	
Burgemeester Cochiuslaan 25	2286MC	1238	7.5	1	52	55		52	3.53	2.78	58	-4.54	51	
Burgemeester Cochiuslaan 26	2286MD	1174	7.5	1	51	55		51	3.71	3.55	58	-5.12	50	
Burgemeester Cochiuslaan 27	2286MC	1249	7.5	1	52	55		52	3.73	2.75	58	-4.71	51	
Burgemeester Cochiuslaan 28	2286MD	1185	7.5	1	51	55		51	3.81	3.50	58	-5.10	50	
Burgemeester Cochiuslaan 29	2286MC	1260	7.5	1	51	55		51	3.89	3.72	58	-5.03	50	
Burgemeester Cochiuslaan 30	2286MD	1210	7.5	1	52	55		52	3.38	2.48	59	-4.26	51	
Burgemeester Cochiuslaan 31	2286MC	1276	4.5	1	53	57		53	3.73	3.26	60	-4.73	52	
Cornelia Schellingerlaan 3	2286MA	999	7.5	1	50	53		50	2.80	2.80	56	-3.31	50	
Cornelia Schellingerlaan 4	2286MB	961	7.5	1	50	54		50	3.72	3.27	57	-4.35	49	

Gemeente Rijswijk

Adres en postcode		ID Rekenmodel	Waarneemhoogte [m]	Bestemming	Geluidsbelasting bij huidig GPP [dB]	Toekomst zonder nieuwe maatregelen [dB]	Sanering (AWBWC)	Toets- of streefwaarde [dB]	Effect van het project	Benodigde reductie [dB]	Geluidsbelasting standaard akoestische situatie [dB]	& luidsreductie door geadviseerde maatregelen [dB]	Toekomst met geadvi-seerde maatregel(en) [dB]	Overschrijding toets of streef-waarde/ (X=ja, leeg vak=nee)
Cornelia Schellingerlaan 5	2286MA	1030	7.5	1	50	52		50	2.37	1.87	56	-2.26	50	
Cornelia Schellingerlaan 6	2286MB	972	7.5	1	50	54		50	3.62	3.38	57	-4.22	50	
Cornelia Schellingerlaan 7	2286MA	1034	7.5	1	50	53		50	2.47	2.06	56	-2.32	50	
Cornelia Schellingerlaan 8	2286MB	989	7.5	1	50	54		50	4.01	3.63	57	-4.33	50	
Cornelia Schellingerlaan 9	2286MA	1044	7.5	1	51	53		51	2.45	1.73	57	-2.61	51	
Cornelia Schellingerlaan 10	2286MB	1003	7.5	1	50	54		50	3.70	3.62	57	-4.47	50	
Cornelia Schellingerlaan 11	2286MA	1058	7.5	1	51	54		51	2.84	2.17	57	-3.34	50	
Cornelia Schellingerlaan 12	2286MB	1021	7.5	1	50	53		50	3.35	2.85	57	-4.66	49	
Cornelia Schellingerlaan 13	2286MA	1070	7.5	1	51	54		51	2.93	2.40	57	-3.42	50	
Cornelia Schellingerlaan 14	2286MB	1020	1.5	1	49	53		50	2.80	2.30	55	-5.98	47	
Cornelia Schellingerlaan 14	2286MB	1020	7.5	1	50	53		50	3.41	2.91	56	-4.88	49	
Cornelia Schellingerlaan 14	2286MB	1020	4.5	1	50	53		50	3.18	2.68	56	-5.37	48	
Cornelia Schellingerlaan 15	2286MA	1080	7.5	1	51	54		51	3.16	2.79	58	-3.37	51	
Cornelia Schellingerlaan 16	2286MB	1053	7.5	1	49	53		50	2.61	2.11	56	-3.80	49	
Cornelia Schellingerlaan 17	2286MA	1090	7.5	1	51	54		51	3.35	2.61	58	-3.43	51	
Cornelia Schellingerlaan 18	2286MB	1067	1.5	1	51	55		51	3.85	3.35	58	-5.68	49	
Cornelia Schellingerlaan 18	2286MB	1067	7.5	1	52	55		52	3.35	2.55	58	-4.57	50	
Cornelia Schellingerlaan 18	2286MB	1067	4.5	1	52	55		52	3.52	2.75	58	-4.32	51	
Cornelia Schellingerlaan 21	2286MA	1102	7.5	1	52	55		52	3.40	2.60	58	-4.22	51	
Cornelia Schellingerlaan 23	2286MA	1115	7.5	1	52	55		52	3.44	2.59	58	-4.49	51	
Delftweg 52	2289AL	9117	7.5	1	69						69	0.00	69	
Delftweg 53	2289AL	9115	7.5	1	67						67	0.00	67	
Delftweg 54	2289AL	9116	7.5	1	67						67	0.00	67	
Dr H.J. van Mooklaan 48	2286BK	914	7.5	1	44	46		50	-4.34	-	49	-2.16	44	
Dr H.J. van Mooklaan 52	2286BK	883	7.5	1	44	46		50	-4.37	-	49	-1.91	44	
Dr H.J. van Mooklaan 56	2286BK	862	7.5	1	44	46		50	-4.16	-	49	-1.74	44	
Dr H.J. van Mooklaan 58	2286BK	862	7.5	1	44	46		50	-4.16	-	49	-1.74	44	
Dr H.J. van Mooklaan 64	2286BK	825	7.5	1	44	46		50	-3.95	-	49	-2.82	43	
Dr H.J. van Mooklaan 66	2286BK	811	7.5	1	44	46		50	-3.68	-	49	-3.63	43	
Dr H.J. van Mooklaan 68	2286BK	803	7.5	1	44	46		50	-3.60	-	50	-3.61	43	

Gemeente Rijswijk

Adres en postcode		ID Rekenmodel	Waarneemhoogte [m]	Bestemming	Geluidsbelasting bij huidig GPP [dB]	Toekomst zonder nieuwe maatregelen [dB]	Sanering (AWBWC)	Toets- of streefwaarde [dB]	Effect van het project	Benodigde reductie [dB]	Geluidsbelasting standaard akoestische situatie [dB]	& luidsreductie door geadviseerde maatregelen [dB]	Toekomst met geadvi-seerde maatregel(en) [dB]	Overschrijding toets of streef-waarde/ (X=ja, leeg vak=nee)
Dr H.J. van Mooklaan 70	2286BK	800	7.5	1	43	46		50	-4.00	-	49	-3.33	43	
Dr H.J. van Mooklaan 72	2286BK	789	7.5	1	43	46		50	-4.27	-	49	-2.72	43	
Dr H.J. van Mooklaan 74	2286BK	784	7.5	1	43	45		50	-4.78	-	49	-1.95	43	
Eikelenburglaan 9	2286KA	714	7.5	1	48	52		50	1.83	1.33	55	-4.33	48	
Endehoekseweg 9	2286AR	674	7.5	1	43	46		50	-3.90	-	49	-4.02	42	
Endehoekseweg 9 a	2286AR	667	4.5	1	43	47		50	-3.07	-	50	-5.58	41	
Endehoekseweg 9 b	2286AR	657	7.5	1	43	46		50	-4.25	-	49	-4.11	42	
Endehoekseweg 10	2286AR	704	7.5	1	46	48		50	-1.54	-	51	-3.74	45	
Florence Nightingalestr 1	2286JW	1326	7.5	1	50	50		50	0.21	-	52	-0.39	50	
Florence Nightingalestr 2	2286JL	1279	7.5	1	49	49		50	-0.53	-	53	-0.57	49	
Florence Nightingalestr 3	2286JW	1313	7.5	1	50	50		50	0.06	-	52	-0.27	50	
Florence Nightingalestr 4	2286JL	1267	7.5	1	49	50		50	-0.45	-	53	-0.70	49	
Florence Nightingalestr 5	2286JW	1300	7.5	1	50	52		50	1.97	1.47	55	-2.07	50	
Florence Nightingalestr 6	2286JL	1258	7.5	1	49	50		50	-0.19	-	53	-0.86	49	
Florence Nightingalestr 7	2286JW	1291	7.5	1	50	52		50	2.04	1.67	55	-2.19	50	
Florence Nightingalestr 8	2286JL	1244	7.5	1	49	50		50	-0.11	-	53	-0.76	49	
Florence Nightingalestr 9	2286JW	1282	7.5	1	50	52		50	2.03	1.63	55	-2.22	50	
Florence Nightingalestr 10	2286JL	1227	7.5	1	49	50		50	-0.22	-	53	-0.58	49	
Florence Nightingalestr 11	2286JW	1272	7.5	1	50	50		50	-0.04	-	53	-0.23	50	
Florence Nightingalestr 12	2286JL	1197	7.5	1	49	50		50	-0.21	-	53	-0.48	49	
Florence Nightingalestr 13	2286JW	1261	7.5	1	50	52		50	2.26	1.97	55	-2.45	50	
Florence Nightingalestr 14	2286JL	1195	7.5	1	49	50		50	-0.40	-	53	-0.42	49	
Florence Nightingalestr 15	2286JW	1254	7.5	1	50	50		50	0.20	-	53	-0.25	50	
Florence Nightingalestr 16	2286JL	1179	7.5	1	49	49		50	-0.60	-	52	-0.43	49	
Florence Nightingalestr 18	2286JL	1163	7.5	1	49	51		50	0.79	0.29	53	-1.48	49	
Florence Nightingalestr 19	2286JW	1226	7.5	1	50	50		50	0.08	-	53	-0.27	50	
Florence Nightingalestr 20	2286JL	1149	7.5	1	48	49		50	-0.53	-	53	-0.85	49	
Florence Nightingalestr 21	2286JW	1213	7.5	1	50	52		50	1.66	1.16	55	-2.12	50	
Florence Nightingalestr 22	2286JM	1100	7.5	1	48	48		50	-1.57	-	52	-0.33	48	
Florence Nightingalestr 23	2286JW	1199	7.5	1	50	51		50	0.68	0.18	54	-0.73	50	

Gemeente Rijswijk

Adres en postcode		ID Rekenmodel	Waarneemhoogte [m]	Bestemming	Geluidsbelasting bij huidig GPP [dB]	Toekomst zonder nieuwe maatregelen [dB]	Sanering (AWBWC)	Toets- of streefwaarde [dB]	Effect van het project	Benodigde reductie [dB]	Geluidsbelasting standaard akoestische situatie [dB]	& luidsreductie door geadviseerde maatregelen [dB]	Toekomst met geadvi-seerde maatregel(en) [dB]	Overschrijding toets of streef-waarde/ (X=ja, leeg vak=nee)
Florence Nightingalestr 24	2286JM	1078	7.5	1	48	49		50	-0.68	-	52	-0.59	49	
Florence Nightingalestr 25	2286JW	1189	7.5	1	50	51		50	0.97	0.49	54	-0.68	50	
Florence Nightingalestr 26	2286JM	1072	7.5	1	48	49		50	-0.74	-	52	-0.57	49	
Florence Nightingalestr 27	2286JW	1183	7.5	1	50	51		50	0.79	0.60	54	-0.67	50	
Florence Nightingalestr 28	2286JM	1057	7.5	1	48	49		50	-0.91	-	52	-0.66	48	
Florence Nightingalestr 29	2286JW	1183	7.5	1	50	51		50	0.79	0.60	54	-0.67	50	
Florence Nightingalestr 30	2286JM	1042	7.5	1	48	49		50	-1.09	-	51	-0.73	48	
Florence Nightingalestr 30	2286JM	1033	7.5	1	48	49		50	-0.65	-	52	-0.66	49	
Florence Nightingalestr 31	2286JW	1133	7.5	1	50	52		50	1.20	1.15	54	-1.29	50	
Florence Nightingalestr 32	2286JM	1019	7.5	1	48	50		50	0.01	-	53	-2.29	48	
Florence Nightingalestr 33	2286JW	1133	7.5	1	50	52		50	1.20	1.15	54	-1.29	50	
Florence Nightingalestr 34	2286JM	1008	7.5	1	48	49		50	-1.19	-	51	-0.69	48	
Florence Nightingalestr 35	2286JW	1133	7.5	1	50	52		50	1.20	1.15	54	-1.29	50	
Florence Nightingalestr 36	2286JM	992	7.5	1	48	49		50	-1.10	-	52	-0.71	48	
Florence Nightingalestr 37	2286JW	1120	7.5	1	50	52		50	1.41	1.30	54	-1.74	50	
Florence Nightingalestr 38	2286JM	978	7.5	1	48	49		50	-0.95	-	52	-0.82	48	
Florence Nightingalestr 40	2286JM	963	7.5	1	48	49		50	-1.00	-	52	-0.81	48	
Florence Nightingalestr 41	2286JX	1110	7.5	1	50	52		50	1.87	1.53	55	-2.15	50	
Florence Nightingalestr 43	2286JX	1084	7.5	1	50	50		50	0.34	-	53	-0.71	50	
Florence Nightingalestr 45	2286JX	1074	7.5	1	50	50		50	0.38	-	53	-0.70	50	
Florence Nightingalestr 47	2286JX	1047	7.5	1	48	50		50	0.17	-	53	-2.31	48	
Florence Nightingalestr 47	2286JX	1064	7.5	1	49	50		50	-0.21	-	52	-0.34	49	
Florence Nightingalestr 49	2286JX	1049	7.5	1	49	50		50	0.23	-	52	-0.39	50	
Florence Nightingalestr 51	2286JX	1037	7.5	1	50	51		50	0.60	0.10	53	-0.89	50	
Florence Nightingalestr 53	2286JX	1026	7.5	1	50	51		50	1.28	0.78	54	-1.58	50	
Florence Nightingalestr 55	2286JX	1016	7.5	1	50	51		50	1.22	0.72	54	-1.63	50	
Florence Nightingalestr 57	2286JX	1006	7.5	1	50	51		50	0.95	0.45	54	-1.15	50	
Florence Nightingalestr 59	2286JX	990	7.5	1	49	50		50	0.07	-	53	-0.52	50	
Florence Nightingalestr 60	2286JN	812	7.5	1	49	50		50	0.29	-	53	-1.78	49	
Florence Nightingalestr 61	2286JX	979	7.5	1	49	50		50	-0.22	-	52	-0.22	50	

Gemeente Rijswijk

Adres en postcode		ID Rekenmodel	Waarneemhoogte [m]	Bestemming	Geluidsbelasting bij huidig GPP [dB]	Toekomst zonder nieuwe maatregelen [dB]	Sanering (AWBWC)	Toets- of streefwaarde [dB]	Effect van het project	Benodigde reductie [dB]	Geluidsbelasting standaard akoestische situatie [dB]	& Luidsreductie door geadviseerde maatregelen [dB]	Toekomst met geadviseerde maatregel(en) [dB]	Overschrijding toets of streefwaarde/ (X=ja, leeg vak=nee)
Florence Nightingalestr 62	2286JN	812	7.5	1	49	50		50	0.29	-	53	-1.78	49	
Florence Nightingalestr 63	2286JX	970	7.5	1	49	51		50	1.15	0.65	54	-2.12	49	
Florence Nightingalestr 64	2286JN	812	7.5	1	49	50		50	0.29	-	53	-1.78	49	
Florence Nightingalestr 65	2286JX	940	7.5	1	49	52		50	1.61	1.11	54	-2.33	49	
Florence Nightingalestr 66	2286JN	812	7.5	1	49	50		50	0.29	-	53	-1.78	49	
Florence Nightingalestr 67	2286JX	929	7.5	1	48	49		50	-0.66	-	52	-0.31	49	
Florence Nightingalestr 68	2286JN	812	7.5	1	49	50		50	0.29	-	53	-1.78	49	
Florence Nightingalestr 69	2286JX	919	7.5	1	49	50		50	-0.24	-	52	-1.14	49	
Florence Nightingalestr 70	2286JN	812	7.5	1	49	50		50	0.29	-	53	-1.78	49	
Florence Nightingalestr 71	2286JX	906	7.5	1	49	51		50	0.85	0.35	53	-1.71	49	
Florence Nightingalestr 72	2286JN	812	7.5	1	49	50		50	0.29	-	53	-1.78	49	
Florence Nightingalestr 73	2286JX	892	7.5	1	49	51		50	0.98	0.48	53	-1.80	49	
Florence Nightingalestr 74	2286JN	812	7.5	1	49	50		50	0.29	-	53	-1.78	49	
Florence Nightingalestr 75	2286JX	882	7.5	1	48	50		50	0.33	-	53	-1.81	49	
Florence Nightingalestr 76	2286JN	812	7.5	1	49	50		50	0.29	-	53	-1.78	49	
Florence Nightingalestr 77	2286JX	873	7.5	1	48	49		50	-0.70	-	52	-1.18	48	
Florence Nightingalestr 78	2286JP	812	10.5	1	49	52		50	1.64	1.14	56	-3.45	48	
Florence Nightingalestr 79	2286JX	855	7.5	1	47	50		50	-0.49	-	52	-2.86	47	
Florence Nightingalestr 80	2286JP	812	10.5	1	49	52		50	1.64	1.14	56	-3.45	48	
Florence Nightingalestr 81	2286JX	846	7.5	1	47	48		50	-1.99	-	50	-0.45	48	
Florence Nightingalestr 82	2286JP	812	10.5	1	49	52		50	1.64	1.14	56	-3.45	48	
Florence Nightingalestr 83	2286JX	837	7.5	1	47	50		50	-0.46	-	52	-2.87	47	
Florence Nightingalestr 84	2286JP	812	10.5	1	49	52		50	1.64	1.14	56	-3.45	48	
Florence Nightingalestr 85	2286JX	838	7.5	1	48	49		50	-1.16	-	51	-0.59	48	
Florence Nightingalestr 85	2286JX	826	7.5	1	47	49		50	-0.62	-	52	-2.80	47	
Florence Nightingalestr 86	2286JP	812	10.5	1	49	52		50	1.64	1.14	56	-3.45	48	
Florence Nightingalestr 87	2286JX	827	7.5	1	48	50		50	-0.45	-	52	-1.50	48	
Florence Nightingalestr 88	2286JP	812	10.5	1	49	52		50	1.64	1.14	56	-3.45	48	
Florence Nightingalestr 89	2286JX	818	7.5	1	48	50		50	-0.22	-	52	-1.97	48	
Florence Nightingalestr 90	2286JP	812	10.5	1	49	52		50	1.64	1.14	56	-3.45	48	

Gemeente Rijswijk

Adres en postcode		ID Rekenmodel	Waarneemhoogte [m]	Bestemming	Geluidsbelasting bij huidig GPP [dB]	Toekomst zonder nieuwe maatregelen [dB]	Sanering (AWBWC)	Toets- of streefwaarde [dB]	Effect van het project	Benodigde reductie [dB]	Geluidsbelasting standaard akoestische situatie [dB]	& luidsreductie door geadviseerde maatregelen [dB]	Toekomst met geadvi-seerde maatregel(en) [dB]	Overschrijding toets of streef-waarde/ (X=ja, leeg vak=nee)
Florence Nightingalestr 91	2286JX	808	7.5	1	48	50		50	0.29	-	53	-2.63	48	
Florence Nightingalestr 92	2286JP	812	10.5	1	49	52		50	1.64	1.14	56	-3.45	48	
Florence Nightingalestr 93	2286JX	802	7.5	1	47	50		50	-0.15	-	52	-2.43	47	
Florence Nightingalestr 94	2286JP	812	10.5	1	49	52		50	1.64	1.14	56	-3.45	48	
Florence Nightingalestr 95	2286JX	798	7.5	1	48	49		50	-1.06	-	52	-0.81	48	
Florence Nightingalestr 96	2286JP	812	13.5	1	49	52		50	2.02	1.52	56	-3.47	49	
Florence Nightingalestr 97	2286JX	790	7.5	1	49	50		50	-0.04	-	52	-0.85	49	
Florence Nightingalestr 98	2286JP	812	13.5	1	49	52		50	2.02	1.52	56	-3.47	49	
Florence Nightingalestr 100	2286JP	812	13.5	1	49	52		50	2.02	1.52	56	-3.47	49	
Florence Nightingalestr 102	2286JP	812	13.5	1	49	52		50	2.02	1.52	56	-3.47	49	
Florence Nightingalestr 104	2286JP	812	13.5	1	49	52		50	2.02	1.52	56	-3.47	49	
Florence Nightingalestr 106	2286JP	812	13.5	1	49	52		50	2.02	1.52	56	-3.47	49	
Florence Nightingalestr 108	2286JP	812	13.5	1	49	52		50	2.02	1.52	56	-3.47	49	
Florence Nightingalestr 110	2286JP	812	13.5	1	49	52		50	2.02	1.52	56	-3.47	49	
Florence Nightingalestr 112	2286JP	812	13.5	1	49	52		50	2.02	1.52	56	-3.47	49	
Florence Nightingalestr 114	2286JR	812	16.5	1	50	52		50	2.09	1.59	56	-3.25	49	
Florence Nightingalestr 116	2286JR	812	16.5	1	50	52		50	2.09	1.59	56	-3.25	49	
Florence Nightingalestr 118	2286JR	812	16.5	1	50	52		50	2.09	1.59	56	-3.25	49	
Florence Nightingalestr 120	2286JR	812	16.5	1	50	52		50	2.09	1.59	56	-3.25	49	
Florence Nightingalestr 122	2286JR	812	16.5	1	50	52		50	2.09	1.59	56	-3.25	49	
Florence Nightingalestr 124	2286JR	812	16.5	1	50	52		50	2.09	1.59	56	-3.25	49	
Florence Nightingalestr 126	2286JR	812	16.5	1	50	52		50	2.09	1.59	56	-3.25	49	
Florence Nightingalestr 128	2286JR	812	16.5	1	50	52		50	2.09	1.59	56	-3.25	49	
Florence Nightingalestr 130	2286JR	812	16.5	1	50	52		50	2.09	1.59	56	-3.25	49	
Florence Nightingalestr 132	2286JR	812	16.5	1	50	52		50	2.09	1.59	56	-3.25	49	
Florence Nightingalestr 134	2286JR	812	16.5	1	50	52		50	2.09	1.59	56	-3.25	49	
Florence Nightingalestr 136	2286JR	812	16.5	1	50	52		50	2.09	1.59	56	-3.25	49	
Florence Nightingalestr 138	2286JR	812	16.5	1	50	52		50	2.09	1.59	56	-3.25	49	
Florence Nightingalestr 140	2286JR	812	16.5	1	50	52		50	2.09	1.59	56	-3.25	49	
Florence Nightingalestr 142	2286JR	812	16.5	1	50	52		50	2.09	1.59	56	-3.25	49	

Gemeente Rijswijk

Adres en postcode		ID Rekenmodel	Waarneemhoogte [m]	Bestemming	Geluidsbelasting bij huidig GPP [dB]	Toekomst zonder nieuwe maatregelen [dB]	Sanering (AWBWC)	Toets- of streefwaarde [dB]	Effect van het project	Benodigde reductie [dB]	Geluidsbelasting standaard akoestische situatie [dB]	& Luidsreductie door geadviseerde maatregelen [dB]	Toekomst met geadvi-seerde maatregel(en) [dB]	Overschrijding toets of streef-waarde/ (X=ja, leeg vak=nee)
Florence Nightingalestr 144	2286JR	812	16.5	1	50	52		50	2.09	1.59	56	-3.25	49	
Florence Nightingalestr 146	2286JR	812	16.5	1	50	52		50	2.09	1.59	56	-3.25	49	
Florence Nightingalestr 148	2286JR	812	16.5	1	50	52		50	2.09	1.59	56	-3.25	49	
Florence Nightingalestr 150	2286JS	812	16.5	1	50	52		50	2.09	1.59	56	-3.25	49	
Florence Nightingalestr 152	2286JS	812	16.5	1	50	52		50	2.09	1.59	56	-3.25	49	
Florence Nightingalestr 154	2286JS	812	16.5	1	50	52		50	2.09	1.59	56	-3.25	49	
Florence Nightingalestr 156	2286JS	812	16.5	1	50	52		50	2.09	1.59	56	-3.25	49	
Florence Nightingalestr 158	2286JS	812	16.5	1	50	52		50	2.09	1.59	56	-3.25	49	
Florence Nightingalestr 160	2286JS	812	16.5	1	50	52		50	2.09	1.59	56	-3.25	49	
Florence Nightingalestr 162	2286JS	812	16.5	1	50	52		50	2.09	1.59	56	-3.25	49	
Florence Nightingalestr 164	2286JS	812	16.5	1	50	52		50	2.09	1.59	56	-3.25	49	
Florence Nightingalestr 166	2286JS	812	16.5	1	50	52		50	2.09	1.59	56	-3.25	49	
Florence Nightingalestr 168	2286JS	812	16.5	1	50	52		50	2.09	1.59	56	-3.25	49	
Florence Nightingalestr 170	2286JS	812	16.5	1	50	52		50	2.09	1.59	56	-3.25	49	
Florence Nightingalestr 172	2286JS	812	16.5	1	50	52		50	2.09	1.59	56	-3.25	49	
Florence Nightingalestr 174	2286JS	812	16.5	1	50	52		50	2.09	1.59	56	-3.25	49	
Florence Nightingalestr 176	2286JS	812	16.5	1	50	52		50	2.09	1.59	56	-3.25	49	
Florence Nightingalestr 178	2286JS	812	16.5	1	50	52		50	2.09	1.59	56	-3.25	49	
Florence Nightingalestr 180	2286JS	812	16.5	1	50	52		50	2.09	1.59	56	-3.25	49	
Florence Nightingalestr 182	2286JS	812	16.5	1	50	52		50	2.09	1.59	56	-3.25	49	
Florence Nightingalestr 184	2286JS	812	16.5	1	50	52		50	2.09	1.59	56	-3.25	49	
Florence Nightingalestr 186	2286JT	812	16.5	1	50	52		50	2.09	1.59	56	-3.25	49	
Florence Nightingalestr 188	2286JT	812	16.5	1	50	52		50	2.09	1.59	56	-3.25	49	
Florence Nightingalestr 190	2286JT	812	16.5	1	50	52		50	2.09	1.59	56	-3.25	49	
Florence Nightingalestr 192	2286JT	812	16.5	1	50	52		50	2.09	1.59	56	-3.25	49	
Florence Nightingalestr 194	2286JT	812	16.5	1	50	52		50	2.09	1.59	56	-3.25	49	
Florence Nightingalestr 196	2286JT	812	16.5	1	50	52		50	2.09	1.59	56	-3.25	49	
Florence Nightingalestr 198	2286JT	812	16.5	1	50	52		50	2.09	1.59	56	-3.25	49	
Florence Nightingalestr 200	2286JT	812	16.5	1	50	52		50	2.09	1.59	56	-3.25	49	
Florence Nightingalestr 202	2286JT	812	16.5	1	50	52		50	2.09	1.59	56	-3.25	49	

Gemeente Rijswijk

Adres en postcode		ID Rekenmodel	Waarneemhoogte [m]	Bestemming	Geluidsbelasting bij huidig GPP [dB]	Toekomst zonder nieuwe maatregelen [dB]	Sanering (AWBWC)	Toets- of streefwaarde [dB]	Effect van het project	Benodigde reductie [dB]	Geluidsbelasting standaard akoestische situatie [dB]	& Luidsreductie door geadviseerde maatregelen [dB]	Toekomst met geadviseerde maatregel(en) [dB]	Overschrijding toets of streefwaarde/ (X=ja, leeg vak=nee)
Florence Nightingalestr 204	2286JT	812	16.5	1	50	52		50	2.09	1.59	56	-3.25	49	
Florence Nightingalestr 206	2286JT	812	16.5	1	50	52		50	2.09	1.59	56	-3.25	49	
Florence Nightingalestr 208	2286JT	812	16.5	1	50	52		50	2.09	1.59	56	-3.25	49	
Florence Nightingalestr 210	2286JT	812	16.5	1	50	52		50	2.09	1.59	56	-3.25	49	
Florence Nightingalestr 212	2286JT	812	16.5	1	50	52		50	2.09	1.59	56	-3.25	49	
Florence Nightingalestr 214	2286JT	812	16.5	1	50	52		50	2.09	1.59	56	-3.25	49	
Florence Nightingalestr 216	2286JT	812	16.5	1	50	52		50	2.09	1.59	56	-3.25	49	
Florence Nightingalestr 218	2286JT	812	16.5	1	50	52		50	2.09	1.59	56	-3.25	49	
Florence Nightingalestr 220	2286JT	812	16.5	1	50	52		50	2.09	1.59	56	-3.25	49	
Florence Nightingalestr 222	2286JV	812	16.5	1	50	52		50	2.09	1.59	56	-3.25	49	
Florence Nightingalestr 224	2286JV	812	16.5	1	50	52		50	2.09	1.59	56	-3.25	49	
Florence Nightingalestr 226	2286JV	812	16.5	1	50	52		50	2.09	1.59	56	-3.25	49	
Florence Nightingalestr 228	2286JV	812	16.5	1	50	52		50	2.09	1.59	56	-3.25	49	
Florence Nightingalestr 230	2286JV	812	16.5	1	50	52		50	2.09	1.59	56	-3.25	49	
Florence Nightingalestr 232	2286JV	812	16.5	1	50	52		50	2.09	1.59	56	-3.25	49	
Florence Nightingalestr 234	2286JV	812	16.5	1	50	52		50	2.09	1.59	56	-3.25	49	
Florence Nightingalestr 236	2286JV	812	16.5	1	50	52		50	2.09	1.59	56	-3.25	49	
Florence Nightingalestr 238	2286JV	812	16.5	1	50	52		50	2.09	1.59	56	-3.25	49	
Florence Nightingalestr 240	2286JV	812	16.5	1	50	52		50	2.09	1.59	56	-3.25	49	
Florence Nightingalestr 242	2286JV	812	16.5	1	50	52		50	2.09	1.59	56	-3.25	49	
Florence Nightingalestr 244	2286JV	812	16.5	1	50	52		50	2.09	1.59	56	-3.25	49	
Florence Nightingalestr 246	2286JV	812	16.5	1	50	52		50	2.09	1.59	56	-3.25	49	
Florence Nightingalestr 248	2286JV	812	16.5	1	50	52		50	2.09	1.59	56	-3.25	49	
Florence Nightingalestr 250	2286JV	812	16.5	1	50	52		50	2.09	1.59	56	-3.25	49	
Florence Nightingalestr 252	2286JV	812	16.5	1	50	52		50	2.09	1.59	56	-3.25	49	
Florence Nightingalestr 254	2286JV	812	16.5	1	50	52		50	2.09	1.59	56	-3.25	49	
Florence Nightingalestr 256	2286JV	812	16.5	1	50	52		50	2.09	1.59	56	-3.25	49	
Gele Lis 2	2286LV	2936	4.5	1	48	53		50	3.17	2.67	56	-4.58	49	
Gele Lis 4	2286LV	2859	4.5	1	50	56		50	5.57	5.07	58	-5.43	50	
Gele Lis 5	2286LV	29138	4.5	1	46	51		50	1.27	0.77	54	-5.64	46	

Gemeente Rijswijk

Adres en postcode		ID Rekenmodel	Waarneemhoogte [m]	Bestemming	Geluidsbelasting bij huidig GPP [dB]	Toekomst zonder nieuwe maatregelen [dB]	Sanering (AWBWC)	Toets- of streefwaarde [dB]	Effect van het project	Benodigde reductie [dB]	Geluidsbelasting standaard akoestische situatie [dB]	& luidsreductie door geadviseerde maatregelen [dB]	Toekomst met geadvi-seerde maatregel(en) [dB]	Overschrijding toets of streef-waarde/ (X=ja, leeg vak=nee)
Gele Lis 5	2286LV	29139	4.5	1	48	51		50	0.87	0.37	54	-2.27	49	
Gele Lis 7	2286LV	29132	4.5	1	49	54		50	3.61	3.11	56	-4.48	49	
Gele Lis 7	2286LV	29131	4.5	1	49	54		50	4.02	3.52	57	-4.78	49	
Goedendorplaan 2	2286MX	1390	7.5	1	50	51		50	0.49	0.29	54	-0.52	50	
Goedendorplaan 3	2286MV	1552	4.5	14	53	54		53	0.24	0.14	57	-0.21	53	
Goedendorplaan 4	2286MX	1390	7.5	1	50	51		50	0.49	0.29	54	-0.52	50	
Goedendorplaan 6	2286MX	1390	7.5	1	50	51		50	0.49	0.29	54	-0.52	50	
Goedendorplaan 8	2286MX	1397	7.5	1	50	51		50	0.51	0.35	54	-0.53	50	
Goedendorplaan 10	2286MX	1402	7.5	1	50	51		50	0.45	0.29	54	-0.47	50	
Goedendorplaan 12	2286MX	1408	7.5	1	50	51		50	0.50	0.50	55	-0.53	50	
Goedendorplaan 14	2286MX	1407	7.5	1	53	53		53	0.34	-	55	-0.28	53	
Goedendorplaan 16	2286MX	1432	7.5	1	50	51		50	0.85	0.62	55	-0.89	50	
Goedendorplaan 18	2286MX	1436	7.5	1	50	51		50	0.86	0.75	55	-0.90	50	
Goedendorplaan 20	2286MX	1448	7.5	1	50	51		50	0.90	0.85	55	-0.94	50	
Goedendorplaan 22	2286MX	1454	7.5	1	50	50		50	0.01	-	54	0.00	50	
Goedendorplaan 24	2286MX	1465	7.5	1	51	51		51	0.76	-	55	-0.79	50	
Goedendorplaan 26	2286MX	1472	7.5	1	51	51		51	0.75	-	55	-0.79	51	
Goedendorplaan 26	2286MX	1473	7.5	1	51	51		51	0.01	-	55	0.00	51	
Goedendorplaan 28	2286MX	1485	7.5	1	51	52		51	0.82	0.51	55	-0.87	51	
Goedendorplaan 30	2286MX	1486	7.5	1	54	54		54	0.15	-	56	-0.08	54	
Goedendorplaan 32	2286MX	1501	7.5	1	51	52		51	0.59	0.57	55	-0.62	51	
Goedendorplaan 34	2286MX	1510	4.5	1	51	51		51	0.00	-	55	0.00	51	
Goedendorplaan 34	2286MX	1510	7.5	1	51	51		51	0.01	-	55	0.00	51	
Goedendorplaan 36	2286MX	1514	4.5	1	51	52		51	0.45	0.05	55	-0.55	51	
Goedendorplaan 36	2286MX	1514	7.5	1	52	52		52	0.46	-	56	-0.54	52	
Goedendorplaan 38	2286MX	1520	7.5	1	54	54		54	0.02	-	56	0.00	54	
Goedendorplaan 42	2286MX	1529	7.5	1	52	53		52	0.41	0.02	56	-0.55	52	
Goedendorplaan 44	2286MX	1534	7.5	1	52	52		52	0.01	-	56	0.00	52	
Goedendorplaan 46	2286MX	1547	7.5	1	52	53		52	0.30	0.08	56	-0.40	52	
Goedendorplaan 48	2286MX	1562	4.5	1	52	52		52	0.01	-	56	0.00	52	

Gemeente Rijswijk

Adres en postcode		ID Rekenmodel	Waarneemhoogte [m]	Bestemming	Geluidsbelasting bij huidig GPP [dB]	Toekomst zonder nieuwe maatregelen [dB]	Sanering (AWBWC)	Toets- of streefwaarde [dB]	Effect van het project	Benodigde reductie [dB]	Geluidsbelasting standaard akoestische situatie [dB]	& Geadviseerde maatregelen [dB]	Toekomst met geadviseerde maatregel(en) [dB]	Overschrijding toets of streefwaarde/ (X=ja, leeg vak=nee)
Goedendorplaan 48	2286MX	1562	7.5	1	52	52		52	0.00	-	57	0.00	52	
Goedendorplaan 50	2286MX	1564	7.5	1	53	54		53	1.84	0.94	57	-1.86	53	
Goedendorplaan 52	2286MX	1583	7.5	1	52	54		52	1.71	1.24	56	-1.39	52	
Goedendorplaan 56	2286MX	1601	7.5	1	53	53		53	0.34	-	57	-0.39	53	
Goedendorplaan 58	2286MX	1615	7.5	1	53	53		53	0.06	-	57	-0.05	53	
Goedendorplaan 60	2286MX	1631	7.5	1	53	53		53	0.35	-	57	-0.37	53	
Goedendorplaan 62	2286MX	1646	7.5	1	54	54		54	0.79	-	56	-0.90	54	
Goedendorplaan 64	2286MZ	1662	7.5	1	53	54		53	0.40	0.03	57	-0.42	53	
Goedendorplaan 66	2286MZ	1674	7.5	1	54	54		54	0.11	-	58	-0.11	54	
Goedendorplaan 68	2286MZ	1694	7.5	1	53	54		53	0.35	0.19	57	-0.37	53	
Goedendorplaan 70	2286MZ	1707	7.5	1	54	54		54	0.14	-	58	-0.13	54	
Goedendorplaan 70	2286MZ	1707	4.5	1	53	54		53	0.16	0.04	58	-0.17	53	
Goedendorplaan 72	2286MZ	1703	7.5	1	52	53		52	1.36	0.93	57	-1.27	52	
Goedendorplaan 74	2286MZ	1720	4.5	1	55	55		55	0.00	-	58	0.00	55	
Goedendorplaan 74	2286MZ	1720	7.5	1	55	55		55	0.01	-	58	0.00	55	
Goedendorplaan 76	2286MZ	1734	7.5	1	54	54		54	0.35	-	57	-0.40	54	
Goedendorplaan 78	2286MZ	1749	7.5	1	56	56		56	0.54	-	61	-0.54	56	
Goedendorplaan 78	2286MZ	1749	4.5	1	55	56		55	0.67	0.15	60	-0.72	55	
Goedendorplaan 80	2286MZ	1748	7.5	1	56	57		56	0.58	0.21	61	-0.57	56	
Goedendorplaan 82	2286MZ	1746	7.5	1	56	57		56	0.57	0.32	61	-0.59	56	
Goedendorplaan 84	2286MZ	1744	7.5	1	56	57		56	0.57	0.40	61	-0.59	56	
Goedendorplaan 86	2286MZ	1742	7.5	1	56	57		56	0.57	0.46	61	-0.59	56	
Goedendorplaan 88	2286MZ	1740	7.5	1	56	57		56	0.59	0.52	61	-0.61	56	
Goedendorplaan 90	2286MZ	1740	7.5	1	56	57		56	0.59	0.52	61	-0.61	56	
Goedendorplaan 92	2286MZ	1737	7.5	1	57	57		57	0.54	-	62	-0.61	56	
Goedendorplaan 94	2286MZ	1737	7.5	1	57	57		57	0.54	-	62	-0.61	56	
Goedendorplaan 96	2286MZ	1736	7.5	1	57	57		57	0.56	-	62	-0.64	56	
Groeneveld 62	2286NB	715	7.5	1	43	46		50	-3.91	-	49	-4.40	42	
Groeneveld 64	2286NB	715	7.5	1	43	46		50	-3.91	-	49	-4.40	42	
Haantje 25	2288CX	6745	7.5	1	45	48		50	-2.46	-	50	-2.48	45	

Gemeente Rijswijk

Adres en postcode		ID Rekenmodel	Waarneemhoogte [m]	Bestemming	Geluidsbelasting bij huidig GPP [dB]	Toekomst zonder nieuwe maatregelen [dB]	Sanering (AWBWC)	Toets- of streefwaarde [dB]	Effect van het project	Benodigde reductie [dB]	Geluidsbelasting standaard akoestische situatie [dB]	& G luidsreductie door geadviseerde maatregelen [dB]	Toekomst met geadvi-seerde maatregel(en) [dB]	Overschrijding toets of streef-waarde/ (X=ja, leeg vak=nee)
Haantje 25 a	2288CX	6415	4.5	1	45	48		50	-2.27	-	50	-2.74	45	
Haantje 25 b	2288CX	6404	7.5	1	45	48		50	-2.28	-	51	-2.90	45	
Haantje 25 c	2288CX	6332	7.5	1	46	47		50	-2.95	-	49	-1.42	46	
Haantje 25 c	2288CX	6332	4.5	1	45	47		50	-3.14	-	49	-2.03	45	
Haantje 25 d	2288CX	6277	7.5	1	45	48		50	-2.11	-	51	-3.06	45	
Haantje 26	2288CX	6122	4.5	1	45	47		50	-2.97	-	50	-1.90	45	
Haantje 26 a	2288CX	6093	4.5	1	44	48		50	-2.02	-	51	-3.66	44	
Hammarskjöldlaan 50	2286GV	28777	7.5	1	47	47		50	-3.49	-	49	0.00	47	
Hammarskjöldlaan 62	2286GV	1798	7.5	1	47	47		50	-2.73	-	50	0.00	47	
Hammarskjöldlaan 62	2286GV	1798	4.5	1	47	47		50	-2.89	-	49	-0.05	47	
Hammarskjöldlaan 64	2286GV	1801	7.5	1	48	48		50	-2.27	-	51	0.00	48	
Hammarskjöldlaan 66	2286GV	1810	7.5	1	48	48		50	-1.87	-	51	0.00	48	
Hammarskjöldlaan 66	2286GV	1810	4.5	1	48	48		50	-2.37	-	50	-0.01	48	
Hammarskjöldlaan 68	2286GV	1816	7.5	1	49	49		50	-1.40	-	51	0.00	49	
Hammarskjöldlaan 70	2286GV	1818	7.5	1	49	49		50	-1.27	-	51	0.00	49	
Hammarskjöldlaan 72	2286GV	1823	7.5	1	49	49		50	-0.96	-	52	0.00	49	
Hammarskjöldlaan 72	2286GV	1819	4.5	1	49	49		50	-1.45	-	50	0.00	49	
Hammarskjöldlaan 72	2286GV	1819	7.5	1	49	49		50	-0.84	-	51	0.00	49	
Hammarskjöldlaan 407	2286HK	1809	7.5	1	47	47		50	-2.94	-	49	-0.10	47	
Hammarskjöldlaan 409	2286HK	1809	7.5	1	47	47		50	-2.94	-	49	-0.10	47	
Hammarskjöldlaan 415	2286HK	1809	10.5	1	47	48		50	-2.41	-	49	-0.08	48	
Hammarskjöldlaan 417	2286HK	1809	10.5	1	47	48		50	-2.41	-	49	-0.08	48	
Hammarskjöldlaan 423	2286HK	1809	13.5	1	48	48		50	-2.02	-	50	-0.07	48	
Hammarskjöldlaan 425	2286HK	1809	13.5	1	48	48		50	-2.02	-	50	-0.07	48	
Hammarskjöldlaan 431	2286HK	1809	16.5	1	48	48		50	-1.60	-	50	-0.07	48	
Hammarskjöldlaan 433	2286HK	1809	16.5	1	48	48		50	-1.60	-	50	-0.07	48	
Hammarskjöldlaan 435	2286HK	1813	16.5	1	48	48		50	-2.19	-	49	-0.02	48	
Hammarskjöldlaan 437	2286HK	1813	16.5	1	48	48		50	-2.19	-	49	-0.02	48	
Hammarskjöldlaan 497	2286HN	1832	13.5	1	43	43		50	-6.93	-	49	0.00	43	
Hammarskjöldlaan 499	2286HN	1832	13.5	1	43	43		50	-6.93	-	49	0.00	43	

Gemeente Rijswijk

Adres en postcode		ID Rekenmodel	Waarneemhoogte [m]	Bestemming	Geluidsbelasting bij huidig GPP [dB]	Toekomst zonder nieuwe maatregelen [dB]	Sanering (AWBWC)	Toets- of streefwaarde [dB]	Effect van het project	Benodigde reductie [dB]	Geluidsbelasting standaard akoestische situatie [dB]	Geluidsreductie door geadviseerde maatregelen [dB] &	Toekomst met geadviseerde maatregel(en) [dB]	Overschrijding toets of streefwaarde/ (X=ja, leeg vak=nee)
Hammarskjöldlaan 501	2286HN	1832	13.5	1	43	43		50	-6.93	-	49	0.00	43	
Hammarskjöldlaan 503	2286HN	1832	13.5	1	43	43		50	-6.93	-	49	0.00	43	
Hammarskjöldlaan 661	2286HT	1901	1.5	1	51	51		51	0.00	-	52	0.00	51	
Hammarskjöldlaan 663	2286HT	1901	1.5	1	51	51		51	0.00	-	52	0.00	51	
Hammarskjöldlaan 665	2286HT	1899	4.5	1	51	51		51	0.00	-	53	0.00	51	
Hammarskjöldlaan 667	2286HT	1899	4.5	1	51	51		51	0.00	-	53	0.00	51	
Hammarskjöldlaan 669	2286HT	1901	4.5	1	52	52		52	0.00	-	53	0.00	52	
Hammarskjöldlaan 671	2286HT	1901	4.5	1	52	52		52	0.00	-	53	0.00	52	
Hammarskjöldlaan 673	2286HT	1899	7.5	1	52	52		52	0.02	-	53	-0.01	52	
Hammarskjöldlaan 675	2286HT	1899	7.5	1	52	52		52	0.02	-	53	-0.01	52	
Hammarskjöldlaan 677	2286HT	1901	7.5	1	52	52		52	0.00	-	54	0.00	52	
Hammarskjöldlaan 677	2286HT	1893	7.5	1	51	52		51	0.31	0.03	55	-0.23	51	
Hammarskjöldlaan 679	2286HT	1901	7.5	1	52	52		52	0.00	-	54	0.00	52	
Hammarskjöldlaan 679	2286HT	1893	7.5	1	51	52		51	0.31	0.03	55	-0.23	51	
Hammarskjöldlaan 681	2286HT	1899	10.5	1	52	52		52	0.02	-	54	-0.01	52	
Hammarskjöldlaan 683	2286HT	1899	10.5	1	52	52		52	0.02	-	54	-0.01	52	
Hammarskjöldlaan 685	2286HT	1901	10.5	1	53	53		53	0.00	-	55	0.00	53	
Hammarskjöldlaan 687	2286HT	1901	10.5	1	53	53		53	0.00	-	55	0.00	53	
Hammarskjöldlaan 689	2286HT	1899	13.5	1	53	53		53	0.02	-	55	-0.01	53	
Hammarskjöldlaan 691	2286HT	1899	13.5	1	53	53		53	0.02	-	55	-0.01	53	
Hammarskjöldlaan 693	2286HT	1901	13.5	1	54	54		54	0.00	-	56	0.00	54	
Hammarskjöldlaan 695	2286HT	1901	13.5	1	54	54		54	0.00	-	56	0.00	54	
Hammarskjöldlaan 697	2286HT	1899	16.5	1	54	54		54	0.02	-	55	-0.01	54	
Hammarskjöldlaan 699	2286HT	1899	16.5	1	54	54		54	0.02	-	55	-0.01	54	
Hammarskjöldlaan 701	2286HT	1901	16.5	1	55	55		55	0.00	-	56	0.00	55	
Hammarskjöldlaan 703	2286HT	1901	16.5	1	55	55		55	0.00	-	56	0.00	55	
Hammarskjöldlaan 705	2286HV	1876	1.5	1	49	49		50	-0.80	-	52	-0.09	49	
Hammarskjöldlaan 707	2286HV	1876	1.5	1	49	49		50	-0.80	-	52	-0.09	49	
Hammarskjöldlaan 711	2286HV	1876	4.5	1	50	50		50	0.15	-	53	-0.06	50	
Hammarskjöldlaan 713	2286HV	1876	4.5	1	50	50		50	0.15	-	53	-0.06	50	

Gemeente Rijswijk

Adres en postcode		ID Rekenmodel	Waarneemhoogte [m]	Bestemming	Geluidsbelasting bij huidig GPP [dB]	Toekomst zonder nieuwe maatregelen [dB]	Sanering (AWBWC)	Toets- of streefwaarde [dB]	Effect van het project	Benodigde reductie [dB]	Geluidsbelasting standaard akoestische situatie [dB]	& luidsreductie door geadviseerde maatregelen [dB]	Toekomst met geadvi-seerde maatregel(en) [dB]	Overschrijding toets of streef-waarde/ (X=ja, leeg vak=nee)
Hammarskjöldlaan 719	2286HV	1876	7.5	1	51	51		51	0.10	-	54	-0.05	51	
Hammarskjöldlaan 721	2286HV	1876	7.5	1	51	51		51	0.10	-	54	-0.05	51	
Hammarskjöldlaan 727	2286HV	1876	10.5	1	51	51		51	0.09	-	55	-0.04	51	
Hammarskjöldlaan 729	2286HV	1876	10.5	1	51	51		51	0.09	-	55	-0.04	51	
Hendersonstraat 3	2286XA	1847	7.5	1	52	53		52	0.42	0.19	56	-0.29	52	
Hendersonstraat 4	2286XC	1785	7.5	1	49	49		50	-1.44	-	50	0.00	49	
Hendersonstraat 5	2286XA	1847	7.5	1	52	53		52	0.42	0.19	56	-0.29	52	
Hendersonstraat 7	2286XA	1836	7.5	1	52	53		52	0.45	0.12	56	-0.32	52	
Hendersonstraat 9	2286XA	1836	7.5	1	52	53		52	0.45	0.12	56	-0.32	52	
Hendersonstraat 11	2286XA	1804	7.5	1	52	53		52	0.53	0.30	56	-0.43	52	
Hendersonstraat 13	2286XA	1804	7.5	1	52	53		52	0.53	0.30	56	-0.43	52	
Hendersonstraat 15	2286XA	1773	7.5	1	52	52		52	0.51	-	56	-0.46	52	
Hendersonstraat 17	2286XA	1773	7.5	1	52	52		52	0.51	-	56	-0.46	52	
Hendersonstraat 19	2286XA	1847	7.5	1	52	53		52	0.42	0.19	56	-0.29	52	
Hendersonstraat 21	2286XA	1847	7.5	1	52	53		52	0.42	0.19	56	-0.29	52	
Hendersonstraat 23	2286XA	1836	7.5	1	52	53		52	0.45	0.12	56	-0.32	52	
Hendersonstraat 24	2286XD	1637	7.5	1	47	47		50	-2.95	-	49	0.00	47	
Hendersonstraat 25	2286XA	1836	7.5	1	52	53		52	0.45	0.12	56	-0.32	52	
Hendersonstraat 27	2286XA	1804	7.5	1	52	53		52	0.53	0.30	56	-0.43	52	
Hendersonstraat 29	2286XA	1804	7.5	1	52	53		52	0.53	0.30	56	-0.43	52	
Hendersonstraat 31	2286XA	1773	7.5	1	52	52		52	0.51	-	56	-0.46	52	
Hendersonstraat 33	2286XA	1773	7.5	1	52	52		52	0.51	-	56	-0.46	52	
Hendersonstraat 35	2286XA	1847	13.5	1	54	55		54	0.26	0.10	57	-0.16	54	
Hendersonstraat 37	2286XA	1847	13.5	1	54	55		54	0.26	0.10	57	-0.16	54	
Hendersonstraat 39	2286XA	1836	13.5	1	54	54		54	0.30	-	57	-0.20	54	
Hendersonstraat 41	2286XA	1836	13.5	1	54	54		54	0.30	-	57	-0.20	54	
Hendersonstraat 43	2286XA	1804	13.5	1	54	54		54	0.37	-	57	-0.27	54	
Hendersonstraat 45	2286XA	1804	13.5	1	54	54		54	0.37	-	57	-0.27	54	
Hendersonstraat 47	2286XA	1773	13.5	1	54	54		54	0.35	-	57	-0.29	54	
Hendersonstraat 49	2286XA	1773	13.5	1	54	54		54	0.35	-	57	-0.29	54	

Gemeente Rijswijk

Adres en postcode		ID Rekenmodel	Waarneemhoogte [m]	Bestemming	Geluidsbelasting bij huidig GPP [dB]	Toekomst zonder nieuwe maatregelen [dB]	Sanering (AWBWC)	Toets- of streefwaarde [dB]	Effect van het project	Benodigde reductie [dB]	Geluidsbelasting standaard akoestische situatie [dB]	& luidsreductie door geadviseerde maatregelen [dB]	Toekomst met geadvi-seerde maatregel(en) [dB]	Overschrijding toets of streef-waarde/ (X=ja, leeg vak=nee)
Hendersonstraat 51	2286XA	1847	13.5	1	54	55		54	0.26	0.10	57	-0.16	54	
Hendersonstraat 53	2286XA	1847	13.5	1	54	55		54	0.26	0.10	57	-0.16	54	
Hendersonstraat 55	2286XA	1836	13.5	1	54	54		54	0.30	-	57	-0.20	54	
Hendersonstraat 57	2286XA	1836	13.5	1	54	54		54	0.30	-	57	-0.20	54	
Hendersonstraat 59	2286XA	1804	13.5	1	54	54		54	0.37	-	57	-0.27	54	
Hendersonstraat 61	2286XA	1804	13.5	1	54	54		54	0.37	-	57	-0.27	54	
Hendersonstraat 63	2286XA	1773	13.5	1	54	54		54	0.35	-	57	-0.29	54	
Hendersonstraat 65	2286XA	1773	13.5	1	54	54		54	0.35	-	57	-0.29	54	
Hendersonstraat 67	2286XA	1847	19.5	1	56	56		56	0.19	-	58	-0.11	56	
Hendersonstraat 69	2286XA	1847	19.5	1	56	56		56	0.19	-	58	-0.11	56	
Hendersonstraat 71	2286XA	1836	19.5	1	56	56		56	0.21	-	58	-0.13	56	
Hendersonstraat 73	2286XA	1836	19.5	1	56	56		56	0.21	-	58	-0.13	56	
Hendersonstraat 75	2286XA	1804	19.5	1	55	56		55	0.27	0.16	58	-0.18	55	
Hendersonstraat 77	2286XA	1804	19.5	1	55	56		55	0.27	0.16	58	-0.18	55	
Hendersonstraat 79	2286XA	1773	19.5	1	55	56		55	0.24	0.03	58	-0.19	55	
Hendersonstraat 81	2286XA	1773	19.5	1	55	56		55	0.24	0.03	58	-0.19	55	
Hendersonstraat 83	2286XA	1847	19.5	1	56	56		56	0.19	-	58	-0.11	56	
Hendersonstraat 85	2286XA	1847	19.5	1	56	56		56	0.19	-	58	-0.11	56	
Hendersonstraat 87	2286XA	1836	19.5	1	56	56		56	0.21	-	58	-0.13	56	
Hendersonstraat 89	2286XA	1836	19.5	1	56	56		56	0.21	-	58	-0.13	56	
Hendersonstraat 91	2286XA	1804	19.5	1	55	56		55	0.27	0.16	58	-0.18	55	
Hendersonstraat 93	2286XA	1804	19.5	1	55	56		55	0.27	0.16	58	-0.18	55	
Hendersonstraat 95	2286XA	1773	19.5	1	55	56		55	0.24	0.03	58	-0.19	55	
Hendersonstraat 97	2286XA	1773	19.5	1	55	56		55	0.24	0.03	58	-0.19	55	
Hendersonstraat 99	2286XA	1847	25.5	1	57	57		57	0.15	-	59	-0.07	57	
Hendersonstraat 101	2286XA	1847	25.5	1	57	57		57	0.15	-	59	-0.07	57	
Hendersonstraat 103	2286XA	1836	25.5	1	56	57		56	0.17	0.07	58	-0.10	56	
Hendersonstraat 105	2286XA	1836	25.5	1	56	57		56	0.17	0.07	58	-0.10	56	
Hendersonstraat 107	2286XA	1804	25.5	1	56	56		56	0.22	-	58	-0.14	56	
Hendersonstraat 109	2286XA	1804	25.5	1	56	56		56	0.22	-	58	-0.14	56	

Gemeente Rijswijk

Adres en postcode		ID Rekenmodel	Waarneemhoogte [m]	Bestemming	Geluidsbelasting bij huidig GPP [dB]	Toekomst zonder nieuwe maatregelen [dB]	Sanering (AWBWC)	Toets- of streefwaarde [dB]	Effect van het project	Benodigde reductie [dB]	Geluidsbelasting standaard akoestische situatie [dB]	& luidsreductie door geadviseerde maatregelen [dB]	Toekomst met geadvi-seerde maatregel(en) [dB]	Overschrijding toets of streef-waarde/ (X=ja, leeg vak=nee)
Hendersonstraat 111	2286XA	1773	25.5	1	56	56		56	0.20	-	58	-0.15	56	
Hendersonstraat 113	2286XA	1773	25.5	1	56	56		56	0.20	-	58	-0.15	56	
Hendersonstraat 115	2286XA	1847	25.5	1	57	57		57	0.15	-	59	-0.07	57	
Hendersonstraat 117	2286XA	1847	25.5	1	57	57		57	0.15	-	59	-0.07	57	
Hendersonstraat 119	2286XA	1836	25.5	1	56	57		56	0.17	0.07	58	-0.10	56	
Hendersonstraat 121	2286XA	1836	25.5	1	56	57		56	0.17	0.07	58	-0.10	56	
Hendersonstraat 123	2286XA	1804	25.5	1	56	56		56	0.22	-	58	-0.14	56	
Hendersonstraat 125	2286XA	1804	25.5	1	56	56		56	0.22	-	58	-0.14	56	
Hendersonstraat 127	2286XA	1773	25.5	1	56	56		56	0.20	-	58	-0.15	56	
Hendersonstraat 129	2286XA	1773	25.5	1	56	56		56	0.20	-	58	-0.15	56	
Hendersonstraat 131	2286XA	1847	31.5	1	57	57		57	0.13	-	59	-0.06	57	
Hendersonstraat 133	2286XA	1847	31.5	1	57	57		57	0.13	-	59	-0.06	57	
Hendersonstraat 135	2286XA	1836	31.5	1	57	57		57	0.14	-	59	-0.07	57	
Hendersonstraat 137	2286XA	1836	31.5	1	57	57		57	0.14	-	59	-0.07	57	
Hendersonstraat 139	2286XA	1804	31.5	1	57	57		57	0.19	-	59	-0.11	57	
Hendersonstraat 141	2286XA	1804	31.5	1	57	57		57	0.19	-	59	-0.11	57	
Hendersonstraat 143	2286XA	1773	31.5	1	57	57		57	0.17	-	59	-0.11	57	
Hendersonstraat 145	2286XA	1773	31.5	1	57	57		57	0.17	-	59	-0.11	57	
Hendersonstraat 147	2286XA	1847	31.5	1	57	57		57	0.13	-	59	-0.06	57	
Hendersonstraat 149	2286XA	1847	31.5	1	57	57		57	0.13	-	59	-0.06	57	
Hendersonstraat 151	2286XA	1836	31.5	1	57	57		57	0.14	-	59	-0.07	57	
Hendersonstraat 153	2286XA	1836	31.5	1	57	57		57	0.14	-	59	-0.07	57	
Hendersonstraat 155	2286XA	1804	31.5	1	57	57		57	0.19	-	59	-0.11	57	
Hendersonstraat 157	2286XA	1804	31.5	1	57	57		57	0.19	-	59	-0.11	57	
Hendersonstraat 159	2286XA	1773	31.5	1	57	57		57	0.17	-	59	-0.11	57	
Hendersonstraat 161	2286XA	1773	31.5	1	57	57		57	0.17	-	59	-0.11	57	
Hendersonstraat 163	2286XA	1847	37.5	1	58	58		58	0.12	-	60	-0.06	58	
Hendersonstraat 165	2286XA	1847	37.5	1	58	58		58	0.12	-	60	-0.06	58	
Hendersonstraat 167	2286XA	1836	37.5	1	58	58		58	0.13	-	59	-0.06	58	
Hendersonstraat 169	2286XA	1836	37.5	1	58	58		58	0.13	-	59	-0.06	58	

Gemeente Rijswijk

Adres en postcode		ID Rekenmodel	Waarneemhoogte [m]	Bestemming	Geluidsbelasting bij huidig GPP [dB]	Toekomst zonder nieuwe maatregelen [dB]	Sanering (AWBWC)	Toets- of streefwaarde [dB]	Effect van het project	Benodigde reductie [dB]	Geluidsbelasting standaard akoestische situatie [dB]	& luidsreductie door geadviseerde maatregelen [dB]	Toekomst met geadvi-seerde maatregel(en) [dB]	Overschrijding toets of streef-waarde/ (X=ja, leeg vak=nee)
Hendersonstraat 171	2286XA	1804	37.5	1	58	58		58	0.16	-	59	-0.09	58	
Hendersonstraat 173	2286XA	1804	37.5	1	58	58		58	0.16	-	59	-0.09	58	
Hendersonstraat 175	2286XA	1804	37.5	1	58	58		58	0.16	-	59	-0.09	58	
Hendersonstraat 177	2286XA	1804	37.5	1	58	58		58	0.16	-	59	-0.09	58	
Hendersonstraat 179	2286XA	1847	37.5	1	58	58		58	0.12	-	60	-0.06	58	
Hendersonstraat 181	2286XA	1847	37.5	1	58	58		58	0.12	-	60	-0.06	58	
Hendersonstraat 183	2286XA	1836	37.5	1	58	58		58	0.13	-	59	-0.06	58	
Hendersonstraat 185	2286XA	1836	37.5	1	58	58		58	0.13	-	59	-0.06	58	
Hendersonstraat 187	2286XA	1804	37.5	1	58	58		58	0.16	-	59	-0.09	58	
Hendersonstraat 189	2286XA	1804	37.5	1	58	58		58	0.16	-	59	-0.09	58	
Hendersonstraat 191	2286XA	1804	37.5	1	58	58		58	0.16	-	59	-0.09	58	
Hendersonstraat 193	2286XA	1804	37.5	1	58	58		58	0.16	-	59	-0.09	58	
Hendersonstraat 199	2286XB	1721	7.5	1	51	52		51	0.78	0.52	56	-0.66	51	
Hendersonstraat 201	2286XB	1721	7.5	1	51	52		51	0.78	0.52	56	-0.66	51	
Hendersonstraat 203	2286XB	1708	7.5	1	51	52		51	0.75	0.60	56	-0.70	51	
Hendersonstraat 205	2286XB	1708	7.5	1	51	52		51	0.75	0.60	56	-0.70	51	
Hendersonstraat 207	2286XB	1659	7.5	1	51	52		51	0.90	0.50	56	-0.83	51	
Hendersonstraat 209	2286XB	1659	7.5	1	51	52		51	0.90	0.50	56	-0.83	51	
Hendersonstraat 211	2286XB	1628	7.5	1	51	51		51	0.78	-	56	-0.84	51	
Hendersonstraat 213	2286XB	1628	7.5	1	51	51		51	0.78	-	56	-0.84	51	
Hendersonstraat 215	2286XB	1721	7.5	1	51	52		51	0.78	0.52	56	-0.66	51	
Hendersonstraat 217	2286XB	1721	7.5	1	51	52		51	0.78	0.52	56	-0.66	51	
Hendersonstraat 219	2286XB	1708	7.5	1	51	52		51	0.75	0.60	56	-0.70	51	
Hendersonstraat 221	2286XB	1708	7.5	1	51	52		51	0.75	0.60	56	-0.70	51	
Hendersonstraat 223	2286XB	1659	7.5	1	51	52		51	0.90	0.50	56	-0.83	51	
Hendersonstraat 225	2286XB	1659	7.5	1	51	52		51	0.90	0.50	56	-0.83	51	
Hendersonstraat 227	2286XB	1628	7.5	1	51	51		51	0.78	-	56	-0.84	51	
Hendersonstraat 229	2286XB	1628	7.5	1	51	51		51	0.78	-	56	-0.84	51	
Hendersonstraat 231	2286XB	1721	13.5	1	53	53		53	0.58	-	57	-0.46	53	
Hendersonstraat 233	2286XB	1721	13.5	1	53	53		53	0.58	-	57	-0.46	53	

Gemeente Rijswijk

Adres en postcode		ID Rekenmodel	Waarneemhoogte [m]	Bestemming	Geluidsbelasting bij huidig GPP [dB]	Toekomst zonder nieuwe maatregelen [dB]	Sanering (AWBWC)	Toets- of streefwaarde [dB]	Effect van het project	Benodigde reductie [dB]	Geluidsbelasting standaard akoestische situatie [dB]	& luidsreductie door geadviseerde maatregelen [dB]	Toekomst met geadvi-seerde maatregel(en) [dB]	Overschrijding toets of streef-waarde/ (X=ja, leeg vak=nee)
Hendersonstraat 235	2286XB	1708	13.5	1	53	53		53	0.58	-	57	-0.50	53	
Hendersonstraat 237	2286XB	1708	13.5	1	53	53		53	0.58	-	57	-0.50	53	
Hendersonstraat 239	2286XB	1659	13.5	1	52	53		52	0.69	0.51	57	-0.59	52	
Hendersonstraat 241	2286XB	1659	13.5	1	52	53		52	0.69	0.51	57	-0.59	52	
Hendersonstraat 243	2286XB	1628	13.5	1	52	53		52	0.58	0.07	57	-0.58	52	
Hendersonstraat 245	2286XB	1628	13.5	1	52	53		52	0.58	0.07	57	-0.58	52	
Hendersonstraat 247	2286XB	1721	13.5	1	53	53		53	0.58	-	57	-0.46	53	
Hendersonstraat 249	2286XB	1721	13.5	1	53	53		53	0.58	-	57	-0.46	53	
Hendersonstraat 251	2286XB	1708	13.5	1	53	53		53	0.58	-	57	-0.50	53	
Hendersonstraat 253	2286XB	1708	13.5	1	53	53		53	0.58	-	57	-0.50	53	
Hendersonstraat 255	2286XB	1659	13.5	1	52	53		52	0.69	0.51	57	-0.59	52	
Hendersonstraat 257	2286XB	1659	13.5	1	52	53		52	0.69	0.51	57	-0.59	52	
Hendersonstraat 259	2286XB	1628	13.5	1	52	53		52	0.58	0.07	57	-0.58	52	
Hendersonstraat 261	2286XB	1628	13.5	1	52	53		52	0.58	0.07	57	-0.58	52	
Hendersonstraat 263	2286XB	1721	19.5	1	54	55		54	0.42	0.05	57	-0.31	54	
Hendersonstraat 265	2286XB	1721	19.5	1	54	55		54	0.42	0.05	57	-0.31	54	
Hendersonstraat 267	2286XB	1708	19.5	1	54	55		54	0.41	0.03	57	-0.32	54	
Hendersonstraat 269	2286XB	1708	19.5	1	54	55		54	0.41	0.03	57	-0.32	54	
Hendersonstraat 271	2286XB	1659	19.5	1	54	54		54	0.49	-	57	-0.39	54	
Hendersonstraat 273	2286XB	1659	19.5	1	54	54		54	0.49	-	57	-0.39	54	
Hendersonstraat 275	2286XB	1628	19.5	1	53	54		53	0.43	0.30	57	-0.40	53	
Hendersonstraat 277	2286XB	1628	19.5	1	53	54		53	0.43	0.30	57	-0.40	53	
Hendersonstraat 279	2286XB	1721	19.5	1	54	55		54	0.42	0.05	57	-0.31	54	
Hendersonstraat 281	2286XB	1721	19.5	1	54	55		54	0.42	0.05	57	-0.31	54	
Hendersonstraat 283	2286XB	1708	19.5	1	54	55		54	0.41	0.03	57	-0.32	54	
Hendersonstraat 285	2286XB	1708	19.5	1	54	55		54	0.41	0.03	57	-0.32	54	
Hendersonstraat 287	2286XB	1659	19.5	1	54	54		54	0.49	-	57	-0.39	54	
Hendersonstraat 289	2286XB	1659	19.5	1	54	54		54	0.49	-	57	-0.39	54	
Hendersonstraat 291	2286XB	1628	19.5	1	53	54		53	0.43	0.30	57	-0.40	53	
Hendersonstraat 293	2286XB	1628	19.5	1	53	54		53	0.43	0.30	57	-0.40	53	

Gemeente Rijswijk

Adres en postcode		ID Rekenmodel	Waarneemhoogte [m]	Bestemming	Geluidsbelasting bij huidig GPP [dB]	Toekomst zonder nieuwe maatregelen [dB]	Sanering (AWBWC)	Toets- of streefwaarde [dB]	Effect van het project	Benodigde reductie [dB]	Geluidsbelasting standaard akoestische situatie [dB]	& luidsreductie door geadviseerde maatregelen [dB]	Toekomst met geadviseerde maatregel(en) [dB]	Overschrijding toets of streefwaarde/ (X=ja, leeg vak=nee)
Hendersonstraat 295	2286XB	1721	25.5	1	55	55		55	0.34	-	58	-0.24	55	
Hendersonstraat 297	2286XB	1721	25.5	1	55	55		55	0.34	-	58	-0.24	55	
Hendersonstraat 299	2286XB	1708	25.5	1	55	55		55	0.33	-	58	-0.25	55	
Hendersonstraat 301	2286XB	1708	25.5	1	55	55		55	0.33	-	58	-0.25	55	
Hendersonstraat 303	2286XB	1659	25.5	1	55	55		55	0.40	-	58	-0.30	55	
Hendersonstraat 305	2286XB	1659	25.5	1	55	55		55	0.40	-	58	-0.30	55	
Hendersonstraat 307	2286XB	1628	25.5	1	54	55		54	0.33	0.26	58	-0.29	54	
Hendersonstraat 309	2286XB	1628	25.5	1	54	55		54	0.33	0.26	58	-0.29	54	
Hendersonstraat 311	2286XB	1721	25.5	1	55	55		55	0.34	-	58	-0.24	55	
Hendersonstraat 313	2286XB	1721	25.5	1	55	55		55	0.34	-	58	-0.24	55	
Hendersonstraat 315	2286XB	1708	25.5	1	55	55		55	0.33	-	58	-0.25	55	
Hendersonstraat 317	2286XB	1708	25.5	1	55	55		55	0.33	-	58	-0.25	55	
Hendersonstraat 319	2286XB	1659	25.5	1	55	55		55	0.40	-	58	-0.30	55	
Hendersonstraat 321	2286XB	1659	25.5	1	55	55		55	0.40	-	58	-0.30	55	
Hendersonstraat 323	2286XB	1628	25.5	1	54	55		54	0.33	0.26	58	-0.29	54	
Hendersonstraat 325	2286XB	1628	25.5	1	54	55		54	0.33	0.26	58	-0.29	54	
Hendersonstraat 327	2286XB	1721	31.5	1	56	56		56	0.28	-	58	-0.18	56	
Hendersonstraat 329	2286XB	1721	31.5	1	56	56		56	0.28	-	58	-0.18	56	
Hendersonstraat 331	2286XB	1708	31.5	1	56	56		56	0.29	-	58	-0.21	56	
Hendersonstraat 333	2286XB	1708	31.5	1	56	56		56	0.29	-	58	-0.21	56	
Hendersonstraat 335	2286XB	1659	31.5	1	56	56		56	0.33	-	58	-0.24	56	
Hendersonstraat 337	2286XB	1659	31.5	1	56	56		56	0.33	-	58	-0.24	56	
Hendersonstraat 339	2286XB	1628	31.5	1	55	56		55	0.28	0.03	58	-0.23	55	
Hendersonstraat 341	2286XB	1628	31.5	1	55	56		55	0.28	0.03	58	-0.23	55	
Hendersonstraat 343	2286XB	1721	31.5	1	56	56		56	0.28	-	58	-0.18	56	
Hendersonstraat 345	2286XB	1721	31.5	1	56	56		56	0.28	-	58	-0.18	56	
Hendersonstraat 347	2286XB	1708	31.5	1	56	56		56	0.29	-	58	-0.21	56	
Hendersonstraat 349	2286XB	1708	31.5	1	56	56		56	0.29	-	58	-0.21	56	
Hendersonstraat 351	2286XB	1659	31.5	1	56	56		56	0.33	-	58	-0.24	56	
Hendersonstraat 353	2286XB	1659	31.5	1	56	56		56	0.33	-	58	-0.24	56	

Gemeente Rijswijk

Adres en postcode		ID Rekenmodel	Waarneemhoogte [m]	Bestemming	Geluidsbelasting bij huidig GPP [dB]	Toekomst zonder nieuwe maatregelen [dB]	Sanering (AWBWC)	Toets- of streefwaarde [dB]	Effect van het project	Benodigde reductie [dB]	Geluidsbelasting standaard akoestische situatie [dB]	& Luidsreductie door geadviseerde maatregelen [dB]	Toekomst met geadviseerde maatregel(en) [dB]	Overschrijding toets of streefwaarde/ (X=ja, leeg vak=nee)
Hendersonstraat 355	2286XB	1628	31.5	1	55	56		55	0.28	0.03	58	-0.23	55	
Hendersonstraat 357	2286XB	1628	31.5	1	55	56		55	0.28	0.03	58	-0.23	55	
Hendersonstraat 359	2286XB	1659	37.5	1	56	57		56	0.30	0.03	59	-0.20	56	
Hendersonstraat 361	2286XB	1659	37.5	1	56	57		56	0.30	0.03	59	-0.20	56	
Hendersonstraat 363	2286XB	1659	37.5	1	56	57		56	0.30	0.03	59	-0.20	56	
Hendersonstraat 365	2286XB	1659	37.5	1	56	57		56	0.30	0.03	59	-0.20	56	
Hendersonstraat 367	2286XB	1659	37.5	1	56	57		56	0.30	0.03	59	-0.20	56	
Hendersonstraat 369	2286XB	1659	37.5	1	56	57		56	0.30	0.03	59	-0.20	56	
Hendersonstraat 371	2286XB	1628	37.5	1	56	56		56	0.25	-	58	-0.19	56	
Hendersonstraat 373	2286XB	1628	37.5	1	56	56		56	0.25	-	58	-0.19	56	
Hendersonstraat 375	2286XB	1659	37.5	1	56	57		56	0.30	0.03	59	-0.20	56	
Hendersonstraat 377	2286XB	1659	37.5	1	56	57		56	0.30	0.03	59	-0.20	56	
Hendersonstraat 379	2286XB	1659	37.5	1	56	57		56	0.30	0.03	59	-0.20	56	
Hendersonstraat 381	2286XB	1659	37.5	1	56	57		56	0.30	0.03	59	-0.20	56	
Hendersonstraat 383	2286XB	1659	37.5	1	56	57		56	0.30	0.03	59	-0.20	56	
Hendersonstraat 385	2286XB	1659	37.5	1	56	57		56	0.30	0.03	59	-0.20	56	
Hendersonstraat 387	2286XB	1628	37.5	1	56	56		56	0.25	-	58	-0.19	56	
Hendersonstraat 389	2286XB	1628	37.5	1	56	56		56	0.25	-	58	-0.19	56	
Hoekpolderweg 1	2286KB	813	7.5	1	49	51		50	1.12	0.62	54	-2.17	49	
Hoekpolderweg 3	2286KB	814	7.5	1	48	49		50	-0.93	-	52	-1.07	48	
Hoekpolderweg 5	2286KB	819	7.5	1	48	49		50	-1.22	-	52	-1.16	48	
Hoekpolderweg 7	2286KB	807	7.5	1	47	49		50	-0.99	-	51	-3.18	46	
Hoekpolderweg 9	2286KB	834	7.5	1	45	48		50	-1.97	-	51	-3.20	45	
Hoekpolderweg 11	2286KB	843	7.5	1	48	50		50	0.31	-	53	-1.88	48	
Ida Hooftstraat 2	2286XV	5772	4.5	1	45	47		50	-3.01	-	50	-2.04	45	
Ida Hooftstraat 4	2286XV	5777	4.5	1	44	47		50	-3.29	-	49	-2.08	45	
Ida Hooftstraat 6	2286XV	5785	4.5	1	44	47		50	-2.83	-	50	-2.93	44	
Ida Hooftstraat 8	2286XV	5794	4.5	1	44	47		50	-3.11	-	50	-3.50	43	
Ida Hooftstraat 10	2286XV	5748	4.5	1	45	48		50	-2.31	-	50	-2.22	45	
Ida Hooftstraat 12	2286XV	5735	4.5	1	45	48		50	-2.25	-	50	-2.46	45	

Gemeente Rijswijk

Adres en postcode		ID Rekenmodel	Waarneemhoogte [m]	Bestemming	Geluidsbelasting bij huidig GPP [dB]	Toekomst zonder nieuwe maatregelen [dB]	Sanering (AWBWC)	Toets- of streefwaarde [dB]	Effect van het project	Benodigde reductie [dB]	Geluidsbelasting standaard akoestische situatie [dB]	& Geluidsreductie door geadviseerde maatregelen [dB]	Toekomst met geadviseerde maatregel(en) [dB]	Overschrijding toets of streefwaarde/ (X=ja, leeg vak=nee)
Ida Hooftstraat 14	2286XV	5729	4.5	1	45	48		50	-2.50	-	50	-2.42	45	
Ida Hooftstraat 16	2286XV	5720	4.5	1	45	47		50	-2.71	-	50	-2.08	45	
Ida Hooftstraat 18	2286XV	5751	4.5	1	45	48		50	-2.23	-	50	-2.63	45	
Ida Hooftstraat 20	2286XV	5764	4.5	1	45	48		50	-2.19	-	50	-2.55	45	
Ida Hooftstraat 22	2286XV	5775	4.5	1	45	47		50	-2.60	-	50	-2.48	45	
Ida Hooftstraat 24	2286XV	5784	4.5	1	45	47		50	-3.04	-	49	-1.93	45	
Ida Hooftstraat 26	2286XV	5818	4.5	1	45	47		50	-3.20	-	49	-1.81	45	
Jacob Hamelinkpad 5	2286RR	859	7.5	1	43	46		50	-3.92	-	49	-3.61	42	
Jacob Hamelinkpad 7	2286RR	859	7.5	1	43	46		50	-3.92	-	49	-3.61	42	
Jacob Hamelinkpad 9	2286RR	859	7.5	1	43	46		50	-3.92	-	49	-3.61	42	
Jacob Hamelinkpad 11	2286RR	859	7.5	1	43	46		50	-3.92	-	49	-3.61	42	
Jasmijn 1	2286KV	4029	7.5	1	48	51		50	1.26	0.76	54	-2.99	48	
Jasmijn 2	2286KV	4139	7.5	1	47	49		50	-0.54	-	52	-2.11	47	
Jasmijn 3	2286KV	4020	7.5	1	48	51		50	1.25	0.75	54	-2.93	48	
Jasmijn 4	2286KV	4131	7.5	1	46	49		50	-0.91	-	52	-2.09	47	
Jasmijn 5	2286KV	4008	7.5	1	48	51		50	1.41	0.91	54	-3.19	48	
Jasmijn 6	2286KV	4129	7.5	1	46	49		50	-1.41	-	51	-2.27	46	
Jasmijn 8	2286KV	4121	7.5	1	46	49		50	-0.65	-	52	-2.98	46	
Jasmijn 9	2286KV	3998	7.5	1	49	52		50	2.28	1.78	55	-3.61	49	
Jasmijn 10	2286KV	4105	7.5	1	48	50		50	-0.05	-	52	-2.00	48	
Jasmijn 11	2286KV	4005	7.5	1	50	53		50	3.15	2.65	56	-3.89	49	
Jasmijn 12	2286KV	4113	7.5	1	49	51		50	0.66	0.16	53	-1.92	49	
Jasmijn 13	2286KV	4018	7.5	1	49	53		50	2.87	2.37	55	-3.76	49	
Jasmijn 14	2286KV	4115	7.5	1	48	51		50	0.61	0.11	53	-2.17	48	
Jasmijn 15	2286KV	4032	7.5	1	50	53		50	2.82	2.32	55	-3.63	49	
Jasmijn 16	2286KV	4117	7.5	1	48	51		50	0.79	0.29	53	-2.79	48	
Jasmijn 18	2286KV	4123	7.5	1	48	50		50	0.17	-	53	-2.40	48	
Jasmijn 19	2286KV	4241	7.5	1	47	49		50	-1.00	-	51	-1.73	47	
Jasmijn 20	2286KV	4335	7.5	1	49	50		50	0.24	-	52	-1.04	49	
Jasmijn 21	2286KV	4226	7.5	1	47	49		50	-0.96	-	52	-1.77	47	

Gemeente Rijswijk

Adres en postcode		ID Rekenmodel	Waarneemhoogte [m]	Bestemming	Geluidsbelasting bij huidig GPP [dB]	Toekomst zonder nieuwe maatregelen [dB]	Sanering (AWBWC)	Toets- of streefwaarde [dB]	Effect van het project	Benodigde reductie [dB]	Geluidsbelasting standaard akoestische situatie [dB]	& luidsreductie door geadviseerde maatregelen [dB]	Toekomst met geadvi-seerde maatregel(en) [dB]	Overschrijding toets of streef-waarde/ (X=ja, leeg vak=nee)
Jasmijn 22	2286KV	4362	7.5	1	48	49		50	-0.60	-	52	-1.42	48	
Jasmijn 23	2286KV	4210	7.5	1	48	49		50	-0.63	-	52	-1.74	48	
Jasmijn 24	2286KV	4379	7.5	1	48	50		50	-0.33	-	52	-1.73	48	
Jasmijn 25	2286KV	4194	7.5	1	48	49		50	-0.70	-	52	-1.83	47	
Jasmijn 26	2286KV	4400	7.5	1	48	49		50	-0.57	-	52	-1.92	48	
Jasmijn 27	2286KV	4185	7.5	1	48	50		50	-0.45	-	52	-1.71	48	
Jasmijn 28	2286KV	4424	7.5	1	48	50		50	0.12	-	52	-2.02	48	
Jasmijn 29	2286KV	4173	7.5	1	48	50		50	0.11	-	53	-1.70	48	
Jasmijn 30	2286KV	4451	7.5	1	48	50		50	0.19	-	53	-2.36	48	
Jasmijn 31	2286KV	4160	7.5	1	48	50		50	0.43	-	53	-1.98	48	
Jasmijn 32	2286KV	4465	7.5	1	48	50		50	0.20	-	53	-2.53	48	
Jasmijn 33	2286KV	4398	7.5	1	48	50		50	-0.31	-	52	-2.50	47	
Jasmijn 34	2286KV	4485	7.5	1	48	50		50	0.38	-	53	-2.80	48	
Jasmijn 35	2286KV	4422	7.5	1	47	50		50	0.21	-	53	-3.10	47	
Jasmijn 36	2286KV	4500	7.5	1	47	50		50	0.12	-	53	-3.18	47	
Jasmijn 37	2286KV	4446	7.5	1	47	50		50	0.34	-	53	-3.13	47	
Jasmijn 38	2286KV	4525	7.5	1	47	51		50	0.58	0.08	53	-3.64	47	
Jasmijn 39	2286KV	4462	7.5	1	47	50		50	0.03	-	53	-2.91	47	
Jasmijn 40	2286KV	4555	7.5	1	48	51		50	0.80	0.30	54	-3.82	47	
Jasmijn 41	2286KV	4482	7.5	1	48	50		50	0.10	-	53	-2.74	47	
Jasmijn 42	2286KV	4577	7.5	1	48	51		50	1.22	0.72	54	-4.27	47	
Jasmijn 43	2286KV	4654	7.5	1	47	49		50	-0.98	-	51	-2.33	47	
Jasmijn 43	2286KV	4684	7.5	1	47	49		50	-0.81	-	51	-1.59	48	
Jasmijn 44	2286KV	4599	7.5	1	48	52		50	1.65	1.15	54	-4.41	47	
Jasmijn 45	2286KV	4677	7.5	1	48	50		50	-0.43	-	52	-2.47	47	
Jasmijn 46	2286KV	4618	7.5	1	48	52		50	1.82	1.32	55	-4.57	47	
Jasmijn 47	2286KV	4701	7.5	1	47	50		50	-0.43	-	52	-2.93	47	
Jasmijn 48	2286KV	4636	7.5	1	48	52		50	2.11	1.61	55	-4.66	47	
Jasmijn 49	2286KV	4724	7.5	1	48	50		50	0.07	-	53	-2.92	47	
Jasmijn 50	2286KV	4664	7.5	1	48	52		50	1.94	1.44	55	-4.88	47	

Gemeente Rijswijk

Adres en postcode		ID Rekenmodel	Waarneemhoogte [m]	Bestemming	Geluidsbelasting bij huidig GPP [dB]	Toekomst zonder nieuwe maatregelen [dB]	Sanering (AWBWC)	Toets- of streefwaarde [dB]	Effect van het project	Benodigde reductie [dB]	Geluidsbelasting standaard akoestische situatie [dB]	Geluidsreductie door geadviseerde maatregelen [dB] &	Toekomst met geadviseerde maatregel(en) [dB]	Overschrijding toets of streefwaarde/ (X=ja, leeg vak=nee)
Jasmijn 51	2286KV	4745	7.5	1	48	50		50	0.41	-	53	-3.09	47	
Jasmijn 52	2286KV	4685	7.5	1	48	52		50	2.07	1.57	55	-5.04	47	
Jasmijn 53	2286KV	4768	7.5	1	47	50		50	0.50	-	53	-3.54	47	
Jasmijn 55	2286KV	4802	7.5	1	47	51		50	0.59	0.09	53	-3.66	47	
Jasmijn 56	2286KV	4501	7.5	1	48	50		50	-0.22	-	52	-1.60	48	
Jasmijn 56	2286KV	4493	7.5	1	47	50		50	-0.08	-	52	-2.98	47	
Jasmijn 57	2286KV	4969	7.5	1	47	49		50	-0.82	-	52	-2.92	46	
Jasmijn 58	2286KV	4519	7.5	1	47	50		50	0.21	-	53	-3.22	47	
Jasmijn 59	2286KV	4952	7.5	1	47	50		50	-0.40	-	52	-2.68	47	
Jasmijn 60	2286KV	4543	7.5	1	47	50		50	0.06	-	53	-2.86	47	
Jasmijn 61	2286KV	4937	7.5	1	47	50		50	-0.34	-	52	-2.26	47	
Jasmijn 62	2286KV	4563	7.5	1	47	50		50	-0.32	-	52	-2.28	47	
Jasmijn 63	2286KV	4922	7.5	1	47	50		50	-0.24	-	52	-2.34	47	
Jasmijn 64	2286KV	4588	7.5	1	47	49		50	-1.18	-	51	-1.96	47	
Jasmijn 65	2286KV	4902	7.5	1	47	50		50	-0.08	-	52	-2.51	47	
Jasmijn 66	2286KV	4607	7.5	1	48	49		50	-0.82	-	51	-1.64	48	
Jasmijn 67	2286KV	4881	7.5	1	48	50		50	0.16	-	53	-2.42	48	
Jasmijn 68	2286KV	4648	7.5	1	48	49		50	-0.63	-	52	-1.81	48	
Jasmijn 70	2286KV	4672	7.5	1	47	49		50	-1.24	-	51	-1.85	47	
Jasmijn 72	2286KV	4694	7.5	1	47	49		50	-1.15	-	51	-1.92	47	
Jasmijn 74	2286KV	4717	7.5	1	47	49		50	-0.78	-	51	-2.29	47	
Jasmijn 76	2286KV	4738	7.5	1	47	49		50	-0.89	-	51	-2.45	47	
Jasmijn 78	2286KV	4767	7.5	1	47	49		50	-0.95	-	51	-2.73	46	
Johan Brouwerstraat 27	2286RL	755	7.5	1	43	46		50	-4.26	-	49	-5.51	40	
Johan Brouwerstraat 31	2286RL	755	7.5	1	43	46		50	-4.26	-	49	-5.51	40	
Johanna Westerdijkstraat 1	2286JA	1004	7.5	1	45	47		50	-2.87	-	50	-3.20	44	
Johanna Westerdijkstraat 2	2286JA	976	7.5	1	45	47		50	-3.00	-	50	-2.38	45	
Johanna Westerdijkstraat 3	2286JA	962	7.5	1	45	47		50	-3.23	-	49	-1.73	45	
Johanna Westerdijkstraat 4	2286JA	948	7.5	1	46	47		50	-3.29	-	49	-1.23	45	
Johanna Westerdijkstraat 5	2286JA	944	7.5	1	45	47		50	-3.14	-	49	-1.49	45	

Gemeente Rijswijk

Adres en postcode		ID Rekenmodel	Waarneemhoogte [m]	Bestemming	Geluidsbelasting bij huidig GPP [dB]	Toekomst zonder nieuwe maatregelen [dB]	Sanering (AWBWC)	Toets- of streefwaarde [dB]	Effect van het project	Benodigde reductie [dB]	Geluidsbelasting standaard akoestische situatie [dB]	& luidsreductie door geadviseerde maatregelen [dB]	Toekomst met geadvi-seerde maatregel(en) [dB]	Overschrijding toets of streef-waarde/ (X=ja, leeg vak=nee)
Johanna Westerdijkstraat 6	2286JA	925	7.5	1	45	46		50	-3.67	-	49	-1.18	45	
Johanna Westerdijkstraat 10	2286JA	870	7.5	1	47	50		50	-0.36	-	52	-4.32	45	
Johanna Westerdijkstraat 11	2286JB	794	7.5	1	45	47		50	-3.37	-	49	-2.51	44	
Johanna Westerdijkstraat 12	2286JB	794	7.5	1	45	47		50	-3.37	-	49	-2.51	44	
Johanna Westerdijkstraat 13	2286JB	794	7.5	1	45	47		50	-3.37	-	49	-2.51	44	
Johanna Westerdijkstraat 14	2286JB	794	7.5	1	45	47		50	-3.37	-	49	-2.51	44	
Johanna Westerdijkstraat 15	2286JB	794	7.5	1	45	47		50	-3.37	-	49	-2.51	44	
Johanna Westerdijkstraat 16	2286JB	786	7.5	1	45	46		50	-3.69	-	49	-1.94	44	
Johanna Westerdijkstraat 17	2286JB	780	7.5	1	45	47		50	-2.94	-	50	-2.95	44	
Johanna Westerdijkstraat 18	2286JB	776	7.5	1	45	48		50	-2.48	-	50	-3.33	44	
Johanna Westerdijkstraat 19	2286JB	773	7.5	1	45	47		50	-2.73	-	50	-2.95	44	
Johanna Westerdijkstraat 20	2286JB	771	7.5	1	44	46		50	-3.74	-	49	-2.19	44	
Kerstanjeburch 24 e	2288GC	6181	4.5	1	46	48		50	-1.79	-	51	-1.97	46	
Kerstanjeburch 24 e	2288GC	6182	4.5	1	47	48		50	-1.98	-	50	-1.04	47	
Kerstanjeburch 24 f	2288GC	6102	7.5	1	47	48		50	-1.71	-	50	-1.10	47	
Kerstanjeburch 24 f	2288GC	6102	4.5	1	47	48		50	-1.60	-	50	-1.35	47	
Kloosterpad 3	2286WD	3620	4.5	1	48	52		50	1.99	1.49	54	-4.63	47	
Laan van Sion 10	2286WB	4073	4.5	1	53	54		53	0.23	0.14	56	-0.32	53	
Laan van Sion 201	2286WB	3473	7.5	1	53	56		53	2.57	2.20	59	-3.30	52	
Laan van Sion 203	2286WB	3417	7.5	1	53	55		53	2.33	1.97	58	-2.98	52	
Laan van Sion 205	2286WB	3372	7.5	1	53	56		53	2.50	2.39	59	-3.20	53	
Laan van Sion 207	2286WB	3335	7.5	1	53	56		53	2.51	2.48	59	-3.27	53	
Laan van Sion 209	2286WB	3272	7.5	1	53	56		53	2.59	2.48	59	-3.43	53	
Laan van Sion 211	2286WB	3227	7.5	1	53	56		53	2.52	2.26	59	-3.25	52	
Laan van Sion 213	2286WB	3185	7.5	1	53	56		53	2.61	2.53	59	-3.45	53	
Laan van Sion 215	2286WB	3185	7.5	1	53	56		53	2.61	2.53	59	-3.45	53	
Laan van Sion 217	2286WB	3077	7.5	1	54	56		54	2.62	1.76	59	-3.47	53	
Laan van Sion 219	2286WB	3047	7.5	1	54	56		54	2.69	1.93	60	-3.55	53	
Laan van Sion 221	2286WB	3015	7.5	1	54	56		54	2.59	1.90	60	-3.44	53	
Laan van Sion 223	2286WB	2972	7.5	1	54	57		54	2.68	2.29	60	-3.48	53	

Gemeente Rijswijk

Adres en postcode		ID Rekenmodel	Waarneemhoogte [m]	Bestemming	Geluidsbelasting bij huidig GPP [dB]	Toekomst zonder nieuwe maatregelen [dB]	Sanering (AWBWC)	Toets- of streefwaarde [dB]	Effect van het project	Benodigde reductie [dB]	Geluidsbelasting standaard akoestische situatie [dB]	& luidsreductie door geadviseerde maatregelen [dB]	Toekomst met geadvi-seerde maatregel(en) [dB]	Overschrijding toets of streef-waarde/ (X=ja, leeg vak=nee)
Laan van Sion 225	2286WB	2926	7.5	1	54	56		54	2.71	1.99	60	-3.64	53	
Laan van Sion 227	2286WB	2889	7.5	1	54	57		54	2.88	2.38	60	-3.80	53	
Laan van Sion 229	2286WB	2867	7.5	1	54	57		54	2.84	2.16	60	-3.77	53	
Laan van Sion 231	2286WB	2835	7.5	1	54	56		54	2.65	1.94	60	-3.50	53	
Laan van Sion 233	2286WB	2798	7.5	1	54	57		54	2.92	2.43	60	-3.90	53	
Laan van Sion 235	2286WB	2692	7.5	1	54	57		54	2.61	2.27	60	-3.54	53	
Laan van Sion 237	2286WB	2657	7.5	1	54	57		54	2.78	2.61	60	-3.66	53	
Laan van Sion 239	2286WB	2633	7.5	1	54	57		54	2.59	2.28	60	-3.43	53	
Laan van Sion 241	2286WB	2602	7.5	1	55	57		55	2.69	1.71	60	-3.54	54	
Laan van Sion 243	2286WB	2567	7.5	1	55	57		55	2.40	1.58	60	-3.12	54	
Laan van Sion 245	2286WB	2526	7.5	1	55	57		55	2.46	1.94	60	-3.26	54	
Laan van Sion 247	2286WB	2470	7.5	1	55	58		55	2.17	2.08	61	-2.68	55	
Laan van Sion 249	2286WB	2441	7.5	1	55	57		55	2.33	1.81	60	-2.81	54	
Laan van Sion 251	2286WB	2431	7.5	1	55	57		55	2.21	1.61	60	-2.75	54	
Laan van Sion 253	2286WB	2409	7.5	1	55	57		55	2.29	1.62	60	-2.73	54	
Laan van Sion 255	2286WB	2387	7.5	1	53	56		53	2.99	2.81	59	-3.72	53	
Laan van Sion 257	2286WB	2394	7.5	1	53	56		53	3.71	2.89	59	-4.51	52	
Laan van Sion 259	2286WB	2403	7.5	1	53	56		53	3.50	2.86	59	-4.25	52	
Laan van Sion 261	2286WB	2411	7.5	1	52	56		52	4.00	3.97	59	-4.82	52	
Laan van Sion 263	2286WB	2451	7.5	1	52	56		52	4.56	3.81	59	-5.94	50	
Laan van Sion 263	2286WB	2446	7.5	1	53	56		53	3.83	2.87	59	-4.99	51	
Laan van Sion 265	2286WB	2482	7.5	1	52	56		52	4.59	3.77	59	-5.66	51	
Laan van Sion 267	2286WB	2498	7.5	1	52	56		52	4.28	3.44	59	-5.16	51	
Laan van Sion 269	2286WB	2531	7.5	1	51	56		51	4.71	4.41	59	-5.81	50	
Laan van Sion 271	2286WB	2549	7.5	1	52	56		52	4.31	3.51	59	-5.52	50	
Laan van Sion 273	2286WB	2581	7.5	1	51	56		51	4.73	4.47	59	-5.81	50	
Laan van Sion 275	2286WB	2616	7.5	1	51	56		51	4.43	4.23	58	-5.16	51	
Laan van Sion 277	2286WB	2652	7.5	1	52	56		52	4.08	3.57	59	-4.69	51	
Laan van Sion 279	2286WB	2675	7.5	1	52	56		52	3.99	3.07	58	-4.53	51	
Laan van Sion 281	2286WB	2694	7.5	1	52	56		52	4.03	3.09	58	-4.51	51	

Gemeente Rijswijk

Adres en postcode		ID Rekenmodel	Waarneemhoogte [m]	Bestemming	Geluidsbelasting bij huidig GPP [dB]	Toekomst zonder nieuwe maatregelen [dB]	Sanering (AWBWC)	Toets- of streefwaarde [dB]	Effect van het project	Benodigde reductie [dB]	Geluidsbelasting standaard akoestische situatie [dB]	& luidsreductie door geadviseerde maatregelen [dB]	Toekomst met geadvi-seerde maatregel(en) [dB]	Overschrijding toets of streef-waarde/ (X=ja, leeg vak=nee)
Laan van Sion 283	2286WB	2715	7.5	1	52	55		52	3.64	2.91	58	-4.13	51	
Laan van Sion 285	2286WB	2727	7.5	1	52	55		52	3.49	2.66	58	-4.18	51	
Laan van Sion 287	2286WB	2749	7.5	1	51	55		51	3.79	3.60	58	-4.37	51	
Laan van Sion 289	2286WB	2775	7.5	1	51	55		51	4.02	3.49	58	-4.56	50	
Laan van Sion 293	2286LZ	2952	7.5	1	51	54		51	3.90	2.98	57	-4.10	50	
Laan van Sion 295	2286LZ	2971	7.5	1	51	54		51	3.94	3.01	57	-4.17	50	
Laan van Sion 297	2286LZ	2993	7.5	1	50	54		50	3.95	3.85	57	-4.01	50	
Laan van Sion 299	2286LZ	3008	7.5	1	50	54		50	4.08	3.72	57	-4.21	50	
Laan van Sion 301	2286LZ	3025	7.5	1	50	54		50	4.06	3.86	57	-4.19	50	
Laan van Sion 303	2286LZ	3044	7.5	1	50	54		50	4.10	3.76	57	-4.17	50	
Laan van Sion 305	2286LZ	3057	7.5	1	50	54		50	4.23	3.73	57	-4.44	50	
Laan van Sion 307	2286LZ	3067	7.5	1	50	54		50	4.15	3.65	57	-4.50	50	
Laan van Sion 309	2286LZ	3096	7.5	1	50	54		50	4.35	3.85	57	-4.56	50	
Laan van Sion 311	2286LZ	3117	7.5	1	50	54		50	4.22	3.72	57	-4.52	50	
Laan van Sion 313	2286LZ	3136	7.5	1	50	54		50	4.12	3.62	57	-4.56	50	
Laan van Sion 315	2286LZ	3153	7.5	1	50	54		50	4.19	3.69	57	-4.33	50	
Laan van Sion 317	2286LZ	3176	7.5	1	49	54		50	3.99	3.49	57	-4.65	49	
Laan van Sion 319	2286LZ	3191	7.5	1	49	54		50	4.02	3.52	57	-4.46	50	
Laan van Sion 321	2286LZ	3206	7.5	1	49	54		50	3.90	3.40	57	-4.44	49	
Laan van Sion 323	2286LZ	3303	7.5	1	50	53		50	3.46	2.96	56	-2.97	50	
Laan van Sion 323	2286LZ	3304	7.5	1	48	53		50	2.77	2.27	55	-4.13	49	
Laan van Sion 323	2286LZ	3304	4.5	1	49	53		50	2.71	2.21	55	-3.62	49	
Laan van Sion 325	2286LZ	3336	7.5	1	48	53		50	2.85	2.35	56	-4.20	49	
Laan van Sion 325	2286LZ	3336	4.5	1	49	53		50	3.11	2.61	56	-3.80	49	
Laan van Sion 331	2286LZ	3549	7.5	1	50	53		50	2.55	2.05	55	-3.07	49	
Laan van Sion 333	2286LZ	3595	7.5	1	50	53		50	2.65	2.15	55	-2.90	50	
Laan van Sion 335	2286LZ	3662	4.5	1	41	47		50	-2.98	-	50	-6.12	41	
Laan van Sion 337	2286LZ	3701	7.5	1	48	52		50	1.77	1.27	54	-4.46	47	
Laan van Sion 339	2286LZ	3746	7.5	1	49	53		50	2.54	2.04	55	-4.28	48	
Laan van Sion 341	2286LZ	3746	7.5	1	49	53		50	2.54	2.04	55	-4.28	48	

Gemeente Rijswijk

Adres en postcode		ID Rekenmodel	Waarneemhoogte [m]	Bestemming	Geluidsbelasting bij huidig GPP [dB]	Toekomst zonder nieuwe maatregelen [dB]	Sanering (AWBWC)	Toets- of streefwaarde [dB]	Effect van het project	Benodigde reductie [dB]	Geluidsbelasting standaard akoestische situatie [dB]	Geluidsreductie door geadviseerde maatregelen [dB] &	Toekomst met geadviseerde maatregel(en) [dB]	Overschrijding toets of streefwaarde/ (X=ja, leeg vak=nee)
Laan van Sion 343	2286LZ	3789	7.5	1	48	51		50	1.15	0.65	54	-3.41	48	
Laan van Sion 345	2286LZ	3836	7.5	1	49	53		50	3.11	2.61	56	-4.58	49	
Laan van Sion 347	2286LZ	3875	7.5	1	49	53		50	2.61	2.11	55	-4.20	48	
Laan van Sion 349	2286LZ	3905	7.5	1	47	51		50	0.84	0.34	54	-4.75	46	
Laan van Sion 351	2286LZ	3916	7.5	1	49	52		50	2.23	1.73	55	-3.93	48	
Laan van Sion 353	2286LZ	3967	7.5	1	45	49		50	-1.06	-	52	-3.86	45	
Laan van Sion 355	2286LZ	3964	7.5	1	49	52		50	1.79	1.29	54	-3.45	48	
Laan van Sion 357	2286LZ	3985	7.5	1	49	51		50	1.47	0.97	54	-3.05	48	
Laan van Sion 359	2286LZ	4030	7.5	1	48	51		50	0.97	0.47	54	-3.72	47	
Laan van Sion 361	2286LZ	4051	7.5	1	48	51		50	0.78	0.28	54	-3.76	47	
Laan van Sion 363	2286LZ	4168	7.5	1	47	50		50	-0.41	-	52	-2.66	47	
Laan van Sion 365	2286LZ	4205	4.5	1	45	48		50	-2.25	-	51	-2.08	46	
Laan van Sion 365	2286LZ	4205	7.5	1	46	48		50	-2.16	-	50	-1.00	47	
Laan van Sion 367	2286LZ	4233	7.5	1	46	48		50	-1.99	-	51	-1.09	47	
Laan van Sion 367	2286LZ	4233	4.5	1	45	48		50	-2.26	-	51	-2.15	46	
Laan van Sion 369	2286LZ	4271	7.5	1	47	49		50	-1.26	-	51	-1.44	47	
Laan van Sion 371	2286LZ	4300	7.5	1	47	49		50	-0.54	-	52	-1.92	48	
Laan van Sion 373	2286LZ	4330	7.5	1	47	50		50	-0.27	-	52	-1.95	48	
Laan van Sion 375	2286LZ	4330	7.5	1	47	50		50	-0.27	-	52	-1.95	48	
Laan van Sion 379	2286LZ	4481	7.5	1	49	53		50	2.77	2.27	55	-2.91	50	
Laan van Sion 381	2286LZ	4487	7.5	1	47	51		50	1.42	0.92	54	-4.36	47	
Laan van Sion 383	2286LZ	4492	7.5	1	47	51		50	1.27	0.77	54	-4.40	47	
Laan van Sion 385	2286LZ	4509	7.5	1	47	52		50	1.65	1.15	54	-4.38	47	
Laan van Sion 387	2286LZ	4527	7.5	1	47	52		50	1.54	1.04	54	-4.24	47	
Laan van Sion 389	2286LZ	4542	7.5	1	47	51		50	1.37	0.87	54	-4.16	47	
Laan van 't Haantje 1	2288GT	5888	4.5	1	45	47		50	-3.38	-	49	-1.65	45	
Laan van 't Haantje 3	2288GT	5888	4.5	1	45	47		50	-3.38	-	49	-1.65	45	
Laan van 't Haantje 5	2288GT	5888	4.5	1	45	47		50	-3.38	-	49	-1.65	45	
Laan van 't Haantje 7	2288GT	5888	4.5	1	45	47		50	-3.38	-	49	-1.65	45	
Laan van 't Haantje 9	2288GT	5888	4.5	1	45	47		50	-3.38	-	49	-1.65	45	

Gemeente Rijswijk

Adres en postcode		ID Rekenmodel	Waarneemhoogte [m]	Bestemming	Geluidsbelasting bij huidig GPP [dB]	Toekomst zonder nieuwe maatregelen [dB]	Sanering (AWBWC)	Toets- of streefwaarde [dB]	Effect van het project	Benodigde reductie [dB]	Geluidsbelasting standaard akoestische situatie [dB]	& luidsreductie door geadviseerde maatregelen [dB]	Toekomst met geadvi-seerde maatregel(en) [dB]	Overschrijding toets of streef-waarde/ (X=ja, leeg vak=nee)
Laan van 't Haantje 11	2288GT	5888	4.5	1	45	47		50	-3.38	-	49	-1.65	45	
Laan van 't Haantje 13	2288GT	5888	4.5	1	45	47		50	-3.38	-	49	-1.65	45	
Laan van 't Haantje 15	2288GT	5888	4.5	1	45	47		50	-3.38	-	49	-1.65	45	
Laan van 't Haantje 17	2288GT	5888	4.5	1	45	47		50	-3.38	-	49	-1.65	45	
Laan van 't Haantje 19	2288GT	5888	4.5	1	45	47		50	-3.38	-	49	-1.65	45	
Laan van 't Haantje 21	2288GT	5888	4.5	1	45	47		50	-3.38	-	49	-1.65	45	
Laan van 't Haantje 23	2288GT	5888	4.5	1	45	47		50	-3.38	-	49	-1.65	45	
Laan van 't Haantje 25	2288GT	5888	4.5	1	45	47		50	-3.38	-	49	-1.65	45	
Laan van 't Haantje 27	2288GT	5888	4.5	1	45	47		50	-3.38	-	49	-1.65	45	
Laan van 't Haantje 29	2288GT	5888	4.5	1	45	47		50	-3.38	-	49	-1.65	45	
Laan van 't Haantje 31	2288GT	5888	4.5	1	45	47		50	-3.38	-	49	-1.65	45	
Laan van 't Haantje 33	2288GT	5888	4.5	1	45	47		50	-3.38	-	49	-1.65	45	
Laan van 't Haantje 35	2288GT	5888	4.5	1	45	47		50	-3.38	-	49	-1.65	45	
Laan van 't Haantje 37	2288GT	5888	4.5	1	45	47		50	-3.38	-	49	-1.65	45	
Laan van 't Haantje 39	2288GT	5888	4.5	1	45	47		50	-3.38	-	49	-1.65	45	
Laan van 't Haantje 41	2288GT	5955	4.5	1	46	48		50	-2.33	-	50	-1.20	46	
Laan van 't Haantje 43	2288GT	5955	4.5	1	46	48		50	-2.33	-	50	-1.20	46	
Laan van 't Haantje 45	2288GT	5969	4.5	1	46	48		50	-2.02	-	50	-1.59	46	
Laan van 't Haantje 49	2288GT	5989	4.5	1	46	48		50	-1.67	-	51	-1.92	46	
Laan van 't Haantje 51	2288GT	5998	4.5	1	47	49		50	-1.31	-	51	-2.13	47	
Laan van 't Haantje 53	2288GT	6002	4.5	1	46	49		50	-1.21	-	51	-2.24	47	
Laan van 't Haantje 55	2288GT	6005	4.5	1	47	49		50	-1.12	-	51	-2.32	47	
Laan van 't Haantje 57	2288GT	6015	4.5	1	46	49		50	-1.09	-	51	-2.49	46	
Laan van 't Haantje 59	2288GT	6025	4.5	1	46	49		50	-0.98	-	51	-2.86	46	
Laan van 't Haantje 61	2288GT	6030	4.5	1	46	49		50	-1.01	-	51	-2.96	46	
Laan van 't Haantje 63	2288GT	6037	4.5	1	46	49		50	-1.13	-	51	-2.70	46	
Lavendel 3	2286XE	5170	7.5	1	47	50		50	-0.30	-	53	-3.46	46	
Lavendel 4	2286XE	5262	7.5	1	46	49		50	-1.41	-	51	-3.01	46	
Lavendel 5	2286XE	5153	7.5	1	46	49		50	-0.90	-	52	-3.49	46	
Lavendel 6	2286XE	5250	7.5	1	46	48		50	-1.76	-	51	-2.77	45	

Gemeente Rijswijk

Adres en postcode		ID Rekenmodel	Waarneemhoogte [m]	Bestemming	Geluidsbelasting bij huidig GPP [dB]	Toekomst zonder nieuwe maatregelen [dB]	Sanering (AWBWC)	Toets- of streefwaarde [dB]	Effect van het project	Benodigde reductie [dB]	Geluidsbelasting standaard akoestische situatie [dB]	& Geluidsreductie door geadviseerde maatregelen [dB]	Toekomst met geadviseerde maatregel(en) [dB]	Overschrijding toets of streefwaarde/ (X=ja, leeg vak=nee)
Lavendel 7	2286XE	5134	7.5	1	46	49		50	-0.98	-	52	-3.07	46	
Lavendel 8	2286XE	5252	7.5	1	46	48		50	-2.30	-	50	-1.43	46	
Lavendel 8	2286XE	5237	7.5	1	46	48		50	-2.25	-	50	-2.19	46	
Lavendel 9	2286XE	5114	7.5	1	46	49		50	-1.10	-	52	-3.06	46	
Lavendel 10	2286XE	5110	7.5	1	48	50		50	0.34	-	53	-2.80	48	
Lavendel 11	2286XE	5096	7.5	1	46	48		50	-1.61	-	51	-3.08	45	
Lavendel 12	2286XE	5101	7.5	1	48	50		50	0.06	-	53	-2.84	47	
Lavendel 13	2286XE	5080	7.5	1	45	48		50	-2.13	-	51	-2.95	45	
Lavendel 14	2286XE	5087	7.5	1	48	50		50	-0.01	-	53	-2.79	47	
Lavendel 15	2286XE	5066	7.5	1	45	48		50	-2.38	-	50	-2.98	45	
Lavendel 16	2286XE	5075	7.5	1	47	50		50	-0.36	-	52	-2.75	47	
Lavendel 17	2286XE	5056	7.5	1	45	48		50	-2.37	-	50	-3.23	44	
Lavendel 18	2286XE	5055	7.5	1	47	49		50	-0.92	-	52	-1.76	47	
Lavendel 19	2286XE	5040	7.5	1	45	48		50	-1.78	-	51	-3.27	45	
Lavendel 20	2286XE	5044	7.5	1	47	49		50	-1.13	-	51	-1.46	47	
Lavendel 21	2286XE	5011	7.5	1	46	49		50	-1.31	-	51	-2.32	46	
Lavendel 22	2286XE	5032	7.5	1	47	48		50	-1.54	-	51	-1.02	47	
Lavendel 23	2286XE	4984	7.5	1	46	48		50	-1.56	-	51	-2.20	46	
Lavendel 24	2286XE	5026	7.5	1	45	49		50	-1.31	-	51	-3.69	45	
Lavendel 25	2286XE	4957	7.5	1	47	49		50	-1.30	-	51	-1.93	47	
Lavendel 27	2286XE	4932	7.5	1	46	48		50	-1.63	-	51	-2.88	45	
Lavendel 27	2286XE	4934	7.5	1	47	48		50	-1.66	-	51	-1.65	47	
Loofgang 1	2286XN	5012	4.5	1	45	49		50	-1.04	-	52	-4.21	45	
Loofgang 2	2286XN	4817	4.5	1	46	50		50	0.06	-	53	-4.23	46	
Loofgang 3	2286XN	5024	4.5	1	44	48		50	-1.70	-	51	-4.32	44	
Loofgang 4	2286XN	5015	4.5	1	46	48		50	-1.84	-	51	-2.12	46	
Loofgang 5	2286XN	5038	4.5	1	44	48		50	-2.00	-	51	-4.06	44	
Loofgang 7	2286XN	5053	4.5	1	45	48		50	-1.93	-	51	-3.54	45	
Loofgang 9	2286XN	5068	4.5	1	45	49		50	-1.31	-	52	-3.47	45	
Loofgang 11	2286XN	5086	4.5	1	45	49		50	-1.32	-	52	-3.58	45	

Gemeente Rijswijk

Adres en postcode		ID Rekenmodel	Waarneemhoogte [m]	Bestemming	Geluidsbelasting bij huidig GPP [dB]	Toekomst zonder nieuwe maatregelen [dB]	Sanering (AWBWC)	Toets- of streefwaarde [dB]	Effect van het project	Benodigde reductie [dB]	Geluidsbelasting standaard akoestische situatie [dB]	& luidsreductie door geadviseerde maatregelen [dB]	Toekomst met geadvi-seerde maatregel(en) [dB]	Overschrijding toets of streef-waarde/ (X=ja, leeg vak=nee)
Loofgang 13	2286XN	5104	4.5	1	45	49		50	-1.45	-	52	-3.45	45	
Loofgang 15	2286XN	5119	4.5	1	45	48		50	-1.90	-	51	-3.45	45	
Martin Campslaan 8	2286TJ	900	7.5	1	45	48		50	-1.62	-	51	-3.98	44	
Martin Campslaan 12	2286TJ	918	7.5	1	46	49		50	-1.14	-	52	-3.95	45	
Martin Campslaan 16	2286TJ	930	7.5	1	46	50		50	-0.50	-	52	-4.02	45	
Martin Campslaan 20	2286TJ	943	7.5	1	46	50		50	-0.28	-	53	-4.15	46	
Martin Campslaan 24	2286TJ	956	7.5	1	46	50		50	-0.40	-	53	-4.42	45	
Martin Campslaan 343	2286SW	950	7.5	1	45	47		50	-2.88	-	50	-3.26	44	
Martin Campslaan 345	2286SW	950	7.5	1	45	47		50	-2.88	-	50	-3.26	44	
Martin Campslaan 347	2286SW	950	7.5	1	45	47		50	-2.88	-	50	-3.26	44	
Martin Campslaan 349	2286SW	950	7.5	1	45	47		50	-2.88	-	50	-3.26	44	
Martin Campslaan 351	2286SW	950	7.5	1	45	47		50	-2.88	-	50	-3.26	44	
Martin Campslaan 353	2286SW	950	7.5	1	45	47		50	-2.88	-	50	-3.26	44	
Martin Campslaan 355	2286SW	950	7.5	1	45	47		50	-2.88	-	50	-3.26	44	
Martin Campslaan 357	2286SX	950	7.5	1	45	47		50	-2.88	-	50	-3.26	44	
Martin Campslaan 359	2286SX	950	7.5	1	45	47		50	-2.88	-	50	-3.26	44	
Martin Campslaan 361	2286SX	950	7.5	1	45	47		50	-2.88	-	50	-3.26	44	
Martin Campslaan 363	2286SX	950	7.5	1	45	47		50	-2.88	-	50	-3.26	44	
Martin Campslaan 365	2286SX	950	7.5	1	45	47		50	-2.88	-	50	-3.26	44	
Martin Campslaan 367	2286SX	950	7.5	1	45	47		50	-2.88	-	50	-3.26	44	
Martin Campslaan 369	2286SX	950	7.5	1	45	47		50	-2.88	-	50	-3.26	44	
Martin Campslaan 371	2286SX	950	7.5	1	45	47		50	-2.88	-	50	-3.26	44	
Martin Campslaan 373	2286SX	950	7.5	1	45	47		50	-2.88	-	50	-3.26	44	
Martin Campslaan 375	2286SX	950	7.5	1	45	47		50	-2.88	-	50	-3.26	44	
Martin Campslaan 377	2286SX	950	7.5	1	45	47		50	-2.88	-	50	-3.26	44	
Martin Campslaan 379	2286SX	950	7.5	1	45	47		50	-2.88	-	50	-3.26	44	
Martin Campslaan 381	2286SZ	950	7.5	1	45	47		50	-2.88	-	50	-3.26	44	
Martin Campslaan 383	2286SZ	950	7.5	1	45	47		50	-2.88	-	50	-3.26	44	
Martin Campslaan 385	2286SZ	950	7.5	1	45	47		50	-2.88	-	50	-3.26	44	
Martin Campslaan 387	2286SZ	950	7.5	1	45	47		50	-2.88	-	50	-3.26	44	

Gemeente Rijswijk

Adres en postcode		ID Rekenmodel	Waarneemhoogte [m]	Bestemming	Geluidsbelasting bij huidig GPP [dB]	Toekomst zonder nieuwe maatregelen [dB]	Sanering (AWBWC)	Toets- of streefwaarde [dB]	Effect van het project	Benodigde reductie [dB]	Geluidsbelasting standaard akoestische situatie [dB]	Geluidsreductie door geadviseerde maatregelen [dB] & G	Toekomst met geadviseerde maatregel(en) [dB]	Overschrijding toets of streefwaarde/ (X=ja, leeg vak=nee)
Martin Campslaan 389	2286SZ	950	7.5	1	45	47		50	-2.88	-	50	-3.26	44	
Martin Campslaan 391	2286SZ	950	7.5	1	45	47		50	-2.88	-	50	-3.26	44	
Martin Campslaan 393	2286SZ	950	7.5	1	45	47		50	-2.88	-	50	-3.26	44	
Martin Campslaan 395	2286SZ	950	7.5	1	45	47		50	-2.88	-	50	-3.26	44	
Martin Campslaan 397	2286SZ	950	7.5	1	45	47		50	-2.88	-	50	-3.26	44	
Martin Campslaan 399	2286SZ	950	10.5	1	44	46		50	-3.53	-	49	-3.59	43	
Martin Campslaan 401	2286SZ	950	10.5	1	44	46		50	-3.53	-	49	-3.59	43	
Martin Campslaan 403	2286SZ	950	10.5	1	44	46		50	-3.53	-	49	-3.59	43	
Martin Campslaan 405	2286TA	950	10.5	1	44	46		50	-3.53	-	49	-3.59	43	
Martin Campslaan 407	2286TA	950	10.5	1	44	46		50	-3.53	-	49	-3.59	43	
Martin Campslaan 409	2286TA	950	10.5	1	44	46		50	-3.53	-	49	-3.59	43	
Martin Campslaan 411	2286TA	950	10.5	1	44	46		50	-3.53	-	49	-3.59	43	
Martin Campslaan 413	2286TA	950	10.5	1	44	46		50	-3.53	-	49	-3.59	43	
Martin Campslaan 415	2286TA	950	10.5	1	44	46		50	-3.53	-	49	-3.59	43	
Martin Campslaan 417	2286TA	950	10.5	1	44	46		50	-3.53	-	49	-3.59	43	
Martin Campslaan 419	2286TA	950	10.5	1	44	46		50	-3.53	-	49	-3.59	43	
Martin Campslaan 421	2286TA	950	10.5	1	44	46		50	-3.53	-	49	-3.59	43	
Martin Campslaan 423	2286TA	950	10.5	1	44	46		50	-3.53	-	49	-3.59	43	
Martin Campslaan 425	2286TA	950	10.5	1	44	46		50	-3.53	-	49	-3.59	43	
Martin Campslaan 427	2286TB	950	10.5	1	44	46		50	-3.53	-	49	-3.59	43	
Martin Campslaan 429	2286TB	950	10.5	1	44	46		50	-3.53	-	49	-3.59	43	
Martin Campslaan 431	2286TB	950	10.5	1	44	46		50	-3.53	-	49	-3.59	43	
Martin Campslaan 433	2286TB	950	10.5	1	44	46		50	-3.53	-	49	-3.59	43	
Martin Campslaan 435	2286TB	950	10.5	1	44	46		50	-3.53	-	49	-3.59	43	
Martin Campslaan 437	2286TB	950	10.5	1	44	46		50	-3.53	-	49	-3.59	43	
Martin Campslaan 439	2286TB	950	10.5	1	44	46		50	-3.53	-	49	-3.59	43	
Martin Campslaan 441	2286TB	950	10.5	1	44	46		50	-3.53	-	49	-3.59	43	
Martin Campslaan 443	2286TB	950	10.5	1	44	46		50	-3.53	-	49	-3.59	43	
Martin Campslaan 445	2286TB	950	10.5	1	44	46		50	-3.53	-	49	-3.59	43	
Martin Campslaan 447	2286TB	950	10.5	1	44	46		50	-3.53	-	49	-3.59	43	

Gemeente Rijswijk

Adres en postcode		ID Rekenmodel	Waarneemhoogte [m]	Bestemming	Geluidsbelasting bij huidig GPP [dB]	Toekomst zonder nieuwe maatregelen [dB]	Sanering (AWBWC)	Toets- of streefwaarde [dB]	Effect van het project	Benodigde reductie [dB]	Geluidsbelasting standaard akoestische situatie [dB]	& luidsreductie door geadviseerde maatregelen [dB]	Toekomst met geadvi-seerde maatregel(en) [dB]	Overschrijding toets of streef-waarde/ (X=ja, leeg vak=nee)
Martin Campslaan 449	2286TC	950	10.5	1	44	46		50	-3.53	-	49	-3.59	43	
Martin Campslaan 451	2286TC	950	10.5	1	44	46		50	-3.53	-	49	-3.59	43	
Martin Campslaan 453	2286TC	950	13.5	1	44	46		50	-3.53	-	49	-3.44	43	
Martin Campslaan 455	2286TC	950	13.5	1	44	46		50	-3.53	-	49	-3.44	43	
Martin Campslaan 457	2286TC	950	13.5	1	44	46		50	-3.53	-	49	-3.44	43	
Martin Campslaan 459	2286TC	950	13.5	1	44	46		50	-3.53	-	49	-3.44	43	
Martin Campslaan 461	2286TC	950	13.5	1	44	46		50	-3.53	-	49	-3.44	43	
Martin Campslaan 463	2286TC	950	13.5	1	44	46		50	-3.53	-	49	-3.44	43	
Martin Campslaan 465	2286TC	950	13.5	1	44	46		50	-3.53	-	49	-3.44	43	
Martin Campslaan 467	2286TC	950	13.5	1	44	46		50	-3.53	-	49	-3.44	43	
Martin Campslaan 469	2286TC	950	13.5	1	44	46		50	-3.53	-	49	-3.44	43	
Martin Campslaan 471	2286TC	950	13.5	1	44	46		50	-3.53	-	49	-3.44	43	
Martin Campslaan 473	2286TD	950	13.5	1	44	46		50	-3.53	-	49	-3.44	43	
Martin Campslaan 475	2286TD	950	13.5	1	44	46		50	-3.53	-	49	-3.44	43	
Martin Campslaan 477	2286TD	950	13.5	1	44	46		50	-3.53	-	49	-3.44	43	
Martin Campslaan 479	2286TD	950	13.5	1	44	46		50	-3.53	-	49	-3.44	43	
Martin Campslaan 481	2286TD	950	13.5	1	44	46		50	-3.53	-	49	-3.44	43	
Martin Campslaan 483	2286TD	950	13.5	1	44	46		50	-3.53	-	49	-3.44	43	
Martin Campslaan 485	2286TD	950	13.5	1	44	46		50	-3.53	-	49	-3.44	43	
Martin Campslaan 487	2286TD	950	13.5	1	44	46		50	-3.53	-	49	-3.44	43	
Martin Campslaan 489	2286TD	950	13.5	1	44	46		50	-3.53	-	49	-3.44	43	
Martin Campslaan 491	2286TD	950	13.5	1	44	46		50	-3.53	-	49	-3.44	43	
Martin Campslaan 493	2286TD	950	13.5	1	44	46		50	-3.53	-	49	-3.44	43	
Martin Campslaan 495	2286TD	950	13.5	1	44	46		50	-3.53	-	49	-3.44	43	
Martin Campslaan 497	2286TE	950	13.5	1	44	46		50	-3.53	-	49	-3.44	43	
Martin Campslaan 499	2286TE	950	13.5	1	44	46		50	-3.53	-	49	-3.44	43	
Martin Campslaan 501	2286TE	950	13.5	1	44	46		50	-3.53	-	49	-3.44	43	
Martin Campslaan 503	2286TE	950	13.5	1	44	46		50	-3.53	-	49	-3.44	43	
Martin Campslaan 505	2286TE	950	13.5	1	44	46		50	-3.53	-	49	-3.44	43	
Martin Campslaan 507	2286TE	950	13.5	1	44	46		50	-3.53	-	49	-3.44	43	

Gemeente Rijswijk

Adres en postcode		ID Rekenmodel	Waarneemhoogte [m]	Bestemming	Geluidsbelasting bij huidig GPP [dB]	Toekomst zonder nieuwe maatregelen [dB]	Sanering (AWBWC)	Toets- of streefwaarde [dB]	Effect van het project	Benodigde reductie [dB]	Geluidsbelasting standaard akoestische situatie [dB]	& luidsreductie door geadviseerde maatregelen [dB]	Toekomst met geadvi-seerde maatregel(en) [dB]	Overschrijding toets of streef-waarde/ (X=ja, leeg vak=nee)
Martin Campslaan 509	2286TE	950	16.5	1	44	47		50	-3.43	-	49	-3.22	43	
Martin Campslaan 511	2286TE	950	16.5	1	44	47		50	-3.43	-	49	-3.22	43	
Martin Campslaan 513	2286TE	950	16.5	1	44	47		50	-3.43	-	49	-3.22	43	
Martin Campslaan 515	2286TE	950	16.5	1	44	47		50	-3.43	-	49	-3.22	43	
Martin Campslaan 517	2286TE	950	16.5	1	44	47		50	-3.43	-	49	-3.22	43	
Martin Campslaan 519	2286TG	950	16.5	1	44	47		50	-3.43	-	49	-3.22	43	
Martin Campslaan 521	2286TG	950	16.5	1	44	47		50	-3.43	-	49	-3.22	43	
Martin Campslaan 523	2286TG	950	16.5	1	44	47		50	-3.43	-	49	-3.22	43	
Martin Campslaan 525	2286TG	950	16.5	1	44	47		50	-3.43	-	49	-3.22	43	
Martin Campslaan 527	2286TG	950	16.5	1	44	47		50	-3.43	-	49	-3.22	43	
Martin Campslaan 529	2286TG	950	16.5	1	44	47		50	-3.43	-	49	-3.22	43	
Martin Campslaan 531	2286TG	950	16.5	1	44	47		50	-3.43	-	49	-3.22	43	
Martin Campslaan 533	2286TG	950	16.5	1	44	47		50	-3.43	-	49	-3.22	43	
Martin Campslaan 535	2286TG	950	16.5	1	44	47		50	-3.43	-	49	-3.22	43	
Martin Campslaan 537	2286TG	950	16.5	1	44	47		50	-3.43	-	49	-3.22	43	
Martin Campslaan 539	2286TG	950	16.5	1	44	47		50	-3.43	-	49	-3.22	43	
Martin Campslaan 541	2286TH	950	16.5	1	44	47		50	-3.43	-	49	-3.22	43	
Martin Campslaan 543	2286TH	950	16.5	1	44	47		50	-3.43	-	49	-3.22	43	
Martin Campslaan 545	2286TH	950	16.5	1	44	47		50	-3.43	-	49	-3.22	43	
Martin Campslaan 547	2286TH	950	16.5	1	44	47		50	-3.43	-	49	-3.22	43	
Martin Campslaan 549	2286TH	950	16.5	1	44	47		50	-3.43	-	49	-3.22	43	
Martin Campslaan 551	2286TH	950	16.5	1	44	47		50	-3.43	-	49	-3.22	43	
Martin Campslaan 553	2286TH	950	16.5	1	44	47		50	-3.43	-	49	-3.22	43	
Martin Campslaan 555	2286TH	950	16.5	1	44	47		50	-3.43	-	49	-3.22	43	
Martin Campslaan 557	2286TH	950	16.5	1	44	47		50	-3.43	-	49	-3.22	43	
Martin Campslaan 559	2286TH	950	16.5	1	44	47		50	-3.43	-	49	-3.22	43	
Martin Campslaan 561	2286TH	950	16.5	1	44	47		50	-3.43	-	49	-3.22	43	
Martin Campslaan 563	2286TH	950	16.5	1	44	47		50	-3.43	-	49	-3.22	43	
Menagerie 1	2286XT	5320	4.5	1	45	48		50	-1.86	-	51	-3.64	44	
Menagerie 2	2286XT	5279	4.5	1	44	48		50	-2.20	-	50	-4.03	44	

Gemeente Rijswijk

Adres en postcode		ID Rekenmodel	Waarneemhoogte [m]	Bestemming	Geluidsbelasting bij huidig GPP [dB]	Toekomst zonder nieuwe maatregelen [dB]	Sanering (AWBWC)	Toets- of streefwaarde [dB]	Effect van het project	Benodigde reductie [dB]	Geluidsbelasting standaard akoestische situatie [dB]	& Luidsreductie door geadviseerde maatregelen [dB]	Toekomst met geadvi-seerde maatregel(en) [dB]	Overschrijding toets of streef-waarde/ (X=ja, leeg vak=nee)
Menagerie 3	2286XT	5312	4.5	1	45	48		50	-1.80	-	51	-3.15	45	
Menagerie 4	2286XT	5293	4.5	1	44	48		50	-2.48	-	50	-3.67	44	
Menagerie 5	2286XT	5302	4.5	1	45	48		50	-1.88	-	51	-3.07	45	
Menagerie 6	2286XT	5308	4.5	1	44	48		50	-2.49	-	50	-3.33	44	
Menagerie 7	2286XT	5291	4.5	1	45	48		50	-1.96	-	51	-3.15	45	
Menagerie 8	2286XT	5324	4.5	1	44	48		50	-2.41	-	50	-3.13	44	
Menagerie 9	2286XT	5281	4.5	1	44	48		50	-2.28	-	51	-3.16	45	
Menagerie 10	2286XT	5368	4.5	1	45	48		50	-2.32	-	50	-2.86	45	
Menagerie 11	2286XT	5267	4.5	1	44	48		50	-2.00	-	51	-3.54	44	
Menagerie 12	2286XT	5393	4.5	1	45	48		50	-2.24	-	50	-2.96	45	
Menagerie 13	2286XT	5256	4.5	1	44	48		50	-2.26	-	51	-3.79	44	
Menagerie 14	2286XT	5443	4.5	1	45	47		50	-2.70	-	50	-2.39	45	
Menagerie 15	2286XT	5239	4.5	1	44	48		50	-2.13	-	51	-4.12	44	
Menagerie 16	2286XT	5465	4.5	1	45	47		50	-2.90	-	50	-2.39	45	
Menagerie 17	2286XT	5228	4.5	1	44	48		50	-2.06	-	51	-4.38	44	
Menagerie 18	2286XT	5497	4.5	1	45	47		50	-2.65	-	50	-2.33	45	
Menagerie 19	2286XT	5211	4.5	1	44	48		50	-1.98	-	51	-4.50	44	
Menagerie 20	2286XT	5516	4.5	1	45	47		50	-2.60	-	50	-2.39	45	
Menagerie 21	2286XT	5196	4.5	1	44	48		50	-2.27	-	51	-4.08	44	
Menagerie 23	2286XT	5179	4.5	1	44	48		50	-2.15	-	51	-4.01	44	
Menagerie 25	2286XT	5172	4.5	1	44	48		50	-2.28	-	51	-3.72	44	
Menagerie 27	2286XT	5169	4.5	1	45	49		50	-1.22	-	51	-3.74	45	
Menagerie 31	2286XT	5289	4.5	1	45	49		50	-1.48	-	51	-3.32	45	
Menagerie 33	2286XT	5321	4.5	1	45	48		50	-2.20	-	50	-2.59	45	
Menagerie 35	2286XT	5353	4.5	1	45	48		50	-2.01	-	50	-2.62	45	
Menagerie 37	2286XT	5386	4.5	1	45	48		50	-2.38	-	50	-2.53	45	
Menagerie 39	2286XT	5436	4.5	1	45	47		50	-2.56	-	50	-2.42	45	
Menagerie 41	2286XT	5468	4.5	1	45	47		50	-2.62	-	50	-2.32	45	
Metelerkampstraat 1	2286WH	5539	7.5	1	47	50		50	0.18	-	53	-2.93	47	
Metelerkampstraat 3	2286WH	5549	7.5	1	47	50		50	-0.24	-	52	-2.43	47	

Gemeente Rijswijk

Adres en postcode		ID Rekenmodel	Waarneemhoogte [m]	Bestemming	Geluidsbelasting bij huidig GPP [dB]	Toekomst zonder nieuwe maatregelen [dB]	Sanering (AWBWC)	Toets- of streefwaarde [dB]	Effect van het project	Benodigde reductie [dB]	Geluidsbelasting standaard akoestische situatie [dB]	& Geluidsreductie door geadviseerde maatregelen [dB]	Toekomst met geadvi-seerde maatregel(en) [dB]	Overschrijding toets of streef-waarde/ (X=ja, leeg vak=nee)
Metelerkampstraat 5	2286WH	5569	7.5	1	47	50		50	-0.34	-	52	-2.42	47	
Metelerkampstraat 7	2286WH	5582	7.5	1	47	49		50	-0.90	-	51	-2.07	47	
Metelerkampstraat 9	2286WH	5592	7.5	1	47	49		50	-1.27	-	51	-1.94	47	
Metelerkampstraat 13	2286WH	5618	7.5	1	47	48		50	-1.55	-	51	-1.54	47	
Metelerkampstraat 15	2286WH	5632	7.5	1	48	49		50	-1.18	-	51	-1.15	48	
Metelerkampstraat 31	2286WH	5665	7.5	1	45	47		50	-3.47	-	49	-0.91	46	
Metelerkampstraat 31	2286WH	5643	7.5	1	45	47		50	-2.74	-	50	-2.28	45	
Metelerkampstraat 33	2286WH	5665	7.5	1	45	47		50	-3.47	-	49	-0.91	46	
Metelerkampstraat 33	2286WH	5643	7.5	1	45	47		50	-2.74	-	50	-2.28	45	
Metelerkampstraat 35	2286WH	5665	7.5	1	45	47		50	-3.47	-	49	-0.91	46	
Metelerkampstraat 35	2286WH	5643	7.5	1	45	47		50	-2.74	-	50	-2.28	45	
Metelerkampstraat 37	2286WH	5665	7.5	1	45	47		50	-3.47	-	49	-0.91	46	
Metelerkampstraat 37	2286WH	5643	7.5	1	45	47		50	-2.74	-	50	-2.28	45	
Metelerkampstraat 39	2286WH	5643	7.5	1	45	47		50	-2.74	-	50	-2.28	45	
Metelerkampstraat 39	2286WH	5665	7.5	1	45	47		50	-3.47	-	49	-0.91	46	
Metelerkampstraat 41	2286WH	5643	7.5	1	45	47		50	-2.74	-	50	-2.28	45	
Metelerkampstraat 41	2286WH	5665	7.5	1	45	47		50	-3.47	-	49	-0.91	46	
Metelerkampstraat 43	2286WH	5665	7.5	1	45	47		50	-3.47	-	49	-0.91	46	
Metelerkampstraat 43	2286WH	5643	7.5	1	45	47		50	-2.74	-	50	-2.28	45	
Metelerkampstraat 45	2286WH	5643	7.5	1	45	47		50	-2.74	-	50	-2.28	45	
Metelerkampstraat 45	2286WH	5665	7.5	1	45	47		50	-3.47	-	49	-0.91	46	
Metelerkampstraat 47	2286WH	5620	7.5	1	46	48		50	-2.32	-	50	-1.62	46	
Metelerkampstraat 49	2286WH	5613	7.5	1	46	48		50	-2.47	-	50	-1.17	46	
Metelerkampstraat 51	2286WH	5605	7.5	1	46	48		50	-2.25	-	50	-1.90	46	
Metelerkampstraat 53	2286WH	5602	7.5	1	46	48		50	-1.86	-	51	-2.48	46	
Metelerkampstraat 55	2286WH	5595	7.5	1	45	48		50	-1.87	-	51	-3.00	45	
Metelerkampstraat 57	2286WH	5586	7.5	1	46	48		50	-2.08	-	51	-2.35	46	
Metelerkampstraat 59	2286WH	5560	7.5	1	46	48		50	-2.01	-	50	-1.43	47	
Metelerkampstraat 61	2286WH	5546	7.5	1	46	48		50	-1.65	-	51	-2.09	46	
Metelerkampstraat 63	2286WH	5544	7.5	1	46	49		50	-1.38	-	51	-2.58	46	

Gemeente Rijswijk

Adres en postcode		ID Rekenmodel	Waarneemhoogte [m]	Bestemming	Geluidsbelasting bij huidig GPP [dB]	Toekomst zonder nieuwe maatregelen [dB]	Sanering (AWBWC)	Toets- of streefwaarde [dB]	Effect van het project	Benodigde reductie [dB]	Geluidsbelasting standaard akoestische situatie [dB]	& Geluidsreductie door geadviseerde maatregelen [dB]	Toekomst met geadviseerde maatregel(en) [dB]	Overschrijding toets of streefwaarde/ (X=ja, leeg vak=nee)
Metelerkampstraat 65	2286WH	5532	7.5	1	47	49		50	-1.37	-	51	-2.09	47	
Metelerkampstraat 67	2286WH	5525	7.5	1	47	49		50	-1.18	-	51	-1.95	47	
Metelerkampstraat 69	2286WH	5517	7.5	1	47	48		50	-1.68	-	51	-1.45	47	
Metelerkampstraat 71	2286WH	5504	7.5	1	47	48		50	-1.76	-	51	-1.64	47	
Metelerkampstraat 73	2286WH	5495	7.5	1	47	48		50	-1.85	-	50	-1.53	47	
Metelerkampstraat 75	2286WH	5484	7.5	1	46	48		50	-2.21	-	50	-1.46	46	
Metelerkampstraat 77	2286WH	5461	7.5	1	47	47		50	-2.78	-	49	-0.49	47	
Metelerkampstraat 79	2286WH	5447	7.5	1	46	47		50	-2.53	-	50	-1.03	46	
Metelerkampstraat 81	2286WH	5433	7.5	1	47	48		50	-2.50	-	50	-1.03	46	
Metelerkampstraat 83	2286WH	5417	7.5	1	46	47		50	-2.95	-	49	-0.73	46	
Metelerkampstraat 85	2286WH	5401	7.5	1	46	47		50	-2.97	-	49	-0.98	46	
Metelerkampstraat 87	2286WH	5394	7.5	1	48	49		50	-0.70	-	51	-1.05	48	
Metelerkampstraat 87	2286WH	5394	4.5	1	47	49		50	-1.49	-	50	-1.38	47	
Metelerkampstraat 89	2286WH	5373	7.5	1	46	48		50	-1.80	-	50	-2.10	46	
Metelerkampstraat 91	2286WH	5314	7.5	1	47	49		50	-1.27	-	51	-1.95	47	
Metelerkampstraat 93	2286WH	5303	7.5	1	46	49		50	-1.14	-	51	-2.63	46	
Metelerkampstraat 95	2286WH	5292	7.5	1	47	49		50	-1.23	-	51	-2.30	46	
Metelerkampstraat 97	2286WH	5282	7.5	1	47	48		50	-1.70	-	51	-1.68	47	
Metelerkampstraat 99	2286WH	5263	7.5	1	47	49		50	-1.00	-	52	-2.37	47	
Metelerkampstraat 101	2286WH	5263	7.5	1	47	49		50	-1.00	-	52	-2.37	47	
Metelerkampstraat 103	2286WH	5249	7.5	1	46	49		50	-1.18	-	52	-2.75	46	
Metelerkampstraat 105	2286WH	5027	7.5	14	50	52		50	1.82	1.32	54	-1.86	50	
Metelerkampstraat 211	2286WN	4967	7.5	1	49	51		50	1.06	0.56	53	-2.03	49	
Metelerkampstraat 213	2286WN	4948	7.5	1	49	51		50	0.85	0.35	53	-1.78	49	
Metelerkampstraat 215	2286WN	4935	7.5	1	49	51		50	0.54	0.04	53	-1.57	49	
Metelerkampstraat 217	2286WN	4916	7.5	1	49	50		50	0.13	-	52	-1.36	49	
Metelerkampstraat 219	2286WN	4896	7.5	1	49	50		50	-0.27	-	52	-1.01	49	
Metelerkampstraat 221	2286WN	4877	7.5	1	49	50		50	-0.24	-	52	-1.18	49	
Metelerkampstraat 223	2286WN	4858	7.5	1	49	50		50	0.11	-	52	-1.27	49	
Metelerkampstraat 225	2286WN	4846	7.5	1	48	49		50	-0.59	-	52	-1.11	48	

Gemeente Rijswijk

Adres en postcode		ID Rekenmodel	Waarneemhoogte [m]	Bestemming	Geluidsbelasting bij huidig GPP [dB]	Toekomst zonder nieuwe maatregelen [dB]	Sanering (AWBWC)	Toets- of streefwaarde [dB]	Effect van het project	Benodigde reductie [dB]	Geluidsbelasting standaard akoestische situatie [dB]	& luidsreductie door geadviseerde maatregelen [dB]	Toekomst met geadvi-seerde maatregel(en) [dB]	Overschrijding toets of streef-waarde/ (X=ja, leeg vak=nee)
Metelerkampstraat 227	2286WN	4828	7.5	1	49	50		50	-0.29	-	52	-1.00	49	
Metelerkampstraat 229	2286WN	4804	7.5	1	49	50		50	-0.03	-	52	-1.29	49	
Metelerkampstraat 231	2286WN	4785	7.5	1	48	50		50	-0.33	-	52	-1.49	48	
Metelerkampstraat 233	2286WN	4763	7.5	1	49	50		50	-0.06	-	52	-1.35	49	
Metelerkampstraat 235	2286WN	4729	7.5	1	49	49		50	-0.65	-	51	-0.70	49	
Metelerkampstraat 237	2286WN	4714	7.5	1	49	50		50	0.18	-	52	-1.39	49	
Metelerkampstraat 239	2286WN	4703	7.5	1	49	50		50	0.31	-	52	-1.59	49	
Metelerkampstraat 241	2286WN	4686	7.5	1	49	50		50	0.46	-	53	-1.65	49	
Metelerkampstraat 243	2286WN	4671	7.5	1	49	50		50	0.29	-	53	-0.90	49	
Metelerkampstraat 245	2286WN	4657	7.5	1	49	50		50	0.19	-	53	-0.96	49	
Metelerkampstraat 247	2286WN	4637	7.5	1	49	50		50	0.02	-	52	-1.77	48	
Metelerkampstraat 249	2286WN	4600	7.5	1	49	51		50	0.83	0.33	53	-1.85	49	
Metelerkampstraat 251	2286WN	4587	7.5	1	48	50		50	-0.21	-	52	-1.75	48	
Metelerkampstraat 253	2286WN	4552	7.5	1	50	51		50	0.76	0.31	53	-0.71	50	
Metelerkampstraat 255	2286WN	4536	7.5	1	50	50		50	0.28	-	53	-0.27	50	
Metelerkampstraat 257	2286WN	4533	7.5	1	53	53		53	0.59	-	55	-0.71	53	
Metelerkampstraat 259	2286WN	4435	7.5	1	52	53		52	0.61	0.51	55	-0.73	52	
Metelerkampstraat 261	2286WN	4409	7.5	1	52	53		52	0.57	0.54	55	-0.69	52	
Metelerkampstraat 263	2286WN	4387	7.5	1	53	53		53	0.48	-	55	-0.59	52	
Metelerkampstraat 265	2286WN	4366	7.5	1	52	53		52	0.48	0.38	54	-0.59	52	
Mgr Bekkerslaan 615	2286EA	751	4.5	1	47	49		50	-1.08	-	52	-2.47	46	
Mgr Bekkerslaan 615	2286EA	751	1.5	1	47	49		50	-1.12	-	51	-2.76	46	
Mgr Bekkerslaan 617	2286EA	751	4.5	1	47	49		50	-1.08	-	52	-2.47	46	
Mgr Bekkerslaan 617	2286EA	751	1.5	1	47	49		50	-1.12	-	51	-2.76	46	
Mgr Bekkerslaan 619	2286EA	751	4.5	1	47	49		50	-1.08	-	52	-2.47	46	
Mgr Bekkerslaan 619	2286EA	751	1.5	1	47	49		50	-1.12	-	51	-2.76	46	
Mgr Bekkerslaan 621	2286EA	751	1.5	1	47	49		50	-1.12	-	51	-2.76	46	
Mgr Bekkerslaan 621	2286EA	751	4.5	1	47	49		50	-1.08	-	52	-2.47	46	
Mgr Bekkerslaan 623	2286EA	751	4.5	1	47	49		50	-1.08	-	52	-2.47	46	
Mgr Bekkerslaan 623	2286EA	751	1.5	1	47	49		50	-1.12	-	51	-2.76	46	

Gemeente Rijswijk

Adres en postcode		ID Rekenmodel	Waarneemhoogte [m]	Bestemming	Geluidsbelasting bij huidig GPP [dB]	Toekomst zonder nieuwe maatregelen [dB]	Sanering (AWBWC)	Toets- of streefwaarde [dB]	Effect van het project	Benodigde reductie [dB]	Geluidsbelasting standaard akoestische situatie [dB]	& luidsreductie door geadviseerde maatregelen [dB]	Toekomst met geadvi-seerde maatregel(en) [dB]	Overschrijding toets of streef-waarde/ (X=ja, leeg vak=nee)
Mgr Bekkerslaan 625	2286EA	751	1.5	1	47	49		50	-1.12	-	51	-2.76	46	
Mgr Bekkerslaan 625	2286EA	751	4.5	1	47	49		50	-1.08	-	52	-2.47	46	
Mgr Bekkerslaan 627	2286EA	751	4.5	1	47	49		50	-1.08	-	52	-2.47	46	
Mgr Bekkerslaan 627	2286EA	751	1.5	1	47	49		50	-1.12	-	51	-2.76	46	
Mgr Bekkerslaan 629	2286EA	751	4.5	1	47	49		50	-1.08	-	52	-2.47	46	
Mgr Bekkerslaan 629	2286EA	751	1.5	1	47	49		50	-1.12	-	51	-2.76	46	
Mgr Bekkerslaan 631	2286EA	751	1.5	1	47	49		50	-1.12	-	51	-2.76	46	
Mgr Bekkerslaan 631	2286EA	751	4.5	1	47	49		50	-1.08	-	52	-2.47	46	
Mgr Bekkerslaan 633	2286EA	751	1.5	1	47	49		50	-1.12	-	51	-2.76	46	
Mgr Bekkerslaan 633	2286EA	751	4.5	1	47	49		50	-1.08	-	52	-2.47	46	
Mgr Bekkerslaan 635	2286EA	751	1.5	1	47	49		50	-1.12	-	51	-2.76	46	
Mgr Bekkerslaan 635	2286EA	751	4.5	1	47	49		50	-1.08	-	52	-2.47	46	
Mgr Bekkerslaan 637	2286EA	751	1.5	1	47	49		50	-1.12	-	51	-2.76	46	
Mgr Bekkerslaan 637	2286EA	751	4.5	1	47	49		50	-1.08	-	52	-2.47	46	
Mgr Bekkerslaan 639	2286EA	751	4.5	1	47	49		50	-1.08	-	52	-2.47	46	
Mgr Bekkerslaan 639	2286EA	751	1.5	1	47	49		50	-1.12	-	51	-2.76	46	
Mgr Bekkerslaan 641	2286EA	751	4.5	1	47	49		50	-1.08	-	52	-2.47	46	
Mgr Bekkerslaan 641	2286EA	751	1.5	1	47	49		50	-1.12	-	51	-2.76	46	
Mgr Bekkerslaan 643	2286EB	751	4.5	1	47	49		50	-1.08	-	52	-2.47	46	
Mgr Bekkerslaan 643	2286EB	751	1.5	1	47	49		50	-1.12	-	51	-2.76	46	
Mgr Bekkerslaan 645	2286EB	751	4.5	1	47	49		50	-1.08	-	52	-2.47	46	
Mgr Bekkerslaan 645	2286EB	751	1.5	1	47	49		50	-1.12	-	51	-2.76	46	
Mgr Bekkerslaan 647	2286EB	751	1.5	1	47	49		50	-1.12	-	51	-2.76	46	
Mgr Bekkerslaan 647	2286EB	751	4.5	1	47	49		50	-1.08	-	52	-2.47	46	
Mgr Bekkerslaan 649	2286EB	751	4.5	1	47	49		50	-1.08	-	52	-2.47	46	
Mgr Bekkerslaan 649	2286EB	751	1.5	1	47	49		50	-1.12	-	51	-2.76	46	
Mgr Bekkerslaan 651	2286EB	751	1.5	1	47	49		50	-1.12	-	51	-2.76	46	
Mgr Bekkerslaan 651	2286EB	751	4.5	1	47	49		50	-1.08	-	52	-2.47	46	
Mgr Bekkerslaan 653	2286EB	751	4.5	1	47	49		50	-1.08	-	52	-2.47	46	
Mgr Bekkerslaan 653	2286EB	751	1.5	1	47	49		50	-1.12	-	51	-2.76	46	

Gemeente Rijswijk

Adres en postcode		ID Rekenmodel	Waarneemhoogte [m]	Bestemming	Geluidsbelasting bij huidig GPP [dB]	Toekomst zonder nieuwe maatregelen [dB]	Sanering (AWBWC)	Toets- of streefwaarde [dB]	Effect van het project	Benodigde reductie [dB]	Geluidsbelasting standaard akoestische situatie [dB]	& luidsreductie door geadviseerde maatregelen [dB]	Toekomst met geadvi-seerde maatregel(en) [dB]	Overschrijding toets of streef-waarde/ (X=ja, leeg vak=nee)
Mgr Bekkerslaan 655	2286EB	751	4.5	1	47	49		50	-1.08	-	52	-2.47	46	
Mgr Bekkerslaan 655	2286EB	751	1.5	1	47	49		50	-1.12	-	51	-2.76	46	
Mgr Bekkerslaan 657	2286EB	751	1.5	1	47	49		50	-1.12	-	51	-2.76	46	
Mgr Bekkerslaan 657	2286EB	751	4.5	1	47	49		50	-1.08	-	52	-2.47	46	
Mgr Bekkerslaan 659	2286EB	751	7.5	1	47	49		50	-1.17	-	51	-2.52	46	
Mgr Bekkerslaan 661	2286EB	751	7.5	1	47	49		50	-1.17	-	51	-2.52	46	
Mgr Bekkerslaan 663	2286EB	751	7.5	1	47	49		50	-1.17	-	51	-2.52	46	
Mgr Bekkerslaan 665	2286EB	751	7.5	1	47	49		50	-1.17	-	51	-2.52	46	
Mgr Bekkerslaan 667	2286EB	751	7.5	1	47	49		50	-1.17	-	51	-2.52	46	
Mgr Bekkerslaan 669	2286EB	751	7.5	1	47	49		50	-1.17	-	51	-2.52	46	
Mgr Bekkerslaan 671	2286EC	751	7.5	1	47	49		50	-1.17	-	51	-2.52	46	
Mgr Bekkerslaan 673	2286EC	751	7.5	1	47	49		50	-1.17	-	51	-2.52	46	
Mgr Bekkerslaan 675	2286EC	751	7.5	1	47	49		50	-1.17	-	51	-2.52	46	
Mgr Bekkerslaan 677	2286EC	751	7.5	1	47	49		50	-1.17	-	51	-2.52	46	
Mgr Bekkerslaan 679	2286EC	751	7.5	1	47	49		50	-1.17	-	51	-2.52	46	
Mgr Bekkerslaan 681	2286EC	751	7.5	1	47	49		50	-1.17	-	51	-2.52	46	
Mgr Bekkerslaan 683	2286EC	751	7.5	1	47	49		50	-1.17	-	51	-2.52	46	
Mgr Bekkerslaan 685	2286EC	751	7.5	1	47	49		50	-1.17	-	51	-2.52	46	
Mgr Bekkerslaan 687	2286EC	751	7.5	1	47	49		50	-1.17	-	51	-2.52	46	
Mgr Bekkerslaan 689	2286EC	751	7.5	1	47	49		50	-1.17	-	51	-2.52	46	
Mgr Bekkerslaan 691	2286EC	751	7.5	1	47	49		50	-1.17	-	51	-2.52	46	
Mgr Bekkerslaan 693	2286EC	751	7.5	1	47	49		50	-1.17	-	51	-2.52	46	
Mgr Bekkerslaan 695	2286EC	751	7.5	1	47	49		50	-1.17	-	51	-2.52	46	
Mgr Bekkerslaan 697	2286EC	751	7.5	1	47	49		50	-1.17	-	51	-2.52	46	
Mgr Bekkerslaan 699	2286ED	751	7.5	1	47	49		50	-1.17	-	51	-2.52	46	
Mgr Bekkerslaan 701	2286ED	751	7.5	1	47	49		50	-1.17	-	51	-2.52	46	
Mgr Bekkerslaan 703	2286ED	751	10.5	1	47	49		50	-1.12	-	51	-2.42	46	
Mgr Bekkerslaan 705	2286ED	751	10.5	1	47	49		50	-1.12	-	51	-2.42	46	
Mgr Bekkerslaan 707	2286ED	751	10.5	1	47	49		50	-1.12	-	51	-2.42	46	
Mgr Bekkerslaan 709	2286ED	751	10.5	1	47	49		50	-1.12	-	51	-2.42	46	

Gemeente Rijswijk

Adres en postcode		ID Rekenmodel	Waarneemhoogte [m]	Bestemming	Geluidsbelasting bij huidig GPP [dB]	Toekomst zonder nieuwe maatregelen [dB]	Sanering (AWBWC)	Toets- of streefwaarde [dB]	Effect van het project	Benodigde reductie [dB]	Geluidsbelasting standaard akoestische situatie [dB]	& Luidsreductie door geadviseerde maatregelen [dB]	Toekomst met geadvi-seerde maatregel(en) [dB]	Overschrijding toets of streef-waarde/ (X=ja, leeg vak=nee)
Mgr Bekkerslaan 711	2286ED	751	10.5	1	47	49		50	-1.12	-	51	-2.42	46	
Mgr Bekkerslaan 713	2286ED	751	10.5	1	47	49		50	-1.12	-	51	-2.42	46	
Mgr Bekkerslaan 715	2286ED	751	10.5	1	47	49		50	-1.12	-	51	-2.42	46	
Mgr Bekkerslaan 717	2286ED	751	10.5	1	47	49		50	-1.12	-	51	-2.42	46	
Mgr Bekkerslaan 719	2286ED	751	10.5	1	47	49		50	-1.12	-	51	-2.42	46	
Mgr Bekkerslaan 721	2286ED	751	10.5	1	47	49		50	-1.12	-	51	-2.42	46	
Mgr Bekkerslaan 723	2286ED	751	10.5	1	47	49		50	-1.12	-	51	-2.42	46	
Mgr Bekkerslaan 725	2286ED	751	10.5	1	47	49		50	-1.12	-	51	-2.42	46	
Mgr Bekkerslaan 727	2286EE	751	10.5	1	47	49		50	-1.12	-	51	-2.42	46	
Mgr Bekkerslaan 729	2286EE	751	10.5	1	47	49		50	-1.12	-	51	-2.42	46	
Mgr Bekkerslaan 731	2286EE	751	10.5	1	47	49		50	-1.12	-	51	-2.42	46	
Mgr Bekkerslaan 733	2286EE	751	10.5	1	47	49		50	-1.12	-	51	-2.42	46	
Mgr Bekkerslaan 735	2286EE	751	10.5	1	47	49		50	-1.12	-	51	-2.42	46	
Mgr Bekkerslaan 737	2286EE	751	10.5	1	47	49		50	-1.12	-	51	-2.42	46	
Mgr Bekkerslaan 739	2286EE	751	10.5	1	47	49		50	-1.12	-	51	-2.42	46	
Mgr Bekkerslaan 741	2286EE	751	10.5	1	47	49		50	-1.12	-	51	-2.42	46	
Mgr Bekkerslaan 743	2286EE	751	10.5	1	47	49		50	-1.12	-	51	-2.42	46	
Mgr Bekkerslaan 745	2286EE	751	10.5	1	47	49		50	-1.12	-	51	-2.42	46	
Mgr Bekkerslaan 747	2286EE	751	10.5	1	47	49		50	-1.12	-	51	-2.42	46	
Mgr Bekkerslaan 749	2286EE	751	13.5	1	47	49		50	-1.08	-	51	-2.29	47	
Mgr Bekkerslaan 751	2286EE	751	13.5	1	47	49		50	-1.08	-	51	-2.29	47	
Mgr Bekkerslaan 753	2286EE	751	13.5	1	47	49		50	-1.08	-	51	-2.29	47	
Mgr Bekkerslaan 755	2286EG	751	13.5	1	47	49		50	-1.08	-	51	-2.29	47	
Mgr Bekkerslaan 757	2286EG	751	13.5	1	47	49		50	-1.08	-	51	-2.29	47	
Mgr Bekkerslaan 759	2286EG	751	13.5	1	47	49		50	-1.08	-	51	-2.29	47	
Mgr Bekkerslaan 761	2286EG	751	13.5	1	47	49		50	-1.08	-	51	-2.29	47	
Mgr Bekkerslaan 763	2286EG	751	13.5	1	47	49		50	-1.08	-	51	-2.29	47	
Mgr Bekkerslaan 765	2286EG	751	13.5	1	47	49		50	-1.08	-	51	-2.29	47	
Mgr Bekkerslaan 767	2286EG	751	13.5	1	47	49		50	-1.08	-	51	-2.29	47	
Mgr Bekkerslaan 769	2286EG	751	13.5	1	47	49		50	-1.08	-	51	-2.29	47	

Gemeente Rijswijk

Adres en postcode		ID Rekenmodel	Waarneemhoogte [m]	Bestemming	Geluidsbelasting bij huidig GPP [dB]	Toekomst zonder nieuwe maatregelen [dB]	Sanering (AWBWC)	Toets- of streefwaarde [dB]	Effect van het project	Benodigde reductie [dB]	Geluidsbelasting standaard akoestische situatie [dB]	& luidsreductie door geadviseerde maatregelen [dB]	Toekomst met geadvi-seerde maatregel(en) [dB]	Overschrijding toets of streef-waarde/ (X=ja, leeg vak=nee)
Mgr Bekkerslaan 771	2286EG	751	13.5	1	47	49		50	-1.08	-	51	-2.29	47	
Mgr Bekkerslaan 773	2286EG	751	13.5	1	47	49		50	-1.08	-	51	-2.29	47	
Mgr Bekkerslaan 775	2286EG	751	13.5	1	47	49		50	-1.08	-	51	-2.29	47	
Mgr Bekkerslaan 777	2286EG	751	13.5	1	47	49		50	-1.08	-	51	-2.29	47	
Mgr Bekkerslaan 779	2286EG	751	13.5	1	47	49		50	-1.08	-	51	-2.29	47	
Mgr Bekkerslaan 781	2286EG	751	13.5	1	47	49		50	-1.08	-	51	-2.29	47	
Mgr Bekkerslaan 783	2286EH	751	13.5	1	47	49		50	-1.08	-	51	-2.29	47	
Mgr Bekkerslaan 785	2286EH	751	13.5	1	47	49		50	-1.08	-	51	-2.29	47	
Mgr Bekkerslaan 787	2286EH	751	13.5	1	47	49		50	-1.08	-	51	-2.29	47	
Mgr Bekkerslaan 789	2286EH	751	13.5	1	47	49		50	-1.08	-	51	-2.29	47	
Mgr Bekkerslaan 791	2286EH	751	13.5	1	47	49		50	-1.08	-	51	-2.29	47	
Mgr Bekkerslaan 793	2286EH	751	16.5	1	47	49		50	-1.05	-	51	-2.19	47	
Mgr Bekkerslaan 795	2286EH	751	16.5	1	47	49		50	-1.05	-	51	-2.19	47	
Mgr Bekkerslaan 797	2286EH	751	16.5	1	47	49		50	-1.05	-	51	-2.19	47	
Mgr Bekkerslaan 799	2286EH	751	16.5	1	47	49		50	-1.05	-	51	-2.19	47	
Mgr Bekkerslaan 801	2286EH	751	16.5	1	47	49		50	-1.05	-	51	-2.19	47	
Mgr Bekkerslaan 803	2286EH	751	16.5	1	47	49		50	-1.05	-	51	-2.19	47	
Mgr Bekkerslaan 805	2286EH	751	16.5	1	47	49		50	-1.05	-	51	-2.19	47	
Mgr Bekkerslaan 807	2286EH	751	16.5	1	47	49		50	-1.05	-	51	-2.19	47	
Mgr Bekkerslaan 809	2286EH	751	16.5	1	47	49		50	-1.05	-	51	-2.19	47	
Mgr Bekkerslaan 811	2286EJ	751	16.5	1	47	49		50	-1.05	-	51	-2.19	47	
Mgr Bekkerslaan 813	2286EJ	751	16.5	1	47	49		50	-1.05	-	51	-2.19	47	
Mgr Bekkerslaan 815	2286EJ	751	16.5	1	47	49		50	-1.05	-	51	-2.19	47	
Mgr Bekkerslaan 817	2286EJ	751	16.5	1	47	49		50	-1.05	-	51	-2.19	47	
Mgr Bekkerslaan 819	2286EJ	751	16.5	1	47	49		50	-1.05	-	51	-2.19	47	
Mgr Bekkerslaan 821	2286EJ	751	16.5	1	47	49		50	-1.05	-	51	-2.19	47	
Mgr Bekkerslaan 823	2286EJ	751	16.5	1	47	49		50	-1.05	-	51	-2.19	47	
Mgr Bekkerslaan 825	2286EJ	751	16.5	1	47	49		50	-1.05	-	51	-2.19	47	
Mgr Bekkerslaan 827	2286EJ	751	16.5	1	47	49		50	-1.05	-	51	-2.19	47	
Mgr Bekkerslaan 829	2286EJ	751	16.5	1	47	49		50	-1.05	-	51	-2.19	47	

Gemeente Rijswijk

Adres en postcode		ID Rekenmodel	Waarneemhoogte [m]	Bestemming	Geluidsbelasting bij huidig GPP [dB]	Toekomst zonder nieuwe maatregelen [dB]	Sanering (AWBWC)	Toets- of streefwaarde [dB]	Effect van het project	Benodigde reductie [dB]	Geluidsbelasting standaard akoestische situatie [dB]	& Luidsreductie door geadviseerde maatregelen [dB]	Toekomst met geadviseerde maatregel(en) [dB]	Overschrijding toets of streefwaarde/ (X=ja, leeg vak=nee)
Mgr Bekkerslaan 831	2286EJ	751	16.5	1	47	49		50	-1.05	-	51	-2.19	47	
Mgr Bekkerslaan 833	2286EJ	751	16.5	1	47	49		50	-1.05	-	51	-2.19	47	
Mgr Bekkerslaan 835	2286EJ	751	16.5	1	47	49		50	-1.05	-	51	-2.19	47	
Mgr Bekkerslaan 837	2286EJ	751	16.5	1	47	49		50	-1.05	-	51	-2.19	47	
Middendorpweg 1	2286KH	5351	7.5	1	48	50		50	-0.20	-	52	-2.29	48	
Middendorpweg 3	2286KH	4167	4.5	1	48	51		50	0.67	0.17	53	-1.89	49	
Middendorpweg 5	2286KH	3124	4.5	1	49	54		50	3.55	3.05	56	-4.48	49	
Middendorpweg 7	2286KH	29127	4.5	1	48	51		50	1.32	0.82	54	-3.13	48	
Middendorpweg 7	2286KH	29129	4.5	1	48	51		50	0.65	0.15	53	-1.48	49	
Middendorpweg 9	2286KH	29136	4.5	1	46	49		50	-1.10	-	51	-2.21	47	
Middendorpweg 9	2286KH	29133	4.5	1	44	49		50	-1.45	-	51	-4.48	44	
Middendorpweg 11	2286KH	29136	4.5	1	46	49		50	-1.10	-	51	-2.21	47	
Middendorpweg 15	2286KH	3881	4.5	1	46	51		50	0.97	0.47	54	-5.28	46	
Middendorpweg 15	2286KH	3740	4.5	1	47	51		50	1.39	0.89	54	-4.92	46	
Middendorpweg 17	2286KH	3852	4.5	1	47	51		50	1.17	0.67	54	-3.80	47	
Middendorpweg 19	2286KH	3941	7.5	1	48	52		50	2.09	1.59	55	-3.59	48	
Middendorpweg 21	2286KH	4021	7.5	1	48	52		50	1.62	1.12	54	-3.09	49	
Middendorpweg 23	2286KH	4088	7.5	1	48	51		50	0.63	0.13	53	-2.76	48	
Middendorpweg 25	2286KH	4766	4.5	1	44	46		50	-3.76	-	49	-2.58	44	
Middendorpweg 27	2286KH	4274	4.5	1	45	48		50	-1.69	-	51	-2.31	46	
Middendorpweg 27	2286KH	4783	4.5	1	46	48		50	-1.58	-	51	-1.57	47	
Middendorpweg 29	2286KH	4295	4.5	1	44	48		50	-2.20	-	51	-3.37	44	
Middendorpweg 29	2286KH	4795	4.5	1	46	48		50	-1.87	-	51	-1.23	47	
Mirabelle 3	2286WC	2855	7.5	1	52	56		52	3.55	3.49	59	-4.35	52	
Mirabelle 3	2286WC	2873	7.5	1	53	56		53	3.38	2.46	59	-4.06	52	
Mirabelle 4	2286WC	3005	7.5	1	51	54		51	3.24	2.88	57	-4.14	50	
Mirabelle 4	2286WC	2982	7.5	1	52	54		52	2.09	1.52	57	-2.67	51	
Mirabelle 5	2286WC	2826	7.5	1	52	56		52	3.00	3.00	58	-3.63	52	
Mirabelle 6	2286WC	3011	7.5	1	52	55		52	2.96	2.16	57	-3.83	51	
Mirabelle 7	2286WC	2803	7.5	1	52	55		52	3.58	2.64	58	-4.10	51	

Gemeente Rijswijk

Adres en postcode		ID Rekenmodel	Waarneemhoogte [m]	Bestemming	Geluidsbelasting bij huidig GPP [dB]	Toekomst zonder nieuwe maatregelen [dB]	Sanering (AWBWC)	Toets- of streefwaarde [dB]	Effect van het project	Benodigde reductie [dB]	Geluidsbelasting standaard akoestische situatie [dB]	& luidsreductie door geadviseerde maatregelen [dB]	Toekomst met geadvi-seerde maatregel(en) [dB]	Overschrijding toets of streef-waarde/ (X=ja, leeg vak=nee)
Mirabelle 8	2286WC	3045	7.5	1	52	54		52	2.83	1.96	57	-3.58	51	
Mirabelle 9	2286WC	2781	7.5	1	52	56		52	3.92	3.11	58	-5.13	50	
Mirabelle 10	2286WC	3066	7.5	1	52	54		52	2.64	1.99	57	-3.36	51	
Mirabelle 11	2286WC	2713	7.5	1	51	55		51	3.39	3.39	58	-4.31	51	
Mirabelle 12	2286WC	3093	7.5	1	52	55		52	2.74	2.11	57	-3.48	51	
Mirabelle 13	2286WC	2720	7.5	1	52	55		52	3.32	2.48	58	-4.38	51	
Mirabelle 14	2286WC	3166	7.5	1	51	54		51	3.08	2.84	57	-4.17	50	
Mirabelle 15	2286WC	2767	7.5	1	53	56		53	3.59	2.71	59	-4.84	51	
Mirabelle 16	2286WC	3201	7.5	1	51	54		51	2.88	2.58	57	-3.93	50	
Mirabelle 17	2286WC	2836	7.5	1	52	56		52	3.49	3.28	59	-4.89	51	
Mirabelle 18	2286WC	3244	7.5	1	51	54		51	2.73	2.02	56	-3.63	50	
Mirabelle 19	2286WC	2990	7.5	1	53	56		53	3.12	2.29	59	-4.13	52	
Mirabelle 20	2286WC	3278	7.5	1	50	53		50	2.70	2.58	56	-3.47	50	
Mirabelle 21	2286WC	3039	7.5	1	52	56		52	3.27	3.07	58	-4.42	51	
Mirabelle 22	2286WC	3323	7.5	1	50	53		50	2.58	2.51	55	-3.11	50	
Mirabelle 23	2286WC	3076	7.5	1	52	55		52	3.51	2.92	58	-4.71	51	
Mirabelle 24	2286WC	3369	7.5	1	50	53		50	2.59	2.09	55	-3.25	49	
Mirabelle 25	2286WC	3125	7.5	1	52	55		52	3.47	2.98	58	-4.63	51	
Mirabelle 26	2286WC	3420	7.5	1	49	52		50	1.95	1.45	54	-3.09	49	
Mirabelle 27	2286WC	3161	7.5	1	51	54		51	3.40	3.00	57	-4.40	50	
Mirabelle 28	2286WC	3460	7.5	1	49	52		50	1.58	1.08	54	-3.05	49	
Mirabelle 29	2286WC	3233	7.5	1	50	54		50	3.18	3.17	56	-3.89	50	
Mirabelle 30	2286WC	3498	7.5	1	49	51		50	1.29	0.79	54	-2.71	49	
Mirabelle 31	2286WC	3268	7.5	1	51	54		51	3.08	2.13	56	-3.83	50	
Mirabelle 33	2286WC	3305	7.5	1	50	54		50	3.19	3.14	56	-3.87	50	
Mirabelle 35	2286WC	3338	7.5	1	50	54		50	3.18	3.15	56	-3.87	50	
Mirabelle 37	2286WC	3373	7.5	1	51	54		51	3.15	2.34	56	-3.84	50	
Mirabelle 39	2286WC	3438	7.5	1	48	49		50	-1.45	-	51	-0.75	48	
Mirabelle 41	2286WC	3496	7.5	1	51	54		51	3.00	2.34	56	-3.73	50	
Mirabelle 43	2286WC	3550	7.5	1	51	54		51	2.35	2.32	56	-2.93	51	

Gemeente Rijswijk

Adres en postcode		ID Rekenmodel	Waarneemhoogte [m]	Bestemming	Geluidsbelasting bij huidig GPP [dB]	Toekomst zonder nieuwe maatregelen [dB]	Sanering (AWBWC)	Toets- of streefwaarde [dB]	Effect van het project	Benodigde reductie [dB]	Geluidsbelasting standaard akoestische situatie [dB]	& Luidsreductie door geadviseerde maatregelen [dB]	Toekomst met geadviseerde maatregel(en) [dB]	Overschrijding toets of streefwaarde/ (X=ja, leeg vak=nee)
Mirabelle 45	2286WC	3550	7.5	1	51	54		51	2.35	2.32	56	-2.93	51	
Mirabelle 47	2286WC	3644	7.5	1	52	55		52	2.47	2.28	57	-3.03	52	
Molenwetering 4	2286KP	1250	4.5	1	63	65		63	1.86	1.57	68	-4.68	60	
Mr. Beerninkplantsoen 2	2286ML	1731	7.5	1	57	57		57	0.61	-	62	-0.69	57	
Mr. Beerninkplantsoen 3	2286MJ	1460	7.5	1	54	56		54	2.27	1.27	60	-2.54	53	
Mr. Beerninkplantsoen 4	2286ML	1716	7.5	1	54	56		54	1.98	1.45	61	-1.92	54	
Mr. Beerninkplantsoen 4	2286ML	28531	7.5	1	56	56		56	0.32	-	59	-0.16	56	
Mr. Beerninkplantsoen 5	2286MJ	1438	7.5	1	51	55		51	3.12	3.09	58	-4.33	50	
Mr. Beerninkplantsoen 6	2286ML	1710	4.5	1	53	56		53	2.57	2.18	61	-2.72	53	
Mr. Beerninkplantsoen 6	2286ML	1710	7.5	1	54	56		54	1.96	1.45	61	-1.97	54	
Mr. Beerninkplantsoen 7	2286MJ	1427	7.5	1	52	55		52	2.85	2.35	58	-3.91	51	
Mr. Beerninkplantsoen 8	2286ML	1700	7.5	1	54	56		54	1.96	1.32	61	-2.00	54	
Mr. Beerninkplantsoen 8	2286ML	1700	4.5	1	53	56		53	2.65	2.18	61	-2.86	53	
Mr. Beerninkplantsoen 9	2286MJ	1419	7.5	1	52	55		52	2.89	2.20	58	-3.96	51	
Mr. Beerninkplantsoen 10	2286ML	1683	7.5	1	54	56		54	2.07	1.20	61	-2.10	54	
Mr. Beerninkplantsoen 12	2286ML	1665	4.5	1	53	56		53	2.75	2.23	61	-3.12	53	
Mr. Beerninkplantsoen 12	2286ML	1665	7.5	1	54	56		54	2.14	1.17	61	-2.22	53	
Mr. Beerninkplantsoen 13	2286MJ	1415	7.5	1	52	55		52	3.07	2.09	58	-4.42	50	
Mr. Beerninkplantsoen 14	2286ML	1656	4.5	1	53	56		53	2.90	2.35	61	-3.43	52	
Mr. Beerninkplantsoen 14	2286ML	1656	7.5	1	53	56		53	2.18	2.15	60	-2.40	53	
Mr. Beerninkplantsoen 15	2286MJ	1399	7.5	1	51	54		51	2.79	2.67	57	-3.52	51	
Mr. Beerninkplantsoen 16	2286ML	1651	7.5	1	53	56		53	2.44	2.07	60	-2.53	53	
Mr. Beerninkplantsoen 16	2286ML	1651	4.5	1	53	56		53	3.29	2.38	61	-3.65	52	
Mr. Beerninkplantsoen 17	2286MJ	1392	7.5	1	51	54		51	2.33	2.23	57	-3.00	51	
Mr. Beerninkplantsoen 19	2286MJ	1405	7.5	1	51	53		51	2.78	1.91	57	-2.85	51	
Mr. Beerninkplantsoen 20	2286ML	1669	7.5	1	52	53		52	0.97	0.41	57	-0.77	52	
Mr. Beerninkplantsoen 21	2286MJ	1385	7.5	1	51	53		51	2.92	1.97	57	-2.98	50	
Mr. Beerninkplantsoen 22	2286ML	1670	7.5	1	53	54		53	0.87	0.08	57	-0.69	53	
Mr. Beerninkplantsoen 23	2286MJ	1372	7.5	1	51	53		51	2.79	2.00	57	-2.86	51	
Mr. Beerninkplantsoen 24	2286ML	1670	7.5	1	53	54		53	0.87	0.08	57	-0.69	53	

Gemeente Rijswijk

Adres en postcode		ID Rekenmodel	Waarneemhoogte [m]	Bestemming	Geluidsbelasting bij huidig GPP [dB]	Toekomst zonder nieuwe maatregelen [dB]	Sanering (AWBWC)	Toets- of streefwaarde [dB]	Effect van het project	Benodigde reductie [dB]	Geluidsbelasting standaard akoestische situatie [dB]	& Geluidsreductie door geadviseerde maatregelen [dB]	Toekomst met geadviseerde maatregel(en) [dB]	Overschrijding toets of streefwaarde/ (X=ja, leeg vak=nee)
Mr. Beerninkplantsoen 26	2286ML	1673	7.5	1	53	54		53	0.86	0.25	56	-0.71	53	
Mr. Beerninkplantsoen 28	2286ML	1675	7.5	1	52	53		52	1.10	0.50	56	-0.89	52	
Mr. Beerninkplantsoen 29	2286MJ	1354	7.5	1	51	53		51	2.15	1.85	57	-2.21	51	
Mr. Beerninkplantsoen 30	2286ML	1677	7.5	1	52	53		52	1.24	0.36	56	-1.02	52	
Mr. Beerninkplantsoen 31	2286MJ	1345	7.5	1	51	53		51	2.05	1.27	56	-2.21	51	
Mr. Beerninkplantsoen 32	2286ML	1679	7.5	1	52	53		52	1.33	0.59	56	-1.11	52	
Mr. Beerninkplantsoen 33	2286MJ	1334	7.5	1	50	51		50	1.35	0.85	55	-1.99	49	
Mr. Beerninkplantsoen 34	2286ML	1682	7.5	1	52	53		52	1.50	0.59	57	-1.29	52	
Mr. Beerninkplantsoen 35	2286MJ	1325	7.5	1	49	51		50	0.89	0.39	55	-1.82	49	
Mr. Beerninkplantsoen 36	2286ML	1684	7.5	1	52	53		52	1.56	0.62	57	-1.36	52	
Mr. Beerninkplantsoen 37	2286MJ	1293	7.5	1	52	53		52	0.67	0.39	55	-0.42	52	
Mr. Beerninkplantsoen 38	2286ML	1632	7.5	1	52	54		52	1.89	1.49	57	-2.05	52	
Mr. Beerninkplantsoen 39	2286MJ	1283	7.5	1	52	53		52	0.84	0.60	55	-0.75	52	
Mr. Beerninkplantsoen 40	2286ML	1629	7.5	1	52	54		52	1.80	1.37	56	-1.96	52	
Mr. Beerninkplantsoen 41	2286MJ	1275	7.5	1	52	53		52	0.83	0.56	56	-0.69	52	
Mr. Beerninkplantsoen 42	2286ML	1627	7.5	1	52	54		52	1.82	1.40	56	-1.96	52	
Mr. Beerninkplantsoen 43	2286MJ	1275	7.5	1	52	53		52	0.83	0.56	56	-0.69	52	
Mr. Beerninkplantsoen 44	2286ML	1626	7.5	1	52	54		52	1.83	1.62	56	-2.03	52	
Mr. Beerninkplantsoen 45	2286MJ	1255	7.5	1	52	53		52	0.94	0.71	56	-0.86	52	
Mr. Beerninkplantsoen 46	2286ML	1622	7.5	1	52	54		52	2.06	1.86	57	-2.29	52	
Mr. Beerninkplantsoen 47	2286MJ	1245	7.5	1	52	53		52	0.87	0.54	55	-0.76	52	
Mr. Beerninkplantsoen 48	2286ML	1616	7.5	1	53	55		53	1.97	1.45	57	-2.17	53	
Mr. Beerninkplantsoen 49	2286MJ	1232	7.5	1	52	54		52	1.56	1.23	56	-1.55	52	
Mr. Beerninkplantsoen 50	2286ML	1613	7.5	1	53	55		53	1.90	1.68	58	-2.10	53	
Mr. Beerninkplantsoen 51	2286MK	1181	7.5	1	52	53		52	0.86	0.27	55	-0.72	52	
Mr. Beerninkplantsoen 52	2286ML	1609	7.5	1	54	55		54	1.80	0.89	58	-1.95	53	
Mr. Beerninkplantsoen 53	2286MK	1168	7.5	1	52	54		52	1.82	1.31	56	-1.83	52	
Mr. Beerninkplantsoen 54	2286ML	1605	7.5	1	53	55		53	1.87	1.75	58	-2.11	53	
Mr. Beerninkplantsoen 55	2286MK	1158	7.5	1	52	54		52	1.99	1.17	56	-1.90	52	
Mr. Beerninkplantsoen 57	2286MK	1142	7.5	1	52	53		52	1.78	0.79	56	-1.79	52	

Gemeente Rijswijk

Adres en postcode		ID Rekenmodel	Waarneemhoogte [m]	Bestemming	Geluidsbelasting bij huidig GPP [dB]	Toekomst zonder nieuwe maatregelen [dB]	Sanering (AWBWC)	Toets- of streefwaarde [dB]	Effect van het project	Benodigde reductie [dB]	Geluidsbelasting standaard akoestische situatie [dB]	& Luidsreductie door geadviseerde maatregelen [dB]	Toekomst met geadviseerde maatregel(en) [dB]	Overschrijding toets of streefwaarde/ (X=ja, leeg vak=nee)
Mr. Beerninkplantsoen 58	2286ML	1589	7.5	1	54	56		54	1.97	1.06	60	-2.20	53	
Mr. Beerninkplantsoen 59	2286MK	1129	7.5	1	52	53		52	1.40	0.50	56	-1.44	52	
Mr. Beerninkplantsoen 60	2286ML	1572	7.5	1	52	55		52	2.83	2.61	59	-3.28	52	
Mr. Beerninkplantsoen 60	2286ML	1572	4.5	1	52	55		52	3.05	2.85	60	-4.04	51	
Mr. Beerninkplantsoen 60	2286ML	1572	1.5	1	51	55		51	3.31	3.07	59	-4.61	50	
Mr. Beerninkplantsoen 61	2286MK	1117	7.5	1	51	52		51	0.96	0.69	55	-0.80	51	
Mr. Beerninkplantsoen 62	2286ML	1557	7.5	1	52	55		52	3.01	2.81	59	-3.45	52	
Mr. Beerninkplantsoen 62	2286ML	1557	4.5	1	52	55		52	3.28	2.85	60	-3.92	51	
Mr. Beerninkplantsoen 63	2286MK	1097	7.5	1	51	54		51	2.76	2.15	56	-2.53	51	
Mr. Beerninkplantsoen 64	2286ML	1543	7.5	1	52	55		52	3.13	2.72	59	-3.59	52	
Mr. Beerninkplantsoen 64	2286ML	1543	4.5	1	52	55		52	3.39	2.53	59	-3.90	51	
Mr. Beerninkplantsoen 65	2286MK	1061	7.5	1	50	53		50	2.73	2.28	56	-3.15	50	
Mr. Beerninkplantsoen 66	2286ML	1533	4.5	1	52	55		52	3.30	2.39	59	-4.02	51	
Mr. Beerninkplantsoen 66	2286ML	1533	7.5	1	52	55		52	3.12	2.69	59	-3.64	52	
Mr. Beerninkplantsoen 67	2286MK	1046	7.5	1	51	53		51	1.97	1.90	56	-2.33	51	
Mr. Beerninkplantsoen 68	2286ML	1528	4.5	1	51	55		51	3.37	3.20	59	-4.20	50	
Mr. Beerninkplantsoen 68	2286ML	1528	7.5	1	52	55		52	3.23	2.61	59	-3.69	51	
Mr. Beerninkplantsoen 69	2286MK	1036	7.5	1	51	54		51	2.94	2.22	56	-2.95	51	
Mr. Beerninkplantsoen 70	2286ML	1522	4.5	1	52	55		52	3.21	2.21	59	-3.85	51	
Mr. Beerninkplantsoen 70	2286ML	1522	7.5	1	52	55		52	3.05	2.72	59	-3.51	52	
Mr. Beerninkplantsoen 71	2286MK	1025	7.5	1	51	54		51	2.80	2.49	57	-3.28	51	
Mr. Beerninkplantsoen 72	2286ML	1517	4.5	1	52	55		52	3.06	2.09	59	-3.74	51	
Mr. Beerninkplantsoen 72	2286ML	1517	7.5	1	52	55		52	2.83	2.68	59	-3.48	52	
Mr. Beerninkplantsoen 73	2286MK	1017	7.5	1	51	53		51	2.32	1.88	56	-2.69	51	
Mr. Beerninkplantsoen 75	2286MK	1005	7.5	1	51	53		51	2.07	1.45	56	-2.33	51	
Mr. Beerninkplantsoen 76	2286MN	1538	7.5	1	52	53		52	0.98	0.11	55	-0.83	52	
Mr. Beerninkplantsoen 77	2286MK	977	7.5	1	50	51		50	1.05	0.72	54	-0.83	50	
Mr. Beerninkplantsoen 78	2286MN	1541	7.5	1	52	53		52	1.00	0.19	55	-0.82	52	
Mr. Beerninkplantsoen 79	2286MK	967	7.5	1	50	53		50	2.59	2.09	55	-3.36	49	
Mr. Beerninkplantsoen 80	2286MN	1546	7.5	1	52	53		52	0.94	0.36	56	-0.78	52	

Gemeente Rijswijk

Adres en postcode		ID Rekenmodel	Waarneemhoogte [m]	Bestemming	Geluidsbelasting bij huidig GPP [dB]	Toekomst zonder nieuwe maatregelen [dB]	Sanering (AWBWC)	Toets- of streefwaarde [dB]	Effect van het project	Benodigde reductie [dB]	Geluidsbelasting standaard akoestische situatie [dB]	& Luidsreductie door geadviseerde maatregelen [dB]	Toekomst met geadviseerde maatregel(en) [dB]	Overschrijding toets of streefwaarde/ (X=ja, leeg vak=nee)
Mr. Beerninkplantsoen 81	2286MK	932	7.5	1	50	54		50	3.80	3.33	57	-4.58	49	
Mr. Beerninkplantsoen 82	2286MN	1549	7.5	1	52	53		52	0.92	0.55	55	-0.80	52	
Mr. Beerninkplantsoen 83	2286MK	924	7.5	1	51	52		51	1.50	0.97	55	-1.76	51	
Mr. Beerninkplantsoen 85	2286MK	915	7.5	1	51	53		51	2.31	1.92	56	-3.01	50	
Mr. Beerninkplantsoen 86	2286MN	1532	7.5	1	51	52		51	1.32	0.96	54	-1.23	51	
Mr. Beerninkplantsoen 87	2286MK	901	4.5	1	50	54		50	3.12	3.02	56	-4.38	49	
Mr. Beerninkplantsoen 87	2286MK	901	7.5	1	51	54		51	2.70	2.66	57	-3.61	51	
Mr. Beerninkplantsoen 88	2286MN	1526	7.5	1	51	52		51	1.69	0.73	55	-1.60	51	
Mr. Beerninkplantsoen 89	2286MK	888	4.5	1	51	54		51	3.24	2.36	56	-4.51	49	
Mr. Beerninkplantsoen 89	2286MK	888	7.5	1	52	54		52	2.83	1.89	57	-3.80	51	
Mr. Beerninkplantsoen 90	2286MN	1521	7.5	1	52	53		52	1.37	0.49	55	-1.11	52	
Mr. Beerninkplantsoen 91	2286MK	877	7.5	1	52	55		52	2.97	2.04	57	-3.90	51	
Mr. Beerninkplantsoen 92	2286MN	1515	7.5	1	50	52		50	1.49	1.01	54	-1.09	50	
Mr. Beerninkplantsoen 96	2286MN	1509	7.5	1	52	54		52	1.69	1.35	56	-1.54	52	
Mr. Beerninkplantsoen 98	2286MN	1500	7.5	1	53	54		53	1.85	0.96	57	-1.76	53	
Mr. Beerninkplantsoen 100	2286MN	1498	7.5	1	53	55		53	2.24	1.59	57	-2.26	53	
Mr. Beerninkplantsoen 104	2286MN	1489	7.5	1	53	56		53	2.16	2.11	59	-2.31	53	
Mr. Beerninkplantsoen 106	2286MN	1467	7.5	1	52	55		52	2.32	2.32	58	-2.94	52	
Mr. Beerninkplantsoen 108	2286MN	1455	7.5	1	52	54		52	2.39	1.60	58	-2.89	51	
Mr. Beerninkplantsoen 110	2286MN	1447	7.5	1	52	54		52	2.05	1.37	57	-2.33	52	
Mr. Beerninkplantsoen 112	2286MN	1440	7.5	1	52	53		52	1.69	0.95	57	-1.72	52	
Mr. Beerninkplantsoen 114	2286MN	1428	7.5	1	52	53		52	1.39	0.74	57	-1.37	52	
Mr. Beerninkplantsoen 116	2286MN	1421	7.5	1	52	53		52	1.17	0.25	56	-1.05	52	
Mr. Beerninkplantsoen 118	2286MN	1414	7.5	1	52	52		52	0.97	-	56	-0.87	52	
Mr. Beerninkplantsoen 118	2286MN	1424	7.5	1	50	52		50	1.61	1.11	54	-1.86	50	
Mr. Beerninkplantsoen 122	2286MS	1457	7.5	1	53	53		53	0.62	-	55	-0.48	53	
Mr. Beerninkplantsoen 124	2286MS	1466	7.5	1	53	54		53	0.99	0.08	55	-0.93	53	
Mr. Beerninkplantsoen 126	2286MS	1470	7.5	1	51	52		51	0.73	0.03	53	-0.61	51	
Mr. Beerninkplantsoen 128	2286MS	1479	7.5	1	51	52		51	0.64	0.14	53	-0.35	51	
Mr. Beerninkplantsoen 130	2286MS	1487	7.5	1	53	53		53	0.39	-	54	-0.15	53	

Gemeente Rijswijk

Adres en postcode		ID Rekenmodel	Waarneemhoogte [m]	Bestemming	Geluidsbelasting bij huidig GPP [dB]	Toekomst zonder nieuwe maatregelen [dB]	Sanering (AWBWC)	Toets- of streefwaarde [dB]	Effect van het project	Benodigde reductie [dB]	Geluidsbelasting standaard akoestische situatie [dB]	& Geluidsreductie door geadviseerde maatregelen [dB]	Toekomst met geadviseerde maatregel(en) [dB]	Overschrijding toets of streefwaarde/ (X=ja, leeg vak=nee)
Mr. Beerninkplantsoen 132	2286MS	1494	7.5	1	52	52		52	0.80	-	54	-0.46	52	
Mr. Beerninkplantsoen 134	2286MS	1494	7.5	1	52	52		52	0.80	-	54	-0.46	52	
Mr. Beerninkplantsoen 136	2286MS	1452	7.5	1	54	55		54	0.36	0.11	56	-0.25	54	
Mr. Beerninkplantsoen 138	2286MS	1452	7.5	1	54	55		54	0.36	0.11	56	-0.25	54	
Mr. Beerninkplantsoen 140	2286MS	1443	7.5	1	54	55		54	0.51	0.26	56	-0.42	54	
Mr. Beerninkplantsoen 142	2286MS	1435	7.5	1	54	55		54	0.39	0.02	56	-0.32	54	
Mr. Beerninkplantsoen 144	2286MS	1425	7.5	1	54	55		54	0.37	0.01	56	-0.24	54	
Mr. Beerninkplantsoen 146	2286MS	1420	7.5	1	54	55		54	0.35	0.07	56	-0.17	54	
Mr. Beerninkplantsoen 148	2286MS	1416	7.5	1	54	54		54	0.32	-	56	-0.11	54	
Mr. Beerninkplantsoen 152	2286MS	1376	7.5	1	52	54		52	1.07	1.07	56	-1.16	52	
Mr. Beerninkplantsoen 152	2286MS	1388	7.5	1	53	54		53	0.61	0.15	56	-0.45	53	
Mr. Beerninkplantsoen 154	2286MS	1369	7.5	1	52	53		52	1.17	0.84	56	-1.23	52	
Mr. Beerninkplantsoen 156	2286MS	1361	7.5	1	52	53		52	1.22	0.72	56	-1.23	52	
Mr. Beerninkplantsoen 158	2286MS	1353	7.5	1	53	54		53	1.05	0.44	56	-1.01	53	
Mr. Beerninkplantsoen 160	2286MS	1344	7.5	1	53	54		53	0.98	0.62	56	-0.90	53	
Mr. Beerninkplantsoen 162	2286MS	1337	7.5	1	53	54		53	1.11	0.16	56	-1.00	53	
Mr. Beerninkplantsoen 164	2286MS	1324	7.5	1	51	53		51	1.53	1.12	55	-1.35	51	
Mr. Beerninkplantsoen 166	2286MS	1316	7.5	1	51	53		51	1.54	1.14	55	-1.29	51	
Mr. Beerninkplantsoen 168	2286MS	1316	7.5	1	51	53		51	1.54	1.14	55	-1.29	51	
Mr. Beerninkplantsoen 172	2286MS	1368	7.5	1	51	52		51	0.49	0.31	54	-0.35	51	
Mr. Beerninkplantsoen 172	2286MS	1359	7.5	1	51	52		51	1.06	0.45	54	-0.78	51	
Mr. Beerninkplantsoen 174	2286MS	1374	7.5	1	51	52		51	0.84	0.45	54	-0.78	51	
Mr. Beerninkplantsoen 176	2286MS	1387	7.5	1	52	53		52	0.71	0.26	54	-0.59	52	
Mr. Beerninkplantsoen 176	2286MS	1381	7.5	1	51	53		51	1.39	1.22	55	-1.27	51	
Mr. Beerninkplantsoen 178	2286MS	1395	7.5	1	50	51		50	0.81	0.68	53	-0.71	50	
Mr. Beerninkplantsoen 180	2286MS	1400	7.5	1	51	52		51	0.80	0.17	54	-0.59	51	
Mr. Beerninkplantsoen 182	2286MS	1409	7.5	1	52	53		52	0.62	0.04	54	-0.44	52	
Mr. Beerninkplantsoen 184	2286MS	1418	7.5	1	52	53		52	0.65	0.09	54	-0.45	52	
Mr. Beerninkplantsoen 186	2286MP	1366	7.5	1	52	53		52	0.73	0.61	55	-0.67	52	
Mr. Beerninkplantsoen 188	2286MP	1366	7.5	1	52	53		52	0.73	0.61	55	-0.67	52	

Gemeente Rijswijk

Adres en postcode		ID Rekenmodel	Waarneemhoogte [m]	Bestemming	Geluidsbelasting bij huidig GPP [dB]	Toekomst zonder nieuwe maatregelen [dB]	Sanering (AWBWC)	Toets- of streefwaarde [dB]	Effect van het project	Benodigde reductie [dB]	Geluidsbelasting standaard akoestische situatie [dB]	& Geluidsreductie door geadviseerde maatregelen [dB]	Toekomst met geadviseerde maatregel(en) [dB]	Overschrijding toets of streefwaarde/ (X=ja, leeg vak=nee)
Mr. Beerninkplantsoen 190	2286MP	1366	7.5	1	52	53		52	0.73	0.61	55	-0.67	52	
Mr. Beerninkplantsoen 192	2286MP	1343	7.5	1	52	53		52	0.55	0.21	54	-0.35	52	
Mr. Beerninkplantsoen 194	2286MP	1343	7.5	1	52	53		52	0.55	0.21	54	-0.35	52	
Mr. Beerninkplantsoen 196	2286MP	1328	7.5	1	52	53		52	0.62	0.08	54	-0.42	52	
Mr. Beerninkplantsoen 198	2286MP	1320	7.5	1	52	52		52	0.47	-	54	-0.27	52	
Mr. Beerninkplantsoen 200	2286MP	1315	7.5	1	52	52		52	0.40	-	54	-0.22	52	
Mr. Beerninkplantsoen 202	2286MP	1305	7.5	1	52	52		52	0.38	-	54	-0.16	52	
Mr. Beerninkplantsoen 204	2286MP	1295	7.5	1	52	52		52	0.48	-	54	-0.26	52	
Mr. Beerninkplantsoen 206	2286MP	1284	7.5	1	51	52		51	1.05	0.98	54	-1.02	51	
Mr. Beerninkplantsoen 208	2286MP	1277	7.5	1	52	53		52	1.32	0.56	55	-1.42	52	
Mr. Beerninkplantsoen 210	2286MP	1266	7.5	1	52	53		52	1.00	0.26	55	-1.00	52	
Mr. Beerninkplantsoen 212	2286MP	1224	7.5	1	51	53		51	1.19	1.06	55	-1.08	51	
Mr. Beerninkplantsoen 214	2286MP	1224	7.5	1	51	53		51	1.19	1.06	55	-1.08	51	
Mr. Beerninkplantsoen 216	2286MP	1224	7.5	1	51	53		51	1.19	1.06	55	-1.08	51	
Mr. Beerninkplantsoen 218	2286MP	1212	7.5	1	52	53		52	0.99	0.03	55	-0.97	52	
Mr. Beerninkplantsoen 220	2286MP	1220	7.5	1	51	52		51	1.22	0.62	54	-1.15	51	
Mr. Beerninkplantsoen 222	2286MP	1211	7.5	1	50	51		50	1.05	0.55	53	-0.98	50	
Mr. Beerninkplantsoen 224	2286MP	1200	7.5	1	50	51		50	1.00	0.50	53	-0.67	50	
Mr. Beerninkplantsoen 226	2286MP	1190	7.5	1	50	51		50	0.92	0.42	53	-0.72	50	
Mr. Beerninkplantsoen 228	2286MP	1190	7.5	1	50	51		50	0.92	0.42	53	-0.72	50	
Mr. Beerninkplantsoen 230	2286MP	1134	7.5	1	51	53		51	1.96	1.49	56	-1.98	51	
Mr. Beerninkplantsoen 232	2286MP	1122	7.5	1	51	52		51	1.77	0.89	55	-1.51	51	
Mr. Beerninkplantsoen 234	2286MP	1113	7.5	1	50	51		50	1.43	0.98	54	-1.26	50	
Mr. Beerninkplantsoen 236	2286MP	1103	7.5	1	50	51		50	0.95	0.45	54	-0.96	50	
Mr. Beerninkplantsoen 238	2286MP	1095	7.5	1	50	51		50	0.89	0.39	54	-0.88	50	
Mr. Beerninkplantsoen 240	2286MP	1085	7.5	1	50	51		50	0.88	0.38	54	-0.97	50	
Mr. Beerninkplantsoen 242	2286MP	1077	7.5	1	50	51		50	0.71	0.21	53	-0.82	50	
Mr. Beerninkplantsoen 244	2286MP	1075	7.5	1	50	51		50	0.95	0.45	53	-0.85	50	
Mr. Beerninkplantsoen 244	2286MP	1091	7.5	1	50	51		50	1.42	0.92	54	-1.56	50	
Mr. Beerninkplantsoen 246	2286MP	1083	7.5	1	50	51		50	0.93	0.43	53	-0.67	50	

Gemeente Rijswijk

Adres en postcode		ID Rekenmodel	Waarneemhoogte [m]	Bestemming	Geluidsbelasting bij huidig GPP [dB]	Toekomst zonder nieuwe maatregelen [dB]	Sanering (AWBWC)	Toets- of streefwaarde [dB]	Effect van het project	Benodigde reductie [dB]	Geluidsbelasting standaard akoestische situatie [dB]	& Luidsreductie door geadviseerde maatregelen [dB]	Toekomst met geadviseerde maatregel(en) [dB]	Overschrijding toets of streefwaarde/ (X=ja, leeg vak=nee)
Mr. Beerninkplantsoen 248	2286MP	1075	7.5	1	50	51		50	0.95	0.45	53	-0.85	50	
Mr. Beerninkplantsoen 250	2286MP	1065	7.5	1	50	52		50	1.65	1.15	54	-1.62	50	
Mr. Beerninkplantsoen 252	2286MP	1052	7.5	1	50	52		50	2.20	1.70	55	-2.46	50	
Mr. Beerninkplantsoen 254	2286MR	1013	7.5	1	50	52		50	1.70	1.20	54	-1.91	50	
Mr. Beerninkplantsoen 256	2286MR	1007	7.5	1	49	51		50	1.40	0.90	54	-2.28	49	
Mr. Beerninkplantsoen 258	2286MR	1000	7.5	1	49	51		50	1.27	0.77	54	-2.64	49	
Mr. Beerninkplantsoen 260	2286MR	991	7.5	1	49	51		50	1.24	0.74	54	-2.93	48	
Mr. Beerninkplantsoen 262	2286MR	986	7.5	1	49	52		50	1.70	1.20	54	-2.94	49	
Mr. Beerninkplantsoen 264	2286MR	955	7.5	1	48	52		50	1.94	1.44	55	-4.05	48	
Mr. Beerninkplantsoen 266	2286MR	959	7.5	1	48	52		50	1.70	1.20	55	-4.04	48	
Mr. Beerninkplantsoen 268	2286MR	969	7.5	1	49	52		50	2.23	1.73	55	-3.96	48	
Mr. Beerninkplantsoen 270	2286MR	973	7.5	1	49	52		50	2.20	1.70	55	-3.58	49	
Mr. Beerninkplantsoen 272	2286MR	981	7.5	1	49	52		50	2.00	1.50	55	-3.17	49	
Mr. Beerninkplantsoen 274	2286MR	1012	7.5	1	49	51		50	0.80	0.30	54	-1.00	50	
Mr. Beerninkplantsoen 274	2286MR	1009	7.5	1	49	51		50	1.23	0.73	54	-2.78	48	
Mr. Beerninkplantsoen 276	2286MR	985	7.5	1	48	50		50	0.41	-	53	-1.85	49	
Mr. Beerninkplantsoen 278	2286MR	974	7.5	1	49	51		50	0.64	0.14	54	-1.80	49	
Mr. Beerninkplantsoen 280	2286MR	964	7.5	1	49	51		50	1.02	0.52	54	-2.37	49	
Mr. Beerninkplantsoen 282	2286MR	949	7.5	1	50	52		50	2.13	1.68	55	-2.39	50	
Mr. Beerninkplantsoen 284	2286MR	931	7.5	1	50	51		50	1.40	0.90	54	-1.72	50	
Mr. Beerninkplantsoen 286	2286MR	920	7.5	1	50	52		50	1.62	1.53	54	-1.65	50	
Mr. Beerninkplantsoen 288	2286MR	909	7.5	1	51	52		51	1.73	0.81	55	-1.71	51	
Mr. Beerninkplantsoen 290	2286MR	898	7.5	1	50	52		50	1.78	1.55	55	-2.12	50	
Mr. Beerninkplantsoen 292	2286MR	886	7.5	1	50	52		50	2.13	1.63	55	-2.72	49	
Mr. Beerninkplantsoen 294	2286MR	876	7.5	1	50	52		50	2.33	1.83	55	-3.09	49	
Mr. Beerninkplantsoen 296	2286MR	868	7.5	1	49	52		50	2.01	1.51	55	-3.26	49	
Mr. Beerninkplantsoen 298	2286MR	863	7.5	1	49	52		50	1.67	1.17	54	-3.38	48	
Mr. Beerninkplantsoen 300	2286MR	879	7.5	1	50	53		50	2.84	2.34	56	-3.51	49	
Mr. Beerninkplantsoen 302	2286MR	875	7.5	1	49	51		50	0.66	0.16	53	-1.29	49	
Mr. Beerninkplantsoen 304	2286MR	856	7.5	1	48	51		50	0.65	0.15	53	-2.39	48	

Gemeente Rijswijk

Adres en postcode		ID Rekenmodel	Waarneemhoogte [m]	Bestemming	Geluidsbelasting bij huidig GPP [dB]	Toekomst zonder nieuwe maatregelen [dB]	Sanering (AWBWC)	Toets- of streefwaarde [dB]	Effect van het project	Benodigde reductie [dB]	Geluidsbelasting standaard akoestische situatie [dB]	& Luidsreductie door geadviseerde maatregelen [dB]	Toekomst met geadviseerde maatregel(en) [dB]	Overschrijding toets of streefwaarde/ (X=ja, leeg vak=nee)
Mr. Beerninkplantsoen 306	2286MR	851	7.5	1	49	51		50	0.53	0.03	53	-1.43	49	
Mr. Beerninkplantsoen 308	2286MR	833	7.5	1	49	51		50	0.75	0.25	53	-2.35	48	
Mr. Beerninkplantsoen 308	2286MR	853	7.5	1	49	51		50	0.90	0.40	53	-1.09	50	
Nicolastraat 2	2286WM	5051	7.5	1	49	50		50	0.17	-	52	-1.02	49	
Nicolastraat 4	2286WM	5069	7.5	1	49	50		50	-0.02	-	52	-0.99	49	
Nicolastraat 6	2286WM	5093	7.5	1	48	49		50	-0.52	-	52	-1.14	48	
Nicolastraat 8	2286WM	5117	7.5	1	48	50		50	-0.26	-	52	-1.81	48	
Nicolastraat 10	2286WM	5140	7.5	1	47	50		50	0.00	-	52	-3.03	47	
Nicolastraat 12	2286WM	5162	7.5	1	46	49		50	-1.28	-	51	-2.86	46	
Nieuwlandstraat 1	2286WP	4216	7.5	1	50	51		50	1.16	0.74	53	-1.29	50	
Nieuwlandstraat 2	2286WP	4497	7.5	1	50	51		50	0.72	0.22	53	-1.17	50	
Nieuwlandstraat 3	2286WP	4474	7.5	1	49	50		50	0.02	-	52	-1.21	49	
Nieuwlandstraat 4	2286WP	4523	7.5	1	49	50		50	-0.07	-	52	-1.64	48	
Nieuwlandstraat 5	2286WP	4490	7.5	1	49	50		50	0.24	-	52	-1.01	49	
Nieuwlandstraat 6	2286WP	4548	7.5	1	48	50		50	-0.36	-	52	-2.04	48	
Nieuwlandstraat 7	2286WP	4513	7.5	1	51	51		51	0.66	-	53	-0.84	50	
Nieuwlandstraat 8	2286WP	4568	7.5	1	48	50		50	-0.27	-	52	-2.33	47	
Nieuwlandstraat 9	2286WP	4539	7.5	1	51	51		51	0.80	-	53	-1.03	50	
Nieuwlandstraat 10	2286WP	4596	7.5	1	48	50		50	-0.11	-	52	-2.62	47	
Nieuwlandstraat 12	2286WP	4619	7.5	1	48	50		50	0.37	-	53	-2.54	48	
Notenboomtuin 2	2286XM	4652	4.5	1	45	49		50	-0.76	-	52	-4.14	45	
Notenboomtuin 2	2286XM	4643	4.5	1	44	49		50	-0.87	-	52	-4.85	44	
Notenboomtuin 3	2286XM	4705	4.5	1	45	50		50	0.10	-	53	-4.42	46	
Notenboomtuin 4	2286XM	4692	4.5	1	45	49		50	-1.16	-	51	-3.89	45	
Notenboomtuin 5	2286XM	4726	4.5	1	45	50		50	-0.07	-	53	-4.57	45	
Notenboomtuin 6	2286XM	4739	4.5	1	45	48		50	-2.15	-	51	-2.33	46	
Notenboomtuin 7	2286XM	4753	4.5	1	46	50		50	0.23	-	53	-4.55	46	
Notenboomtuin 8	2286XM	5739	4.5	1	45	48		50	-2.04	-	51	-3.03	45	
Notenboomtuin 8	2286XM	4825	4.5	1	45	48		50	-1.92	-	51	-3.15	45	
Notenboomtuin 9	2286XM	4784	4.5	1	46	50		50	0.04	-	53	-4.44	46	

Gemeente Rijswijk

Adres en postcode		ID Rekenmodel	Waarneemhoogte [m]	Bestemming	Geluidsbelasting bij huidig GPP [dB]	Toekomst zonder nieuwe maatregelen [dB]	Sanering (AWBWC)	Toets- of streefwaarde [dB]	Effect van het project	Benodigde reductie [dB]	Geluidsbelasting standaard akoestische situatie [dB]	Geluidsreductie door geadviseerde maatregelen [dB] &	Toekomst met geadviseerde maatregel(en) [dB]	Overschrijding toets of streefwaarde/ (X=ja, leeg vak=nee)
Notenboomtuin 10	2286XM	4851	4.5	1	44	48		50	-1.98	-	51	-3.14	45	
Notenboomtuin 12	2286XM	4903	4.5	1	44	48		50	-2.33	-	50	-3.12	45	
Notenboomtuin 13	2286XM	4927	4.5	1	46	50		50	0.26	-	53	-4.76	46	
Notenboomtuin 13	2286XM	4940	4.5	1	46	50		50	-0.16	-	53	-3.86	46	
Notenboomtuin 15	2286XM	4980	4.5	1	46	50		50	-0.35	-	53	-3.99	46	
Ockenburger Tientweg 8	2288CZ	5827	4.5	1	47	48		50	-2.47	-	49	-0.95	47	
Ockenburger Tientweg 10	2288CZ	5827	4.5	1	47	48		50	-2.47	-	49	-0.95	47	
Ockenburger Tientweg 12	2288CZ	5827	4.5	1	47	48		50	-2.47	-	49	-0.95	47	
Ockenburger Tientweg 14	2288CZ	5831	4.5	1	47	48		50	-2.20	-	49	-0.89	47	
Ockenburger Tientweg 16	2288CZ	5839	4.5	1	47	48		50	-2.18	-	49	-0.92	47	
Ockenburger Tientweg 18	2288CZ	5847	4.5	1	47	48		50	-2.06	-	49	-0.92	47	
Ockenburger Tientweg 20	2288CZ	5854	4.5	1	47	48		50	-2.10	-	49	-0.96	47	
Ockenburger Tientweg 22	2288CZ	5863	4.5	1	47	48		50	-1.92	-	49	-0.94	47	
Ockenburger Tientweg 24 d	2288CZ	6316	4.5	1	46	47		50	-2.71	-	50	-1.82	45	
Ockenburger Tientweg 24 k	2288CZ	6062	4.5	1	47	49		50	-1.32	-	50	-1.27	47	
Oleander 1	2286LW	4250	4.5	1	45	48		50	-2.27	-	51	-1.55	46	
Oleander 1	2286LW	4473	4.5	1	45	48		50	-1.93	-	51	-2.82	45	
Oleander 5	2286LW	4537	7.5	1	49	53		50	2.51	2.01	55	-3.08	49	
Oleander 6	2286LW	4642	7.5	1	47	51		50	1.17	0.67	54	-4.12	47	
Oleander 6	2286LW	4661	7.5	1	47	51		50	0.87	0.37	54	-4.87	46	
Oleander 7	2286LW	4556	7.5	1	49	53		50	3.04	2.54	56	-4.04	49	
Oleander 8	2286LW	4665	7.5	1	47	51		50	1.09	0.59	54	-3.68	47	
Oleander 9	2286LW	4582	7.5	1	49	53		50	2.95	2.45	56	-4.21	49	
Oleander 10	2286LW	4681	7.5	1	47	51		50	0.87	0.37	53	-3.21	48	
Oleander 12	2286LW	4699	7.5	1	48	51		50	0.71	0.21	53	-2.88	48	
Oleander 13	2286LW	4708	7.5	1	48	51		50	1.13	0.63	54	-3.95	47	
Oleander 14	2286LW	4715	7.5	1	48	51		50	0.60	0.10	53	-2.16	48	
Oleander 15	2286LW	4721	7.5	1	48	51		50	0.93	0.43	54	-3.74	47	
Oleander 16	2286LW	4732	7.5	1	48	51		50	0.75	0.25	53	-1.97	49	
Oleander 17	2286LW	4730	7.5	1	48	50		50	0.47	-	53	-3.16	47	

Gemeente Rijswijk

Adres en postcode		ID Rekenmodel	Waarneemhoogte [m]	Bestemming	Geluidsbelasting bij huidig GPP [dB]	Toekomst zonder nieuwe maatregelen [dB]	Sanering (AWBWC)	Toets- of streefwaarde [dB]	Effect van het project	Benodigde reductie [dB]	Geluidsbelasting standaard akoestische situatie [dB]	& Geluidsreductie door geadviseerde maatregelen [dB]	Toekomst met geadviseerde maatregel(en) [dB]	Overschrijding toets of streefwaarde/ (X=ja, leeg vak=nee)
Oleander 19	2286LW	4740	7.5	1	47	50		50	-0.48	-	52	-2.13	47	
Oleander 20	2286LW	4801	7.5	1	46	48		50	-2.15	-	51	-1.97	46	
Oleander 21	2286LW	4807	7.5	1	48	50		50	-0.48	-	52	-1.59	48	
Oleander 22	2286LW	4826	7.5	1	46	48		50	-1.77	-	51	-2.18	46	
Oleander 23	2286LW	4823	7.5	1	47	49		50	-0.97	-	52	-1.70	47	
Oleander 24	2286LW	4848	7.5	1	46	48		50	-1.79	-	51	-2.42	46	
Oleander 25	2286LW	4780	7.5	1	48	49		50	-1.09	-	52	-1.13	48	
Oleander 25	2286LW	4837	7.5	1	47	49		50	-1.11	-	52	-1.67	47	
Oleander 26	2286LW	4862	7.5	1	47	49		50	-0.99	-	52	-2.53	46	
Oleander 27	2286LW	4812	7.5	1	48	51		50	0.90	0.40	53	-2.64	48	
Oleander 28	2286LW	4882	7.5	1	47	50		50	-0.43	-	52	-2.86	47	
Oleander 29	2286LW	4814	7.5	1	49	51		50	0.90	0.40	53	-2.50	48	
Oleander 30	2286LW	4908	7.5	1	46	50		50	-0.29	-	53	-3.44	46	
Oleander 31	2286LW	4818	7.5	1	48	51		50	0.83	0.33	53	-2.56	48	
Oleander 32	2286LW	4942	7.5	1	46	50		50	0.34	-	53	-4.57	46	
Oleander 33	2286LW	4820	7.5	1	48	51		50	0.55	0.05	53	-2.58	48	
Oleander 34	2286LW	4960	7.5	1	47	50		50	0.26	-	53	-4.04	46	
Oleander 35	2286LW	4813	7.5	1	48	50		50	0.34	-	53	-2.45	48	
Oleander 36	2286LW	4977	7.5	1	47	50		50	0.28	-	53	-3.66	47	
Oleander 37	2286LW	4805	7.5	1	48	50		50	0.11	-	52	-2.37	48	
Oleander 38	2286LW	4993	7.5	1	47	50		50	-0.04	-	53	-3.38	47	
Oleander 39	2286LW	4798	7.5	1	47	49		50	-0.82	-	51	-1.73	47	
Oleander 40	2286LW	5010	7.5	1	46	50		50	-0.28	-	53	-3.36	46	
Oleander 41	2286LW	4790	7.5	1	47	48		50	-1.68	-	50	-1.11	47	
Oleander 42	2286LW	5025	7.5	1	47	50		50	-0.10	-	53	-3.16	47	
Oleander 44	2286LW	4986	7.5	1	46	48		50	-2.26	-	50	-1.66	46	
Oleander 46	2286LW	4976	7.5	1	46	48		50	-2.41	-	50	-1.78	46	
Oleander 48	2286LW	4966	7.5	1	45	46		50	-3.87	-	49	-0.74	45	
Oleander 56	2286LW	4924	7.5	1	46	47		50	-3.07	-	49	-1.44	45	
Oleander 58	2286LW	4917	7.5	1	46	47		50	-2.78	-	49	-1.03	46	

Gemeente Rijswijk

Adres en postcode		ID Rekenmodel	Waarneemhoogte [m]	Bestemming	Geluidsbelasting bij huidig GPP [dB]	Toekomst zonder nieuwe maatregelen [dB]	Sanering (AWBWC)	Toets- of streefwaarde [dB]	Effect van het project	Benodigde reductie [dB]	Geluidsbelasting standaard akoestische situatie [dB]	& luidsreductie door geadviseerde maatregelen [dB]	Toekomst met geadvi-seerde maatregel(en) [dB]	Overschrijding toets of streef-waarde/ (X=ja, leeg vak=nee)
Oleander 60	2286LW	4909	7.5	1	47	48		50	-2.27	-	50	-0.57	47	
Oleander 62	2286LW	4899	7.5	1	47	48		50	-2.16	-	50	-1.03	47	
Oleander 64	2286LW	4887	7.5	1	46	47		50	-2.53	-	50	-1.97	46	
Oleander 66	2286LW	4905	7.5	1	46	48		50	-2.04	-	50	-1.77	46	
Oranjerie 1	2286XX	5693	4.5	1	43	47		50	-3.01	-	50	-3.82	43	
Oranjerie 2	2286XX	5743	4.5	1	44	46		50	-3.58	-	49	-2.50	44	
Oranjerie 3	2286XX	5685	4.5	1	44	47		50	-3.27	-	50	-3.12	44	
Oranjerie 4	2286XX	5737	4.5	1	44	47		50	-3.43	-	49	-2.51	44	
Oranjerie 5	2286XX	5673	4.5	1	43	47		50	-3.17	-	50	-3.38	43	
Oranjerie 6	2286XX	5731	4.5	1	44	46		50	-3.77	-	49	-2.21	44	
Oranjerie 7	2286XX	5678	4.5	1	45	48		50	-2.49	-	50	-2.32	45	
Oranjerie 8	2286XX	5731	4.5	1	44	46		50	-3.77	-	49	-2.21	44	
Oranjerie 9	2286XX	5659	4.5	1	44	47		50	-2.84	-	50	-3.82	43	
Oranjerie 10	2286XX	5674	4.5	1	44	46		50	-3.95	-	49	-2.36	44	
Oranjerie 11	2286XX	5647	4.5	1	44	47		50	-2.63	-	50	-3.41	44	
Oranjerie 12	2286XX	5674	4.5	1	44	46		50	-3.95	-	49	-2.36	44	
Oranjerie 13	2286XX	5637	4.5	1	44	48		50	-2.09	-	51	-3.58	44	
Oranjerie 14	2286XX	5674	4.5	1	44	46		50	-3.95	-	49	-2.36	44	
Oranjerie 15	2286XX	5628	4.5	1	44	48		50	-2.37	-	50	-3.05	45	
Oranjerie 16	2286XX	5674	4.5	1	44	46		50	-3.95	-	49	-2.36	44	
Oranjerie 17	2286XX	5619	4.5	1	44	48		50	-2.02	-	51	-3.64	44	
Oranjerie 18	2286XX	5674	4.5	1	44	46		50	-3.95	-	49	-2.36	44	
Oranjerie 19	2286XX	5614	4.5	1	44	48		50	-2.29	-	51	-4.13	44	
Oranjerie 20	2286XX	5666	4.5	1	44	46		50	-3.57	-	49	-2.42	44	
Oranjerie 21	2286XX	5600	4.5	1	44	48		50	-2.18	-	51	-4.17	44	
Oranjerie 21	2286XX	5598	4.5	1	44	48		50	-2.46	-	50	-3.43	44	
Oranjerie 22	2286XX	5660	4.5	1	45	47		50	-3.11	-	49	-2.28	45	
Oranjerie 23	2286XX	5576	4.5	1	44	48		50	-1.94	-	51	-3.93	44	
Oranjerie 24	2286XX	5630	4.5	1	45	47		50	-2.74	-	50	-1.72	46	
Oranjerie 25	2286XX	5545	4.5	1	45	49		50	-1.35	-	52	-4.07	45	

Gemeente Rijswijk

Adres en postcode		ID Rekenmodel	Waarneemhoogte [m]	Bestemming	Geluidsbelasting bij huidig GPP [dB]	Toekomst zonder nieuwe maatregelen [dB]	Sanering (AWBWC)	Toets- of streefwaarde [dB]	Effect van het project	Benodigde reductie [dB]	Geluidsbelasting standaard akoestische situatie [dB]	Geadviseerde maatregelen [dB] & Luidsreductie door	Toekomst met geadviseerde maatregel(en) [dB]	Overschrijding toets of streefwaarde/ (X=ja, leeg vak=nee)
Oranjerie 26	2286XX	5617	4.5	1	45	47		50	-2.60	-	50	-1.96	45	
Oranjerie 27	2286XX	5563	4.5	1	45	47		50	-3.31	-	49	-1.72	45	
Oude Zwethpad 10	2286KS	2092	4.5	1	58	60		58	2.07	1.20	63	-2.71	57	
Oyevaerswey 1	2288HA	5893	4.5	1	46	48		50	-2.50	-	50	-2.02	45	
Oyevaerswey 3	2288HA	5893	4.5	1	46	48		50	-2.50	-	50	-2.02	45	
Oyevaerswey 9	2288HA	5828	7.5	1	45	48		50	-2.40	-	50	-2.41	45	
Oyevaerswey 11	2288HA	5828	7.5	1	45	48		50	-2.40	-	50	-2.41	45	
Oyevaerswey 13	2288HA	5828	7.5	1	45	48		50	-2.40	-	50	-2.41	45	
Oyevaerswey 15	2288HA	5828	7.5	1	45	48		50	-2.40	-	50	-2.41	45	
Oyevaerswey 17	2288HA	5828	7.5	1	45	48		50	-2.40	-	50	-2.41	45	
Oyevaerswey 19	2288HA	5825	7.5	1	46	48		50	-1.81	-	51	-1.97	46	
Oyevaerswey 20	2288HA	5825	7.5	1	46	48		50	-1.81	-	51	-1.97	46	
Oyevaerswey 21	2288HA	5823	7.5	1	46	48		50	-1.78	-	51	-2.09	46	
Oyevaerswey 22	2288HA	5825	7.5	1	46	48		50	-1.81	-	51	-1.97	46	
Oyevaerswey 23	2288HA	5823	7.5	1	46	48		50	-1.78	-	51	-2.09	46	
Oyevaerswey 25	2288HA	5823	7.5	1	46	48		50	-1.78	-	51	-2.09	46	
Parelgraslaan 1	2288HB	6063	4.5	1	45	47		50	-3.19	-	49	-1.88	45	
Parelgraslaan 3	2288HB	6063	4.5	1	45	47		50	-3.19	-	49	-1.88	45	
Parelgraslaan 5	2288HB	6060	4.5	1	45	47		50	-2.91	-	49	-1.68	45	
Parelgraslaan 7	2288HB	6055	4.5	1	45	47		50	-2.71	-	50	-1.99	45	
Parelgraslaan 9	2288HB	6051	4.5	1	45	47		50	-2.56	-	50	-2.25	45	
Parelgraslaan 11	2288HB	6047	4.5	1	45	47		50	-2.54	-	50	-2.06	45	
Parelgraslaan 12	2288HB	6070	4.5	1	47	48		50	-2.27	-	49	-0.83	47	
Parelgraslaan 13	2288HB	6042	4.5	1	45	47		50	-2.91	-	50	-1.80	45	
Parelgraslaan 14	2288HB	6070	4.5	1	47	48		50	-2.27	-	49	-0.83	47	
Parelgraslaan 15	2288HB	6038	4.5	1	45	47		50	-2.95	-	49	-1.58	45	
Parelgraslaan 16	2288HB	6070	4.5	1	47	48		50	-2.27	-	49	-0.83	47	
Parelgraslaan 17	2288HB	6032	4.5	1	46	47		50	-2.86	-	49	-1.60	46	
Parelgraslaan 18	2288HB	6070	4.5	1	47	48		50	-2.27	-	49	-0.83	47	
Parelgraslaan 19	2288HB	6027	4.5	1	45	47		50	-3.00	-	49	-1.89	45	

Gemeente Rijswijk

Adres en postcode		ID Rekenmodel	Waarneemhoogte [m]	Bestemming	Geluidsbelasting bij huidig GPP [dB]	Toekomst zonder nieuwe maatregelen [dB]	Sanering (AWBWC)	Toets- of streefwaarde [dB]	Effect van het project	Benodigde reductie [dB]	Geluidsbelasting standaard akoestische situatie [dB]	& luidsreductie door geadviseerde maatregelen [dB]	Toekomst met geadvi-seerde maatregel(en) [dB]	Overschrijding toets of streef-waarde/ (X=ja, leeg vak=nee)
Pastoor Verburchweg 1	2286KD	3065	4.5	1	51	53		51	2.61	1.78	56	-3.03	50	
Pastoor Verburchweg 1	2286KD	3085	4.5	1	51	53		51	2.02	1.13	55	-2.54	50	
Pastoor Verburchweg 1 a	2286KD	3065	7.5	1	52	56		52	3.01	3.00	59	-3.83	52	
Pastoor Verburchweg 1 a	2286KD	3085	7.5	1	54	56		54	2.04	1.10	58	-2.78	53	
Pastoor Verburchweg 1 c	2286KD	2898	4.5	1	51	53		51	2.22	1.86	56	-2.95	50	
Pastoor Verburchweg 1 d	2286KD	2830	4.5	1	52	55		52	3.05	2.68	58	-3.64	52	
Pastoor Verburchweg 2	2286KD	3119	4.5	1	50	53		50	2.36	2.25	55	-3.05	50	
Pastoor Verburchweg 2	2286KD	3118	4.5	1	51	53		51	2.43	1.56	56	-3.16	50	
Pastoor Verburchweg 2 a	2286KD	3006	4.5	1	52	54		52	2.54	1.59	56	-3.27	51	
Pastoor Verburchweg 2 b	2286KD	2964	4.5	1	52	54		52	2.40	1.55	56	-3.18	51	
Pastoor Verburchweg 2 c	2286KD	2892	4.5	1	51	53		51	2.06	1.97	56	-2.74	51	
Pastoor Verburchweg 2 d	2286KD	2858	4.5	1	51	53		51	1.76	1.52	56	-2.26	51	
Pastoor Verburchweg 2 e	2286KD	2789	4.5	1	52	54		52	1.88	1.28	56	-2.47	51	
Pastoor Verburchweg 2 f	2286KD	2751	4.5	1	52	54		52	2.33	1.57	57	-2.69	51	
Pastoor Verburchweg 2 f	2286KD	2750	4.5	1	52	54		52	1.97	1.19	56	-2.51	51	
Pastoor Verburchweg 3	2286KD	2560	4.5	1	53	56		53	2.81	2.15	59	-3.62	52	
Pastoor Verburchweg 3	2286KD	2590	4.5	1	54	56		54	2.59	1.91	60	-3.35	53	
Pastoor Verburchweg 6	2286KD	2220	4.5	1	56	58		56	1.81	1.09	62	-2.71	55	
Pastoor Verburchweg 6	2286KD	2208	4.5	1	56	58		56	1.79	1.35	62	-2.54	55	
Pastoor Verburchweg 8	2286KD	1976	7.5	1	57	62		57	4.56	4.20	65	-6.89	55	
Pastoor Verburchweg 8	2286KD	1977	7.5	1	58	62		58	4.44	3.76	65	-6.96	55	
Petronella Voûtestraat 2	2286VD	1492	7.5	1	44	44		50	-5.57	-	49	0.00	44	
Petronella Voûtestraat 2	2286VD	1491	7.5	1	44	44		50	-6.18	-	49	0.00	44	
Petronella Voûtestraat 3	2286VA	1590	7.5	1	51	52		51	0.92	0.64	56	-0.94	51	
Petronella Voûtestraat 5	2286VA	1590	7.5	1	51	52		51	0.92	0.64	56	-0.94	51	
Petronella Voûtestraat 7	2286VA	1561	7.5	1	51	52		51	0.93	0.85	56	-0.93	51	
Petronella Voûtestraat 9	2286VA	1561	7.5	1	51	52		51	0.93	0.85	56	-0.93	51	
Petronella Voûtestraat 11	2286VA	1524	7.5	1	52	53		52	1.03	0.04	56	-1.06	51	
Petronella Voûtestraat 13	2286VA	1524	7.5	1	52	53		52	1.03	0.04	56	-1.06	51	
Petronella Voûtestraat 15	2286VA	1504	7.5	1	52	52		52	0.90	-	56	-1.04	51	

Gemeente Rijswijk

Adres en postcode		ID Rekenmodel	Waarneemhoogte [m]	Bestemming	Geluidsbelasting bij huidig GPP [dB]	Toekomst zonder nieuwe maatregelen [dB]	Sanering (AWBWC)	Toets- of streefwaarde [dB]	Effect van het project	Benodigde reductie [dB]	Geluidsbelasting standaard akoestische situatie [dB]	& luidsreductie door geadviseerde maatregelen [dB]	Toekomst met geadvi-seerde maatregel(en) [dB]	Overschrijding toets of streef-waarde/ (X=ja, leeg vak=nee)
Petronella Voûtestraat 17	2286VA	1504	7.5	1	52	52		52	0.90	-	56	-1.04	51	
Petronella Voûtestraat 19	2286VA	1590	7.5	1	51	52		51	0.92	0.64	56	-0.94	51	
Petronella Voûtestraat 21	2286VA	1590	7.5	1	51	52		51	0.92	0.64	56	-0.94	51	
Petronella Voûtestraat 23	2286VA	1561	7.5	1	51	52		51	0.93	0.85	56	-0.93	51	
Petronella Voûtestraat 25	2286VA	1561	7.5	1	51	52		51	0.93	0.85	56	-0.93	51	
Petronella Voûtestraat 27	2286VA	1524	7.5	1	52	53		52	1.03	0.04	56	-1.06	51	
Petronella Voûtestraat 29	2286VA	1524	7.5	1	52	53		52	1.03	0.04	56	-1.06	51	
Petronella Voûtestraat 31	2286VA	1504	7.5	1	52	52		52	0.90	-	56	-1.04	51	
Petronella Voûtestraat 32	2286VD	1327	7.5	1	46	47		50	-3.03	-	49	-0.27	47	
Petronella Voûtestraat 33	2286VA	1504	7.5	1	52	52		52	0.90	-	56	-1.04	51	
Petronella Voûtestraat 34	2286VD	1317	7.5	1	47	47		50	-2.56	-	50	-0.59	47	
Petronella Voûtestraat 35	2286VA	1590	13.5	1	52	53		52	0.75	0.43	57	-0.71	52	
Petronella Voûtestraat 36	2286VD	1298	7.5	1	48	48		50	-1.65	-	51	-0.89	47	
Petronella Voûtestraat 37	2286VA	1590	13.5	1	52	53		52	0.75	0.43	57	-0.71	52	
Petronella Voûtestraat 39	2286VA	1561	13.5	1	52	53		52	0.76	0.57	57	-0.72	52	
Petronella Voûtestraat 40	2286VD	1118	7.5	1	47	48		50	-1.98	-	50	-0.50	48	
Petronella Voûtestraat 41	2286VA	1561	13.5	1	52	53		52	0.76	0.57	57	-0.72	52	
Petronella Voûtestraat 42	2286VD	1106	7.5	1	47	48		50	-2.46	-	50	-0.37	47	
Petronella Voûtestraat 43	2286VA	1524	13.5	1	52	53		52	0.85	0.73	57	-0.83	52	
Petronella Voûtestraat 44	2286VD	1088	7.5	1	46	47		50	-3.06	-	50	-0.30	47	
Petronella Voûtestraat 45	2286VA	1524	13.5	1	52	53		52	0.85	0.73	57	-0.83	52	
Petronella Voûtestraat 46	2286VE	1073	7.5	1	46	47		50	-3.48	-	49	-0.25	46	
Petronella Voûtestraat 47	2286VA	1504	13.5	1	52	53		52	0.75	0.59	57	-0.81	52	
Petronella Voûtestraat 48	2286VE	1059	7.5	1	46	47		50	-3.44	-	49	-0.28	46	
Petronella Voûtestraat 49	2286VA	1504	13.5	1	52	53		52	0.75	0.59	57	-0.81	52	
Petronella Voûtestraat 50	2286VE	1056	7.5	1	46	47		50	-3.21	-	49	-0.26	47	
Petronella Voûtestraat 51	2286VA	1590	13.5	1	52	53		52	0.75	0.43	57	-0.71	52	
Petronella Voûtestraat 52	2286VE	1040	7.5	1	46	47		50	-3.19	-	50	-0.34	46	
Petronella Voûtestraat 53	2286VA	1590	13.5	1	52	53		52	0.75	0.43	57	-0.71	52	
Petronella Voûtestraat 54	2286VE	1027	7.5	1	46	47		50	-3.22	-	49	-0.36	46	

Gemeente Rijswijk

Adres en postcode		ID Rekenmodel	Waarneemhoogte [m]	Bestemming	Geluidsbelasting bij huidig GPP [dB]	Toekomst zonder nieuwe maatregelen [dB]	Sanering (AWBWC)	Toets- of streefwaarde [dB]	Effect van het project	Benodigde reductie [dB]	Geluidsbelasting standaard akoestische situatie [dB]	& Luidsreductie door geadviseerde maatregelen [dB]	Toekomst met geadviseerde maatregel(en) [dB]	Overschrijding toets of streefwaarde/ (X=ja, leeg vak=nee)
Petronella Voûtestraat 55	2286VA	1561	13.5	1	52	53		52	0.76	0.57	57	-0.72	52	
Petronella Voûtestraat 56	2286VE	1015	7.5	1	47	48		50	-2.46	-	50	-0.39	47	
Petronella Voûtestraat 57	2286VA	1561	13.5	1	52	53		52	0.76	0.57	57	-0.72	52	
Petronella Voûtestraat 58	2286VE	1015	7.5	1	47	48		50	-2.46	-	50	-0.39	47	
Petronella Voûtestraat 59	2286VA	1524	13.5	1	52	53		52	0.85	0.73	57	-0.83	52	
Petronella Voûtestraat 60	2286VE	820	7.5	1	45	47		50	-2.90	-	51	-1.84	45	
Petronella Voûtestraat 60	2286VE	939	7.5	1	46	47		50	-2.93	-	50	-0.33	47	
Petronella Voûtestraat 61	2286VA	1524	13.5	1	52	53		52	0.85	0.73	57	-0.83	52	
Petronella Voûtestraat 62	2286VE	926	7.5	1	45	46		50	-4.02	-	49	-0.34	46	
Petronella Voûtestraat 63	2286VA	1504	13.5	1	52	53		52	0.75	0.59	57	-0.81	52	
Petronella Voûtestraat 64	2286VE	917	7.5	1	46	46		50	-3.84	-	49	-0.20	46	
Petronella Voûtestraat 65	2286VA	1504	13.5	1	52	53		52	0.75	0.59	57	-0.81	52	
Petronella Voûtestraat 66	2286VE	899	7.5	1	45	46		50	-4.08	-	49	-0.22	46	
Petronella Voûtestraat 67	2286VA	1590	19.5	1	53	54		53	0.58	0.44	57	-0.52	53	
Petronella Voûtestraat 68	2286VE	885	7.5	1	45	46		50	-4.04	-	49	-0.39	46	
Petronella Voûtestraat 69	2286VA	1590	19.5	1	53	54		53	0.58	0.44	57	-0.52	53	
Petronella Voûtestraat 70	2286VE	874	7.5	1	45	46		50	-3.95	-	49	-0.47	46	
Petronella Voûtestraat 71	2286VA	1561	19.5	1	53	54		53	0.60	0.47	57	-0.54	53	
Petronella Voûtestraat 72	2286VE	864	7.5	1	46	46		50	-3.56	-	49	-0.37	46	
Petronella Voûtestraat 73	2286VA	1561	19.5	1	53	54		53	0.60	0.47	57	-0.54	53	
Petronella Voûtestraat 74	2286VE	854	7.5	1	45	46		50	-4.04	-	49	-0.20	46	
Petronella Voûtestraat 75	2286VA	1561	19.5	1	53	54		53	0.60	0.47	57	-0.54	53	
Petronella Voûtestraat 76	2286VE	841	7.5	1	45	46		50	-4.13	-	49	-0.31	46	
Petronella Voûtestraat 77	2286VA	1561	19.5	1	53	54		53	0.60	0.47	57	-0.54	53	
Petronella Voûtestraat 78	2286VE	841	7.5	1	45	46		50	-4.13	-	49	-0.31	46	
Petronella Voûtestraat 79	2286VA	1504	19.5	1	53	54		53	0.62	0.43	57	-0.63	53	
Petronella Voûtestraat 81	2286VA	1504	19.5	1	53	54		53	0.62	0.43	57	-0.63	53	
Petronella Voûtestraat 83	2286VA	1590	19.5	1	53	54		53	0.58	0.44	57	-0.52	53	
Petronella Voûtestraat 85	2286VA	1590	19.5	1	53	54		53	0.58	0.44	57	-0.52	53	
Petronella Voûtestraat 87	2286VA	1561	19.5	1	53	54		53	0.60	0.47	57	-0.54	53	

Gemeente Rijswijk

Adres en postcode		ID Rekenmodel	Waarneemhoogte [m]	Bestemming	Geluidsbelasting bij huidig GPP [dB]	Toekomst zonder nieuwe maatregelen [dB]	Sanering (AWBWC)	Toets- of streefwaarde [dB]	Effect van het project	Benodigde reductie [dB]	Geluidsbelasting standaard akoestische situatie [dB]	& luidsreductie door geadviseerde maatregelen [dB]	Toekomst met geadvi-seerde maatregel(en) [dB]	Overschrijding toets of streef-waarde/ (X=ja, leeg vak=nee)
Petronella Voûtestraat 89	2286VA	1561	19.5	1	53	54		53	0.60	0.47	57	-0.54	53	
Petronella Voûtestraat 91	2286VA	1561	19.5	1	53	54		53	0.60	0.47	57	-0.54	53	
Petronella Voûtestraat 93	2286VA	1561	19.5	1	53	54		53	0.60	0.47	57	-0.54	53	
Petronella Voûtestraat 95	2286VA	1504	19.5	1	53	54		53	0.62	0.43	57	-0.63	53	
Petronella Voûtestraat 97	2286VA	1504	19.5	1	53	54		53	0.62	0.43	57	-0.63	53	
Petronella Voûtestraat 99	2286VA	1590	25.5	1	54	55		54	0.46	0.31	58	-0.39	54	
Petronella Voûtestraat 101	2286VA	1590	25.5	1	54	55		54	0.46	0.31	58	-0.39	54	
Petronella Voûtestraat 103	2286VA	1561	25.5	1	54	55		54	0.49	0.29	58	-0.40	54	
Petronella Voûtestraat 105	2286VA	1561	25.5	1	54	55		54	0.49	0.29	58	-0.40	54	
Petronella Voûtestraat 107	2286VA	1524	25.5	1	54	55		54	0.57	0.36	58	-0.48	54	
Petronella Voûtestraat 109	2286VA	1524	25.5	1	54	55		54	0.57	0.36	58	-0.48	54	
Petronella Voûtestraat 111	2286VA	1504	25.5	1	54	55		54	0.51	0.20	58	-0.48	54	
Petronella Voûtestraat 113	2286VA	1504	25.5	1	54	55		54	0.51	0.20	58	-0.48	54	
Petronella Voûtestraat 115	2286VA	1590	25.5	1	54	55		54	0.46	0.31	58	-0.39	54	
Petronella Voûtestraat 117	2286VA	1590	25.5	1	54	55		54	0.46	0.31	58	-0.39	54	
Petronella Voûtestraat 119	2286VA	1561	25.5	1	54	55		54	0.49	0.29	58	-0.40	54	
Petronella Voûtestraat 121	2286VA	1561	25.5	1	54	55		54	0.49	0.29	58	-0.40	54	
Petronella Voûtestraat 123	2286VA	1524	25.5	1	54	55		54	0.57	0.36	58	-0.48	54	
Petronella Voûtestraat 125	2286VA	1524	25.5	1	54	55		54	0.57	0.36	58	-0.48	54	
Petronella Voûtestraat 127	2286VA	1504	25.5	1	54	55		54	0.51	0.20	58	-0.48	54	
Petronella Voûtestraat 129	2286VA	1504	25.5	1	54	55		54	0.51	0.20	58	-0.48	54	
Petronella Voûtestraat 131	2286VA	1590	31.5	1	55	56		55	0.42	0.01	58	-0.32	55	
Petronella Voûtestraat 133	2286VA	1590	31.5	1	55	56		55	0.42	0.01	58	-0.32	55	
Petronella Voûtestraat 135	2286VA	1561	31.5	1	55	55		55	0.43	-	58	-0.34	55	
Petronella Voûtestraat 137	2286VA	1561	31.5	1	55	55		55	0.43	-	58	-0.34	55	
Petronella Voûtestraat 139	2286VA	1524	31.5	1	55	56		55	0.49	0.01	58	-0.40	55	
Petronella Voûtestraat 141	2286VA	1524	31.5	1	55	56		55	0.49	0.01	58	-0.40	55	
Petronella Voûtestraat 143	2286VA	1504	31.5	1	55	55		55	0.45	-	58	-0.39	55	
Petronella Voûtestraat 145	2286VA	1504	31.5	1	55	55		55	0.45	-	58	-0.39	55	
Petronella Voûtestraat 147	2286VA	1590	31.5	1	55	56		55	0.42	0.01	58	-0.32	55	

Gemeente Rijswijk

Adres en postcode		ID Rekenmodel	Waarneemhoogte [m]	Bestemming	Geluidsbelasting bij huidig GPP [dB]	Toekomst zonder nieuwe maatregelen [dB]	Sanering (AWBWC)	Toets- of streefwaarde [dB]	Effect van het project	Benodigde reductie [dB]	Geluidsbelasting standaard akoestische situatie [dB]	& G luidsreductie door geadviseerde maatregelen [dB]	Toekomst met geadvi-seerde maatregel(en) [dB]	Overschrijding toets of streef-waarde/ (X=ja, leeg vak=nee)
Petronella Voûtestraat 149	2286VA	1590	31.5	1	55	56		55	0.42	0.01	58	-0.32	55	
Petronella Voûtestraat 151	2286VA	1561	31.5	1	55	55		55	0.43	-	58	-0.34	55	
Petronella Voûtestraat 153	2286VA	1561	31.5	1	55	55		55	0.43	-	58	-0.34	55	
Petronella Voûtestraat 155	2286VA	1524	31.5	1	55	56		55	0.49	0.01	58	-0.40	55	
Petronella Voûtestraat 157	2286VA	1524	31.5	1	55	56		55	0.49	0.01	58	-0.40	55	
Petronella Voûtestraat 159	2286VA	1504	31.5	1	55	55		55	0.45	-	58	-0.39	55	
Petronella Voûtestraat 161	2286VA	1504	31.5	1	55	55		55	0.45	-	58	-0.39	55	
Petronella Voûtestraat 163	2286VA	1590	37.5	1	56	56		56	0.37	-	58	-0.27	56	
Petronella Voûtestraat 165	2286VA	1590	37.5	1	56	56		56	0.37	-	58	-0.27	56	
Petronella Voûtestraat 167	2286VA	1561	37.5	1	56	56		56	0.39	-	58	-0.29	56	
Petronella Voûtestraat 169	2286VA	1561	37.5	1	56	56		56	0.39	-	58	-0.29	56	
Petronella Voûtestraat 171	2286VA	1524	37.5	1	56	56		56	0.44	-	58	-0.33	56	
Petronella Voûtestraat 173	2286VA	1524	37.5	1	56	56		56	0.44	-	58	-0.33	56	
Petronella Voûtestraat 175	2286VA	1504	37.5	1	56	56		56	0.41	-	58	-0.33	56	
Petronella Voûtestraat 177	2286VA	1504	37.5	1	56	56		56	0.41	-	58	-0.33	56	
Petronella Voûtestraat 179	2286VA	1590	37.5	1	56	56		56	0.37	-	58	-0.27	56	
Petronella Voûtestraat 181	2286VA	1590	37.5	1	56	56		56	0.37	-	58	-0.27	56	
Petronella Voûtestraat 183	2286VA	1561	37.5	1	56	56		56	0.39	-	58	-0.29	56	
Petronella Voûtestraat 185	2286VA	1561	37.5	1	56	56		56	0.39	-	58	-0.29	56	
Petronella Voûtestraat 187	2286VA	1524	37.5	1	56	56		56	0.44	-	58	-0.33	56	
Petronella Voûtestraat 189	2286VA	1524	37.5	1	56	56		56	0.44	-	58	-0.33	56	
Petronella Voûtestraat 191	2286VA	1504	37.5	1	56	56		56	0.41	-	58	-0.33	56	
Petronella Voûtestraat 193	2286VA	1504	37.5	1	56	56		56	0.41	-	58	-0.33	56	
Petronella Voûtestraat 199	2286VB	1468	7.5	1	51	52		51	1.16	0.76	57	-1.35	51	
Petronella Voûtestraat 201	2286VB	1468	7.5	1	51	52		51	1.16	0.76	57	-1.35	51	
Petronella Voûtestraat 203	2286VB	1437	7.5	1	52	53		52	1.18	0.32	57	-1.28	52	
Petronella Voûtestraat 205	2286VB	1437	7.5	1	52	53		52	1.18	0.32	57	-1.28	52	
Petronella Voûtestraat 207	2286VB	1404	7.5	1	52	53		52	1.17	0.28	57	-1.31	51	
Petronella Voûtestraat 209	2286VB	1404	7.5	1	52	53		52	1.17	0.28	57	-1.31	51	
Petronella Voûtestraat 211	2286VB	1365	7.5	1	52	53		52	1.08	0.22	57	-1.27	51	

Gemeente Rijswijk

Adres en postcode		ID Rekenmodel	Waarneemhoogte [m]	Bestemming	Geluidsbelasting bij huidig GPP [dB]	Toekomst zonder nieuwe maatregelen [dB]	Sanering (AWBWC)	Toets- of streefwaarde [dB]	Effect van het project	Benodigde reductie [dB]	Geluidsbelasting standaard akoestische situatie [dB]	& Geluidsreductie door geadviseerde maatregelen [dB]	Toekomst met geadviseerde maatregel(en) [dB]	Overschrijding toets of streefwaarde/ (X=ja, leeg vak=nee)
Petronella Voûtestraat 213	2286VB	1365	7.5	1	52	53		52	1.08	0.22	57	-1.27	51	
Petronella Voûtestraat 215	2286VB	1468	7.5	1	51	52		51	1.16	0.76	57	-1.35	51	
Petronella Voûtestraat 217	2286VB	1468	7.5	1	51	52		51	1.16	0.76	57	-1.35	51	
Petronella Voûtestraat 219	2286VB	1437	7.5	1	52	53		52	1.18	0.32	57	-1.28	52	
Petronella Voûtestraat 221	2286VB	1437	7.5	1	52	53		52	1.18	0.32	57	-1.28	52	
Petronella Voûtestraat 223	2286VB	1404	7.5	1	52	53		52	1.17	0.28	57	-1.31	51	
Petronella Voûtestraat 225	2286VB	1404	7.5	1	52	53		52	1.17	0.28	57	-1.31	51	
Petronella Voûtestraat 227	2286VB	1365	7.5	1	52	53		52	1.08	0.22	57	-1.27	51	
Petronella Voûtestraat 229	2286VB	1365	7.5	1	52	53		52	1.08	0.22	57	-1.27	51	
Petronella Voûtestraat 231	2286VB	1468	13.5	1	50	52		50	1.33	1.07	56	-1.45	50	
Petronella Voûtestraat 233	2286VB	1468	13.5	1	50	52		50	1.33	1.07	56	-1.45	50	
Petronella Voûtestraat 235	2286VB	1437	13.5	1	51	52		51	1.32	0.82	56	-1.35	51	
Petronella Voûtestraat 237	2286VB	1437	13.5	1	51	52		51	1.32	0.82	56	-1.35	51	
Petronella Voûtestraat 239	2286VB	1404	13.5	1	51	52		51	1.32	0.76	56	-1.41	51	
Petronella Voûtestraat 241	2286VB	1404	13.5	1	51	52		51	1.32	0.76	56	-1.41	51	
Petronella Voûtestraat 243	2286VB	1365	13.5	1	51	52		51	1.26	0.71	56	-1.43	51	
Petronella Voûtestraat 245	2286VB	1365	13.5	1	51	52		51	1.26	0.71	56	-1.43	51	
Petronella Voûtestraat 247	2286VB	1468	13.5	1	50	52		50	1.33	1.07	56	-1.45	50	
Petronella Voûtestraat 249	2286VB	1468	13.5	1	50	52		50	1.33	1.07	56	-1.45	50	
Petronella Voûtestraat 251	2286VB	1437	13.5	1	51	52		51	1.32	0.82	56	-1.35	51	
Petronella Voûtestraat 253	2286VB	1437	13.5	1	51	52		51	1.32	0.82	56	-1.35	51	
Petronella Voûtestraat 255	2286VB	1404	13.5	1	51	52		51	1.32	0.76	56	-1.41	51	
Petronella Voûtestraat 257	2286VB	1404	13.5	1	51	52		51	1.32	0.76	56	-1.41	51	
Petronella Voûtestraat 259	2286VB	1365	13.5	1	51	52		51	1.26	0.71	56	-1.43	51	
Petronella Voûtestraat 261	2286VB	1365	13.5	1	51	52		51	1.26	0.71	56	-1.43	51	
Petronella Voûtestraat 263	2286VB	1468	19.5	1	51	52		51	1.07	0.81	56	-1.10	51	
Petronella Voûtestraat 265	2286VB	1468	19.5	1	51	52		51	1.07	0.81	56	-1.10	51	
Petronella Voûtestraat 267	2286VB	1437	19.5	1	52	53		52	1.11	0.44	56	-1.07	52	
Petronella Voûtestraat 269	2286VB	1437	19.5	1	52	53		52	1.11	0.44	56	-1.07	52	
Petronella Voûtestraat 271	2286VB	1404	19.5	1	52	53		52	1.11	0.30	56	-1.11	52	

Gemeente Rijswijk

Adres en postcode		ID Rekenmodel	Waarneemhoogte [m]	Bestemming	Geluidsbelasting bij huidig GPP [dB]	Toekomst zonder nieuwe maatregelen [dB]	Sanering (AWBWC)	Toets- of streefwaarde [dB]	Effect van het project	Benodigde reductie [dB]	Geluidsbelasting standaard akoestische situatie [dB]	& luidsreductie door geadviseerde maatregelen [dB]	Toekomst met geadvi-seerde maatregel(en) [dB]	Overschrijding toets of streef-waarde/ (X=ja, leeg vak=nee)
Petronella Voûtestraat 273	2286VB	1404	19.5	1	52	53		52	1.11	0.30	56	-1.11	52	
Petronella Voûtestraat 275	2286VB	1365	19.5	1	52	53		52	1.09	0.22	56	-1.14	52	
Petronella Voûtestraat 277	2286VB	1365	19.5	1	52	53		52	1.09	0.22	56	-1.14	52	
Petronella Voûtestraat 279	2286VB	1468	19.5	1	51	52		51	1.07	0.81	56	-1.10	51	
Petronella Voûtestraat 281	2286VB	1468	19.5	1	51	52		51	1.07	0.81	56	-1.10	51	
Petronella Voûtestraat 283	2286VB	1437	19.5	1	52	53		52	1.11	0.44	56	-1.07	52	
Petronella Voûtestraat 285	2286VB	1437	19.5	1	52	53		52	1.11	0.44	56	-1.07	52	
Petronella Voûtestraat 287	2286VB	1404	19.5	1	52	53		52	1.11	0.30	56	-1.11	52	
Petronella Voûtestraat 289	2286VB	1404	19.5	1	52	53		52	1.11	0.30	56	-1.11	52	
Petronella Voûtestraat 291	2286VB	1365	19.5	1	52	53		52	1.09	0.22	56	-1.14	52	
Petronella Voûtestraat 293	2286VB	1365	19.5	1	52	53		52	1.09	0.22	56	-1.14	52	
Petronella Voûtestraat 295	2286VB	1468	25.5	1	52	53		52	0.89	0.61	57	-0.85	52	
Petronella Voûtestraat 297	2286VB	1468	25.5	1	52	53		52	0.89	0.61	57	-0.85	52	
Petronella Voûtestraat 299	2286VB	1437	25.5	1	53	54		53	0.95	0.16	57	-0.86	53	
Petronella Voûtestraat 301	2286VB	1437	25.5	1	53	54		53	0.95	0.16	57	-0.86	53	
Petronella Voûtestraat 303	2286VB	1404	25.5	1	53	53		53	0.94	-	57	-0.89	53	
Petronella Voûtestraat 305	2286VB	1404	25.5	1	53	53		53	0.94	-	57	-0.89	53	
Petronella Voûtestraat 307	2286VB	1365	25.5	1	52	53		52	0.93	0.86	57	-0.93	52	
Petronella Voûtestraat 309	2286VB	1365	25.5	1	52	53		52	0.93	0.86	57	-0.93	52	
Petronella Voûtestraat 311	2286VB	1468	25.5	1	52	53		52	0.89	0.61	57	-0.85	52	
Petronella Voûtestraat 313	2286VB	1468	25.5	1	52	53		52	0.89	0.61	57	-0.85	52	
Petronella Voûtestraat 315	2286VB	1437	25.5	1	53	54		53	0.95	0.16	57	-0.86	53	
Petronella Voûtestraat 317	2286VB	1437	25.5	1	53	54		53	0.95	0.16	57	-0.86	53	
Petronella Voûtestraat 319	2286VB	1404	25.5	1	53	53		53	0.94	-	57	-0.89	53	
Petronella Voûtestraat 321	2286VB	1404	25.5	1	53	53		53	0.94	-	57	-0.89	53	
Petronella Voûtestraat 323	2286VB	1365	25.5	1	52	53		52	0.93	0.86	57	-0.93	52	
Petronella Voûtestraat 325	2286VB	1365	25.5	1	52	53		52	0.93	0.86	57	-0.93	52	
Petronella Voûtestraat 327	2286VB	1468	31.5	1	53	54		53	0.77	0.32	57	-0.68	53	
Petronella Voûtestraat 329	2286VB	1468	31.5	1	53	54		53	0.77	0.32	57	-0.68	53	
Petronella Voûtestraat 331	2286VB	1404	31.5	1	53	54		53	0.83	0.61	57	-0.73	53	

Gemeente Rijswijk

Adres en postcode		ID Rekenmodel	Waarneemhoogte [m]	Bestemming	Geluidsbelasting bij huidig GPP [dB]	Toekomst zonder nieuwe maatregelen [dB]	Sanering (AWBWC)	Toets- of streefwaarde [dB]	Effect van het project	Benodigde reductie [dB]	Geluidsbelasting standaard akoestische situatie [dB]	& Luidsreductie door geadviseerde maatregelen [dB]	Toekomst met geadvi-seerde maatregel(en) [dB]	Overschrijding toets of streef-waarde/ (X=ja, leeg vak=nee)
Petronella Voûtestraat 333	2286VB	1404	31.5	1	53	54		53	0.83	0.61	57	-0.73	53	
Petronella Voûtestraat 335	2286VB	1404	31.5	1	53	54		53	0.83	0.61	57	-0.73	53	
Petronella Voûtestraat 337	2286VB	1404	31.5	1	53	54		53	0.83	0.61	57	-0.73	53	
Petronella Voûtestraat 339	2286VB	1365	31.5	1	53	54		53	0.84	0.45	57	-0.79	53	
Petronella Voûtestraat 341	2286VB	1365	31.5	1	53	54		53	0.84	0.45	57	-0.79	53	
Petronella Voûtestraat 343	2286VB	1468	31.5	1	53	54		53	0.77	0.32	57	-0.68	53	
Petronella Voûtestraat 345	2286VB	1468	31.5	1	53	54		53	0.77	0.32	57	-0.68	53	
Petronella Voûtestraat 347	2286VB	1404	31.5	1	53	54		53	0.83	0.61	57	-0.73	53	
Petronella Voûtestraat 349	2286VB	1404	31.5	1	53	54		53	0.83	0.61	57	-0.73	53	
Petronella Voûtestraat 351	2286VB	1404	31.5	1	53	54		53	0.83	0.61	57	-0.73	53	
Petronella Voûtestraat 353	2286VB	1404	31.5	1	53	54		53	0.83	0.61	57	-0.73	53	
Petronella Voûtestraat 355	2286VB	1365	31.5	1	53	54		53	0.84	0.45	57	-0.79	53	
Petronella Voûtestraat 357	2286VB	1365	31.5	1	53	54		53	0.84	0.45	57	-0.79	53	
Petronella Voûtestraat 359	2286VB	1468	37.5	1	54	54		54	0.69	-	57	-0.56	54	
Petronella Voûtestraat 361	2286VB	1468	37.5	1	54	54		54	0.69	-	57	-0.56	54	
Petronella Voûtestraat 363	2286VB	1437	37.5	1	54	55		54	0.74	0.37	58	-0.59	54	
Petronella Voûtestraat 365	2286VB	1437	37.5	1	54	55		54	0.74	0.37	58	-0.59	54	
Petronella Voûtestraat 367	2286VB	1404	37.5	1	54	55		54	0.75	0.16	57	-0.61	54	
Petronella Voûtestraat 369	2286VB	1404	37.5	1	54	55		54	0.75	0.16	57	-0.61	54	
Petronella Voûtestraat 371	2286VB	1365	37.5	1	54	55		54	0.77	0.01	57	-0.66	54	
Petronella Voûtestraat 373	2286VB	1365	37.5	1	54	55		54	0.77	0.01	57	-0.66	54	
Petronella Voûtestraat 375	2286VB	1468	37.5	1	54	54		54	0.69	-	57	-0.56	54	
Petronella Voûtestraat 377	2286VB	1468	37.5	1	54	54		54	0.69	-	57	-0.56	54	
Petronella Voûtestraat 379	2286VB	1437	37.5	1	54	55		54	0.74	0.37	58	-0.59	54	
Petronella Voûtestraat 381	2286VB	1437	37.5	1	54	55		54	0.74	0.37	58	-0.59	54	
Petronella Voûtestraat 383	2286VB	1404	37.5	1	54	55		54	0.75	0.16	57	-0.61	54	
Petronella Voûtestraat 385	2286VB	1404	37.5	1	54	55		54	0.75	0.16	57	-0.61	54	
Petronella Voûtestraat 387	2286VB	1365	37.5	1	54	55		54	0.77	0.01	57	-0.66	54	
Petronella Voûtestraat 389	2286VB	1365	37.5	1	54	55		54	0.77	0.01	57	-0.66	54	
Petronella Voûtestraat 393	2286VC	1161	7.5	1	48	50		50	-0.19	-	53	-2.40	47	

Gemeente Rijswijk

Adres en postcode		ID Rekenmodel	Waarneemhoogte [m]	Bestemming	Geluidsbelasting bij huidig GPP [dB]	Toekomst zonder nieuwe maatregelen [dB]	Sanering (AWBWC)	Toets- of streefwaarde [dB]	Effect van het project	Benodigde reductie [dB]	Geluidsbelasting standaard akoestische situatie [dB]	& Luidsreductie door geadviseerde maatregelen [dB]	Toekomst met geadviseerde maatregel(en) [dB]	Overschrijding toets of streefwaarde/ (X=ja, leeg vak=nee)
Petronella Voûtestraat 395	2286VC	1143	7.5	1	48	50		50	-0.36	-	53	-1.93	48	
Petronella Voûtestraat 397	2286VC	1127	7.5	1	48	49		50	-0.70	-	53	-1.52	48	
Petronella Voûtestraat 399	2286VC	1114	7.5	1	48	49		50	-0.72	-	52	-0.94	48	
Petronella Voûtestraat 401	2286VC	1105	7.5	1	48	49		50	-0.62	-	52	-1.16	48	
Petronella Voûtestraat 403	2286VC	1092	7.5	1	48	49		50	-1.17	-	52	-1.12	48	
Petronella Voûtestraat 405	2286VC	1082	7.5	1	47	48		50	-2.35	-	50	-0.38	47	
Petronella Voûtestraat 407	2286VC	1054	7.5	1	46	47		50	-3.03	-	50	-0.23	47	
Petronella Voûtestraat 409	2286VC	1051	7.5	1	47	48		50	-2.42	-	50	-0.29	47	
Petronella Voûtestraat 411	2286VC	1023	7.5	1	48	50		50	0.45	-	53	-2.67	48	
Petronella Voûtestraat 413	2286VC	975	7.5	1	47	48		50	-2.46	-	51	-0.49	47	
Petronella Voûtestraat 415	2286VC	960	7.5	1	47	47		50	-2.61	-	50	-0.23	47	
Petronella Voûtestraat 417	2286VC	946	7.5	1	46	47		50	-2.92	-	50	-0.25	47	
Petronella Voûtestraat 419	2286VC	935	7.5	1	47	48		50	-2.09	-	50	-0.59	47	
Petronella Voûtestraat 421	2286VC	923	7.5	1	48	49		50	-0.72	-	52	-1.70	48	
Petronella Voûtestraat 423	2286VC	911	7.5	1	47	49		50	-1.45	-	51	-1.46	47	
Petronella Voûtestraat 425	2286VC	894	7.5	1	47	49		50	-1.21	-	51	-1.49	47	
Petronella Voûtestraat 427	2286VC	880	7.5	1	47	48		50	-2.16	-	51	-1.01	47	
Petronella Voûtestraat 429	2286VC	871	7.5	1	47	49		50	-1.33	-	51	-1.38	47	
Petronella Voûtestraat 431	2286VC	861	7.5	1	48	50		50	-0.49	-	52	-1.91	48	
Rijshout 1	2286XH	3264	4.5	1	48	50		50	-0.42	-	52	-0.98	49	
Rijshout 3	2286XH	3122	4.5	1	46	50		50	-0.03	-	53	-4.16	46	
Rozemarijn 2	2286XG	5192	7.5	1	47	49		50	-0.77	-	52	-1.98	47	
Rozemarijn 4	2286XG	5215	7.5	1	47	50		50	-0.44	-	52	-2.13	47	
Rozemarijn 6	2286XG	5234	7.5	1	47	50		50	-0.24	-	52	-2.35	47	
Rozemarijn 8	2286XG	5259	7.5	1	48	50		50	0.00	-	52	-2.31	48	
Rozemarijn 10	2286XG	5277	7.5	1	48	50		50	0.25	-	52	-2.41	48	
Rozemarijn 12	2286XG	5294	7.5	1	48	50		50	0.25	-	52	-2.44	48	
Sionsweg 1 e	2286KJ	3899	4.5	1	48	52		50	1.93	1.43	55	-3.40	49	
Sionsweg 1 f	2286KJ	3870	4.5	1	48	52		50	1.96	1.46	55	-3.84	48	
Sionsweg 3 a	2286KJ	3780	4.5	1	47	51		50	1.01	0.51	54	-3.80	47	

Gemeente Rijswijk

Adres en postcode		ID Rekenmodel	Waarneemhoogte [m]	Bestemming	Geluidsbelasting bij huidig GPP [dB]	Toekomst zonder nieuwe maatregelen [dB]	Sanering (AWBWC)	Toets- of streefwaarde [dB]	Effect van het project	Benodigde reductie [dB]	Geluidsbelasting standaard akoestische situatie [dB]	& Luidsreductie door geadviseerde maatregelen [dB]	Toekomst met geadviseerde maatregel(en) [dB]	Overschrijding toets of streefwaarde/ (X=ja, leeg vak=nee)
Sionsweg 3 a	2286KJ	3737	4.5	1	47	51		50	1.39	0.89	54	-3.95	47	
Sionsweg 8	2286KK	5952	7.5	1	45	49		50	-1.23	-	52	-3.58	45	
Sionsweg 10	2286KK	5952	7.5	1	45	49		50	-1.23	-	52	-3.58	45	
Sionsweg 12	2286KK	5952	7.5	1	45	49		50	-1.23	-	52	-3.58	45	
Sionsweg 14	2286KK	5878	4.5	1	45	47		50	-2.79	-	50	-2.47	45	
Sionsweg 22	2286KL	5789	4.5	1	46	49		50	-1.41	-	51	-2.88	46	
Sionsweg 22 a	2286KL	5762	4.5	1	46	49		50	-1.25	-	51	-2.68	46	
Sionsweg 24	2286KL	5709	7.5	1	46	49		50	-1.47	-	51	-2.63	46	
Sionsweg 24 a	2286KL	5677	4.5	1	46	49		50	-0.98	-	52	-3.11	46	
Sionsweg 24 b	2286KL	5652	4.5	1	45	48		50	-1.88	-	51	-2.86	45	
Sionsweg 24 c	2286KL	5652	4.5	1	45	48		50	-1.88	-	51	-2.86	45	
Sionsweg 26	2286KL	5555	7.5	1	46	50		50	-0.38	-	53	-3.65	46	
Sionsweg 26 a	2286KL	5482	4.5	1	45	47		50	-2.80	-	50	-1.90	45	
Sionsweg 28	2286KL	5413	7.5	1	45	50		50	-0.49	-	53	-4.05	45	
Sionsweg 32	2286KL	5285	4.5	1	44	48		50	-2.41	-	50	-3.07	45	
Sionsweg 32 a	2286KL	5242	7.5	1	45	50		50	-0.48	-	53	-3.94	46	
Sionsweg 32 a	2286KL	5247	7.5	1	47	50		50	-0.27	-	53	-2.78	47	
Sionsweg 32 b	2286KL	5154	4.5	1	46	49		50	-1.37	-	51	-2.46	46	
Sionsweg 34	2286KL	5048	7.5	1	46	50		50	0.21	-	53	-4.22	46	
Sionsweg 34 a	2286KL	4990	4.5	1	46	49		50	-1.41	-	51	-2.63	46	
Sionsweg 34 b	2286KL	4915	4.5	1	46	49		50	-1.17	-	51	-3.01	46	
Sionsweg 34 c	2286KL	4865	4.5	1	46	49		50	-1.15	-	52	-2.89	46	
Sionsweg 34 d	2286KL	4779	4.5	1	46	48		50	-1.67	-	51	-2.43	46	
Sionsweg 34 e	2286KL	4762	4.5	1	44	47		50	-2.78	-	50	-2.79	44	
Sionsweg 40	2286KL	3667	7.5	1	48	53		50	2.56	2.06	55	-4.72	48	
Sionsweg 42	2286KL	3593	7.5	1	48	53		50	2.75	2.25	56	-4.52	48	
Sionsweg 44	2286KL	3641	7.5	1	49	53		50	2.62	2.12	55	-3.36	49	
Sionsweg 48	2286KM	3565	4.5	1	48	53		50	3.03	2.53	56	-5.28	48	
Sionsweg 48	2286KM	3565	7.5	1	48	53		50	3.35	2.85	56	-5.36	48	
Sionsweg 50	2286KM	3574	4.5	1	48	53		50	2.98	2.48	56	-4.40	49	

Gemeente Rijswijk

Adres en postcode		ID Rekenmodel	Waarneemhoogte [m]	Bestemming	Geluidsbelasting bij huidig GPP [dB]	Toekomst zonder nieuwe maatregelen [dB]	Sanering (AWBWC)	Toets- of streefwaarde [dB]	Effect van het project	Benodigde reductie [dB]	Geluidsbelasting standaard akoestische situatie [dB]	& Geluidsreductie door geadviseerde maatregelen [dB]	Toekomst met geadviseerde maatregel(en) [dB]	Overschrijding toets of streefwaarde/ (X=ja, leeg vak=nee)
Sionsweg 50	2286KM	3565	4.5	1	48	53		50	3.03	2.53	56	-5.28	48	
Sionsweg 50	2286KM	3574	7.5	1	49	53		50	3.09	2.59	56	-4.01	49	
Sionsweg 50	2286KM	3565	7.5	1	48	53		50	3.35	2.85	56	-5.36	48	
Sionsweg 52	2286KM	3520	7.5	1	49	53		50	2.98	2.48	56	-3.85	49	
Sionsweg 52	2286KM	3520	4.5	1	48	53		50	2.79	2.29	56	-4.27	49	
Sionsweg 54	2286KM	3488	4.5	1	49	53		50	2.88	2.38	56	-4.36	49	
Sionsweg 54	2286KM	3488	7.5	1	49	53		50	2.91	2.41	56	-3.86	49	
Sionsweg 56	2286KM	3456	7.5	1	49	53		50	2.99	2.49	56	-3.81	49	
Sionsweg 56	2286KM	3456	4.5	1	49	53		50	2.94	2.44	56	-4.51	48	
Sionsweg 58	2286KM	3405	7.5	1	49	54		50	3.58	3.08	56	-4.64	49	
Sionsweg 64	2286KN	2852	4.5	1	50	55		50	4.55	4.05	57	-4.52	50	
Sionsweg 66	2286KN	2783	4.5	1	50	55		50	5.10	4.60	58	-4.81	50	
Sionsweg 72	2286KN	2638	4.5	1	50	55		50	5.06	4.56	58	-5.16	50	
Sionsweg 72	2286KN	2630	4.5	1	51	55		51	4.81	3.83	58	-4.62	51	
Sionsweg 74	2286KN	2778	7.5	1	52	56		52	4.76	3.76	59	-5.22	51	
Sionsweg 76	2286KN	2353	7.5	1	51	57		51	5.50	5.24	59	-5.88	51	
Slanke Waterbies 1	2286JZ	2584	4.5	1	54	57		54	2.82	2.66	60	-3.87	53	
Slanke Waterbies 2	2286JZ	2650	4.5	1	52	54		52	1.17	1.08	57	-1.41	52	
Slanke Waterbies 3	2286JZ	2561	4.5	1	54	57		54	2.82	2.64	60	-3.73	53	
Slanke Waterbies 4	2286JZ	2683	4.5	1	52	53		52	1.34	0.64	56	-1.71	51	
Slanke Waterbies 5	2286JZ	2523	4.5	1	54	57		54	2.67	2.45	60	-3.52	53	
Slanke Waterbies 6	2286JZ	2735	4.5	1	51	53		51	1.93	1.65	56	-2.62	51	
Slanke Waterbies 7	2286JZ	2504	4.5	1	54	56		54	2.67	1.94	60	-3.73	53	
Slanke Waterbies 8	2286JZ	2774	4.5	1	51	53		51	2.02	1.23	55	-2.93	50	
Slanke Waterbies 9	2286JZ	2455	4.5	1	53	56		53	2.94	2.75	59	-3.90	52	
Slanke Waterbies 10	2286JZ	2845	4.5	1	52	53		52	1.26	0.46	55	-1.64	51	
Slanke Waterbies 11	2286JZ	2437	4.5	1	54	56		54	2.43	1.63	59	-3.07	53	
Slanke Waterbies 11	2286JZ	2460	4.5	1	54	56		54	1.63	1.09	59	-2.19	53	
Slanke Waterbies 12	2286JZ	2882	4.5	1	52	53		52	1.41	0.56	55	-1.78	51	
Slanke Waterbies 13	2286JZ	2379	4.5	1	54	56		54	2.15	1.40	60	-2.66	53	

Gemeente Rijswijk

Adres en postcode		ID Rekenmodel	Waarneemhoogte [m]	Bestemming	Geluidsbelasting bij huidig GPP [dB]	Toekomst zonder nieuwe maatregelen [dB]	Sanering (AWBWC)	Toets- of streefwaarde [dB]	Effect van het project	Benodigde reductie [dB]	Geluidsbelasting standaard akoestische situatie [dB]	Toekomst met geadviseerde maatregelen [dB] & Luidsreductie door	Toekomst met geadviseerde maatregel(en) [dB]	Overschrijding toets of streefwaarde/ (X=ja, leeg vak=nee)
Slanke Waterbies 15	2286JZ	2382	4.5	1	55	57		55	1.74	1.56	61	-2.57	54	
Slanke Waterbies 21	2286JZ	2759	4.5	1	55	56		55	0.71	0.14	59	-0.98	55	
Slanke Waterbies 21	2286JZ	2695	4.5	1	55	56		55	0.65	0.47	60	-0.84	55	
Spieringsweteringweg 2	2286KG	5858	7.5	1	44	48		50	-1.99	-	51	-3.84	44	
Spieringsweteringweg 2	2286KG	5857	7.5	1	44	48		50	-1.89	-	51	-3.96	44	
Spieringsweteringweg 4	2286KG	5835	7.5	1	46	49		50	-0.97	-	52	-2.85	46	
Spieringsweteringweg 4	2286KG	5837	7.5	1	45	49		50	-0.66	-	52	-3.91	45	
Spieringsweteringweg 5	2286KE	5194	7.5	1	48	50		50	0.50	-	53	-2.42	48	
Spieringsweteringweg 7	2286KE	4830	7.5	1	49	52		50	1.52	1.02	54	-3.06	48	
Spieringsweteringweg 8	2286KG	5813	4.5	1	45	47		50	-2.70	-	50	-2.79	45	
Spieringsweteringweg 9	2286KE	4621	7.5	1	49	51		50	1.03	0.53	53	-2.52	49	
Spieringsweteringweg 9	2286KE	4617	7.5	1	50	51		50	0.89	0.39	53	-1.46	49	
Spieringsweteringweg 10	2286KG	5808	4.5	1	45	48		50	-2.45	-	50	-2.67	45	
Spieringsweteringweg 11	2286KE	4502	7.5	1	48	51		50	0.68	0.18	53	-3.17	48	
Spieringsweteringweg 12	2286KG	5802	4.5	1	45	47		50	-2.85	-	50	-2.38	45	
Spieringsweteringweg 14	2286KG	5797	4.5	1	45	47		50	-2.78	-	50	-2.32	45	
Spieringsweteringweg 16	2286KG	5792	4.5	1	45	47		50	-2.99	-	50	-2.39	45	
Spieringsweteringweg 18	2286KG	5790	4.5	1	45	48		50	-2.21	-	50	-2.58	45	
Spieringsweteringweg 22	2286KG	5509	7.5	1	46	49		50	-0.90	-	52	-3.10	46	
Spieringsweteringweg 24	2286KG	5496	7.5	1	46	49		50	-0.63	-	52	-3.27	46	
Spieringsweteringweg 26	2286KG	5489	7.5	1	46	49		50	-0.84	-	52	-3.68	45	
Spieringsweteringweg 28	2286KG	5483	7.5	1	46	49		50	-0.91	-	52	-3.15	46	
Spieringsweteringweg 28	2286KG	5477	7.5	1	46	49		50	-0.91	-	52	-3.37	46	
Spieringsweteringweg 34	2286KG	5222	7.5	1	48	50		50	-0.18	-	52	-2.13	48	
Spieringsweteringweg 34	2286KG	5194	7.5	1	48	50		50	0.50	-	53	-2.42	48	
Spieringsweteringweg 34	2286KG	5201	7.5	1	48	50		50	0.45	-	53	-2.65	48	
Spieringsweteringweg 82	2286KG	4655	7.5	1	49	51		50	0.62	0.12	52	-1.43	49	
Spieringsweteringweg 82	2286KG	4647	7.5	1	50	51		50	1.06	0.56	53	-1.39	50	
Spieringsweteringweg 86	2286KG	4674	7.5	1	49	50		50	0.47	-	53	-1.25	49	
Spieringsweteringweg 88	2286KG	4660	7.5	1	49	50		50	0.23	-	53	-1.67	49	

Gemeente Rijswijk

Adres en postcode		ID Rekenmodel	Waarneemhoogte [m]	Bestemming	Geluidsbelasting bij huidig GPP [dB]	Toekomst zonder nieuwe maatregelen [dB]	Sanering (AWBWC)	Toets- of streefwaarde [dB]	Effect van het project	Benodigde reductie [dB]	Geluidsbelasting standaard akoestische situatie [dB]	Toekomst met geadviseerde maatregelen [dB] & Luidsreductie door geadviseerde maatregelen [dB]	Toekomst met geadviseerde maatregel(en) [dB]	Overschrijding toets of streefwaarde/ (X=ja, leeg vak=nee)
Spieringsweteringweg 90	2286KG	4639	7.5	1	49	50		50	0.18	-	52	-1.51	49	
Spieringsweteringweg 92	2286KG	4625	7.5	1	49	50		50	0.25	-	52	-1.19	49	
Spieringsweteringweg 94	2286KG	4609	7.5	1	49	50		50	-0.32	-	52	-0.93	49	
Spieringsweteringweg 96	2286KG	4598	7.5	1	48	49		50	-0.89	-	51	-0.64	48	
Spieringsweteringweg 98	2286KG	4595	7.5	1	47	49		50	-1.30	-	51	-1.92	47	
Suze Groenewegstraat 1	2286JC	902	7.5	1	47	50		50	-0.16	-	53	-4.46	45	
Suze Groenewegstraat 2	2286JE	860	7.5	1	44	46		50	-3.87	-	50	-1.91	44	
Suze Groenewegstraat 2	2286JE	849	7.5	1	45	46		50	-3.86	-	49	-0.48	46	
Suze Groenewegstraat 3	2286JC	928	7.5	1	46	47		50	-3.27	-	49	-0.86	46	
Suze Groenewegstraat 4	2286JE	849	7.5	1	45	46		50	-3.86	-	49	-0.48	46	
Suze Groenewegstraat 5	2286JC	942	7.5	1	45	46		50	-4.04	-	49	-0.34	46	
Suze Groenewegstraat 7	2286JC	952	7.5	1	45	46		50	-4.06	-	49	-0.56	45	
Suze Groenewegstraat 8	2286JE	815	7.5	1	44	46		50	-3.54	-	49	-3.60	43	
Suze Groenewegstraat 9	2286JC	984	7.5	1	46	48		50	-2.08	-	51	-2.09	46	
Suze Groenewegstraat 10	2286JE	805	7.5	1	45	47		50	-3.23	-	49	-3.25	44	
Suze Groenewegstraat 11	2286JC	993	7.5	1	46	48		50	-1.75	-	51	-2.12	46	
Suze Groenewegstraat 12	2286JE	810	7.5	1	44	46		50	-3.78	-	49	-2.97	43	
Suze Groenewegstraat 13	2286JC	1002	7.5	1	47	49		50	-1.28	-	51	-2.10	47	
Suze Groenewegstraat 14	2286JE	816	7.5	1	44	46		50	-4.25	-	49	-2.81	43	
Suze Groenewegstraat 15	2286JC	1010	7.5	1	46	49		50	-1.23	-	51	-2.21	47	
Suze Groenewegstraat 21	2286JC	971	7.5	1	46	47		50	-3.29	-	49	-0.27	46	
Suze Groenewegstraat 23	2286JC	954	7.5	1	47	50		50	0.11	-	53	-3.91	46	
Suze Groenewegstraat 24	2286JE	908	7.5	1	45	47		50	-3.19	-	51	-2.08	45	
Suze Groenewegstraat 25	2286JD	1062	7.5	1	48	50		50	0.40	-	53	-3.10	47	
Suze Groenewegstraat 26	2286JG	957	7.5	1	47	49		50	-0.69	-	52	-2.19	47	
Suze Groenewegstraat 27	2286JD	1087	7.5	1	48	49		50	-0.75	-	52	-1.20	48	
Suze Groenewegstraat 28	2286JG	982	7.5	1	48	49		50	-1.48	-	52	-0.66	48	
Suze Groenewegstraat 29	2286JD	1099	7.5	1	48	49		50	-1.07	-	51	-0.59	48	
Suze Groenewegstraat 30	2286JG	997	7.5	1	48	49		50	-1.37	-	52	-0.70	48	
Suze Groenewegstraat 31	2286JD	1109	7.5	1	48	49		50	-1.06	-	52	-0.68	48	

Gemeente Rijswijk

Adres en postcode		ID Rekenmodel	Waarneemhoogte [m]	Bestemming	Geluidsbelasting bij huidig GPP [dB]	Toekomst zonder nieuwe maatregelen [dB]	Sanering (AWBWC)	Toets- of streefwaarde [dB]	Effect van het project	Benodigde reductie [dB]	Geluidsbelasting standaard akoestische situatie [dB]	& Luidsreductie door geadviseerde maatregelen [dB]	Toekomst met geadvi-seerde maatregel(en) [dB]	Overschrijding toets of streef-waarde/ (X=ja, leeg vak=nee)
Suze Groenewegstraat 32	2286JG	1011	7.5	1	48	49		50	-1.09	-	52	-0.67	48	
Suze Groenewegstraat 33	2286JD	1138	7.5	1	48	50		50	0.28	-	53	-2.54	48	
Suze Groenewegstraat 34	2286JG	941	7.5	1	47	50		50	-0.21	-	52	-2.35	47	
Suze Groenewegstraat 35	2286JD	1145	7.5	1	48	51		50	0.79	0.29	54	-2.39	48	
Suze Groenewegstraat 36	2286JG	945	7.5	1	47	50		50	-0.43	-	52	-2.06	48	
Suze Groenewegstraat 37	2286JD	1154	7.5	1	48	51		50	1.09	0.59	54	-2.59	48	
Suze Groenewegstraat 38	2286JG	953	7.5	1	47	50		50	-0.41	-	52	-2.13	47	
Suze Groenewegstraat 39	2286JD	1154	7.5	1	48	51		50	1.09	0.59	54	-2.59	48	
Suze Groenewegstraat 39	2286JD	1175	7.5	1	50	51		50	0.82	0.32	54	-1.59	49	
Suze Groenewegstraat 40	2286JG	958	7.5	1	47	49		50	-0.63	-	52	-2.32	47	
Suze Groenewegstraat 41	2286JD	1167	7.5	1	49	50		50	0.50	-	53	-1.20	49	
Suze Groenewegstraat 42	2286JG	1014	7.5	1	48	48		50	-1.70	-	51	-0.17	48	
Suze Groenewegstraat 43	2286JD	1153	7.5	1	49	51		50	0.53	0.03	53	-1.25	49	
Suze Groenewegstraat 44	2286JG	1024	7.5	1	48	48		50	-1.57	-	51	-0.13	48	
Suze Groenewegstraat 45	2286JD	1137	7.5	1	50	51		50	0.71	0.21	54	-1.24	49	
Suze Groenewegstraat 46	2286JG	1038	7.5	1	48	48		50	-1.60	-	51	-0.16	48	
Suze Groenewegstraat 47	2286JD	1121	7.5	1	50	51		50	1.08	0.58	54	-1.50	50	
Suze Groenewegstraat 48	2286JG	1068	7.5	1	48	49		50	-1.28	-	52	-0.24	48	
Terras van Sion 6	2286LX	5485	7.5	1	48	51		50	0.72	0.22	53	-2.61	48	
Terras van Sion 8	2286LX	5470	7.5	1	48	51		50	0.74	0.24	53	-2.43	48	
Terras van Sion 10	2286LX	5453	7.5	1	48	50		50	0.38	-	53	-2.33	48	
Terras van Sion 12	2286LX	5431	7.5	1	48	50		50	0.31	-	53	-2.25	48	
Terras van Sion 14	2286LX	5404	7.5	1	48	51		50	0.61	0.11	53	-2.21	48	
Terras van Sion 16	2286LX	5384	7.5	1	49	51		50	0.93	0.43	53	-2.26	49	
Terras van Sion 18	2286LX	5362	7.5	1	48	51		50	0.97	0.47	53	-2.67	48	
Terras van Sion 20	2286LX	5339	7.5	1	48	51		50	1.15	0.65	54	-2.70	48	
Terras van Sion 22	2286LX	5367	4.5	1	46	48		50	-1.90	-	51	-2.38	46	
Terras van Sion 24	2286LX	5265	7.5	1	48	51		50	1.02	0.52	54	-2.58	48	
Terras van Sion 26	2286LX	5243	7.5	1	48	51		50	0.97	0.47	54	-2.57	48	
Terras van Sion 28	2286LX	5225	7.5	1	48	51		50	0.59	0.09	53	-2.73	48	

Gemeente Rijswijk

Adres en postcode		ID Rekenmodel	Waarneemhoogte [m]	Bestemming	Geluidsbelasting bij huidig GPP [dB]	Toekomst zonder nieuwe maatregelen [dB]	Sanering (AWBWC)	Toets- of streefwaarde [dB]	Effect van het project	Benodigde reductie [dB]	Geluidsbelasting standaard akoestische situatie [dB]	& luidsreductie door geadviseerde maatregelen [dB]	Toekomst met geadvi-seerde maatregel(en) [dB]	Overschrijding toets of streef-waarde/ (X=ja, leeg vak=nee)
Terras van Sion 30	2286LX	5208	7.5	1	48	50		50	0.45	-	53	-2.34	48	
Terras van Sion 32	2286LX	5188	7.5	1	48	51		50	0.56	0.06	53	-2.26	48	
Terras van Sion 33	2286LX	5760	4.5	1	44	48		50	-2.40	-	50	-2.71	45	
Terras van Sion 33	2286LX	5718	4.5	1	45	48		50	-2.08	-	51	-3.00	45	
Terras van Sion 34	2286LX	5167	7.5	1	48	50		50	0.09	-	52	-2.52	48	
Terras van Sion 35	2286LX	5760	4.5	1	44	48		50	-2.40	-	50	-2.71	45	
Terras van Sion 35	2286LX	5718	4.5	1	45	48		50	-2.08	-	51	-3.00	45	
Terras van Sion 36	2286LX	5142	7.5	1	49	51		50	1.41	0.91	54	-2.77	49	
Terras van Sion 38	2286LX	5121	7.5	1	48	51		50	1.09	0.59	54	-3.47	48	
Terras van Sion 39	2286LX	5770	4.5	1	45	48		50	-1.53	-	51	-3.35	45	
Terras van Sion 40	2286LX	5088	7.5	1	48	52		50	1.70	1.20	54	-3.49	48	
Terras van Sion 41	2286LX	5770	4.5	1	45	48		50	-1.53	-	51	-3.35	45	
Terras van Sion 42	2286LX	5064	7.5	1	48	51		50	1.24	0.74	54	-3.66	48	
Terras van Sion 43	2286LX	29042	4.5	1	46	50		50	0.00	-	53	-4.07	46	
Terras van Sion 45	2286LX	29042	4.5	1	46	50		50	0.00	-	53	-4.07	46	
Terras van Sion 46	2286LX	4949	7.5	1	48	51		50	1.33	0.83	54	-3.79	48	
Terras van Sion 47	2286LX	29044	4.5	1	47	52		50	1.62	1.12	55	-5.07	47	
Terras van Sion 48	2286LX	4918	7.5	1	48	52		50	1.77	1.27	54	-3.30	48	
Terras van Sion 50	2286LX	4885	7.5	1	48	52		50	1.99	1.49	54	-3.33	49	
Terras van Sion 52	2286LX	4856	7.5	1	48	52		50	1.97	1.47	55	-3.34	49	
Terras van Sion 54	2286LX	4832	7.5	1	48	52		50	1.81	1.31	55	-3.21	49	
Terras van Sion 56	2286LX	4797	7.5	1	49	52		50	1.70	1.20	55	-2.93	49	
Terras van Sion 58	2286LX	4760	7.5	1	49	51		50	1.43	0.93	54	-2.65	49	
Terras van Sion 60	2286LX	4735	7.5	1	49	51		50	1.43	0.93	54	-2.33	49	
Terras van Sion 62	2286LX	4710	7.5	1	49	52		50	1.54	1.04	54	-2.31	49	
Terras van Sion 64	2286LX	4688	7.5	1	49	52		50	1.63	1.13	54	-2.61	49	
Terras van Sion 66	2286LX	4666	7.5	1	49	52		50	2.00	1.50	55	-2.86	49	
Terras van Sion 68	2286LX	4634	7.5	1	49	52		50	2.32	1.82	55	-3.25	49	
Terras van Sion 70	2286LX	4611	7.5	1	49	53		50	2.52	2.02	55	-3.51	49	
Van der Venstraat 1	2286WG	5581	7.5	1	45	47		50	-3.02	-	49	-2.47	45	

Gemeente Rijswijk

Adres en postcode		ID Rekenmodel	Waarneemhoogte [m]	Bestemming	Geluidsbelasting bij huidig GPP [dB]	Toekomst zonder nieuwe maatregelen [dB]	Sanering (AWBWC)	Toets- of streefwaarde [dB]	Effect van het project	Benodigde reductie [dB]	Geluidsbelasting standaard akoestische situatie [dB]	& Geluidsreductie door geadviseerde maatregelen [dB]	Toekomst met geadvi-seerde maatregel(en) [dB]	Overschrijding toets of streef-waarde/ (X=ja, leeg vak=nee)
Van der Venstraat 3	2286WG	5568	7.5	1	45	47		50	-3.47	-	49	-2.14	44	
Van der Venstraat 5	2286WG	5561	7.5	1	44	46		50	-3.59	-	49	-2.19	44	
Van der Venstraat 7	2286WG	5554	7.5	1	46	49		50	-0.95	-	51	-2.50	47	
Van der Venstraat 9	2286WG	5424	7.5	1	47	50		50	-0.11	-	53	-2.76	47	
Van der Venstraat 9	2286WG	5425	7.5	1	47	50		50	-0.12	-	52	-2.98	47	
Van der Venstraat 9	2286WG	5420	7.5	1	47	50		50	0.03	-	53	-2.77	47	
Van der Venstraat 11	2286WG	5449	7.5	1	47	50		50	0.08	-	53	-3.17	47	
Van der Venstraat 13	2286WG	5466	7.5	1	47	50		50	-0.05	-	53	-3.40	47	
Van der Venstraat 15	2286WG	5480	7.5	1	46	49		50	-1.00	-	52	-3.55	45	
Van der Venstraat 17	2286WG	5493	7.5	1	46	50		50	-0.45	-	52	-3.30	46	
Van der Venstraat 19	2286WG	5512	7.5	1	47	49		50	-0.54	-	52	-2.38	47	
Van der Venstraat 21	2286WG	5452	7.5	1	47	49		50	-0.97	-	51	-2.48	47	
Van der Venstraat 23	2286WG	5430	7.5	1	47	49		50	-0.52	-	52	-2.62	47	
Van der Venstraat 25	2286WG	5406	7.5	1	47	49		50	-0.62	-	52	-2.87	47	
Van der Venstraat 27	2286WG	5387	7.5	1	47	50		50	-0.48	-	52	-2.64	47	
Van der Venstraat 29	2286WG	5363	7.5	1	47	49		50	-0.55	-	52	-2.42	47	
Van der Venstraat 31	2286WG	5335	7.5	1	47	50		50	0.02	-	53	-3.02	47	
Van der Venstraat 31	2286WG	5344	7.5	1	47	50		50	-0.20	-	52	-2.51	47	
Van der Venstraat 31	2286WG	5350	7.5	1	47	50		50	-0.28	-	52	-2.90	47	
Van der Venstraat 33	2286WG	5295	7.5	1	47	50		50	-0.40	-	52	-2.66	47	
Van der Venstraat 33	2286WG	5297	7.5	1	48	50		50	-0.40	-	52	-1.95	48	
Van der Venstraat 35	2286WG	5310	7.5	1	48	49		50	-0.51	-	52	-1.80	48	
Van der Venstraat 37	2286WG	5323	7.5	1	48	50		50	0.07	-	53	-2.35	48	
Van der Venstraat 39	2286WG	5422	7.5	1	45	48		50	-2.43	-	50	-2.31	45	
Van der Venstraat 39	2286WG	5395	7.5	1	46	48		50	-1.58	-	51	-1.89	47	
Van der Venstraat 41	2286WG	5380	7.5	1	47	48		50	-1.50	-	51	-1.71	47	
Van der Venstraat 43	2286WG	5369	7.5	1	47	49		50	-0.89	-	52	-2.29	47	
Van der Venstraat 45	2286WG	5356	7.5	1	47	50		50	-0.23	-	52	-2.84	47	
Van der Venstraat 47	2286WG	5331	7.5	1	47	50		50	-0.32	-	52	-2.45	47	
Van der Venstraat 49	2286WG	5325	7.5	1	48	50		50	-0.28	-	52	-1.94	48	

Gemeente Rijswijk

Adres en postcode		ID Rekenmodel	Waarneemhoogte [m]	Bestemming	Geluidsbelasting bij huidig GPP [dB]	Toekomst zonder nieuwe maatregelen [dB]	Sanering (AWBWC)	Toets- of streefwaarde [dB]	Effect van het project	Benodigde reductie [dB]	Geluidsbelasting standaard akoestische situatie [dB]	& Luidsreductie door geadviseerde maatregelen [dB]	Toekomst met geadviseerde maatregel(en) [dB]	Overschrijding toets of streefwaarde/ (X=ja, leeg vak=nee)
Van der Venstraat 51	2286WG	5317	7.5	1	48	50		50	-0.23	-	53	-1.67	48	
Van der Venstraat 53	2286WG	5305	7.5	1	48	50		50	-0.02	-	53	-2.25	48	
Van der Venstraat 55	2286WG	5299	7.5	1	48	50		50	0.31	-	53	-3.08	47	
Van der Venstraat 57	2286WG	5288	7.5	1	47	50		50	0.28	-	53	-3.20	47	
Van Hellenberg Hubarsngl 2	2286MH	1497	1.5	1	52	56		52	3.93	3.47	60	-4.79	51	
Van Hellenberg Hubarsngl 2	2286MH	1495	4.5	1	53	56		53	3.50	2.89	60	-4.31	52	
Van Hellenberg Hubarsngl 2	2286MH	1495	1.5	1	52	56		52	3.98	3.44	60	-4.91	51	
Van Hellenberg Hubarsngl 3	2286MH	1482	4.5	1	52	56		52	3.67	3.32	60	-4.48	51	
Van Hellenberg Hubarsngl 4	2286MH	1462	4.5	1	52	56		52	3.70	3.21	60	-4.49	51	
Van Hellenberg Hubarsngl 5	2286MH	29175	4.5	1	52	56		52	3.21	3.08	60	-3.64	52	
Van Hellenberg Hubarsngl 5	2286MH	1450	1.5	1	52	56		52	4.38	3.83	60	-5.66	51	
Van Hellenberg Hubarsngl 8	2286MH	1386	4.5	1	53	57		53	4.20	3.40	60	-5.40	51	
Van Hellenberg Hubarsngl 9	2286MH	1380	4.5	1	52	56		52	3.62	3.19	60	-4.27	51	
Van Hellenberg Hubarsngl 10	2286MH	1363	4.5	1	52	56		52	3.56	3.01	59	-4.44	51	
Van Hellenberg Hubarsngl 11	2286MH	1347	4.5	1	52	56		52	3.67	3.04	59	-4.69	51	
Van Hellenberg Hubarsngl 12	2286MH	1329	1.5	1	52	56		52	3.95	3.53	59	-5.73	50	
Van Hellenberg Hubarsngl 14	2286MH	1270	1.5	1	50	55		50	4.14	4.11	58	-5.49	49	
Van Hellenberg Hubarsngl 14	2286MH	1265	4.5	1	52	55		52	3.71	2.78	59	-4.83	50	
Van Hellenberg Hubarsngl 14	2286MH	1265	1.5	1	51	55		51	4.17	3.25	59	-5.59	49	
Van Hellenberg Hubarsngl 15	2286MH	1246	4.5	1	51	55		51	3.83	3.63	59	-5.05	50	
Van Hellenberg Hubarsngl 15	2286MH	1246	1.5	1	50	55		50	4.24	4.12	58	-5.70	49	
Van Hellenberg Hubarsngl 16	2286MH	1218	4.5	1	51	55		51	3.81	3.60	59	-5.01	50	
Van Hellenberg Hubarsngl 16	2286MH	1218	1.5	1	50	55		50	4.20	4.11	58	-5.62	49	
Van Hellenberg Hubarsngl 17	2286MH	1192	1.5	1	50	55		50	4.34	4.13	58	-5.84	49	
Van Hellenberg Hubarsngl 17	2286MH	1192	4.5	1	51	55		51	3.92	3.61	59	-5.19	50	
Van Hellenberg Hubarsngl 18	2286MH	1176	4.5	1	51	55		51	3.85	3.67	59	-5.31	50	
Van Hellenberg Hubarsngl 18	2286MH	1176	1.5	1	50	55		50	4.24	4.24	58	-5.93	49	
Van Hellenberg Hubarsngl 19	2286MH	1148	1.5	1	50	55		50	4.44	4.16	58	-6.00	49	
Van Hellenberg Hubarsngl 19	2286MH	1148	4.5	1	51	55		51	4.00	3.60	59	-5.34	50	
Van Rijnweg 1	2286KC	3512	4.5	1	55	56		55	0.63	0.12	59	-0.83	55	

Gemeente Rijswijk

Adres en postcode		ID Rekenmodel	Waarneemhoogte [m]	Bestemming	Geluidsbelasting bij huidig GPP [dB]	Toekomst zonder nieuwe maatregelen [dB]	Sanering (AWBWC)	Toets- of streefwaarde [dB]	Effect van het project	Benodigde reductie [dB]	Geluidsbelasting standaard akoestische situatie [dB]	& Geluidsreductie door geadviseerde maatregelen [dB]	Toekomst met geadviseerde maatregel(en) [dB]	Overschrijding toets of streefwaarde/ (X=ja, leeg vak=nee)
Van Rijnweg 1 b	2286KC	3358	7.5	1	53	55		53	1.65	1.55	58	-2.35	53	
Van Rijnweg 2	2286KC	2182	1.5	1	55	56		55	1.22	0.38	62	-1.55	54	
Van Rijnweg 3	2286KC	3846	7.5	1	53	55		53	2.34	1.86	58	-3.03	52	
Van Rijnweg 3	2286KC	3844	7.5	1	52	55		52	2.17	2.15	58	-2.69	52	
Van Rijnweg 5	2286KC	3955	7.5	1	52	54		52	2.36	1.64	57	-2.95	51	
Van Rijnweg 6	2286KC	2932	4.5	1	54	55		54	0.60	0.38	58	-0.69	54	
Van Rijnweg 8	2286KC	3038	4.5	1	51	52		51	1.00	0.68	55	-1.18	51	
Van Rijnweg 44	2286KC	3694	7.5	1	50	53		50	2.35	2.35	55	-2.79	50	
Van Rijnweg 46	2286KC	3704	7.5	1	50	51		50	1.15	0.65	53	-1.35	50	
Van Rijnweg 48	2286KC	3728	7.5	1	50	51		50	1.36	0.86	54	-1.39	50	
Van Rijnweg 50	2286KC	3764	7.5	1	50	51		50	1.31	0.81	54	-1.38	50	
Van Rijnweg 56	2286KC	4063	7.5	1	50	53		50	2.82	2.32	55	-3.43	49	
Van Rijnweg 58	2286KC	4062	7.5	1	48	52		50	1.59	1.09	54	-3.36	48	
Van Rijnweg 60	2286KC	4070	7.5	1	48	51		50	1.07	0.57	54	-3.06	48	
Van Rijnweg 62	2286KC	4076	7.5	1	47	50		50	-0.10	-	52	-3.37	47	
Van Rijnweg 62	2286KC	4101	7.5	1	47	50		50	-0.17	-	52	-2.87	47	
Van Rijnweg 66	2286KC	4177	7.5	1	49	51		50	0.87	0.37	53	-1.68	49	
Van Rijnweg 68	2286KC	4215	7.5	1	47	50		50	-0.16	-	53	-2.62	47	
Van Rijnweg 70	2286KC	4249	7.5	1	48	50		50	0.19	-	53	-2.51	48	
Van Rijnweg 72	2286KC	4306	7.5	1	47	50		50	0.14	-	53	-3.62	47	
Van Rijnweg 74	2286KC	4343	7.5	1	48	50		50	0.01	-	53	-2.46	48	
Van Rijnweg 76	2286KC	4370	7.5	1	47	50		50	-0.09	-	53	-2.61	47	
Van Rijnweg 78	2286KC	4417	7.5	1	47	51		50	0.54	0.04	54	-3.56	47	
Van Rijnweg 80	2286KC	4450	7.5	1	48	51		50	0.95	0.45	54	-3.63	47	
Van Rijnweg 82	2286KC	4476	7.5	1	47	50		50	0.40	-	53	-3.71	47	
Van Rijnweg 84	2286KC	4505	7.5	1	48	52		50	2.28	1.78	55	-4.89	47	
Van Rijnweg 86	2286KC	4529	7.5	1	48	52		50	2.00	1.50	55	-4.55	47	
Van Rijnweg 88	2286KC	4562	7.5	1	48	52		50	2.20	1.70	55	-4.72	47	
Van Rijnweg 90	2286KC	4579	7.5	1	48	52		50	2.39	1.89	55	-4.47	48	
Van Rijnweg 92	2286KC	4597	7.5	1	48	52		50	1.83	1.33	55	-3.76	48	

Gemeente Rijswijk

Adres en postcode		ID Rekenmodel	Waarneemhoogte [m]	Bestemming	Geluidsbelasting bij huidig GPP [dB]	Toekomst zonder nieuwe maatregelen [dB]	Sanering (AWBWC)	Toets- of streefwaarde [dB]	Effect van het project	Benodigde reductie [dB]	Geluidsbelasting standaard akoestische situatie [dB]	& Luidsreductie door geadviseerde maatregelen [dB]	Toekomst met geadvi-seerde maatregel(en) [dB]	Overschrijding toets of streef-waarde/ (X=ja, leeg vak=nee)
Van Rijnweg 94	2286KC	4620	7.5	1	48	51		50	0.91	0.41	54	-3.52	47	
Van Romijnstraat 1	2286WE	5131	7.5	1	48	50		50	-0.32	-	52	-1.13	49	
Van Romijnstraat 3	2286WE	5176	7.5	1	48	49		50	-0.98	-	52	-1.32	48	
Van Romijnstraat 3	2286WE	5148	7.5	1	47	49		50	-1.03	-	51	-2.06	47	
Van Romijnstraat 5	2286WE	5197	7.5	1	47	49		50	-0.96	-	52	-1.48	48	
Van Romijnstraat 5	2286WE	5171	7.5	1	47	49		50	-0.67	-	52	-2.29	47	
Van Romijnstraat 7	2286WE	5191	7.5	1	47	50		50	-0.38	-	52	-2.76	47	
Van Romijnstraat 9	2286WE	5210	7.5	1	47	50		50	-0.26	-	52	-3.07	47	
Van Romijnstraat 11	2286WE	5226	7.5	1	47	49		50	-0.76	-	52	-2.78	46	
Van Romijnstraat 11	2286WE	5255	7.5	1	47	49		50	-1.41	-	51	-1.74	47	
Van Zijlweg 12	2286KS	3351	4.5	1	63	63		63	0.00	-	64	0.00	63	
Violier 3	2286KW	3766	7.5	1	50	53		50	2.75	2.25	55	-3.50	49	
Violier 4	2286KW	3578	10.5	1	50	54		50	3.78	3.28	57	-4.57	49	
Violier 5	2286KW	3750	7.5	1	47	50		50	-0.30	-	52	-2.66	47	
Violier 6	2286KW	3590	7.5	1	49	51		50	1.48	0.98	54	-2.62	49	
Violier 7	2286KW	3758	7.5	1	47	49		50	-1.01	-	52	-2.26	47	
Violier 8	2286KW	3602	7.5	1	49	52		50	1.55	1.05	54	-3.19	48	
Violier 9	2286KW	3769	7.5	1	47	49		50	-1.35	-	51	-1.56	47	
Violier 10	2286KW	3687	7.5	1	50	53		50	2.73	2.48	56	-3.07	50	
Warmoestuin 1	2286XZ	4164	4.5	1	46	50		50	-0.05	-	53	-3.54	46	
Warmoestuin 1	2286XZ	29050	4.5	1	48	50		50	0.33	-	53	-2.23	48	
Warmoestuin 3	2286XZ	4164	4.5	1	46	50		50	-0.05	-	53	-3.54	46	
Warmoestuin 3	2286XZ	29050	4.5	1	48	50		50	0.33	-	53	-2.23	48	
Warmoestuin 4	2286XZ	4369	4.5	1	46	50		50	-0.37	-	53	-3.39	46	
Warmoestuin 5	2286XZ	29050	4.5	1	48	50		50	0.33	-	53	-2.23	48	
Warmoestuin 5	2286XZ	4164	4.5	1	46	50		50	-0.05	-	53	-3.54	46	
Warmoestuin 6	2286XZ	4355	4.5	1	46	49		50	-0.80	-	52	-2.96	46	
Warmoestuin 7	2286XZ	4164	4.5	1	46	50		50	-0.05	-	53	-3.54	46	
Warmoestuin 7	2286XZ	29050	4.5	1	48	50		50	0.33	-	53	-2.23	48	
Warmoestuin 8	2286XZ	4329	4.5	1	47	50		50	0.14	-	53	-3.34	47	

Gemeente Rijswijk

Adres en postcode		ID Rekenmodel	Waarneemhoogte [m]	Bestemming	Geluidsbelasting bij huidig GPP [dB]	Toekomst zonder nieuwe maatregelen [dB]	Sanering (AWBWC)	Toets- of streefwaarde [dB]	Effect van het project	Benodigde reductie [dB]	Geluidsbelasting standaard akoestische situatie [dB]	& luidsreductie door geadviseerde maatregelen [dB]	Toekomst met geadvi-seerde maatregel(en) [dB]	Overschrijding toets of streef-waarde/ (X=ja, leeg vak=nee)
Warmoestuin 9	2286XZ	4164	4.5	1	46	50		50	-0.05	-	53	-3.54	46	
Warmoestuin 9	2286XZ	29050	4.5	1	48	50		50	0.33	-	53	-2.23	48	
Warmoestuin 10	2286XZ	4287	4.5	1	47	50		50	-0.08	-	53	-2.57	47	
Warmoestuin 11	2286XZ	29050	4.5	1	48	50		50	0.33	-	53	-2.23	48	
Warmoestuin 11	2286XZ	4164	4.5	1	46	50		50	-0.05	-	53	-3.54	46	
Warmoestuin 12	2286XZ	4270	4.5	1	47	50		50	-0.46	-	53	-2.03	48	
Warmoestuin 13	2286XZ	29050	4.5	1	48	50		50	0.33	-	53	-2.23	48	
Warmoestuin 13	2286XZ	4164	4.5	1	46	50		50	-0.05	-	53	-3.54	46	
Warmoestuin 14	2286XZ	4255	4.5	1	46	50		50	-0.26	-	53	-2.75	47	
Warmoestuin 15	2286XZ	4164	4.5	1	46	50		50	-0.05	-	53	-3.54	46	
Warmoestuin 15	2286XZ	29050	4.5	1	48	50		50	0.33	-	53	-2.23	48	
Warmoestuin 16	2286XZ	4234	4.5	1	47	49		50	-0.69	-	52	-2.20	47	
Warmoestuin 17	2286XZ	4164	4.5	1	46	50		50	-0.05	-	53	-3.54	46	
Warmoestuin 17	2286XZ	29050	4.5	1	48	50		50	0.33	-	53	-2.23	48	
Warmoestuin 18	2286XZ	4200	4.5	1	47	50		50	-0.25	-	52	-1.87	48	
Warmoestuin 19	2286XZ	29050	4.5	1	48	50		50	0.33	-	53	-2.23	48	
Warmoestuin 19	2286XZ	4164	4.5	1	46	50		50	-0.05	-	53	-3.54	46	
Warmoestuin 20	2286XZ	4179	4.5	1	47	49		50	-0.80	-	52	-1.64	48	
Warmoestuin 21	2286XZ	29050	4.5	1	48	50		50	0.33	-	53	-2.23	48	
Warmoestuin 21	2286XZ	4164	4.5	1	46	50		50	-0.05	-	53	-3.54	46	
Warmoestuin 22	2286XZ	4153	4.5	1	47	49		50	-0.84	-	52	-1.72	47	
Warmoestuin 23	2286XZ	29050	4.5	1	48	50		50	0.33	-	53	-2.23	48	
Warmoestuin 23	2286XZ	4164	4.5	1	46	50		50	-0.05	-	53	-3.54	46	
Warmoestuin 24	2286XZ	4120	4.5	1	47	49		50	-0.84	-	52	-1.65	48	
Warmoestuin 25	2286XZ	29050	4.5	1	48	50		50	0.33	-	53	-2.23	48	
Warmoestuin 25	2286XZ	4164	4.5	1	46	50		50	-0.05	-	53	-3.54	46	
Warmoestuin 26	2286XZ	4098	4.5	1	47	49		50	-1.13	-	51	-1.51	47	
Warmoestuin 27	2286XZ	29050	4.5	1	48	50		50	0.33	-	53	-2.23	48	
Warmoestuin 27	2286XZ	4164	4.5	1	46	50		50	-0.05	-	53	-3.54	46	
Warmoestuin 28	2286XZ	4081	4.5	1	47	50		50	0.12	-	53	-3.14	47	

Gemeente Rijswijk

Adres en postcode		ID Rekenmodel	Waarneemhoogte [m]	Bestemming	Geluidsbelasting bij huidig GPP [dB]	Toekomst zonder nieuwe maatregelen [dB]	Sanering (AWBWC)	Toets- of streefwaarde [dB]	Effect van het project	Benodigde reductie [dB]	Geluidsbelasting standaard akoestische situatie [dB]	& Luidsreductie door geadviseerde maatregelen [dB]	Toekomst met geadviseerde maatregel(en) [dB]	Overschrijding toets of streefwaarde/ (X=ja, leeg vak=nee)
Warmoestuin 29	2286XZ	29050	4.5	1	48	50		50	0.33	-	53	-2.23	48	
Warmoestuin 29	2286XZ	4164	4.5	1	46	50		50	-0.05	-	53	-3.54	46	
Warmoestuin 30	2286XZ	3970	4.5	1	46	47		50	-2.56	-	51	-1.18	46	
Warmoestuin 31	2286XZ	29050	4.5	1	48	50		50	0.33	-	53	-2.23	48	
Warmoestuin 31	2286XZ	4164	4.5	1	46	50		50	-0.05	-	53	-3.54	46	
Warmoestuin 32	2286XZ	3944	4.5	1	47	49		50	-1.38	-	51	-1.34	47	
Warmoestuin 33	2286XZ	4164	4.5	1	46	50		50	-0.05	-	53	-3.54	46	
Warmoestuin 33	2286XZ	29050	4.5	1	48	50		50	0.33	-	53	-2.23	48	
Warmoestuin 34	2286XZ	3922	4.5	1	45	49		50	-0.65	-	52	-4.06	45	
Warmoestuin 35	2286XZ	29050	4.5	1	48	50		50	0.33	-	53	-2.23	48	
Warmoestuin 35	2286XZ	4164	4.5	1	46	50		50	-0.05	-	53	-3.54	46	
Warmoestuin 36	2286XZ	3866	4.5	1	46	49		50	-0.56	-	52	-3.45	46	
Warmoestuin 37	2286XZ	29050	4.5	1	48	50		50	0.33	-	53	-2.23	48	
Warmoestuin 37	2286XZ	4164	4.5	1	46	50		50	-0.05	-	53	-3.54	46	
Warmoestuin 38	2286XZ	3820	4.5	1	46	50		50	-0.06	-	53	-3.75	46	
Warmoestuin 39	2286XZ	29050	4.5	1	48	50		50	0.33	-	53	-2.23	48	
Warmoestuin 39	2286XZ	4164	4.5	1	46	50		50	-0.05	-	53	-3.54	46	
Warmoestuin 40	2286XZ	3782	4.5	1	45	50		50	0.00	-	53	-5.12	45	
Warmoestuin 40	2286XZ	3774	4.5	1	46	50		50	-0.16	-	52	-4.24	46	
Warmoestuin 42	2286XZ	3954	4.5	1	47	51		50	1.49	0.99	54	-4.63	47	
Warmoestuin 44	2286XZ	3974	4.5	1	48	50		50	0.21	-	53	-2.14	48	
Warmoestuin 46	2286XZ	3980	4.5	1	47	51		50	1.01	0.51	54	-3.86	47	
Warmoestuin 48	2286XZ	3980	4.5	1	47	51		50	1.01	0.51	54	-3.86	47	
Warmoestuin 50	2286XZ	3991	4.5	1	47	51		50	1.05	0.55	54	-4.06	47	
Warmoestuin 50	2286XZ	3989	4.5	1	48	51		50	1.35	0.85	54	-3.07	48	
Warmoestuin 52	2286XZ	3989	4.5	1	48	51		50	1.35	0.85	54	-3.07	48	
Warmoestuin 54	2286XZ	4023	4.5	1	47	51		50	0.70	0.20	54	-3.71	47	
Warmoestuin 56	2286XZ	4023	4.5	1	47	51		50	0.70	0.20	54	-3.71	47	
Wiepkje Barendrechtlaan 3	2286ME	1268	7.5	1	50	52		50	1.60	1.16	55	-1.36	50	
Wiepkje Barendrechtlaan 4	2286MG	1204	7.5	1	50	53		50	2.50	2.10	56	-2.42	50	

Gemeente Rijswijk

Adres en postcode		ID Rekenmodel	Waarneemhoogte [m]	Bestemming	Geluidsbelasting bij huidig GPP [dB]	Toekomst zonder nieuwe maatregelen [dB]	Sanering (AWBWC)	Toets- of streefwaarde [dB]	Effect van het project	Benodigde reductie [dB]	Geluidsbelasting standaard akoestische situatie [dB]	& luidsreductie door geadviseerde maatregelen [dB]	Toekomst met geadvi-seerde maatregel(en) [dB]	Overschrijding toets of streef-waarde/ (X=ja, leeg vak=nee)
Wiepkje Barendrechtlaan 5	2286ME	1262	7.5	1	52	53		52	1.81	0.89	56	-2.11	51	
Wiepkje Barendrechtlaan 6	2286MG	1216	7.5	1	50	53		50	2.95	2.48	56	-2.84	50	
Wiepkje Barendrechtlaan 7	2286ME	1271	7.5	1	52	53		52	1.77	0.77	56	-2.05	51	
Wiepkje Barendrechtlaan 8	2286MG	1231	7.5	1	50	53		50	3.30	2.81	57	-3.22	50	
Wiepkje Barendrechtlaan 9	2286ME	1280	7.5	1	52	53		52	1.87	0.99	56	-2.06	51	
Wiepkje Barendrechtlaan 10	2286MG	1241	7.5	1	50	53		50	3.46	2.96	57	-3.71	50	
Wiepkje Barendrechtlaan 11	2286ME	1311	7.5	1	51	53		51	2.01	1.11	56	-1.89	51	
Wiepkje Barendrechtlaan 12	2286MG	1252	7.5	1	50	53		50	3.37	2.87	57	-3.42	50	
Wiepkje Barendrechtlaan 14	2286MG	1253	7.5	1	52	55		52	2.78	2.29	57	-3.08	52	
Wiepkje Barendrechtlaan 17	2286ME	1332	7.5	1	51	53		51	2.43	1.51	57	-2.42	51	
Wiepkje Barendrechtlaan 19	2286ME	1341	7.5	1	51	53		51	2.59	1.94	57	-2.75	51	
Wiepkje Barendrechtlaan 20	2286MG	1269	7.5	1	51	55		51	3.17	3.07	58	-4.23	50	
Wiepkje Barendrechtlaan 21	2286ME	1351	7.5	1	51	54		51	3.00	2.05	57	-3.14	50	
Wiepkje Barendrechtlaan 22	2286MG	1281	7.5	1	52	55		52	3.12	2.37	58	-4.51	50	
Wiepkje Barendrechtlaan 23	2286ME	1379	7.5	1	51	53		51	2.77	2.00	57	-2.94	51	
Wiepkje Barendrechtlaan 24	2286MG	1289	7.5	1	52	55		52	3.05	2.56	58	-4.41	51	
Wiepkje Barendrechtlaan 25	2286ME	1362	7.5	1	52	54		52	2.85	1.89	57	-3.10	51	
Wiepkje Barendrechtlaan 26	2286MG	1297	7.5	1	52	55		52	3.11	2.93	58	-4.19	51	
Wiepkje Barendrechtlaan 28	2286MG	1307	7.5	1	52	55		52	3.18	2.91	58	-4.27	51	
Wiepkje Barendrechtlaan 29	2286ME	1370	7.5	1	52	55		52	3.12	2.31	58	-4.03	51	
Wiepkje Barendrechtlaan 30	2286MG	1319	7.5	1	52	55		52	3.51	2.88	58	-4.58	51	
Wiepkje Barendrechtlaan 31	2286ME	1378	7.5	1	51	55		51	3.39	3.32	58	-4.33	50	
Wiepkje Barendrechtlaan 32	2286MG	1350	7.5	1	53	56		53	2.94	2.06	59	-3.57	52	
Wiepkje Barendrechtlaan 33	2286ME	1389	7.5	1	51	55		51	3.58	3.51	58	-4.40	51	
Wiepkje Barendrechtlaan 35	2286ME	1412	4.5	1	52	56		52	3.42	3.41	59	-4.15	52	
Wiepkje Barendrechtlaan 35	2286ME	1412	7.5	1	53	56		53	2.86	2.82	60	-3.47	53	
Wildbaan 1	2286XS	5336	4.5	1	45	47		50	-3.32	-	49	-2.28	44	
Wildbaan 2	2286XS	5409	4.5	1	44	47		50	-3.45	-	49	-3.18	43	
Wildbaan 3	2286XS	5360	4.5	1	45	47		50	-2.85	-	50	-2.69	44	
Wildbaan 4	2286XS	5432	4.5	1	44	47		50	-2.99	-	50	-2.42	45	

Gemeente Rijswijk

Adres en postcode		ID Rekenmodel	Waarneemhoogte [m]	Bestemming	Geluidsbelasting bij huidig GPP [dB]	Toekomst zonder nieuwe maatregelen [dB]	Sanering (AWBWC)	Toets- of streefwaarde [dB]	Effect van het project	Benodigde reductie [dB]	Geluidsbelasting standaard akoestische situatie [dB]	& luidsreductie door geadviseerde maatregelen [dB]	Toekomst met geadvi-seerde maatregel(en) [dB]	Overschrijding toets of streef-waarde/ (X=ja, leeg vak=nee)
Wildbaan 5	2286XS	5381	4.5	1	45	47		50	-2.65	-	50	-2.67	45	
Wildbaan 6	2286XS	5454	4.5	1	44	47		50	-3.27	-	49	-2.32	44	
Wildbaan 7	2286XS	5402	4.5	1	45	47		50	-2.72	-	50	-2.53	45	
Wildbaan 8	2286XS	5471	4.5	1	44	47		50	-3.31	-	49	-2.10	45	
Wildbaan 9	2286XS	5501	4.5	1	45	48		50	-2.12	-	50	-2.58	45	
Wildbaan 10	2286XS	5508	4.5	1	45	47		50	-2.87	-	50	-1.58	46	
Wildbaan 11	2286XS	5528	4.5	1	45	48		50	-1.99	-	51	-2.76	45	
Wildbaan 12	2286XS	5523	4.5	1	45	47		50	-2.89	-	50	-1.77	45	
Wildbaan 13	2286XS	5552	4.5	1	45	48		50	-2.09	-	51	-2.62	45	
Wildbaan 14	2286XS	5559	4.5	1	45	48		50	-1.79	-	51	-3.01	45	
Wildbaan 15	2286XS	5580	4.5	1	45	48		50	-2.06	-	50	-2.42	46	
Wildbaan 16	2286XS	5574	4.5	1	45	49		50	-1.20	-	51	-3.51	45	
Wildbaan 18	2286XS	5603	4.5	1	45	48		50	-1.73	-	51	-3.08	45	
Wildbaan 20	2286XS	5615	4.5	1	45	48		50	-1.55	-	51	-2.97	45	
Zilverschoon 1	2286WJ	2503	7.5	1	52	56		52	4.02	3.64	59	-4.73	51	
Zilverschoon 2	2286WJ	2135	7.5	1	52	57		52	4.95	4.86	60	-6.42	51	
Zilverschoon 3	2286WJ	2472	7.5	1	52	56		52	3.97	3.79	59	-4.71	52	
Zilverschoon 4	2286WJ	2159	7.5	1	51	55		51	3.69	3.17	57	-4.57	50	
Zilverschoon 5	2286WJ	2402	7.5	1	52	56		52	4.00	3.72	59	-4.70	52	
Zilverschoon 6	2286WJ	2143	7.5	1	51	55		51	3.09	3.06	57	-3.87	51	
Zilverschoon 7	2286WJ	2372	7.5	1	50	56		50	5.43	5.31	59	-5.94	50	
Zilverschoon 7	2286WJ	2369	7.5	1	52	56		52	4.43	3.87	59	-5.17	51	
Zilverschoon 9	2286WJ	2292	7.5	1	53	58		53	4.96	4.09	60	-5.87	52	
Zilverschoon 11	2286WJ	2232	7.5	1	51	57		51	5.65	5.63	60	-6.56	51	
Zilverschoon 11	2286WJ	2232	4.5	1	52	57		52	5.62	4.71	60	-6.05	51	
Zilverschoon 13	2286WJ	2191	7.5	1	52	57		52	5.30	4.31	60	-6.24	51	
Zilverschoon 15	2286WJ	2175	7.5	1	52	57		52	5.17	4.48	60	-5.89	51	
Zilverschoon 17	2286WJ	2162	7.5	1	52	57		52	5.01	4.64	60	-5.85	51	
Zilverschoon 19	2286WJ	2132	7.5	1	52	58		52	5.32	5.08	60	-6.19	51	
Zilverschoon 21	2286WJ	2124	7.5	1	53	58		53	5.16	4.76	61	-6.17	52	

Gemeente Rijswijk

Adres en postcode		ID Rekenmodel	Waarneemhoogte [m]	Bestemming	Geluidsbelasting bij huidig GPP [dB]	Toekomst zonder nieuwe maatregelen [dB]	Sanering (AWBWC)	Toets- of streefwaarde [dB]	Effect van het project	Benodigde reductie [dB]	Geluidsbelasting standaard akoestische situatie [dB]	& Luidsreductie door geadviseerde maatregelen [dB]	Toekomst met geadviseerde maatregel(en) [dB]	Overschrijding toets of streefwaarde/ (X=ja, leeg vak=nee)
Zilverschoon 23	2286WJ	2081	7.5	1	53	58		53	5.23	4.98	61	-6.45	52	
Zilverschoon 25	2286WJ	2064	7.5	1	53	59		53	5.37	5.18	62	-6.72	52	
Zilverschoon 27	2286WJ	2043	7.5	1	53	59		53	5.57	5.35	62	-7.31	52	
Zilverschoon 29	2286WJ	2031	7.5	1	54	59		54	5.44	4.91	62	-7.70	52	
Zilverschoon 29	2286WJ	2030	7.5	1	54	59		54	5.54	4.61	62	-7.34	52	
Zilverschoon 31 a	2286WJ	2001	7.5	1	55	60		55	4.60	4.54	63	-6.08	54	
Zilverschoon 31 b	2286WJ	2007	7.5	1	56	60		56	3.94	3.48	63	-5.17	55	
Zilverschoon 33	2286WJ	2041	4.5	1	55	58		55	3.27	2.81	62	-3.95	54	
Zilverschoon 33	2286WJ	2041	7.5	1	56	58		56	2.36	1.90	62	-3.07	55	
Zilverschoon 35	2286WJ	2055	4.5	1	55	58		55	3.46	2.74	62	-4.17	54	
Zilverschoon 35	2286WJ	2055	7.5	1	56	58		56	2.66	1.98	62	-3.40	55	
Zilverschoon 37	2286WJ	2073	7.5	1	56	59		56	2.63	2.03	62	-3.34	55	
Zilverschoon 37	2286WJ	2073	4.5	1	55	59		55	3.70	3.09	62	-4.40	54	
Zilverschoon 39	2286WJ	2090	4.5	1	55	59		55	3.71	3.06	62	-4.40	54	
Zilverschoon 41	2286WJ	2114	7.5	1	56	59		56	2.43	2.03	62	-3.24	55	
Zilverschoon 43	2286WJ	2158	4.5	1	54	58		54	3.24	3.15	61	-3.86	54	
Zilverschoon 43	2286WJ	2158	7.5	1	56	58		56	2.32	1.90	62	-3.03	55	
Zilverschoon 43	2286WJ	2139	7.5	1	56	58		56	2.14	1.36	61	-2.74	55	
Zilverschoon 45	2286WJ	2178	4.5	1	54	58		54	3.23	3.07	61	-3.94	54	
Zilverschoon 45	2286WJ	2178	7.5	1	56	58		56	2.24	1.80	61	-3.02	55	
Zwenkgrasstraat 10	2288HC	5845	4.5	1	45	47		50	-2.82	-	50	-2.34	45	

Gemeente Schiedam

Adres en postcode		ID Rekenmodel	Waarneemhoogte [m]	Bestemming	Geluidsbelasting bij huidig GPP [dB]	Toekomst zonder nieuwe maatregelen [dB]	Sanering (AWBWC)	Toets- of streefwaarde [dB]	Effect van het project	Benodigde reductie [dB]	Geluidsbelasting standaard akoestische situatie [dB]	Totale luidsreductie door geadviseerde maatregelen [dB]	Toekomst met geadviseerde maatregel(en) [dB]	Overschrijding toets of streefwaarde/ (X=ja, leeg vak=nee)
Woudweg 26	3123KB	9703	4.5	1	51	52		51	0.49	0.12	54	0.00	52	X

Gemeente 's-Gravenhage

Adres en postcode		ID Rekenmodel	Waarneemhoogte [m]	Bestemming	Geluidsbelasting bij huidig GPP [dB]	Toekomst zonder nieuwe maatregelen [dB]	Sanering (AWBWC)	Toets- of streefwaarde [dB]	Effect van het project	Benodigde reductie [dB]	Geluidsbelasting standaard akoestische situatie [dB]	& luidsreductie door geadviseerde maatregelen [dB]	Toekomst met geadvi-seerde maatregel(en) [dB]	Overschrijding toets of streef-waarde/ (X=ja, leeg vak=nee)
Aalscholversingel 1	2496HP	18918	4.5	1	51	52		51	0.29	0.03	52	-0.63	51	
Aalscholversingel 1	2496HP	18915	4.5	1	51	52		51	0.32	0.22	53	-0.65	51	
Aalscholversingel 3	2496HP	18918	7.5	1	52	53		52	0.52	0.25	53	-0.89	52	
Aalscholversingel 3	2496HP	18915	7.5	1	52	53		52	0.51	0.17	53	-0.88	52	
Aalscholversingel 5	2496HP	18918	7.5	1	52	53		52	0.52	0.25	53	-0.89	52	
Aalscholversingel 5	2496HP	18915	7.5	1	52	53		52	0.51	0.17	53	-0.88	52	
Aalscholversingel 7	2496HP	18914	7.5	1	52	53		52	0.47	0.14	53	-0.88	52	
Aalscholversingel 7	2496HP	18912	7.5	1	52	53		52	0.48	0.16	53	-0.85	52	
Aalscholversingel 9	2496HP	18906	7.5	1	52	53		52	0.53	0.09	53	-0.90	52	
Aalscholversingel 9	2496HP	18908	7.5	1	52	53		52	0.56	0.18	53	-0.96	52	
Aalscholversingel 11	2496HP	18903	7.5	1	52	53		52	0.49	0.15	53	-0.90	52	
Aalscholversingel 13	2496HP	18897	7.5	1	52	53		52	0.58	0.07	53	-0.96	52	
Aalscholversingel 15	2496HP	18895	7.5	1	52	53		52	0.60	0.13	53	-0.95	52	
Aalscholversingel 17	2496HP	18893	7.5	1	52	52		52	0.59	-	53	-0.93	51	
Aalscholversingel 17	2496HP	18893	4.5	1	51	52		51	0.51	0.46	53	-0.77	51	
Aalscholversingel 19	2496HP	18890	7.5	1	52	52		52	0.63	-	53	-0.94	51	
Aalscholversingel 19	2496HP	18890	4.5	1	51	52		51	0.59	0.31	53	-0.86	51	
Aalscholversingel 21	2496HP	18885	7.5	1	51	52		51	0.69	0.30	53	-1.00	51	
Aalscholversingel 21	2496HP	18885	4.5	1	51	52		51	0.62	0.07	52	-0.91	51	
Aalscholversingel 23	2496HP	18882	7.5	1	49	50		50	0.33	-	51	-1.37	49	
Aalscholversingel 23	2496HP	18882	4.5	1	49	50		50	0.24	-	51	-1.30	49	
Aalscholversingel 25	2496HP	18867	10.5	1	53	54		53	0.47	0.30	54	-0.68	53	
Aalscholversingel 25	2496HP	18858	10.5	1	53	54		53	0.48	0.24	54	-0.67	53	
Albert van Dalsumstraat 5	2548ZR	45	7.5	1	45	47		50	-3.21	-	49	-2.38	44	
Albert van Dalsumstraat 6	2548ZR	61	7.5	1	45	47		50	-3.32	-	49	-2.05	45	
Blauwe Reigersingel 1	2496HA	18840	4.5	1	50	50		50	0.11	-	51	-0.25	50	
Blauwe Reigersingel 3	2496HA	18824	7.5	1	54	54		54	0.18	-	54	-0.27	53	
Blauwe Reigersingel 5	2496HA	18820	7.5	1	53	54		53	0.18	0.05	54	-0.25	53	
Blauwe Reigersingel 7	2496HA	18816	7.5	1	53	53		53	0.15	-	54	-0.22	53	
Blauwe Reigersingel 9	2496HA	18813	7.5	1	53	53		53	0.17	-	53	-0.24	53	

Gemeente 's-Gravenhage

Adres en postcode		ID Rekenmodel	Waarneemhoogte [m]	Bestemming	Geluidsbelasting bij huidig GPP [dB]	Toekomst zonder nieuwe maatregelen [dB]	Sanering (AWBWC)	Toets- of streefwaarde [dB]	Effect van het project	Benodigde reductie [dB]	Geluidsbelasting standaard akoestische situatie [dB]	Geluidsreductie door geadviseerde maatregelen [dB] &	Toekomst met geadviseerde maatregel(en) [dB]	Overschrijding toets of streefwaarde/ (X=ja, leeg vak=nee)
Blauwe Reigersingel 11	2496HA	18806	7.5	1	53	53		53	0.19	-	53	-0.27	53	
Blauwe Reigersingel 13	2496HA	18801	7.5	1	53	53		53	0.16	-	53	-0.24	53	
Blauwe Reigersingel 15	2496HA	18797	7.5	1	52	53		52	0.13	0.07	53	-0.21	52	
Blauwe Reigersingel 17	2496HA	18795	7.5	1	52	53		52	0.13	0.02	53	-0.20	52	
Blauwe Reigersingel 19	2496HA	18791	7.5	1	52	52		52	0.06	-	52	-0.16	52	
Blauwe Reigersingel 21	2496HA	18789	7.5	1	52	52		52	0.06	-	52	-0.14	52	
Blauwe Reigersingel 23	2496HA	18785	7.5	1	51	52		51	0.20	0.03	52	-0.27	51	
Blauwe Reigersingel 25	2496HA	18799	7.5	1	52	52		52	0.18	-	52	-0.25	52	
Blauwe Reigersingel 25	2496HA	18799	4.5	1	51	52		51	0.19	0.10	52	-0.26	51	
Blauwe Reigersingel 27	2496HA	18796	7.5	1	52	52		52	0.18	-	53	-0.25	52	
Blauwe Reigersingel 27	2496HA	18781	7.5	1	52	52		52	0.31	-	52	-0.51	52	
Blauwe Reigersingel 27	2496HA	18796	4.5	1	52	52		52	0.14	-	52	-0.18	52	
Blauwe Reigersingel 29	2496HA	18788	7.5	1	53	53		53	0.09	-	54	-0.15	53	
Blauwe Reigersingel 29	2496HA	18788	4.5	1	53	53		53	0.09	-	54	-0.13	53	
Blauwe Reigersingel 31	2496HA	18775	1.5	1	53	54		53	0.64	0.31	55	-0.77	53	
Blauwe Reigersingel 31	2496HA	18775	4.5	1	54	54		54	0.58	-	55	-0.73	54	
Blauwe Reigersingel 31	2496HA	18775	7.5	1	54	54		54	0.55	-	55	-0.69	54	
Blauwe Reigersingel 33	2496HA	18760	7.5	1	54	54		54	0.57	-	55	-0.69	54	
Blauwe Reigersingel 33	2496HA	18760	4.5	1	54	54		54	0.60	-	55	-0.73	53	
Blauwe Reigersingel 33	2496HA	18760	1.5	1	53	54		53	0.68	0.19	55	-0.79	53	
Blauwe Reigersingel 35	2496HA	18751	7.5	1	54	54		54	0.56	-	55	-0.68	53	
Blauwe Reigersingel 35	2496HA	18751	1.5	1	53	54		53	0.64	0.11	55	-0.77	53	
Blauwe Reigersingel 35	2496HA	18751	4.5	1	53	54		53	0.58	0.54	55	-0.71	53	
Blauwe Reigersingel 37	2496HA	18742	4.5	1	53	54		53	0.61	0.55	55	-0.74	53	
Blauwe Reigersingel 37	2496HA	18742	1.5	1	53	54		53	0.66	0.13	55	-0.79	53	
Blauwe Reigersingel 37	2496HA	18742	7.5	1	54	54		54	0.59	-	55	-0.71	53	
Blauwe Reigersingel 39	2496HA	18736	7.5	1	54	54		54	0.60	-	55	-0.70	53	
Blauwe Reigersingel 39	2496HA	18736	4.5	1	53	54		53	0.62	0.48	55	-0.74	53	
Blauwe Reigersingel 39	2496HA	18736	1.5	1	53	54		53	0.68	0.05	55	-0.80	53	
Blauwe Reigersingel 41	2496HA	18726	7.5	1	54	54		54	0.58	-	55	-0.69	54	

Gemeente 's-Gravenhage

Adres en postcode		ID Rekenmodel	Waarneemhoogte [m]	Bestemming	Geluidsbelasting bij huidig GPP [dB]	Toekomst zonder nieuwe maatregelen [dB]	Sanering (AWBWC)	Toets- of streefwaarde [dB]	Effect van het project	Benodigde reductie [dB]	Geluidsbelasting standaard akoestische situatie [dB]	& Luidsreductie door geadviseerde maatregelen [dB]	Toekomst met geadvi-seerde maatregel(en) [dB]	Overschrijding toets of streef-waarde/ (X=ja, leeg vak=nee)
Blauwe Reigersingel 41	2496HA	18726	1.5	1	53	54		53	0.66	0.12	55	-0.79	53	
Blauwe Reigersingel 41	2496HA	18726	4.5	1	53	54		53	0.60	0.56	55	-0.73	53	
Blauwe Reigersingel 43	2496HA	18716	4.5	1	53	54		53	0.58	0.55	55	-0.73	53	
Blauwe Reigersingel 43	2496HA	18716	1.5	1	53	54		53	0.64	0.09	55	-0.79	53	
Blauwe Reigersingel 43	2496HA	18716	7.5	1	54	54		54	0.55	-	55	-0.69	54	
Blauwe Reigersingel 45	2496HA	18704	4.5	1	53	54		53	0.58	0.57	55	-0.74	53	
Blauwe Reigersingel 45	2496HA	18704	7.5	1	54	54		54	0.56	-	55	-0.70	54	
Blauwe Reigersingel 45	2496HA	18704	1.5	1	53	54		53	0.62	0.14	55	-0.78	53	
Blauwe Reigersingel 47	2496HA	18695	7.5	1	54	54		54	0.54	-	55	-0.72	54	
Blauwe Reigersingel 47	2496HA	18695	4.5	1	54	54		54	0.56	-	55	-0.75	53	
Blauwe Reigersingel 47	2496HA	18695	1.5	1	53	54		53	0.60	0.33	55	-0.80	53	
Blauwe Reigersingel 49	2496HA	18681	1.5	1	53	54		53	0.59	0.39	55	-0.78	53	
Blauwe Reigersingel 49	2496HA	18681	4.5	1	54	54		54	0.56	-	55	-0.74	54	
Blauwe Reigersingel 49	2496HA	18681	7.5	1	54	54		54	0.52	-	55	-0.71	54	
Blauwe Reigersingel 51	2496HA	18667	7.5	1	54	54		54	0.54	-	55	-0.70	54	
Blauwe Reigersingel 51	2496HA	18667	4.5	1	54	54		54	0.59	-	55	-0.75	53	
Blauwe Reigersingel 51	2496HA	18667	1.5	1	53	54		53	0.63	0.31	55	-0.79	53	
Blauwe Reigersingel 53	2496HA	18652	7.5	1	54	55		54	0.54	0.01	55	-0.69	54	
Blauwe Reigersingel 55	2496HA	18637	1.5	1	53	54		53	0.62	0.34	55	-0.79	53	
Blauwe Reigersingel 55	2496HA	18637	7.5	1	54	54		54	0.56	-	55	-0.72	54	
Blauwe Reigersingel 55	2496HA	18637	4.5	1	54	54		54	0.59	-	55	-0.75	54	
Blauwe Reigersingel 57	2496HA	18622	1.5	1	53	54		53	0.61	0.39	55	-0.78	53	
Blauwe Reigersingel 57	2496HA	18622	7.5	1	54	54		54	0.55	-	55	-0.71	54	
Blauwe Reigersingel 57	2496HA	18622	4.5	1	54	54		54	0.58	-	55	-0.74	54	
Blauwe Reigersingel 59	2496HA	18608	7.5	1	54	55		54	0.54	0.06	55	-0.69	54	
Blauwe Reigersingel 61	2496HB	18484	7.5	1	55	56		55	0.47	0.04	56	-0.60	55	
Blauwe Reigersingel 63	2496HB	18466	7.5	1	54	55		54	0.11	0.05	55	-0.31	54	
Blauwe Reigersingel 65	2496HB	18449	4.5	1	55	56		55	0.63	0.57	56	-0.82	55	
Blauwe Reigersingel 65	2496HB	18449	1.5	1	55	56		55	0.68	0.19	56	-0.88	55	
Blauwe Reigersingel 65	2496HB	18449	7.5	1	56	56		56	0.63	-	56	-0.79	55	

Gemeente 's-Gravenhage

Adres en postcode		ID Rekenmodel	Waarneemhoogte [m]	Bestemming	Geluidsbelasting bij huidig GPP [dB]	Toekomst zonder nieuwe maatregelen [dB]	Sanering (AWBWC)	Toets- of streefwaarde [dB]	Effect van het project	Benodigde reductie [dB]	Geluidsbelasting standaard akoestische situatie [dB]	& luidsreductie door geadviseerde maatregelen [dB]	Toekomst met geadvi-seerde maatregel(en) [dB]	Overschrijding toets of streef-waarde/ (X=ja, leeg vak=nee)
Blauwe Reigersingel 67	2496HB	18428	1.5	1	55	56		55	0.59	0.12	56	-0.79	55	
Blauwe Reigersingel 67	2496HB	18428	7.5	1	56	56		56	0.54	-	56	-0.71	55	
Blauwe Reigersingel 67	2496HB	18428	4.5	1	55	56		55	0.55	0.52	56	-0.75	55	
Blauwe Reigersingel 69	2496HB	18416	4.5	1	56	56		56	0.53	-	56	-0.72	55	
Blauwe Reigersingel 69	2496HB	18416	7.5	1	56	56		56	0.53	-	56	-0.69	55	
Blauwe Reigersingel 69	2496HB	18416	1.5	1	55	56		55	0.57	0.16	56	-0.76	55	
Blauwe Reigersingel 71	2496HB	18388	1.5	1	55	56		55	0.57	0.21	56	-0.75	55	
Blauwe Reigersingel 71	2496HB	18388	7.5	1	56	56		56	0.52	-	56	-0.68	55	
Blauwe Reigersingel 71	2496HB	18388	4.5	1	56	56		56	0.54	-	56	-0.71	55	
Blauwe Reigersingel 73	2496HB	18370	4.5	1	56	56		56	0.53	-	56	-0.74	55	
Blauwe Reigersingel 73	2496HB	18370	1.5	1	55	56		55	0.55	0.17	56	-0.77	55	
Blauwe Reigersingel 73	2496HB	18370	7.5	1	56	56		56	0.52	-	56	-0.70	55	
Blauwe Reigersingel 75	2496HB	18349	4.5	1	56	56		56	0.52	-	56	-0.72	56	
Blauwe Reigersingel 75	2496HB	18349	7.5	1	56	56		56	0.52	-	57	-0.68	56	
Blauwe Reigersingel 75	2496HB	18349	1.5	1	55	56		55	0.55	0.37	56	-0.75	55	
Blauwe Reigersingel 77	2496HB	18324	7.5	1	56	56		56	0.50	-	57	-0.67	56	
Blauwe Reigersingel 77	2496HB	18324	1.5	1	55	56		55	0.54	0.46	56	-0.74	55	
Blauwe Reigersingel 77	2496HB	18324	4.5	1	56	56		56	0.52	-	57	-0.71	56	
Blauwe Reigersingel 79	2496HB	18302	1.5	1	55	56		55	0.56	0.47	56	-0.76	55	
Blauwe Reigersingel 79	2496HB	18302	4.5	1	56	56		56	0.52	-	57	-0.72	56	
Blauwe Reigersingel 79	2496HB	18302	7.5	1	56	56		56	0.51	-	57	-0.68	56	
Blauwe Reigersingel 81	2496HB	18282	7.5	1	56	57		56	0.51	0.02	57	-0.68	56	
Blauwe Reigersingel 83	2496HB	18264	7.5	1	56	57		56	0.49	0.07	57	-0.67	56	
Blauwe Reigersingel 83	2496HB	18235	7.5	1	56	57		56	0.76	0.22	57	-1.14	56	
Blauwe Reigersingel 85	2496HB	18196	7.5	1	57	57		57	0.46	-	58	-0.64	56	
Blauwe Reigersingel 85	2496HB	18196	4.5	1	57	57		57	0.48	-	57	-0.67	56	
Blauwe Reigersingel 85	2496HB	18196	1.5	1	56	57		56	0.51	0.15	57	-0.71	56	
Blauwe Reigersingel 87	2496HB	18171	1.5	1	56	57		56	0.50	0.15	57	-0.71	56	
Blauwe Reigersingel 87	2496HB	18171	4.5	1	56	57		56	0.47	0.47	57	-0.67	56	
Blauwe Reigersingel 87	2496HB	18171	7.5	1	57	57		57	0.43	-	58	-0.64	56	

Gemeente 's-Gravenhage

Adres en postcode		ID Rekenmodel	Waarneemhoogte [m]	Bestemming	Geluidsbelasting bij huidig GPP [dB]	Toekomst zonder nieuwe maatregelen [dB]	Sanering (AWBWC)	Toets- of streefwaarde [dB]	Effect van het project	Benodigde reductie [dB]	Geluidsbelasting standaard akoestische situatie [dB]	& luidsreductie door geadviseerde maatregelen [dB]	Toekomst met geadvi-seerde maatregel(en) [dB]	Overschrijding toets of streef-waarde/ (X=ja, leeg vak=nee)
Blauwe Reigersingel 89	2496HB	18162	7.5	1	57	57		57	0.44	-	58	-0.62	57	
Blauwe Reigersingel 89	2496HB	18162	4.5	1	57	57		57	0.46	-	58	-0.65	56	
Blauwe Reigersingel 89	2496HB	18162	1.5	1	56	57		56	0.48	0.29	57	-0.66	56	
Blauwe Reigersingel 91	2496HB	18145	1.5	1	55	56		55	0.60	0.27	56	-0.86	55	
Blauwe Reigersingel 91	2496HB	18145	7.5	1	56	56		56	0.50	-	57	-0.75	56	
Blauwe Reigersingel 91	2496HB	18145	4.5	1	56	56		56	0.54	-	57	-0.81	55	
Blauwe Reigersingel 93	2496HB	18132	7.5	1	56	57		56	0.50	0.31	57	-0.72	56	
Blauwe Reigersingel 93	2496HB	18132	4.5	1	56	57		56	0.53	0.16	57	-0.77	56	
Blauwe Reigersingel 95	2496HB	18116	4.5	1	56	57		56	0.53	0.20	57	-0.76	56	
Blauwe Reigersingel 95	2496HB	18116	7.5	1	56	57		56	0.49	0.34	57	-0.72	56	
Blauwe Reigersingel 97	2496HB	18103	4.5	1	56	57		56	0.51	0.24	57	-0.74	56	
Blauwe Reigersingel 97	2496HB	18103	7.5	1	56	57		56	0.48	0.38	57	-0.70	56	
Blauwe Reigersingel 99	2496HB	18092	7.5	1	56	57		56	0.48	0.33	57	-0.69	56	
Blauwe Reigersingel 99	2496HB	18092	4.5	1	56	57		56	0.50	0.19	57	-0.73	56	
Blauwe Reigersingel 101	2496HB	18081	4.5	1	56	57		56	0.53	0.18	57	-0.74	56	
Blauwe Reigersingel 101	2496HB	18081	7.5	1	56	57		56	0.49	0.31	57	-0.69	56	
Blauwe Reigersingel 103	2496HB	18063	7.5	1	56	57		56	0.49	0.28	57	-0.73	56	
Blauwe Reigersingel 103	2496HB	18063	4.5	1	56	57		56	0.52	0.14	57	-0.77	56	
Blauwe Reigersingel 105	2496HB	18051	7.5	1	56	57		56	0.49	0.29	57	-0.73	56	
Blauwe Reigersingel 105	2496HB	18051	4.5	1	56	57		56	0.53	0.15	57	-0.77	56	
Blauwe Reigersingel 107	2496HB	18040	4.5	1	56	57		56	0.53	0.11	57	-0.77	56	
Blauwe Reigersingel 107	2496HB	18040	7.5	1	56	57		56	0.50	0.27	57	-0.73	56	
Blauwe Reigersingel 109	2496HB	18026	7.5	1	56	57		56	0.49	0.26	57	-0.70	56	
Blauwe Reigersingel 109	2496HB	18026	4.5	1	56	57		56	0.52	0.11	57	-0.74	56	
Blauwe Reigersingel 111	2496HB	17960	7.5	1	55	55		55	0.19	-	56	-0.42	55	
Blauwe Reigersingel 113	2496HB	17912	7.5	1	56	56		56	0.55	-	57	-0.82	55	
Blauwe Reigersingel 113	2496HB	17912	4.5	1	56	56		56	0.58	-	57	-0.89	55	
Blauwe Reigersingel 115	2496HB	17893	1.5	1	55	56		55	0.60	0.04	56	-0.89	55	
Blauwe Reigersingel 115	2496HB	17893	4.5	1	56	56		56	0.55	-	57	-0.86	55	
Blauwe Reigersingel 115	2496HB	17893	7.5	1	56	56		56	0.52	-	57	-0.79	56	

Gemeente 's-Gravenhage

Adres en postcode		ID Rekenmodel	Waarneemhoogte [m]	Bestemming	Geluidsbelasting bij huidig GPP [dB]	Toekomst zonder nieuwe maatregelen [dB]	Sanering (AWBWC)	Toets- of streefwaarde [dB]	Effect van het project	Benodigde reductie [dB]	Geluidsbelasting standaard akoestische situatie [dB]	& Geluidsreductie door geadviseerde maatregelen [dB]	Toekomst met geadviseerde maatregel(en) [dB]	Overschrijding toets of streefwaarde/ (X=ja, leeg vak=nee)
Blauwe Reigersingel 117	2496HB	17874	7.5	1	56	56		56	0.55	-	57	-0.78	56	
Blauwe Reigersingel 117	2496HB	17874	4.5	1	56	56		56	0.60	-	57	-0.84	55	
Blauwe Reigersingel 117	2496HB	17874	1.5	1	55	56		55	0.62	0.04	56	-0.86	55	
Blauwe Reigersingel 119	2496HB	17857	4.5	1	56	56		56	0.57	-	57	-0.87	55	
Blauwe Reigersingel 119	2496HB	17857	7.5	1	56	56		56	0.53	-	57	-0.80	56	
Blauwe Reigersingel 119	2496HB	17857	1.5	1	55	56		55	0.60	0.07	56	-0.89	55	
Blauwe Reigersingel 121	2496HB	17840	7.5	1	56	56		56	0.57	-	57	-0.81	56	
Blauwe Reigersingel 121	2496HB	17840	4.5	1	56	56		56	0.61	-	57	-0.88	55	
Blauwe Reigersingel 121	2496HB	17840	1.5	1	55	56		55	0.64	0.01	56	-0.91	55	
Blauwe Reigersingel 123	2496HB	17828	4.5	1	56	56		56	0.62	-	57	-0.88	55	
Blauwe Reigersingel 123	2496HB	17828	7.5	1	56	56		56	0.59	-	57	-0.82	56	
Blauwe Reigersingel 125	2496HB	17818	4.5	1	56	56		56	0.60	-	57	-0.88	55	
Blauwe Reigersingel 125	2496HB	17818	7.5	1	56	56		56	0.57	-	57	-0.81	56	
Blauwe Reigersingel 127	2496HB	17811	7.5	1	56	56		56	0.55	-	57	-0.80	56	
Blauwe Reigersingel 127	2496HB	17811	4.5	1	56	56		56	0.58	-	57	-0.87	55	
Blauwe Reigersingel 129	2496HB	17803	4.5	1	56	56		56	0.61	-	57	-0.87	55	
Blauwe Reigersingel 129	2496HB	17803	7.5	1	56	56		56	0.57	-	57	-0.80	56	
Blauwe Reigersingel 131	2496HB	17793	4.5	1	56	56		56	0.62	-	57	-0.92	55	
Blauwe Reigersingel 131	2496HB	17793	7.5	1	56	56		56	0.58	-	57	-0.85	55	
Blauwe Reigersingel 133	2496HB	17775	7.5	1	56	56		56	0.59	-	57	-0.84	56	
Blauwe Reigersingel 133	2496HB	17775	4.5	1	56	56		56	0.63	-	57	-0.90	55	
Boerenzwaluwstraat 2	2496HR	18846	7.5	1	52	52		52	0.13	-	52	-0.29	52	
Boerenzwaluwstraat 4	2496HR	18846	7.5	1	52	52		52	0.13	-	52	-0.29	52	
Boerenzwaluwstraat 6	2496HR	18846	7.5	1	52	52		52	0.13	-	52	-0.29	52	
Boerenzwaluwstraat 8	2496HR	18839	7.5	1	50	51		50	0.20	0.10	51	-0.41	50	
Boerenzwaluwstraat 10	2496HR	18839	7.5	1	50	51		50	0.20	0.10	51	-0.41	50	
Boerenzwaluwstraat 12	2496HR	18839	7.5	1	50	51		50	0.20	0.10	51	-0.41	50	
Boerenzwaluwstraat 14	2496HR	18839	7.5	1	50	51		50	0.20	0.10	51	-0.41	50	
Boerenzwaluwstraat 16	2496HR	18839	7.5	1	50	51		50	0.20	0.10	51	-0.41	50	
Boerenzwaluwstraat 18	2496HR	18839	7.5	1	50	51		50	0.20	0.10	51	-0.41	50	

Gemeente 's-Gravenhage

Adres en postcode		ID Rekenmodel	Waarneemhoogte [m]	Bestemming	Geluidsbelasting bij huidig GPP [dB]	Toekomst zonder nieuwe maatregelen [dB]	Sanering (AWBWC)	Toets- of streefwaarde [dB]	Effect van het project	Benodigde reductie [dB]	Geluidsbelasting standaard akoestische situatie [dB]	& Geadviseerde maatregelen [dB]	Toekomst met geadviseerde maatregel(en) [dB]	Overschrijding toets of streefwaarde/ (X=ja, leeg vak=nee)
Bolmanstraat 1	2496RE	15418	4.5	1	50						51	-0.01	50	
Bolmanstraat 2	2496RE	15418	4.5	1	50						51	-0.01	50	
Bolmanstraat 3	2496RE	15425	4.5	1	50						51	-0.01	50	
Bolmanstraat 4	2496RE	15351	4.5	1	50						50	0.00	50	
Bolmanstraat 5	2496RE	15446	4.5	1	50						51	-0.01	50	
Bolmanstraat 6	2496RE	15435	4.5	1	50						50	0.00	49	
Bolmanstraat 7	2496RE	15455	4.5	1	50						51	0.00	50	
Bolmanstraat 8	2496RE	15435	4.5	1	50						50	0.00	49	
Bolmanstraat 9	2496RE	15484	4.5	1	50						51	0.00	50	
Bolmanstraat 10	2496RE	15459	4.5	1	50						50	0.00	49	
Bolmanstraat 11	2496RE	15577	7.5	1	53						54	0.00	53	
Bolmanstraat 14	2496RE	15519	7.5	1	53						54	-0.01	53	
Bolmanstraat 17	2496RE	15694	4.5	1	49						50	0.00	49	
Bolmanstraat 19	2496RE	15694	4.5	1	49						50	0.00	49	
Bolmanstraat 21	2496RE	15694	4.5	1	49						50	0.00	49	
Bolmanstraat 22	2496RE	15694	4.5	1	49						50	0.00	49	
Bosrank 1	2496VT	14210	7.5	1	56						56	-0.01	56	
Bosrank 2	2496VT	14365	7.5	1	55						56	-0.01	55	
Bosrank 3	2496VT	14221	7.5	1	55						55	-0.01	55	
Bosrank 3	2496VT	14286	7.5	1	55						57	-0.06	55	
Bosrank 4	2496VT	14385	7.5	1	54						56	-0.03	54	
Bosrank 5	2496VT	14283	7.5	1	55						56	-0.03	55	
Bosrank 6	2496VT	14401	7.5	1	56						57	-0.01	56	
Bosrank 7	2496VT	14282	7.5	1	57						58	-0.02	57	
Bosrank 9	2496VT	14537	7.5	1	56						57	0.00	56	
Bosrank 11	2496VT	14549	7.5	1	56						56	-0.02	55	
Bosrank 13	2496VT	14628	7.5	1	56						57	-0.06	56	
Bosrank 15	2496VT	14697	7.5	1	57						58	-0.04	57	
Bosrank 16	2496VT	14442	7.5	1	57						59	-0.02	57	
Bosrank 18	2496VT	14499	7.5	1	57						58	-0.01	57	

Gemeente 's-Gravenhage

Adres en postcode		ID Rekenmodel	Waarneemhoogte [m]	Bestemming	Geluidsbelasting bij huidig GPP [dB]	Toekomst zonder nieuwe maatregelen [dB]	Sanering (AWBWC)	Toets- of streefwaarde [dB]	Effect van het project	Benodigde reductie [dB]	Geluidsbelasting standaard akoestische situatie [dB]	& Geluidsreductie door geadviseerde maatregelen [dB]	Toekomst met geadviseerde maatregel(en) [dB]	Overschrijding toets of streefwaarde/ (X=ja, leeg vak=nee)
Bosrank 20	2496VT	14519	7.5	1	57						58	-0.02	57	
Bosrank 22	2496VT	14585	7.5	1	57						58	-0.01	56	
Bosrank 22	2496VT	14576	7.5	1	56						58	-0.01	56	
Bosrank 24	2496VT	14597	7.5	1	56						57	-0.01	56	
Bosrank 26	2496VT	14654	7.5	1	56						57	-0.01	56	
Bosrank 28	2496VT	14754	7.5	1	56						57	-0.05	56	
Bosrank 28	2496VT	14740	7.5	1	56						56	-0.05	56	
Bosrank 30	2496VT	14785	7.5	1	57						58	-0.05	56	
Bosrank 30	2496VT	14803	7.5	1	56						58	-0.05	56	
Boswinde 1	2496WC	15636	7.5	1	57						58	-0.09	56	
Boswinde 2	2496WB	15495	7.5	1	57						58	-0.05	57	
Boswinde 3	2496WC	15624	7.5	1	56						58	-0.09	56	
Boswinde 4	2496WB	15485	7.5	1	57						58	-0.04	57	
Boswinde 5	2496WC	15593	7.5	1	56						57	-0.11	56	
Boswinde 6	2496WB	15474	7.5	1	57						58	-0.05	56	
Boswinde 7	2496WC	15586	7.5	1	56						57	-0.09	56	
Boswinde 8	2496WB	15465	7.5	1	56						57	-0.04	56	
Boswinde 9	2496WC	15551	7.5	1	56						57	-0.07	56	
Boswinde 10	2496WB	15433	7.5	1	56						57	-0.04	56	
Boswinde 11	2496WC	15522	7.5	1	56						57	-0.09	56	
Boswinde 12	2496WB	15412	7.5	1	54						55	-0.02	54	
Boswinde 13	2496WC	15494	7.5	1	56						57	-0.06	56	
Boswinde 14	2496WB	15399	7.5	1	55						56	-0.04	55	
Boswinde 15	2496WC	15486	7.5	1	56						57	-0.08	56	
Boswinde 16	2496WB	15362	7.5	1	57						57	-0.04	56	
Boswinde 17	2496WC	15460	7.5	1	56						57	-0.07	56	
Boswinde 18	2496WB	15329	7.5	1	57						57	-0.05	57	
Boswinde 19	2496WC	15447	7.5	1	56						57	-0.05	56	
Boswinde 20	2496WB	15314	7.5	1	57						57	-0.05	57	
Boswinde 21	2496WC	15426	7.5	1	56						57	-0.05	56	

Gemeente 's-Gravenhage

Adres en postcode		ID Rekenmodel	Waarneemhoogte [m]	Bestemming	Geluidsbelasting bij huidig GPP [dB]	Toekomst zonder nieuwe maatregelen [dB]	Sanering (AWBWC)	Toets- of streefwaarde [dB]	Effect van het project	Benodigde reductie [dB]	Geluidsbelasting standaard akoestische situatie [dB]	& G luidsreductie door geadviseerde maatregelen [dB]	Toekomst met geadviseerde maatregel(en) [dB]	Overschrijding toets of streefwaarde/ (X=ja, leeg vak=nee)
Boswinde 22	2496WB	15264	7.5	1	57						57	-0.04	56	
Boswinde 23	2496WC	15417	7.5	1	56						57	-0.05	56	
Boswinde 24	2496WB	15253	7.5	1	55						56	-0.04	55	
Boswinde 25	2496WC	15404	7.5	1	57						57	-0.05	56	
Boswinde 26	2496WB	15195	7.5	1	57						58	-0.03	57	
Boswinde 26	2496WB	15184	7.5	1	57						58	-0.04	57	
Boswinde 27	2496WC	15397	7.5	1	56						57	-0.04	56	
Boswinde 27	2496WC	15390	7.5	1	56						57	-0.03	56	
Boswinde 28	2496WD	14827	7.5	1	55						56	-0.07	55	
Boswinde 29	2496WC	15358	7.5	1	57						57	-0.04	57	
Boswinde 30	2496WD	14769	7.5	1	56						56	-0.02	56	
Boswinde 31	2496WC	15318	7.5	1	57						58	-0.05	57	
Boswinde 32	2496WD	14750	7.5	1	56						56	-0.02	56	
Boswinde 33	2496WC	15306	7.5	1	57						58	-0.05	57	
Boswinde 34	2496WD	14702	7.5	1	57						57	-0.02	57	
Boswinde 35	2496WC	15280	7.5	1	57						58	-0.06	57	
Boswinde 36	2496WD	14643	7.5	1	57						57	-0.04	57	
Boswinde 37	2496WC	15267	7.5	1	58						59	-0.05	57	
Boswinde 38	2496WD	14612	7.5	1	57						57	-0.04	57	
Boswinde 39	2496WE	15165	7.5	1	58						59	-0.04	57	
Boswinde 40	2496WD	14586	7.5	1	55						56	-0.03	55	
Boswinde 41	2496WE	15149	7.5	1	57						58	-0.02	57	
Boswinde 42	2496WD	14543	7.5	1	57						58	-0.03	57	
Boswinde 43	2496WE	15128	7.5	1	57						58	-0.04	57	
Boswinde 44	2496WD	14525	7.5	1	56						57	-0.03	56	
Boswinde 45	2496WE	15098	7.5	1	58						59	-0.03	57	
Boswinde 46	2496WD	14501	7.5	1	57						58	-0.02	57	
Boswinde 47	2496WE	15027	7.5	1	57						58	-0.05	57	
Boswinde 48	2496WD	14426	7.5	1	57						58	-0.02	57	
Boswinde 49	2496WE	14996	7.5	1	57						58	-0.04	57	

Gemeente 's-Gravenhage

Adres en postcode		ID Rekenmodel	Waarneemhoogte [m]	Bestemming	Geluidsbelasting bij huidig GPP [dB]	Toekomst zonder nieuwe maatregelen [dB]	Sanering (AWBWC)	Toets- of streefwaarde [dB]	Effect van het project	Benodigde reductie [dB]	Geluidsbelasting standaard akoestische situatie [dB]	& Geluidsreductie door geadviseerde maatregelen [dB]	Toekomst met geadviseerde maatregel(en) [dB]	Overschrijding toets of streefwaarde/ (X=ja, leeg vak=nee)
Boswinde 50	2496WD	14311	7.5	1	56						57	-0.04	55	
Boswinde 51	2496WE	14965	7.5	1	57						57	-0.05	56	
Boswinde 52	2496WD	14175	7.5	1	55						56	0.00	55	
Boswinde 52	2496WD	14230	7.5	1	55						57	-0.01	55	
Boswinde 53	2496WE	14924	7.5	1	57						58	-0.06	56	
Boswinde 54	2496WD	14158	7.5	1	56						56	-0.05	56	
Boswinde 54	2496WD	14199	7.5	1	56						57	-0.01	56	
Boswinde 55	2496WE	14905	7.5	1	56						57	-0.02	56	
Boswinde 56	2496WD	14139	7.5	1	56						58	-0.03	56	
Boswinde 57	2496WE	14879	7.5	1	56						57	-0.07	56	
Boswinde 58	2496WD	14116	7.5	1	56						58	-0.03	56	
Boswinde 59	2496WE	14845	7.5	1	56						57	-0.05	56	
Boswinde 60	2496WD	14066	7.5	1	56						58	-0.02	56	
Boswinde 61	2496WE	14797	7.5	1	56						57	-0.04	56	
Boswinde 62	2496WD	13990	7.5	1	58						59	-0.02	58	
Boswinde 63	2496WE	14780	7.5	1	57						57	-0.04	56	
Boswinde 64	2496WD	14269	7.5	1	59						60	-0.01	59	
Boswinde 65	2496WE	14744	7.5	1	57						57	-0.03	56	
Boswinde 66	2496WD	14375	7.5	1	58						59	-0.01	58	
Boswinde 67	2496WE	14732	7.5	1	57						57	-0.03	57	
Boswinde 68	2496WD	14408	7.5	1	58						59	-0.02	58	
Boswinde 69	2496WE	14665	7.5	1	57						57	-0.03	57	
Boswinde 70	2496WD	14488	7.5	1	58						59	-0.04	58	
Boswinde 71	2496WE	14649	7.5	1	57						58	-0.04	57	
Boswinde 72	2496WD	14592	7.5	1	58						60	-0.03	58	
Boswinde 72	2496WD	14566	7.5	1	58						60	-0.05	58	
Boswinde 73	2496WE	14567	7.5	1	57						57	-0.03	57	
Boswinde 74	2496WJ	14977	7.5	1	59						60	-0.03	59	
Boswinde 75	2496WE	14535	7.5	1	57						57	-0.03	57	
Boswinde 75	2496WE	14548	7.5	1	57						57	-0.02	57	

Gemeente 's-Gravenhage

Adres en postcode		ID Rekenmodel	Waarneemhoogte [m]	Bestemming	Geluidsbelasting bij huidig GPP [dB]	Toekomst zonder nieuwe maatregelen [dB]	Sanering (AWBWC)	Toets- of streefwaarde [dB]	Effect van het project	Benodigde reductie [dB]	Geluidsbelasting standaard akoestische situatie [dB]	& Luidsreductie door geadviseerde maatregelen [dB]	Toekomst met geadviseerde maatregel(en) [dB]	Overschrijding toets of streefwaarde/ (X=ja, leeg vak=nee)
Boswinde 76	2496WJ	15014	7.5	1	59						60	-0.05	59	
Boswinde 77	2496WE	14464	7.5	1	57						57	-0.01	57	
Boswinde 78	2496WJ	15025	7.5	1	59						60	-0.03	58	
Boswinde 79	2496WG	14206	7.5	1	55						56	-0.02	55	
Boswinde 79	2496WG	14255	7.5	1	55						57	-0.02	55	
Boswinde 80	2496WJ	15050	7.5	1	58						60	-0.01	58	
Boswinde 81	2496WG	14167	7.5	1	54						57	-0.01	54	
Boswinde 82	2496WJ	15070	7.5	1	58						59	-0.02	58	
Boswinde 83	2496WG	14079	7.5	1	55						57	0.00	54	
Boswinde 84	2496WJ	15092	7.5	1	58						60	-0.03	58	
Boswinde 85	2496WG	14052	7.5	1	55						57	-0.03	54	
Boswinde 86	2496WJ	15085	7.5	1	58						59	-0.05	58	
Boswinde 87	2496WG	13909	7.5	1	56						56	-0.01	56	
Boswinde 87	2496WG	13909	4.5	1	56						56	-0.01	56	
Boswinde 88	2496WJ	15057	7.5	1	59						60	-0.04	59	
Boswinde 89	2496WG	13924	7.5	1	56						58	0.00	56	
Boswinde 89	2496WG	13893	7.5	1	56						56	-0.01	56	
Boswinde 90	2496WJ	15114	7.5	1	59						60	-0.05	58	
Boswinde 91	2496WG	13867	7.5	1	56						57	-0.01	56	
Boswinde 92	2496WJ	15131	7.5	1	59						60	-0.04	58	
Boswinde 93	2496WG	13796	7.5	1	53						53	-0.03	53	
Boswinde 94	2496WJ	15164	7.5	1	59						60	-0.04	58	
Boswinde 95	2496WG	13734	7.5	1	55						55	-0.01	55	
Boswinde 96	2496WJ	15208	7.5	1	58						59	-0.02	58	
Boswinde 97	2496WG	13669	7.5	1	55						55	0.00	55	
Boswinde 98	2496WJ	14891	7.5	1	60						61	-0.01	59	
Boswinde 99	2496WG	13764	7.5	1	56						57	-0.03	56	
Boswinde 101	2496WG	13630	7.5	1	55						55	0.00	55	
Boswinde 103	2496WG	13420	7.5	1	58						58	0.00	58	
Boswinde 105	2496WG	13440	7.5	1	55						55	-0.01	55	

Gemeente 's-Gravenhage

Adres en postcode		ID Rekenmodel	Waarneemhoogte [m]	Bestemming	Geluidsbelasting bij huidig GPP [dB]	Toekomst zonder nieuwe maatregelen [dB]	Sanering (AWBWC)	Toets- of streefwaarde [dB]	Effect van het project	Benodigde reductie [dB]	Geluidsbelasting standaard akoestische situatie [dB]	& Geluidsreductie door geadviseerde maatregelen [dB]	Toekomst met geadviseerde maatregel(en) [dB]	Overschrijding toets of streefwaarde/ (X=ja, leeg vak=nee)
Boswinde 107	2496WG	13337	7.5	1	59						59	0.00	59	
Boswinde 109	2496WG	13386	7.5	1	56						56	0.00	56	
Boswinde 111	2496WG	13270	7.5	1	58						58	0.00	58	
Boswinde 113	2496WG	13433	7.5	1	56						57	-0.01	56	
Boswinde 113	2496WG	13471	7.5	1	56						56	0.00	56	
Boswinde 115	2496WG	13530	7.5	1	56						57	-0.01	56	
Boswinde 117	2496WG	13600	7.5	1	57						58	-0.01	56	
Boswinde 119	2496WG	13646	7.5	1	57						57	-0.01	57	
Boswinde 121	2496WH	13731	7.5	1	56						58	-0.01	56	
Boswinde 123	2496WH	13753	7.5	1	57						58	-0.01	57	
Boswinde 125	2496WH	13818	7.5	1	57						57	-0.01	57	
Boswinde 125	2496WH	13748	7.5	1	57						58	-0.01	57	
Boswinde 127	2496WH	13918	7.5	1	56						57	0.00	56	
Boswinde 127	2496WH	13825	7.5	1	56						56	-0.01	56	
Boswinde 129	2496WH	13949	7.5	1	58						58	0.00	58	
Boswinde 131	2496WH	14042	7.5	1	57						57	-0.01	57	
Boswinde 133	2496WH	14046	7.5	1	56						57	-0.01	56	
Boswinde 133	2496WH	14113	7.5	1	56						57	-0.01	56	
Boswinde 135	2496WH	14123	7.5	1	57						58	-0.01	57	
Boswinde 137	2496WH	14156	7.5	1	58						59	-0.01	58	
Boswinde 139	2496WH	14275	7.5	1	57						58	-0.01	57	
Boswinde 139	2496WH	14243	7.5	1	57						58	0.00	57	
Boswinde 141	2496WH	14393	7.5	1	58						58	-0.02	57	
Boswinde 143	2496WH	14416	7.5	1	58						59	-0.01	58	
Boswinde 145	2496WH	14329	7.5	1	58						58	-0.02	58	
Boswinde 147	2496WH	14241	7.5	1	59						60	-0.01	58	
Boswinde 149	2496WH	14424	7.5	1	57						57	-0.02	57	
Boswinde 151	2496WH	14430	7.5	1	56						57	-0.01	56	
Boswinde 153	2496WH	14498	7.5	1	58						58	-0.02	58	
Boswinde 155	2496WH	14564	7.5	1	56						58	-0.02	56	

Gemeente 's-Gravenhage

Adres en postcode		ID Rekenmodel	Waarneemhoogte [m]	Bestemming	Geluidsbelasting bij huidig GPP [dB]	Toekomst zonder nieuwe maatregelen [dB]	Sanering (AWBWC)	Toets- of streefwaarde [dB]	Effect van het project	Benodigde reductie [dB]	Geluidsbelasting standaard akoestische situatie [dB]	& Geluidsreductie door geadviseerde maatregelen [dB]	Toekomst met geadviseerde maatregel(en) [dB]	Overschrijding toets of streef-waarde/ (X=ja, leeg vak=nee)
Boswinde 157	2496WK	14734	7.5	1	55						55	0.00	54	
Boswinde 159	2496WK	14670	7.5	1	57						57	-0.02	57	
Boswinde 159	2496WK	14651	7.5	1	57						58	-0.02	57	
Boswinde 161	2496WK	14607	7.5	1	56						57	-0.01	56	
Boswinde 163	2496WK	14574	7.5	1	58						59	-0.03	58	
Boswinde 165	2496WK	14662	7.5	1	58						58	-0.03	58	
Boswinde 167	2496WK	14730	7.5	1	58						58	-0.02	57	
Boswinde 169	2496WK	14774	7.5	1	55						56	-0.03	54	
Boswinde 171	2496WK	14828	7.5	1	56						57	-0.05	55	
Boswinde 173	2496WK	14908	7.5	1	56						56	-0.05	56	
Boswinde 175	2496WK	14846	7.5	1	56						57	-0.01	56	
Boswinde 177	2496WK	14868	7.5	1	57						58	-0.02	57	
Boswinde 177	2496WK	14912	7.5	1	57						59	-0.05	57	
Boswinde 179	2496WK	14834	7.5	1	57						58	-0.03	57	
Boswinde 181	2496WK	14808	7.5	1	57						57	-0.01	57	
Boswinde 183	2496WK	14839	7.5	1	57						59	-0.06	57	
Boswinde 185	2496WK	14814	7.5	1	58						60	-0.08	58	
Brigantijnlaan 335	2496ZT	20113	7.5	1	59						64	-0.07	59	
Brigantijnlaan 337	2496ZT	20113	7.5	1	59						64	-0.07	59	
Brigantijnlaan 339	2496ZT	20113	7.5	1	59						64	-0.07	59	
Brigantijnlaan 341	2496ZT	20113	7.5	1	59						64	-0.07	59	
Brigantijnlaan 343	2496ZT	20113	7.5	1	59						64	-0.07	59	
Brigantijnlaan 345	2496ZT	20113	7.5	1	59						64	-0.07	59	
Brigantijnlaan 347	2496ZT	20113	7.5	1	59						64	-0.07	59	
Brigantijnlaan 349	2496ZT	20113	7.5	1	59						64	-0.07	59	
Brigantijnlaan 351	2496ZT	20113	7.5	1	59						64	-0.07	59	
Brigantijnlaan 353	2496ZT	20113	7.5	1	59						64	-0.07	59	
Brigantijnlaan 355	2496ZT	20113	7.5	1	59						64	-0.07	59	
Brigantijnlaan 357	2496ZT	20113	7.5	1	59						64	-0.07	59	
Brigantijnlaan 359	2496ZT	20113	7.5	1	59						64	-0.07	59	

Gemeente 's-Gravenhage

Adres en postcode		ID Rekenmodel	Waarneemhoogte [m]	Bestemming	Geluidsbelasting bij huidig GPP [dB]	Toekomst zonder nieuwe maatregelen [dB]	Sanering (AWBWC)	Toets- of streefwaarde [dB]	Effect van het project	Benodigde reductie [dB]	Geluidsbelasting standaard akoestische situatie [dB]	& Geluidsreductie door geadviseerde maatregelen [dB]	Toekomst met geadviseerde maatregel(en) [dB]	Overschrijding toets of streefwaarde/ (X=ja, leeg vak=nee)
Brigantijnlaan 361	2496ZT	20113	7.5	1	59						64	-0.07	59	
Brigantijnlaan 363	2496ZT	20113	7.5	1	59						64	-0.07	59	
Brigantijnlaan 365	2496ZT	20113	10.5	1	60						64	-0.07	60	
Brigantijnlaan 367	2496ZT	20113	10.5	1	60						64	-0.07	60	
Brigantijnlaan 369	2496ZT	20113	10.5	1	60						64	-0.07	60	
Brigantijnlaan 371	2496ZT	20113	10.5	1	60						64	-0.07	60	
Brigantijnlaan 373	2496ZT	20113	10.5	1	60						64	-0.07	60	
Brigantijnlaan 375	2496ZT	20113	10.5	1	60						64	-0.07	60	
Brigantijnlaan 377	2496ZT	20113	10.5	1	60						64	-0.07	60	
Brigantijnlaan 379	2496ZT	20113	10.5	1	60						64	-0.07	60	
Brigantijnlaan 381	2496ZT	20113	10.5	1	60						64	-0.07	60	
Brigantijnlaan 383	2496ZT	20113	10.5	1	60						64	-0.07	60	
Brigantijnlaan 385	2496ZT	20113	10.5	1	60						64	-0.07	60	
Brigantijnlaan 387	2496ZT	20113	10.5	1	60						64	-0.07	60	
Brigantijnlaan 389	2496ZT	20113	10.5	1	60						64	-0.07	60	
Brigantijnlaan 391	2496ZT	20113	10.5	1	60						64	-0.07	60	
Brigantijnlaan 393	2496ZT	20113	10.5	1	60						64	-0.07	60	
Brigantijnlaan 395	2496ZT	20113	10.5	1	60						64	-0.07	60	
Brigantijnlaan 397	2496ZT	20113	10.5	1	60						64	-0.07	60	
Brigantijnlaan 399	2496ZT	20113	10.5	1	60						64	-0.07	60	
Brigantijnlaan 401	2496ZT	20113	10.5	1	60						64	-0.07	60	
Brigantijnlaan 403	2496ZT	20113	10.5	1	60						64	-0.07	60	
Brigantijnlaan 405	2496ZT	20113	10.5	1	60						64	-0.07	60	
Brigantijnlaan 407	2496ZT	20113	13.5	1	61						64	-0.06	61	
Brigantijnlaan 409	2496ZT	20113	13.5	1	61						64	-0.06	61	
Brigantijnlaan 411	2496ZT	20113	13.5	1	61						64	-0.06	61	
Brigantijnlaan 439	2496ZT	20113	13.5	1	61						64	-0.06	61	
Brigantijnlaan 441	2496ZT	20113	13.5	1	61						64	-0.06	61	
Brigantijnlaan 443	2496ZT	20113	13.5	1	61						64	-0.06	61	
Brigantijnlaan 445	2496ZT	20113	13.5	1	61						64	-0.06	61	

Gemeente 's-Gravenhage

Adres en postcode		ID Rekenmodel	Waarneemhoogte [m]	Bestemming	Geluidsbelasting bij huidig GPP [dB]	Toekomst zonder nieuwe maatregelen [dB]	Sanering (AWBWC)	Toets- of streefwaarde [dB]	Effect van het project	Benodigde reductie [dB]	Geluidsbelasting standaard akoestische situatie [dB]	& Geluidsreductie door geadviseerde maatregelen [dB]	Toekomst met geadviseerde maatregel(en) [dB]	Overschrijding toets of streefwaarde/ (X=ja, leeg vak=nee)
Brigantijnlaan 447	2496ZT	20113	13.5	1	61						64	-0.06	61	
Brigantijnlaan 449	2496ZT	20113	13.5	1	61						64	-0.06	61	
Brigantijnlaan 451	2496ZT	20113	13.5	1	61						64	-0.06	61	
Brigantijnlaan 453	2496ZT	20113	13.5	1	61						64	-0.06	61	
Brigantijnlaan 455	2496ZT	20113	13.5	1	61						64	-0.06	61	
Brigantijnlaan 457	2496ZT	20113	13.5	1	61						64	-0.06	61	
Brigantijnlaan 459	2496ZT	20113	13.5	1	61						64	-0.06	61	
Brigantijnlaan 461	2496ZT	20113	13.5	1	61						64	-0.06	61	
Brigantijnlaan 463	2496ZT	20113	13.5	1	61						64	-0.06	61	
Brigantijnlaan 465	2496ZT	20113	13.5	1	61						64	-0.06	61	
Brigantijnlaan 467	2496ZT	20113	13.5	1	61						64	-0.06	61	
Brigantijnlaan 469	2496ZT	20113	13.5	1	61						64	-0.06	61	
Brigantijnlaan 471	2496ZT	20113	13.5	1	61						64	-0.06	61	
Brigantijnlaan 473	2496ZT	20113	13.5	1	61						64	-0.06	61	
Brigantijnlaan 475	2496ZT	20113	16.5	1	62						65	-0.04	62	
Brigantijnlaan 477	2496ZT	20113	16.5	1	62						65	-0.04	62	
Brigantijnlaan 479	2496ZT	20113	16.5	1	62						65	-0.04	62	
Brigantijnlaan 481	2496ZT	20113	16.5	1	62						65	-0.04	62	
Brigantijnlaan 483	2496ZT	20113	16.5	1	62						65	-0.04	62	
Brigantijnlaan 485	2496ZT	20113	16.5	1	62						65	-0.04	62	
Brigantijnlaan 487	2496ZT	20113	16.5	1	62						65	-0.04	62	
Brigantijnlaan 489	2496ZT	20113	16.5	1	62						65	-0.04	62	
Brigantijnlaan 491	2496ZT	20113	16.5	1	62						65	-0.04	62	
Brigantijnlaan 493	2496ZT	20113	16.5	1	62						65	-0.04	62	
Brigantijnlaan 495	2496ZT	20113	16.5	1	62						65	-0.04	62	
Brigantijnlaan 497	2496ZT	20113	16.5	1	62						65	-0.04	62	
Brigantijnlaan 499	2496ZT	20113	16.5	1	62						65	-0.04	62	
Brigantijnlaan 501	2496ZT	20113	16.5	1	62						65	-0.04	62	
Brigantijnlaan 503	2496ZT	20113	16.5	1	62						65	-0.04	62	
Brigantijnlaan 505	2496ZT	20113	16.5	1	62						65	-0.04	62	

Gemeente 's-Gravenhage

Adres en postcode		ID Rekenmodel	Waarneemhoogte [m]	Bestemming	Geluidsbelasting bij huidig GPP [dB]	Toekomst zonder nieuwe maatregelen [dB]	Sanering (AWBWC)	Toets- of streefwaarde [dB]	Effect van het project	Benodigde reductie [dB]	Geluidsbelasting standaard akoestische situatie [dB]	Geluidsreductie door geadviseerde maatregelen [dB] &	Toekomst met geadviseerde maatregel(en) [dB]	Overschrijding toets of streefwaarde/ (X=ja, leeg vak=nee)
Brigantijnlaan 507	2496ZT	20113	16.5	1	62						65	-0.04	62	
Brigantijnlaan 509	2496ZT	20113	16.5	1	62						65	-0.04	62	
Brigantijnlaan 511	2496ZT	20113	16.5	1	62						65	-0.04	62	
Brigantijnlaan 513	2496ZT	20113	16.5	1	62						65	-0.04	62	
Brigantijnlaan 515	2496ZT	20113	16.5	1	62						65	-0.04	62	
Buizerdlaan 1	2496HE	18642	4.5	1	49	49		50	-1.08	-	49	-0.50	48	
Buizerdlaan 2	2496HC	18765	7.5	1	53	54		53	0.03	0.02	54	-0.13	53	
Buizerdlaan 3	2496HE	18642	4.5	1	49	49		50	-1.08	-	49	-0.50	48	
Buizerdlaan 4	2496HC	18764	7.5	1	53	53		53	0.12	-	54	-0.21	53	
Buizerdlaan 4	2496HC	18777	7.5	1	53	53		53	0.29	-	54	-0.47	53	
Buizerdlaan 5	2496HE	18733	7.5	1	53	54		53	0.41	0.29	54	-0.63	53	
Buizerdlaan 6	2496HC	18762	7.5	1	53	53		53	0.20	-	54	-0.32	53	
Buizerdlaan 6	2496HC	18774	7.5	1	53	53		53	0.27	-	54	-0.46	53	
Buizerdlaan 7	2496HE	18713	7.5	1	53	54		53	0.19	0.14	54	-0.29	53	
Buizerdlaan 8	2496HC	18757	7.5	1	53	53		53	0.39	-	54	-0.57	53	
Buizerdlaan 8	2496HC	18772	7.5	1	53	53		53	0.27	-	53	-0.45	53	
Buizerdlaan 9	2496HE	18709	7.5	1	53	53		53	0.32	-	54	-0.44	53	
Buizerdlaan 10	2496HC	18770	7.5	1	53	53		53	0.27	-	53	-0.47	53	
Buizerdlaan 10	2496HC	18755	7.5	1	53	53		53	0.53	-	54	-0.69	53	
Buizerdlaan 11	2496HE	18703	7.5	1	53	53		53	0.38	-	54	-0.54	53	
Buizerdlaan 11	2496HE	18724	7.5	1	52	53		52	0.49	0.16	53	-0.73	52	
Buizerdlaan 12	2496HC	18752	7.5	1	53	53		53	0.54	-	54	-0.72	53	
Buizerdlaan 12	2496HC	18767	7.5	1	53	53		53	0.28	-	53	-0.47	52	
Buizerdlaan 13	2496HE	18721	7.5	1	52	53		52	0.47	0.01	53	-0.69	52	
Buizerdlaan 13	2496HE	18699	7.5	1	53	53		53	0.31	-	54	-0.50	53	
Buizerdlaan 14	2496HC	18748	7.5	1	53	53		53	0.61	-	54	-0.81	52	
Buizerdlaan 15	2496HE	18702	7.5	1	53	53		53	0.12	-	54	-0.30	53	
Buizerdlaan 16	2496HC	18747	7.5	1	53	53		53	0.66	-	54	-0.92	52	
Buizerdlaan 17	2496HE	18674	7.5	1	53	54		53	0.79	0.20	54	-1.09	53	
Buizerdlaan 18	2496HC	18743	7.5	1	53	53		53	0.50	-	54	-0.75	53	

Gemeente 's-Gravenhage

Adres en postcode		ID Rekenmodel	Waarneemhoogte [m]	Bestemming	Geluidsbelasting bij huidig GPP [dB]	Toekomst zonder nieuwe maatregelen [dB]	Sanering (AWBWC)	Toets- of streefwaarde [dB]	Effect van het project	Benodigde reductie [dB]	Geluidsbelasting standaard akoestische situatie [dB]	& luidsreductie door geadviseerde maatregelen [dB]	Toekomst met geadvi-seerde maatregel(en) [dB]	Overschrijding toets of streef-waarde/ (X=ja, leeg vak=nee)
Buizerdlaan 19	2496HE	18660	7.5	1	54	54		54	0.15	-	55	-0.29	54	
Buizerdlaan 20	2496HC	18741	7.5	1	53	53		53	0.43	-	54	-0.68	53	
Buizerdlaan 21	2496HE	18645	7.5	1	54	55		54	0.18	0.05	55	-0.36	54	
Buizerdlaan 22	2496HC	18746	7.5	1	51	51		51	-0.05	-	52	-0.17	51	
Buizerdlaan 23	2496HE	18628	7.5	1	54	55		54	0.19	0.14	55	-0.32	54	
Buizerdlaan 24	2496HC	18735	7.5	1	52	53		52	0.45	0.31	53	-0.65	52	
Buizerdlaan 25	2496HE	18613	7.5	1	54	54		54	0.24	-	55	-0.35	54	
Buizerdlaan 26	2496HC	18727	7.5	1	52	53		52	0.69	0.07	53	-0.94	52	
Buizerdlaan 27	2496HE	18603	7.5	1	53	54		53	0.44	0.13	54	-0.63	53	
Buizerdlaan 28	2496HC	18720	7.5	1	52	53		52	0.70	0.04	53	-0.93	52	
Buizerdlaan 29	2496HE	18596	7.5	1	55	55		55	0.46	-	56	-0.66	55	
Buizerdlaan 30	2496HC	18697	7.5	1	51	52		51	0.69	0.48	52	-0.93	51	
Buizerdlaan 31	2496HE	18571	7.5	1	54	54		54	0.45	-	55	-0.72	54	
Buizerdlaan 32	2496HC	18697	7.5	1	51	52		51	0.69	0.48	52	-0.93	51	
Buizerdlaan 33	2496HE	18552	7.5	1	55	55		55	0.34	-	56	-0.51	55	
Buizerdlaan 34	2496HC	18672	7.5	1	51	51		51	0.32	-	52	-0.52	51	
Buizerdlaan 35	2496HG	18520	7.5	1	55	55		55	0.16	-	56	-0.26	55	
Buizerdlaan 36	2496HC	18672	7.5	1	51	51		51	0.32	-	52	-0.52	51	
Buizerdlaan 37	2496HG	18499	7.5	1	55	55		55	0.14	-	56	-0.23	55	
Buizerdlaan 38	2496HC	18655	7.5	1	51	51		51	0.36	-	52	-0.54	51	
Buizerdlaan 39	2496HG	18471	7.5	1	55	55		55	0.13	-	56	-0.21	55	
Buizerdlaan 40	2496HC	18641	7.5	1	51	51		51	0.36	-	52	-0.53	51	
Buizerdlaan 41	2496HG	18450	7.5	1	54	54		54	0.22	-	55	-0.39	54	
Buizerdlaan 42	2496HC	18624	7.5	1	50	51		50	0.35	0.26	51	-0.52	50	
Buizerdlaan 43	2496HG	18432	7.5	1	54	54		54	0.14	-	55	-0.30	54	
Buizerdlaan 44	2496HC	18600	7.5	1	50	50		50	-0.01	-	51	-0.57	49	
Buizerdlaan 45	2496HG	18420	7.5	1	54	54		54	0.08	-	55	-0.21	54	
Buizerdlaan 46	2496HC	18600	7.5	1	50	50		50	-0.01	-	51	-0.57	49	
Buizerdlaan 47	2496HG	18403	7.5	1	53	53		53	0.56	-	54	-0.73	53	
Buizerdlaan 48	2496HC	18580	7.5	1	56	56		56	0.14	-	57	-0.29	56	

Gemeente 's-Gravenhage

Adres en postcode		ID Rekenmodel	Waarneemhoogte [m]	Bestemming	Geluidsbelasting bij huidig GPP [dB]	Toekomst zonder nieuwe maatregelen [dB]	Sanering (AWBWC)	Toets- of streefwaarde [dB]	Effect van het project	Benodigde reductie [dB]	Geluidsbelasting standaard akoestische situatie [dB]	& Luidsreductie door geadviseerde maatregelen [dB]	Toekomst met geadvi-seerde maatregel(en) [dB]	Overschrijding toets of streef-waarde/ (X=ja, leeg vak=nee)
Buizerdlaan 49	2496HG	18383	7.5	1	53	53		53	0.44	-	54	-0.61	53	
Buizerdlaan 50	2496HC	18580	7.5	1	56	56		56	0.14	-	57	-0.29	56	
Buizerdlaan 51	2496HG	18362	7.5	1	53	53		53	0.38	-	54	-0.55	53	
Buizerdlaan 52	2496HC	18582	7.5	1	56	56		56	0.13	-	57	-0.26	56	
Buizerdlaan 53	2496HG	18326	7.5	1	54	54		54	0.18	-	55	-0.30	54	
Buizerdlaan 54	2496HC	18585	7.5	1	56	57		56	0.17	0.14	57	-0.39	56	
Buizerdlaan 55	2496HG	18283	7.5	1	54	54		54	0.23	-	54	-0.40	54	
Buizerdlaan 56	2496HC	18587	7.5	1	56	57		56	0.26	0.03	57	-0.42	56	
Buizerdlaan 57	2496HG	18262	7.5	1	54	54		54	0.18	-	54	-0.29	54	
Buizerdlaan 58	2496HC	18589	7.5	1	56	57		56	0.36	0.27	57	-0.51	56	
Buizerdlaan 59	2496HG	18270	7.5	1	54	54		54	0.27	-	55	-0.46	54	
Buizerdlaan 60	2496HD	18503	7.5	1	55	56		55	0.53	0.10	56	-0.69	55	
Buizerdlaan 60	2496HD	18511	7.5	1	55	56		55	0.52	0.03	56	-0.68	55	
Buizerdlaan 60	2496HD	18503	4.5	1	55	56		55	0.54	0.03	56	-0.73	55	
Buizerdlaan 61	2496HG	18232	7.5	1	54	54		54	0.17	-	54	-0.25	54	
Buizerdlaan 61	2496HG	18258	7.5	1	54	54		54	0.26	-	55	-0.48	54	
Buizerdlaan 62	2496HD	18516	7.5	1	54	54		54	0.28	-	55	-0.46	54	
Buizerdlaan 62	2496HD	18496	7.5	1	53	54		53	0.17	0.10	54	-0.31	53	
Buizerdlaan 63	2496HG	18241	7.5	1	54	55		54	0.27	0.20	55	-0.46	54	
Buizerdlaan 64	2496HD	18494	7.5	1	54	54		54	0.18	-	55	-0.39	54	
Buizerdlaan 64	2496HD	18515	7.5	1	54	54		54	0.32	-	55	-0.50	54	
Buizerdlaan 65	2496HG	18227	7.5	1	54	55		54	0.26	0.20	55	-0.43	54	
Buizerdlaan 66	2496HD	18492	7.5	1	53	54		53	0.44	0.29	54	-0.68	53	
Buizerdlaan 67	2496HG	18214	7.5	1	54	54		54	0.17	-	55	-0.37	54	
Buizerdlaan 68	2496HD	18507	7.5	1	54	54		54	0.38	-	55	-0.60	54	
Buizerdlaan 69	2496HG	18185	7.5	1	54	55		54	0.12	0.02	55	-0.29	54	
Buizerdlaan 70	2496HD	18507	7.5	1	54	54		54	0.38	-	55	-0.60	54	
Buizerdlaan 71	2496HG	18174	7.5	1	55	55		55	0.21	-	55	-0.39	54	
Buizerdlaan 72	2496HD	18478	7.5	1	53	53		53	0.80	-	53	-1.09	52	
Buizerdlaan 73	2496HG	18166	7.5	1	55	55		55	0.34	-	55	-0.49	55	

Gemeente 's-Gravenhage

Adres en postcode		ID Rekenmodel	Waarneemhoogte [m]	Bestemming	Geluidsbelasting bij huidig GPP [dB]	Toekomst zonder nieuwe maatregelen [dB]	Sanering (AWBWC)	Toets- of streefwaarde [dB]	Effect van het project	Benodigde reductie [dB]	Geluidsbelasting standaard akoestische situatie [dB]	Geluidsreductie door geadviseerde maatregelen [dB] &	Toekomst met geadviseerde maatregel(en) [dB]	Overschrijding toets of streefwaarde/ (X=ja, leeg vak=nee)
Buizerdlaan 74	2496HD	18478	7.5	1	53	53		53	0.80	-	53	-1.09	52	
Buizerdlaan 75	2496HG	18154	7.5	1	55	55		55	0.50	-	56	-0.66	55	
Buizerdlaan 76	2496HD	18446	7.5	1	52	53		52	0.81	0.78	53	-1.09	52	
Buizerdlaan 77	2496HG	18139	7.5	1	55	56		55	0.42	0.14	56	-0.59	55	
Buizerdlaan 78	2496HD	18427	7.5	1	52	53		52	0.77	0.67	53	-1.07	52	
Buizerdlaan 80	2496HD	18393	7.5	1	52	53		52	0.67	0.04	53	-0.79	52	
Buizerdlaan 82	2496HD	18393	7.5	1	52	53		52	0.67	0.04	53	-0.79	52	
Buizerdlaan 84	2496HD	18393	7.5	1	52	53		52	0.67	0.04	53	-0.79	52	
Buizerdlaan 86	2496HD	18356	7.5	1	52	53		52	0.86	0.23	53	-1.13	52	
Buizerdlaan 88	2496HD	18334	7.5	1	52	52		52	0.52	-	52	-0.61	52	
Buizerdlaan 90	2496HD	18312	7.5	1	51	52		51	0.26	0.24	52	-0.42	51	
Buizerdlaan 92	2496HD	18297	7.5	1	52	53		52	0.45	0.09	53	-0.71	52	
Buizerdlaan 94	2496HD	18260	4.5	1	51	51		51	-0.03	-	51	-0.15	50	
Buizerdlaan 96	2496HD	18236	4.5	1	50	50		50	-0.03	-	51	-0.11	50	
Buizerdlaan 98	2496HD	18212	7.5	1	52	52		52	0.14	-	52	-0.27	52	
Buizerdlaan 100	2496HD	18212	7.5	1	52	52		52	0.14	-	52	-0.27	52	
Buizerdlaan 102	2496HD	18212	7.5	1	52	52		52	0.14	-	52	-0.27	52	
Buizerdlaan 104	2496HD	18193	7.5	1	52	52		52	0.38	-	52	-0.46	52	
Buizerdlaan 106	2496HD	18172	7.5	1	52	52		52	0.05	-	52	-0.14	52	
Buizerdlaan 108	2496HD	18172	7.5	1	52	52		52	0.05	-	52	-0.14	52	
Buizerdlaan 110	2496HD	18163	7.5	1	53	53		53	0.16	-	53	-0.26	52	
Buizerdlaan 112	2496HD	18152	7.5	1	53	53		53	0.12	-	53	-0.21	53	
Buizerdlaan 114	2496HD	18152	7.5	1	53	53		53	0.12	-	53	-0.21	53	
Buizerdlaan 116	2496HD	18126	7.5	1	53	53		53	0.11	-	53	-0.20	53	
Buizerdlaan 118	2496HD	18126	7.5	1	53	53		53	0.11	-	53	-0.20	53	
Buizerdlaan 120	2496HD	18096	7.5	1	53	54		53	0.31	0.12	54	-0.54	53	
Buizerdlaan 122	2496HD	18080	7.5	1	54	55		54	1.17	0.47	55	-1.44	54	
Driedekkersingel 6	2496XV	20018	4.5	1	50						53	-0.04	50	
Driedekkersingel 8	2496XV	20018	4.5	1	50						53	-0.04	50	
Driedekkersingel 10	2496XV	20045	4.5	1	51						54	-0.03	51	

Gemeente 's-Gravenhage

Adres en postcode		ID Rekenmodel	Waarneemhoogte [m]	Bestemming	Geluidsbelasting bij huidig GPP [dB]	Toekomst zonder nieuwe maatregelen [dB]	Sanering (AWBWC)	Toets- of streefwaarde [dB]	Effect van het project	Benodigde reductie [dB]	Geluidsbelasting standaard akoestische situatie [dB]	& Luidsreductie door geadviseerde maatregelen [dB]	Toekomst met geadvi-seerde maatregel(en) [dB]	Overschrijding toets of streef-waarde/ (X=ja, leeg vak=nee)
Driedekkersingel 11	2496XV	20055	4.5	1	49						53	-0.31	49	
Driedekkersingel 12	2496XV	20092	4.5	1	50						53	-0.01	50	
Driedekkersingel 13	2496XV	20052	4.5	1	48						50	-0.05	48	
Driedekkersingel 14	2496XV	20098	4.5	1	50						53	-0.03	50	
Driedekkersingel 14	2496XV	20122	4.5	1	50						51	-0.02	50	
Driedekkersingel 15	2496XV	20018	4.5	1	50						53	-0.04	50	
Driedekkersingel 17	2496XV	20176	4.5	1	49						53	-0.13	49	
Driedekkersingel 19	2496XV	20176	4.5	1	49						53	-0.13	49	
Driedekkersingel 21	2496XV	20208	4.5	1	49						53	-0.25	49	
Driedekkersingel 27	2496XV	20188	4.5	1	51						54	-0.02	51	
Driedekkersingel 29	2496XV	20190	4.5	1	50						53	-0.03	50	
Eduard Verkadelaan 40	2548ZD	17	7.5	1	44	46		50	-3.90	-	49	-1.69	44	
Eduard Verkadelaan 42	2548ZD	19	7.5	1	45	47		50	-2.89	-	49	-1.63	45	
Eduard Verkadelaan 44	2548ZD	21	7.5	1	45	47		50	-3.20	-	49	-1.50	45	
Eduard Verkadelaan 46	2548ZD	26	7.5	1	45	47		50	-3.22	-	49	-1.33	45	
Eduard Verkadelaan 48	2548ZD	29	7.5	1	45	47		50	-2.94	-	49	-1.09	46	
Eduard Verkadelaan 49	2548ZE	20	7.5	1	46	48		50	-1.99	-	51	-2.32	46	
Eduard Verkadelaan 50	2548ZD	32	7.5	1	45	47		50	-3.17	-	49	-1.05	46	
Eduard Verkadelaan 51	2548ZE	22	7.5	1	46	48		50	-2.01	-	51	-2.24	46	
Eduard Verkadelaan 52	2548ZD	32	7.5	1	45	47		50	-3.17	-	49	-1.05	46	
Eduard Verkadelaan 53	2548ZE	28	7.5	1	46	48		50	-1.66	-	51	-2.36	46	
Eduard Verkadelaan 54	2548ZD	49	7.5	1	45	47		50	-3.49	-	49	-0.97	46	
Eduard Verkadelaan 55	2548ZE	31	7.5	1	46	48		50	-1.86	-	51	-2.14	46	
Eduard Verkadelaan 56	2548ZD	49	7.5	1	45	47		50	-3.49	-	49	-0.97	46	
Eduard Verkadelaan 57	2548ZE	34	7.5	1	46	48		50	-1.79	-	51	-2.06	46	
Eduard Verkadelaan 58	2548ZD	49	7.5	1	45	47		50	-3.49	-	49	-0.97	46	
Eduard Verkadelaan 59	2548ZE	37	7.5	1	46	48		50	-1.82	-	51	-1.96	46	
Eduard Verkadelaan 60	2548ZD	49	7.5	1	45	47		50	-3.49	-	49	-0.97	46	
Eduard Verkadelaan 61	2548ZE	42	7.5	1	46	48		50	-1.88	-	51	-1.87	46	
Eduard Verkadelaan 62	2548ZD	62	7.5	1	45	47		50	-2.62	-	50	-2.04	45	

Gemeente 's-Gravenhage

Adres en postcode		ID Rekenmodel	Waarneemhoogte [m]	Bestemming	Geluidsbelasting bij huidig GPP [dB]	Toekomst zonder nieuwe maatregelen [dB]	Sanering (AWBWC)	Toets- of streefwaarde [dB]	Effect van het project	Benodigde reductie [dB]	Geluidsbelasting standaard akoestische situatie [dB]	& Luidsreductie door geadviseerde maatregelen [dB]	Toekomst met geadviseerde maatregel(en) [dB]	Overschrijding toets of streefwaarde/ (X=ja, leeg vak=nee)
Eduard Verkadelaan 63	2548ZE	47	7.5	1	46	48		50	-1.83	-	51	-1.74	46	
Eduard Verkadelaan 64	2548ZD	68	7.5	1	46	48		50	-2.47	-	50	-1.97	46	
Eduard Verkadelaan 65	2548ZE	52	7.5	1	46	48		50	-1.91	-	51	-1.91	46	
Eduard Verkadelaan 66	2548ZD	72	7.5	1	45	48		50	-2.47	-	50	-2.00	46	
Eduard Verkadelaan 67	2548ZE	57	7.5	1	46	48		50	-2.23	-	50	-2.00	46	
Eduard Verkadelaan 68	2548ZD	74	7.5	1	45	47		50	-2.52	-	50	-2.00	45	
Eduard Verkadelaan 69	2548ZE	62	7.5	1	45	47		50	-2.62	-	50	-2.04	45	
Eduard Verkadelaan 70	2548ZD	76	7.5	1	45	47		50	-2.55	-	50	-2.10	45	
Eduard Verkadelaan 71	2548ZE	68	7.5	1	46	48		50	-2.47	-	50	-1.97	46	
Eduard Verkadelaan 73	2548ZE	72	7.5	1	45	48		50	-2.47	-	50	-2.00	46	
Eduard Verkadelaan 75	2548ZE	74	7.5	1	45	47		50	-2.52	-	50	-2.00	45	
Eduard Verkadelaan 76	2548ZD	144	7.5	1	45	48		50	-2.33	-	51	-1.68	46	
Eduard Verkadelaan 77	2548ZE	76	7.5	1	45	47		50	-2.55	-	50	-2.10	45	
Eduard Verkadelaan 78	2548ZD	149	7.5	1	45	47		50	-2.76	-	50	-1.25	46	
Eduard Verkadelaan 80	2548ZD	154	7.5	1	46	48		50	-2.36	-	50	-1.28	46	
Eduard Verkadelaan 82	2548ZD	160	7.5	1	46	48		50	-2.13	-	51	-1.19	47	
Eduard Verkadelaan 83	2548ZE	143	7.5	1	46	48		50	-1.66	-	51	-2.36	46	
Eduard Verkadelaan 84	2548ZD	165	7.5	1	47	49		50	-1.24	-	51	-1.38	47	
Eduard Verkadelaan 85	2548ZE	152	7.5	1	47	49		50	-1.13	-	52	-1.57	47	
Eduard Verkadelaan 86	2548ZD	171	7.5	1	46	48		50	-1.77	-	51	-1.88	46	
Eduard Verkadelaan 88	2548ZD	178	7.5	1	47	49		50	-1.12	-	52	-1.54	47	
Eduard Verkadelaan 90	2548ZD	189	7.5	1	48	50		50	0.01	-	53	-1.55	48	
Eksterhof 13	2496HT	18591	7.5	1	52	52		52	0.23	-	52	-0.46	52	
Eksterhof 14	2496HS	18659	7.5	1	50	50		50	0.14	-	51	-0.68	49	
Eksterhof 15	2496HT	18640	7.5	1	51	51		51	0.18	-	53	-0.37	51	
Eksterhof 16	2496HS	18707	7.5	1	50	50		50	0.32	-	51	-0.51	50	
Eksterhof 17	2496HT	18640	7.5	1	51	51		51	0.18	-	53	-0.37	51	
Eksterhof 18	2496HS	18707	7.5	1	50	50		50	0.32	-	51	-0.51	50	
Eksterhof 19	2496HT	18640	7.5	1	51	51		51	0.18	-	53	-0.37	51	
Eksterhof 20	2496HS	18707	7.5	1	50	50		50	0.32	-	51	-0.51	50	

Gemeente 's-Gravenhage

Adres en postcode		ID Rekenmodel	Waarneemhoogte [m]	Bestemming	Geluidsbelasting bij huidig GPP [dB]	Toekomst zonder nieuwe maatregelen [dB]	Sanering (AWBWC)	Toets- of streefwaarde [dB]	Effect van het project	Benodigde reductie [dB]	Geluidsbelasting standaard akoestische situatie [dB]	& Luidsreductie door geadviseerde maatregelen [dB]	Toekomst met geadvi-seerde maatregel(en) [dB]	Overschrijding toets of streef-waarde/ (X=ja, leeg vak=nee)
Eksterhof 29	2496HT	18640	7.5	1	51	51		51	0.18	-	53	-0.37	51	
Eksterhof 31	2496HT	18640	7.5	1	51	51		51	0.18	-	53	-0.37	51	
Eksterhof 33	2496HT	18640	7.5	1	51	51		51	0.18	-	53	-0.37	51	
Eksterhof 37	2496HT	18490	10.5	1	54	54		54	0.18	-	55	-0.39	54	
Eksterhof 39	2496HT	18618	4.5	1	50	50		50	0.30	-	51	-0.39	50	
Eksterhof 41	2496HT	18618	7.5	1	54	54		54	0.35	-	55	-0.49	54	
Eksterhof 43	2496HT	18618	10.5	1	54	55		54	0.39	0.28	55	-0.60	54	
Eksterhof 45	2496HT	18618	10.5	1	54	55		54	0.39	0.28	55	-0.60	54	
Fie Carelsenlaan 27	2548ZP	53	7.5	1	44	46		50	-3.78	-	49	-2.49	44	
Fie Carelsenlaan 29	2548ZP	58	7.5	1	44	47		50	-3.49	-	49	-2.71	44	
Fie Carelsenlaan 31	2548ZP	66	7.5	1	45	47		50	-2.99	-	50	-3.08	44	
Fie Carelsenlaan 33	2548ZP	69	7.5	1	45	47		50	-2.71	-	50	-3.33	44	
Fie Carelsenlaan 35	2548ZP	73	7.5	1	44	47		50	-3.34	-	49	-3.03	44	
Fie Carelsenlaan 37	2548ZP	79	7.5	1	45	47		50	-3.39	-	49	-2.64	44	
Fie Carelsenlaan 39	2548ZP	83	7.5	1	45	47		50	-3.20	-	49	-2.43	44	
Fie Carelsenlaan 41	2548ZP	87	7.5	1	45	47		50	-3.49	-	49	-2.21	44	
Fie Carelsenlaan 41	2548ZP	84	7.5	1	45	47		50	-3.49	-	49	-2.49	44	
Fie Carelsenlaan 43	2548ZP	90	7.5	1	45	47		50	-3.26	-	49	-2.06	45	
Fie Carelsenlaan 45	2548ZP	95	7.5	1	44	46		50	-3.55	-	49	-2.41	44	
Fie Carelsenlaan 51	2548ZP	151	7.5	1	44	46		50	-3.73	-	49	-1.89	44	
Fie Carelsenlaan 53	2548ZP	151	7.5	1	44	46		50	-3.73	-	49	-1.89	44	
Fie Carelsenlaan 55	2548ZP	158	7.5	1	44	46		50	-3.70	-	49	-1.71	45	
Fie Carelsenlaan 57	2548ZP	164	7.5	1	44	46		50	-3.54	-	49	-1.90	45	
Fie Carelsenlaan 59	2548ZP	169	7.5	1	44	46		50	-3.65	-	49	-1.56	45	
Fie Carelsenlaan 61	2548ZP	169	7.5	1	44	46		50	-3.65	-	49	-1.56	45	
Fie Carelsenlaan 63	2548ZP	169	7.5	1	44	46		50	-3.65	-	49	-1.56	45	
Fie Carelsenlaan 72	2548ZN	81	7.5	1	44	47		50	-3.41	-	50	-3.75	43	
Fie Carelsenlaan 73	2548ZP	216	7.5	1	47	49		50	-0.89	-	52	-2.21	47	
Fie Carelsenlaan 74	2548ZN	81	7.5	1	44	47		50	-3.41	-	50	-3.75	43	
Fie Carelsenlaan 75	2548ZP	216	7.5	1	47	49		50	-0.89	-	52	-2.21	47	

Gemeente 's-Gravenhage

Adres en postcode		ID Rekenmodel	Waarneemhoogte [m]	Bestemming	Geluidsbelasting bij huidig GPP [dB]	Toekomst zonder nieuwe maatregelen [dB]	Sanering (AWBWC)	Toets- of streefwaarde [dB]	Effect van het project	Benodigde reductie [dB]	Geluidsbelasting standaard akoestische situatie [dB]	Toekomst met geadviseerde maatregelen [dB] & Geluidsreductie door	Toekomst met geadviseerde maatregel(en) [dB]	Overschrijding toets of streefwaarde/ (X=ja, leeg vak=nee)
Fie Carelsenlaan 76	2548ZN	81	7.5	1	44	47		50	-3.41	-	50	-3.75	43	
Fie Carelsenlaan 78	2548ZN	97	7.5	1	44	46		50	-3.67	-	49	-3.09	43	
Fie Carelsenlaan 80	2548ZN	97	7.5	1	44	46		50	-3.67	-	49	-3.09	43	
Fie Carelsenlaan 82	2548ZN	97	7.5	1	44	46		50	-3.67	-	49	-3.09	43	
Fie Carelsenlaan 83	2548ZP	319	7.5	1	46	48		50	-1.73	-	51	-1.07	47	
Fie Carelsenlaan 85	2548ZP	327	7.5	1	45	47		50	-2.85	-	50	-1.63	46	
Fie Carelsenlaan 87	2548ZP	344	7.5	1	45	48		50	-2.40	-	50	-1.85	46	
Fie Carelsenlaan 89	2548ZP	347	7.5	1	45	47		50	-2.85	-	50	-2.80	44	
Fie Carelsenlaan 91	2548ZP	350	7.5	1	46	48		50	-1.85	-	51	-2.82	45	
Fie Carelsenlaan 93	2548ZP	358	7.5	1	46	49		50	-1.37	-	51	-2.97	46	
Fie Carelsenlaan 95	2548ZP	368	7.5	1	48	51		50	0.70	0.20	53	-3.83	47	
Fie Carelsenlaan 97	2548ZP	370	7.5	1	48	50		50	-0.10	-	52	-3.14	47	
Fluitschiplaan 7	2496XW	19128	4.5	1	58						59	-0.20	58	
Fluitschiplaan 9	2496XW	19128	4.5	1	58						59	-0.20	58	
Fluitschiplaan 11	2496XW	19128	4.5	1	58						59	-0.20	58	
Fluitschiplaan 13	2496XW	19128	4.5	1	58						59	-0.20	58	
Fluitschiplaan 15	2496XW	19128	4.5	1	58						59	-0.20	58	
Fluitschiplaan 17	2496XW	19128	4.5	1	58						59	-0.20	58	
Fluitschiplaan 19	2496XW	19128	4.5	1	58						59	-0.20	58	
Fluitschiplaan 21	2496XW	19128	4.5	1	58						59	-0.20	58	
Fluitschiplaan 23	2496XW	19128	4.5	1	58						59	-0.20	58	
Fluitschiplaan 25	2496XW	19128	4.5	1	58						59	-0.20	58	
Fluitschiplaan 27	2496XW	19128	4.5	1	58						59	-0.20	58	
Fluitschiplaan 29	2496XW	19128	4.5	1	58						59	-0.20	58	
Fluitschiplaan 31	2496XW	19128	4.5	1	58						59	-0.20	58	
Fluitschiplaan 33	2496XW	19128	4.5	1	58						59	-0.20	58	
Fluitschiplaan 35	2496XW	19128	4.5	1	58						59	-0.20	58	
Fluitschiplaan 36	2496ZB	19401	7.5	1	50						50	-0.16	50	
Fluitschiplaan 37	2496XW	19128	4.5	1	58						59	-0.20	58	
Fluitschiplaan 38	2496ZB	19401	7.5	1	50						50	-0.16	50	

Gemeente 's-Gravenhage

Adres en postcode		ID Rekenmodel	Waarneemhoogte [m]	Bestemming	Geluidsbelasting bij huidig GPP [dB]	Toekomst zonder nieuwe maatregelen [dB]	Sanering (AWBWC)	Toets- of streefwaarde [dB]	Effect van het project	Benodigde reductie [dB]	Geluidsbelasting standaard akoestische situatie [dB]	& Luidsreductie door geadviseerde maatregelen [dB]	Toekomst met geadvi-seerde maatregel(en) [dB]	Overschrijding toets of streef-waarde/ (X=ja, leeg vak=nee)
Fluitschiplaan 39	2496XW	19128	4.5	1	58						59	-0.20	58	
Fluitschiplaan 40	2496ZB	19401	7.5	1	50						50	-0.16	50	
Fluitschiplaan 41	2496XW	19128	4.5	1	58						59	-0.20	58	
Fluitschiplaan 42	2496ZB	19401	7.5	1	50						50	-0.16	50	
Fluitschiplaan 43	2496XW	19128	4.5	1	58						59	-0.20	58	
Fluitschiplaan 45	2496XW	19128	4.5	1	58						59	-0.20	58	
Fluitschiplaan 47	2496XW	19128	7.5	1	58						59	-0.21	58	
Fluitschiplaan 49	2496XW	19128	7.5	1	58						59	-0.21	58	
Fluitschiplaan 51	2496XW	19128	7.5	1	58						59	-0.21	58	
Fluitschiplaan 52	2496ZB	19584	13.5	1	49						52	-0.05	49	
Fluitschiplaan 53	2496XW	19128	7.5	1	58						59	-0.21	58	
Fluitschiplaan 55	2496XW	19128	7.5	1	58						59	-0.21	58	
Fluitschiplaan 57	2496XW	19128	7.5	1	58						59	-0.21	58	
Fluitschiplaan 59	2496XW	19128	7.5	1	58						59	-0.21	58	
Fluitschiplaan 61	2496XW	19128	7.5	1	58						59	-0.21	58	
Fluitschiplaan 62	2496ZB	19803	7.5	1	50						53	-0.18	50	
Fluitschiplaan 63	2496XW	19128	7.5	1	58						59	-0.21	58	
Fluitschiplaan 64	2496ZB	19803	7.5	1	50						53	-0.18	50	
Fluitschiplaan 65	2496XW	19128	7.5	1	58						59	-0.21	58	
Fluitschiplaan 66	2496ZB	19803	7.5	1	50						53	-0.18	50	
Fluitschiplaan 67	2496XW	19128	7.5	1	58						59	-0.21	58	
Fluitschiplaan 68	2496ZB	19803	7.5	1	50						53	-0.18	50	
Fluitschiplaan 69	2496XW	19128	7.5	1	58						59	-0.21	58	
Fluitschiplaan 70	2496ZB	19803	7.5	1	50						53	-0.18	50	
Fluitschiplaan 71	2496XW	19128	7.5	1	58						59	-0.21	58	
Fluitschiplaan 72	2496ZB	19813	4.5	1	49						53	-0.09	49	
Fluitschiplaan 72	2496ZB	19813	7.5	1	50						54	-0.17	50	
Fluitschiplaan 73	2496XW	19128	7.5	1	58						59	-0.21	58	
Fluitschiplaan 75	2496XW	19128	7.5	1	58						59	-0.21	58	
Fluitschiplaan 77	2496XW	19128	7.5	1	58						59	-0.21	58	

Gemeente 's-Gravenhage

Adres en postcode		ID Rekenmodel	Waarneemhoogte [m]	Bestemming	Geluidsbelasting bij huidig GPP [dB]	Toekomst zonder nieuwe maatregelen [dB]	Sanering (AWBWC)	Toets- of streefwaarde [dB]	Effect van het project	Benodigde reductie [dB]	Geluidsbelasting standaard akoestische situatie [dB]	& Luidsreductie door geadviseerde maatregelen [dB]	Toekomst met geadvi-seerde maatregel(en) [dB]	Overschrijding toets of streef-waarde/ (X=ja, leeg vak=nee)
Fluitschiplaan 79	2496XW	19128	7.5	1	58						59	-0.21	58	
Fluitschiplaan 81	2496XW	19128	7.5	1	58						59	-0.21	58	
Fluitschiplaan 83	2496XW	19128	7.5	1	58						59	-0.21	58	
Fluitschiplaan 85	2496XW	19128	7.5	1	58						59	-0.21	58	
Fluitschiplaan 87	2496XW	19128	7.5	1	58						59	-0.21	58	
Fluitschiplaan 89	2496XW	19128	10.5	1	58						59	-0.24	58	
Fluitschiplaan 91	2496XW	19128	10.5	1	58						59	-0.24	58	
Fluitschiplaan 93	2496XW	19128	10.5	1	58						59	-0.24	58	
Fluitschiplaan 95	2496XW	19128	10.5	1	58						59	-0.24	58	
Fluitschiplaan 97	2496XW	19128	10.5	1	58						59	-0.24	58	
Fluitschiplaan 99	2496XW	19128	10.5	1	58						59	-0.24	58	
Fluitschiplaan 101	2496XW	19128	10.5	1	58						59	-0.24	58	
Fluitschiplaan 103	2496XW	19128	10.5	1	58						59	-0.24	58	
Fluitschiplaan 105	2496XW	19128	10.5	1	58						59	-0.24	58	
Fluitschiplaan 107	2496XW	19128	10.5	1	58						59	-0.24	58	
Fluitschiplaan 109	2496XW	19128	10.5	1	58						59	-0.24	58	
Fluitschiplaan 111	2496XW	19128	10.5	1	58						59	-0.24	58	
Fluitschiplaan 113	2496XW	19128	10.5	1	58						59	-0.24	58	
Fluitschiplaan 115	2496XW	19128	10.5	1	58						59	-0.24	58	
Fluitschiplaan 117	2496XW	19128	10.5	1	58						59	-0.24	58	
Fluitschiplaan 119	2496XW	19128	10.5	1	58						59	-0.24	58	
Fluitschiplaan 121	2496XW	19128	10.5	1	58						59	-0.24	58	
Fluitschiplaan 123	2496XW	19128	10.5	1	58						59	-0.24	58	
Fluitschiplaan 125	2496XW	19128	10.5	1	58						59	-0.24	58	
Fluitschiplaan 127	2496XW	19128	10.5	1	58						59	-0.24	58	
Fluitschiplaan 129	2496XW	19128	10.5	1	58						59	-0.24	58	
Fluitschiplaan 131	2496XW	19128	13.5	1	58						59	-0.24	58	
Fluitschiplaan 133	2496XW	19128	13.5	1	58						59	-0.24	58	
Fluitschiplaan 135	2496XW	19128	13.5	1	58						59	-0.24	58	
Fluitschiplaan 137	2496XW	19128	13.5	1	58						59	-0.24	58	

Gemeente 's-Gravenhage

Adres en postcode		ID Rekenmodel	Waarneemhoogte [m]	Bestemming	Geluidsbelasting bij huidig GPP [dB]	Toekomst zonder nieuwe maatregelen [dB]	Sanering (AWBWC)	Toets- of streefwaarde [dB]	Effect van het project	Benodigde reductie [dB]	Geluidsbelasting standaard akoestische situatie [dB]	& Luidsreductie door geadviseerde maatregelen [dB]	Toekomst met geadvi-seerde maatregel(en) [dB]	Overschrijding toets of streef-waarde/ (X=ja, leeg vak=nee)
Fluitschiplaan 139	2496XW	19128	13.5	1	58						59	-0.24	58	
Fluitschiplaan 141	2496XW	19128	13.5	1	58						59	-0.24	58	
Fluitschiplaan 143	2496XW	19128	13.5	1	58						59	-0.24	58	
Fluitschiplaan 145	2496XW	19128	13.5	1	58						59	-0.24	58	
Fluitschiplaan 147	2496XW	19128	13.5	1	58						59	-0.24	58	
Fluitschiplaan 149	2496XW	19128	13.5	1	58						59	-0.24	58	
Fluitschiplaan 151	2496XW	19128	13.5	1	58						59	-0.24	58	
Fluitschiplaan 153	2496XW	19128	13.5	1	58						59	-0.24	58	
Fluitschiplaan 155	2496XW	19128	13.5	1	58						59	-0.24	58	
Fluitschiplaan 157	2496XW	19128	13.5	1	58						59	-0.24	58	
Fluitschiplaan 159	2496XW	19128	13.5	1	58						59	-0.24	58	
Fluitschiplaan 161	2496XW	19128	13.5	1	58						59	-0.24	58	
Fluitschiplaan 163	2496XW	19128	13.5	1	58						59	-0.24	58	
Fluitschiplaan 165	2496XW	19128	13.5	1	58						59	-0.24	58	
Fluitschiplaan 167	2496XW	19128	13.5	1	58						59	-0.24	58	
Fluitschiplaan 169	2496XW	19128	13.5	1	58						59	-0.24	58	
Fluitschiplaan 171	2496XW	19128	13.5	1	58						59	-0.24	58	
Fluitschiplaan 189	2496XX	19128	16.5	1	58						59	-0.23	58	
Fluitschiplaan 191	2496XX	19128	16.5	1	58						59	-0.23	58	
Fluitschiplaan 193	2496XX	19128	16.5	1	58						59	-0.23	58	
Fluitschiplaan 195	2496XX	19128	16.5	1	58						59	-0.23	58	
Fluitschiplaan 197	2496XX	19128	16.5	1	58						59	-0.23	58	
Fluitschiplaan 199	2496XX	19128	16.5	1	58						59	-0.23	58	
Fluitschiplaan 201	2496XX	19128	16.5	1	58						59	-0.23	58	
Fluitschiplaan 203	2496XX	19128	16.5	1	58						59	-0.23	58	
Fluitschiplaan 205	2496XX	19128	16.5	1	58						59	-0.23	58	
Fluitschiplaan 207	2496XX	19128	16.5	1	58						59	-0.23	58	
Fluitschiplaan 209	2496XX	19128	16.5	1	58						59	-0.23	58	
Fluitschiplaan 211	2496XX	19128	16.5	1	58						59	-0.23	58	
Fluitschiplaan 213	2496XX	19128	16.5	1	58						59	-0.23	58	

Gemeente 's-Gravenhage

Adres en postcode		ID Rekenmodel	Waarneemhoogte [m]	Bestemming	Geluidsbelasting bij huidig GPP [dB]	Toekomst zonder nieuwe maatregelen [dB]	Sanering (AWBWC)	Toets- of streefwaarde [dB]	Effect van het project	Benodigde reductie [dB]	Geluidsbelasting standaard akoestische situatie [dB]	& Geadviseerde maatregelen [dB]	Toekomst met geadviseerde maatregel(en) [dB]	Overschrijding toets of streefwaarde/ (X=ja, leeg vak=nee)
Fluitschiplaan 215	2496XX	19128	16.5	1	58						59	-0.23	58	
Fluitschiplaan 217	2496XX	19128	16.5	1	58						59	-0.23	58	
Fluitschiplaan 219	2496XX	19128	16.5	1	58						59	-0.23	58	
Fluitschiplaan 221	2496XX	19128	16.5	1	58						59	-0.23	58	
Fluitschiplaan 223	2496XX	19128	16.5	1	58						59	-0.23	58	
Fluitschiplaan 225	2496XX	19128	16.5	1	58						59	-0.23	58	
Fluitschiplaan 227	2496XX	19128	16.5	1	58						59	-0.23	58	
Fluitschiplaan 229	2496XX	19128	16.5	1	58						59	-0.23	58	
Fluitschiplaan 245	2496XX	19233	4.5	1	50						50	-0.05	50	
Fluitschiplaan 245	2496XX	19233	7.5	1	50						50	-0.05	50	
Fluitschiplaan 247	2496XX	19214	7.5	1	50						51	-0.89	50	
Fluitschiplaan 249	2496XX	19229	7.5	1	50						51	-0.86	50	
Fluitschiplaan 251	2496XX	19240	4.5	1	50						51	-0.46	50	
Fluitschiplaan 251	2496XX	19240	7.5	1	51						52	-0.75	51	
Fluitschiplaan 253	2496XX	19248	4.5	1	51						51	-0.39	50	
Fluitschiplaan 253	2496XX	19248	7.5	1	51						52	-0.67	51	
Fluitschiplaan 255	2496XX	19262	4.5	1	50						51	-0.31	50	
Fluitschiplaan 255	2496XX	19262	7.5	1	51						52	-0.62	51	
Fluitschiplaan 257	2496XX	19272	7.5	1	51						52	-0.56	51	
Fluitschiplaan 259	2496XX	19283	7.5	1	51						52	-0.57	51	
Fluitschiplaan 261	2496XX	19296	4.5	1	51						51	-0.32	51	
Fluitschiplaan 261	2496XX	19296	7.5	1	51						52	-0.57	51	
Fluitschiplaan 263	2496XX	19306	7.5	1	51						52	-0.58	51	
Fluitschiplaan 265	2496XX	19317	7.5	1	51						52	-0.56	51	
Fluitschiplaan 265	2496XX	19317	4.5	1	51						51	-0.35	51	
Fluitschiplaan 267	2496XX	19330	7.5	1	51						52	-0.58	51	
Fluitschiplaan 269	2496XX	19343	4.5	1	51						51	-0.43	50	
Fluitschiplaan 269	2496XX	19343	7.5	1	51						52	-0.63	51	
Fluitschiplaan 271	2496XX	19356	7.5	1	51						52	-0.60	51	
Fluitschiplaan 273	2496XX	19370	4.5	1	50						51	-0.44	50	

Gemeente 's-Gravenhage

Adres en postcode		ID Rekenmodel	Waarneemhoogte [m]	Bestemming	Geluidsbelasting bij huidig GPP [dB]	Toekomst zonder nieuwe maatregelen [dB]	Sanering (AWBWC)	Toets- of streefwaarde [dB]	Effect van het project	Benodigde reductie [dB]	Geluidsbelasting standaard akoestische situatie [dB]	& Geluidsreductie door geadviseerde maatregelen [dB]	Toekomst met geadviseerde maatregel(en) [dB]	Overschrijding toets of streefwaarde/ (X=ja, leeg vak=nee)
Fluitschiplaan 273	2496XX	19370	7.5	1	51						52	-0.58	51	
Fluitschiplaan 275	2496XX	19384	7.5	1	51						51	-0.48	50	
Fluitschiplaan 277	2496XX	19398	7.5	1	51						51	-0.49	50	
Fluitschiplaan 279	2496XX	19411	7.5	1	50						51	-0.43	50	
Fluitschiplaan 279	2496XX	19411	4.5	1	50						50	-0.41	49	
Fluitschiplaan 281	2496XX	19454	7.5	1	50						51	-0.26	50	
Fluitschiplaan 283	2496XX	19465	7.5	1	51						52	-0.23	51	
Fluitschiplaan 285	2496XX	19479	7.5	1	50						51	-0.21	50	
Fluitschiplaan 289	2496XZ	19607	7.5	1	49						50	-0.06	49	
Fluitschiplaan 291	2496XZ	19584	13.5	1	49						52	-0.05	49	
Fluitschiplaan 293	2496XZ	19584	13.5	1	49						52	-0.05	49	
Fluitschiplaan 295	2496XZ	19584	13.5	1	49						52	-0.05	49	
Fluitschiplaan 297	2496XZ	19607	7.5	1	49						50	-0.06	49	
Fluitschiplaan 299	2496XZ	19584	13.5	1	49						52	-0.05	49	
Fluitschiplaan 301	2496XZ	19584	13.5	1	49						52	-0.05	49	
Fluitschiplaan 303	2496XZ	19584	13.5	1	49						52	-0.05	49	
Fluitschiplaan 305	2496XZ	19607	7.5	1	49						50	-0.06	49	
Fluitschiplaan 307	2496XZ	19584	13.5	1	49						52	-0.05	49	
Fluitschiplaan 309	2496XZ	19584	13.5	1	49						52	-0.05	49	
Fluitschiplaan 311	2496XZ	19584	13.5	1	49						52	-0.05	49	
Fluitschiplaan 313	2496XZ	19607	7.5	1	49						50	-0.06	49	
Fluitschiplaan 315	2496XZ	19584	13.5	1	49						52	-0.05	49	
Fluitschiplaan 317	2496XZ	19584	13.5	1	49						52	-0.05	49	
Fluitschiplaan 319	2496XZ	19584	13.5	1	49						52	-0.05	49	
Fluitschiplaan 321	2496XZ	19607	7.5	1	49						50	-0.06	49	
Fluitschiplaan 323	2496XZ	19584	13.5	1	49						52	-0.05	49	
Fluitschiplaan 325	2496XZ	19584	13.5	1	49						52	-0.05	49	
Fluitschiplaan 327	2496XZ	19584	13.5	1	49						52	-0.05	49	
Fluitschiplaan 329	2496XZ	19607	7.5	1	49						50	-0.06	49	
Fluitschiplaan 331	2496XZ	19584	13.5	1	49						52	-0.05	49	

Gemeente 's-Gravenhage

Adres en postcode		ID Rekenmodel	Waarneemhoogte [m]	Bestemming	Geluidsbelasting bij huidig GPP [dB]	Toekomst zonder nieuwe maatregelen [dB]	Sanering (AWBWC)	Toets- of streefwaarde [dB]	Effect van het project	Benodigde reductie [dB]	Geluidsbelasting standaard akoestische situatie [dB]	& Geluidsreductie door geadviseerde maatregelen [dB]	Toekomst met geadviseerde maatregel(en) [dB]	Overschrijding toets of streefwaarde/ (X=ja, leeg vak=nee)
Fluitschiplaan 333	2496XZ	19584	13.5	1	49						52	-0.05	49	
Fluitschiplaan 335	2496XZ	19584	13.5	1	49						52	-0.05	49	
Fluitschiplaan 337	2496XZ	19607	7.5	1	49						50	-0.06	49	
Fluitschiplaan 339	2496XZ	19584	13.5	1	49						52	-0.05	49	
Fluitschiplaan 341	2496XZ	19584	13.5	1	49						52	-0.05	49	
Fluitschiplaan 343	2496XZ	19584	13.5	1	49						52	-0.05	49	
Fluitschiplaan 345	2496XZ	19607	7.5	1	49						50	-0.06	49	
Fluitschiplaan 347	2496XZ	19584	13.5	1	49						52	-0.05	49	
Fluitschiplaan 349	2496XZ	19584	13.5	1	49						52	-0.05	49	
Fluitschiplaan 351	2496XZ	19607	7.5	1	49						50	-0.06	49	
Fluitschiplaan 353	2496XZ	19584	13.5	1	49						52	-0.05	49	
Fluitschiplaan 355	2496XZ	19584	13.5	1	49						52	-0.05	49	
Fluitschiplaan 357	2496XZ	19607	7.5	1	49						50	-0.06	49	
Fluitschiplaan 359	2496XZ	19584	13.5	1	49						52	-0.05	49	
Fluitschiplaan 367	2496XZ	19584	13.5	1	49						52	-0.05	49	
Fluitschiplaan 369	2496XZ	19584	13.5	1	49						52	-0.05	49	
Fluitschiplaan 371	2496XZ	19584	13.5	1	49						52	-0.05	49	
Fluitschiplaan 373	2496XZ	19585	7.5	1	49						51	-0.41	49	
Fluitschiplaan 375	2496XZ	19599	7.5	1	50						52	-0.37	50	
Fluitschiplaan 375	2496XZ	19599	4.5	1	49						51	-0.40	49	
Fluitschiplaan 377	2496XZ	19612	7.5	1	50						52	-0.33	50	
Fluitschiplaan 379	2496XZ	19622	7.5	1	51						53	-0.30	51	
Fluitschiplaan 381	2496XZ	19633	7.5	1	51						52	-0.33	51	
Fluitschiplaan 383	2496XZ	19645	7.5	1	51						53	-0.35	50	
Fluitschiplaan 385	2496XZ	19654	7.5	1	51						53	-0.36	50	
Fluitschiplaan 387	2496XZ	19664	7.5	1	51						53	-0.39	51	
Fluitschiplaan 389	2496XZ	19676	4.5	1	50						52	-0.34	50	
Fluitschiplaan 389	2496XZ	19676	7.5	1	51						53	-0.38	51	
Fluitschiplaan 391	2496XZ	19686	7.5	1	51						53	-0.39	51	
Fluitschiplaan 393	2496XZ	19702	7.5	1	51						53	-0.46	50	

Gemeente 's-Gravenhage

Adres en postcode		ID Rekenmodel	Waarneemhoogte [m]	Bestemming	Geluidsbelasting bij huidig GPP [dB]	Toekomst zonder nieuwe maatregelen [dB]	Sanering (AWBWC)	Toets- of streefwaarde [dB]	Effect van het project	Benodigde reductie [dB]	Geluidsbelasting standaard akoestische situatie [dB]	Toekomst met geadviseerde maatregelen [dB] & Luidsreductie door geadviseerde maatregel(en) [dB]	Overschrijding toets of streefwaarde/ (X=ja, leeg vak=nee)
Fluitschiplaan 395	2496XZ	19718	7.5	1	51						53	-0.39	50	
Fluitschiplaan 397	2496XZ	19732	7.5	1	51						53	-0.41	51	
Fluitschiplaan 399	2496XZ	19749	7.5	1	51						53	-0.44	50	
Fonteinkruidstraat 1	2548WL	439	4.5	1	44	46		50	-3.88	-	49	-2.16	44	
Fonteinkruidstraat 7	2548WL	497	7.5	1	47	49		50	-1.19	-	52	-2.73	46	
Fonteinkruidstraat 9	2548WL	497	7.5	1	47	49		50	-1.19	-	52	-2.73	46	
Fonteinkruidstraat 11	2548WL	497	7.5	1	47	49		50	-1.19	-	52	-2.73	46	
Fonteinkruidstraat 13	2548WL	497	7.5	1	47	49		50	-1.19	-	52	-2.73	46	
Fonteinkruidstraat 15	2548WL	500	7.5	1	46	49		50	-1.49	-	51	-2.46	46	
Fonteinkruidstraat 16	2548WL	517	7.5	1	44	48		50	-2.40	-	51	-4.24	43	
Fonteinkruidstraat 17	2548WL	509	7.5	1	46	48		50	-1.87	-	51	-2.24	46	
Fonteinkruidstraat 18	2548WL	517	7.5	1	44	48		50	-2.40	-	51	-4.24	43	
Fonteinkruidstraat 19	2548WL	522	7.5	1	45	48		50	-2.26	-	51	-2.71	45	
Fonteinkruidstraat 20	2548WL	517	7.5	1	44	48		50	-2.40	-	51	-4.24	43	
Fonteinkruidstraat 21	2548WL	528	4.5	1	44	48		50	-2.40	-	51	-4.43	43	
Fonteinkruidstraat 21	2548WL	528	7.5	1	45	48		50	-1.81	-	51	-3.69	44	
Fonteinkruidstraat 22	2548WL	511	7.5	1	44	48		50	-1.91	-	51	-4.79	43	
Fonteinkruidstraat 22	2548WL	517	7.5	1	44	48		50	-2.40	-	51	-4.24	43	
Fonteinkruidstraat 23	2548WL	551	7.5	1	48	50		50	0.41	-	53	-3.43	47	
Fonteinkruidstraat 23	2548WL	551	1.5	1	47	50		50	-0.09	-	52	-3.83	46	
Fonteinkruidstraat 23	2548WL	551	4.5	1	48	50		50	0.24	-	53	-3.68	47	
Fonteinkruidstraat 24	2548WL	540	7.5	1	47	50		50	-0.38	-	52	-3.96	46	
Fregatsingel 25	2496ZV	20434	7.5	1	51						53	-0.11	51	
Fregatsingel 25	2496ZV	20434	4.5	1	51						52	-0.13	51	
Fregatsingel 27	2496ZV	20424	7.5	1	52						53	-0.10	52	
Fregatsingel 29	2496ZV	20411	7.5	1	52						53	-0.09	52	
Fregatsingel 29	2496ZV	20411	4.5	1	52						53	-0.09	51	
Fregatsingel 31	2496ZV	20395	7.5	1	52						54	-0.10	52	
Fregatsingel 31	2496ZV	20395	4.5	1	51						53	-0.10	51	
Fregatsingel 33	2496ZV	20387	7.5	1	52						53	-0.08	52	

Gemeente 's-Gravenhage

Adres en postcode		ID Rekenmodel	Waarneemhoogte [m]	Bestemming	Geluidsbelasting bij huidig GPP [dB]	Toekomst zonder nieuwe maatregelen [dB]	Sanering (AWBWC)	Toets- of streefwaarde [dB]	Effect van het project	Benodigde reductie [dB]	Geluidsbelasting standaard akoestische situatie [dB]	& Luidsreductie door geadviseerde maatregelen [dB]	Toekomst met geadvi-seerde maatregel(en) [dB]	Overschrijding toets of streef-waarde/ (X=ja, leeg vak=nee)
Fregatsingel 35	2496ZV	20369	7.5	1	52						53	-0.07	52	
Fregatsingel 37	2496ZV	20358	7.5	1	52						54	-0.07	52	
Fregatsingel 39	2496ZV	20345	7.5	1	52						54	-0.08	52	
Fregatsingel 41	2496ZV	20331	7.5	1	52						54	-0.11	52	
Fregatsingel 43	2496ZV	20321	7.5	1	52						54	-0.09	52	
Fregatsingel 45	2496ZV	20304	7.5	1	52						54	-0.09	52	
Fregatsingel 47	2496ZV	20304	7.5	1	52						54	-0.09	52	
Fregatsingel 49	2496ZV	20304	7.5	1	52						54	-0.09	52	
Fregatsingel 51	2496ZV	20304	7.5	1	52						54	-0.09	52	
Fregatsingel 53	2496ZV	20267	7.5	1	52						54	-0.04	52	
Fregatsingel 55	2496ZV	20256	7.5	1	51						54	-0.04	51	
Fregatsingel 57	2496ZV	20243	7.5	1	51						53	-0.04	51	
Fregatsingel 59	2496ZV	20228	7.5	1	51						53	-0.05	51	
Fregatsingel 61	2496ZV	20248	4.5	1	51						55	-0.13	51	
Fregatsingel 61	2496ZV	20248	7.5	1	51						54	-0.15	51	
Fregatsingel 63	2496ZV	20241	7.5	1	51						54	-0.16	51	
Fregatsingel 63	2496ZV	20241	4.5	1	51						55	-0.14	51	
Fregatsingel 65	2496ZV	20229	4.5	1	51						56	-0.12	51	
Fregatsingel 65	2496ZV	20229	7.5	1	51						54	-0.13	51	
Fregatsingel 67	2496ZV	20216	4.5	1	52						56	-0.14	52	
Fregatsingel 69	2496ZV	20204	4.5	1	52						56	-0.15	52	
Fregatsingel 71	2496ZV	20191	4.5	1	51						56	-0.11	51	
Fregatsingel 73	2496ZV	20107	7.5	1	50						51	-0.02	50	
Fregatsingel 75	2496ZV	20125	7.5	1	49						50	-0.03	49	
Fregatsingel 77	2496ZV	20139	4.5	1	49						53	-0.04	49	
Fregatsingel 79	2496ZV	20170	4.5	1	52						56	-0.05	52	
Fregatsingel 81	2496ZV	20108	7.5	1	51						54	-0.02	51	
Fregatsingel 81	2496ZV	20100	4.5	1	51						55	-0.01	51	
Fregatsingel 83	2496ZV	20088	7.5	1	51						53	-0.03	51	
Fregatsingel 85	2496ZV	20070	7.5	1	50						52	-0.03	50	

Gemeente 's-Gravenhage

Adres en postcode		ID Rekenmodel	Waarneemhoogte [m]	Bestemming	Geluidsbelasting bij huidig GPP [dB]	Toekomst zonder nieuwe maatregelen [dB]	Sanering (AWBWC)	Toets- of streefwaarde [dB]	Effect van het project	Benodigde reductie [dB]	Geluidsbelasting standaard akoestische situatie [dB]	& Luidsreductie door geadviseerde maatregelen [dB]	Toekomst met geadvi-seerde maatregel(en) [dB]	Overschrijding toets of streef-waarde/ (X=ja, leeg vak=nee)
Fregatsingel 87	2496ZV	20029	7.5	1	49						50	-0.10	49	
Fregatsingel 89	2496ZV	20085	4.5	1	52						56	-0.01	52	
Fregatsingel 91	2496ZV	20068	4.5	1	52						55	-0.03	52	
Fregatsingel 93	2496ZV	20056	4.5	1	52						55	-0.03	52	
Fregatsingel 95	2496ZV	20038	4.5	1	52						55	-0.02	52	
Fregatsingel 97	2496ZV	20027	4.5	1	52						55	-0.04	52	
Fregatsingel 99	2496ZV	20013	4.5	1	51						54	-0.04	51	
Fregatsingel 101	2496ZV	19941	4.5	1	49						50	-0.13	49	
Fregatsingel 101	2496ZV	19941	7.5	1	49						50	-0.18	49	
Fregatsingel 103	2496ZV	19941	4.5	1	49						50	-0.13	49	
Fregatsingel 103	2496ZV	19941	7.5	1	49						50	-0.18	49	
Fregatsingel 105	2496ZV	19941	7.5	1	49						50	-0.18	49	
Fregatsingel 105	2496ZV	19941	4.5	1	49						50	-0.13	49	
Fregatsingel 107	2496ZV	19941	4.5	1	49						50	-0.13	49	
Fregatsingel 107	2496ZV	19941	7.5	1	49						50	-0.18	49	
Fregatsingel 109	2496ZV	19941	4.5	1	49						50	-0.13	49	
Fregatsingel 109	2496ZV	19941	7.5	1	49						50	-0.18	49	
Fregatsingel 111	2496ZV	19971	4.5	1	51						54	-0.07	51	
Fregatsingel 111	2496ZV	19971	7.5	1	51						55	-0.10	51	
Fregatsingel 113	2496ZV	19922	7.5	1	51						55	-0.12	51	
Fregatsingel 115	2496ZV	19910	7.5	1	51						54	-0.13	51	
Fregatsingel 117	2496ZV	19900	7.5	1	50						53	-0.10	50	
Fregatsingel 117	2496ZV	19900	4.5	1	50						52	-0.06	49	
Fregatsingel 119	2496ZV	19900	4.5	1	50						52	-0.06	49	
Fregatsingel 119	2496ZV	19900	7.5	1	50						53	-0.10	50	
Fregatsingel 121	2496ZV	19900	4.5	1	50						52	-0.06	49	
Fregatsingel 121	2496ZV	19900	7.5	1	50						53	-0.10	50	
Fregatsingel 123	2496ZV	19900	4.5	1	50						52	-0.06	49	
Fregatsingel 123	2496ZV	19900	7.5	1	50						53	-0.10	50	
Fregatsingel 125	2496ZV	19900	4.5	1	50						52	-0.06	49	

Gemeente 's-Gravenhage

Adres en postcode		ID Rekenmodel	Waarneemhoogte [m]	Bestemming	Geluidsbelasting bij huidig GPP [dB]	Toekomst zonder nieuwe maatregelen [dB]	Sanering (AWBWC)	Toets- of streefwaarde [dB]	Effect van het project	Benodigde reductie [dB]	Geluidsbelasting standaard akoestische situatie [dB]	& Luidsreductie door geadviseerde maatregelen [dB]	Toekomst met geadvi-seerde maatregel(en) [dB]	Overschrijding toets of streef-waarde/ (X=ja, leeg vak=nee)
Fregatsingel 125	2496ZV	19900	7.5	1	50						53	-0.10	50	
Fregatsingel 127	2496ZV	19779	7.5	1	49						51	-0.05	49	
Fregatsingel 129	2496ZV	19891	7.5	1	51						55	-0.05	51	
Fregatsingel 131	2496ZV	19880	4.5	1	51						54	-0.16	51	
Fregatsingel 131	2496ZV	19880	7.5	1	51						55	-0.20	51	
Fregatsingel 133	2496ZV	19869	7.5	1	51						55	-0.14	51	
Fregatsingel 133	2496ZV	19869	4.5	1	51						54	-0.13	51	
Ganzenplantsoen 1	2496LA	18343	7.5	1	50	50		50	-0.10	-	50	-0.18	50	
Ganzenplantsoen 2	2496HZ	18642	7.5	1	54	55		54	0.55	0.10	55	-0.79	54	
Ganzenplantsoen 3	2496LA	18343	10.5	1	56	56		56	0.37	-	57	-0.58	55	
Ganzenplantsoen 4	2496HZ	18642	10.5	1	55	55		55	0.46	-	56	-0.71	55	
Ganzenplantsoen 5	2496LA	18343	10.5	1	56	56		56	0.37	-	57	-0.58	55	
Ganzenplantsoen 6	2496HZ	18642	10.5	1	55	55		55	0.46	-	56	-0.71	55	
Ganzenplantsoen 7	2496LA	18343	10.5	1	56	56		56	0.37	-	57	-0.58	55	
Ganzenplantsoen 8	2496HZ	18642	10.5	1	55	55		55	0.46	-	56	-0.71	55	
Ganzenplantsoen 9	2496LA	18343	10.5	1	56	56		56	0.37	-	57	-0.58	55	
Ganzenplantsoen 10	2496HZ	18642	10.5	1	55	55		55	0.46	-	56	-0.71	55	
Ganzenplantsoen 11	2496LA	18343	10.5	1	56	56		56	0.37	-	57	-0.58	55	
Ganzenplantsoen 12	2496HZ	18642	10.5	1	55	55		55	0.46	-	56	-0.71	55	
Ganzenplantsoen 13	2496LA	18343	10.5	1	56	56		56	0.37	-	57	-0.58	55	
Ganzenplantsoen 14	2496HZ	18642	10.5	1	55	55		55	0.46	-	56	-0.71	55	
Ganzenplantsoen 15	2496LA	18443	7.5	1	54	54		54	0.70	-	55	-1.00	53	
Ganzenplantsoen 16	2496HZ	18643	7.5	1	53	54		53	0.41	0.16	54	-0.57	53	
Ganzenplantsoen 17	2496LA	18430	7.5	1	54	55		54	0.64	0.33	55	-0.95	54	
Ganzenplantsoen 18	2496HZ	18633	7.5	1	53	53		53	0.24	-	54	-0.37	53	
Ganzenplantsoen 19	2496LA	18422	7.5	1	55	55		55	0.71	-	56	-0.96	54	
Ganzenplantsoen 20	2496HZ	18630	7.5	1	53	53		53	0.21	-	54	-0.31	53	
Ganzenplantsoen 21	2496LA	18407	7.5	1	55	56		55	0.64	0.11	56	-0.84	55	
Ganzenplantsoen 22	2496HZ	18678	7.5	1	52	53		52	0.19	0.10	53	-0.41	52	
Ganzenplantsoen 23	2496LA	18394	7.5	1	55	56		55	0.53	0.19	56	-0.73	55	

Gemeente 's-Gravenhage

Adres en postcode		ID Rekenmodel	Waarneemhoogte [m]	Bestemming	Geluidsbelasting bij huidig GPP [dB]	Toekomst zonder nieuwe maatregelen [dB]	Sanering (AWBWC)	Toets- of streefwaarde [dB]	Effect van het project	Benodigde reductie [dB]	Geluidsbelasting standaard akoestische situatie [dB]	& luidsreductie door geadviseerde maatregelen [dB]	Toekomst met geadvi-seerde maatregel(en) [dB]	Overschrijding toets of streef-waarde/ (X=ja, leeg vak=nee)
Ganzenplantsoen 24	2496HZ	18617	7.5	1	53	54		53	0.58	0.24	54	-0.79	53	
Ganzenplantsoen 25	2496LA	18379	7.5	1	55	56		55	0.34	0.15	56	-0.55	55	
Ganzenplantsoen 26	2496HZ	18609	7.5	1	54	54		54	0.61	-	55	-0.87	53	
Ganzenplantsoen 27	2496LA	18368	7.5	1	55	56		55	0.23	0.12	56	-0.41	55	
Ganzenplantsoen 28	2496HZ	18598	7.5	1	53	54		53	0.63	0.63	54	-0.90	53	
Ganzenplantsoen 29	2496LA	18352	7.5	1	55	55		55	0.20	-	56	-0.37	55	
Ganzenplantsoen 30	2496HZ	18588	7.5	1	53	54		53	0.62	0.54	54	-0.94	53	
Ganzenplantsoen 31	2496LA	18337	7.5	1	55	55		55	0.13	-	56	-0.31	55	
Ganzenplantsoen 32	2496HZ	18576	7.5	1	53	54		53	0.65	0.46	54	-0.91	53	
Ganzenplantsoen 33	2496LA	18320	7.5	1	55	55		55	0.07	-	55	-0.23	55	
Ganzenplantsoen 34	2496HZ	18565	7.5	1	54	54		54	0.55	-	55	-0.79	53	
Ganzenplantsoen 35	2496LA	18306	7.5	1	54	54		54	0.07	-	54	-0.18	54	
Ganzenplantsoen 36	2496HZ	18555	7.5	1	54	54		54	0.53	-	55	-0.74	53	
Ganzenplantsoen 37	2496LA	18243	7.5	1	54	54		54	0.10	-	54	-0.26	54	
Ganzenplantsoen 38	2496HZ	18543	7.5	1	54	54		54	0.50	-	55	-0.75	54	
Ganzenplantsoen 39	2496LA	18280	7.5	1	54	54		54	0.19	-	54	-0.30	54	
Ganzenplantsoen 40	2496HZ	18522	7.5	1	53	54		53	0.45	0.22	54	-0.67	53	
Ganzenplantsoen 42	2496HZ	18509	7.5	1	53	54		53	0.46	0.42	54	-0.67	53	
Ganzenplantsoen 44	2496HZ	18493	7.5	1	53	54		53	0.42	0.20	54	-0.62	53	
Ganzenplantsoen 45	2496LA	18315	7.5	1	53	53		53	0.33	-	53	-0.55	53	
Ganzenplantsoen 46	2496HZ	18474	7.5	1	53	54		53	0.41	0.06	54	-0.61	53	
Ganzenplantsoen 47	2496LA	18315	7.5	1	53	53		53	0.33	-	53	-0.55	53	
Ganzenplantsoen 48	2496HZ	18459	7.5	1	53	53		53	0.45	-	54	-0.63	53	
Ganzenplantsoen 50	2496HZ	18439	7.5	1	53	53		53	0.44	-	54	-0.65	52	
Ganzenplantsoen 52	2496HZ	18425	7.5	1	52	53		52	0.29	0.02	53	-0.54	52	
Ganzenplantsoen 54	2496HZ	18409	7.5	1	52	52		52	0.27	-	53	-0.43	52	
Ganzenplantsoen 56	2496HZ	18387	7.5	1	51	52		51	0.24	0.21	52	-0.41	51	
Ganzenplantsoen 58	2496HZ	18350	7.5	1	53	53		53	0.02	-	53	-0.11	52	
Glansvogellaan 2	2496LR	18244	7.5	1	49	50		50	0.05	-	50	-0.95	49	
Glansvogellaan 4	2496LR	18201	10.5	1	52	53		52	0.33	0.09	53	-0.48	52	

Gemeente 's-Gravenhage

Adres en postcode		ID Rekenmodel	Waarneemhoogte [m]	Bestemming	Geluidsbelasting bij huidig GPP [dB]	Toekomst zonder nieuwe maatregelen [dB]	Sanering (AWBWC)	Toets- of streefwaarde [dB]	Effect van het project	Benodigde reductie [dB]	Geluidsbelasting standaard akoestische situatie [dB]	& luidsreductie door geadviseerde maatregelen [dB]	Toekomst met geadvi-seerde maatregel(en) [dB]	Overschrijding toets of streef-waarde/ (X=ja, leeg vak=nee)
Glansvogellaan 5	2496LS	18112	7.5	1	50	51		50	0.22	0.13	51	-0.37	50	
Glansvogellaan 6	2496LR	18189	7.5	1	50	50		50	0.39	-	51	-1.03	49	
Glansvogellaan 7	2496LS	18112	7.5	1	50	51		50	0.22	0.13	51	-0.37	50	
Glansvogellaan 8	2496LR	18178	10.5	1	52	52		52	0.35	-	53	-0.52	52	
Glansvogellaan 9	2496LS	18112	10.5	1	52	53		52	0.42	0.39	53	-0.56	52	
Glansvogellaan 10	2496LR	18168	7.5	1	50	50		50	0.26	-	50	-0.92	49	
Glansvogellaan 11	2496LS	18112	10.5	1	52	53		52	0.42	0.39	53	-0.56	52	
Glansvogellaan 12	2496LR	18157	10.5	1	53	53		53	0.37	-	53	-0.56	52	
Glansvogellaan 13	2496LS	18112	13.5	1	53	53		53	0.49	-	53	-0.70	52	
Glansvogellaan 14	2496LR	18142	7.5	1	50	50		50	0.45	-	51	-0.68	50	
Glansvogellaan 15	2496LS	18112	13.5	1	53	53		53	0.49	-	53	-0.70	52	
Glansvogellaan 16	2496LR	18129	10.5	1	53	53		53	0.43	-	54	-0.59	53	
Glansvogellaan 17	2496LS	18110	7.5	1	50	50		50	0.40	-	51	-0.99	49	
Glansvogellaan 18	2496LR	18114	10.5	1	53	53		53	0.43	-	54	-0.59	53	
Glansvogellaan 19	2496LS	18110	7.5	1	50	50		50	0.40	-	51	-0.99	49	
Glansvogellaan 20	2496LR	18106	10.5	1	50	50		50	0.23	-	51	-0.45	50	
Glansvogellaan 20	2496LR	18106	7.5	1	49	50		50	-0.34	-	50	-0.44	49	
Glansvogellaan 21	2496LS	18110	7.5	1	50	50		50	0.40	-	51	-0.99	49	
Glansvogellaan 22	2496LR	18046	7.5	1	50	50		50	0.38	-	51	-0.88	50	
Glansvogellaan 23	2496LS	18102	7.5	1	50	50		50	0.32	-	51	-0.82	50	
Glansvogellaan 24	2496LR	18083	10.5	1	53	53		53	0.44	-	54	-0.60	53	
Glansvogellaan 25	2496LS	18102	7.5	1	50	50		50	0.32	-	51	-0.82	50	
Glansvogellaan 26	2496LR	18046	7.5	1	50	50		50	0.38	-	51	-0.88	50	
Glansvogellaan 27	2496LS	18102	7.5	1	50	50		50	0.32	-	51	-0.82	50	
Glansvogellaan 28	2496LR	18031	7.5	1	50	51		50	0.40	0.34	51	-0.76	50	
Glansvogellaan 29	2496LS	18102	7.5	1	50	50		50	0.32	-	51	-0.82	50	
Glansvogellaan 30	2496LR	18031	7.5	1	50	51		50	0.40	0.34	51	-0.76	50	
Glansvogellaan 31	2496LS	18102	7.5	1	50	50		50	0.32	-	51	-0.82	50	
Glansvogellaan 32	2496LR	18012	7.5	1	51	51		51	0.52	-	51	-0.84	50	
Glansvogellaan 33	2496LS	18106	10.5	1	50	50		50	0.23	-	51	-0.45	50	

Gemeente 's-Gravenhage

Adres en postcode		ID Rekenmodel	Waarneemhoogte [m]	Bestemming	Geluidsbelasting bij huidig GPP [dB]	Toekomst zonder nieuwe maatregelen [dB]	Sanering (AWBWC)	Toets- of streefwaarde [dB]	Effect van het project	Benodigde reductie [dB]	Geluidsbelasting standaard akoestische situatie [dB]	Geluidsreductie door geadviseerde maatregelen [dB] &	Toekomst met geadviseerde maatregel(en) [dB]	Overschrijding toets of streefwaarde/ (X=ja, leeg vak=nee)
Glansvogellaan 33	2496LS	18106	7.5	1	49	50		50	-0.34	-	50	-0.44	49	
Glansvogellaan 34	2496LR	17997	7.5	1	50	51		50	0.58	0.34	51	-0.85	50	
Glansvogellaan 35	2496LS	18046	7.5	1	50	50		50	0.38	-	51	-0.88	50	
Glansvogellaan 36	2496LR	17988	7.5	1	50	51		50	0.42	0.12	51	-0.84	50	
Glansvogellaan 37	2496LS	18046	7.5	1	50	50		50	0.38	-	51	-0.88	50	
Glansvogellaan 38	2496LR	18003	7.5	1	49	50		50	0.42	-	51	-1.27	49	
Glansvogellaan 39	2496LT	17850	7.5	1	50	51		50	0.66	0.16	51	-0.89	50	
Glansvogellaan 40	2496LR	17991	7.5	1	50	51		50	0.59	0.09	51	-1.27	49	
Glansvogellaan 41	2496LT	17850	7.5	1	50	51		50	0.66	0.16	51	-0.89	50	
Glansvogellaan 42	2496LR	17971	7.5	1	49	50		50	-0.16	-	50	-0.87	49	
Glansvogellaan 43	2496LT	17850	7.5	1	50	51		50	0.66	0.16	51	-0.89	50	
Glansvogellaan 44	2496LR	17956	7.5	1	49	50		50	-0.19	-	50	-0.60	49	
Glansvogellaan 45	2496LT	17850	7.5	1	50	51		50	0.66	0.16	51	-0.89	50	
Glansvogellaan 46	2496LR	17910	7.5	1	51	51		51	0.20	-	51	-0.44	50	
Glansvogellaan 47	2496LT	17838	7.5	1	50	51		50	0.77	0.27	51	-0.98	50	
Glansvogellaan 48	2496LR	17934	7.5	1	50	51		50	0.75	0.59	52	-0.95	50	
Glansvogellaan 49	2496LT	17838	7.5	1	50	51		50	0.77	0.27	51	-0.98	50	
Glansvogellaan 50	2496LR	17902	7.5	1	51	52		51	0.41	0.28	52	-0.52	51	
Glansvogellaan 51	2496LT	17838	7.5	1	50	51		50	0.77	0.27	51	-0.98	50	
Glansvogellaan 52	2496LR	17864	7.5	1	51	52		51	0.33	0.01	52	-0.55	51	
Glansvogellaan 53	2496LT	17769	7.5	1	50	50		50	0.28	-	51	-0.43	50	
Glansvogellaan 54	2496LR	17846	7.5	1	51	51		51	0.19	-	52	-0.45	51	
Glansvogellaan 55	2496LT	17769	7.5	1	50	50		50	0.28	-	51	-0.43	50	
Glansvogellaan 56	2496LR	17814	7.5	1	50	50		50	0.20	-	51	-1.25	49	
Glansvogellaan 57	2496LT	17787	7.5	1	51	51		51	0.83	-	52	-1.04	50	
Glansvogellaan 58	2496LR	17825	7.5	1	52	52		52	0.36	-	52	-0.54	51	
Glansvogellaan 59	2496LT	17767	7.5	1	51	52		51	0.72	0.36	52	-0.99	51	
Glansvogellaan 60	2496LR	17813	7.5	1	51	52		51	0.14	0.14	52	-0.31	51	
Glansvogellaan 61	2496LT	17767	7.5	1	51	52		51	0.72	0.36	52	-0.99	51	
Glansvogellaan 62	2496LR	17780	7.5	1	49	50		50	0.02	-	51	-1.43	49	

Gemeente 's-Gravenhage

Adres en postcode		ID Rekenmodel	Waarneemhoogte [m]	Bestemming	Geluidsbelasting bij huidig GPP [dB]	Toekomst zonder nieuwe maatregelen [dB]	Sanering (AWBWC)	Toets- of streefwaarde [dB]	Effect van het project	Benodigde reductie [dB]	Geluidsbelasting standaard akoestische situatie [dB]	& luidsreductie door geadviseerde maatregelen [dB]	Toekomst met geadvi-seerde maatregel(en) [dB]	Overschrijding toets of streef-waarde/ (X=ja, leeg vak=nee)
Glansvogellaan 63	2496LT	17747	7.5	1	51	52		51	0.79	0.47	52	-0.98	51	
Glansvogellaan 64	2496LR	17766	7.5	1	50	50		50	0.18	-	51	-1.22	49	
Glansvogellaan 65	2496LT	17735	7.5	1	51	52		51	0.83	0.48	52	-0.99	51	
Glansvogellaan 66	2496LR	17781	7.5	1	51	52		51	0.47	0.12	52	-0.67	51	
Glansvogellaan 67	2496LT	17720	7.5	1	50	50		50	-0.19	-	50	-0.26	50	
Glansvogellaan 68	2496LR	17744	7.5	1	50	51		50	0.50	0.31	52	-1.11	50	
Glansvogellaan 69	2496LT	17720	7.5	1	50	50		50	-0.19	-	50	-0.26	50	
Glansvogellaan 70	2496LR	17726	7.5	1	50	51		50	0.53	0.14	52	-1.13	50	
Glansvogellaan 71	2496LT	17720	7.5	1	50	50		50	-0.19	-	50	-0.26	50	
Glansvogellaan 72	2496LR	17715	7.5	1	49	50		50	-0.39	-	51	-0.83	49	
Glansvogellaan 73	2496LT	17720	7.5	1	50	50		50	-0.19	-	50	-0.26	50	
Glansvogellaan 74	2496LR	17703	7.5	1	50	50		50	-0.26	-	51	-0.76	49	
Glansvogellaan 75	2496LT	17648	4.5	1	47	48		50	-1.68	-	49	-1.84	46	
Glansvogellaan 77	2496LT	17648	4.5	1	47	48		50	-1.68	-	49	-1.84	46	
Glansvogellaan 79	2496LT	17648	4.5	1	47	48		50	-1.68	-	49	-1.84	46	
Gotland 1	2548WG	363	7.5	1	44	46		50	-3.53	-	49	-2.79	44	
Gotland 2	2548WG	363	7.5	1	44	46		50	-3.53	-	49	-2.79	44	
Gotland 8	2548WG	444	4.5	1	43	46		50	-4.20	-	49	-5.10	41	
Gotland 9	2548WG	444	4.5	1	43	46		50	-4.20	-	49	-5.10	41	
Gotland 10	2548WG	444	4.5	1	43	46		50	-4.20	-	49	-5.10	41	
Gotland 11	2548WG	453	4.5	1	44	47		50	-3.21	-	50	-4.66	42	
Gotland 12	2548WG	440	7.5	1	46	48		50	-1.68	-	51	-4.55	44	
Gotland 20	2548WG	359	7.5	1	44	46		50	-3.65	-	49	-2.96	43	
Gotland 21	2548WG	359	7.5	1	44	46		50	-3.65	-	49	-2.96	43	
Gotland 22	2548WG	359	7.5	1	44	46		50	-3.65	-	49	-2.96	43	
Gotland 23	2548WG	359	7.5	1	44	46		50	-3.65	-	49	-2.96	43	
Gotland 24	2548WG	341	7.5	1	44	47		50	-3.49	-	49	-3.15	43	
Gotland 31	2548WG	239	7.5	1	44	47		50	-3.18	-	49	-2.88	44	
Gotland 31	2548WG	239	10.5	1	44	47		50	-2.95	-	50	-3.94	43	
Gotland 31	2548WG	239	13.5	1	44	47		50	-3.44	-	49	-3.79	43	

Gemeente 's-Gravenhage

Adres en postcode		ID Rekenmodel	Waarneemhoogte [m]	Bestemming	Geluidsbelasting bij huidig GPP [dB]	Toekomst zonder nieuwe maatregelen [dB]	Sanering (AWBWC)	Toets- of streefwaarde [dB]	Effect van het project	Benodigde reductie [dB]	Geluidsbelasting standaard akoestische situatie [dB]	& luidsreductie door geadviseerde maatregelen [dB]	Toekomst met geadvi-seerde maatregel(en) [dB]	Overschrijding toets of streef-waarde/ (X=ja, leeg vak=nee)
Gotland 31	2548WG	239	16.5	1	44	47		50	-3.37	-	49	-3.70	43	
Gotland 35	2548WG	239	7.5	1	44	47		50	-3.18	-	49	-2.88	44	
Gotland 36	2548WG	239	7.5	1	44	47		50	-3.18	-	49	-2.88	44	
Gotland 37	2548WG	239	10.5	1	44	47		50	-2.95	-	50	-3.94	43	
Gotland 37	2548WG	242	10.5	1	44	47		50	-3.34	-	50	-3.80	43	
Gotland 38	2548WG	239	10.5	1	44	47		50	-2.95	-	50	-3.94	43	
Gotland 38	2548WG	242	10.5	1	44	47		50	-3.34	-	50	-3.80	43	
Gotland 39	2548WG	239	13.5	1	44	47		50	-3.44	-	49	-3.79	43	
Gotland 40	2548WG	239	13.5	1	44	47		50	-3.44	-	49	-3.79	43	
Gotland 41	2548WG	239	16.5	1	44	47		50	-3.37	-	49	-3.70	43	
Gotland 42	2548WG	239	16.5	1	44	47		50	-3.37	-	49	-3.70	43	
Gotland 44	2548WG	239	16.5	1	44	47		50	-3.37	-	49	-3.70	43	
Gotland 53	2548WG	363	7.5	1	44	46		50	-3.53	-	49	-2.79	44	
Gotland 54	2548WG	363	7.5	1	44	46		50	-3.53	-	49	-2.79	44	
Gotland 55	2548WG	363	7.5	1	44	46		50	-3.53	-	49	-2.79	44	
Goudplevierlaan 1	2496HV	18651	7.5	1	52	53		52	0.06	0.05	53	-0.18	52	
Goudplevierlaan 3	2496HV	18636	7.5	1	51	52		51	0.10	0.06	52	-0.22	51	
Goudplevierlaan 5	2496HV	18629	7.5	1	52	52		52	0.24	-	53	-0.39	52	
Goudplevierlaan 7	2496HV	18616	7.5	1	52	52		52	0.29	-	53	-0.44	52	
Goudplevierlaan 9	2496HV	18605	7.5	1	52	52		52	0.13	-	52	-0.33	51	
Goudplevierlaan 11	2496HV	18597	7.5	1	52	52		52	0.20	-	52	-0.35	52	
Goudplevierlaan 13	2496HV	18591	7.5	1	52	52		52	0.23	-	52	-0.46	52	
Goudplevierlaan 15	2496HV	18568	7.5	1	50	50		50	0.43	-	50	-0.90	50	
Goudplevierlaan 17	2496HV	18562	7.5	1	50	51		50	0.66	0.16	51	-0.89	50	
Goudplevierlaan 19	2496HV	18567	7.5	1	52	52		52	0.41	-	52	-0.67	51	
Goudplevierlaan 21	2496HV	18557	7.5	1	51	51		51	0.19	-	52	-0.57	51	
Goudplevierlaan 23	2496HV	18550	7.5	1	52	52		52	0.16	-	52	-0.41	51	
Goudplevierlaan 25	2496HV	18525	7.5	1	50	51		50	0.81	0.36	51	-1.02	50	
Goudplevierlaan 27	2496HV	18532	10.5	1	54	55		54	0.25	0.22	55	-0.49	54	
Goudplevierlaan 29	2496HV	18524	10.5	1	54	55		54	0.21	0.18	55	-0.44	54	

Gemeente 's-Gravenhage

Adres en postcode		ID Rekenmodel	Waarneemhoogte [m]	Bestemming	Geluidsbelasting bij huidig GPP [dB]	Toekomst zonder nieuwe maatregelen [dB]	Sanering (AWBWC)	Toets- of streefwaarde [dB]	Effect van het project	Benodigde reductie [dB]	Geluidsbelasting standaard akoestische situatie [dB]	& Geluidsreductie door geadviseerde maatregelen [dB]	Toekomst met geadviseerde maatregel(en) [dB]	Overschrijding toets of streefwaarde/ (X=ja, leeg vak=nee)
Goudplevierlaan 31	2496HV	18513	10.5	1	55	55		55	0.19	-	56	-0.45	55	
Goudplevierlaan 33	2496HV	18501	10.5	1	54	55		54	0.17	0.10	55	-0.46	54	
Goudplevierlaan 35	2496HV	18490	10.5	1	54	54		54	0.18	-	55	-0.39	54	
Goudplevierlaan 37	2496HV	18475	7.5	1	51	51		51	0.04	-	52	-0.15	51	
Goudplevierlaan 39	2496HV	18467	7.5	1	52	52		52	0.10	-	53	-0.32	52	
Goudplevierlaan 41	2496HV	18456	7.5	1	52	52		52	0.04	-	52	-0.23	52	
Goudplevierlaan 43	2496HV	18437	7.5	1	51	51		51	0.03	-	52	-0.16	51	
Goudvinklaan 1	2496PK	16638	7.5	1	49						50	-0.04	49	
Goudvinklaan 3	2496PK	16622	7.5	1	49						50	-0.02	49	
Goudvinklaan 4	2496PJ	16722	7.5	1	49						50	-0.30	49	
Goudvinklaan 5	2496PK	16603	7.5	1	49						50	-0.06	49	
Goudvinklaan 6	2496PJ	16704	7.5	1	50						51	-0.19	50	
Goudvinklaan 7	2496PK	16588	7.5	1	49						50	-0.13	49	
Goudvinklaan 8	2496PJ	16677	7.5	1	50						51	-0.16	50	
Goudvinklaan 9	2496PK	16568	7.5	1	49						50	-0.15	49	
Goudvinklaan 10	2496PJ	16673	7.5	1	52						52	-0.24	52	
Goudvinklaan 10	2496PJ	16663	7.5	1	52						53	-0.23	52	
Goudvinklaan 11	2496PK	16568	7.5	1	49						50	-0.15	49	
Goudvinklaan 12	2496PJ	16576	7.5	1	50						51	-0.10	50	
Goudvinklaan 13	2496PK	16568	7.5	1	49						50	-0.15	49	
Goudvinklaan 14	2496PJ	16553	7.5	1	50						51	-0.09	50	
Goudvinklaan 15	2496PK	16568	7.5	1	49						50	-0.15	49	
Goudvinklaan 16	2496PJ	16539	7.5	1	50						50	-0.08	49	
Goudvinklaan 17	2496PK	16553	7.5	1	50						51	-0.09	50	
Goudvinklaan 18	2496PJ	16525	7.5	1	49						50	-0.06	49	
Goudvinklaan 19	2496PK	16539	7.5	1	50						50	-0.08	49	
Goudvinklaan 20	2496PJ	16498	7.5	1	50						50	-0.05	49	
Goudvinklaan 21	2496PK	16525	7.5	1	49						50	-0.06	49	
Goudvinklaan 22	2496PJ	16482	7.5	1	49						51	-0.18	49	
Goudvinklaan 23	2496PK	16498	7.5	1	50						50	-0.05	49	

Gemeente 's-Gravenhage

Adres en postcode		ID Rekenmodel	Waarneemhoogte [m]	Bestemming	Geluidsbelasting bij huidig GPP [dB]	Toekomst zonder nieuwe maatregelen [dB]	Sanering (AWBWC)	Toets- of streefwaarde [dB]	Effect van het project	Benodigde reductie [dB]	Geluidsbelasting standaard akoestische situatie [dB]	& Luidsreductie door geadviseerde maatregelen [dB]	Toekomst met geadvi-seerde maatregel(en) [dB]	Overschrijding toets of streef-waarde/ (X=ja, leeg vak=nee)
Goudvinklaan 24	2496PJ	16466	7.5	1	50						51	-0.16	49	
Goudvinklaan 25	2496PK	16401	10.5	1	50						52	-0.49	49	
Goudvinklaan 26	2496PL	16275	10.5	1	52						53	-0.37	52	
Goudvinklaan 27	2496PK	16401	10.5	1	50						52	-0.49	49	
Goudvinklaan 28	2496PL	16262	10.5	1	54						56	-0.35	54	
Goudvinklaan 29	2496PK	16401	10.5	1	50						52	-0.49	49	
Goudvinklaan 30	2496PL	16235	7.5	1	52						54	-0.21	52	
Goudvinklaan 31	2496PK	16401	10.5	1	50						52	-0.49	49	
Goudvinklaan 32	2496PL	16221	7.5	1	52						54	-0.16	52	
Goudvinklaan 33	2496PK	16347	10.5	1	53						54	-0.26	53	
Goudvinklaan 34	2496PL	16208	7.5	1	52						54	-0.14	52	
Goudvinklaan 35	2496PM	16231	10.5	1	53						53	-0.04	53	
Goudvinklaan 36	2496PL	16193	7.5	1	52						54	-0.11	52	
Goudvinklaan 37	2496PM	16201	10.5	1	53						55	-0.14	53	
Goudvinklaan 38	2496PL	16179	7.5	1	52						54	-0.13	52	
Goudvinklaan 39	2496PM	16180	7.5	1	52						53	-0.13	52	
Goudvinklaan 40	2496PL	16145	7.5	1	54						54	-0.13	53	
Goudvinklaan 41	2496PM	16165	7.5	1	53						54	-0.12	52	
Goudvinklaan 42	2496PL	16129	7.5	1	54						54	-0.12	53	
Goudvinklaan 43	2496PM	16147	7.5	1	53						54	-0.12	53	
Goudvinklaan 44	2496PL	16107	7.5	1	54						55	-0.16	54	
Goudvinklaan 45	2496PM	16132	7.5	1	53						54	-0.08	53	
Goudvinklaan 46	2496PL	16093	7.5	1	54						54	-0.17	54	
Goudvinklaan 47	2496PM	16115	7.5	1	53						54	-0.09	53	
Goudvinklaan 48	2496PL	16080	7.5	1	54						54	-0.13	54	
Goudvinklaan 49	2496PM	16100	7.5	1	53						54	-0.13	53	
Goudvinklaan 50	2496PL	16065	7.5	1	54						54	-0.14	53	
Goudvinklaan 51	2496PM	16089	7.5	1	53						54	-0.13	53	
Goudvinklaan 52	2496PL	16044	7.5	1	53						54	-0.11	53	
Goudvinklaan 53	2496PM	16066	7.5	1	53						54	-0.12	53	

Gemeente 's-Gravenhage

Adres en postcode		ID Rekenmodel	Waarneemhoogte [m]	Bestemming	Geluidsbelasting bij huidig GPP [dB]	Toekomst zonder nieuwe maatregelen [dB]	Sanering (AWBWC)	Toets- of streefwaarde [dB]	Effect van het project	Benodigde reductie [dB]	Geluidsbelasting standaard akoestische situatie [dB]	& luidsreductie door geadviseerde maatregelen [dB]	Toekomst met geadviseerde maatregel(en) [dB]	Overschrijding toets of streefwaarde/ (X=ja, leeg vak=nee)
Goudvinklaan 54	2496PL	16031	7.5	1	54						54	-0.10	54	
Goudvinklaan 55	2496PM	16049	7.5	1	53						54	-0.13	53	
Goudvinklaan 56	2496PL	16010	7.5	1	54						54	-0.06	54	
Goudvinklaan 57	2496PM	16032	7.5	1	53						54	-0.13	53	
Goudvinklaan 58	2496PL	15971	7.5	1	53						54	-0.09	53	
Goudvinklaan 59	2496PM	16011	7.5	1	53						54	-0.09	53	
Goudvinklaan 61	2496PM	16000	7.5	1	53						54	-0.11	53	
Goudvinklaan 63	2496PM	15986	7.5	1	53						54	-0.07	53	
Goudvinklaan 65	2496PM	15985	7.5	1	52						53	-0.11	52	
Goudvinklaan 67	2496PM	15967	7.5	1	51						53	-0.05	51	
Goudvinklaan 69	2496PM	15955	7.5	1	52						53	-0.13	52	
Goudvinklaan 71	2496PM	15905	7.5	1	53						54	-0.20	53	
Graspieperlaan 1	2496HJ	18204	7.5	1	54	54		54	0.40	-	54	-0.56	54	
Graspieperlaan 3	2496HJ	18213	7.5	1	54	54		54	0.15	-	54	-0.38	53	
Graspieperlaan 3	2496HJ	18191	7.5	1	54	54		54	0.36	-	54	-0.53	54	
Graspieperlaan 5	2496HJ	18180	7.5	1	54	54		54	0.35	-	55	-0.51	54	
Graspieperlaan 5	2496HJ	18203	7.5	1	54	54		54	0.12	-	54	-0.34	53	
Graspieperlaan 7	2496HJ	18192	7.5	1	54	54		54	0.11	-	54	-0.31	53	
Graspieperlaan 8	2496HH	18317	7.5	1	53	54		53	0.59	0.45	54	-0.78	53	
Graspieperlaan 9	2496HJ	18181	7.5	1	54	54		54	0.08	-	54	-0.29	53	
Graspieperlaan 10	2496HH	18303	7.5	1	54	55		54	0.57	0.11	55	-0.80	54	
Graspieperlaan 11	2496HJ	18143	7.5	1	54	54		54	0.21	-	54	-0.35	54	
Graspieperlaan 12	2496HH	18290	7.5	1	54	55		54	0.64	0.52	55	-0.89	54	
Graspieperlaan 13	2496HJ	18158	7.5	1	54	54		54	0.13	-	54	-0.28	54	
Graspieperlaan 14	2496HH	18278	7.5	1	54	55		54	0.72	0.59	55	-1.04	54	
Graspieperlaan 15	2496HJ	18144	7.5	1	54	54		54	0.21	-	54	-0.35	54	
Graspieperlaan 16	2496HH	18266	7.5	1	55	55		55	0.67	-	55	-0.96	54	
Graspieperlaan 17	2496HJ	18104	7.5	1	54	54		54	0.34	-	55	-0.43	54	
Graspieperlaan 18	2496HH	18246	7.5	1	55	55		55	0.64	-	56	-0.91	54	
Graspieperlaan 19	2496HJ	18093	7.5	1	54	54		54	0.34	-	55	-0.41	54	

Gemeente 's-Gravenhage

Adres en postcode		ID Rekenmodel	Waarneemhoogte [m]	Bestemming	Geluidsbelasting bij huidig GPP [dB]	Toekomst zonder nieuwe maatregelen [dB]	Sanering (AWBWC)	Toets- of streefwaarde [dB]	Effect van het project	Benodigde reductie [dB]	Geluidsbelasting standaard akoestische situatie [dB]	& luidsreductie door geadviseerde maatregelen [dB]	Toekomst met geadvi-seerde maatregel(en) [dB]	Overschrijding toets of streef-waarde/ (X=ja, leeg vak=nee)
Graspieperlaan 20	2496HH	18234	7.5	1	55	55		55	0.65	-	56	-0.89	54	
Graspieperlaan 21	2496HJ	18105	7.5	1	54	54		54	0.15	-	55	-0.32	54	
Graspieperlaan 22	2496HH	18221	7.5	1	55	55		55	0.65	-	55	-0.88	54	
Graspieperlaan 23	2496HJ	18073	7.5	1	54	54		54	0.35	-	54	-0.41	54	
Graspieperlaan 24	2496HH	18208	7.5	1	55	55		55	0.65	-	56	-0.91	55	
Graspieperlaan 25	2496HJ	18072	7.5	1	55	55		55	0.14	-	55	-0.29	55	
Graspieperlaan 26	2496HH	18198	7.5	1	55	55		55	0.63	-	56	-0.88	55	
Graspieperlaan 27	2496HJ	18035	7.5	1	54	54		54	0.20	-	55	-0.28	54	
Graspieperlaan 28	2496HH	18187	7.5	1	55	55		55	0.63	-	56	-0.86	54	
Graspieperlaan 29	2496HJ	18020	7.5	1	54	55		54	0.22	0.02	55	-0.34	54	
Graspieperlaan 30	2496HH	18175	7.5	1	55	55		55	0.61	-	55	-0.85	54	
Graspieperlaan 31	2496HJ	17953	7.5	1	52	52		52	0.01	-	52	-0.11	51	
Graspieperlaan 32	2496HH	18167	7.5	1	54	55		54	0.56	0.47	55	-0.81	54	
Graspieperlaan 33	2496HJ	17963	7.5	1	52	53		52	0.15	0.04	53	-0.24	52	
Graspieperlaan 34	2496HH	18155	7.5	1	54	55		54	0.54	0.39	55	-0.81	54	
Graspieperlaan 35	2496HJ	18001	7.5	1	54	54		54	0.06	-	54	-0.18	53	
Graspieperlaan 36	2496HH	18141	7.5	1	55	55		55	0.36	-	56	-0.56	55	
Graspieperlaan 37	2496HJ	18029	7.5	1	56	57		56	0.12	0.01	57	-0.36	56	
Graspieperlaan 38	2496HH	18015	7.5	1	56	57		56	0.49	0.21	57	-0.74	56	
Graspieperlaan 38	2496HH	18015	4.5	1	56	57		56	0.52	0.06	57	-0.79	56	
Graspieperlaan 39	2496HJ	17944	7.5	1	56	57		56	0.47	0.16	57	-0.74	56	
Gruttosingel 2	2496HW	18621	7.5	1	52	52		52	0.24	-	53	-0.37	52	
Gruttosingel 4	2496HW	18572	7.5	1	50	51		50	0.90	0.40	52	-1.25	50	
Gruttosingel 4	2496HW	18595	7.5	1	50	51		50	0.30	0.24	51	-0.49	50	
Gruttosingel 6	2496HW	18577	10.5	1	52	52		52	0.23	-	53	-0.42	52	
Gruttosingel 8	2496HW	18548	7.5	1	50	51		50	0.91	0.79	52	-1.17	50	
Gruttosingel 10	2496HW	18544	7.5	1	50	51		50	0.90	0.70	52	-1.16	50	
Gruttosingel 12	2496HW	18527	7.5	1	50	51		50	0.92	0.56	52	-1.20	50	
Gruttosingel 14	2496HW	18523	7.5	1	50	51		50	0.91	0.52	52	-1.20	50	
Gruttosingel 16	2496HW	18510	7.5	1	50	51		50	0.54	0.14	52	-0.99	50	

Gemeente 's-Gravenhage

Adres en postcode		ID Rekenmodel	Waarneemhoogte [m]	Bestemming	Geluidsbelasting bij huidig GPP [dB]	Toekomst zonder nieuwe maatregelen [dB]	Sanering (AWBWC)	Toets- of streefwaarde [dB]	Effect van het project	Benodigde reductie [dB]	Geluidsbelasting standaard akoestische situatie [dB]	& luidsreductie door geadviseerde maatregelen [dB]	Toekomst met geadvi-seerde maatregel(en) [dB]	Overschrijding toets of streef-waarde/ (X=ja, leeg vak=nee)
Gruttosingel 16	2496HW	18529	7.5	1	51	51		51	-0.06	-	51	-0.17	51	
Gruttosingel 18	2496HW	18497	7.5	1	50	51		50	0.90	0.73	52	-1.14	50	
Gruttosingel 20	2496HW	18479	7.5	1	51	52		51	0.94	0.06	52	-1.19	50	
Gruttosingel 22	2496HW	18483	7.5	1	51	52		51	0.14	0.10	52	-0.34	51	
Gruttosingel 24	2496HW	18435	7.5	1	51	51		51	0.52	-	52	-0.97	50	
Gruttosingel 26	2496HW	18448	7.5	1	52	52		52	0.02	-	52	-0.16	52	
Gruttosingel 26	2496HW	18424	7.5	1	51	52		51	0.77	0.16	53	-1.06	51	
Gruttosingel 28	2496HW	18434	7.5	1	52	52		52	0.05	-	52	-0.12	52	
Gruttosingel 28	2496HW	18412	7.5	1	51	52		51	0.74	0.33	53	-1.02	51	
Gruttosingel 30	2496HW	18389	7.5	1	51	52		51	0.73	0.34	53	-0.98	51	
Gruttosingel 32	2496HW	18397	10.5	1	55	55		55	0.10	-	56	-0.25	55	
Gruttosingel 34	2496HW	18376	10.5	1	55	55		55	0.08	-	55	-0.24	54	
Gruttosingel 36	2496HW	18322	7.5	1	51	52		51	0.63	0.46	53	-0.95	51	
Gruttosingel 38	2496HW	18304	7.5	1	52	52		52	0.78	-	53	-1.09	51	
Gruttosingel 40	2496HX	18165	7.5	1	52	52		52	0.58	-	53	-0.97	51	
Gruttosingel 42	2496HX	18138	10.5	1	55	55		55	0.14	-	55	-0.27	55	
Gruttosingel 44	2496HX	18115	10.5	1	55	55		55	0.15	-	55	-0.27	55	
Gruttosingel 46	2496HX	18100	10.5	1	55	55		55	0.15	-	55	-0.27	55	
Gruttosingel 48	2496HX	18056	10.5	1	53	54		53	0.72	0.63	55	-1.11	53	
Gruttosingel 50	2496HX	18060	10.5	1	55	55		55	0.15	-	55	-0.26	55	
Gruttosingel 52	2496HX	18049	10.5	1	55	55		55	0.14	-	55	-0.25	55	
Gruttosingel 54	2496HX	18017	10.5	1	53	54		53	0.55	0.38	55	-0.92	53	
Gruttosingel 56	2496HX	18005	10.5	1	53	54		53	0.57	0.43	55	-0.95	53	
Gruttosingel 58	2496HX	17987	10.5	1	54	55		54	0.43	0.25	56	-0.71	54	
Gruttosingel 60	2496HX	17949	10.5	1	54	54		54	0.70	-	55	-1.09	53	
Gruttosingel 62	2496HX	17933	10.5	1	54	54		54	0.64	-	56	-1.06	53	
Gruttosingel 64	2496HX	17918	10.5	1	54	54		54	0.58	-	55	-1.01	53	
Gruttosingel 66	2496HX	17894	10.5	1	54	54		54	0.64	-	55	-1.05	53	
Gruttosingel 68	2496HX	17876	10.5	1	54	55		54	0.77	0.56	56	-1.16	54	
Gruttosingel 70	2496HX	17843	10.5	1	53	54		53	0.84	0.75	55	-1.24	53	

Gemeente 's-Gravenhage

Adres en postcode		ID Rekenmodel	Waarneemhoogte [m]	Bestemming	Geluidsbelasting bij huidig GPP [dB]	Toekomst zonder nieuwe maatregelen [dB]	Sanering (AWBWC)	Toets- of streefwaarde [dB]	Effect van het project	Benodigde reductie [dB]	Geluidsbelasting standaard akoestische situatie [dB]	Geluidsreductie door geadviseerde maatregelen [dB] &	Toekomst met geadviseerde maatregel(en) [dB]	Overschrijding toets of streefwaarde/ (X=ja, leeg vak=nee)
Gruttosingel 72	2496HX	17832	10.5	1	56	56		56	0.42	-	57	-0.60	56	
Guido de Moorstraat 56	2548ZS	91	7.5	1	43	45		50	-4.87	-	49	-1.01	44	
Guido de Moorstraat 56	2548ZS	91	4.5	1	43	45		50	-5.06	-	49	-1.83	43	
Guido de Moorstraat 58	2548ZS	91	7.5	1	43	45		50	-4.87	-	49	-1.01	44	
Guido de Moorstraat 58	2548ZS	91	4.5	1	43	45		50	-5.06	-	49	-1.83	43	
Guido de Moorstraat 60	2548ZS	91	4.5	1	43	45		50	-5.06	-	49	-1.83	43	
Guido de Moorstraat 60	2548ZS	91	7.5	1	43	45		50	-4.87	-	49	-1.01	44	
Guido de Moorstraat 62	2548ZS	91	7.5	1	43	45		50	-4.87	-	49	-1.01	44	
Guido de Moorstraat 62	2548ZS	91	4.5	1	43	45		50	-5.06	-	49	-1.83	43	
Guido de Moorstraat 64	2548ZS	91	7.5	1	43	45		50	-4.87	-	49	-1.01	44	
Guido de Moorstraat 64	2548ZS	91	4.5	1	43	45		50	-5.06	-	49	-1.83	43	
Guido de Moorstraat 66	2548ZS	94	7.5	1	44	47		50	-3.34	-	49	-2.74	44	
Guido de Moorstraat 68	2548ZS	94	7.5	1	44	47		50	-3.34	-	49	-2.74	44	
Guido van Dethstraat 1	2548ZZ	304	7.5	1	48	50		50	-0.28	-	52	-3.12	47	
Guido van Dethstraat 3	2548ZZ	309	7.5	1	48	50		50	-0.18	-	52	-3.10	47	
Guido van Dethstraat 5	2548ZZ	314	7.5	1	47	49		50	-0.51	-	52	-3.20	46	
Guido van Dethstraat 5	2548ZZ	314	4.5	1	47	49		50	-1.15	-	51	-3.28	46	
Guido van Dethstraat 7	2548ZZ	321	7.5	1	47	49		50	-1.11	-	51	-2.57	46	
Guido van Dethstraat 7	2548ZZ	323	4.5	1	47	49		50	-0.92	-	52	-3.60	45	
Guido van Dethstraat 7	2548ZZ	323	7.5	1	47	49		50	-0.54	-	52	-3.53	46	
Guirlande 1	2496VW	15561	7.5	1	56						57	-0.09	56	
Guirlande 2	2496VV	15635	7.5	1	56						57	-0.07	56	
Guirlande 3	2496VW	15529	7.5	1	56						57	-0.07	56	
Guirlande 4	2496VV	15639	7.5	1	55						57	-0.13	55	
Guirlande 5	2496VW	15538	7.5	1	54						56	-0.11	54	
Guirlande 5	2496VW	15515	7.5	1	54						54	-0.05	54	
Guirlande 6	2496VV	15587	7.5	1	55						56	-0.05	55	
Guirlande 7	2496VW	15511	7.5	1	55						57	-0.10	54	
Guirlande 8	2496VV	15581	7.5	1	56						57	-0.07	55	
Guirlande 9	2496VW	15477	7.5	1	56						56	-0.08	56	

Gemeente 's-Gravenhage

Adres en postcode		ID Rekenmodel	Waarneemhoogte [m]	Bestemming	Geluidsbelasting bij huidig GPP [dB]	Toekomst zonder nieuwe maatregelen [dB]	Sanering (AWBWC)	Toets- of streefwaarde [dB]	Effect van het project	Benodigde reductie [dB]	Geluidsbelasting standaard akoestische situatie [dB]	& Luidsreductie door geadviseerde maatregelen [dB]	Toekomst met geadviseerde maatregel(en) [dB]	Overschrijding toets of streefwaarde/ (X=ja, leeg vak=nee)
Guirlande 10	2496VV	15595	7.5	1	55						57	-0.20	55	
Guirlande 11	2496VW	15448	7.5	1	56						57	-0.05	56	
Guirlande 12	2496VV	15553	7.5	1	56						57	-0.07	56	
Guirlande 13	2496VW	15461	7.5	1	55						57	-0.10	54	
Guirlande 14	2496VV	15555	7.5	1	57						58	-0.08	57	
Guirlande 14	2496VV	15539	7.5	1	57						58	-0.07	57	
Guirlande 15	2496VW	15434	7.5	1	55						56	-0.03	55	
Guirlande 16	2496VV	15466	7.5	1	56						56	-0.04	56	
Guirlande 16	2496VV	15456	7.5	1	56						57	-0.06	56	
Guirlande 17	2496VW	15430	7.5	1	57						58	-0.06	57	
Guirlande 18	2496VV	15444	7.5	1	56						56	-0.03	56	
Guirlande 19	2496VW	15380	7.5	1	56						57	-0.02	56	
Guirlande 20	2496VV	15421	7.5	1	55						57	-0.06	55	
Guirlande 21	2496VW	15375	7.5	1	56						58	-0.04	56	
Guirlande 22	2496VV	15394	7.5	1	58						59	-0.04	58	
Guirlande 23	2496VW	15363	7.5	1	56						57	-0.03	56	
Guirlande 24	2496VX	15186	7.5	1	58						59	-0.04	58	
Guirlande 25	2496VW	15353	7.5	1	55						56	-0.06	55	
Guirlande 26	2496VX	15108	7.5	1	59						60	-0.03	59	
Guirlande 27	2496VW	15348	7.5	1	56						58	-0.09	56	
Guirlande 28	2496VX	15003	7.5	1	59						60	-0.02	59	
Guirlande 29	2496VW	15256	7.5	1	57						58	-0.05	57	
Guirlande 29	2496VW	15319	7.5	1	57						59	-0.18	57	
Guirlande 30	2496VX	14954	7.5	1	59						60	-0.05	59	
Guirlande 31	2496VW	15228	7.5	1	58						59	-0.07	58	
Guirlande 32	2496VX	14922	7.5	1	59						59	-0.03	59	
Guirlande 33	2496VZ	15227	7.5	1	58						60	-0.14	58	
Guirlande 34	2496VX	14819	7.5	1	59						61	-0.02	59	
Guirlande 35	2496VZ	15177	7.5	1	58						59	-0.17	58	
Guirlande 35	2496VZ	15144	7.5	1	58						58	-0.04	58	

Gemeente 's-Gravenhage

Adres en postcode		ID Rekenmodel	Waarneemhoogte [m]	Bestemming	Geluidsbelasting bij huidig GPP [dB]	Toekomst zonder nieuwe maatregelen [dB]	Sanering (AWBWC)	Toets- of streefwaarde [dB]	Effect van het project	Benodigde reductie [dB]	Geluidsbelasting standaard akoestische situatie [dB]	& Luidsreductie door geadviseerde maatregelen [dB]	Toekomst met geadviseerde maatregel(en) [dB]	Overschrijding toets of streef-waarde/ (X=ja, leeg vak=nee)
Guirlande 36	2496VX	14751	7.5	1	60						61	-0.02	60	
Guirlande 37	2496VZ	15088	7.5	1	58						59	-0.03	58	
Guirlande 38	2496VX	14726	7.5	1	59						60	-0.02	59	
Guirlande 39	2496VZ	14980	7.5	1	59						60	-0.02	59	
Guirlande 40	2496VX	14635	7.5	1	60						61	-0.02	60	
Guirlande 41	2496VZ	14917	7.5	1	60						61	-0.01	60	
Guirlande 42	2496VX	14563	7.5	1	58						59	-0.02	58	
Guirlande 42	2496VX	14589	7.5	1	58						59	-0.02	58	
Guirlande 43	2496VZ	14731	7.5	1	60						60	0.00	60	
Guirlande 44	2496VX	14547	7.5	1	60						61	-0.02	60	
Guirlande 45	2496VZ	14699	7.5	1	60						61	-0.02	60	
Guirlande 46	2496VX	14523	7.5	1	60						60	-0.02	59	
Guirlande 47	2496VZ	14653	7.5	1	60						61	-0.02	60	
Guirlande 48	2496VX	14507	7.5	1	58						59	-0.01	58	
Guirlande 48	2496VX	14517	7.5	1	58						58	-0.01	58	
Guirlande 49	2496VZ	14622	7.5	1	60						60	-0.02	59	
Guirlande 50	2496VX	14414	7.5	1	60						61	-0.01	60	
Guirlande 51	2496VZ	14587	7.5	1	59						60	-0.02	59	
Guirlande 52	2496VX	14402	7.5	1	58						59	-0.01	58	
Guirlande 53	2496VZ	14565	7.5	1	58						59	-0.02	58	
Guirlande 54	2496VX	14383	7.5	1	58						59	0.00	58	
Guirlande 55	2496VZ	14539	7.5	1	59						60	-0.02	59	
Guirlande 56	2496VX	14348	7.5	1	59						60	-0.01	59	
Guirlande 57	2496VZ	14521	7.5	1	60						61	-0.02	60	
Guirlande 58	2496VX	14308	7.5	1	60						60	-0.03	60	
Guirlande 59	2496VZ	14477	7.5	1	59						60	-0.02	59	
Guirlande 60	2496VX	14257	7.5	1	60						61	0.00	60	
Guirlande 61	2496VZ	14458	7.5	1	59						60	-0.02	59	
Guirlande 62	2496WN	14187	7.5	1	59						60	-0.01	59	
Guirlande 63	2496WP	14374	7.5	1	60						62	-0.02	60	

Gemeente 's-Gravenhage

Adres en postcode		ID Rekenmodel	Waarneemhoogte [m]	Bestemming	Geluidsbelasting bij huidig GPP [dB]	Toekomst zonder nieuwe maatregelen [dB]	Sanering (AWBWC)	Toets- of streefwaarde [dB]	Effect van het project	Benodigde reductie [dB]	Geluidsbelasting standaard akoestische situatie [dB]	& Luidsreductie door geadviseerde maatregelen [dB]	Toekomst met geadviseerde maatregel(en) [dB]	Overschrijding toets of streefwaarde/ (X=ja, leeg vak=nee)
Guirlande 64	2496WN	14131	7.5	1	60						60	-0.02	59	
Guirlande 65	2496WP	14356	7.5	1	60						61	-0.02	60	
Guirlande 66	2496WN	14093	7.5	1	59						60	-0.01	59	
Guirlande 67	2496WP	14293	7.5	1	60						62	-0.02	60	
Guirlande 68	2496WN	13973	7.5	1	59						60	-0.02	59	
Guirlande 69	2496WP	14163	7.5	1	60						61	-0.02	60	
Guirlande 70	2496WN	13889	7.5	1	60						61	-0.01	60	
Guirlande 71	2496WP	14023	7.5	1	59						60	-0.01	59	
Guirlande 72	2496WN	13539	7.5	1	60						60	-0.01	60	
Guirlande 73	2496WP	13892	7.5	1	60						61	-0.01	60	
Guirlande 74	2496WN	13472	7.5	1	58						60	-0.01	58	
Guirlande 75	2496WP	13558	7.5	1	59						60	-0.02	59	
Guirlande 75	2496WP	13612	7.5	1	59						60	-0.02	59	
Guirlande 76	2496WN	13394	7.5	1	59						61	-0.02	59	
Guirlande 76	2496WN	13396	7.5	1	59						61	0.00	59	
Guirlande 77	2496WP	13515	7.5	1	59						60	-0.01	59	
Guirlande 78	2496WN	13413	7.5	1	60						61	0.00	60	
Guirlande 79	2496WP	13474	7.5	1	59						60	-0.01	59	
Guirlande 80	2496WN	13448	7.5	1	60						61	-0.01	60	
Guirlande 81	2496WP	13359	7.5	1	60						60	0.00	59	
Guirlande 82	2496WN	13505	7.5	1	59						60	-0.02	59	
Guirlande 83	2496WP	13255	7.5	1	57						59	0.00	57	
Guirlande 84	2496WN	13520	7.5	1	61						61	0.00	61	
Guirlande 85	2496WP	13199	7.5	1	60						61	-0.01	60	
Guirlande 86	2496WN	13562	7.5	1	61						62	-0.01	61	
Guirlande 87	2496WP	13151	7.5	1	59						62	0.00	59	
Guirlande 88	2496WR	13627	7.5	1	61						63	-0.01	61	
Guirlande 89	2496WP	12986	7.5	1	63						66	0.00	63	
Guirlande 90	2496WR	13674	7.5	1	61						62	0.01	61	
Guirlande 91	2496WP	13047	7.5	1	63						65	0.00	63	

Gemeente 's-Gravenhage

Adres en postcode		ID Rekenmodel	Waarneemhoogte [m]	Bestemming	Geluidsbelasting bij huidig GPP [dB]	Toekomst zonder nieuwe maatregelen [dB]	Sanering (AWBWC)	Toets- of streefwaarde [dB]	Effect van het project	Benodigde reductie [dB]	Geluidsbelasting standaard akoestische situatie [dB]	& G luidsreductie door geadviseerde maatregelen [dB]	Toekomst met geadvi-seerde maatregel(en) [dB]	Overschrijding toets of streef-waarde/ (X=ja, leeg vak=nee)
Guirlande 92	2496WR	13704	7.5	1	61						63	-0.02	61	
Guirlande 93	2496WP	13101	7.5	1	62						65	0.00	62	
Guirlande 94	2496WR	13756	7.5	1	61						62	0.00	61	
Guirlande 95	2496WP	13260	7.5	1	60						62	-0.01	60	
Guirlande 96	2496WR	13776	7.5	1	61						62	-0.01	61	
Guirlande 97	2496WP	13198	7.5	1	61						64	0.00	61	
Guirlande 97	2496WP	13188	7.5	1	61						64	0.00	61	
Guirlande 98	2496WR	13811	7.5	1	61						62	-0.01	61	
Guirlande 99	2496WP	13195	7.5	1	61						62	-0.01	61	
Guirlande 99	2496WP	13183	7.5	1	61						65	0.00	61	
Guirlande 100	2496WR	13851	7.5	1	61						62	-0.01	61	
Guirlande 101	2496WP	13145	7.5	1	62						65	0.00	62	
Guirlande 102	2496WR	13887	7.5	1	61						62	-0.01	61	
Guirlande 103	2496WP	13141	7.5	1	61						64	0.00	61	
Guirlande 104	2496WR	13938	7.5	1	60						62	-0.01	60	
Guirlande 105	2496WP	13116	7.5	1	61						62	0.00	61	
Guirlande 105	2496WP	13092	7.5	1	61						64	-0.01	61	
Guirlande 106	2496WR	13970	7.5	1	61						62	-0.01	61	
Guirlande 107	2496WP	13023	7.5	1	59						61	0.00	60	
Guirlande 108	2496WR	14024	7.5	1	61						63	-0.01	61	
Guirlande 109	2496WP	13004	7.5	1	61						63	0.00	61	
Guirlande 110	2496WR	14057	7.5	1	60						61	-0.02	60	
Guirlande 110	2496WR	14078	7.5	1	60						62	-0.01	60	
Guirlande 111	2496WP	12922	7.5	1	60						64	0.00	60	
Guirlande 112	2496WR	14188	7.5	1	60						62	-0.02	60	
Guirlande 113	2496WP	12869	7.5	1	62						67	0.00	62	
Guirlande 114	2496WT	14664	7.5	1	61						62	-0.01	60	
Guirlande 115	2496WP	12983	7.5	1	60						67	0.00	60	
Guirlande 116	2496WT	14604	7.5	1	59						60	-0.01	59	
Guirlande 117	2496WP	13060	7.5	1	59						64	0.00	59	

Gemeente 's-Gravenhage

Adres en postcode		ID Rekenmodel	Waarneemhoogte [m]	Bestemming	Geluidsbelasting bij huidig GPP [dB]	Toekomst zonder nieuwe maatregelen [dB]	Sanering (AWBWC)	Toets- of streefwaarde [dB]	Effect van het project	Benodigde reductie [dB]	Geluidsbelasting standaard akoestische situatie [dB]	Geluidsreductie door geadviseerde maatregelen [dB] &	Toekomst met geadviseerde maatregel(en) [dB]	Overschrijding toets of streefwaarde/ (X=ja, leeg vak=nee)
Guirlande 118	2496WT	14676	7.5	1	61						61	-0.02	60	
Guirlande 119	2496WP	13103	7.5	1	59						64	-0.01	59	
Guirlande 120	2496WT	14800	7.5	1	60						61	-0.03	60	
Guirlande 121	2496WP	13216	7.5	1	59						64	-0.01	59	
Guirlande 122	2496WT	14817	7.5	1	61						62	-0.02	61	
Guirlande 123	2496WP	13201	7.5	1	59						63	-0.01	59	
Guirlande 123	2496WP	13206	7.5	1	59						64	-0.01	59	
Guirlande 124	2496WT	14876	7.5	1	60						61	-0.02	60	
Guirlande 125	2496WP	13170	7.5	1	59						65	-0.01	59	
Guirlande 125	2496WP	13166	7.5	1	59						63	0.00	59	
Guirlande 126	2496WT	14903	7.5	1	61						62	-0.03	61	
Guirlande 126	2496WT	14888	7.5	1	61						62	-0.04	61	
Guirlande 127	2496WP	13081	7.5	1	60						67	0.00	60	
Guirlande 128	2496WT	14945	7.5	1	61						63	-0.03	61	
Guirlande 129	2496WP	13189	7.5	1	61						67	0.00	61	
Guirlande 130	2496WT	15006	7.5	1	59						61	-0.05	59	
Guirlande 131	2496WP	13277	7.5	1	61						65	0.00	61	
Guirlande 132	2496WT	15043	7.5	1	59						60	-0.05	59	
Guirlande 133	2496WP	13292	7.5	1	61						65	-0.01	61	
Guirlande 134	2496WT	15047	7.5	1	59						59	-0.02	59	
Guirlande 135	2496WS	13407	7.5	1	61						63	-0.02	61	
Guirlande 136	2496WT	15116	7.5	1	59						60	-0.02	59	
Guirlande 137	2496WS	13447	7.5	1	61						63	-0.01	61	
Guirlande 138	2496WT	15204	7.5	1	59						60	-0.05	59	
Guirlande 139	2496WS	13329	7.5	1	61						67	0.00	61	
Guirlande 140	2496WT	15198	7.5	1	58						61	-0.05	58	
Guirlande 141	2496WS	13405	7.5	1	62						67	-0.02	62	
Guirlande 142	2496WT	15157	7.5	1	59						60	-0.06	59	
Guirlande 143	2496WS	13516	7.5	1	60						63	0.00	60	
Guirlande 144	2496WT	15123	7.5	1	60						62	-0.05	60	

Gemeente 's-Gravenhage

Adres en postcode		ID Rekenmodel	Waarneemhoogte [m]	Bestemming	Geluidsbelasting bij huidig GPP [dB]	Toekomst zonder nieuwe maatregelen [dB]	Sanering (AWBWC)	Toets- of streefwaarde [dB]	Effect van het project	Benodigde reductie [dB]	Geluidsbelasting standaard akoestische situatie [dB]	& Luidsreductie door geadviseerde maatregelen [dB]	Toekomst met geadvi-seerde maatregel(en) [dB]	Overschrijding toets of streef-waarde/ (X=ja, leeg vak=nee)
Guirlande 145	2496WS	13564	7.5	1	60						65	-0.01	60	
Guirlande 146	2496WV	15215	7.5	1	60						62	-0.05	60	
Guirlande 147	2496WS	13601	7.5	1	61						67	-0.03	61	
Guirlande 148	2496WV	15251	7.5	1	60						62	-0.05	60	
Guirlande 149	2496WS	13618	7.5	1	62						67	-0.01	61	
Guirlande 150	2496WV	15262	7.5	1	60						62	-0.02	60	
Guirlande 151	2496WS	13663	7.5	1	62						67	-0.01	62	
Guirlande 152	2496WV	15281	7.5	1	60						61	-0.05	60	
Guirlande 153	2496WS	13703	7.5	1	62						68	-0.01	62	
Guirlande 154	2496WV	15296	7.5	1	60						61	-0.06	60	
Guirlande 155	2496WS	13755	7.5	1	62						68	0.00	62	
Guirlande 156	2496WV	15328	7.5	1	60						61	-0.06	60	
Guirlande 157	2496WS	13777	7.5	1	62						68	0.00	62	
Guirlande 158	2496WV	15359	7.5	1	60						61	-0.07	60	
Guirlande 159	2496WS	13849	7.5	1	62						68	-0.01	62	
Guirlande 160	2496WV	15372	7.5	1	60						61	-0.06	60	
Guirlande 161	2496WS	13879	7.5	1	62						68	0.01	62	
Guirlande 162	2496WV	15392	7.5	1	60						61	-0.06	60	
Guirlande 163	2496WS	14004	7.5	1	59						65	-0.03	59	
Guirlande 164	2496WV	15401	7.5	1	60						61	-0.05	60	
Guirlande 165	2496WS	13935	7.5	1	61						67	-0.01	61	
Guirlande 166	2496WV	15429	7.5	1	60						61	-0.05	60	
Guirlande 167	2496WS	14030	7.5	1	61						67	-0.02	60	
Guirlande 168	2496WV	15439	7.5	1	59						60	-0.06	59	
Guirlande 169	2496WS	14178	7.5	1	60						65	-0.01	60	
Guirlande 170	2496WV	15468	7.5	1	60						61	-0.11	59	
Guirlande 171	2496WS	14236	7.5	1	61						64	-0.03	61	
Guirlande 172	2496WV	15487	7.5	1	59						61	-0.12	58	
Guirlande 173	2496WS	14261	7.5	1	61						65	-0.01	61	
Guirlande 175	2496WS	14301	7.5	1	61						63	-0.01	61	

Gemeente 's-Gravenhage

Adres en postcode		ID Rekenmodel	Waarneemhoogte [m]	Bestemming	Geluidsbelasting bij huidig GPP [dB]	Toekomst zonder nieuwe maatregelen [dB]	Sanering (AWBWC)	Toets- of streefwaarde [dB]	Effect van het project	Benodigde reductie [dB]	Geluidsbelasting standaard akoestische situatie [dB]	& Geadviseerde maatregelen [dB]	Toekomst met geadviseerde maatregel(en) [dB]	Overschrijding toets of streefwaarde/ (X=ja, leeg vak=nee)
Guirlande 177	2496WS	14422	7.5	1	60						63	-0.01	60	
Guirlande 177	2496WS	14382	7.5	1	60						60	-0.01	60	
Guirlande 179	2496WS	14485	7.5	1	61						62	-0.02	60	
Guirlande 181	2496WS	14705	7.5	1	60						62	-0.01	60	
Guirlande 181	2496WS	14722	7.5	1	60						62	0.00	60	
Guirlande 183	2496WS	14772	7.5	1	59						59	-0.02	59	
Guirlande 185	2496WX	15074	7.5	1	59						60	-0.02	59	
Guirlande 187	2496WX	15118	7.5	1	59						60	-0.03	59	
Guirlande 189	2496WX	15148	7.5	1	60						61	-0.02	60	
Guirlande 191	2496WX	15188	7.5	1	59						59	-0.04	58	
Guirlande 193	2496WX	15205	7.5	1	60						60	-0.04	59	
Guirlande 195	2496WX	15245	7.5	1	59						60	-0.03	59	
Guirlande 197	2496WX	15265	7.5	1	59						60	-0.03	59	
Guirlande 199	2496WX	15310	7.5	1	59						59	-0.05	59	
Guirlande 201	2496WX	15370	7.5	1	59						60	-0.05	59	
Guirlande 203	2496WX	15410	7.5	1	59						60	-0.08	59	
Guirlande 205	2496WX	15442	7.5	1	59						60	-0.07	59	
Guirlande 206	2496WZ	15645	7.5	1	60						62	-0.25	60	
Guirlande 207	2496WX	15589	7.5	1	58						61	-0.47	58	
Guirlande 208	2496WZ	15662	7.5	1	60						62	-0.21	60	
Guirlande 209	2496WX	15523	7.5	1	59						59	-0.07	58	
Guirlande 209	2496WX	15563	7.5	1	58						61	-0.51	58	
Guirlande 210	2496WZ	15674	7.5	1	59						61	-0.10	59	
Guirlande 210	2496WZ	15677	7.5	1	59						61	-0.07	59	
Guirlande 211	2496WX	15531	7.5	1	58						60	-0.25	58	
Guirlande 212	2496WZ	15681	7.5	1	59						61	-0.12	59	
Guirlande 213	2496WX	15491	7.5	1	60						62	-0.08	59	
Guirlande 214	2496WZ	15693	7.5	1	59						61	-0.22	59	
Guirlande 216	2496WZ	15738	7.5	1	58						60	-0.33	58	
Guirlande 218	2496WZ	15751	7.5	1	59						61	-0.22	59	

Gemeente 's-Gravenhage

Adres en postcode		ID Rekenmodel	Waarneemhoogte [m]	Bestemming	Geluidsbelasting bij huidig GPP [dB]	Toekomst zonder nieuwe maatregelen [dB]	Sanering (AWBWC)	Toets- of streefwaarde [dB]	Effect van het project	Benodigde reductie [dB]	Geluidsbelasting standaard akoestische situatie [dB]	& Geadviseerde maatregelen [dB]	Toekomst met geadviseerde maatregel(en) [dB]	Overschrijding toets of streefwaarde/ (X=ja, leeg vak=nee)
Guirlande 220	2496WZ	15781	7.5	1	58						59	-0.12	58	
Guirlande 220	2496WZ	15772	7.5	1	59						60	-0.12	58	
Guirlande 222	2496WZ	15750	7.5	1	58						58	-0.37	57	
Guirlande 224	2496WZ	15698	7.5	1	59						62	-0.17	59	
Guirlande 226	2496WZ	15671	7.5	1	59						62	-0.21	59	
Guirlande 228	2496WZ	15657	7.5	1	59						62	-0.24	59	
Guirlande 228	2496WZ	15651	7.5	1	59						62	-0.25	59	
Guirlande 230	2496WZ	15644	7.5	1	59						62	-0.21	59	
IJsvogelhof 1	2496PE	16009	7.5	1	53						54	-0.13	53	
IJsvogelhof 2	2496PE	16085	7.5	1	52						53	-0.10	52	
IJsvogelhof 3	2496PE	16002	7.5	1	53						54	-0.15	53	
IJsvogelhof 4	2496PE	16069	7.5	1	53						54	-0.08	52	
IJsvogelhof 5	2496PE	15988	7.5	1	53						55	-0.12	53	
IJsvogelhof 6	2496PE	16053	7.5	1	53						54	-0.10	53	
IJsvogelhof 7	2496PE	15980	7.5	1	51						52	-0.15	51	
IJsvogelhof 7	2496PE	15961	7.5	1	51						52	-0.13	51	
IJsvogelhof 8	2496PE	16026	7.5	1	53						54	-0.11	52	
IJsvogelhof 9	2496PE	15969	7.5	1	52						53	-0.18	51	
IJsvogelhof 10	2496PE	16007	7.5	1	53						54	-0.11	53	
IJsvogelhof 11	2496PE	15960	7.5	1	52						53	-0.18	52	
IJsvogelhof 12	2496PE	15996	7.5	1	53						54	-0.08	53	
IJsvogelhof 13	2496PE	15942	7.5	1	53						54	-0.20	53	
IJsvogelhof 14	2496PE	15977	7.5	1	53						53	-0.13	52	
IJsvogelhof 15	2496PE	15931	7.5	1	53						54	-0.22	53	
IJsvogelhof 16	2496PE	15965	7.5	1	52						53	-0.07	52	
IJsvogelhof 16	2496PE	15951	7.5	1	52						53	-0.04	52	
IJsvogelhof 17	2496PE	15921	7.5	1	53						54	-0.25	53	
IJsvogelhof 18	2496PE	15952	7.5	1	52						53	-0.07	52	
IJsvogelhof 19	2496PE	15910	7.5	1	53						55	-0.22	53	
IJsvogelhof 20	2496PE	15932	7.5	1	52						53	-0.16	52	

Gemeente 's-Gravenhage

Adres en postcode		ID Rekenmodel	Waarneemhoogte [m]	Bestemming	Geluidsbelasting bij huidig GPP [dB]	Toekomst zonder nieuwe maatregelen [dB]	Sanering (AWBWC)	Toets- of streefwaarde [dB]	Effect van het project	Benodigde reductie [dB]	Geluidsbelasting standaard akoestische situatie [dB]	& Luidsreductie door geadviseerde maatregelen [dB]	Toekomst met geadviseerde maatregel(en) [dB]	Overschrijding toets of streefwaarde/ (X=ja, leeg vak=nee)
IJsvogelhof 21	2496PE	15889	7.5	1	53						54	-0.20	53	
IJsvogelhof 22	2496PE	15919	7.5	1	52						54	-0.15	52	
IJsvogelhof 23	2496PE	15876	7.5	1	52						54	-0.16	52	
IJsvogelhof 24	2496PE	15906	7.5	1	52						54	-0.14	52	
IJsvogelhof 25	2496PE	15863	7.5	1	52						54	-0.14	52	
IJsvogelhof 26	2496PE	15871	7.5	1	51						52	-0.09	51	
IJsvogelhof 27	2496PE	15851	7.5	1	52						54	-0.14	52	
IJsvogelhof 28	2496PE	15823	7.5	1	53						54	-0.21	52	
IJsvogelhof 29	2496PE	15836	7.5	1	52						54	-0.13	52	
IJsvogelhof 31	2496PE	15798	7.5	1	52						54	-0.28	52	
Jan de Vriesstraat 1	2496RB	15052	4.5	1	51						51	-0.01	51	
Jan de Vriesstraat 2	2496RB	15009	4.5	1	50						50	-0.01	50	
Jan de Vriesstraat 3	2496RB	15173	4.5	1	50						50	0.00	49	
Jan de Vriesstraat 4	2496RB	15071	4.5	1	50						50	-0.01	49	
Jan de Vriesstraat 5	2496RB	15192	4.5	1	49						50	0.00	49	
Jan de Vriesstraat 6	2496RB	15090	4.5	1	50						51	-0.01	50	
Jan de Vriesstraat 7	2496RB	15185	4.5	1	50						50	0.00	50	
Jan de Vriesstraat 8	2496RB	15145	4.5	1	51						51	0.00	50	
Jan de Vriesstraat 9	2496RB	15202	4.5	1	50						50	-0.02	50	
Jan de Vriesstraat 10	2496RB	15163	4.5	1	50						51	0.01	50	
Jan de Vriesstraat 11	2496RB	15242	4.5	1	50						50	0.00	50	
Jan de Vriesstraat 12	2496RB	15217	4.5	1	50						51	0.00	50	
Jan de Vriesstraat 13	2496RB	15371	7.5	1	52						53	-0.14	52	
Jan de Vriesstraat 14	2496RB	15371	7.5	1	52						53	-0.14	52	
Jan de Vriesstraat 16	2496RB	15443	7.5	1	52						53	-0.06	52	
Jan de Vriesstraat 17	2496RB	15498	7.5	1	53						53	-0.05	53	
Jutland 7	2548WD	355	7.5	1	43	45		50	-4.67	-	49	-3.87	41	
Jutland 8	2548WD	355	7.5	1	43	45		50	-4.67	-	49	-3.87	41	
Jutland 9	2548WD	355	7.5	1	43	45		50	-4.67	-	49	-3.87	41	
Kalmoesplantsoen 3	2548WV	594	7.5	1	49	51		50	1.43	0.93	54	-1.73	50	

Gemeente 's-Gravenhage

Adres en postcode		ID Rekenmodel	Waarneemhoogte [m]	Bestemming	Geluidsbelasting bij huidig GPP [dB]	Toekomst zonder nieuwe maatregelen [dB]	Sanering (AWBWC)	Toets- of streefwaarde [dB]	Effect van het project	Benodigde reductie [dB]	Geluidsbelasting standaard akoestische situatie [dB]	& Luidsreductie door geadviseerde maatregelen [dB]	Toekomst met geadvi-seerde maatregel(en) [dB]	Overschrijding toets of streef-waarde/ (X=ja, leeg vak=nee)
Kalmoesplantsoen 4	2548WV	626	7.5	1	50	52		50	2.10	1.86	55	-2.89	49	
Kalmoesplantsoen 5	2548WV	596	7.5	1	49	51		50	1.11	0.61	53	-2.12	49	
Kalmoesplantsoen 6	2548WV	626	7.5	1	50	52		50	2.10	1.86	55	-2.89	49	
Kalmoesplantsoen 7	2548WV	590	7.5	1	50	52		50	2.05	1.90	55	-2.78	50	
Kalmoesplantsoen 8	2548WV	626	7.5	1	50	52		50	2.10	1.86	55	-2.89	49	
Kalmoesplantsoen 10	2548WV	638	7.5	1	48	50		50	-0.26	-	52	-1.69	48	
Kalmoesplantsoen 12	2548WV	639	7.5	1	48	50		50	0.26	-	53	-3.25	47	
Kalmoesplantsoen 13	2548WV	612	7.5	1	49	51		50	1.21	0.71	53	-2.72	48	
Kalmoesplantsoen 14	2548WV	644	7.5	1	48	50		50	-0.22	-	52	-1.45	48	
Kalmoesplantsoen 15	2548WV	614	7.5	1	50	53		50	2.25	2.22	55	-3.04	50	
Kalmoesplantsoen 16	2548WV	646	7.5	1	48	50		50	0.02	-	52	-1.50	49	
Kalmoesplantsoen 18	2548WV	652	7.5	1	48	50		50	0.38	-	52	-1.52	49	
Kalmoesplantsoen 19	2548WV	624	4.5	1	45	47		50	-2.92	-	49	-0.47	47	
Kalmoesplantsoen 20	2548WV	29083	7.5	1	49	51		50	0.58	0.08	53	-1.56	49	
Kalmoesplantsoen 21	2548WV	628	7.5	1	50	52		50	2.19	1.85	55	-3.08	49	
Kalmoesplantsoen 22	2548WV	658	7.5	1	49	51		50	0.53	0.03	53	-1.38	49	
Kalmoesplantsoen 23	2548WV	632	7.5	1	50	53		50	2.28	2.08	55	-3.13	49	
Kalmoesplantsoen 24	2548WV	659	7.5	1	50	52		50	1.94	1.44	54	-2.32	50	
Kalmoesplantsoen 25	2548WV	637	7.5	1	51	53		51	2.26	1.36	55	-2.91	50	
Kalmoesplantsoen 26	2548WV	665	4.5	1	45	47		50	-2.86	-	49	-0.41	47	
Kalmoesplantsoen 26	2548WV	665	1.5	1	45	47		50	-2.77	-	49	-0.26	47	
Kalmoesplantsoen 27	2548WV	643	7.5	1	51	53		51	2.12	1.69	55	-3.02	50	
Kalmoesplantsoen 28	2548WV	666	4.5	1	46	49		50	-1.49	-	51	-3.30	45	
Karekietsingel 1	2496LE	18489	7.5	1	52	53		52	0.35	0.35	53	-0.51	52	
Karekietsingel 3	2496LE	18480	7.5	1	53	53		53	0.33	-	53	-0.52	52	
Karekietsingel 5	2496LE	18453	10.5	1	53	53		53	0.31	-	53	-0.51	52	
Karekietsingel 5	2496LE	18429	10.5	1	52	53		52	0.45	0.44	54	-0.80	52	
Karekietsingel 5	2496LE	18453	7.5	1	52	53		52	0.33	0.23	53	-0.51	52	
Karekietsingel 7	2496LE	18436	10.5	1	54	54		54	0.28	-	55	-0.43	54	
Karekietsingel 9	2496LE	18418	7.5	1	53	53		53	0.35	-	53	-0.47	53	

Gemeente 's-Gravenhage

Adres en postcode		ID Rekenmodel	Waarneemhoogte [m]	Bestemming	Geluidsbelasting bij huidig GPP [dB]	Toekomst zonder nieuwe maatregelen [dB]	Sanering (AWBWC)	Toets- of streefwaarde [dB]	Effect van het project	Benodigde reductie [dB]	Geluidsbelasting standaard akoestische situatie [dB]	& Geadviseerde maatregelen [dB]	Toekomst met geadvi-seerde maatregel(en) [dB]	Overschrijding toets of streef-waarde/ (X=ja, leeg vak=nee)
Karekietsingel 11	2496LE	18408	7.5	1	53	53		53	0.34	-	53	-0.47	53	
Karekietsingel 13	2496LE	18392	7.5	1	53	53		53	0.33	-	53	-0.49	52	
Karekietsingel 13	2496LE	18384	7.5	1	53	53		53	0.03	-	53	-0.14	53	
Karekietsingel 15	2496LE	18372	7.5	1	53	53		53	0.31	-	53	-0.46	52	
Karekietsingel 17	2496LE	18351	7.5	1	53	53		53	0.27	-	54	-0.46	53	
Karekietsingel 19	2496LE	18294	10.5	1	53	53		53	0.60	-	54	-0.90	52	
Karekietsingel 21	2496LE	18298	7.5	1	53	53		53	0.04	-	54	-0.13	53	
Karekietsingel 23	2496LE	18286	7.5	1	53	53		53	0.28	-	54	-0.42	53	
Karekietsingel 25	2496LE	18273	7.5	1	53	53		53	0.32	-	54	-0.44	53	
Karekietsingel 27	2496LE	18248	10.5	1	54	54		54	0.17	-	55	-0.30	54	
Karekietsingel 29	2496LE	18210	10.5	1	53	53		53	0.45	-	54	-0.75	53	
Karekietsingel 31	2496LE	18209	7.5	1	54	54		54	0.19	-	54	-0.31	53	
Karekietsingel 31	2496LE	18209	10.5	1	54	54		54	0.18	-	55	-0.29	54	
Karekietsingel 33	2496LE	18177	10.5	1	53	54		53	0.50	0.48	55	-0.82	53	
Karekietsingel 35	2496LE	18176	10.5	1	54	55		54	0.26	0.20	55	-0.36	54	
Karekietsingel 37	2496LE	18164	7.5	1	54	54		54	0.30	-	54	-0.40	54	
Karekietsingel 39	2496LE	18149	7.5	1	54	54		54	0.27	-	55	-0.40	54	
Karekietsingel 41	2496LE	18128	7.5	1	54	54		54	0.25	-	55	-0.39	54	
Karekietsingel 43	2496LE	18082	7.5	1	54	54		54	0.24	-	55	-0.37	54	
Karekietsingel 45	2496LG	17880	10.5	1	54	54		54	0.54	-	55	-0.87	53	
Karekietsingel 47	2496LG	17886	10.5	1	55	55		55	0.22	-	56	-0.36	55	
Karekietsingel 49	2496LG	17837	10.5	1	53	54		53	0.58	0.54	55	-1.03	53	
Karekietsingel 51	2496LG	17834	10.5	1	55	55		55	0.28	-	56	-0.39	55	
Karekietsingel 53	2496LG	17797	10.5	1	54	54		54	0.61	-	55	-0.96	53	
Karekietsingel 55	2496LG	17778	10.5	1	54	55		54	0.60	0.42	56	-0.96	54	
Karekietsingel 57	2496LG	17764	10.5	1	54	55		54	0.55	0.16	56	-0.92	54	
Karekietsingel 59	2496LG	17755	10.5	1	54	54		54	0.59	-	56	-1.00	53	
Karekietsingel 61	2496LG	17758	10.5	1	55	56		55	0.29	0.14	56	-0.42	55	
Karekietsingel 63	2496LG	17711	10.5	1	55	55		55	0.51	-	56	-0.79	54	
Karekietsingel 65	2496LG	17709	10.5	1	55	56		55	0.17	0.10	56	-0.32	55	

Gemeente 's-Gravenhage

Adres en postcode		ID Rekenmodel	Waarneemhoogte [m]	Bestemming	Geluidsbelasting bij huidig GPP [dB]	Toekomst zonder nieuwe maatregelen [dB]	Sanering (AWBWC)	Toets- of streefwaarde [dB]	Effect van het project	Benodigde reductie [dB]	Geluidsbelasting standaard akoestische situatie [dB]	Toekomst met geadviseerde maatregel(en) & Geluidsreductie door geadviseerde maatregelen [dB]	Toekomst met geadviseerde maatregel(en) [dB]	Overschrijding toets of streefwaarde/ (X=ja, leeg vak=nee)
Katschiplaan 52	2496ZN	20221	1.5	1	50						55	0.01	51	
Katschiplaan 52	2496ZN	20221	4.5	1	51						55	0.01	51	
Katschiplaan 54	2496ZN	20221	1.5	1	50						55	0.01	51	
Katschiplaan 54	2496ZN	20221	4.5	1	51						55	0.01	51	
Katschiplaan 56	2496ZN	20221	4.5	1	51						55	0.01	51	
Katschiplaan 56	2496ZN	20221	1.5	1	50						55	0.01	51	
Katschiplaan 58	2496ZN	20221	4.5	1	51						55	0.01	51	
Katschiplaan 58	2496ZN	20221	1.5	1	50						55	0.01	51	
Katschiplaan 60	2496ZN	20221	7.5	1	51						55	-0.01	51	
Katschiplaan 62	2496ZN	20221	7.5	1	51						55	-0.01	51	
Katschiplaan 64	2496ZN	20221	7.5	1	51						55	-0.01	51	
Katschiplaan 66	2496ZN	20221	7.5	1	51						55	-0.01	51	
Katschiplaan 67	2496ZL	20119	4.5	1	51						54	-0.22	51	
Katschiplaan 67	2496ZL	20081	4.5	1	51						51	-0.09	51	
Katschiplaan 67	2496ZL	20119	1.5	1	51						54	-0.21	51	
Katschiplaan 67	2496ZL	20081	1.5	1	51						51	-0.08	51	
Katschiplaan 68	2496ZN	20221	7.5	1	51						55	-0.01	51	
Katschiplaan 69	2496ZL	20081	4.5	1	51						51	-0.09	51	
Katschiplaan 69	2496ZL	20119	1.5	1	51						54	-0.21	51	
Katschiplaan 69	2496ZL	20119	4.5	1	51						54	-0.22	51	
Katschiplaan 69	2496ZL	20081	1.5	1	51						51	-0.08	51	
Katschiplaan 70	2496ZN	20221	10.5	1	51						55	-0.02	51	
Katschiplaan 71	2496ZL	20081	4.5	1	51						51	-0.09	51	
Katschiplaan 71	2496ZL	20081	1.5	1	51						51	-0.08	51	
Katschiplaan 71	2496ZL	20119	1.5	1	51						54	-0.21	51	
Katschiplaan 71	2496ZL	20119	4.5	1	51						54	-0.22	51	
Katschiplaan 72	2496ZN	20221	10.5	1	51						55	-0.02	51	
Katschiplaan 73	2496ZL	20081	7.5	1	51						51	-0.09	51	
Katschiplaan 73	2496ZL	20119	7.5	1	51						54	-0.22	51	
Katschiplaan 74	2496ZN	20221	10.5	1	51						55	-0.02	51	

Gemeente 's-Gravenhage

Adres en postcode		ID Rekenmodel	Waarneemhoogte [m]	Bestemming	Geluidsbelasting bij huidig GPP [dB]	Toekomst zonder nieuwe maatregelen [dB]	Sanering (AWBWC)	Toets- of streefwaarde [dB]	Effect van het project	Benodigde reductie [dB]	Geluidsbelasting standaard akoestische situatie [dB]	Geluidsreductie door geadviseerde maatregelen [dB]	Toekomst met geadviseerde maatregel(en) [dB]	Overschrijding toets of streefwaarde/ (X=ja, leeg vak=nee)
Katschiplaan 75	2496ZL	20081	7.5	1	51						51	-0.09	51	
Katschiplaan 75	2496ZL	20119	7.5	1	51						54	-0.22	51	
Katschiplaan 76	2496ZN	20221	10.5	1	51						55	-0.02	51	
Katschiplaan 77	2496ZL	20081	7.5	1	51						51	-0.09	51	
Katschiplaan 77	2496ZL	20119	7.5	1	51						54	-0.22	51	
Katschiplaan 78	2496ZN	20221	13.5	1	51						55	-0.02	51	
Katschiplaan 79	2496ZL	20081	10.5	1	51						51	-0.10	51	
Katschiplaan 79	2496ZL	20119	10.5	1	51						54	-0.22	51	
Katschiplaan 80	2496ZN	20221	13.5	1	51						55	-0.02	51	
Katschiplaan 81	2496ZL	20081	10.5	1	51						51	-0.10	51	
Katschiplaan 81	2496ZL	20119	10.5	1	51						54	-0.22	51	
Katschiplaan 82	2496ZN	20221	13.5	1	51						55	-0.02	51	
Katschiplaan 83	2496ZL	20119	10.5	1	51						54	-0.22	51	
Katschiplaan 83	2496ZL	20081	10.5	1	51						51	-0.10	51	
Katschiplaan 84	2496ZN	20221	13.5	1	51						55	-0.02	51	
Katschiplaan 85	2496ZL	20119	13.5	1	51						55	-0.20	51	
Katschiplaan 86	2496ZN	20221	13.5	1	51						55	-0.02	51	
Katschiplaan 87	2496ZL	20119	13.5	1	51						55	-0.20	51	
Katschiplaan 88	2496ZN	20221	16.5	1	53						55	-0.03	53	
Katschiplaan 89	2496ZL	20119	13.5	1	51						55	-0.20	51	
Katschiplaan 90	2496ZN	20221	16.5	1	53						55	-0.03	53	
Katschiplaan 91	2496ZL	20119	16.5	1	52						55	-0.18	52	
Katschiplaan 91	2496ZL	20081	16.5	1	51						52	-0.11	51	
Katschiplaan 92	2496ZN	20221	16.5	1	53						55	-0.03	53	
Katschiplaan 93	2496ZL	20119	16.5	1	52						55	-0.18	52	
Katschiplaan 93	2496ZL	20081	16.5	1	51						52	-0.11	51	
Katschiplaan 94	2496ZN	20221	16.5	1	53						55	-0.03	53	
Katschiplaan 95	2496ZL	20119	16.5	1	52						55	-0.18	52	
Katschiplaan 95	2496ZL	20081	16.5	1	51						52	-0.11	51	
Katschiplaan 96	2496ZN	20221	16.5	1	53						55	-0.03	53	

Gemeente 's-Gravenhage

Adres en postcode		ID Rekenmodel	Waarneemhoogte [m]	Bestemming	Geluidsbelasting bij huidig GPP [dB]	Toekomst zonder nieuwe maatregelen [dB]	Sanering (AWBWC)	Toets- of streefwaarde [dB]	Effect van het project	Benodigde reductie [dB]	Geluidsbelasting standaard akoestische situatie [dB]	& Luidsreductie door geadviseerde maatregelen [dB]	Toekomst met geadvi-seerde maatregel(en) [dB]	Overschrijding toets of streef-waarde/ (X=ja, leeg vak=nee)
Katschiplaan 101	2496ZL	20072	7.5	1	50						51	-0.04	50	
Katschiplaan 102	2496ZN	20225	7.5	1	50						52	-0.04	49	
Katschiplaan 103	2496ZL	20059	7.5	1	50						52	-0.06	50	
Katschiplaan 104	2496ZN	20180	7.5	1	46						53	-0.06	46	
Katschiplaan 105	2496ZL	20039	7.5	1	50						52	-0.06	50	
Katschiplaan 106	2496ZN	20173	7.5	1	47						53	-0.08	47	
Katschiplaan 107	2496ZL	20024	7.5	1	51						52	-0.06	51	
Katschiplaan 108	2496ZN	20164	7.5	1	47						52	-0.10	47	
Katschiplaan 109	2496ZL	20009	7.5	1	50						52	-0.09	50	
Katschiplaan 110	2496ZN	20157	7.5	1	46						53	-0.16	46	
Katschiplaan 111	2496ZL	19992	7.5	1	51						52	-0.09	51	
Katschiplaan 112	2496ZN	20141	7.5	1	49						53	-0.06	49	
Katschiplaan 113	2496ZL	19974	7.5	1	50						51	-0.10	50	
Katschiplaan 114	2496ZN	20117	7.5	1	49						52	-0.07	49	
Katschiplaan 115	2496ZL	19951	7.5	1	49						51	-0.24	49	
Katschiplaan 116	2496ZN	20158	7.5	1	51						52	-0.08	51	
Katschiplaan 117	2496ZL	19951	7.5	1	49						51	-0.24	49	
Katschiplaan 118	2496ZN	20147	7.5	1	52						52	-0.06	52	
Katschiplaan 119	2496ZL	19897	7.5	1	49						51	-0.32	49	
Katschiplaan 120	2496ZN	20071	7.5	1	49						52	-0.03	49	
Katschiplaan 121	2496ZL	19897	7.5	1	49						51	-0.32	49	
Katschiplaan 122	2496ZN	20105	7.5	1	51						52	-0.03	51	
Katschiplaan 123	2496ZL	19897	7.5	1	49						51	-0.32	49	
Katschiplaan 124	2496ZN	20087	7.5	1	51						52	-0.08	51	
Katschiplaan 125	2496ZL	19897	7.5	1	49						51	-0.32	49	
Katschiplaan 126	2496ZN	20069	7.5	1	51						52	-0.05	51	
Katschiplaan 127	2496ZL	19828	7.5	1	49						50	-0.19	49	
Katschiplaan 128	2496ZN	20057	7.5	1	50						51	-0.02	50	
Katschiplaan 129	2496ZL	19808	7.5	1	49						51	-0.24	49	
Katschiplaan 130	2496ZN	20037	7.5	1	50						52	-0.01	50	

Gemeente 's-Gravenhage

Adres en postcode		ID Rekenmodel	Waarneemhoogte [m]	Bestemming	Geluidsbelasting bij huidig GPP [dB]	Toekomst zonder nieuwe maatregelen [dB]	Sanering (AWBWC)	Toets- of streefwaarde [dB]	Effect van het project	Benodigde reductie [dB]	Geluidsbelasting standaard akoestische situatie [dB]	& Geluidsreductie door geadviseerde maatregelen [dB]	Toekomst met geadvi-seerde maatregel(en) [dB]	Overschrijding toets of streef-waarde/ (X=ja, leeg vak=nee)
Katschiplaan 131	2496ZL	19795	7.5	1	49						50	-0.26	49	
Katschiplaan 132	2496ZN	20020	7.5	1	50						51	-0.06	50	
Katschiplaan 133	2496ZL	19795	7.5	1	49						50	-0.26	49	
Katschiplaan 134	2496ZN	19988	7.5	1	49						51	-0.11	49	
Katschiplaan 135	2496ZL	19758	7.5	1	49						51	-0.33	49	
Katschiplaan 136	2496ZN	19970	7.5	1	50						52	-0.20	50	
Katschiplaan 137	2496ZL	19758	7.5	1	49						51	-0.33	49	
Katschiplaan 138	2496ZN	19953	7.5	1	50						52	-0.22	50	
Katschiplaan 139	2496ZL	19758	7.5	1	49						51	-0.33	49	
Katschiplaan 140	2496ZN	19942	7.5	1	50						51	-0.25	49	
Katschiplaan 141	2496ZL	19712	7.5	1	50						51	-0.04	50	
Katschiplaan 142	2496ZN	19928	7.5	1	50						51	-0.19	49	
Katschiplaan 143	2496ZL	19712	7.5	1	50						51	-0.04	50	
Katschiplaan 144	2496ZN	19909	7.5	1	50						51	-0.21	50	
Katschiplaan 145	2496ZL	19670	7.5	1	49						51	-0.17	49	
Katschiplaan 146	2496ZN	19886	7.5	1	50						52	-0.14	49	
Katschiplaan 147	2496ZL	19631	7.5	1	49						51	-0.03	49	
Katschiplaan 148	2496ZN	19874	7.5	1	49						52	-0.02	49	
Katschiplaan 149	2496ZL	19631	7.5	1	49						51	-0.03	49	
Katschiplaan 150	2496ZN	19852	7.5	1	50						52	-0.05	50	
Katschiplaan 151	2496ZL	19598	7.5	1	49						51	-0.03	49	
Katschiplaan 152	2496ZN	19836	7.5	1	50						51	-0.07	50	
Katschiplaan 153	2496ZL	19598	7.5	1	49						51	-0.03	49	
Katschiplaan 154	2496ZN	19796	7.5	1	50						52	-0.05	49	
Katschiplaan 155	2496ZL	19587	7.5	1	49						51	-0.05	49	
Katschiplaan 156	2496ZN	19779	7.5	1	49						51	-0.05	49	
Katschiplaan 157	2496ZL	19548	7.5	1	49						51	-0.05	49	
Katschiplaan 158	2496ZN	19762	7.5	1	49						51	-0.10	49	
Katschiplaan 159	2496ZL	19548	7.5	1	49						51	-0.05	49	
Katschiplaan 160	2496ZN	19748	7.5	1	49						52	-0.11	49	

Gemeente 's-Gravenhage

Adres en postcode		ID Rekenmodel	Waarneemhoogte [m]	Bestemming	Geluidsbelasting bij huidig GPP [dB]	Toekomst zonder nieuwe maatregelen [dB]	Sanering (AWBWC)	Toets- of streefwaarde [dB]	Effect van het project	Benodigde reductie [dB]	Geluidsbelasting standaard akoestische situatie [dB]	Geluidsreductie door geadviseerde maatregelen [dB] &	Toekomst met geadviseerde maatregel(en) [dB]	Overschrijding toets of streefwaarde/ (X=ja, leeg vak=nee)
Katschiplaan 161	2496ZL	19532	7.5	1	49						51	-0.04	49	
Katschiplaan 162	2496ZN	19726	7.5	1	48						51	-0.09	48	
Katschiplaan 164	2496ZN	19701	7.5	1	49						51	-0.05	49	
Katschiplaan 166	2496ZN	19680	7.5	1	49						51	-0.04	49	
Katschiplaan 168	2496ZN	19662	7.5	1	49						51	-0.03	49	
Katschiplaan 170	2496ZN	19646	7.5	1	49						52	-0.02	49	
Katschiplaan 172	2496ZN	19607	7.5	1	49						50	-0.06	49	
Kerkuillaan 2	2496LH	18451	7.5	1	50	50		50	0.30	-	51	-0.92	49	
Kerkuillaan 2	2496LH	18445	7.5	1	50	50		50	-0.11	-	51	-0.36	50	
Kerkuillaan 3	2496LJ	18257	7.5	1	50	51		50	0.78	0.28	51	-1.10	50	
Kerkuillaan 4	2496LH	18404	10.5	1	51	52		51	0.54	0.30	52	-0.79	51	
Kerkuillaan 5	2496LJ	18267	10.5	1	53	53		53	0.26	-	54	-0.46	53	
Kerkuillaan 6	2496LH	18380	10.5	1	51	52		51	0.54	0.26	52	-0.73	51	
Kerkuillaan 7	2496LJ	18252	10.5	1	53	53		53	0.25	-	54	-0.43	53	
Kerkuillaan 8	2496LH	18402	7.5	1	49	50		50	0.02	-	50	-1.11	49	
Kerkuillaan 9	2496LJ	18238	10.5	1	53	53		53	0.23	-	54	-0.38	53	
Kerkuillaan 10	2496LH	18359	7.5	1	49	49		50	-0.71	-	50	-0.66	49	
Kerkuillaan 11	2496LJ	18225	10.5	1	53	53		53	0.24	-	54	-0.39	53	
Kerkuillaan 12	2496LH	18369	7.5	1	49	50		50	-0.30	-	50	-0.89	49	
Kerkuillaan 13	2496LJ	18211	10.5	1	53	53		53	0.23	-	54	-0.38	53	
Kerkuillaan 14	2496LH	18355	7.5	1	49	50		50	-0.10	-	50	-0.77	49	
Kerkuillaan 15	2496LJ	18182	7.5	1	49	50		50	0.29	-	50	-1.33	49	
Kerkuillaan 16	2496LH	18340	10.5	1	52	52		52	0.36	-	53	-0.57	52	
Kerkuillaan 17	2496LJ	18190	10.5	1	52	53		52	0.26	0.22	53	-0.40	52	
Kerkuillaan 18	2496LH	18323	10.5	1	52	52		52	0.29	-	53	-0.51	52	
Kerkuillaan 19	2496LJ	18179	10.5	1	52	53		52	0.26	0.17	53	-0.43	52	
Kerkuillaan 20	2496LH	18308	10.5	1	52	52		52	0.26	-	53	-0.47	52	
Kerkuillaan 21	2496LJ	18169	10.5	1	52	52		52	0.23	-	53	-0.39	52	
Kerkuillaan 22	2496LH	18308	10.5	1	52	52		52	0.26	-	53	-0.47	52	
Kerkuillaan 23	2496LJ	18160	10.5	1	52	52		52	0.24	-	53	-0.41	52	

Gemeente 's-Gravenhage

Adres en postcode		ID Rekenmodel	Waarneemhoogte [m]	Bestemming	Geluidsbelasting bij huidig GPP [dB]	Toekomst zonder nieuwe maatregelen [dB]	Sanering (AWBWC)	Toets- of streefwaarde [dB]	Effect van het project	Benodigde reductie [dB]	Geluidsbelasting standaard akoestische situatie [dB]	& Geadviseerde maatregelen [dB]	Toekomst met geadvi-seerde maatregel(en) [dB]	Overschrijding toets of streef-waarde/ (X=ja, leeg vak=nee)
Kerkuillaan 24	2496LH	18279	10.5	1	55	55		55	0.34	-	55	-0.52	54	
Kerkuillaan 25	2496LJ	18125	10.5	1	52	53		52	0.53	0.12	53	-0.82	52	
Kerkuillaan 26	2496LH	18253	10.5	1	54	54		54	0.34	-	55	-0.57	54	
Kerkuillaan 27	2496LJ	18117	7.5	1	50	50		50	0.08	-	51	-0.82	49	
Kerkuillaan 28	2496LH	18222	10.5	1	54	54		54	0.31	-	55	-0.52	54	
Kerkuillaan 29	2496LJ	18136	7.5	1	50	51		50	0.77	0.71	52	-1.00	50	
Kerkuillaan 30	2496LH	18184	7.5	1	51	52		51	0.87	0.09	52	-1.22	50	
Kerkuillaan 31	2496LJ	18121	7.5	1	50	51		50	0.82	0.47	51	-1.06	50	
Kerkuillaan 32	2496LH	18195	7.5	1	52	52		52	-0.03	-	52	-0.13	51	
Kerkuillaan 33	2496LJ	18107	10.5	1	53	53		53	0.33	-	54	-0.52	53	
Kerkuillaan 34	2496LH	18183	10.5	1	54	54		54	0.41	-	55	-0.59	54	
Kerkuillaan 35	2496LJ	18069	7.5	1	50	51		50	0.26	0.14	51	-0.58	50	
Kerkuillaan 36	2496LH	18170	10.5	1	54	54		54	0.42	-	55	-0.57	54	
Kerkuillaan 37	2496LJ	18086	7.5	1	50	51		50	0.76	0.39	51	-0.99	50	
Kerkuillaan 38	2496LH	18159	10.5	1	54	54		54	0.43	-	55	-0.59	54	
Kerkuillaan 39	2496LJ	18074	7.5	1	50	51		50	0.74	0.46	51	-0.98	50	
Kerkuillaan 40	2496LH	18146	7.5	1	51	52		51	0.16	0.01	52	-0.25	51	
Kerkuillaan 41	2496LJ	18059	10.5	1	53	54		53	0.36	0.08	54	-0.56	53	
Kerkuillaan 42	2496LH	18134	7.5	1	51	51		51	0.17	-	52	-0.27	51	
Kerkuillaan 43	2496LJ	18050	7.5	1	50	51		50	0.73	0.52	51	-0.96	50	
Kerkuillaan 44	2496LH	18118	10.5	1	53	54		53	0.47	0.33	54	-0.63	53	
Kerkuillaan 45	2496LJ	18037	7.5	1	50	51		50	0.77	0.61	51	-1.00	50	
Kerkuillaan 46	2496LH	18087	7.5	1	50	51		50	0.80	0.30	51	-1.33	49	
Kerkuillaan 47	2496LJ	18025	7.5	1	50	51		50	0.69	0.60	52	-0.91	50	
Kerkuillaan 48	2496LH	18094	10.5	1	52	53		52	0.75	0.07	53	-1.06	52	
Kerkuillaan 49	2496LJ	18009	7.5	1	51	51		51	0.68	-	52	-0.90	50	
Kerkuillaan 50	2496LH	18065	7.5	1	51	52		51	0.80	0.27	52	-1.17	51	
Kerkuillaan 51	2496LJ	17965	10.5	1	54	54		54	0.29	-	54	-0.45	53	
Kerkuillaan 52	2496LH	18095	10.5	1	54	54		54	0.29	-	55	-0.40	54	
Kerkuillaan 53	2496LJ	17927	7.5	1	51	51		51	0.54	-	52	-0.84	50	

Gemeente 's-Gravenhage

Adres en postcode		ID Rekenmodel	Waarneemhoogte [m]	Bestemming	Geluidsbelasting bij huidig GPP [dB]	Toekomst zonder nieuwe maatregelen [dB]	Sanering (AWBWC)	Toets- of streefwaarde [dB]	Effect van het project	Benodigde reductie [dB]	Geluidsbelasting standaard akoestische situatie [dB]	& Geadviseerde maatregelen [dB] luidsreductie door	Toekomst met geadvi-seerde maatregel(en) [dB]	Overschrijding toets of streef-waarde/ (X=ja, leeg vak=nee)
Kerkuillaan 54	2496LH	18058	7.5	1	51	51		51	-0.03	-	52	-0.19	51	
Kerkuillaan 55	2496LJ	17938	10.5	1	54	54		54	0.33	-	54	-0.47	54	
Kerkuillaan 56	2496LH	18071	10.5	1	54	54		54	0.21	-	55	-0.31	54	
Kerkuillaan 57	2496LJ	17920	10.5	1	54	54		54	0.32	-	54	-0.50	54	
Kerkuillaan 57	2496LJ	17929	10.5	1	54	54		54	0.35	-	54	-0.51	53	
Kerkuillaan 58	2496LH	18057	7.5	1	51	51		51	0.06	-	51	-0.20	51	
Kerkuillaan 59	2496LJ	17866	10.5	1	53	53		53	0.51	-	54	-0.83	52	
Kerkuillaan 60	2496LH	18048	10.5	1	54	54		54	0.24	-	55	-0.34	54	
Kerkuillaan 61	2496LJ	17863	10.5	1	52	53		52	0.91	0.19	54	-1.42	51	
Kerkuillaan 62	2496LH	18019	10.5	1	55	55		55	0.38	-	55	-0.59	54	
Kerkuillaan 63	2496LJ	17892	10.5	1	55	55		55	0.31	-	55	-0.49	54	
Kerkuillaan 64	2496LH	17994	10.5	1	55	56		55	0.32	0.13	56	-0.46	55	
Kerkuillaan 65	2496LJ	17872	7.5	1	52	52		52	0.42	-	53	-0.68	52	
Kerkuillaan 66	2496LH	17984	10.5	1	55	56		55	0.27	0.21	56	-0.43	55	
Kerkuillaan 67	2496LJ	17855	7.5	1	52	53		52	0.37	0.28	53	-0.64	52	
Kerkuillaan 69	2496LJ	17839	7.5	1	53	53		53	0.37	-	53	-0.66	52	
Kiekendiefstraat 25	2496RP	18982	16.5	14	57	57		57	0.17	-	57	-0.31	56	
Kiekendiefstraat 25	2496RP	18982	10.5	14	57	57		57	0.14	-	57	-0.25	57	
Kiekendiefstraat 25	2496RP	18982	13.5	14	57	57		57	0.18	-	57	-0.30	56	
Kikkerbeetlaan 11	2548WJ	439	4.5	1	44	46		50	-3.88	-	49	-2.16	44	
Kikkerbeetlaan 12	2548WJ	485	7.5	1	47	49		50	-0.88	-	52	-2.18	47	
Kikkerbeetlaan 13	2548WJ	439	4.5	1	44	46		50	-3.88	-	49	-2.16	44	
Kikkerbeetlaan 14	2548WJ	485	7.5	1	47	49		50	-0.88	-	52	-2.18	47	
Kikkerbeetlaan 15	2548WJ	439	4.5	1	44	46		50	-3.88	-	49	-2.16	44	
Kikkerbeetlaan 16	2548WJ	485	7.5	1	47	49		50	-0.88	-	52	-2.18	47	
Kikkerbeetlaan 17	2548WJ	439	4.5	1	44	46		50	-3.88	-	49	-2.16	44	
Kikkerbeetlaan 18	2548WJ	485	7.5	1	47	49		50	-0.88	-	52	-2.18	47	
Kikkerbeetlaan 20	2548WJ	485	7.5	1	47	49		50	-0.88	-	52	-2.18	47	
Kikkerbeetlaan 22	2548WJ	486	7.5	1	47	49		50	-0.74	-	52	-2.68	47	
Kikkerbeetlaan 24	2548WJ	487	4.5	1	44	46		50	-3.88	-	49	-1.32	45	

Gemeente 's-Gravenhage

Adres en postcode		ID Rekenmodel	Waarneemhoogte [m]	Bestemming	Geluidsbelasting bij huidig GPP [dB]	Toekomst zonder nieuwe maatregelen [dB]	Sanering (AWBWC)	Toets- of streefwaarde [dB]	Effect van het project	Benodigde reductie [dB]	Geluidsbelasting standaard akoestische situatie [dB]	& Luidsreductie door geadviseerde maatregelen [dB]	Toekomst met geadviseerde maatregel(en) [dB]	Overschrijding toets of streefwaarde/ (X=ja, leeg vak=nee)
Kikkerbeetlaan 26	2548WJ	487	4.5	1	44	46		50	-3.88	-	49	-1.32	45	
Kikkerbeetlaan 27	2548WJ	441	7.5	14	46	49		50	-1.14	-	51	-3.55	45	
Kikkerbeetlaan 28	2548WJ	490	7.5	1	47	49		50	-0.72	-	52	-2.95	46	
Kikkerbeetlaan 30	2548WJ	491	4.5	1	44	46		50	-3.77	-	49	-1.63	45	
Kikkerbeetlaan 32	2548WJ	492	4.5	1	44	46		50	-3.83	-	49	-1.68	44	
Kikkerbeetlaan 34	2548WJ	494	7.5	1	47	48		50	-1.94	-	51	-2.15	46	
Kikkerbeetlaan 35	2548WJ	464	7.5	1	45	47		50	-2.84	-	50	-1.82	45	
Kikkerbeetlaan 36	2548WJ	495	7.5	1	47	48		50	-1.59	-	51	-2.15	46	
Kikkerbeetlaan 37	2548WJ	463	4.5	1	46	48		50	-2.18	-	50	-2.24	46	
Kikkerbeetlaan 38	2548WJ	483	7.5	1	46	48		50	-1.87	-	51	-2.88	45	
Kikkerbeetlaan 39	2548WJ	463	4.5	1	46	48		50	-2.18	-	50	-2.24	46	
Kikkerbeetlaan 41	2548WJ	461	4.5	1	46	48		50	-1.96	-	50	-2.46	46	
Kikkerbeetlaan 43	2548WJ	460	4.5	1	46	48		50	-2.22	-	50	-2.28	46	
Kikkerbeetlaan 44	2548WJ	446	4.5	1	47	49		50	-1.36	-	51	-1.32	47	
Kikkerbeetlaan 45	2548WJ	460	4.5	1	46	48		50	-2.22	-	50	-2.28	46	
Kikkerbeetlaan 47	2548WJ	460	4.5	1	46	48		50	-2.22	-	50	-2.28	46	
Kikkerbeetlaan 49	2548WJ	446	4.5	1	47	49		50	-1.36	-	51	-1.32	47	
Knobbelzwaansingel 1	2496LN	17661	10.5	1	56	57		56	0.54	0.07	57	-0.80	56	
Knobbelzwaansingel 3	2496LN	17646	10.5	1	56	56		56	0.56	-	57	-0.84	56	
Knobbelzwaansingel 3	2496LN	17646	4.5	1	55	56		55	0.69	0.60	57	-1.01	55	
Knobbelzwaansingel 3	2496LN	17646	7.5	1	56	56		56	0.62	-	57	-0.91	55	
Knobbelzwaansingel 5	2496LN	17633	1.5	1	55	56		55	0.78	0.01	56	-1.11	54	
Knobbelzwaansingel 5	2496LN	17633	10.5	1	56	56		56	0.55	-	57	-0.84	56	
Knobbelzwaansingel 5	2496LN	17633	4.5	1	55	56		55	0.70	0.58	57	-1.01	55	
Knobbelzwaansingel 5	2496LN	17633	7.5	1	56	56		56	0.64	-	57	-0.91	55	
Knobbelzwaansingel 7	2496LN	17610	1.5	1	55	56		55	0.77	0.11	56	-1.07	55	
Knobbelzwaansingel 7	2496LN	17610	10.5	1	56	56		56	0.55	-	57	-0.81	56	
Knobbelzwaansingel 7	2496LN	17610	4.5	1	55	56		55	0.68	0.65	57	-0.98	55	
Knobbelzwaansingel 7	2496LN	17610	7.5	1	56	56		56	0.62	-	57	-0.89	55	
Knobbelzwaansingel 9	2496LN	17593	1.5	1	55	56		55	0.76	0.08	56	-1.04	55	

Gemeente 's-Gravenhage

Adres en postcode		ID Rekenmodel	Waarneemhoogte [m]	Bestemming	Geluidsbelasting bij huidig GPP [dB]	Toekomst zonder nieuwe maatregelen [dB]	Sanering (AWBWC)	Toets- of streefwaarde [dB]	Effect van het project	Benodigde reductie [dB]	Geluidsbelasting standaard akoestische situatie [dB]	& luidsreductie door geadviseerde maatregelen [dB]	Toekomst met geadvi-seerde maatregel(en) [dB]	Overschrijding toets of streef-waarde/ (X=ja, leeg vak=nee)
Knobbelzwaansingel 9	2496LN	17593	7.5	1	56	56		56	0.61	-	57	-0.87	55	
Knobbelzwaansingel 9	2496LN	17593	4.5	1	55	56		55	0.69	0.64	57	-0.97	55	
Knobbelzwaansingel 9	2496LN	17593	10.5	1	56	56		56	0.55	-	57	-0.80	56	
Knobbelzwaansingel 11	2496LN	17571	10.5	1	56	56		56	0.60	-	57	-0.87	55	
Knobbelzwaansingel 11	2496LN	17563	10.5	1	56	56		56	0.56	-	57	-0.84	56	
Knobbelzwaansingel 11	2496LN	17563	4.5	1	55	56		55	0.70	0.57	57	-1.01	55	
Knobbelzwaansingel 11	2496LN	17563	7.5	1	56	56		56	0.63	-	57	-0.92	55	
Knobbelzwaansingel 11	2496LN	17571	7.5	1	55	56		55	0.67	0.61	57	-0.98	55	
Knobbelzwaansingel 11	2496LN	17571	4.5	1	55	56		55	0.74	0.44	57	-1.08	55	
Knobbelzwaansingel 13	2496LN	17553	10.5	1	56	56		56	0.55	-	57	-0.84	56	
Knobbelzwaansingel 13	2496LN	17553	7.5	1	56	56		56	0.64	-	57	-0.92	55	
Knobbelzwaansingel 13	2496LN	17553	4.5	1	55	56		55	0.71	0.54	57	-1.01	55	
Knobbelzwaansingel 15	2496LN	17529	4.5	1	55	56		55	0.71	0.48	57	-1.03	55	
Knobbelzwaansingel 15	2496LN	17529	10.5	1	56	56		56	0.57	-	57	-0.83	56	
Knobbelzwaansingel 15	2496LN	17522	4.5	1	55	56		55	0.71	0.56	57	-1.00	55	
Knobbelzwaansingel 15	2496LN	17522	7.5	1	56	56		56	0.62	-	57	-0.90	55	
Knobbelzwaansingel 15	2496LN	17522	10.5	1	56	56		56	0.57	-	57	-0.82	56	
Knobbelzwaansingel 15	2496LN	17529	7.5	1	55	56		55	0.65	0.64	57	-0.92	55	
Knobbelzwaansingel 17	2496LN	17506	10.5	1	56	56		56	0.61	-	57	-0.89	55	
Knobbelzwaansingel 17	2496LN	17506	4.5	1	55	56		55	0.75	0.58	57	-1.08	55	
Knobbelzwaansingel 17	2496LN	17506	7.5	1	56	56		56	0.66	-	57	-0.98	55	
Knobbelzwaansingel 19	2496LN	17495	7.5	1	56	56		56	0.68	-	57	-0.98	55	
Knobbelzwaansingel 19	2496LN	17495	4.5	1	55	56		55	0.77	0.54	57	-1.07	55	
Knobbelzwaansingel 19	2496LN	17495	10.5	1	56	56		56	0.61	-	57	-0.89	55	
Knobbelzwaansingel 21	2496LN	17489	10.5	1	56	56		56	0.59	-	57	-0.86	55	
Knobbelzwaansingel 21	2496LN	17489	7.5	1	56	56		56	0.67	-	57	-0.95	55	
Knobbelzwaansingel 21	2496LN	17489	4.5	1	55	56		55	0.75	0.51	57	-1.06	55	
Knobbelzwaansingel 23	2496LN	17478	7.5	1	55	56		55	0.69	0.69	57	-0.96	55	
Knobbelzwaansingel 23	2496LN	17478	4.5	1	55	56		55	0.76	0.52	57	-1.07	55	
Knobbelzwaansingel 23	2496LN	17478	10.5	1	56	56		56	0.62	-	57	-0.88	55	

Gemeente 's-Gravenhage

Adres en postcode		ID Rekenmodel	Waarneemhoogte [m]	Bestemming	Geluidsbelasting bij huidig GPP [dB]	Toekomst zonder nieuwe maatregelen [dB]	Sanering (AWBWC)	Toets- of streefwaarde [dB]	Effect van het project	Benodigde reductie [dB]	Geluidsbelasting standaard akoestische situatie [dB]	& Luidsreductie door geadviseerde maatregelen [dB]	Toekomst met geadviseerde maatregel(en) [dB]	Overschrijding toets of streefwaarde/ (X=ja, leeg vak=nee)
Knobbelzwaansingel 25	2496LN	17466	7.5	1	55	56		55	0.66	0.62	57	-0.93	55	
Knobbelzwaansingel 25	2496LN	17466	4.5	1	55	56		55	0.76	0.45	57	-1.04	55	
Knobbelzwaansingel 25	2496LN	17466	10.5	1	56	56		56	0.63	-	57	-0.85	55	
Knobbelzwaansingel 27	2496LN	17430	4.5	1	55	56		55	0.75	0.45	57	-1.11	55	
Knobbelzwaansingel 27	2496LN	17430	10.5	1	56	56		56	0.60	-	57	-0.90	55	
Knobbelzwaansingel 27	2496LN	17430	7.5	1	55	56		55	0.68	0.60	57	-1.00	55	
Knobbelzwaansingel 27	2496LN	17441	10.5	1	56	56		56	0.62	-	57	-0.92	55	
Knobbelzwaansingel 27	2496LN	17441	4.5	1	55	56		55	0.79	0.38	57	-1.14	55	
Knobbelzwaansingel 27	2496LN	17441	7.5	1	55	56		55	0.70	0.54	57	-1.03	55	
Knobbelzwaansingel 29	2496LN	17425	4.5	1	55	56		55	0.79	0.53	57	-1.15	55	
Knobbelzwaansingel 29	2496LN	17425	7.5	1	55	56		55	0.71	0.67	57	-1.03	55	
Knobbelzwaansingel 29	2496LN	17425	10.5	1	56	56		56	0.60	-	57	-0.93	55	
Knobbelzwaansingel 31	2496LN	17417	10.5	1	56	57		56	0.56	0.46	57	-0.81	56	
Knobbelzwaansingel 33	2496LN	17379	4.5	1	55	56		55	0.87	0.39	57	-1.15	55	
Knobbelzwaansingel 33	2496LN	17379	10.5	1	55	56		55	0.66	0.60	57	-0.89	55	
Knobbelzwaansingel 33	2496LN	17379	7.5	1	55	56		55	0.74	0.52	57	-1.01	55	
Knobbelzwaansingel 35	2496LN	17365	4.5	1	55	56		55	0.80	0.37	57	-1.16	55	
Knobbelzwaansingel 35	2496LN	17365	7.5	1	55	56		55	0.71	0.50	57	-1.03	55	
Knobbelzwaansingel 35	2496LN	17365	10.5	1	55	56		55	0.62	0.60	57	-0.92	55	
Knobbelzwaansingel 37	2496LN	17356	4.5	1	55	56		55	0.84	0.17	57	-1.22	54	
Knobbelzwaansingel 37	2496LN	17356	7.5	1	55	56		55	0.73	0.32	57	-1.08	55	
Knobbelzwaansingel 37	2496LN	17356	10.5	1	55	56		55	0.62	0.46	57	-0.95	55	
Knobbelzwaansingel 67	2496LN	17150	4.5	1	55	56		55	0.76	0.12	57	-1.07	55	
Knobbelzwaansingel 69	2496LN	17150	4.5	1	55	56		55	0.76	0.12	57	-1.07	55	
Knobbelzwaansingel 71	2496LN	17150	4.5	1	55	56		55	0.76	0.12	57	-1.07	55	
Knobbelzwaansingel 73	2496LN	17150	4.5	1	55	56		55	0.76	0.12	57	-1.07	55	
Knobbelzwaansingel 75	2496LN	17150	4.5	1	55	56		55	0.76	0.12	57	-1.07	55	
Knobbelzwaansingel 77	2496LN	17150	4.5	1	55	56		55	0.76	0.12	57	-1.07	55	
Knobbelzwaansingel 79	2496LN	17150	4.5	1	55	56		55	0.76	0.12	57	-1.07	55	
Knobbelzwaansingel 81	2496LN	17150	4.5	1	55	56		55	0.76	0.12	57	-1.07	55	

Gemeente 's-Gravenhage

Adres en postcode		ID Rekenmodel	Waarneemhoogte [m]	Bestemming	Geluidsbelasting bij huidig GPP [dB]	Toekomst zonder nieuwe maatregelen [dB]	Sanering (AWBWC)	Toets- of streefwaarde [dB]	Effect van het project	Benodigde reductie [dB]	Geluidsbelasting standaard akoestische situatie [dB]	Toekomst met geadviseerde maatregelen [dB] & Geluidsreductie door geadviseerde maatregel(en) [dB]	Overschrijding toets of streefwaarde/ (X=ja, leeg vak=nee)
Knobbelzwaansingel 83	2496LN	17150	4.5	1	55	56		55	0.76	0.12	57	-1.07	55	
Knobbelzwaansingel 85	2496LN	17150	4.5	1	55	56		55	0.76	0.12	57	-1.07	55	
Knobbelzwaansingel 87	2496LN	17150	4.5	1	55	56		55	0.76	0.12	57	-1.07	55	
Knobbelzwaansingel 89	2496LN	17150	4.5	1	55	56		55	0.76	0.12	57	-1.07	55	
Knobbelzwaansingel 91	2496LN	17150	4.5	1	55						57	-1.07	55	
Knobbelzwaansingel 93	2496LN	17150	4.5	1	55						57	-1.07	55	
Knobbelzwaansingel 95	2496LN	17150	4.5	1	55	56		55	0.76	0.12	57	-1.07	55	
Knobbelzwaansingel 97	2496LN	17150	4.5	1	55	56		55	0.76	0.12	57	-1.07	55	
Knobbelzwaansingel 99	2496LN	17150	4.5	1	55	56		55	0.76	0.12	57	-1.07	55	
Knobbelzwaansingel 101	2496LN	17150	4.5	1	55	56		55	0.76	0.12	57	-1.07	55	
Knobbelzwaansingel 103	2496LN	17150	4.5	1	55	56		55	0.76	0.12	57	-1.07	55	
Knobbelzwaansingel 105	2496LN	17164	7.5	1	55	56		55	0.63	0.14	57	-0.94	55	
Knobbelzwaansingel 105	2496LN	17150	7.5	1	55	56		55	0.64	0.24	57	-0.95	55	
Knobbelzwaansingel 107	2496LN	17164	7.5	1	55	56		55	0.63	0.14	57	-0.94	55	
Knobbelzwaansingel 107	2496LN	17150	7.5	1	55	56		55	0.64	0.24	57	-0.95	55	
Knobbelzwaansingel 109	2496LN	17164	7.5	1	55	56		55	0.63	0.14	57	-0.94	55	
Knobbelzwaansingel 109	2496LN	17150	7.5	1	55	56		55	0.64	0.24	57	-0.95	55	
Knobbelzwaansingel 111	2496LN	17164	7.5	1	55	56		55	0.63	0.14	57	-0.94	55	
Knobbelzwaansingel 111	2496LN	17150	7.5	1	55	56		55	0.64	0.24	57	-0.95	55	
Knobbelzwaansingel 113	2496LN	17164	7.5	1	55	56		55	0.63	0.14	57	-0.94	55	
Knobbelzwaansingel 113	2496LN	17150	7.5	1	55	56		55	0.64	0.24	57	-0.95	55	
Knobbelzwaansingel 115	2496LN	17164	7.5	1	55	56		55	0.63	0.14	57	-0.94	55	
Knobbelzwaansingel 115	2496LN	17150	7.5	1	55	56		55	0.64	0.24	57	-0.95	55	
Knobbelzwaansingel 117	2496LN	17164	7.5	1	55	56		55	0.63	0.14	57	-0.94	55	
Knobbelzwaansingel 117	2496LN	17150	7.5	1	55	56		55	0.64	0.24	57	-0.95	55	
Knobbelzwaansingel 119	2496LN	17164	7.5	1	55						57	-0.94	55	
Knobbelzwaansingel 119	2496LN	17150	7.5	1	55						57	-0.95	55	
Knobbelzwaansingel 121	2496LN	17150	7.5	1	55						57	-0.95	55	
Knobbelzwaansingel 121	2496LN	17164	7.5	1	55						57	-0.94	55	
Knobbelzwaansingel 123	2496LN	17150	7.5	1	55	56		55	0.64	0.24	57	-0.95	55	

Gemeente 's-Gravenhage

Adres en postcode		ID Rekenmodel	Waarneemhoogte [m]	Bestemming	Geluidsbelasting bij huidig GPP [dB]	Toekomst zonder nieuwe maatregelen [dB]	Sanering (AWBWC)	Toets- of streefwaarde [dB]	Effect van het project	Benodigde reductie [dB]	Geluidsbelasting standaard akoestische situatie [dB]	& Geadviseerde maatregelen [dB]	Toekomst met geadviseerde maatregel(en) [dB]	Overschrijding toets of streefwaarde/ (X=ja, leeg vak=nee)
Knobbelzwaansingel 123	2496LN	17164	7.5	1	55	56		55	0.63	0.14	57	-0.94	55	
Knobbelzwaansingel 125	2496LN	17164	7.5	1	55	56		55	0.63	0.14	57	-0.94	55	
Knobbelzwaansingel 125	2496LN	17150	7.5	1	55	56		55	0.64	0.24	57	-0.95	55	
Knobbelzwaansingel 127	2496LN	17150	7.5	1	55	56		55	0.64	0.24	57	-0.95	55	
Knobbelzwaansingel 127	2496LN	17164	7.5	1	55	56		55	0.63	0.14	57	-0.94	55	
Knobbelzwaansingel 129	2496LN	17164	7.5	1	55	56		55	0.63	0.14	57	-0.94	55	
Knobbelzwaansingel 129	2496LN	17150	7.5	1	55	56		55	0.64	0.24	57	-0.95	55	
Knobbelzwaansingel 131	2496LN	17164	7.5	1	55	56		55	0.63	0.14	57	-0.94	55	
Knobbelzwaansingel 131	2496LN	17150	7.5	1	55	56		55	0.64	0.24	57	-0.95	55	
Knobbelzwaansingel 133	2496LN	17164	7.5	1	55	56		55	0.63	0.14	57	-0.94	55	
Knobbelzwaansingel 133	2496LN	17150	7.5	1	55	56		55	0.64	0.24	57	-0.95	55	
Knobbelzwaansingel 135	2496LN	17150	7.5	1	55	56		55	0.64	0.24	57	-0.95	55	
Knobbelzwaansingel 135	2496LN	17164	7.5	1	55	56		55	0.63	0.14	57	-0.94	55	
Knobbelzwaansingel 137	2496LN	17164	7.5	1	55	56		55	0.63	0.14	57	-0.94	55	
Knobbelzwaansingel 137	2496LN	17150	7.5	1	55	56		55	0.64	0.24	57	-0.95	55	
Knobbelzwaansingel 139	2496LN	17150	7.5	1	55	56		55	0.64	0.24	57	-0.95	55	
Knobbelzwaansingel 139	2496LN	17164	7.5	1	55	56		55	0.63	0.14	57	-0.94	55	
Knobbelzwaansingel 141	2496LN	17150	7.5	1	55	56		55	0.64	0.24	57	-0.95	55	
Knobbelzwaansingel 141	2496LN	17164	7.5	1	55	56		55	0.63	0.14	57	-0.94	55	
Knobbelzwaansingel 143	2496LN	17150	10.5	1	55	56		55	0.57	0.33	57	-0.86	55	
Knobbelzwaansingel 143	2496LN	17164	10.5	1	55	56		55	0.57	0.28	57	-0.85	55	
Knobbelzwaansingel 145	2496LN	17150	10.5	1	55	56		55	0.57	0.33	57	-0.86	55	
Knobbelzwaansingel 145	2496LN	17164	10.5	1	55	56		55	0.57	0.28	57	-0.85	55	
Knobbelzwaansingel 147	2496LN	17164	10.5	1	55						57	-0.85	55	
Knobbelzwaansingel 147	2496LN	17150	10.5	1	55						57	-0.86	55	
Knobbelzwaansingel 149	2496LN	17150	10.5	1	55						57	-0.86	55	
Knobbelzwaansingel 149	2496LN	17164	10.5	1	55						57	-0.85	55	
Knobbelzwaansingel 151	2496LN	17164	10.5	1	55	56		55	0.57	0.28	57	-0.85	55	
Knobbelzwaansingel 151	2496LN	17150	10.5	1	55	56		55	0.57	0.33	57	-0.86	55	
Knobbelzwaansingel 153	2496LN	17150	10.5	1	55	56		55	0.57	0.33	57	-0.86	55	

Gemeente 's-Gravenhage

Adres en postcode		ID Rekenmodel	Waarneemhoogte [m]	Bestemming	Geluidsbelasting bij huidig GPP [dB]	Toekomst zonder nieuwe maatregelen [dB]	Sanering (AWBWC)	Toets- of streefwaarde [dB]	Effect van het project	Benodigde reductie [dB]	Geluidsbelasting standaard akoestische situatie [dB]	Toekomst met geadviseerde maatregel(en) & Geluidsreductie door geadviseerde maatregelen [dB]	Toekomst met geadviseerde maatregel(en) [dB]	Overschrijding toets of streefwaarde/ (X=ja, leeg vak=nee)
Knobbelzwaansingel 153	2496LN	17164	10.5	1	55	56		55	0.57	0.28	57	-0.85	55	
Knobbelzwaansingel 155	2496LN	17150	10.5	1	55	56		55	0.57	0.33	57	-0.86	55	
Knobbelzwaansingel 155	2496LN	17164	10.5	1	55	56		55	0.57	0.28	57	-0.85	55	
Knobbelzwaansingel 157	2496LN	17164	10.5	1	55	56		55	0.57	0.28	57	-0.85	55	
Knobbelzwaansingel 157	2496LN	17150	10.5	1	55	56		55	0.57	0.33	57	-0.86	55	
Knobbelzwaansingel 159	2496LN	17164	10.5	1	55	56		55	0.57	0.28	57	-0.85	55	
Knobbelzwaansingel 159	2496LN	17150	10.5	1	55	56		55	0.57	0.33	57	-0.86	55	
Knobbelzwaansingel 161	2496LN	17150	10.5	1	55	56		55	0.57	0.33	57	-0.86	55	
Knobbelzwaansingel 161	2496LN	17164	10.5	1	55	56		55	0.57	0.28	57	-0.85	55	
Knobbelzwaansingel 163	2496LN	17164	10.5	1	55						57	-0.85	55	
Knobbelzwaansingel 163	2496LN	17150	10.5	1	55						57	-0.86	55	
Knobbelzwaansingel 165	2496LN	17164	10.5	1	55						57	-0.85	55	
Knobbelzwaansingel 165	2496LN	17150	10.5	1	55						57	-0.86	55	
Knobbelzwaansingel 181	2496LN	17164	10.5	1	55						57	-0.85	55	
Knobbelzwaansingel 181	2496LN	17150	10.5	1	55						57	-0.86	55	
Knobbelzwaansingel 183	2496LN	17164	10.5	1	55						57	-0.85	55	
Knobbelzwaansingel 183	2496LN	17150	10.5	1	55						57	-0.86	55	
Knobbelzwaansingel 185	2496LN	17164	10.5	1	55						57	-0.85	55	
Knobbelzwaansingel 185	2496LN	17150	10.5	1	55						57	-0.86	55	
Knobbelzwaansingel 187	2496LN	17164	10.5	1	55						57	-0.85	55	
Knobbelzwaansingel 187	2496LN	17150	10.5	1	55						57	-0.86	55	
Knobbelzwaansingel 189	2496LN	17164	10.5	1	55						57	-0.85	55	
Knobbelzwaansingel 189	2496LN	17150	10.5	1	55						57	-0.86	55	
Knobbelzwaansingel 191	2496LN	17164	10.5	1	55						57	-0.85	55	
Knobbelzwaansingel 191	2496LN	17150	10.5	1	55						57	-0.86	55	
Knobbelzwaansingel 193	2496LN	17164	10.5	1	55						57	-0.85	55	
Knobbelzwaansingel 193	2496LN	17150	10.5	1	55						57	-0.86	55	
Knobbelzwaansingel 195	2496LN	17164	13.5	1	55						57	-0.77	55	
Knobbelzwaansingel 195	2496LN	17150	13.5	1	55						57	-0.78	55	
Knobbelzwaansingel 197	2496LN	17164	13.5	1	55						57	-0.77	55	

Gemeente 's-Gravenhage

Adres en postcode		ID Rekenmodel	Waarneemhoogte [m]	Bestemming	Geluidsbelasting bij huidig GPP [dB]	Toekomst zonder nieuwe maatregelen [dB]	Sanering (AWBWC)	Toets- of streefwaarde [dB]	Effect van het project	Benodigde reductie [dB]	Geluidsbelasting standaard akoestische situatie [dB]	& Geluidsreductie door geadviseerde maatregelen [dB]	Toekomst met geadviseerde maatregel(en) [dB]	Overschrijding toets of streefwaarde/ (X=ja, leeg vak=nee)
Knobbelzwaansingel 197	2496LN	17150	13.5	1	55						57	-0.78	55	
Knobbelzwaansingel 199	2496LN	17150	13.5	1	55						57	-0.78	55	
Knobbelzwaansingel 199	2496LN	17164	13.5	1	55						57	-0.77	55	
Knobbelzwaansingel 201	2496LN	17150	13.5	1	55						57	-0.78	55	
Knobbelzwaansingel 201	2496LN	17164	13.5	1	55						57	-0.77	55	
Knobbelzwaansingel 203	2496LN	17164	13.5	1	55						57	-0.77	55	
Knobbelzwaansingel 203	2496LN	17150	13.5	1	55						57	-0.78	55	
Knobbelzwaansingel 205	2496LN	17150	13.5	1	55						57	-0.78	55	
Knobbelzwaansingel 205	2496LN	17164	13.5	1	55						57	-0.77	55	
Knobbelzwaansingel 207	2496LN	17150	13.5	1	55						57	-0.78	55	
Knobbelzwaansingel 207	2496LN	17164	13.5	1	55						57	-0.77	55	
Knobbelzwaansingel 209	2496LN	17164	13.5	1	55						57	-0.77	55	
Knobbelzwaansingel 209	2496LN	17150	13.5	1	55						57	-0.78	55	
Knobbelzwaansingel 211	2496LN	17164	13.5	1	55						57	-0.77	55	
Knobbelzwaansingel 211	2496LN	17150	13.5	1	55						57	-0.78	55	
Knobbelzwaansingel 213	2496LN	17150	13.5	1	55						57	-0.78	55	
Knobbelzwaansingel 213	2496LN	17164	13.5	1	55						57	-0.77	55	
Knobbelzwaansingel 215	2496LN	17164	13.5	1	55						57	-0.77	55	
Knobbelzwaansingel 215	2496LN	17150	13.5	1	55						57	-0.78	55	
Knobbelzwaansingel 217	2496LN	17164	13.5	1	55						57	-0.77	55	
Knobbelzwaansingel 217	2496LN	17150	13.5	1	55						57	-0.78	55	
Knobbelzwaansingel 219	2496LN	17150	13.5	1	55						57	-0.78	55	
Knobbelzwaansingel 219	2496LN	17164	13.5	1	55						57	-0.77	55	
Knobbelzwaansingel 221	2496LN	17164	13.5	1	55						57	-0.77	55	
Knobbelzwaansingel 221	2496LN	17150	13.5	1	55						57	-0.78	55	
Knobbelzwaansingel 223	2496LN	17164	13.5	1	55						57	-0.77	55	
Knobbelzwaansingel 223	2496LN	17150	13.5	1	55						57	-0.78	55	
Knobbelzwaansingel 225	2496LN	17150	13.5	1	55						57	-0.78	55	
Knobbelzwaansingel 225	2496LN	17164	13.5	1	55						57	-0.77	55	
Knobbelzwaansingel 227	2496LN	17164	13.5	1	55						57	-0.77	55	

Gemeente 's-Gravenhage

Adres en postcode		ID Rekenmodel	Waarneemhoogte [m]	Bestemming	Geluidsbelasting bij huidig GPP [dB]	Toekomst zonder nieuwe maatregelen [dB]	Sanering (AWBWC)	Toets- of streefwaarde [dB]	Effect van het project	Benodigde reductie [dB]	Geluidsbelasting standaard akoestische situatie [dB]	& Geluidsreductie door geadviseerde maatregelen [dB]	Toekomst met geadviseerde maatregel(en) [dB]	Overschrijding toets of streefwaarde/ (X=ja, leeg vak=nee)
Knobbelzwaansingel 227	2496LN	17150	13.5	1	55						57	-0.78	55	
Knobbelzwaansingel 229	2496LN	17150	13.5	1	55						57	-0.78	55	
Knobbelzwaansingel 229	2496LN	17164	13.5	1	55						57	-0.77	55	
Knobbelzwaansingel 231	2496LN	17164	13.5	1	55						57	-0.77	55	
Knobbelzwaansingel 231	2496LN	17150	13.5	1	55						57	-0.78	55	
Knobbelzwaansingel 233	2496LN	17150	16.5	1	56						57	-0.70	55	
Knobbelzwaansingel 233	2496LN	17164	16.5	1	56						57	-0.70	55	
Knobbelzwaansingel 235	2496LN	17164	16.5	1	56						57	-0.70	55	
Knobbelzwaansingel 235	2496LN	17150	16.5	1	56						57	-0.70	55	
Knobbelzwaansingel 237	2496LN	17150	16.5	1	56						57	-0.70	55	
Knobbelzwaansingel 237	2496LN	17164	16.5	1	56						57	-0.70	55	
Knobbelzwaansingel 239	2496LN	17150	16.5	1	56						57	-0.70	55	
Knobbelzwaansingel 239	2496LN	17164	16.5	1	56						57	-0.70	55	
Knobbelzwaansingel 241	2496LN	17150	16.5	1	56						57	-0.70	55	
Knobbelzwaansingel 241	2496LN	17164	16.5	1	56						57	-0.70	55	
Knobbelzwaansingel 243	2496LN	17164	16.5	1	56						57	-0.70	55	
Knobbelzwaansingel 243	2496LN	17150	16.5	1	56						57	-0.70	55	
Knobbelzwaansingel 245	2496LN	17164	16.5	1	56						57	-0.70	55	
Knobbelzwaansingel 245	2496LN	17150	16.5	1	56						57	-0.70	55	
Knobbelzwaansingel 247	2496LN	17164	16.5	1	56						57	-0.70	55	
Knobbelzwaansingel 247	2496LN	17150	16.5	1	56						57	-0.70	55	
Knobbelzwaansingel 249	2496LN	17164	16.5	1	56						57	-0.70	55	
Knobbelzwaansingel 249	2496LN	17150	16.5	1	56						57	-0.70	55	
Knobbelzwaansingel 251	2496LN	17164	16.5	1	56						57	-0.70	55	
Knobbelzwaansingel 251	2496LN	17150	16.5	1	56						57	-0.70	55	
Knobbelzwaansingel 253	2496LN	17164	16.5	1	56						57	-0.70	55	
Knobbelzwaansingel 253	2496LN	17150	16.5	1	56						57	-0.70	55	
Knobbelzwaansingel 255	2496LN	17164	16.5	1	56						57	-0.70	55	
Knobbelzwaansingel 255	2496LN	17150	16.5	1	56						57	-0.70	55	
Knobbelzwaansingel 257	2496LN	17164	16.5	1	56						57	-0.70	55	

Gemeente 's-Gravenhage

Adres en postcode		ID Rekenmodel	Waarneemhoogte [m]	Bestemming	Geluidsbelasting bij huidig GPP [dB]	Toekomst zonder nieuwe maatregelen [dB]	Sanering (AWBWC)	Toets- of streefwaarde [dB]	Effect van het project	Benodigde reductie [dB]	Geluidsbelasting standaard akoestische situatie [dB]	& Geluidsreductie door geadviseerde maatregelen [dB]	Toekomst met geadviseerde maatregel(en) [dB]	Overschrijding toets of streefwaarde/ (X=ja, leeg vak=nee)
Knobbelzwaansingel 257	2496LN	17150	16.5	1	56						57	-0.70	55	
Knobbelzwaansingel 259	2496LN	17164	16.5	1	56						57	-0.70	55	
Knobbelzwaansingel 259	2496LN	17150	16.5	1	56						57	-0.70	55	
Knobbelzwaansingel 261	2496LN	17150	16.5	1	56						57	-0.70	55	
Knobbelzwaansingel 261	2496LN	17164	16.5	1	56						57	-0.70	55	
Knobbelzwaansingel 263	2496LN	17150	16.5	1	56						57	-0.70	55	
Knobbelzwaansingel 263	2496LN	17164	16.5	1	56						57	-0.70	55	
Knobbelzwaansingel 265	2496LN	17150	16.5	1	56						57	-0.70	55	
Knobbelzwaansingel 265	2496LN	17164	16.5	1	56						57	-0.70	55	
Knobbelzwaansingel 267	2496LN	17150	16.5	1	56						57	-0.70	55	
Knobbelzwaansingel 267	2496LN	17164	16.5	1	56						57	-0.70	55	
Knobbelzwaansingel 269	2496LN	17150	16.5	1	56						57	-0.70	55	
Knobbelzwaansingel 269	2496LN	17164	16.5	1	56						57	-0.70	55	
Knobbelzwaansingel 271	2496LN	17150	16.5	1	56						57	-0.70	55	
Knobbelzwaansingel 271	2496LN	17164	16.5	1	56						57	-0.70	55	
Ko van Dijkplein 11	2548ZT	101	7.5	1	44	47		50	-3.32	-	50	-2.51	44	
Ko van Dijkplein 12	2548ZT	133	7.5	1	44	46		50	-3.51	-	49	-2.17	44	
Ko van Dijkplein 13	2548ZT	101	7.5	1	44	47		50	-3.32	-	50	-2.51	44	
Ko van Dijkplein 15	2548ZT	101	7.5	1	44	47		50	-3.32	-	50	-2.51	44	
Ko van Dijkplein 17	2548ZT	101	7.5	1	44	47		50	-3.32	-	50	-2.51	44	
Ko van Dijkplein 22	2548ZT	135	7.5	1	45	47		50	-2.98	-	49	-2.50	45	
Ko van Dijkplein 24	2548ZT	135	7.5	1	45	47		50	-2.98	-	49	-2.50	45	
Ko van Dijkplein 26	2548ZT	135	7.5	1	45	47		50	-2.98	-	49	-2.50	45	
Ko van Dijkplein 28	2548ZT	132	7.5	1	44	47		50	-3.16	-	50	-2.95	44	
Ko van Dijkplein 30	2548ZT	138	7.5	1	45	47		50	-2.78	-	50	-2.05	45	
Ko van Dijkplein 32	2548ZT	138	7.5	1	45	47		50	-2.78	-	50	-2.05	45	
Ko van Dijkplein 34	2548ZT	139	7.5	1	45	47		50	-2.95	-	50	-1.92	45	
Ko van Dijkplein 36	2548ZT	140	7.5	1	44	47		50	-3.43	-	49	-2.30	44	
Ko van Dijkplein 37	2548ZT	88	7.5	1	46	48		50	-2.16	-	51	-1.82	46	
Ko van Dijkplein 38	2548ZT	124	7.5	1	45	47		50	-3.26	-	49	-1.84	45	

Gemeente 's-Gravenhage

Adres en postcode		ID Rekenmodel	Waarneemhoogte [m]	Bestemming	Geluidsbelasting bij huidig GPP [dB]	Toekomst zonder nieuwe maatregelen [dB]	Sanering (AWBWC)	Toets- of streefwaarde [dB]	Effect van het project	Benodigde reductie [dB]	Geluidsbelasting standaard akoestische situatie [dB]	& Luidsreductie door geadviseerde maatregelen [dB]	Toekomst met geadvi-seerde maatregel(en) [dB]	Overschrijding toets of streef-waarde/ (X=ja, leeg vak=nee)
Ko van Dijkplein 39	2548ZT	88	7.5	1	46	48		50	-2.16	-	51	-1.82	46	
Ko van Dijkplein 40	2548ZT	136	7.5	1	46	48		50	-2.45	-	50	-1.23	46	
Ko van Dijkplein 41	2548ZT	88	7.5	1	46	48		50	-2.16	-	51	-1.82	46	
Ko van Dijkplein 42	2548ZT	125	7.5	1	46	49		50	-1.39	-	51	-2.39	46	
Ko van Dijkplein 43	2548ZT	88	7.5	1	46	48		50	-2.16	-	51	-1.82	46	
Ko van Dijkplein 44	2548ZT	131	7.5	1	46	48		50	-1.75	-	51	-1.42	47	
Ko van Dijkplein 44	2548ZT	131	4.5	1	46	48		50	-1.72	-	51	-1.36	47	
Ko van Dijkplein 45	2548ZT	88	7.5	1	46	48		50	-2.16	-	51	-1.82	46	
Ko van Dijkplein 46	2548ZT	128	7.5	1	47	49		50	-1.31	-	51	-2.08	47	
Ko van Dijkplein 46	2548ZT	128	4.5	1	47	49		50	-1.25	-	51	-2.00	47	
Ko van Dijkplein 47	2548ZT	88	7.5	1	46	48		50	-2.16	-	51	-1.82	46	
Ko van Dijkplein 48	2548ZT	122	7.5	1	46	48		50	-1.71	-	51	-2.34	46	
Ko van Dijkplein 48	2548ZT	122	4.5	1	46	48		50	-1.55	-	51	-2.30	46	
Ko van Dijkplein 49	2548ZT	88	7.5	1	46	48		50	-2.16	-	51	-1.82	46	
Ko van Dijkplein 50	2548ZT	116	4.5	1	45	47		50	-2.61	-	50	-2.73	45	
Ko van Dijkplein 50	2548ZT	116	7.5	1	45	47		50	-2.59	-	50	-2.74	45	
Ko van Dijkplein 52	2548ZT	116	7.5	1	45	47		50	-2.59	-	50	-2.74	45	
Ko van Dijkplein 52	2548ZT	116	4.5	1	45	47		50	-2.61	-	50	-2.73	45	
Ko van Dijkplein 54	2548ZT	116	4.5	1	45	47		50	-2.61	-	50	-2.73	45	
Ko van Dijkplein 54	2548ZT	116	7.5	1	45	47		50	-2.59	-	50	-2.74	45	
Ko van Dijkplein 56	2548ZT	108	7.5	1	45	47		50	-2.94	-	50	-1.69	45	
Ko van Dijkplein 58	2548ZT	106	7.5	1	45	47		50	-3.25	-	50	-1.40	45	
Ko van Dijkstraat 9	2548ZV	101	7.5	1	44	47		50	-3.32	-	50	-2.51	44	
Koekoekhof 1	2496LM	17760	7.5	1	51	52		51	0.60	0.30	52	-1.17	51	
Koekoekhof 2	2496LM	17748	10.5	1	53	54		53	0.53	0.29	55	-1.11	53	
Koekoekhof 3	2496LM	17737	7.5	1	51	52		51	0.67	0.64	52	-1.10	51	
Koekoekhof 4	2496LM	17725	7.5	1	51	52		51	0.57	0.40	52	-1.03	51	
Koekoekhof 5	2496LM	17714	7.5	1	50	50		50	0.01	-	50	-0.24	50	
Koekoekhof 6	2496LM	17705	10.5	1	54	55		54	0.49	0.21	56	-0.84	54	
Koekoekhof 7	2496LM	17695	7.5	1	50	51		50	0.31	0.02	51	-0.57	50	

Gemeente 's-Gravenhage

Adres en postcode		ID Rekenmodel	Waarneemhoogte [m]	Bestemming	Geluidsbelasting bij huidig GPP [dB]	Toekomst zonder nieuwe maatregelen [dB]	Sanering (AWBWC)	Toets- of streefwaarde [dB]	Effect van het project	Benodigde reductie [dB]	Geluidsbelasting standaard akoestische situatie [dB]	Geluidsreductie door geadviseerde maatregelen [dB] &	Toekomst met geadviseerde maatregel(en) [dB]	Overschrijding toets of streefwaarde/ (X=ja, leeg vak=nee)
Koekoekhof 8	2496LM	17680	7.5	1	49	49		50	-0.77	-	49	-0.60	49	
Koekoekhof 9	2496LM	17656	7.5	1	50	51		50	0.58	0.08	51	-1.06	50	
Koekoekhof 10	2496LM	17636	10.5	1	54	54		54	0.22	-	55	-0.48	54	
Koekoekhof 11	2496LM	17590	10.5	1	55	55		55	0.28	-	56	-0.50	55	
Koekoekhof 12	2496LM	17597	7.5	1	52	53		52	0.97	0.82	54	-1.33	52	
Koekoekhof 13	2496LM	17539	10.5	1	55	55		55	0.20	-	56	-0.40	55	
Koekoekhof 13	2496LM	17558	10.5	1	55	55		55	0.25	-	56	-0.44	55	
Koekoekhof 14	2496LM	17549	7.5	1	53	53		53	0.41	-	53	-0.68	52	
Koekoekhof 15	2496LM	17513	10.5	1	54	54		54	0.27	-	55	-0.46	54	
Koekoekhof 16	2496LM	17546	7.5	1	51	51		51	0.04	-	52	-0.21	51	
Koekoekhof 17	2496LM	17567	10.5	1	56	56		56	0.19	-	56	-0.37	56	
Koekoekhof 18	2496LM	17596	10.5	1	55	55		55	0.30	-	56	-0.54	55	
Koekoekhof 19	2496LM	17608	7.5	1	51	51		51	0.04	-	51	-0.16	51	
Koekoekhof 19	2496LM	17617	7.5	1	51	51		51	0.05	-	51	-0.17	51	
Koolwitjelaan 109	2496ZM	18259	4.5	1	58						58	-0.59	58	
Koolwitjelaan 111	2496ZM	18268	4.5	1	58						58	-0.59	58	
Koolwitjelaan 113	2496ZM	18274	4.5	1	58						58	-0.58	58	
Koolwitjelaan 115	2496ZM	18281	4.5	1	58						58	-0.57	58	
Koolwitjelaan 117	2496ZM	18293	4.5	1	58						58	-0.56	58	
Koolwitjelaan 119	2496ZM	18299	4.5	1	58						58	-0.56	58	
Koolwitjelaan 121	2496ZM	18314	4.5	1	58						58	-0.54	58	
Koolwitjelaan 123	2496ZM	18325	4.5	1	58						58	-0.54	58	
Koolwitjelaan 125	2496ZM	18335	4.5	1	58						58	-0.54	58	
Koolwitjelaan 127	2496ZM	18342	4.5	1	58						58	-0.54	58	
Koolwitjelaan 129	2496ZM	18354	4.5	1	58						58	-0.54	58	
Koolwitjelaan 131	2496ZM	18361	4.5	1	58						58	-0.52	58	
Koolwitjelaan 133	2496ZM	18371	4.5	1	58						58	-0.50	58	
Koolwitjelaan 135	2496ZM	18378	4.5	1	58						58	-0.51	58	
Koolwitjelaan 137	2496ZM	18386	4.5	1	58						58	-0.52	58	
Koolwitjelaan 137	2496ZM	18415	4.5	1	58						59	-0.08	58	

Gemeente 's-Gravenhage

Adres en postcode		ID Rekenmodel	Waarneemhoogte [m]	Bestemming	Geluidsbelasting bij huidig GPP [dB]	Toekomst zonder nieuwe maatregelen [dB]	Sanering (AWBWC)	Toets- of streefwaarde [dB]	Effect van het project	Benodigde reductie [dB]	Geluidsbelasting standaard akoestische situatie [dB]	Geluidsreductie door geadviseerde maatregelen [dB]	Toekomst met geadviseerde maatregel(en) [dB]	Overschrijding toets of streefwaarde/ (X=ja, leeg vak=nee)
Kwikstaartpad 2	2496LP	17554	4.5	1	49	50		50	-0.46	-	52	-2.05	47	
Kwikstaartpad 2	2496LP	17554	7.5	1	49	50		50	0.10	-	53	-1.73	48	
Kwikstaartpad 4	2496LP	17541	10.5	1	54	55		54	0.23	0.20	55	-0.39	54	
Kwikstaartpad 6	2496LP	17528	10.5	1	56	56		56	0.32	-	56	-0.47	56	
Kwikstaartpad 8	2496LP	17505	10.5	1	55	55		55	0.31	-	55	-0.45	54	
Kwikstaartpad 10	2496LP	17462	7.5	1	52	53		52	0.92	0.44	54	-1.65	51	
Kwikstaartpad 12	2496LP	17465	10.5	1	55	55		55	0.26	-	56	-0.39	55	
Kwikstaartpad 14	2496LP	17450	10.5	1	54	55		54	0.44	0.06	55	-0.63	54	
Kwikstaartpad 16	2496LP	17436	10.5	1	54	55		54	0.45	0.26	55	-0.72	54	
Laan van Kans 2	2496VA	13140	7.5	1	58						59	-0.01	58	
Laan van Kans 3	2496VB	12863	16.5	14	64						65	-0.01	64	
Laan van Kans 4	2496VA	13220	7.5	1	58						59	-0.01	58	
Laan van Kans 6	2496VA	13304	7.5	1	58						60	-0.02	58	
Laan van Kans 6	2496VA	13285	7.5	1	58						60	-0.01	58	
Laan van Kans 8	2496VA	13351	7.5	1	58						60	-0.01	58	
Laan van Kans 10	2496VA	13381	7.5	1	59						61	-0.01	59	
Laan van Kans 10	2496VA	13366	7.5	1	59						61	-0.01	59	
Laan van Kans 12	2496VA	13428	7.5	1	59						61	-0.01	59	
Laan van Kans 14	2496VA	13462	7.5	1	59						61	-0.01	59	
Laan van Kans 16	2496VA	13510	7.5	1	59						61	-0.01	59	
Laan van Kans 18	2496VA	13570	7.5	1	59						61	0.00	59	
Laan van Kans 19	2496VB	13348	7.5	1	60						62	-0.01	60	
Laan van Kans 20	2496VA	13583	7.5	1	59						61	-0.01	59	
Laan van Kans 21	2496VB	13388	7.5	1	60						61	-0.01	60	
Laan van Kans 22	2496VA	13659	7.5	1	56						58	0.00	56	
Laan van Kans 23	2496VB	13423	7.5	1	60						60	-0.01	59	
Laan van Kans 24	2496VA	13699	7.5	1	59						60	-0.01	59	
Laan van Kans 25	2496VB	13503	7.5	1	59						60	-0.01	59	
Laan van Kans 26	2496VA	13724	7.5	1	58						59	0.00	58	
Laan van Kans 27	2496VB	13685	7.5	1	58						59	-0.02	58	

Gemeente 's-Gravenhage

Adres en postcode		ID Rekenmodel	Waarneemhoogte [m]	Bestemming	Geluidsbelasting bij huidig GPP [dB]	Toekomst zonder nieuwe maatregelen [dB]	Sanering (AWBWC)	Toets- of streefwaarde [dB]	Effect van het project	Benodigde reductie [dB]	Geluidsbelasting standaard akoestische situatie [dB]	Toekomst met geadviseerde maatregelen & Luidsreductie door geadviseerde maatregelen [dB]	Toekomst met geadviseerde maatregel(en) [dB]	Overschrijding toets of streefwaarde/ (X=ja, leeg vak=nee)
Laan van Kans 27	2496VB	13626	7.5	1	58						59	-0.01	58	
Laan van Kans 28	2496VA	13769	7.5	1	58						59	-0.01	58	
Laan van Kans 29	2496VB	13614	7.5	1	59						60	0.00	59	
Laan van Kans 30	2496VA	13792	7.5	1	58						59	-0.01	58	
Laan van Kans 31	2496VB	13649	7.5	1	59						60	0.00	59	
Laan van Kans 32	2496VA	13813	7.5	1	60						61	-0.01	60	
Laan van Kans 33	2496VB	13676	7.5	1	59						59	-0.01	59	
Laan van Kans 34	2496VA	13912	7.5	1	59						60	0.00	59	
Laan van Kans 35	2496VB	13702	7.5	1	59						59	-0.01	58	
Laan van Kans 36	2496VA	13933	7.5	1	59						60	-0.01	59	
Laan van Kans 37	2496VB	13682	7.5	1	60						60	-0.01	60	
Laan van Kans 38	2496VA	13962	7.5	1	58						59	-0.01	58	
Laan van Kans 38	2496VA	14001	7.5	1	58						59	-0.01	58	
Laan van Wateringse Veld 1320	2548CX	89	10.5	1	45	47		50	-2.83	-	50	-3.43	44	
Laan van Wateringse Veld 1322	2548CX	89	10.5	1	45	47		50	-2.83	-	50	-3.43	44	
Laan van Wateringse Veld 1324	2548CX	89	10.5	1	45	47		50	-2.83	-	50	-3.43	44	
Laan van Wateringse Veld 1326	2548CX	89	10.5	1	45	47		50	-2.83	-	50	-3.43	44	
Laan van Wateringse Veld 1328	2548CX	89	10.5	1	45	47		50	-2.83	-	50	-3.43	44	
Laan van Wateringse Veld 1338	2548CX	89	10.5	1	45	47		50	-2.83	-	50	-3.43	44	
Laan van Wateringse Veld 1340	2548CX	89	10.5	1	45	47		50	-2.83	-	50	-3.43	44	
Laan van Wateringse Veld 1342	2548CX	89	10.5	1	45	47		50	-2.83	-	50	-3.43	44	
Laan van Wateringse Veld 1344	2548CX	89	10.5	1	45	47		50	-2.83	-	50	-3.43	44	
Laan van Wateringse Veld 1354	2548CX	89	10.5	1	45	47		50	-2.83	-	50	-3.43	44	
Laan van Wateringse Veld 1356	2548CX	89	10.5	1	45	47		50	-2.83	-	50	-3.43	44	
Laan van Wateringse Veld 1358	2548CX	89	10.5	1	45	47		50	-2.83	-	50	-3.43	44	
Laan van Wateringse Veld 1360	2548CX	89	10.5	1	45	47		50	-2.83	-	50	-3.43	44	
Laan van Wateringse Veld 1370	2548CX	89	10.5	1	45	47		50	-2.83	-	50	-3.43	44	
Laan van Wateringse Veld 1372	2548CX	89	10.5	1	45	47		50	-2.83	-	50	-3.43	44	
Laan van Wateringse Veld 1374	2548CX	89	10.5	1	45	47		50	-2.83	-	50	-3.43	44	
Laan van Wateringse Veld 1376	2548CX	89	10.5	1	45	47		50	-2.83	-	50	-3.43	44	

Gemeente 's-Gravenhage

Adres en postcode		ID Rekenmodel	Waarneemhoogte [m]	Bestemming	Geluidsbelasting bij huidig GPP [dB]	Toekomst zonder nieuwe maatregelen [dB]	Sanering (AWBWC)	Toets- of streefwaarde [dB]	Effect van het project	Benodigde reductie [dB]	Geluidsbelasting standaard akoestische situatie [dB]	& luidsreductie door geadviseerde maatregelen [dB]	Toekomst met geadvi-seerde maatregel(en) [dB]	Overschrijding toets of streef-waarde/ (X=ja, leeg vak=nee)
Laan van Wateringse Veld 1386	2548CX	89	10.5	1	45	47		50	-2.83	-	50	-3.43	44	
Laan van Wateringse Veld 1404	2548CZ	142	10.5	1	43	46		50	-4.03	-	49	-3.44	43	
Laan van Wateringse Veld 1406	2548CZ	142	10.5	1	43	46		50	-4.03	-	49	-3.44	43	
Laan van Wateringse Veld 1408	2548CZ	142	10.5	1	43	46		50	-4.03	-	49	-3.44	43	
Laan van Wateringse Veld 1410	2548CZ	142	10.5	1	43	46		50	-4.03	-	49	-3.44	43	
Laan van Wateringse Veld 1422	2548CZ	142	10.5	1	43	46		50	-4.03	-	49	-3.44	43	
Laan van Wateringse Veld 1424	2548CZ	142	10.5	1	43	46		50	-4.03	-	49	-3.44	43	
Laan van Wateringse Veld 1426	2548CZ	142	10.5	1	43	46		50	-4.03	-	49	-3.44	43	
Laan van Wateringse Veld 1440	2548CZ	142	10.5	1	43	46		50	-4.03	-	49	-3.44	43	
Laan van Wateringse Veld 1442	2548CZ	142	10.5	1	43	46		50	-4.03	-	49	-3.44	43	
Laan van Wateringse Veld 1444	2548CZ	142	10.5	1	43	46		50	-4.03	-	49	-3.44	43	
Laan van Wateringse Veld 1458	2548CZ	142	10.5	1	43	46		50	-4.03	-	49	-3.44	43	
Laan van Wateringse Veld 1460	2548CZ	142	10.5	1	43	46		50	-4.03	-	49	-3.44	43	
Laan van Wateringse Veld 1462	2548CZ	142	10.5	1	43	46		50	-4.03	-	49	-3.44	43	
Laan van Wateringse Veld 1487	2548CA	209	10.5	1	44	47		50	-3.20	-	50	-1.96	45	
Laan van Wateringse Veld 1489	2548CA	209	10.5	1	44	47		50	-3.20	-	50	-1.96	45	
Laan van Wateringse Veld 1491	2548CA	209	10.5	1	44	47		50	-3.20	-	50	-1.96	45	
Laan van Wateringse Veld 1493	2548CA	209	10.5	1	44	47		50	-3.20	-	50	-1.96	45	
Laan van Wateringse Veld 1495	2548CA	209	10.5	1	44	47		50	-3.20	-	50	-1.96	45	
Laan van Wateringse Veld 1497	2548CA	209	10.5	1	44	47		50	-3.20	-	50	-1.96	45	
Laan van Wateringse Veld 1499	2548CA	209	10.5	1	44	47		50	-3.20	-	50	-1.96	45	
Laan van Wateringse Veld 1501	2548CA	209	10.5	1	44	47		50	-3.20	-	50	-1.96	45	
Laan van Wateringse Veld 1503	2548CA	209	13.5	1	46	48		50	-1.87	-	51	-2.08	46	
Laan van Wateringse Veld 1505	2548CA	209	13.5	1	46	48		50	-1.87	-	51	-2.08	46	
Laan van Wateringse Veld 1513	2548CA	209	13.5	1	46	48		50	-1.87	-	51	-2.08	46	
Laan van Wateringse Veld 1515	2548CA	209	13.5	1	46	48		50	-1.87	-	51	-2.08	46	
Laan van Wateringse Veld 1517	2548CA	209	13.5	1	46	48		50	-1.87	-	51	-2.08	46	
Laan van Wateringse Veld 1519	2548CA	209	13.5	1	46	48		50	-1.87	-	51	-2.08	46	
Laan van Wateringse Veld 1521	2548CA	209	13.5	1	46	48		50	-1.87	-	51	-2.08	46	
Laan van Wateringse Veld 1523	2548CA	209	13.5	1	46	48		50	-1.87	-	51	-2.08	46	

Gemeente 's-Gravenhage

Adres en postcode		ID Rekenmodel	Waarneemhoogte [m]	Bestemming	Geluidsbelasting bij huidig GPP [dB]	Toekomst zonder nieuwe maatregelen [dB]	Sanering (AWBWC)	Toets- of streefwaarde [dB]	Effect van het project	Benodigde reductie [dB]	Geluidsbelasting standaard akoestische situatie [dB]	& Geluidsreductie door geadviseerde maatregelen [dB]	Toekomst met geadviseerde maatregel(en) [dB]	Overschrijding toets of streefwaarde/ (X=ja, leeg vak=nee)
Laan van Wateringse Veld 1525	2548CA	209	13.5	1	46	48		50	-1.87	-	51	-2.08	46	
Laan van Wateringse Veld 1527	2548CA	209	16.5	1	46	48		50	-1.93	-	51	-2.24	46	
Laan van Wateringse Veld 1528	2548DA	330	7.5	1	47	49		50	-1.06	-	52	-2.81	46	
Laan van Wateringse Veld 1528	2548DA	330	10.5	1	46	49		50	-1.34	-	51	-2.50	46	
Laan van Wateringse Veld 1529	2548CA	209	16.5	1	46	48		50	-1.93	-	51	-2.24	46	
Laan van Wateringse Veld 1530	2548DA	330	7.5	1	47	49		50	-1.06	-	52	-2.81	46	
Laan van Wateringse Veld 1530	2548DA	330	10.5	1	46	49		50	-1.34	-	51	-2.50	46	
Laan van Wateringse Veld 1531	2548CA	209	16.5	1	46	48		50	-1.93	-	51	-2.24	46	
Laan van Wateringse Veld 1532	2548DA	330	7.5	1	47	49		50	-1.06	-	52	-2.81	46	
Laan van Wateringse Veld 1532	2548DA	330	10.5	1	46	49		50	-1.34	-	51	-2.50	46	
Laan van Wateringse Veld 1533	2548CA	209	16.5	1	46	48		50	-1.93	-	51	-2.24	46	
Laan van Wateringse Veld 1534	2548DA	330	7.5	1	47	49		50	-1.06	-	52	-2.81	46	
Laan van Wateringse Veld 1534	2548DA	330	10.5	1	46	49		50	-1.34	-	51	-2.50	46	
Laan van Wateringse Veld 1535	2548CA	209	16.5	1	46	48		50	-1.93	-	51	-2.24	46	
Laan van Wateringse Veld 1536	2548DA	330	10.5	1	46	49		50	-1.34	-	51	-2.50	46	
Laan van Wateringse Veld 1536	2548DA	330	7.5	1	47	49		50	-1.06	-	52	-2.81	46	
Laan van Wateringse Veld 1537	2548CA	209	16.5	1	46	48		50	-1.93	-	51	-2.24	46	
Laan van Wateringse Veld 1538	2548DA	330	7.5	1	47	49		50	-1.06	-	52	-2.81	46	
Laan van Wateringse Veld 1538	2548DA	330	10.5	1	46	49		50	-1.34	-	51	-2.50	46	
Laan van Wateringse Veld 1539	2548CA	209	16.5	1	46	48		50	-1.93	-	51	-2.24	46	
Laan van Wateringse Veld 1540	2548DA	330	7.5	1	47	49		50	-1.06	-	52	-2.81	46	
Laan van Wateringse Veld 1540	2548DA	330	10.5	1	46	49		50	-1.34	-	51	-2.50	46	
Laan van Wateringse Veld 1541	2548CA	209	16.5	1	46	48		50	-1.93	-	51	-2.24	46	
Laan van Wateringse Veld 1543	2548CA	209	16.5	1	46	48		50	-1.93	-	51	-2.24	46	
Laan van Wateringse Veld 1546	2548DB	392	4.5	1	45	47		50	-2.88	-	50	-1.33	46	
Laan van Wateringse Veld 1548	2548DB	396	4.5	1	45	47		50	-3.19	-	49	-1.15	46	
Laan van Wateringse Veld 1550	2548DB	399	4.5	1	45	47		50	-3.42	-	49	-1.00	46	
Laan van Wateringse Veld 1552	2548DB	405	4.5	1	44	46		50	-3.75	-	49	-0.91	45	
Laan van Wateringse Veld 1554	2548DB	405	4.5	1	44	46		50	-3.75	-	49	-0.91	45	
Laan van Wateringse Veld 1556	2548DB	405	4.5	1	44	46		50	-3.75	-	49	-0.91	45	

Gemeente 's-Gravenhage

Adres en postcode		ID Rekenmodel	Waarneemhoogte [m]	Bestemming	Geluidsbelasting bij huidig GPP [dB]	Toekomst zonder nieuwe maatregelen [dB]	Sanering (AWBWC)	Toets- of streefwaarde [dB]	Effect van het project	Benodigde reductie [dB]	Geluidsbelasting standaard akoestische situatie [dB]	& luidsreductie door geadviseerde maatregelen [dB]	Toekomst met geadvi-seerde maatregel(en) [dB]	Overschrijding toets of streef-waarde/ (X=ja, leeg vak=nee)
Laan van Wateringse Veld 1558	2548DB	405	4.5	1	44	46		50	-3.75	-	49	-0.91	45	
Laan van Wateringse Veld 1560	2548DB	405	4.5	1	44	46		50	-3.75	-	49	-0.91	45	
Laan van Wateringse Veld 1564	2548DB	446	4.5	1	47	49		50	-1.36	-	51	-1.32	47	
Laan van Wateringse Veld 1565	2548CA	252	7.5	1	44	46		50	-3.97	-	49	-4.01	42	
Laan van Wateringse Veld 1566	2548DB	446	4.5	1	47	49		50	-1.36	-	51	-1.32	47	
Laan van Wateringse Veld 1567	2548CA	261	7.5	1	44	46		50	-3.82	-	49	-3.61	43	
Laan van Wateringse Veld 1568	2548DB	446	4.5	1	47	49		50	-1.36	-	51	-1.32	47	
Laan van Wateringse Veld 1569	2548CA	265	7.5	1	44	47		50	-3.41	-	49	-3.65	43	
Laan van Wateringse Veld 1571	2548CA	268	7.5	1	45	47		50	-3.04	-	50	-3.73	43	
Laan van Wateringse Veld 1573	2548CA	274	7.5	1	45	47		50	-2.92	-	50	-3.44	44	
Laan van Wateringse Veld 1574	2548DB	446	4.5	1	47	49		50	-1.36	-	51	-1.32	47	
Laan van Wateringse Veld 1575	2548CA	284	4.5	1	45	47		50	-3.13	-	49	-3.22	44	
Laan van Wateringse Veld 1575	2548CA	284	7.5	1	45	47		50	-2.98	-	50	-3.31	44	
Laan van Wateringse Veld 1581	2548CA	286	7.5	1	48	50		50	0.23	-	53	-1.85	48	
Laan van Wateringse Veld 1583	2548CA	289	4.5	1	45	47		50	-2.87	-	50	-2.96	44	
Laan van Wateringse Veld 1583	2548CA	289	7.5	1	45	47		50	-2.95	-	50	-3.55	44	
Laan van Wateringse Veld 1585	2548CA	289	4.5	1	45	47		50	-2.87	-	50	-2.96	44	
Laan van Wateringse Veld 1585	2548CA	289	7.5	1	45	47		50	-2.95	-	50	-3.55	44	
Laan van Wateringse Veld 1586	2548DB	502	7.5	1	47	50		50	0.24	-	53	-3.35	47	
Laan van Wateringse Veld 1587	2548CA	286	7.5	1	48	50		50	0.23	-	53	-1.85	48	
Laan van Wateringse Veld 1588	2548DB	502	7.5	1	47	50		50	0.24	-	53	-3.35	47	
Laan van Wateringse Veld 1589	2548CA	289	7.5	1	45	47		50	-2.95	-	50	-3.55	44	
Laan van Wateringse Veld 1589	2548CA	289	4.5	1	45	47		50	-2.87	-	50	-2.96	44	
Laan van Wateringse Veld 1590	2548DB	527	7.5	1	49	52		50	1.54	1.04	54	-2.95	49	
Laan van Wateringse Veld 1591	2548CA	286	7.5	1	48	50		50	0.23	-	53	-1.85	48	
Laan van Wateringse Veld 1592	2548DB	542	7.5	1	49	51		50	1.15	0.65	53	-1.94	49	
Laan van Wateringse Veld 1593	2548CA	289	4.5	1	45	47		50	-2.87	-	50	-2.96	44	
Laan van Wateringse Veld 1593	2548CA	289	7.5	1	45	47		50	-2.95	-	50	-3.55	44	
Laan van Wateringse Veld 1594	2548DB	545	7.5	1	49	51		50	1.14	0.64	53	-1.60	50	
Laan van Wateringse Veld 1596	2548DB	552	7.5	1	49	51		50	0.77	0.27	53	-1.77	49	

Gemeente 's-Gravenhage

Adres en postcode		ID Rekenmodel	Waarneemhoogte [m]	Bestemming	Geluidsbelasting bij huidig GPP [dB]	Toekomst zonder nieuwe maatregelen [dB]	Sanering (AWBWC)	Toets- of streefwaarde [dB]	Effect van het project	Benodigde reductie [dB]	Geluidsbelasting standaard akoestische situatie [dB]	& Luidsreductie door geadviseerde maatregelen [dB]	Toekomst met geadvi-seerde maatregel(en) [dB]	Overschrijding toets of streef-waarde/ (X=ja, leeg vak=nee)
Laan van Wateringse Veld 1598	2548DB	561	7.5	1	48	51		50	0.71	0.21	53	-2.43	48	
Laan van Wateringse Veld 1600	2548DB	565	7.5	1	47	50		50	-0.44	-	52	-2.29	47	
Laan van Wateringse Veld 1602	2548DB	577	7.5	1	49	51		50	1.18	0.68	53	-1.51	50	
Laan van Wateringse Veld 1604	2548DB	580	7.5	1	49	51		50	1.00	0.50	53	-1.37	50	
Laan van Wateringse Veld 1606	2548DB	584	7.5	1	47	49		50	-1.12	-	51	-2.29	47	
Laan van Wateringse Veld 1608	2548DB	595	7.5	1	50	52		50	2.01	1.51	54	-2.15	50	
Laan van Wateringse Veld 1610	2548DB	601	7.5	1	49	51		50	0.89	0.39	53	-1.63	49	
Laan van Wateringse Veld 1612	2548DB	606	7.5	1	48	50		50	0.33	-	52	-1.67	49	
Laan van Wateringse Veld 1614	2548DB	609	7.5	1	48	50		50	0.40	-	53	-1.81	49	
Laan van Wateringse Veld 1616	2548DB	613	7.5	1	48	50		50	0.36	-	52	-1.65	49	
Laan van Wateringse Veld 1618	2548DB	617	7.5	1	49	51		50	0.65	0.15	53	-1.96	49	
Laan van Wateringse Veld 1620	2548DB	622	7.5	1	49	51		50	0.92	0.42	53	-3.65	47	
Langeland 1	2548WE	332	7.5	1	44	47		50	-3.39	-	50	-4.21	42	
Langeland 2	2548WE	345	7.5	1	44	47		50	-2.98	-	50	-3.55	43	
Langeland 3	2548WE	352	7.5	1	44	47		50	-2.96	-	50	-3.62	43	
Langeland 4	2548WE	362	7.5	1	44	47		50	-3.02	-	50	-3.81	43	
Langeland 5	2548WE	373	7.5	1	44	47		50	-2.98	-	50	-3.97	43	
Langeland 6	2548WE	379	7.5	1	44	47		50	-2.99	-	50	-4.15	43	
Langeland 7	2548WE	387	7.5	1	44	47		50	-2.96	-	50	-4.31	43	
Langeland 8	2548WE	395	7.5	1	44	47		50	-3.45	-	49	-3.59	43	
Langeland 8	2548WE	393	7.5	1	44	47		50	-2.86	-	50	-4.49	43	
Langeland 9	2548WE	398	7.5	1	44	47		50	-2.53	-	51	-5.00	42	
Langeland 10	2548WE	407	7.5	1	45	48		50	-2.35	-	51	-5.38	42	
Langeland 11	2548WE	413	4.5	1	44	48		50	-2.44	-	51	-5.90	42	
Langeland 11	2548WE	413	7.5	1	45	48		50	-2.08	-	51	-5.59	42	
Langeland 12	2548WE	421	7.5	1	45	48		50	-2.10	-	51	-5.59	42	
Langeland 12	2548WE	421	4.5	1	45	48		50	-2.19	-	51	-5.78	42	
Langeland 13	2548WE	404	7.5	1	43	46		50	-4.26	-	49	-4.36	41	
Langeland 14	2548WE	404	7.5	1	43	46		50	-4.26	-	49	-4.36	41	
Langeland 15	2548WE	404	7.5	1	43	46		50	-4.26	-	49	-4.36	41	

Gemeente 's-Gravenhage

Adres en postcode		ID Rekenmodel	Waarneemhoogte [m]	Bestemming	Geluidsbelasting bij huidig GPP [dB]	Toekomst zonder nieuwe maatregelen [dB]	Sanering (AWBWC)	Toets- of streefwaarde [dB]	Effect van het project	Benodigde reductie [dB]	Geluidsbelasting standaard akoestische situatie [dB]	& Luidsreductie door geadviseerde maatregelen [dB]	Toekomst met geadviseerde maatregel(en) [dB]	Overschrijding toets of streefwaarde/ (X=ja, leeg vak=nee)
Langeland 47	2548WE	236	7.5	1	44	47		50	-3.00	-	50	-3.13	44	
Langeland 48	2548WE	253	7.5	1	44	47		50	-3.11	-	50	-3.19	44	
Langeland 49	2548WE	263	7.5	1	44	47		50	-3.08	-	50	-3.21	44	
Langeland 50	2548WE	271	7.5	1	44	47		50	-3.18	-	49	-3.12	44	
Langeland 51	2548WE	283	7.5	1	44	46		50	-3.89	-	49	-2.42	44	
Langeland 52	2548WE	283	7.5	1	44	46		50	-3.89	-	49	-2.42	44	
Langeland 53	2548WE	283	7.5	1	44	46		50	-3.89	-	49	-2.42	44	
Langeland 54	2548WE	308	7.5	1	44	47		50	-3.15	-	50	-4.23	43	
Langeland 55	2548WE	308	7.5	1	44	47		50	-3.15	-	50	-4.23	43	
Lepelaarstraat 2	2496MA	17969	7.5	1	51	52		51	0.28	0.11	52	-0.37	51	
Lepelaarstraat 4	2496MA	17950	7.5	1	52	52		52	0.14	-	52	-0.27	52	
Lepelaarstraat 6	2496MA	17930	7.5	1	51	51		51	0.33	-	52	-0.40	51	
Lepelaarstraat 8	2496MA	17914	7.5	1	52	53		52	0.25	0.03	53	-0.49	52	
Lepelaarstraat 10	2496MA	17895	7.5	1	52	53		52	0.39	0.02	53	-0.57	52	
Lepelaarstraat 12	2496MA	17879	7.5	1	52	53		52	0.43	0.17	53	-0.63	52	
Lepelaarstraat 14	2496MA	17861	7.5	1	52	53		52	0.48	0.43	53	-0.63	52	
Lepelaarstraat 16	2496MA	17845	7.5	1	53	53		53	0.31	-	53	-0.42	52	
Lepelaarstraat 18	2496MA	17845	7.5	1	53	53		53	0.31	-	53	-0.42	52	
Leutscherstraat 1	2496RD	15482	7.5	1	53						54	-0.01	53	
Leutscherstraat 2	2496RD	15482	7.5	1	53						54	-0.01	53	
Leutscherstraat 3	2496RD	15482	7.5	1	53						54	-0.01	53	
Leutscherstraat 5	2496RD	15576	4.5	1	49						50	0.00	49	
Leutscherstraat 6	2496RD	15576	4.5	1	49						50	0.00	49	
Leutscherstraat 7	2496RD	15576	4.5	1	49						50	0.00	49	
Leutscherstraat 8	2496RD	15576	4.5	1	49						50	0.00	49	
Leutscherstraat 9	2496RD	15583	4.5	1	49						50	0.00	49	
Lisdoddestraat 3	2548WR	394	4.5	1	46	48		50	-1.68	-	51	-1.87	46	
Lisdoddestraat 5	2548WR	397	4.5	1	46	48		50	-1.67	-	51	-1.90	46	
Lisdoddestraat 7	2548WR	403	4.5	1	46	48		50	-1.80	-	50	-1.83	46	
Lisdoddestraat 9	2548WR	410	4.5	1	46	48		50	-2.06	-	50	-1.90	46	

Gemeente 's-Gravenhage

Adres en postcode		ID Rekenmodel	Waarneemhoogte [m]	Bestemming	Geluidsbelasting bij huidig GPP [dB]	Toekomst zonder nieuwe maatregelen [dB]	Sanering (AWBWC)	Toets- of streefwaarde [dB]	Effect van het project	Benodigde reductie [dB]	Geluidsbelasting standaard akoestische situatie [dB]	& luidsreductie door geadviseerde maatregelen [dB]	Toekomst met geadvi-seerde maatregel(en) [dB]	Overschrijding toets of streef-waarde/ (X=ja, leeg vak=nee)
Lisdoddestraat 11	2548WR	415	4.5	1	46	48		50	-2.07	-	50	-1.84	46	
Lisdoddestraat 13	2548WR	420	4.5	1	46	48		50	-2.32	-	50	-1.85	46	
Lisdoddestraat 15	2548WR	426	4.5	1	45	47		50	-2.79	-	49	-1.90	45	
Lisdoddestraat 17	2548WR	428	4.5	1	46	48		50	-2.34	-	50	-2.42	45	
Lisdoddestraat 19	2548WR	435	4.5	1	45	47		50	-2.88	-	49	-2.42	45	
Lisdoddestraat 21	2548WR	435	4.5	1	45	47		50	-2.88	-	49	-2.42	45	
Lisdoddestraat 23	2548WR	435	4.5	1	45	47		50	-2.88	-	49	-2.42	45	
Lisdoddestraat 25	2548WR	435	4.5	1	45	47		50	-2.88	-	49	-2.42	45	
Lisdoddestraat 27	2548WR	464	7.5	1	45	47		50	-2.84	-	50	-1.82	45	
Lisdoddestraat 33	2548WR	483	7.5	1	46	48		50	-1.87	-	51	-2.88	45	
Lisdoddestraat 35	2548WR	484	7.5	1	46	48		50	-1.51	-	51	-2.70	46	
Lisdoddestraat 37	2548WR	493	7.5	1	46	49		50	-1.44	-	51	-2.59	46	
Lisdoddestraat 39	2548WR	493	7.5	1	46	49		50	-1.44	-	51	-2.59	46	
Lisdoddestraat 40	2548WR	501	7.5	1	47	50		50	-0.04	-	53	-2.72	47	
Lisdoddestraat 41	2548WR	503	7.5	1	46	48		50	-1.91	-	51	-2.99	45	
Lisdoddestraat 42	2548WR	510	7.5	1	49	52		50	1.51	1.01	54	-3.63	48	
Lisdoddestraat 43	2548WR	503	7.5	1	46	48		50	-1.91	-	51	-2.99	45	
Lisdoddestraat 44	2548WR	507	7.5	1	45	48		50	-2.35	-	50	-3.85	44	
Lisdoddestraat 45	2548WR	515	7.5	1	48	50		50	0.09	-	52	-1.68	48	
Lisdoddestraat 47	2548WR	523	7.5	1	47	49		50	-0.69	-	52	-2.16	47	
Lisdoddestraat 48	2548WR	530	7.5	1	45	46		50	-3.58	-	49	-2.32	44	
Lisdoddestraat 49	2548WR	523	7.5	1	47	49		50	-0.69	-	52	-2.16	47	
Lisdoddestraat 50	2548WR	537	7.5	1	45	47		50	-2.72	-	50	-2.92	44	
Lisdoddestraat 51	2548WR	523	7.5	1	47	49		50	-0.69	-	52	-2.16	47	
Lisdoddestraat 52	2548WR	544	7.5	1	45	46		50	-3.81	-	49	-2.14	44	
Lisdoddestraat 53	2548WR	523	7.5	1	47	49		50	-0.69	-	52	-2.16	47	
Lisdoddestraat 54	2548WR	548	7.5	1	45	47		50	-2.54	-	50	-3.21	44	
Lisdoddestraat 56	2548WR	555	7.5	1	45	47		50	-3.47	-	49	-2.58	44	
Lisdoddestraat 58	2548WR	562	7.5	1	46	48		50	-2.46	-	50	-3.07	44	
Lisdoddestraat 60	2548WR	566	7.5	1	46	48		50	-2.46	-	50	-2.63	45	

Gemeente 's-Gravenhage

Adres en postcode		ID Rekenmodel	Waarneemhoogte [m]	Bestemming	Geluidsbelasting bij huidig GPP [dB]	Toekomst zonder nieuwe maatregelen [dB]	Sanering (AWBWC)	Toets- of streefwaarde [dB]	Effect van het project	Benodigde reductie [dB]	Geluidsbelasting standaard akoestische situatie [dB]	& luidsreductie door geadviseerde maatregelen [dB]	Toekomst met geadvi-seerde maatregel(en) [dB]	Overschrijding toets of streef-waarde/ (X=ja, leeg vak=nee)
Lisdoddestraat 62	2548WR	570	4.5	1	44	46		50	-3.86	-	49	-5.17	41	
Lisdoddestraat 64	2548WR	579	4.5	1	44	46		50	-3.65	-	49	-3.46	43	
Lisdoddestraat 65	2548WR	576	7.5	1	47	49		50	-1.07	-	51	-2.01	47	
Lisdoddestraat 66	2548WR	582	4.5	1	45	47		50	-2.65	-	50	-3.98	43	
Lisdoddestraat 67	2548WR	583	4.5	1	46	48		50	-1.62	-	51	-2.75	46	
Lisdoddestraat 68	2548WR	587	7.5	1	47	49		50	-1.31	-	51	-2.25	46	
Lisdoddestraat 69	2548WR	588	7.5	1	47	49		50	-0.67	-	52	-1.83	48	
Lisdoddestraat 70	2548WR	597	7.5	1	48	50		50	-0.12	-	52	-2.85	47	
Londensingel 4	2548VM	44	7.5	1	44	47		50	-3.33	-	49	-2.89	44	
Londensingel 6	2548VM	44	7.5	1	44	47		50	-3.33	-	49	-2.89	44	
Londensingel 8	2548VM	44	7.5	1	44	47		50	-3.33	-	49	-2.89	44	
Londensingel 10	2548VM	44	7.5	1	44	47		50	-3.33	-	49	-2.89	44	
Londensingel 12	2548VM	44	7.5	1	44	47		50	-3.33	-	49	-2.89	44	
Londensingel 14	2548VM	48	7.5	1	45	47		50	-2.98	-	49	-3.39	44	
Londensingel 16	2548VM	51	7.5	1	45	47		50	-3.01	-	49	-3.23	44	
Londensingel 18	2548VM	56	7.5	1	45	47		50	-3.04	-	49	-2.87	44	
Londensingel 20	2548VM	60	7.5	1	44	47		50	-3.29	-	49	-2.73	44	
Londensingel 22	2548VM	64	7.5	1	44	46		50	-3.63	-	49	-2.92	43	
Londensingel 24	2548VM	64	7.5	1	44	46		50	-3.63	-	49	-2.92	43	
Londensingel 26	2548VM	64	7.5	1	44	46		50	-3.63	-	49	-2.92	43	
Londensingel 28	2548VM	77	7.5	1	44	46		50	-4.05	-	49	-2.99	43	
Londensingel 30	2548VM	77	7.5	1	44	46		50	-4.05	-	49	-2.99	43	
Londensingel 32	2548VM	77	7.5	1	44	46		50	-4.05	-	49	-2.99	43	
Londensingel 64	2548VM	162	7.5	1	45	47		50	-3.02	-	50	-2.33	45	
Londensingel 66	2548VM	162	7.5	1	45	47		50	-3.02	-	50	-2.33	45	
Londensingel 68	2548VM	162	7.5	1	45	47		50	-3.02	-	50	-2.33	45	
Londensingel 70	2548VM	162	7.5	1	45	47		50	-3.02	-	50	-2.33	45	
Londensingel 72	2548VM	162	7.5	1	45	47		50	-3.02	-	50	-2.33	45	
Londensingel 74	2548VM	162	7.5	1	45	47		50	-3.02	-	50	-2.33	45	
Londensingel 76	2548VM	181	7.5	1	44	47		50	-2.99	-	50	-2.14	45	

Gemeente 's-Gravenhage

Adres en postcode		ID Rekenmodel	Waarneemhoogte [m]	Bestemming	Geluidsbelasting bij huidig GPP [dB]	Toekomst zonder nieuwe maatregelen [dB]	Sanering (AWBWC)	Toets- of streefwaarde [dB]	Effect van het project	Benodigde reductie [dB]	Geluidsbelasting standaard akoestische situatie [dB]	& luidsreductie door geadviseerde maatregelen [dB]	Toekomst met geadviseerde maatregel(en) [dB]	Overschrijding toets of streefwaarde/ (X=ja, leeg vak=nee)
Londensingel 78	2548VM	181	7.5	1	44	47		50	-2.99	-	50	-2.14	45	
Londensingel 80	2548VM	187	7.5	1	45	47		50	-2.89	-	50	-2.21	45	
Londensingel 82	2548VM	193	7.5	1	45	47		50	-2.83	-	50	-2.31	45	
Londensingel 84	2548VM	199	7.5	1	45	47		50	-2.67	-	50	-2.35	45	
Londensingel 86	2548VM	205	7.5	1	45	48		50	-2.07	-	51	-2.39	46	
Londensingel 88	2548VM	231	7.5	1	46	48		50	-1.69	-	51	-2.06	46	
Londensingel 90	2548VM	237	7.5	1	46	48		50	-1.66	-	51	-2.14	46	
Londensingel 92	2548VM	245	7.5	1	47	49		50	-1.02	-	52	-1.95	47	
Londensingel 94	2548VM	256	7.5	1	47	49		50	-0.71	-	52	-1.88	47	
Londensingel 96	2548VM	262	7.5	1	48	50		50	-0.43	-	52	-1.92	48	
Londensingel 98	2548VM	266	7.5	1	48	50		50	-0.31	-	52	-1.95	48	
Londensingel 100	2548VM	269	7.5	1	48	50		50	-0.29	-	52	-1.89	48	
Londensingel 102	2548VM	276	7.5	1	48	50		50	-0.01	-	52	-1.86	48	
Londensingel 104	2548VM	282	7.5	1	48	50		50	0.24	-	53	-2.00	48	
Londensingel 106	2548VM	286	7.5	1	48	50		50	0.23	-	53	-1.85	48	
Loofslinger 1	2496VP	15051	7.5	1	61						61	-0.03	60	
Loofslinger 2	2496VP	15361	7.5	1	59						61	-0.02	59	
Loofslinger 3	2496VP	15305	7.5	1	60						61	-0.02	60	
Loofslinger 4	2496VP	15277	7.5	1	59						60	-0.02	59	
Loofslinger 5	2496VP	15230	7.5	1	60						61	-0.03	60	
Loofslinger 6	2496VP	15178	7.5	1	60						60	-0.02	60	
Loofslinger 7	2496VP	15150	7.5	1	60						61	-0.01	60	
Loofslinger 8	2496VP	15112	7.5	1	60						61	-0.03	60	
Loofslinger 9	2496VP	15095	7.5	1	59						60	-0.03	59	
Loofslinger 10	2496VP	15033	7.5	1	60						61	-0.03	60	
Loofslinger 10	2496VP	15045	7.5	1	60						61	-0.02	60	
Loofslinger 11	2496VP	15000	7.5	1	59						60	-0.02	59	
Loofslinger 11	2496VP	15013	7.5	1	59						60	-0.02	59	
Loofslinger 12	2496VP	14906	7.5	1	59						59	-0.01	59	
Loofslinger 13	2496VP	14867	7.5	1	60						61	-0.03	60	

Gemeente 's-Gravenhage

Adres en postcode		ID Rekenmodel	Waarneemhoogte [m]	Bestemming	Geluidsbelasting bij huidig GPP [dB]	Toekomst zonder nieuwe maatregelen [dB]	Sanering (AWBWC)	Toets- of streefwaarde [dB]	Effect van het project	Benodigde reductie [dB]	Geluidsbelasting standaard akoestische situatie [dB]	Toekomst met geadviseerde maatregel(en) & Luidsreductie door geadviseerde maatregelen [dB]	Toekomst met geadviseerde maatregel(en) [dB]	Overschrijding toets of streefwaarde/ (X=ja, leeg vak=nee)
Loofslinger 13	2496VP	14948	7.5	1	60						61	-0.03	59	
Loofslinger 14	2496VP	14981	7.5	1	61						61	-0.02	61	
Madridweg 1	2548VK	55	7.5	1	45	47		50	-3.23	-	49	-2.81	44	
Madridweg 3	2548VK	55	7.5	1	45	47		50	-3.23	-	49	-2.81	44	
Madridweg 65	2548VK	243	7.5	1	44	46		50	-3.97	-	49	-4.09	42	
Madridweg 67	2548VK	243	7.5	1	44	46		50	-3.97	-	49	-4.09	42	
Madurolaan 1	2496RH	15126	7.5	1	53						54	-0.05	52	
Madurolaan 2	2496RG	15294	7.5	1	53						53	-0.02	53	
Madurolaan 2	2496RG	15294	10.5	1	53						54	-0.03	53	
Madurolaan 3	2496RH	15126	7.5	1	53						54	-0.05	52	
Madurolaan 4	2496RG	15294	7.5	1	53						53	-0.02	53	
Madurolaan 4	2496RG	15294	10.5	1	53						54	-0.03	53	
Madurolaan 5	2496RH	15126	7.5	1	53						54	-0.05	52	
Madurolaan 6	2496RG	15294	7.5	1	53						53	-0.02	53	
Madurolaan 6	2496RG	15294	10.5	1	53						54	-0.03	53	
Madurolaan 7	2496RH	15126	7.5	1	53						54	-0.05	52	
Madurolaan 8	2496RG	15294	10.5	1	53						54	-0.03	53	
Madurolaan 8	2496RG	15294	7.5	1	53						53	-0.02	53	
Madurolaan 9	2496RH	15126	7.5	1	53						54	-0.05	52	
Madurolaan 10	2496RG	15294	10.5	1	53						54	-0.03	53	
Madurolaan 10	2496RG	15294	7.5	1	53						53	-0.02	53	
Madurolaan 11	2496RH	15126	7.5	1	53						54	-0.05	52	
Madurolaan 12	2496RG	15294	10.5	1	53						54	-0.03	53	
Madurolaan 12	2496RG	15294	7.5	1	53						53	-0.02	53	
Madurolaan 15	2496RH	15219	7.5	1	54						55	-0.06	54	
Madurolaan 15	2496RH	15201	7.5	1	54						55	-0.06	53	
Madurolaan 16	2496RG	15320	7.5	1	52						52	-0.04	52	
Madurolaan 17	2496RH	15244	7.5	1	55						56	-0.06	54	
Madurolaan 18	2496RG	15371	7.5	1	52						53	-0.14	52	
Madurolaan 19	2496RH	15279	7.5	1	55						56	-0.04	55	

Gemeente 's-Gravenhage

Adres en postcode		ID Rekenmodel	Waarneemhoogte [m]	Bestemming	Geluidsbelasting bij huidig GPP [dB]	Toekomst zonder nieuwe maatregelen [dB]	Sanering (AWBWC)	Toets- of streefwaarde [dB]	Effect van het project	Benodigde reductie [dB]	Geluidsbelasting standaard akoestische situatie [dB]	& Geluidsreductie door geadviseerde maatregelen [dB]	Toekomst met geadviseerde maatregel(en) [dB]	Overschrijding toets of streefwaarde/ (X=ja, leeg vak=nee)
Madurolaan 19	2496RH	15291	7.5	1	55						56	-0.03	55	
Madurolaan 20	2496RG	15384	7.5	1	53						53	-0.05	52	
Madurolaan 21	2496RH	15323	7.5	1	56						56	-0.04	56	
Madurolaan 22	2496RG	15402	7.5	1	53						54	-0.03	53	
Madurolaan 24	2496RG	15431	7.5	1	54						55	-0.03	53	
Madurolaan 25	2496RH	15304	7.5	14	55						55	-0.02	55	
Madurolaan 26	2496RG	15440	7.5	1	54						55	-0.02	53	
Madurolaan 28	2496RG	15482	7.5	1	53						54	-0.01	53	
Madurolaan 29	2496RH	15462	7.5	1	55						56	-0.03	55	
Madurolaan 30	2496RG	15488	7.5	1	54						55	-0.02	54	
Madurolaan 31	2496RH	15479	7.5	1	55						56	-0.03	55	
Madurolaan 31	2496RH	15472	7.5	1	55						56	-0.03	55	
Madurolaan 32	2496RG	15516	7.5	1	54						54	-0.03	54	
Madurolaan 33	2496RH	15506	7.5	1	54						55	-0.03	54	
Madurolaan 34	2496RG	15530	7.5	1	54						54	-0.03	54	
Madurolaan 35	2496RH	15521	7.5	1	54						55	-0.02	54	
Madurolaan 36	2496RG	15577	7.5	1	53						54	0.00	53	
Madurolaan 38	2496RG	15613	7.5	1	51						52	-0.02	51	
Madurolaan 39	2496RH	15548	4.5	1	49						49	0.00	48	
Madurolaan 41	2496RH	15548	4.5	1	49						49	0.00	48	
Madurolaan 43	2496RH	15548	7.5	1	54						54	-0.04	54	
Madurolaan 45	2496RH	15548	7.5	1	54						54	-0.04	54	
Madurolaan 46	2496RG	15619	7.5	1	52						52	-0.05	52	
Madurolaan 47	2496RH	15548	10.5	1	55						56	-0.02	55	
Madurolaan 48	2496RG	15619	7.5	1	52						52	-0.05	52	
Madurolaan 49	2496RH	15548	10.5	1	55						56	-0.02	55	
Madurolaan 50	2496RG	15619	10.5	1	54						54	-0.09	54	
Madurolaan 52	2496RG	15619	10.5	1	54						54	-0.09	54	
Meerkoetstraat 1	2496LW	17739	7.5	1	52	52		52	0.59	-	52	-0.69	51	
Meerkoetstraat 2	2496LV	18047	7.5	1	51	52		51	0.58	0.33	52	-0.67	51	

Gemeente 's-Gravenhage

Adres en postcode		ID Rekenmodel	Waarneemhoogte [m]	Bestemming	Geluidsbelasting bij huidig GPP [dB]	Toekomst zonder nieuwe maatregelen [dB]	Sanering (AWBWC)	Toets- of streefwaarde [dB]	Effect van het project	Benodigde reductie [dB]	Geluidsbelasting standaard akoestische situatie [dB]	& luidsreductie door geadviseerde maatregelen [dB]	Toekomst met geadvi-seerde maatregel(en) [dB]	Overschrijding toets of streef-waarde/ (X=ja, leeg vak=nee)
Meerkoetstraat 3	2496LW	17721	7.5	1	52	53		52	0.59	0.02	53	-0.70	52	
Meerkoetstraat 4	2496LV	18034	7.5	1	51	52		51	0.67	0.01	52	-0.77	51	
Meerkoetstraat 5	2496LW	17708	7.5	1	52	53		52	0.56	0.15	53	-0.65	52	
Meerkoetstraat 6	2496LV	18023	7.5	1	50	51		50	0.55	0.33	51	-0.65	50	
Meerkoetstraat 7	2496LW	17697	7.5	1	52	52		52	0.53	-	52	-0.66	52	
Meerkoetstraat 8	2496LV	18007	7.5	1	50	51		50	0.36	0.04	51	-0.56	50	
Meerkoetstraat 9	2496LW	17688	7.5	1	51	52		51	0.25	0.13	52	-0.39	51	
Meerkoetstraat 10	2496LV	18007	7.5	1	50	51		50	0.36	0.04	51	-0.56	50	
Meerkoetstraat 11	2496LW	17681	7.5	1	52	53		52	0.50	0.31	53	-0.61	52	
Meerkoetstraat 12	2496LV	17986	7.5	1	50	51		50	0.79	0.60	51	-0.96	50	
Meerkoetstraat 13	2496LW	17670	7.5	1	53	53		53	0.50	-	53	-0.67	52	
Meerkoetstraat 14	2496LV	17975	7.5	1	50	50		50	0.47	-	51	-0.63	50	
Meerkoetstraat 15	2496LW	17651	7.5	1	53	53		53	0.51	-	53	-0.64	52	
Meerkoetstraat 16	2496LV	17948	7.5	1	50	51		50	0.27	0.25	51	-0.45	50	
Meerkoetstraat 17	2496LW	17637	7.5	1	53	53		53	0.55	-	54	-0.70	53	
Meerkoetstraat 18	2496LV	17931	7.5	1	51	51		51	0.15	-	52	-0.29	51	
Meerkoetstraat 19	2496LW	17623	7.5	1	53	54		53	0.58	0.12	54	-0.71	53	
Meerkoetstraat 20	2496LV	17739	7.5	1	52	52		52	0.59	-	52	-0.69	51	
Meerkoetstraat 21	2496LW	17606	7.5	1	52	53		52	0.68	0.68	53	-0.84	52	
Meerkoetstraat 22	2496LV	17751	7.5	1	54	54		54	0.42	-	54	-0.56	53	
Meerkoetstraat 23	2496LW	17585	7.5	1	53	53		53	0.71	-	54	-0.84	53	
Meerkoetstraat 24	2496LV	17751	7.5	1	54	54		54	0.42	-	54	-0.56	53	
Meerkoetstraat 25	2496LW	17575	7.5	1	53	53		53	0.69	-	54	-0.84	53	
Meerkoetstraat 26	2496LV	17751	7.5	1	54	54		54	0.42	-	54	-0.56	53	
Meerkoetstraat 27	2496LW	17561	7.5	1	53	54		53	0.71	0.28	54	-0.83	53	
Meerkoetstraat 28	2496LV	17751	7.5	1	54	54		54	0.42	-	54	-0.56	53	
Meerkoetstraat 29	2496LW	17543	7.5	1	53	54		53	0.65	0.29	54	-0.82	53	
Meerkoetstraat 30	2496LV	17733	7.5	1	53	53		53	0.22	-	54	-0.39	53	
Meerkoetstraat 31	2496LW	17532	7.5	1	53	54		53	0.70	0.49	54	-0.85	53	
Meerkoetstraat 32	2496LV	17718	7.5	1	54	54		54	0.39	-	54	-0.54	53	

Gemeente 's-Gravenhage

Adres en postcode		ID Rekenmodel	Waarneemhoogte [m]	Bestemming	Geluidsbelasting bij huidig GPP [dB]	Toekomst zonder nieuwe maatregelen [dB]	Sanering (AWBWC)	Toets- of streefwaarde [dB]	Effect van het project	Benodigde reductie [dB]	Geluidsbelasting standaard akoestische situatie [dB]	& Luidsreductie door geadviseerde maatregelen [dB]	Toekomst met geadviseerde maatregel(en) [dB]	Overschrijding toets of streefwaarde/ (X=ja, leeg vak=nee)
Meerkoetstraat 33	2496LW	17523	7.5	1	54	54		54	0.64	-	55	-0.83	54	
Meerkoetstraat 34	2496LV	17696	7.5	1	53	53		53	0.11	-	54	-0.23	53	
Meerkoetstraat 35	2496LW	17507	7.5	1	54	54		54	0.64	-	55	-0.84	54	
Meerkoetstraat 36	2496LV	17696	7.5	1	53	53		53	0.11	-	54	-0.23	53	
Meerkoetstraat 37	2496LW	17496	7.5	1	54	54		54	0.71	-	55	-0.92	53	
Meerkoetstraat 38	2496LV	17691	7.5	1	54	54		54	0.32	-	54	-0.51	54	
Meerkoetstraat 39	2496LW	17479	7.5	1	54	54		54	0.67	-	55	-0.94	53	
Meerkoetstraat 40	2496LV	17691	7.5	1	54	54		54	0.32	-	54	-0.51	54	
Meerkoetstraat 42	2496LV	17663	7.5	1	54	54		54	0.35	-	54	-0.53	54	
Meerkoetstraat 44	2496LV	17663	7.5	1	54	54		54	0.35	-	54	-0.53	54	
Meerkoetstraat 46	2496LV	17643	7.5	1	51	51		51	0.04	-	51	-0.19	51	
Meerkoetstraat 48	2496LV	17625	7.5	1	53	53		53	0.03	-	53	-0.12	53	
Meerkoetstraat 50	2496LV	17622	7.5	1	54	55		54	0.49	0.09	55	-0.69	54	
Meerkoetstraat 52	2496LV	17594	7.5	1	50	50		50	0.17	-	50	-0.50	50	
Meerkoetstraat 54	2496LV	17579	7.5	1	53	53		53	0.10	-	53	-0.20	53	
Meerkoetstraat 56	2496LV	17569	7.5	1	54	55		54	0.42	0.30	55	-0.56	54	
Meerkoetstraat 58	2496LV	17550	7.5	1	50	51		50	0.74	0.72	51	-0.96	50	
Middenweg 32	2548VC	505	7.5	1	45	49		50	-1.25	-	52	-6.40	42	
Middenweg 40	2548VC	479	7.5	1	45	47		50	-3.02	-	50	-2.44	45	
Middenweg 42	2548VC	479	7.5	1	45	47		50	-3.02	-	50	-2.44	45	
Middenweg 44	2548VC	479	7.5	1	45	47		50	-3.02	-	50	-2.44	45	
Middenweg 46	2548VC	474	7.5	1	45	47		50	-2.69	-	50	-2.47	45	
Middenweg 48	2548VC	474	7.5	1	45	47		50	-2.69	-	50	-2.47	45	
Middenweg 50	2548VC	462	7.5	1	45	48		50	-2.48	-	50	-2.76	45	
Middenweg 52	2548VC	462	7.5	1	45	48		50	-2.48	-	50	-2.76	45	
Middenweg 54	2548VC	455	7.5	1	45	47		50	-2.58	-	50	-2.92	44	
Middenweg 56	2548VC	450	7.5	1	45	47		50	-2.71	-	50	-2.92	44	
Middenweg 58	2548VC	445	7.5	1	45	47		50	-2.65	-	50	-2.82	45	
Middenweg 60	2548VC	445	7.5	1	45	47		50	-2.65	-	50	-2.82	45	
Middenweg 62	2548VC	424	7.5	1	46	48		50	-1.83	-	51	-3.19	45	

Gemeente 's-Gravenhage

Adres en postcode		ID Rekenmodel	Waarneemhoogte [m]	Bestemming	Geluidsbelasting bij huidig GPP [dB]	Toekomst zonder nieuwe maatregelen [dB]	Sanering (AWBWC)	Toets- of streefwaarde [dB]	Effect van het project	Benodigde reductie [dB]	Geluidsbelasting standaard akoestische situatie [dB]	& Luidsreductie door geadviseerde maatregelen [dB]	Toekomst met geadvi-seerde maatregel(en) [dB]	Overschrijding toets of streef-waarde/ (X=ja, leeg vak=nee)
Middenweg 64	2548VC	417	7.5	1	46	48		50	-2.12	-	51	-2.54	45	
Middenweg 66	2548VC	414	7.5	1	46	48		50	-2.08	-	51	-2.65	45	
Middenweg 68	2548VC	411	7.5	1	46	48		50	-1.97	-	51	-2.72	45	
Middenweg 70	2548VC	406	7.5	1	46	48		50	-1.92	-	51	-2.84	45	
Middenweg 72	2548VC	400	7.5	1	46	48		50	-1.97	-	51	-2.84	45	
Middenweg 74	2548VC	400	7.5	1	46	48		50	-1.97	-	51	-2.84	45	
Middenweg 76	2548VC	400	7.5	1	46	48		50	-1.97	-	51	-2.84	45	
Middenweg 78	2548VC	383	7.5	1	46	48		50	-1.92	-	51	-3.29	45	
Middenweg 80	2548VC	383	7.5	1	46	48		50	-1.92	-	51	-3.29	45	
Middenweg 82	2548VC	380	7.5	1	46	48		50	-1.90	-	51	-3.25	45	
Middenweg 84	2548VC	376	4.5	1	44	46		50	-4.06	-	49	-3.40	43	
Middenweg 86	2548VC	371	7.5	1	46	48		50	-1.80	-	51	-3.28	45	
Middenweg 88	2548VC	365	4.5	1	44	46		50	-3.68	-	49	-3.38	43	
Middenweg 90	2548VC	357	4.5	1	44	46		50	-3.71	-	49	-3.23	43	
Middenweg 92	2548VC	351	7.5	1	46	48		50	-1.86	-	51	-3.07	45	
Middenweg 94	2548VC	348	4.5	1	44	46		50	-3.83	-	49	-2.93	43	
Middenweg 101	2548VE	221	7.5	1	44	47		50	-3.35	-	50	-3.59	43	
Middenweg 103	2548VE	217	7.5	1	44	47		50	-3.47	-	49	-3.43	43	
Middenweg 105	2548VE	210	7.5	1	44	46		50	-3.76	-	49	-3.42	43	
Middenweg 106	2548VD	220	7.5	1	45	47		50	-2.65	-	50	-2.69	45	
Middenweg 107	2548VE	202	7.5	1	44	46		50	-4.00	-	49	-3.15	43	
Middenweg 109	2548VE	197	7.5	1	44	46		50	-3.78	-	49	-2.92	43	
Middenweg 111	2548VE	194	7.5	1	44	46		50	-4.03	-	49	-2.66	43	
Middenweg 112	2548VD	220	7.5	1	45	47		50	-2.65	-	50	-2.69	45	
Middenweg 113	2548VE	194	7.5	1	44	46		50	-4.03	-	49	-2.66	43	
Middenweg 114	2548VD	220	7.5	1	45	47		50	-2.65	-	50	-2.69	45	
Middenweg 115	2548VE	170	10.5	1	45	47		50	-3.13	-	50	-2.45	44	
Middenweg 116	2548VD	220	7.5	1	45	47		50	-2.65	-	50	-2.69	45	
Middenweg 117	2548VE	170	10.5	1	45	47		50	-3.13	-	50	-2.45	44	
Middenweg 118	2548VD	220	7.5	1	45	47		50	-2.65	-	50	-2.69	45	

Gemeente 's-Gravenhage

Adres en postcode		ID Rekenmodel	Waarneemhoogte [m]	Bestemming	Geluidsbelasting bij huidig GPP [dB]	Toekomst zonder nieuwe maatregelen [dB]	Sanering (AWBWC)	Toets- of streefwaarde [dB]	Effect van het project	Benodigde reductie [dB]	Geluidsbelasting standaard akoestische situatie [dB]	& Geadviseerde maatregelen [dB]	Toekomst met geadvi-seerde maatregel(en) [dB]	Overschrijding toets of streef-waarde/ (X=ja, leeg vak=nee)
Middenweg 120	2548VD	183	16.5	1	46	48		50	-2.22	-	51	-2.31	45	
Middenweg 120	2548VD	183	13.5	1	46	48		50	-2.32	-	51	-2.45	45	
Middenweg 122	2548VD	183	13.5	1	46	48		50	-2.32	-	51	-2.45	45	
Middenweg 122	2548VD	183	16.5	1	46	48		50	-2.22	-	51	-2.31	45	
Middenweg 131	2548VE	142	10.5	1	43	46		50	-4.03	-	49	-3.44	43	
Middenweg 148	2548VD	183	10.5	1	45	47		50	-3.25	-	50	-3.38	43	
Middenweg 150	2548VD	183	10.5	1	45	47		50	-3.25	-	50	-3.38	43	
Middenweg 152	2548VD	183	10.5	1	45	47		50	-3.25	-	50	-3.38	43	
Middenweg 154	2548VD	183	10.5	1	45	47		50	-3.25	-	50	-3.38	43	
Middenweg 156	2548VD	183	10.5	1	45	47		50	-3.25	-	50	-3.38	43	
Middenweg 158	2548VD	183	10.5	1	45	47		50	-3.25	-	50	-3.38	43	
Middenweg 160	2548VD	183	13.5	1	46	48		50	-2.32	-	51	-2.45	45	
Middenweg 162	2548VD	183	13.5	1	46	48		50	-2.32	-	51	-2.45	45	
Middenweg 164	2548VD	183	13.5	1	46	48		50	-2.32	-	51	-2.45	45	
Middenweg 166	2548VD	183	13.5	1	46	48		50	-2.32	-	51	-2.45	45	
Middenweg 168	2548VD	183	13.5	1	46	48		50	-2.32	-	51	-2.45	45	
Middenweg 170	2548VD	183	16.5	1	46	48		50	-2.22	-	51	-2.31	45	
Middenweg 172	2548VD	183	16.5	1	46	48		50	-2.22	-	51	-2.31	45	
Middenweg 174	2548VD	183	16.5	1	46	48		50	-2.22	-	51	-2.31	45	
Middenweg 176	2548VD	183	16.5	1	46	48		50	-2.22	-	51	-2.31	45	
Middenweg 178	2548VD	183	16.5	1	46	48		50	-2.22	-	51	-2.31	45	
Middenweg 180	2548VD	183	16.5	1	46	48		50	-2.22	-	51	-2.31	45	
Middenweg 244	2548VH	55	7.5	1	45	47		50	-3.23	-	49	-2.81	44	
Middenweg 246	2548VH	55	7.5	1	45	47		50	-3.23	-	49	-2.81	44	
Middenweg 248	2548VH	55	7.5	1	45	47		50	-3.23	-	49	-2.81	44	
Middenweg 250	2548VH	55	7.5	1	45	47		50	-3.23	-	49	-2.81	44	
Middenweg 252	2548VH	50	7.5	1	45	47		50	-3.27	-	49	-2.93	44	
Middenweg 254	2548VH	50	7.5	1	45	47		50	-3.27	-	49	-2.93	44	
Moskousingel 1	2548VG	291	7.5	1	46	48		50	-2.10	-	51	-2.89	45	
Moskousingel 3	2548VG	293	7.5	1	45	48		50	-2.29	-	50	-2.80	45	

Gemeente 's-Gravenhage

Adres en postcode		ID Rekenmodel	Waarneemhoogte [m]	Bestemming	Geluidsbelasting bij huidig GPP [dB]	Toekomst zonder nieuwe maatregelen [dB]	Sanering (AWBWC)	Toets- of streefwaarde [dB]	Effect van het project	Benodigde reductie [dB]	Geluidsbelasting standaard akoestische situatie [dB]	& Luidsreductie door geadviseerde maatregelen [dB]	Toekomst met geadviseerde maatregel(en) [dB]	Overschrijding toets of streefwaarde/ (X=ja, leeg vak=nee)
Moskousingel 5	2548VG	294	7.5	1	45	48		50	-2.22	-	50	-2.58	45	
Moskousingel 7	2548VG	297	7.5	1	45	48		50	-2.32	-	50	-2.38	45	
Moskousingel 9	2548VG	299	7.5	1	45	47		50	-2.51	-	50	-2.43	45	
Moskousingel 11	2548VG	301	7.5	1	45	47		50	-2.52	-	50	-2.20	45	
Moskousingel 13	2548VG	303	7.5	1	45	47		50	-2.62	-	50	-2.24	45	
Moskousingel 15	2548VG	306	7.5	1	45	47		50	-2.59	-	50	-2.26	45	
Moskousingel 17	2548VG	307	7.5	1	45	47		50	-2.72	-	50	-2.18	45	
Moskousingel 19	2548VG	311	7.5	1	45	47		50	-2.72	-	50	-2.05	45	
Moskousingel 21	2548VG	312	7.5	1	45	47		50	-2.62	-	50	-1.98	45	
Moskousingel 23	2548VG	315	7.5	1	46	48		50	-2.07	-	51	-1.96	46	
Moskousingel 25	2548VG	322	7.5	1	46	48		50	-2.09	-	51	-2.01	46	
Moskousingel 27	2548VG	324	7.5	1	46	48		50	-2.15	-	50	-1.99	46	
Moskousingel 29	2548VG	325	7.5	1	46	48		50	-2.03	-	51	-2.06	46	
Moskousingel 31	2548VG	329	7.5	1	46	48		50	-2.04	-	50	-2.07	46	
Moskousingel 33	2548VG	333	7.5	1	46	48		50	-1.79	-	51	-2.13	46	
Moskousingel 35	2548VG	335	7.5	1	46	48		50	-1.74	-	51	-2.32	46	
Moskousingel 36	2548VG	389	4.5	1	47	49		50	-1.40	-	51	-2.00	47	
Moskousingel 37	2548VG	337	7.5	1	46	48		50	-1.64	-	51	-2.36	46	
Moskousingel 37	2548VG	337	4.5	1	45	48		50	-2.50	-	50	-1.96	46	
Moskousingel 39	2548VG	338	7.5	1	46	49		50	-1.31	-	51	-2.59	46	
Moskousingel 41	2548VG	336	7.5	1	46	49		50	-1.36	-	51	-2.55	46	
Moskousingel 42	2548VG	388	4.5	1	45	47		50	-2.67	-	50	-1.46	46	
Moskousingel 43	2548VG	334	7.5	1	46	49		50	-1.26	-	51	-2.59	46	
Moskousingel 45	2548VG	330	7.5	1	47	49		50	-1.06	-	52	-2.81	46	
Moskousingel 45	2548VG	330	10.5	1	46	49		50	-1.34	-	51	-2.50	46	
Nootdorpse Landingslaan 2	2496LB	18894	7.5	1	51	51		51	0.06	-	52	-0.13	51	
Nootdorpse Landingslaan 4	2496LB	18886	7.5	1	52	52		52	0.03	-	52	-0.13	52	
Nootdorpse Landingslaan 6	2496LB	18878	7.5	1	52	52		52	0.08	-	52	-0.19	51	
Nootdorpse Landingslaan 8	2496LB	18875	7.5	1	52	52		52	0.12	-	52	-0.26	51	
Nootdorpse Landingslaan 10	2496LB	18865	7.5	1	51	51		51	0.15	-	52	-0.32	51	

Gemeente 's-Gravenhage

Adres en postcode		ID Rekenmodel	Waarneemhoogte [m]	Bestemming	Geluidsbelasting bij huidig GPP [dB]	Toekomst zonder nieuwe maatregelen [dB]	Sanering (AWBWC)	Toets- of streefwaarde [dB]	Effect van het project	Benodigde reductie [dB]	Geluidsbelasting standaard akoestische situatie [dB]	& Luidsreductie door geadviseerde maatregelen [dB]	Toekomst met geadviseerde maatregel(en) [dB]	Overschrijding toets of streefwaarde/ (X=ja, leeg vak=nee)
Nootdorpse Landingslaan 12	2496LB	18873	7.5	1	52	52		52	0.58	-	53	-0.89	51	
Nootdorpse Landingslaan 14	2496LB	18863	7.5	1	51	52		51	0.50	0.38	53	-0.74	51	
Nootdorpse Landingslaan 16	2496LB	18854	7.5	1	52	52		52	0.43	-	54	-0.64	52	
Nootdorpse Landingslaan 50	2496LC	18771	7.5	1	50	50		50	0.26	-	51	-0.42	50	
Nootdorpse Landingslaan 52	2496LC	18771	7.5	1	50	50		50	0.26	-	51	-0.42	50	
Nootdorpse Landingslaan 54	2496LC	18771	7.5	1	50	50		50	0.26	-	51	-0.42	50	
Nootdorpse Landingslaan 56	2496LC	18771	7.5	1	50	50		50	0.26	-	51	-0.42	50	
Nootdorpse Landingslaan 58	2496LC	18771	7.5	1	50	50		50	0.26	-	51	-0.42	50	
Nootdorpse Landingslaan 60	2496LC	18771	7.5	1	50	50		50	0.26	-	51	-0.42	50	
Nootdorpse Landingslaan 62	2496LC	18771	7.5	1	50	50		50	0.26	-	51	-0.42	50	
Nootdorpse Landingslaan 64	2496LC	18771	7.5	1	50	50		50	0.26	-	51	-0.42	50	
Nootdorpse Landingslaan 66	2496LC	18771	10.5	1	54	55		54	0.48	0.35	55	-0.69	54	
Nootdorpse Landingslaan 68	2496LC	18771	10.5	1	54	55		54	0.48	0.35	55	-0.69	54	
Nootdorpse Landingslaan 70	2496LC	18771	10.5	1	54	55		54	0.48	0.35	55	-0.69	54	
Nootdorpse Landingslaan 72	2496LC	18771	10.5	1	54	55		54	0.48	0.35	55	-0.69	54	
Nootdorpse Landingslaan 74	2496LC	18771	10.5	1	54	55		54	0.48	0.35	55	-0.69	54	
Nootdorpse Landingslaan 76	2496LC	18771	10.5	1	54	55		54	0.48	0.35	55	-0.69	54	
Nootdorpse Landingslaan 78	2496LC	18771	10.5	1	54	55		54	0.48	0.35	55	-0.69	54	
Nootdorpse Landingslaan 80	2496LC	18771	10.5	1	54	55		54	0.48	0.35	55	-0.69	54	
Nootdorpse Landingslaan 82	2496LC	18771	10.5	1	54	55		54	0.48	0.35	55	-0.69	54	
Nootdorpse Landingslaan 84	2496LC	18692	7.5	1	53	53		53	0.11	-	54	-0.28	53	
Nootdorpse Landingslaan 86	2496LC	18687	7.5	1	52	52		52	0.51	-	53	-0.71	52	
Nootdorpse Landingslaan 88	2496LC	18677	7.5	1	52	53		52	0.36	0.18	53	-0.60	52	
Nootdorpse Landingslaan 90	2496LC	18664	7.5	1	52	52		52	0.24	-	53	-0.52	52	
Nootdorpse Landingslaan 92	2496LC	18653	7.5	1	52	53		52	0.25	0.23	53	-0.46	52	
Nootdorpse Landingslaan 94	2496LC	18644	7.5	1	52	53		52	0.32	0.31	53	-0.43	52	
Nootdorpse Landingslaan 96	2496LC	18632	7.5	1	52	53		52	0.28	0.14	53	-0.41	52	
Nootdorpse Landingslaan 98	2496LD	18540	7.5	1	53	53		53	0.35	-	54	-0.56	53	
Nootdorpse Landingslaan 100	2496LD	18517	7.5	1	51	51		51	0.04	-	51	-0.14	51	
Nootdorpse Landingslaan 102	2496LD	18506	7.5	1	51	51		51	0.52	-	51	-0.73	51	

Gemeente 's-Gravenhage

Adres en postcode		ID Rekenmodel	Waarneemhoogte [m]	Bestemming	Geluidsbelasting bij huidig GPP [dB]	Toekomst zonder nieuwe maatregelen [dB]	Sanering (AWBWC)	Toets- of streefwaarde [dB]	Effect van het project	Benodigde reductie [dB]	Geluidsbelasting standaard akoestische situatie [dB]	& Geluidsreductie door geadviseerde maatregelen [dB]	Toekomst met geadviseerde maatregel(en) [dB]	Overschrijding toets of streefwaarde/ (X=ja, leeg vak=nee)
Nootdorpse Landingslaan 104	2496LD	18498	7.5	1	50	51		50	0.59	0.13	51	-0.70	50	
Nootdorpse Landingslaan 106	2496LD	18482	7.5	1	50	50		50	0.47	-	51	-0.61	50	
Nootdorpse Landingslaan 108	2496LD	18468	7.5	1	50	50		50	0.43	-	51	-0.64	50	
Nootdorpse Landingslaan 110	2496LD	18451	7.5	1	50	50		50	0.30	-	51	-0.92	49	
Nootdorpse Landingslaan 112	2496LD	18346	7.5	1	52	52		52	0.35	-	52	-0.51	51	
Nootdorpse Landingslaan 114	2496LD	18301	7.5	1	50	50		50	0.12	-	51	-0.32	50	
Nootdorpse Landingslaan 116	2496LD	18287	7.5	1	50	51		50	0.54	0.33	51	-0.78	50	
Nootdorpse Landingslaan 118	2496LD	18275	7.5	1	50	51		50	0.56	0.06	51	-0.70	50	
Nootdorpse Landingslaan 120	2496LD	18265	7.5	1	50	51		50	0.51	0.01	51	-0.82	50	
Nootdorpse Landingslaan 122	2496LD	18244	7.5	1	49	50		50	0.05	-	50	-0.95	49	
Nootdorpse Landingslaan 124	2496LD	18244	7.5	1	49	50		50	0.05	-	50	-0.95	49	
Nootdorpse Landingslaan 126	2496LX	18124	10.5	1	49	50		50	0.09	-	50	-1.04	49	
Nootdorpse Landingslaan 126	2496LX	18124	7.5	1	49	50		50	-0.36	-	50	-0.54	49	
Nootdorpse Landingslaan 128	2496LX	18109	7.5	1	50	50		50	0.33	-	50	-0.57	50	
Nootdorpse Landingslaan 130	2496LX	18101	7.5	1	50	51		50	0.55	0.05	51	-0.70	50	
Nootdorpse Landingslaan 132	2496LX	18090	7.5	1	51	51		51	0.53	-	51	-0.62	51	
Nootdorpse Landingslaan 134	2496LX	18079	7.5	1	51	51		51	0.15	-	51	-0.23	51	
Nootdorpse Landingslaan 136	2496LX	18079	7.5	1	51	51		51	0.15	-	51	-0.23	51	
Nootdorpse Landingslaan 138	2496LX	18041	10.5	1	52	53		52	0.48	0.45	53	-0.62	52	
Nootdorpse Landingslaan 140	2496LX	18041	10.5	1	52	53		52	0.48	0.45	53	-0.62	52	
Nootdorpse Landingslaan 142	2496LX	18041	10.5	1	52	53		52	0.48	0.45	53	-0.62	52	
Nootdorpse Landingslaan 144	2496LX	18041	10.5	1	52	53		52	0.48	0.45	53	-0.62	52	
Nootdorpse Landingslaan 154	2496LX	17860	16.5	1	52	52		52	0.21	-	52	-0.41	52	
Nootdorpse Landingslaan 154	2496LX	17860	13.5	1	52	52		52	0.23	-	52	-0.43	51	
Nootdorpse Landingslaan 156	2496LX	17860	13.5	1	52	52		52	0.23	-	52	-0.43	51	
Nootdorpse Landingslaan 156	2496LX	17860	16.5	1	52	52		52	0.21	-	52	-0.41	52	
Nootdorpse Landingslaan 158	2496LX	17860	13.5	1	52	52		52	0.23	-	52	-0.43	51	
Nootdorpse Landingslaan 158	2496LX	17860	16.5	1	52	52		52	0.21	-	52	-0.41	52	
Nootdorpse Landingslaan 170	2496LX	17860	10.5	1	51						52	-0.25	51	
Nootdorpse Landingslaan 172	2496LX	17860	10.5	1	51						52	-0.25	51	

Gemeente 's-Gravenhage

Adres en postcode		ID Rekenmodel	Waarneemhoogte [m]	Bestemming	Geluidsbelasting bij huidig GPP [dB]	Toekomst zonder nieuwe maatregelen [dB]	Sanering (AWBWC)	Toets- of streefwaarde [dB]	Effect van het project	Benodigde reductie [dB]	Geluidsbelasting standaard akoestische situatie [dB]	& Geluidsreductie door geadviseerde maatregelen [dB]	Toekomst met geadviseerde maatregel(en) [dB]	Overschrijding toets of streefwaarde/ (X=ja, leeg vak=nee)
Nootdorpse Landingslaan 174	2496LX	17860	10.5	1	51						52	-0.25	51	
Nootdorpse Landingslaan 176	2496LX	17860	13.5	1	52						52	-0.43	51	
Nootdorpse Landingslaan 178	2496LX	17860	13.5	1	52						52	-0.43	51	
Nootdorpse Landingslaan 180	2496LX	17860	13.5	1	52						52	-0.43	51	
Nootdorpse Landingslaan 182	2496LX	17860	16.5	1	52						52	-0.41	52	
Nootdorpse Landingslaan 184	2496LX	17860	16.5	1	52						52	-0.41	52	
Nootdorpse Landingslaan 186	2496LX	17860	16.5	1	52						52	-0.41	52	
Nootdorpse Landingslaan 192	2496LZ	17727	10.5	1	51						52	-0.30	51	
Nootdorpse Landingslaan 194	2496LZ	17727	10.5	1	51						52	-0.30	51	
Nootdorpse Landingslaan 196	2496LZ	17727	10.5	1	51						52	-0.30	51	
Nootdorpse Landingslaan 198	2496LZ	17727	10.5	1	51						52	-0.30	51	
Nootdorpse Landingslaan 200	2496LZ	17727	10.5	1	51						52	-0.30	51	
Nootdorpse Landingslaan 202	2496LZ	17615	16.5	1	52						53	-0.08	52	
Nootdorpse Landingslaan 202	2496LZ	17615	13.5	1	52						53	-0.07	52	
Nootdorpse Landingslaan 204	2496LZ	17577	10.5	1	51						52	-0.21	51	
Nootdorpse Landingslaan 206	2496LZ	17577	10.5	1	51						52	-0.21	51	
Nootdorpse Landingslaan 208	2496LZ	17577	10.5	1	51						52	-0.21	51	
Nootdorpse Landingslaan 210	2496LZ	17564	10.5	1	51						52	-0.19	51	
Nootdorpse Landingslaan 212	2496LZ	17564	10.5	1	51						52	-0.19	51	
Nootdorpse Landingslaan 214	2496LZ	17564	10.5	1	51						52	-0.19	51	
Nootdorpse Landingslaan 216	2496LZ	17499	10.5	1	51						52	-0.15	51	
Nootdorpse Landingslaan 218	2496LZ	17499	10.5	1	51						52	-0.15	51	
Nootdorpse Landingslaan 220	2496LZ	17499	10.5	1	51						52	-0.15	51	
Nootdorpse Landingslaan 222	2496LZ	17499	10.5	1	51						52	-0.15	51	
Nootdorpse Landingslaan 224	2496TA	17196	13.5	1	51						53	-0.10	51	
Nootdorpse Landingslaan 226	2496TA	17170	10.5	1	51						52	-0.20	51	
Nootdorpse Landingslaan 228	2496TA	17156	10.5	1	51						52	-0.29	51	
Nootdorpse Landingslaan 230	2496TA	17149	10.5	1	51						52	-0.22	51	
Nootdorpse Landingslaan 232	2496TA	17135	10.5	1	52						53	-0.13	51	
Nootdorpse Landingslaan 234	2496TA	17132	10.5	1	50						51	-0.29	50	

Gemeente 's-Gravenhage

Adres en postcode		ID Rekenmodel	Waarneemhoogte [m]	Bestemming	Geluidsbelasting bij huidig GPP [dB]	Toekomst zonder nieuwe maatregelen [dB]	Sanering (AWBWC)	Toets- of streefwaarde [dB]	Effect van het project	Benodigde reductie [dB]	Geluidsbelasting standaard akoestische situatie [dB]	& Geluidsreductie door geadviseerde maatregelen [dB]	Toekomst met geadviseerde maatregel(en) [dB]	Overschrijding toets of streefwaarde/ (X=ja, leeg vak=nee)
Nootdorpse Landingslaan 236	2496TA	17108	10.5	1	52						53	-0.17	52	
Nootdorpse Landingslaan 238	2496TA	17104	10.5	1	51						53	-0.41	51	
Nootdorpse Landingslaan 240	2496TA	17093	10.5	1	52						53	-0.49	51	
Nootdorpse Landingslaan 242	2496TA	17081	10.5	1	52						53	-0.45	51	
Nootdorpse Landingslaan 244	2496TA	17074	10.5	1	52						53	-0.41	52	
Nootdorpse Landingslaan 246	2496TA	17067	10.5	1	52						53	-0.31	52	
Nootdorpse Landingslaan 248	2496TA	17058	10.5	1	52						53	-0.26	52	
Nootdorpse Landingslaan 250	2496TA	17049	10.5	1	52						53	-0.24	51	
Nootdorpse Landingslaan 252	2496TA	17036	10.5	1	52						53	-0.19	52	
Nootdorpse Landingslaan 254	2496TA	17031	10.5	1	51						52	-0.24	51	
Nootdorpse Landingslaan 256	2496TB	17017	10.5	1	51						53	-0.21	51	
Nootdorpse Landingslaan 258	2496TB	17007	10.5	1	51						52	-0.23	51	
Nootdorpse Landingslaan 260	2496TB	16999	10.5	1	51						53	-0.23	51	
Nootdorpse Landingslaan 262	2496TB	16991	13.5	1	52						54	-0.35	52	
Nootdorpse Landingslaan 262	2496TB	16991	10.5	1	51						53	-0.28	51	
Nootdorpse Landingslaan 264	2496TB	16982	10.5	1	51						53	-0.32	51	
Nootdorpse Landingslaan 264	2496TB	16982	13.5	1	52						54	-0.36	52	
Nootdorpse Landingslaan 266	2496TB	16968	10.5	1	51						53	-0.40	51	
Nootdorpse Landingslaan 268	2496TB	16956	10.5	1	51						52	-0.34	51	
Nootdorpse Landingslaan 270	2496TB	16950	10.5	1	51						52	-0.63	50	
Nootdorpse Landingslaan 270	2496TB	16938	10.5	1	51						52	-0.33	51	
Nootdorpse Landingslaan 272	2496TB	16934	10.5	1	51						52	-0.38	51	
Nootdorpse Landingslaan 274	2496TB	16926	10.5	1	51						52	-0.38	51	
Nootdorpse Landingslaan 276	2496TB	16913	13.5	1	52						54	-0.39	52	
Nootdorpse Landingslaan 278	2496TB	16907	13.5	1	52						54	-0.36	52	
Nootdorpse Landingslaan 280	2496TB	16894	13.5	1	52						54	-0.33	52	
Nootdorpse Landingslaan 282	2496TB	16875	10.5	1	51						52	-0.14	51	
Nootdorpse Landingslaan 284	2496TB	16865	10.5	1	51						52	-0.24	50	
Nootdorpse Landingslaan 300	2496TB	16770	10.5	1	52						53	-0.24	52	
Nootdorpse Landingslaan 302	2496TB	16770	10.5	1	52						53	-0.24	52	

Gemeente 's-Gravenhage

Adres en postcode		ID Rekenmodel	Waarneemhoogte [m]	Bestemming	Geluidsbelasting bij huidig GPP [dB]	Toekomst zonder nieuwe maatregelen [dB]	Sanering (AWBWC)	Toets- of streefwaarde [dB]	Effect van het project	Benodigde reductie [dB]	Geluidsbelasting standaard akoestische situatie [dB]	& Geluidsreductie door geadviseerde maatregelen [dB]	Toekomst met geadviseerde maatregel(en) [dB]	Overschrijding toets of streefwaarde/ (X=ja, leeg vak=nee)
Nootdorpse Landingslaan 304	2496TB	16770	10.5	1	52						53	-0.24	52	
Nootdorpse Landingslaan 306	2496TB	16770	10.5	1	52						53	-0.24	52	
Nootdorpse Landingslaan 308	2496TB	16770	13.5	1	52						54	-0.31	52	
Nootdorpse Landingslaan 310	2496TB	16770	13.5	1	52						54	-0.31	52	
Nootdorpse Landingslaan 312	2496TB	16770	13.5	1	52						54	-0.31	52	
Nootdorpse Landingslaan 314	2496TB	16770	13.5	1	52						54	-0.31	52	
Nootdorpse Landingslaan 316	2496TB	16770	13.5	1	52						54	-0.31	52	
Nootdorpse Landingslaan 318	2496TC	16728	10.5	1	51						52	-0.30	51	
Nootdorpse Landingslaan 320	2496TC	16715	10.5	1	51						52	-0.29	51	
Nootdorpse Landingslaan 322	2496TC	16700	10.5	1	51						52	-0.33	51	
Nootdorpse Landingslaan 324	2496TC	16681	10.5	1	51						52	-0.26	51	
Nootdorpse Landingslaan 326	2496TC	16668	10.5	1	51						52	-0.23	51	
Nootdorpse Landingslaan 328	2496TC	16657	10.5	1	51						52	-0.23	50	
Nootdorpse Landingslaan 330	2496TC	16641	10.5	1	50						52	-0.24	50	
Nootdorpse Landingslaan 332	2496TC	16626	10.5	1	50						52	-0.24	50	
Nootdorpse Landingslaan 334	2496TC	16615	10.5	1	50						52	-0.24	50	
Nootdorpse Landingslaan 336	2496TC	16599	7.5	1	50						50	-0.15	49	
Nootdorpse Landingslaan 336	2496TC	16599	10.5	1	50						52	-0.23	50	
Nootdorpse Landingslaan 338	2496TC	16586	10.5	1	51						52	-0.23	50	
Nootdorpse Landingslaan 340	2496TC	16574	10.5	1	50						52	-0.22	50	
Nootdorpse Landingslaan 340	2496TC	16574	7.5	1	50						51	-0.16	50	
Nootdorpse Landingslaan 342	2496TC	16559	7.5	1	50						51	-0.16	50	
Nootdorpse Landingslaan 342	2496TC	16559	10.5	1	50						52	-0.23	50	
Nootdorpse Landingslaan 344	2496TC	16546	10.5	1	50						52	-0.24	50	
Nootdorpse Landingslaan 344	2496TC	16546	7.5	1	50						51	-0.19	50	
Nootdorpse Landingslaan 346	2496TC	16537	7.5	1	50						51	-0.17	49	
Nootdorpse Landingslaan 346	2496TC	16537	10.5	1	50						52	-0.25	50	
Nootdorpse Landingslaan 348	2496TC	16528	10.5	1	50						52	-0.25	50	
Nootdorpse Landingslaan 350	2496TC	16519	10.5	1	51						52	-0.27	50	
Nootdorpse Landingslaan 352	2496TC	16519	10.5	1	51						52	-0.27	50	

Gemeente 's-Gravenhage

Adres en postcode		ID Rekenmodel	Waarneemhoogte [m]	Bestemming	Geluidsbelasting bij huidig GPP [dB]	Toekomst zonder nieuwe maatregelen [dB]	Sanering (AWBWC)	Toets- of streefwaarde [dB]	Effect van het project	Benodigde reductie [dB]	Geluidsbelasting standaard akoestische situatie [dB]	Geluidsreductie door geadviseerde maatregelen [dB] &	Toekomst met geadviseerde maatregel(en) [dB]	Overschrijding toets of streefwaarde/ (X=ja, leeg vak=nee)
Nootdorpse Landingslaan 354	2496TC	16519	10.5	1	51						52	-0.27	50	
Nootdorpse Landingslaan 356	2496TC	16519	10.5	1	51						52	-0.27	50	
Oeverbiesstraat 3	2548WP	524	7.5	1	47	49		50	-0.90	-	52	-2.93	46	
Oeverbiesstraat 4	2548WP	506	4.5	1	48	50		50	0.02	-	53	-4.03	46	
Oeverbiesstraat 4	2548WP	506	1.5	1	47	50		50	-0.18	-	52	-4.47	45	
Oeverbiesstraat 4	2548WP	506	7.5	1	48	50		50	0.36	-	53	-3.63	47	
Oeverbiesstraat 5	2548WP	524	7.5	1	47	49		50	-0.90	-	52	-2.93	46	
Oeverbiesstraat 6	2548WP	506	7.5	1	48	50		50	0.36	-	53	-3.63	47	
Oeverbiesstraat 6	2548WP	506	4.5	1	48	50		50	0.02	-	53	-4.03	46	
Oeverbiesstraat 6	2548WP	506	1.5	1	47	50		50	-0.18	-	52	-4.47	45	
Oeverbiesstraat 7	2548WP	524	7.5	1	47	49		50	-0.90	-	52	-2.93	46	
Oeverbiesstraat 8	2548WP	521	7.5	1	46	49		50	-1.21	-	51	-2.71	46	
Oeverbiesstraat 9	2548WP	534	7.5	1	47	49		50	-0.54	-	52	-2.87	47	
Oeverbiesstraat 10	2548WP	521	7.5	1	46	49		50	-1.21	-	51	-2.71	46	
Oeverbiesstraat 11	2548WP	541	7.5	1	47	49		50	-0.75	-	52	-3.13	46	
Oeverbiesstraat 12	2548WP	521	7.5	1	46	49		50	-1.21	-	51	-2.71	46	
Oeverbiesstraat 13	2548WP	546	7.5	1	47	49		50	-0.58	-	52	-2.91	47	
Oeverbiesstraat 14	2548WP	550	7.5	1	46	48		50	-1.63	-	51	-2.58	46	
Oeverbiesstraat 15	2548WP	556	7.5	1	47	50		50	-0.46	-	52	-2.50	47	
Oeverbiesstraat 16	2548WP	550	7.5	1	46	48		50	-1.63	-	51	-2.58	46	
Oeverbiesstraat 17	2548WP	564	7.5	1	47	49		50	-0.55	-	52	-2.42	47	
Oeverbiesstraat 18	2548WP	560	7.5	1	46	48		50	-1.56	-	51	-3.02	45	
Oeverbiesstraat 19	2548WP	578	7.5	1	46	49		50	-1.30	-	51	-2.20	46	
Oeverbiesstraat 20	2548WP	573	7.5	1	47	50		50	-0.41	-	52	-3.38	46	
Oeverbiesstraat 21	2548WP	578	7.5	1	46	49		50	-1.30	-	51	-2.20	46	
Ooievaarstraat 1	2496MJ	17508	7.5	1	51						52	-0.41	51	
Ooievaarstraat 2	2496MH	17612	7.5	1	52	52		52	0.46	-	53	-0.69	51	
Ooievaarstraat 3	2496MJ	17508	7.5	1	51						52	-0.41	51	
Ooievaarstraat 4	2496MH	17612	7.5	1	52	52		52	0.46	-	53	-0.69	51	
Ooievaarstraat 5	2496MJ	17508	7.5	1	51						52	-0.41	51	

Gemeente 's-Gravenhage

Adres en postcode		ID Rekenmodel	Waarneemhoogte [m]	Bestemming	Geluidsbelasting bij huidig GPP [dB]	Toekomst zonder nieuwe maatregelen [dB]	Sanering (AWBWC)	Toets- of streefwaarde [dB]	Effect van het project	Benodigde reductie [dB]	Geluidsbelasting standaard akoestische situatie [dB]	& Luidsreductie door geadviseerde maatregelen [dB]	Toekomst met geadviseerde maatregel(en) [dB]	Overschrijding toets of streefwaarde/ (X=ja, leeg vak=nee)
Ooievaarstraat 6	2496MH	17612	7.5	1	52	52		52	0.46	-	53	-0.69	51	
Ooievaarstraat 7	2496MJ	17508	7.5	1	51						52	-0.41	51	
Ooievaarstraat 8	2496MH	17595	7.5	1	52	52		52	0.36	-	52	-0.56	52	
Ooievaarstraat 9	2496MJ	17508	7.5	1	51						52	-0.41	51	
Ooievaarstraat 10	2496MH	17582	7.5	1	52	52		52	0.33	-	52	-0.52	52	
Ooievaarstraat 11	2496MJ	17498	7.5	1	51						51	-0.36	51	
Ooievaarstraat 12	2496MH	17582	7.5	1	52	52		52	0.33	-	52	-0.52	52	
Ooievaarstraat 13	2496MJ	17498	7.5	1	51						51	-0.36	51	
Ooievaarstraat 14	2496MH	17547	7.5	1	52	53		52	0.49	0.15	53	-0.69	52	
Ooievaarstraat 15	2496MJ	17444	7.5	1	51						52	-0.43	51	
Ooievaarstraat 16	2496MH	17547	7.5	1	52	53		52	0.49	0.15	53	-0.69	52	
Ooievaarstraat 17	2496MJ	17444	7.5	1	51						52	-0.43	51	
Ooievaarstraat 18	2496MH	17526	7.5	1	51	52		51	0.24	0.12	52	-0.39	51	
Ooievaarstraat 19	2496MJ	17444	7.5	1	51						52	-0.43	51	
Ooievaarstraat 20	2496MH	17520	7.5	1	52	53		52	0.35	0.34	53	-0.50	52	
Ooievaarstraat 21	2496MJ	17431	7.5	1	51						52	-0.51	51	
Ooievaarstraat 22	2496MH	17494	7.5	1	53	53		53	0.36	-	53	-0.58	53	
Ooievaarstraat 23	2496MJ	17431	7.5	1	51						52	-0.51	51	
Ooievaarstraat 24	2496MH	17494	7.5	1	53	53		53	0.36	-	53	-0.58	53	
Ooievaarstraat 25	2496MJ	17431	7.5	1	51						52	-0.51	51	
Ooievaarstraat 26	2496MH	17481	7.5	1	52	52		52	0.28	-	52	-0.52	52	
Ooievaarstraat 27	2496MJ	17431	7.5	1	51						52	-0.51	51	
Ooievaarstraat 28	2496MH	17472	7.5	1	52	52		52	0.11	-	53	-0.25	52	
Ooievaarstraat 30	2496MH	17463	7.5	1	53	53		53	0.28	-	54	-0.48	53	
Ooievaarstraat 32	2496MH	17434	7.5	1	53	53		53	0.29	-	54	-0.47	53	
Ooievaarstraat 34	2496MH	17434	7.5	1	53	53		53	0.29	-	54	-0.47	53	
Ooievaarstraat 36	2496MH	17418	7.5	1	52	52		52	0.18	-	53	-0.32	52	
Ooievaarstraat 38	2496MH	17407	7.5	1	53	53		53	0.12	-	54	-0.31	53	
Ooievaarstraat 40	2496MH	17397	7.5	1	53	53		53	0.19	-	53	-0.38	53	
Ooievaarstraat 42	2496MH	17397	7.5	1	53	53		53	0.19	-	53	-0.38	53	

Gemeente 's-Gravenhage

Adres en postcode		ID Rekenmodel	Waarneemhoogte [m]	Bestemming	Geluidsbelasting bij huidig GPP [dB]	Toekomst zonder nieuwe maatregelen [dB]	Sanering (AWBWC)	Toets- of streefwaarde [dB]	Effect van het project	Benodigde reductie [dB]	Geluidsbelasting standaard akoestische situatie [dB]	Geluidsreductie door geadviseerde maatregelen [dB] &	Toekomst met geadviseerde maatregel(en) [dB]	Overschrijding toets of streefwaarde/ (X=ja, leeg vak=nee)
Osloweg 1	2548VJ	220	7.5	1	45	47		50	-2.65	-	50	-2.69	45	
Osloweg 2	2548VJ	220	7.5	1	45	47		50	-2.65	-	50	-2.69	45	
Osloweg 3	2548VJ	220	7.5	1	45	47		50	-2.65	-	50	-2.69	45	
Patrijsplantsoen 1	2496MC	17970	7.5	1	50	51		50	0.60	0.47	51	-0.78	50	
Patrijsplantsoen 2	2496MB	17779	7.5	1	52	53		52	0.24	0.08	53	-0.36	52	
Patrijsplantsoen 3	2496MC	17970	7.5	1	50	51		50	0.60	0.47	51	-0.78	50	
Patrijsplantsoen 4	2496MB	17773	7.5	1	51	51		51	0.04	-	51	-0.11	51	
Patrijsplantsoen 5	2496MC	17970	7.5	1	50	51		50	0.60	0.47	51	-0.78	50	
Patrijsplantsoen 6	2496MB	17761	7.5	1	52	52		52	0.05	-	52	-0.15	52	
Patrijsplantsoen 7	2496MC	17970	7.5	1	50	51		50	0.60	0.47	51	-0.78	50	
Patrijsplantsoen 8	2496MB	17752	7.5	1	52	52		52	0.06	-	52	-0.16	52	
Patrijsplantsoen 10	2496MB	17732	7.5	1	51	51		51	0.27	-	51	-0.43	51	
Patrijsplantsoen 12	2496MB	17732	7.5	1	51	51		51	0.27	-	51	-0.43	51	
Patrijsplantsoen 13	2496MC	17799	10.5	1	51	52		51	0.16	0.14	52	-0.31	51	
Patrijsplantsoen 14	2496MB	17716	7.5	1	51	52		51	0.27	0.20	52	-0.40	51	
Patrijsplantsoen 15	2496MC	17799	10.5	1	51	52		51	0.16	0.14	52	-0.31	51	
Patrijsplantsoen 16	2496MB	17704	7.5	1	52	52		52	0.25	-	52	-0.37	52	
Patrijsplantsoen 17	2496MC	17799	10.5	1	51	52		51	0.16	0.14	52	-0.31	51	
Patrijsplantsoen 18	2496MB	17692	7.5	1	52	52		52	0.29	-	53	-0.47	52	
Patrijsplantsoen 19	2496MC	17799	10.5	1	51	52		51	0.16	0.14	52	-0.31	51	
Patrijsplantsoen 20	2496MB	17683	7.5	1	52	52		52	0.21	-	52	-0.38	52	
Patrijsplantsoen 21	2496MC	17799	10.5	1	51						52	-0.31	51	
Patrijsplantsoen 22	2496MB	17634	7.5	1	51						52	-0.24	51	
Patrijsplantsoen 23	2496MC	17788	13.5	1	52						52	-0.40	51	
Patrijsplantsoen 23	2496MC	17788	10.5	1	51						52	-0.32	51	
Patrijsplantsoen 24	2496MB	17602	7.5	1	52						52	-0.26	52	
Patrijsplantsoen 24	2496MB	17619	7.5	1	52						52	-0.37	51	
Patrijsplantsoen 25	2496MC	17770	10.5	1	51						52	-0.31	51	
Patrijsplantsoen 25	2496MC	17770	13.5	1	52						52	-0.40	51	
Patrijsplantsoen 26	2496MB	17581	7.5	1	51						52	-0.20	51	

Gemeente 's-Gravenhage

Adres en postcode		ID Rekenmodel	Waarneemhoogte [m]	Bestemming	Geluidsbelasting bij huidig GPP [dB]	Toekomst zonder nieuwe maatregelen [dB]	Sanering (AWBWC)	Toets- of streefwaarde [dB]	Effect van het project	Benodigde reductie [dB]	Geluidsbelasting standaard akoestische situatie [dB]	Toekomst met geadviseerde maatregelen [dB] & Geluidsreductie door geadviseerde maatregel(en) [dB]	Overschrijding toets of streefwaarde/ (X=ja, leeg vak=nee)
Patrijsplantsoen 27	2496MC	17770	10.5	1	51						52	-0.31	51	
Patrijsplantsoen 27	2496MC	17770	13.5	1	52						52	-0.40	51	
Patrijsplantsoen 28	2496MB	17581	7.5	1	51						52	-0.20	51	
Patrijsplantsoen 29	2496MC	17770	13.5	1	52						52	-0.40	51	
Patrijsplantsoen 29	2496MC	17770	10.5	1	51						52	-0.31	51	
Patrijsplantsoen 30	2496MB	17570	7.5	1	51						51	-0.14	51	
Patrijsplantsoen 31	2496MC	17770	13.5	1	52						52	-0.40	51	
Patrijsplantsoen 31	2496MC	17770	10.5	1	51						52	-0.31	51	
Patrijsplantsoen 32	2496MB	17560	7.5	1	51						52	-0.12	51	
Patrijsplantsoen 33	2496MC	17770	10.5	1	51						52	-0.31	51	
Patrijsplantsoen 33	2496MC	17770	13.5	1	52						52	-0.40	51	
Patrijsplantsoen 34	2496MB	17560	7.5	1	51						52	-0.12	51	
Patrijsplantsoen 36	2496MB	17560	7.5	1	51						52	-0.12	51	
Patrijsplantsoen 38	2496MB	17560	7.5	1	51						52	-0.12	51	
Paul Steenbergenlaan 30	2548ZJ	41	7.5	1	45	47		50	-3.28	-	49	-1.87	45	
Paul Steenbergenlaan 36	2548ZJ	54	7.5	1	45	47		50	-2.82	-	49	-1.49	46	
Paul Steenbergenlaan 38	2548ZJ	59	7.5	1	45	46		50	-3.67	-	49	-2.18	44	
Paul Steenbergenlaan 39	2548ZK	27	7.5	1	45	47		50	-3.35	-	49	-2.13	45	
Paul Steenbergenlaan 40	2548ZJ	63	7.5	1	45	47		50	-3.29	-	49	-1.30	45	
Paul Steenbergenlaan 41	2548ZK	30	7.5	1	45	47		50	-3.14	-	49	-1.91	45	
Paul Steenbergenlaan 42	2548ZJ	70	7.5	1	44	46		50	-3.67	-	49	-1.01	45	
Paul Steenbergenlaan 43	2548ZK	33	7.5	1	45	47		50	-3.19	-	49	-2.19	45	
Paul Steenbergenlaan 44	2548ZJ	70	7.5	1	44	46		50	-3.67	-	49	-1.01	45	
Paul Steenbergenlaan 45	2548ZK	35	7.5	1	45	47		50	-2.72	-	50	-2.15	45	
Paul Steenbergenlaan 46	2548ZJ	70	7.5	1	44	46		50	-3.67	-	49	-1.01	45	
Paul Steenbergenlaan 47	2548ZK	39	7.5	1	45	47		50	-3.02	-	50	-2.29	45	
Paul Steenbergenlaan 48	2548ZJ	70	7.5	1	44	46		50	-3.67	-	49	-1.01	45	
Paul Steenbergenlaan 50	2548ZJ	70	7.5	1	44	46		50	-3.67	-	49	-1.01	45	
Paul Steenbergenlaan 53	2548ZK	67	7.5	1	45	47		50	-3.47	-	49	-1.97	45	
Paul Steenbergenlaan 55	2548ZK	71	7.5	1	45	46		50	-3.50	-	49	-1.87	45	

Gemeente 's-Gravenhage

Adres en postcode		ID Rekenmodel	Waarneemhoogte [m]	Bestemming	Geluidsbelasting bij huidig GPP [dB]	Toekomst zonder nieuwe maatregelen [dB]	Sanering (AWBWC)	Toets- of streefwaarde [dB]	Effect van het project	Benodigde reductie [dB]	Geluidsbelasting standaard akoestische situatie [dB]	& Luidsreductie door geadviseerde maatregelen [dB]	Toekomst met geadvi-seerde maatregel(en) [dB]	Overschrijding toets of streef-waarde/ (X=ja, leeg vak=nee)
Paul Steenbergenlaan 57	2548ZK	75	7.5	1	44	46		50	-3.54	-	49	-1.89	45	
Paul Steenbergenlaan 59	2548ZK	78	7.5	1	44	46		50	-3.57	-	49	-1.81	45	
Paul Steenbergenlaan 60	2548ZJ	147	7.5	1	45	47		50	-2.88	-	50	-1.75	45	
Paul Steenbergenlaan 61	2548ZK	80	7.5	1	45	47		50	-3.41	-	49	-1.80	45	
Paul Steenbergenlaan 63	2548ZK	80	7.5	1	45	47		50	-3.41	-	49	-1.80	45	
Paul Steenbergenlaan 64	2548ZJ	156	7.5	1	45	47		50	-2.63	-	50	-1.57	46	
Paul Steenbergenlaan 66	2548ZJ	163	7.5	1	45	47		50	-2.88	-	50	-1.77	45	
Paul Steenbergenlaan 68	2548ZJ	167	7.5	1	45	47		50	-2.57	-	50	-1.65	46	
Paul Steenbergenlaan 69	2548ZK	145	7.5	1	46	48		50	-2.27	-	50	-2.33	45	
Paul Steenbergenlaan 69	2548ZK	146	7.5	1	45	48		50	-2.38	-	50	-2.36	45	
Paul Steenbergenlaan 70	2548ZJ	173	7.5	1	45	47		50	-2.52	-	50	-1.95	46	
Paul Steenbergenlaan 71	2548ZK	148	7.5	1	45	47		50	-2.77	-	50	-1.98	45	
Paul Steenbergenlaan 72	2548ZJ	179	7.5	1	45	47		50	-2.55	-	50	-2.04	45	
Paul Steenbergenlaan 73	2548ZK	155	7.5	1	47	49		50	-1.48	-	51	-2.21	46	
Paul Steenbergenlaan 74	2548ZJ	186	7.5	1	46	48		50	-2.10	-	50	-2.16	46	
Paul Steenbergenlaan 75	2548ZK	161	7.5	1	46	48		50	-1.79	-	50	-1.91	46	
Paul Steenbergenlaan 75	2548ZK	159	7.5	1	45	48		50	-2.50	-	50	-1.80	46	
Paul Steenbergenlaan 76	2548ZJ	192	7.5	1	46	48		50	-2.07	-	50	-2.19	46	
Paul Steenbergenlaan 77	2548ZK	166	7.5	1	46	48		50	-1.69	-	51	-1.53	47	
Paul Steenbergenlaan 78	2548ZJ	198	7.5	1	46	48		50	-1.70	-	51	-2.16	46	
Paul Steenbergenlaan 79	2548ZK	172	7.5	1	46	48		50	-1.81	-	51	-1.33	47	
Paul Steenbergenlaan 80	2548ZJ	204	7.5	1	47	49		50	-1.34	-	51	-1.95	47	
Paul Steenbergenlaan 81	2548ZK	176	7.5	1	46	48		50	-2.21	-	50	-1.38	46	
Paul Steenbergenlaan 82	2548ZJ	212	7.5	1	47	49		50	-0.73	-	52	-1.83	47	
Paul Steenbergenlaan 83	2548ZK	188	7.5	1	47	49		50	-0.75	-	52	-1.52	48	
Paul Steenbergenlaan 84	2548ZJ	218	7.5	1	47	49		50	-0.52	-	52	-1.73	48	
Paul Steenbergenlaan 85	2548ZK	191	7.5	1	47	49		50	-0.69	-	52	-1.52	48	
Paul Steenbergenlaan 86	2548ZJ	224	7.5	1	47	49		50	-0.51	-	52	-1.77	48	
Paul Steenbergenlaan 87	2548ZK	196	7.5	1	48	50		50	-0.15	-	52	-1.39	48	
Paul Steenbergenlaan 88	2548ZJ	233	7.5	1	47	50		50	-0.37	-	52	-1.72	48	

Gemeente 's-Gravenhage

Adres en postcode		ID Rekenmodel	Waarneemhoogte [m]	Bestemming	Geluidsbelasting bij huidig GPP [dB]	Toekomst zonder nieuwe maatregelen [dB]	Sanering (AWBWC)	Toets- of streefwaarde [dB]	Effect van het project	Benodigde reductie [dB]	Geluidsbelasting standaard akoestische situatie [dB]	& Luidsreductie door geadviseerde maatregelen [dB]	Toekomst met geadviseerde maatregel(en) [dB]	Overschrijding toets of streefwaarde/ (X=ja, leeg vak=nee)
Paul Steenbergenlaan 89	2548ZK	203	7.5	1	48	50		50	0.01	-	53	-1.70	48	
Paul Steenbergenlaan 90	2548ZJ	241	7.5	1	48	50		50	-0.27	-	52	-1.67	48	
Paul Steenbergenlaan 91	2548ZK	211	7.5	1	47	49		50	-0.58	-	52	-1.30	48	
Paul Steenbergenlaan 92	2548ZJ	251	7.5	1	48	50		50	-0.19	-	52	-1.58	48	
Paul Steenbergenlaan 93	2548ZK	214	7.5	1	45	47		50	-2.80	-	50	-0.71	46	
Paul Steenbergenlaan 95	2548ZK	226	7.5	1	48	50		50	0.41	-	53	-1.77	49	
Paul Steenbergenlaan 97	2548ZK	228	7.5	1	45	47		50	-2.77	-	50	-0.82	46	
Paul Steenbergenlaan 98	2548ZJ	349	7.5	1	49	51		50	1.21	0.71	54	-2.17	49	
Paul Steenbergenlaan 98	2548ZJ	349	4.5	1	49	51		50	0.83	0.33	53	-2.36	48	
Paul Steenbergenlaan 99	2548ZK	240	7.5	1	48	51		50	0.53	0.03	53	-1.93	49	
Paul Steenbergenlaan 100	2548ZJ	356	4.5	1	49	51		50	0.93	0.43	53	-2.25	49	
Paul Steenbergenlaan 100	2548ZJ	356	7.5	1	49	51		50	1.32	0.82	54	-2.12	49	
Paul Steenbergenlaan 101	2548ZK	260	7.5	1	49	51		50	1.15	0.65	54	-2.74	48	
Paul Steenbergenlaan 102	2548ZJ	361	4.5	1	49	51		50	1.15	0.65	54	-2.45	49	
Paul Steenbergenlaan 102	2548ZJ	361	7.5	1	49	51		50	1.34	0.84	54	-2.22	49	
Paul Steenbergenlaan 104	2548ZJ	369	7.5	1	49	52		50	1.54	1.04	54	-2.40	49	
Paul Steenbergenlaan 106	2548ZJ	375	4.5	1	49	52		50	1.52	1.02	54	-2.61	49	
Paul Steenbergenlaan 108	2548ZJ	377	4.5	1	49	51		50	1.45	0.95	54	-2.55	49	
Paul Steenbergenlaan 108	2548ZJ	377	7.5	1	49	51		50	1.38	0.88	54	-2.37	49	
Paul Steenbergenlaan 110	2548ZJ	382	7.5	1	49	51		50	1.32	0.82	54	-2.42	49	
Paul Steenbergenlaan 110	2548ZJ	382	4.5	1	49	51		50	1.43	0.93	54	-2.67	49	
Paul Steenbergenlaan 112	2548ZJ	386	4.5	1	49	52		50	1.50	1.00	54	-2.68	49	
Paul Steenbergenlaan 114	2548ZJ	390	4.5	1	49	52		50	1.55	1.05	54	-2.66	49	
Praagsingel 235	2548TV	201	7.5	1	44	46		50	-3.79	-	49	-3.36	43	
Praagsingel 237	2548TV	206	7.5	1	44	46		50	-4.08	-	49	-3.12	43	
Praagsingel 239	2548TV	208	7.5	1	44	46		50	-4.01	-	49	-3.21	43	
Praagsingel 241	2548TV	222	7.5	1	44	47		50	-3.07	-	50	-3.69	43	
Praagsingel 243	2548TV	225	7.5	1	44	47		50	-3.40	-	49	-3.54	43	
Praagsingel 245	2548TV	229	7.5	1	44	47		50	-3.39	-	49	-3.57	43	
Praagsingel 247	2548TV	232	7.5	1	44	47		50	-3.20	-	50	-3.67	43	

Gemeente 's-Gravenhage

Adres en postcode		ID Rekenmodel	Waarneemhoogte [m]	Bestemming	Geluidsbelasting bij huidig GPP [dB]	Toekomst zonder nieuwe maatregelen [dB]	Sanering (AWBWC)	Toets- of streefwaarde [dB]	Effect van het project	Benodigde reductie [dB]	Geluidsbelasting standaard akoestische situatie [dB]	Geluidsreductie door geadviseerde maatregelen [dB] &	Toekomst met geadviseerde maatregel(en) [dB]	Overschrijding toets of streefwaarde/ (X=ja, leeg vak=nee)
Praagsingel 249	2548TV	235	7.5	1	44	47		50	-3.36	-	50	-3.49	43	
Praagsingel 251	2548TV	238	7.5	1	44	47		50	-3.36	-	50	-3.38	43	
Praagsingel 253	2548TV	244	7.5	1	44	47		50	-3.18	-	50	-3.29	44	
Praagsingel 255	2548TV	246	7.5	1	44	47		50	-3.27	-	50	-3.21	44	
Praagsingel 257	2548TV	254	7.5	1	44	47		50	-3.28	-	50	-3.18	44	
Praagsingel 259	2548TV	259	7.5	1	45	47		50	-2.92	-	50	-3.45	44	
Praagsingel 261	2548TV	255	7.5	1	45	47		50	-2.51	-	50	-3.19	44	
Reuzenreigerstraat 5	2496ME	17674	7.5	1	50						50	-0.20	49	
Reuzenreigerstraat 5	2496ME	17615	7.5	1	50						50	-0.19	50	
Reuzenreigerstraat 7	2496ME	17615	7.5	1	50						50	-0.19	50	
Reuzenreigerstraat 7	2496ME	17674	7.5	1	50						50	-0.20	49	
Reuzenreigerstraat 9	2496ME	17674	7.5	1	50						50	-0.20	49	
Reuzenreigerstraat 9	2496ME	17615	7.5	1	50						50	-0.19	50	
Reuzenreigerstraat 11	2496ME	17674	10.5	1	52						52	-0.23	51	
Reuzenreigerstraat 13	2496ME	17674	10.5	1	52						52	-0.23	51	
Reuzenreigerstraat 15	2496ME	17674	10.5	1	52						52	-0.23	51	
Reuzenreigerstraat 17	2496ME	17615	13.5	1	52						53	-0.07	52	
Reuzenreigerstraat 17	2496ME	17674	13.5	1	52						53	-0.17	52	
Reuzenreigerstraat 19	2496ME	17615	13.5	1	52						53	-0.07	52	
Reuzenreigerstraat 19	2496ME	17674	13.5	1	52						53	-0.17	52	
Reuzenreigerstraat 21	2496ME	17674	13.5	1	52						53	-0.17	52	
Reuzenreigerstraat 21	2496ME	17615	13.5	1	52						53	-0.07	52	
Reuzenreigerstraat 23	2496ME	17674	16.5	1	52						53	-0.16	52	
Reuzenreigerstraat 23	2496ME	17615	16.5	1	52						53	-0.08	52	
Reuzenreigerstraat 25	2496ME	17674	16.5	1	52						53	-0.16	52	
Reuzenreigerstraat 25	2496ME	17615	16.5	1	52						53	-0.08	52	
Reuzenreigerstraat 27	2496ME	17615	16.5	1	52						53	-0.08	52	
Reuzenreigerstraat 27	2496ME	17674	16.5	1	52						53	-0.16	52	
Reykjavikweg 7	2548VA	92	10.5	1	44	47		50	-3.48	-	49	-2.99	44	
Reykjavikweg 7	2548VA	89	10.5	1	45	47		50	-2.83	-	50	-3.43	44	

Gemeente 's-Gravenhage

Adres en postcode		ID Rekenmodel	Waarneemhoogte [m]	Bestemming	Geluidsbelasting bij huidig GPP [dB]	Toekomst zonder nieuwe maatregelen [dB]	Sanering (AWBWC)	Toets- of streefwaarde [dB]	Effect van het project	Benodigde reductie [dB]	Geluidsbelasting standaard akoestische situatie [dB]	Toekomst met geadviseerde maatregelen [dB] & Luidsreductie door geadviseerde maatregel(en) [dB]	Overschrijding toets of streefwaarde/ (X=ja, leeg vak=nee)
Reykjavikweg 11	2548VA	96	10.5	1	44	47		50	-3.24	-	50	-3.46	43	
Reykjavikweg 13	2548VA	96	10.5	1	44	47		50	-3.24	-	50	-3.46	43	
Reykjavikweg 15	2548VA	96	10.5	1	44	47		50	-3.24	-	50	-3.46	43	
Reykjavikweg 17	2548VA	100	7.5	1	45	47		50	-2.77	-	50	-3.08	44	
Reykjavikweg 19	2548VA	100	7.5	1	45	47		50	-2.77	-	50	-3.08	44	
Reykjavikweg 21	2548VA	107	7.5	1	45	47		50	-2.94	-	50	-3.38	44	
Reykjavikweg 23	2548VA	111	7.5	1	44	47		50	-3.19	-	50	-3.50	43	
Reykjavikweg 25	2548VA	114	7.5	1	44	47		50	-3.29	-	50	-3.27	43	
Reykjavikweg 27	2548VA	117	7.5	1	44	47		50	-3.31	-	50	-3.24	43	
Reykjavikweg 29	2548VA	121	7.5	1	44	46		50	-3.56	-	49	-3.12	43	
Reykjavikweg 31	2548VA	126	7.5	1	44	46		50	-3.64	-	49	-2.93	43	
Reykjavikweg 33	2548VA	130	7.5	1	44	46		50	-3.82	-	49	-2.90	43	
Reykjavikweg 35	2548VA	134	7.5	1	45	47		50	-3.18	-	49	-2.52	44	
Reykjavikweg 37	2548VA	134	7.5	1	45	47		50	-3.18	-	49	-2.52	44	
Reykjavikweg 39	2548VA	134	7.5	1	45	47		50	-3.18	-	49	-2.52	44	
Reykjavikweg 41	2548VA	134	7.5	1	45	47		50	-3.18	-	49	-2.52	44	
Rietgorsstraat 44	2496ML	17106	13.5	1	51						53	-0.16	51	
Rietgorsstraat 46	2496ML	17106	13.5	1	51						53	-0.16	51	
Rietkeverstraat 54	2548WN	526	4.5	1	42	45		50	-4.76	-	49	-2.22	43	
Rietkeverstraat 55	2548WN	526	4.5	1	42	45		50	-4.76	-	49	-2.22	43	
Rietkeverstraat 56	2548WN	533	4.5	1	43	46		50	-3.86	-	50	-3.21	43	
Rietkeverstraat 57	2548WN	533	4.5	1	43	46		50	-3.86	-	50	-3.21	43	
Rietkeverstraat 58	2548WN	538	4.5	1	44	47		50	-2.90	-	51	-4.05	43	
Rietkeverstraat 59	2548WN	538	4.5	1	44	47		50	-2.90	-	51	-4.05	43	
Rietkeverstraat 60	2548WN	553	7.5	1	47	50		50	-0.22	-	53	-4.85	45	
Rietkeverstraat 60	2548WN	553	4.5	1	47	50		50	-0.08	-	53	-4.96	45	
Rietkeverstraat 61	2548WN	568	7.5	1	47	50		50	-0.19	-	53	-5.95	44	
Rietkeverstraat 61	2548WN	568	4.5	1	46	50		50	-0.42	-	53	-6.65	43	
Rietzangerstraat 1	2496MK	17521	10.5	1	52						52	-0.13	51	
Rietzangerstraat 2	2496MK	17521	10.5	1	52						52	-0.13	51	

Gemeente 's-Gravenhage

Adres en postcode		ID Rekenmodel	Waarneemhoogte [m]	Bestemming	Geluidsbelasting bij huidig GPP [dB]	Toekomst zonder nieuwe maatregelen [dB]	Sanering (AWBWC)	Toets- of streefwaarde [dB]	Effect van het project	Benodigde reductie [dB]	Geluidsbelasting standaard akoestische situatie [dB]	& Luidsreductie door geadviseerde maatregelen [dB]	Toekomst met geadviseerde maatregel(en) [dB]	Overschrijding toets of streefwaarde/ (X=ja, leeg vak=nee)
Rietzangerstraat 3	2496MK	17521	10.5	1	52						52	-0.13	51	
Rietzangerstraat 4	2496MK	17521	10.5	1	52						52	-0.13	51	
Rietzangerstraat 5	2496MK	17521	10.5	1	52						52	-0.13	51	
Rietzangerstraat 6	2496MK	17521	10.5	1	52						52	-0.13	51	
Rietzangerstraat 8	2496MK	17521	10.5	1	52						52	-0.13	51	
Rietzangerstraat 10	2496MK	17461	10.5	1	52						52	-0.20	51	
Rietzangerstraat 11	2496MK	17461	10.5	1	52						52	-0.20	51	
Rietzangerstraat 12	2496MK	17461	10.5	1	52						52	-0.20	51	
Rietzangerstraat 13	2496MK	17461	10.5	1	52						52	-0.20	51	
Rietzangerstraat 14	2496MK	17461	10.5	1	52						52	-0.20	51	
Rietzangerstraat 15	2496MK	17461	10.5	1	52						52	-0.20	51	
Rietzangerstraat 16	2496MK	17461	10.5	1	52						52	-0.20	51	
Roek 1	2496NA	17023	4.5	1	47						50	-0.71	47	
Roek 3	2496NA	17009	4.5	1	48						51	-0.83	47	
Roek 5	2496NA	17000	10.5	1	49						52	-0.93	49	
Roek 5	2496NA	17000	4.5	1	48						51	-0.94	48	
Roek 5	2496NA	17000	7.5	1	49						52	-0.96	48	
Roek 11	2496NA	16937	7.5	1	51						52	-0.02	51	
Roek 13	2496NA	16937	7.5	1	51						52	-0.02	51	
Roek 15	2496NA	16937	10.5	1	53						54	-0.07	53	
Roek 17	2496NA	16937	10.5	1	53						54	-0.07	53	
Roek 19	2496NA	16937	13.5	1	53						55	-0.62	53	
Roek 21	2496NA	16937	13.5	1	53						55	-0.62	53	
Roek 23	2496NA	16937	13.5	1	53						55	-0.62	53	
Roek 25	2496NA	16952	10.5	1	51						53	-0.96	50	
Roek 25	2496NA	16952	7.5	1	50						53	-0.99	50	
Roek 25	2496NA	16952	4.5	1	50						52	-1.22	49	
Roek 27	2496NA	16922	4.5	1	50						52	-1.63	50	
Roek 27	2496NA	16936	4.5	1	50						53	-1.31	50	
Roek 29	2496NA	16881	4.5	1	51						54	-1.61	50	

Gemeente 's-Gravenhage

Adres en postcode		ID Rekenmodel	Waarneemhoogte [m]	Bestemming	Geluidsbelasting bij huidig GPP [dB]	Toekomst zonder nieuwe maatregelen [dB]	Sanering (AWBWC)	Toets- of streefwaarde [dB]	Effect van het project	Benodigde reductie [dB]	Geluidsbelasting standaard akoestische situatie [dB]	& Luidsreductie door geadviseerde maatregelen [dB]	Toekomst met geadvi-seerde maatregel(en) [dB]	Overschrijding toets of streef-waarde/ (X=ja, leeg vak=nee)
Roek 31	2496NA	16864	4.5	1	51						54	-1.46	51	
Roek 33	2496NA	16849	4.5	1	52						54	-1.33	52	
Roek 35	2496NA	16838	4.5	1	52						55	-1.40	52	
Roek 37	2496NA	16823	4.5	1	52						53	-1.43	51	
Roek 37	2496NA	16823	7.5	1	52						54	-1.15	52	
Roek 39	2496NA	16756	4.5	1	54						56	-0.78	54	
Roek 41	2496NA	16756	4.5	1	54						56	-0.78	54	
Roek 43	2496NA	16756	7.5	1	55						57	-0.69	55	
Roek 45	2496NA	16756	7.5	1	55						57	-0.69	55	
Roek 47	2496NA	16756	10.5	1	55						57	-0.63	55	
Roek 49	2496NA	16756	10.5	1	55						57	-0.63	55	
Roek 51	2496NA	16756	10.5	1	55						57	-0.63	55	
Roerdompstraat 1	2496NB	16874	7.5	1	52						53	-0.23	52	
Roerdompstraat 2	2496NB	16776	7.5	1	53						55	-0.27	53	
Roerdompstraat 3	2496NB	16874	7.5	1	52						53	-0.23	52	
Roerdompstraat 4	2496NB	16776	7.5	1	53						55	-0.27	53	
Roerdompstraat 5	2496NB	16866	7.5	1	52						53	-0.32	52	
Roerdompstraat 6	2496NB	16776	7.5	1	53						55	-0.27	53	
Roerdompstraat 7	2496NB	16854	7.5	1	52						53	-0.23	52	
Roerdompstraat 8	2496NB	16766	7.5	1	53						55	-0.52	53	
Roerdompstraat 9	2496NB	16854	7.5	1	52						53	-0.23	52	
Roerdompstraat 10	2496NB	16749	7.5	1	54						55	-0.57	54	
Roerdompstraat 11	2496NB	16854	7.5	1	52						53	-0.23	52	
Roerdompstraat 12	2496NB	16739	7.5	1	54						55	-0.54	53	
Roerdompstraat 13	2496NB	16803	7.5	1	53						54	-0.11	52	
Roerdompstraat 14	2496NB	16721	4.5	1	50						51	-0.52	50	
Roerdompstraat 15	2496NB	16803	7.5	1	53						54	-0.11	52	
Roerdompstraat 16	2496NB	16708	4.5	1	51						51	-0.69	50	
Roerdompstraat 17	2496NB	16803	7.5	1	53						54	-0.11	52	
Roerdompstraat 18	2496NB	16696	4.5	1	50						51	-0.79	50	

Gemeente 's-Gravenhage

Adres en postcode		ID Rekenmodel	Waarneemhoogte [m]	Bestemming	Geluidsbelasting bij huidig GPP [dB]	Toekomst zonder nieuwe maatregelen [dB]	Sanering (AWBWC)	Toets- of streefwaarde [dB]	Effect van het project	Benodigde reductie [dB]	Geluidsbelasting standaard akoestische situatie [dB]	& Luidsreductie door geadviseerde maatregelen [dB]	Toekomst met geadviseerde maatregel(en) [dB]	Overschrijding toets of streefwaarde/ (X=ja, leeg vak=nee)
Roerdompstraat 19	2496NB	16787	7.5	1	53						54	-0.39	53	
Roerdompstraat 20	2496NB	16678	4.5	1	50						51	-0.65	50	
Roerdompstraat 21	2496NB	16772	7.5	1	53						55	-0.46	53	
Roerdompstraat 22	2496NB	16669	4.5	1	50						51	-0.48	50	
Romehof 5	2548VB	127	7.5	1	44	47		50	-3.44	-	49	-3.23	43	
Romehof 6	2548VB	118	7.5	1	44	47		50	-2.90	-	50	-3.63	43	
Romehof 7	2548VB	129	7.5	1	44	46		50	-3.76	-	49	-2.79	43	
Romehof 8	2548VB	115	7.5	1	44	47		50	-3.04	-	50	-3.89	43	
Romehof 9	2548VB	137	7.5	1	44	46		50	-3.72	-	49	-2.58	44	
Romehof 10	2548VB	112	7.5	1	44	47		50	-3.03	-	50	-3.80	43	
Romehof 11	2548VB	137	7.5	1	44	46		50	-3.72	-	49	-2.58	44	
Romehof 12	2548VB	112	7.5	1	44	47		50	-3.03	-	50	-3.80	43	
Romehof 33	2548VB	219	7.5	1	44	47		50	-3.30	-	50	-3.57	43	
Romehof 38	2548VB	213	7.5	1	44	46		50	-3.68	-	49	-3.43	43	
Scholekstersingel 2	2496MP	17499	10.5	1	51						52	-0.15	51	
Scholekstersingel 4	2496MP	17499	10.5	1	51						52	-0.15	51	
Scholekstersingel 14	2496MP	17247	10.5	1	51						52	-0.27	51	
Scholekstersingel 16	2496MP	17247	10.5	1	51						52	-0.27	51	
Scholekstersingel 18	2496MP	17247	10.5	1	51						52	-0.27	51	
Scholekstersingel 20	2496MP	17247	10.5	1	51						52	-0.27	51	
Scholekstersingel 22	2496MP	17128	7.5	1	51						52	-0.26	51	
Scholekstersingel 24	2496MP	17128	7.5	1	51						52	-0.26	51	
Scholekstersingel 26	2496MP	17128	7.5	1	51						52	-0.26	51	
Scholekstersingel 28	2496MP	17128	7.5	1	51						52	-0.26	51	
Scholekstersingel 30	2496MP	17118	10.5	1	51						53	-0.33	51	
Scholekstersingel 30	2496MP	17118	7.5	1	50						52	-0.21	50	
Scholekstersingel 32	2496MP	17096	10.5	1	51						52	-0.30	51	
Scholekstersingel 32	2496MP	17096	7.5	1	51						52	-0.21	50	
Scholekstersingel 34	2496MP	17080	7.5	1	51						52	-0.28	51	
Scholekstersingel 36	2496MP	17080	7.5	1	51						52	-0.28	51	

Gemeente 's-Gravenhage

Adres en postcode		ID Rekenmodel	Waarneemhoogte [m]	Bestemming	Geluidsbelasting bij huidig GPP [dB]	Toekomst zonder nieuwe maatregelen [dB]	Sanering (AWBWC)	Toets- of streefwaarde [dB]	Effect van het project	Benodigde reductie [dB]	Geluidsbelasting standaard akoestische situatie [dB]	Geluidsreductie door geadviseerde maatregelen [dB]	Toekomst met geadviseerde maatregel(en) [dB]	Overschrijding toets of streefwaarde/ (X=ja, leeg vak=nee)
Scholekstersingel 38	2496MP	17055	7.5	1	51						52	-0.21	51	
Scholekstersingel 40	2496MP	17042	10.5	1	51						52	-0.20	51	
Scholekstersingel 40	2496MP	17042	7.5	1	51						52	-0.21	51	
Scholekstersingel 42	2496MP	17033	10.5	1	51						53	-0.22	51	
Scholekstersingel 44	2496MP	17022	10.5	1	52						53	-0.27	52	
Scholekstersingel 44	2496MP	17022	7.5	1	51						53	-0.33	51	
Scholekstersingel 46	2496MP	16994	7.5	1	52						53	-0.12	52	
Scholekstersingel 48	2496MP	16994	7.5	1	52						53	-0.12	52	
Scholekstersingel 50	2496MP	16976	7.5	1	52						53	-0.27	52	
Scholekstersingel 52	2496MP	16963	7.5	1	52						53	-0.41	52	
Scholekstersingel 54	2496MR	16840	16.5	1	54						56	-0.85	54	
Scholekstersingel 56	2496MR	16822	7.5	1	51						53	-0.33	51	
Scholekstersingel 58	2496MR	16807	7.5	1	51						53	-0.62	51	
Scholekstersingel 60	2496MR	16788	7.5	1	52						54	-0.70	52	
Scholekstersingel 62	2496MR	16763	10.5	1	53						56	-0.89	53	
Scholekstersingel 64	2496MR	16709	10.5	1	55						56	-0.36	55	
Scholekstersingel 66	2496MR	16653	7.5	1	53						55	-0.41	53	
Scholekstersingel 68	2496MR	16637	7.5	1	53						55	-0.62	53	
Scholekstersingel 70	2496MR	16623	7.5	1	52						55	-0.73	52	
Scholekstersingel 72	2496MR	16604	7.5	1	52						55	-0.70	52	
Scholekstersingel 74	2496MR	16583	7.5	1	53						56	-0.70	53	
Scholekstersingel 76	2496MR	16562	7.5	1	53						55	-0.79	53	
Scholekstersingel 78	2496MR	16545	7.5	1	53						55	-0.93	53	
Scholekstersingel 80	2496MR	16533	7.5	1	53						56	-0.97	53	
Scholekstersingel 80	2496MR	16533	4.5	1	53						55	-0.93	53	
Scholekstersingel 82	2496MR	16503	4.5	1	54						56	-0.77	54	
Scholekstersingel 82	2496MR	16503	7.5	1	55						57	-0.63	55	
Scholekstersingel 82	2496MR	16503	10.5	1	55						57	-0.56	55	
Serpentine 1	2496VR	15409	7.5	1	57						58	-0.05	57	
Serpentine 2	2496VR	15282	7.5	1	57						57	-0.04	57	

Gemeente 's-Gravenhage

Adres en postcode		ID Rekenmodel	Waarneemhoogte [m]	Bestemming	Geluidsbelasting bij huidig GPP [dB]	Toekomst zonder nieuwe maatregelen [dB]	Sanering (AWBWC)	Toets- of streefwaarde [dB]	Effect van het project	Benodigde reductie [dB]	Geluidsbelasting standaard akoestische situatie [dB]	& Luidsreductie door geadviseerde maatregelen [dB]	Toekomst met geadvi-seerde maatregel(en) [dB]	Overschrijding toets of streef-waarde/ (X=ja, leeg vak=nee)
Serpentine 3	2496VR	15406	7.5	1	57						58	-0.02	57	
Serpentine 4	2496VR	15247	7.5	1	57						58	-0.03	57	
Serpentine 5	2496VR	15381	7.5	1	57						58	-0.06	56	
Serpentine 6	2496VR	15223	7.5	1	58						59	-0.06	58	
Serpentine 7	2496VR	15349	7.5	1	57						58	-0.07	57	
Serpentine 8	2496VR	15236	7.5	1	56						57	-0.01	56	
Serpentine 8	2496VR	15237	7.5	1	56						57	-0.03	56	
Serpentine 9	2496VR	15321	7.5	1	57						58	-0.08	57	
Serpentine 9	2496VR	15309	7.5	1	57						58	-0.06	57	
Serpentine 10	2496VR	15246	7.5	1	56						57	-0.02	56	
Serpentine 11	2496VR	15293	7.5	1	57						58	-0.06	57	
Serpentine 12	2496VR	15226	7.5	1	57						58	-0.01	56	
Serpentine 13	2496VR	15270	7.5	1	57						57	-0.05	57	
Serpentine 14	2496VR	15197	7.5	1	57						58	-0.04	57	
Serpentine 15	2496VR	15257	7.5	1	57						57	-0.05	57	
Serpentine 17	2496VR	15232	7.5	1	56						57	-0.03	56	
Serpentine 17	2496VR	15221	7.5	1	56						57	-0.04	56	
Serpentine 19	2496VR	15168	7.5	1	57						57	-0.02	57	
Serpentine 21	2496VR	15153	7.5	1	57						58	-0.02	57	
Serpentine 23	2496VR	15121	7.5	1	58						59	-0.02	58	
Serpentine 25	2496VR	15110	7.5	1	58						59	-0.04	58	
Sperwersingel 7	2496NE	17303	7.5	1	48						49	-0.19	48	
Sperwersingel 9	2496NE	17303	7.5	1	48						49	-0.19	48	
Sperwersingel 11	2496NE	17303	7.5	1	48						49	-0.19	48	
Sperwersingel 13	2496NE	17303	7.5	1	48						49	-0.19	48	
Sperwersingel 15	2496NE	17303	10.5	1	51						52	-0.15	51	
Sperwersingel 17	2496NE	17303	10.5	1	51						52	-0.15	51	
Sperwersingel 19	2496NE	17303	10.5	1	51						52	-0.15	51	
Sperwersingel 21	2496NE	17303	10.5	1	51						52	-0.15	51	
Sperwersingel 23	2496NE	17303	13.5	1	52						53	-0.20	52	

Gemeente 's-Gravenhage

Adres en postcode		ID Rekenmodel	Waarneemhoogte [m]	Bestemming	Geluidsbelasting bij huidig GPP [dB]	Toekomst zonder nieuwe maatregelen [dB]	Sanering (AWBWC)	Toets- of streefwaarde [dB]	Effect van het project	Benodigde reductie [dB]	Geluidsbelasting standaard akoestische situatie [dB]	& luidsreductie door geadviseerde maatregelen [dB]	Toekomst met geadvi-seerde maatregel(en) [dB]	Overschrijding toets of streef-waarde/ (X=ja, leeg vak=nee)
Sperwersingel 25	2496NE	17303	13.5	1	52						53	-0.20	52	
Sperwersingel 27	2496NE	17303	13.5	1	52						53	-0.20	52	
Sperwersingel 29	2496NE	17303	13.5	1	52						53	-0.20	52	
Sperwersingel 31	2496NE	17303	10.5	1	51						52	-0.15	51	
Sperwersingel 31	2496NE	17303	13.5	1	52						53	-0.20	52	
Sperwersingel 33	2496NE	17303	10.5	1	51						52	-0.15	51	
Sperwersingel 33	2496NE	17303	13.5	1	52						53	-0.20	52	
Sperwersingel 35	2496NE	17303	10.5	1	51						52	-0.15	51	
Sperwersingel 35	2496NE	17303	13.5	1	52						53	-0.20	52	
Sperwersingel 61	2496NG	17014	7.5	1	49						51	-0.28	49	
Sperwersingel 63	2496NG	17014	7.5	1	49						51	-0.28	49	
Sperwersingel 65	2496NG	17014	7.5	1	49						51	-0.28	49	
Sperwersingel 67	2496NG	17014	7.5	1	49						51	-0.28	49	
Sperwersingel 69	2496NG	16992	7.5	1	50						51	-0.37	50	
Sperwersingel 71	2496NG	16992	7.5	1	50						51	-0.37	50	
Sperwersingel 73	2496NG	16977	7.5	1	50						51	-0.25	50	
Sperwersingel 75	2496NG	16960	7.5	1	50						51	-0.22	50	
Sperwersingel 77	2496NG	16943	7.5	1	50						51	-0.11	50	
Sperwersingel 79	2496NG	16930	7.5	1	50						52	-0.19	50	
Sperwersingel 81	2496NG	16918	7.5	1	50						52	-0.19	50	
Sperwersingel 83	2496NG	16903	7.5	1	50						52	-0.21	50	
Sperwersingel 85	2496NG	16901	10.5	1	50						52	-0.92	49	
Sperwersingel 87	2496NG	16859	10.5	1	52						54	-0.78	52	
Sperwersingel 87	2496NG	16859	7.5	1	51						53	-0.47	51	
Sperwersingel 89	2496NH	16755	10.5	1	53						54	-0.22	53	
Sperwersingel 91	2496NH	16750	7.5	1	50						52	-0.44	50	
Sperwersingel 91	2496NH	16734	7.5	1	51						53	-0.34	51	
Sperwersingel 93	2496NH	16732	7.5	1	50						53	-0.41	50	
Sperwersingel 95	2496NH	16689	7.5	1	52						53	-0.35	52	
Sperwersingel 97	2496NH	16672	7.5	1	52						53	-0.38	52	

Gemeente 's-Gravenhage

Adres en postcode		ID Rekenmodel	Waarneemhoogte [m]	Bestemming	Geluidsbelasting bij huidig GPP [dB]	Toekomst zonder nieuwe maatregelen [dB]	Sanering (AWBWC)	Toets- of streefwaarde [dB]	Effect van het project	Benodigde reductie [dB]	Geluidsbelasting standaard akoestische situatie [dB]	Toekomst met geadviseerde maatregelen [dB] & Luidsreductie door geadviseerde maatregel(en) [dB]	Overschrijding toets of streefwaarde/ (X=ja, leeg vak=nee)
Sperwersingel 99	2496NH	16671	7.5	1	51						53	-0.17	51	
Sperwersingel 99	2496NH	16651	7.5	1	52						53	-0.36	52	
Sperwersingel 101	2496NH	16633	7.5	1	52						53	-0.32	52	
Sperwersingel 103	2496NH	16614	7.5	1	52						53	-0.27	52	
Sperwersingel 105	2496NH	16593	7.5	1	52						53	-0.35	52	
Sperwersingel 107	2496NH	16590	7.5	1	52						54	-0.40	51	
Sperwersingel 109	2496NH	16572	7.5	1	52						54	-0.52	51	
Sperwersingel 111	2496NH	16544	7.5	1	51						54	-0.82	51	
Sperwersingel 113	2496NH	16530	7.5	1	51						54	-0.93	51	
Sperwersingel 115	2496NH	16514	7.5	1	51						54	-1.03	51	
Sperwersingel 117	2496NH	16499	7.5	1	51						54	-1.05	51	
Sperwersingel 119	2496NH	16480	4.5	1	51						53	-1.19	50	
Sperwersingel 119	2496NH	16480	7.5	1	52						54	-0.98	51	
Sperwersingel 121	2496NH	16459	7.5	1	52						55	-0.94	52	
Sperwersingel 123	2496NH	16442	10.5	1	53						55	-0.90	53	
Sperwersingel 125	2496NH	16432	7.5	1	53						55	-0.93	53	
Sperwersingel 127	2496NH	16413	4.5	1	52						54	-1.08	52	
Sperwersingel 127	2496NH	16413	7.5	1	53						55	-0.98	53	
Sperwersingel 129	2496NH	16403	7.5	1	53						55	-1.00	53	
Sperwersingel 131	2496NH	16389	10.5	1	53						55	-0.87	53	
Sperwersingel 131	2496NH	16389	7.5	1	53						55	-0.94	53	
Steentijdsingel 120	2496SV	16043	10.5	1	48						50	-0.01	47	
Steentijdsingel 121	2496SV	16043	10.5	1	48						50	-0.01	47	
Steentijdsingel 122	2496SV	16043	10.5	1	48						50	-0.01	47	
Steentijdsingel 123	2496SV	16043	10.5	1	48						50	-0.01	47	
Steentijdsingel 124	2496SV	16043	10.5	1	48						50	-0.01	47	
Steentijdsingel 125	2496SV	16043	10.5	1	48						50	-0.01	47	
Steentijdsingel 126	2496SV	16043	10.5	1	48						50	-0.01	47	
Steentijdsingel 127	2496SV	16043	10.5	1	48						50	-0.01	47	
Steentijdsingel 128	2496SV	16043	10.5	1	48						50	-0.01	47	

Gemeente 's-Gravenhage

Adres en postcode		ID Rekenmodel	Waarneemhoogte [m]	Bestemming	Geluidsbelasting bij huidig GPP [dB]	Toekomst zonder nieuwe maatregelen [dB]	Sanering (AWBWC)	Toets- of streefwaarde [dB]	Effect van het project	Benodigde reductie [dB]	Geluidsbelasting standaard akoestische situatie [dB]	& G luidsreductie door geadviseerde maatregelen [dB]	Toekomst met geadvi-seerde maatregel(en) [dB]	Overschrijding toets of streef-waarde/ (X=ja, leeg vak=nee)
Steentijdsingel 129	2496SV	16043	10.5	1	48						50	-0.01	47	
Steentijdsingel 130	2496SV	16043	10.5	1	48						50	-0.01	47	
Steentijdsingel 131	2496SV	16043	13.5	1	51						53	-0.23	51	
Steentijdsingel 132	2496SV	16043	13.5	1	51						53	-0.23	51	
Steentijdsingel 133	2496SV	16043	13.5	1	51						53	-0.23	51	
Steentijdsingel 134	2496SV	16043	13.5	1	51						53	-0.23	51	
Steentijdsingel 135	2496SV	16043	13.5	1	51						53	-0.23	51	
Steentijdsingel 136	2496SV	16043	13.5	1	51						53	-0.23	51	
Steentijdsingel 137	2496SV	16043	13.5	1	51						53	-0.23	51	
Steentijdsingel 138	2496SV	16043	13.5	1	51						53	-0.23	51	
Steentijdsingel 139	2496SV	16043	13.5	1	51						53	-0.23	51	
Steentijdsingel 140	2496SV	16043	13.5	1	51						53	-0.23	51	
Steentijdsingel 141	2496SV	16043	13.5	1	51						53	-0.23	51	
Steentijdsingel 142	2496SV	16043	16.5	1	52						53	-0.25	51	
Steentijdsingel 143	2496SV	16043	16.5	1	52						53	-0.25	51	
Steentijdsingel 144	2496SV	16043	16.5	1	52						53	-0.25	51	
Steentijdsingel 145	2496SV	16043	16.5	1	52						53	-0.25	51	
Steentijdsingel 146	2496SV	16043	16.5	1	52						53	-0.25	51	
Steentijdsingel 147	2496SV	16043	16.5	1	52						53	-0.25	51	
Steentijdsingel 148	2496SV	16043	16.5	1	52						53	-0.25	51	
Steentijdsingel 149	2496SV	16043	16.5	1	52						53	-0.25	51	
Steentijdsingel 150	2496SV	16043	16.5	1	52						53	-0.25	51	
Steentijdsingel 151	2496SV	16043	16.5	1	52						53	-0.25	51	
Steentijdsingel 152	2496SV	16043	16.5	1	52						53	-0.25	51	
Steenuillaan 1	2496PN	16897	7.5	1	49						50	-0.21	49	
Steenuillaan 2	2496PN	16670	7.5	14	51						53	-0.19	51	
Steenuillaan 3	2496PN	16893	7.5	1	51						51	-0.07	51	
Steenuillaan 4	2496PN	16582	7.5	14	52						54	-0.37	52	
Steenuillaan 5	2496PN	16873	7.5	1	51						51	-0.07	50	
Steenuillaan 7	2496PN	16863	7.5	1	50						51	-0.08	50	

Gemeente 's-Gravenhage

Adres en postcode		ID Rekenmodel	Waarneemhoogte [m]	Bestemming	Geluidsbelasting bij huidig GPP [dB]	Toekomst zonder nieuwe maatregelen [dB]	Sanering (AWBWC)	Toets- of streefwaarde [dB]	Effect van het project	Benodigde reductie [dB]	Geluidsbelasting standaard akoestische situatie [dB]	& Geluidsreductie door geadviseerde maatregelen [dB]	Toekomst met geadviseerde maatregel(en) [dB]	Overschrijding toets of streefwaarde/ (X=ja, leeg vak=nee)
Steenuillaan 9	2496PN	16852	7.5	1	50						51	-0.08	50	
Steenuillaan 11	2496PN	16844	7.5	1	50						51	-0.09	50	
Steenuillaan 13	2496PN	16834	7.5	1	50						51	-0.14	50	
Steenuillaan 15	2496PN	16821	7.5	1	50						51	-0.07	50	
Steenuillaan 17	2496PN	16811	7.5	1	50						51	-0.02	50	
Steenuillaan 19	2496PN	16795	7.5	1	51						51	-0.03	50	
Steenuillaan 21	2496PN	16764	7.5	1	50						51	-0.03	50	
Sternlaan 1	2496PA	17064	7.5	1	51						52	-0.06	51	
Sternlaan 2	2496NZ	17011	7.5	1	51						51	-0.03	51	
Sternlaan 3	2496PA	17064	7.5	1	51						52	-0.06	51	
Sternlaan 4	2496NZ	16984	7.5	1	49						50	-0.19	49	
Sternlaan 5	2496PA	16984	7.5	1	49						50	-0.19	49	
Sternlaan 6	2496NZ	16984	7.5	1	49						50	-0.19	49	
Sternlaan 7	2496PA	16984	7.5	1	49						50	-0.19	49	
Sternlaan 8	2496NZ	16984	7.5	1	49						50	-0.19	49	
Sternlaan 9	2496PA	16984	7.5	1	49						50	-0.19	49	
Sternlaan 10	2496NZ	16984	7.5	1	49						50	-0.19	49	
Sternlaan 11	2496PA	16984	7.5	1	49						50	-0.19	49	
Sternlaan 12	2496NZ	16984	7.5	1	49						50	-0.19	49	
Sternlaan 19	2496PA	16912	7.5	1	52						52	-0.24	51	
Sternlaan 20	2496NZ	16828	7.5	1	52						52	-0.22	51	
Sternlaan 21	2496PA	16912	7.5	1	52						52	-0.24	51	
Sternlaan 22	2496NZ	16828	7.5	1	52						52	-0.22	51	
Sternlaan 23	2496PA	16912	7.5	1	52						52	-0.24	51	
Sternlaan 24	2496NZ	16828	7.5	1	52						52	-0.22	51	
Sternlaan 25	2496PA	16912	7.5	1	52						52	-0.24	51	
Sternlaan 26	2496NZ	16828	7.5	1	52						52	-0.22	51	
Sternlaan 27	2496PA	16912	7.5	1	52						52	-0.24	51	
Sternlaan 28	2496NZ	16828	7.5	1	52						52	-0.22	51	
Sternlaan 29	2496PA	16890	7.5	1	51						52	-0.23	51	

Gemeente 's-Gravenhage

Adres en postcode		ID Rekenmodel	Waarneemhoogte [m]	Bestemming	Geluidsbelasting bij huidig GPP [dB]	Toekomst zonder nieuwe maatregelen [dB]	Sanering (AWBWC)	Toets- of streefwaarde [dB]	Effect van het project	Benodigde reductie [dB]	Geluidsbelasting standaard akoestische situatie [dB]	& Geluidsreductie door geadviseerde maatregelen [dB]	Toekomst met geadviseerde maatregel(en) [dB]	Overschrijding toets of streefwaarde/ (X=ja, leeg vak=nee)
Sternlaan 30	2496NZ	16816	7.5	1	51						52	-0.06	51	
Sternlaan 31	2496PA	16879	7.5	1	51						52	-0.25	51	
Sternlaan 32	2496NZ	16816	7.5	1	51						52	-0.06	51	
Sternlaan 33	2496PA	16862	7.5	1	52						52	-0.30	52	
Sternlaan 34	2496NZ	16779	7.5	1	51						52	-0.18	51	
Sternlaan 35	2496PA	16856	7.5	1	52						52	-0.30	52	
Sternlaan 36	2496NZ	16727	7.5	1	50						52	-0.25	50	
Sternlaan 37	2496PA	16846	10.5	1	53						54	-0.36	52	
Sternlaan 38	2496NZ	16727	7.5	1	50						52	-0.25	50	
Sternlaan 39	2496PA	16832	10.5	1	52						54	-0.37	52	
Sternlaan 40	2496NZ	16727	7.5	1	50						52	-0.25	50	
Sternlaan 41	2496PA	16818	10.5	1	52						54	-0.39	52	
Sternlaan 42	2496NZ	16757	7.5	1	51						52	-0.22	51	
Sternlaan 43	2496PA	16812	10.5	1	52						54	-0.43	52	
Sternlaan 44	2496NZ	16731	7.5	1	51						52	-0.16	51	
Sternlaan 45	2496PA	16791	7.5	1	52						53	-0.39	52	
Sternlaan 45	2496PA	16791	10.5	1	52						54	-0.42	52	
Sternlaan 46	2496NZ	16731	7.5	1	51						52	-0.16	51	
Sternlaan 47	2496PA	16786	7.5	1	51						52	-0.42	51	
Sternlaan 48	2496NZ	16673	7.5	1	52						52	-0.24	52	
Sternlaan 49	2496PA	16757	7.5	1	51						52	-0.22	51	
Sternlaan 50	2496NZ	16576	7.5	1	50						51	-0.10	50	
Sternlaan 51	2496PA	16746	7.5	1	52						52	-0.22	51	
Sternlaan 53	2496PA	16731	7.5	1	51						52	-0.16	51	
Tiranahof 7	2548TZ	93	7.5	1	42	46		50	-3.70	-	49	-4.63	42	
Tiranahof 9	2548TZ	93	7.5	1	42	46		50	-3.70	-	49	-4.63	42	
Tiranahof 11	2548TZ	93	7.5	1	42	46		50	-3.70	-	49	-4.63	42	
Tiranahof 13	2548TZ	98	7.5	1	44	46		50	-3.63	-	49	-2.92	43	
Tiranahof 15	2548TZ	99	7.5	1	45	47		50	-2.82	-	49	-2.34	45	
Tiranahof 17	2548TZ	99	7.5	1	45	47		50	-2.82	-	49	-2.34	45	

Gemeente 's-Gravenhage

Adres en postcode		ID Rekenmodel	Waarneemhoogte [m]	Bestemming	Geluidsbelasting bij huidig GPP [dB]	Toekomst zonder nieuwe maatregelen [dB]	Sanering (AWBWC)	Toets- of streefwaarde [dB]	Effect van het project	Benodigde reductie [dB]	Geluidsbelasting standaard akoestische situatie [dB]	Toekomst met geadviseerde maatregelen [dB] & Geluidsreductie door	Toekomst met geadviseerde maatregel(en) [dB]	Overschrijding toets of streefwaarde/ (X=ja, leeg vak=nee)
Tiranahof 19	2548TZ	99	7.5	1	45	47		50	-2.82	-	49	-2.34	45	
Tiranahof 21	2548TZ	99	7.5	1	45	47		50	-2.82	-	49	-2.34	45	
Torenvalklaan 1	2496NC	16724	4.5	1	55						56	-0.80	54	
Torenvalklaan 1	2496NC	16724	7.5	1	55						57	-0.70	55	
Torenvalklaan 1	2496NC	16724	10.5	1	55						57	-0.65	55	
Torenvalklaan 3	2496NC	16714	4.5	1	55						56	-0.79	54	
Torenvalklaan 3	2496NC	16714	7.5	1	55						57	-0.70	55	
Torenvalklaan 5	2496NC	16702	4.5	1	54						56	-0.85	54	
Torenvalklaan 5	2496NC	16702	7.5	1	54						57	-0.72	54	
Torenvalklaan 7	2496NC	16687	4.5	1	55						56	-0.79	54	
Torenvalklaan 9	2496NC	16667	4.5	1	55						57	-0.72	55	
Torenvalklaan 11	2496NC	16661	4.5	1	54						56	-0.80	54	
Torenvalklaan 13	2496NC	16644	4.5	1	54						56	-0.75	54	
Torenvalklaan 15	2496NC	16632	7.5	1	55						57	-0.63	55	
Torenvalklaan 15	2496NC	16632	4.5	1	54						56	-0.75	54	
Torenvalklaan 17	2496NC	16616	7.5	1	55						57	-0.64	55	
Torenvalklaan 19	2496NC	16600	7.5	1	55						57	-0.62	55	
Torenvalklaan 21	2496NC	16591	4.5	1	54						56	-0.81	54	
Torenvalklaan 21	2496NC	16591	7.5	1	55						57	-0.67	54	
Torenvalklaan 23	2496NC	16580	4.5	1	55						57	-0.72	55	
Torenvalklaan 25	2496NC	16557	4.5	1	55						56	-0.75	54	
Torenvalklaan 27	2496NC	16349	7.5	1	56						57	-0.53	55	
Torenvalklaan 29	2496NC	16319	7.5	1	55						57	-0.59	55	
Torenvalklaan 29	2496NC	16319	10.5	1	55						57	-0.47	54	
Torenvalklaan 31	2496ND	16239	7.5	1	55						57	-0.54	55	
Torenvalklaan 33	2496ND	16230	7.5	1	55						57	-0.51	55	
Torenvalklaan 35	2496ND	16216	7.5	1	55						57	-0.50	55	
Torenvalklaan 35	2496ND	16209	7.5	1	55						57	-0.37	55	
Torenvalklaan 37	2496ND	16183	7.5	1	55						57	-0.43	55	
Torenvalklaan 39	2496ND	16159	7.5	1	55						57	-0.33	55	

Gemeente 's-Gravenhage

Adres en postcode		ID Rekenmodel	Waarneemhoogte [m]	Bestemming	Geluidsbelasting bij huidig GPP [dB]	Toekomst zonder nieuwe maatregelen [dB]	Sanering (AWBWC)	Toets- of streefwaarde [dB]	Effect van het project	Benodigde reductie [dB]	Geluidsbelasting standaard akoestische situatie [dB]	& Geluidsreductie door geadviseerde maatregelen [dB]	Toekomst met geadviseerde maatregel(en) [dB]	Overschrijding toets of streefwaarde/ (X=ja, leeg vak=nee)
Torenvalklaan 39	2496ND	16166	7.5	1	55						57	-0.39	55	
Torenvalklaan 39	2496ND	16166	10.5	1	55						57	-0.35	55	
Torenvalklaan 39	2496ND	16159	10.5	1	55						57	-0.29	55	
Torenvalklaan 41	2496ND	16127	10.5	1	55						57	-0.32	55	
Torenvalklaan 41	2496ND	16127	7.5	1	55						57	-0.34	55	
Torenvalklaan 43	2496ND	16104	7.5	1	55						57	-0.34	55	
Torenvalklaan 43	2496ND	16104	10.5	1	55						57	-0.30	55	
Torenvalklaan 43	2496ND	16103	10.5	1	55						57	-0.18	55	
Torenvalklaan 43	2496ND	16103	7.5	1	55						57	-0.22	55	
Torenvalklaan 45	2496ND	16068	10.5	1	55						57	-0.28	55	
Torenvalklaan 45	2496ND	16068	7.5	1	55						57	-0.32	55	
Torenvalklaan 47	2496ND	15966	7.5	1	55						57	-0.25	55	
Torenvalklaan 47	2496ND	15966	10.5	1	55						57	-0.24	55	
Torenvalklaan 49	2496ND	15948	7.5	1	55						57	-0.24	55	
Torenvalklaan 49	2496ND	15948	10.5	1	55						57	-0.23	55	
Torenvalklaan 51	2496ND	15916	7.5	1	55						57	-0.24	55	
Torenvalklaan 51	2496ND	15916	10.5	1	55						57	-0.21	55	
Torenvalklaan 53	2496ND	15825	7.5	1	55						57	-0.17	55	
Torenvalklaan 53	2496ND	15825	10.5	1	55						57	-0.17	55	
Torenvalklaan 55	2496ND	15791	10.5	1	55						57	-0.18	55	
Torenvalklaan 55	2496ND	15791	7.5	1	55						57	-0.17	55	
Torenvalklaan 57	2496ND	15762	7.5	1	56						57	-0.13	55	
Torenvalklaan 59	2496ND	15685	7.5	1	55						57	-0.12	55	
Torenvalklaan 59	2496ND	15685	10.5	1	55						57	-0.14	55	
Torenvalklaan 61	2496ND	15661	7.5	1	56						57	-0.13	55	
Torenvalklaan 63	2496ND	15640	7.5	1	56						57	-0.12	55	
Torenvalklaan 65	2496ND	15578	7.5	1	56						57	-0.09	56	
Torenvalklaan 67	2496ND	15562	7.5	1	56						57	-0.08	56	
Torenvalklaan 69	2496ND	15513	4.5	1	54						55	-0.07	54	
Torenvalklaan 71	2496ND	15513	4.5	1	54						55	-0.07	54	

Gemeente 's-Gravenhage

Adres en postcode		ID Rekenmodel	Waarneemhoogte [m]	Bestemming	Geluidsbelasting bij huidig GPP [dB]	Toekomst zonder nieuwe maatregelen [dB]	Sanering (AWBWC)	Toets- of streefwaarde [dB]	Effect van het project	Benodigde reductie [dB]	Geluidsbelasting standaard akoestische situatie [dB]	& Luidsreductie door geadviseerde maatregelen [dB]	Toekomst met geadvi-seerde maatregel(en) [dB]	Overschrijding toets of streef-waarde/ (X=ja, leeg vak=nee)
Torenvalklaan 73	2496ND	15513	7.5	1	56						57	-0.09	56	
Torenvalklaan 75	2496ND	15513	7.5	1	56						57	-0.09	56	
Torenvalklaan 77	2496ND	15513	10.5	1	55						57	-0.09	55	
Torenvalklaan 79	2496ND	15513	10.5	1	55						57	-0.09	55	
Torenvalklaan 81	2496ND	15513	13.5	1	55						57	-0.10	55	
Torenvalklaan 83	2496ND	15513	13.5	1	55						57	-0.10	55	
Tureluurlaan 1	2496NL	16675	7.5	1	50						52	-0.29	50	
Tureluurlaan 2	2496NJ	16753	7.5	1	50						52	-0.32	50	
Tureluurlaan 3	2496NL	16662	7.5	1	50						51	-0.29	50	
Tureluurlaan 4	2496NJ	16713	7.5	1	50						52	-0.33	50	
Tureluurlaan 5	2496NL	16643	7.5	1	50						52	-0.32	50	
Tureluurlaan 6	2496NJ	16697	7.5	1	50						51	-0.34	50	
Tureluurlaan 7	2496NL	16629	7.5	1	50						52	-0.27	50	
Tureluurlaan 8	2496NJ	16720	7.5	1	50						51	-0.19	50	
Tureluurlaan 9	2496NL	16601	7.5	1	50						52	-0.47	50	
Tureluurlaan 11	2496NL	16587	7.5	1	50						52	-0.66	50	
Tureluurlaan 13	2496NL	16570	7.5	1	50						53	-0.80	50	
Tureluurlaan 15	2496NL	16547	10.5	1	50						53	-0.71	50	
Tureluurlaan 15	2496NL	16547	7.5	1	51						53	-0.77	51	
Tureluurlaan 17	2496NL	16527	7.5	1	52						54	-0.67	51	
Tureluurlaan 18	2496NJ	16582	4.5	1	49						49	-0.11	49	
Tureluurlaan 20	2496NJ	16582	4.5	1	49						49	-0.11	49	
Tureluurlaan 21	2496NM	16390	7.5	1	52						54	-0.61	52	
Tureluurlaan 22	2496NJ	16582	4.5	1	49						49	-0.11	49	
Tureluurlaan 23	2496NM	16378	7.5	1	52						55	-0.46	52	
Tureluurlaan 24	2496NJ	16582	4.5	1	49						49	-0.11	49	
Tureluurlaan 25	2496NM	16362	7.5	1	52						54	-0.48	52	
Tureluurlaan 26	2496NJ	16582	4.5	1	49						49	-0.11	49	
Tureluurlaan 27	2496NM	16351	7.5	1	52						54	-0.59	52	
Tureluurlaan 28	2496NJ	16582	4.5	1	49						49	-0.11	49	

Gemeente 's-Gravenhage

Adres en postcode		ID Rekenmodel	Waarneemhoogte [m]	Bestemming	Geluidsbelasting bij huidig GPP [dB]	Toekomst zonder nieuwe maatregelen [dB]	Sanering (AWBWC)	Toets- of streefwaarde [dB]	Effect van het project	Benodigde reductie [dB]	Geluidsbelasting standaard akoestische situatie [dB]	Geluidsreductie door geadviseerde maatregelen [dB] &	Toekomst met geadviseerde maatregel(en) [dB]	Overschrijding toets of streefwaarde/ (X=ja, leeg vak=nee)
Tureluurlaan 29	2496NM	16332	7.5	1	52						54	-0.63	51	
Tureluurlaan 30	2496NJ	16582	4.5	1	49						49	-0.11	49	
Tureluurlaan 31	2496NM	16306	7.5	1	51						54	-0.55	51	
Tureluurlaan 32	2496NJ	16582	4.5	1	49						49	-0.11	49	
Tureluurlaan 33	2496NM	16293	7.5	1	51						53	-0.57	51	
Tureluurlaan 34	2496NJ	16582	7.5	1	52						54	-0.37	52	
Tureluurlaan 35	2496NM	16272	7.5	1	51						53	-0.35	51	
Tureluurlaan 36	2496NJ	16582	7.5	1	52						54	-0.37	52	
Tureluurlaan 37	2496NM	16261	7.5	1	51						53	-0.30	51	
Tureluurlaan 38	2496NJ	16582	7.5	1	52						54	-0.37	52	
Tureluurlaan 39	2496NM	16251	7.5	1	51						53	-0.37	51	
Tureluurlaan 40	2496NJ	16582	7.5	1	52						54	-0.37	52	
Tureluurlaan 41	2496NM	16225	7.5	1	52						52	-0.03	52	
Tureluurlaan 42	2496NJ	16582	7.5	1	52						54	-0.37	52	
Tureluurlaan 43	2496NM	16215	7.5	1	51						52	0.00	51	
Tureluurlaan 44	2496NJ	16582	7.5	1	52						54	-0.37	52	
Tureluurlaan 45	2496NM	16199	10.5	1	53						53	-0.04	53	
Tureluurlaan 46	2496NJ	16582	7.5	1	52						54	-0.37	52	
Tureluurlaan 47	2496NM	16167	7.5	1	51						51	-0.06	51	
Tureluurlaan 48	2496NJ	16582	7.5	1	52						54	-0.37	52	
Tureluurlaan 53	2496NN	16081	7.5	1	49						49	-0.11	49	
Tureluurlaan 55	2496NN	16081	7.5	1	49						49	-0.11	49	
Tureluurlaan 57	2496NN	16081	10.5	1	54						55	-0.11	54	
Tureluurlaan 59	2496NN	16081	10.5	1	54						55	-0.11	54	
Tureluurlaan 61	2496NN	16081	13.5	1	55						57	-0.24	55	
Tureluurlaan 63	2496NN	16081	13.5	1	55						57	-0.24	55	
Tureluurlaan 65	2496NN	16061	10.5	1	55						57	-0.24	55	
Tureluurlaan 67	2496NN	15982	7.5	1	55						57	-0.28	55	
Tureluurlaan 67	2496NN	15982	10.5	1	55						57	-0.26	55	
Tureluurlaan 74	2496NK	16120	10.5	1	55						56	-0.18	55	

Gemeente 's-Gravenhage

Adres en postcode		ID Rekenmodel	Waarneemhoogte [m]	Bestemming	Geluidsbelasting bij huidig GPP [dB]	Toekomst zonder nieuwe maatregelen [dB]	Sanering (AWBWC)	Toets- of streefwaarde [dB]	Effect van het project	Benodigde reductie [dB]	Geluidsbelasting standaard akoestische situatie [dB]	& Geluidsreductie door geadviseerde maatregelen [dB]	Toekomst met geadviseerde maatregel(en) [dB]	Overschrijding toets of streefwaarde/ (X=ja, leeg vak=nee)
Van Oudheusdenlaan 2	2496RJ	15097	7.5	1	54						54	-0.02	54	
Van Oudheusdenlaan 3	2496RJ	15073	7.5	1	54						54	-0.03	54	
Van Oudheusdenlaan 4	2496RJ	15044	7.5	1	54						54	-0.03	54	
Van Oudheusdenlaan 5	2496RJ	15055	7.5	1	53						54	-0.07	53	
Van Oudheusdenlaan 6	2496RJ	15005	7.5	1	54						54	-0.03	54	
Van Oudheusdenlaan 7	2496RJ	14985	7.5	1	54						54	-0.03	54	
Van Oudheusdenlaan 8	2496RJ	14970	7.5	1	54						54	-0.01	54	
Van Oudheusdenlaan 9	2496RJ	14953	7.5	1	54						55	-0.02	54	
Van Oudheusdenlaan 10	2496RJ	14929	7.5	1	54						55	0.00	54	
Van Oudheusdenlaan 11	2496RJ	14901	7.5	1	54						55	0.00	54	
Van Oudheusdenlaan 12	2496RJ	14873	7.5	1	54						55	-0.01	54	
Van Oudheusdenlaan 13	2496RJ	14850	7.5	1	55						55	-0.01	55	
Van Oudheusdenlaan 13	2496RJ	14850	10.5	1	55						55	0.00	55	
Van Oudheusdenlaan 15	2496RJ	14850	10.5	1	55						55	0.00	55	
Van Oudheusdenlaan 15	2496RJ	14850	7.5	1	55						55	-0.01	55	
Van Oudheusdenlaan 16	2496RJ	14850	7.5	1	55						55	-0.01	55	
Van Oudheusdenlaan 16	2496RJ	14850	10.5	1	55						55	0.00	55	
Van Oudheusdenlaan 17	2496RJ	14850	7.5	1	55						55	-0.01	55	
Van Oudheusdenlaan 17	2496RJ	14850	10.5	1	55						55	0.00	55	
Van Oudheusdenlaan 18	2496RJ	14850	7.5	1	55						55	-0.01	55	
Van Oudheusdenlaan 18	2496RJ	14850	10.5	1	55						55	0.00	55	
Van Oudheusdenlaan 19	2496RJ	14850	7.5	1	55						55	-0.01	55	
Van Oudheusdenlaan 19	2496RJ	14850	10.5	1	55						55	0.00	55	
Van Oudheusdenlaan 20	2496RJ	14850	7.5	1	55						55	-0.01	55	
Van Oudheusdenlaan 20	2496RJ	14850	10.5	1	55						55	0.00	55	
Van Oudheusdenlaan 22	2496RK	14880	7.5	1	57						58	-0.04	57	
Van Oudheusdenlaan 23	2496RK	14911	7.5	1	57						58	-0.04	56	
Van Oudheusdenlaan 24	2496RK	14982	7.5	1	56						58	-0.05	56	
Van Oudheusdenlaan 25	2496RK	15002	7.5	1	56						57	-0.03	56	
Van Oudheusdenlaan 26	2496RK	15063	7.5	1	56						58	-0.04	56	

Gemeente 's-Gravenhage

Adres en postcode		ID Rekenmodel	Waarneemhoogte [m]	Bestemming	Geluidsbelasting bij huidig GPP [dB]	Toekomst zonder nieuwe maatregelen [dB]	Sanering (AWBWC)	Toets- of streefwaarde [dB]	Effect van het project	Benodigde reductie [dB]	Geluidsbelasting standaard akoestische situatie [dB]	& Luidsreductie door geadviseerde maatregelen [dB]	Toekomst met geadvi-seerde maatregel(en) [dB]	Overschrijding toets of streef-waarde/ (X=ja, leeg vak=nee)
Van Oudheusdenlaan 27	2496RK	15094	7.5	1	56						58	-0.05	56	
Van Oudheusdenlaan 28	2496RK	15156	7.5	1	56						58	-0.04	56	
Van Oudheusdenlaan 29	2496RK	15174	7.5	1	56						58	-0.04	56	
Van Oudheusdenlaan 30	2496RK	15234	7.5	1	56						58	-0.04	56	
Van Oudheusdenlaan 31	2496RK	15249	7.5	1	57						58	-0.05	56	
Van Oudheusdenlaan 32	2496RK	15298	7.5	1	56						57	-0.06	56	
Van Oudheusdenlaan 33	2496RK	15322	7.5	1	56						58	-0.05	56	
Van Oudheusdenlaan 34	2496RK	15373	7.5	1	56						58	-0.06	56	
Van Oudheusdenlaan 35	2496RK	15391	7.5	1	56						57	-0.05	56	
Van Oudheusdenlaan 37	2496RK	15416	4.5	1	54						55	-0.05	54	
Van Oudheusdenlaan 38	2496RK	15416	4.5	1	54						55	-0.05	54	
Van Oudheusdenlaan 39	2496RK	15416	7.5	1	56						57	-0.06	56	
Van Oudheusdenlaan 40	2496RK	15416	7.5	1	56						57	-0.06	56	
Van Oudheusdenlaan 41	2496RK	15416	10.5	1	55						57	-0.07	55	
Van Oudheusdenlaan 42	2496RK	15416	10.5	1	55						57	-0.07	55	
Veldleeuwerikhof 2	2496PG	16484	7.5	1	49						51	-0.39	49	
Veldleeuwerikhof 4	2496PG	16473	7.5	1	48						50	-0.55	48	
Visdiefhof 1	2496PD	16281	7.5	1	54						55	-0.14	54	
Visdiefhof 2	2496PD	16281	7.5	1	54						55	-0.14	54	
Visdiefhof 3	2496PD	16267	7.5	1	54						55	-0.18	54	
Visdiefhof 4	2496PD	16267	7.5	1	54						55	-0.18	54	
Visdiefhof 5	2496PD	16267	7.5	1	54						55	-0.18	54	
Visdiefhof 6	2496PD	16267	7.5	1	54						55	-0.18	54	
Visdiefhof 7	2496PD	16267	7.5	1	54						55	-0.18	54	
Visdiefhof 8	2496PD	16267	7.5	1	54						55	-0.18	54	
Visdiefhof 9	2496PD	16195	7.5	1	53						54	-0.07	53	
Visdiefhof 10	2496PD	16267	7.5	1	54						55	-0.18	54	
Visdiefhof 11	2496PD	16195	7.5	1	53						54	-0.07	53	
Visdiefhof 12	2496PD	16195	7.5	1	53						54	-0.07	53	
Visdiefhof 13	2496PD	16195	7.5	1	53						54	-0.07	53	

Gemeente 's-Gravenhage

Adres en postcode		ID Rekenmodel	Waarneemhoogte [m]	Bestemming	Geluidsbelasting bij huidig GPP [dB]	Toekomst zonder nieuwe maatregelen [dB]	Sanering (AWBWC)	Toets- of streefwaarde [dB]	Effect van het project	Benodigde reductie [dB]	Geluidsbelasting standaard akoestische situatie [dB]	& Luidsreductie door geadviseerde maatregelen [dB]	Toekomst met geadviseerde maatregel(en) [dB]	Overschrijding toets of streefwaarde/ (X=ja, leeg vak=nee)
Visdiefhof 14	2496PD	16195	7.5	1	53						54	-0.07	53	
Visdiefhof 15	2496PD	16185	7.5	1	53						53	-0.03	53	
Visdiefhof 16	2496PD	16195	7.5	1	53						54	-0.07	53	
Visdiefhof 17	2496PD	16169	7.5	1	52						53	-0.02	52	
Visdiefhof 18	2496PD	16185	7.5	1	53						53	-0.03	53	
Visdiefhof 19	2496PD	16169	7.5	1	52						53	-0.02	52	
Visdiefhof 20	2496PD	16169	7.5	1	52						53	-0.02	52	
Visdiefhof 21	2496PD	16094	7.5	1	51						52	-0.04	51	
Visdiefhof 22	2496PD	16112	7.5	1	52						53	-0.06	52	
Vuurjuffersingel 3	2548WX	518	7.5	1	46	49		50	-1.41	-	51	-4.77	44	
Vuurjuffersingel 3	2548WX	518	4.5	1	46	49		50	-1.46	-	51	-4.94	44	
Vuurjuffersingel 5	2548WX	535	7.5	1	46	49		50	-1.14	-	52	-6.27	43	
Vuurjuffersingel 5	2548WX	535	4.5	1	45	49		50	-1.38	-	52	-7.02	42	
Vuurjuffersingel 11	2548WX	549	4.5	1	47	50		50	0.29	-	53	-4.33	46	
Vuurjuffersingel 11	2548WX	549	7.5	1	47	50		50	-0.30	-	52	-4.24	45	
Vuurjuffersingel 11	2548WX	554	7.5	1	47	50		50	-0.42	-	52	-3.64	46	
Vuurjuffersingel 13	2548WX	558	7.5	1	48	51		50	0.52	0.02	53	-3.42	47	
Vuurjuffersingel 19	2548WX	575	7.5	1	47	49		50	-0.79	-	52	-4.72	44	
Vuurjuffersingel 19	2548WX	575	4.5	1	46	49		50	-1.08	-	52	-5.02	44	
Vuurjuffersingel 19	2548WX	575	1.5	1	46	49		50	-1.43	-	51	-5.32	43	
Vuurjuffersingel 21	2548WX	586	7.5	1	48	51		50	0.70	0.20	53	-4.80	46	
Vuurjuffersingel 21	2548WX	586	4.5	1	48	51		50	0.54	0.04	53	-5.15	45	
Vuurjuffersingel 23	2548WX	600	7.5	1	49	51		50	1.18	0.68	54	-4.00	47	
Vuurjuffersingel 25	2548WX	603	7.5	1	48	51		50	0.97	0.47	54	-4.12	47	
Vuurjuffersingel 27	2548WX	611	7.5	1	47	50		50	-0.49	-	52	-4.30	45	
Vuurjuffersingel 29	2548WX	620	7.5	1	49	51		50	1.44	0.94	54	-3.27	48	
Vuurjuffersingel 29	2548WX	620	4.5	1	49	51		50	1.05	0.55	54	-3.67	47	
Vuurjuffersingel 31	2548WX	619	4.5	1	48	51		50	0.54	0.04	53	-4.16	46	
Vuurjuffersingel 31	2548WX	619	7.5	1	49	51		50	1.31	0.81	54	-3.55	48	
Vuurjuffersingel 33	2548WX	618	7.5	1	49	51		50	1.02	0.52	54	-2.89	48	

Gemeente 's-Gravenhage

Adres en postcode		ID Rekenmodel	Waarneemhoogte [m]	Bestemming	Geluidsbelasting bij huidig GPP [dB]	Toekomst zonder nieuwe maatregelen [dB]	Sanering (AWBWC)	Toets- of streefwaarde [dB]	Effect van het project	Benodigde reductie [dB]	Geluidsbelasting standaard akoestische situatie [dB]	Geluidsreductie door geadviseerde maatregelen [dB] &	Toekomst met geadviseerde maatregel(en) [dB]	Overschrijding toets of streefwaarde/ (X=ja, leeg vak=nee)
Vuurland 1	2548WH	412	10.5	1	47	49		50	-0.54	-	52	-3.75	46	
Vuurland 1	2548WH	412	7.5	1	46	49		50	-1.25	-	52	-3.98	45	
Vuurland 2	2548WH	418	7.5	1	45	48		50	-2.25	-	51	-3.70	44	
Vuurland 3	2548WH	425	7.5	1	46	49		50	-1.01	-	52	-3.99	45	
Vuurland 4	2548WH	429	7.5	1	45	47		50	-2.53	-	50	-3.79	44	
Vuurland 5	2548WH	436	7.5	1	46	49		50	-0.93	-	52	-4.38	45	
Vuurland 6	2548WH	443	7.5	1	45	48		50	-1.97	-	51	-3.91	44	
Vuurland 7	2548WH	448	7.5	1	47	49		50	-0.60	-	52	-4.43	45	
Vuurland 8	2548WH	456	7.5	1	45	48		50	-1.85	-	51	-3.88	44	
Vuurland 9	2548WH	465	7.5	1	47	49		50	-0.54	-	52	-4.54	45	
Vuurland 10	2548WH	470	7.5	1	46	48		50	-1.61	-	51	-3.97	44	
Vuurland 11	2548WH	476	7.5	1	46	49		50	-0.63	-	52	-5.23	44	
Vuurland 11	2548WH	476	4.5	1	46	49		50	-1.01	-	52	-5.84	43	
Vuurland 12	2548WH	480	4.5	1	45	48		50	-2.48	-	50	-4.34	43	
Vuurland 12	2548WH	480	7.5	1	46	48		50	-1.63	-	51	-3.87	44	
Vuurland 13	2548WH	482	7.5	1	46	49		50	-1.29	-	52	-3.96	45	
Vuurland 13	2548WH	481	4.5	1	46	49		50	-0.76	-	52	-5.57	44	
Vuurland 13	2548WH	481	7.5	1	47	49		50	-0.60	-	52	-5.37	44	
Vuurland 14	2548WH	473	7.5	1	46	49		50	-1.34	-	52	-5.95	43	
Vuurland 15	2548WH	466	7.5	1	43	46		50	-4.36	-	49	-2.73	43	
Vuurland 16	2548WH	457	7.5	1	44	46		50	-4.38	-	49	-1.88	44	
Vuurland 41	2548WH	290	10.5	1	44	47		50	-3.14	-	50	-3.77	43	
Vuurland 42	2548WH	290	10.5	1	44	47		50	-3.14	-	50	-3.77	43	
Vuurland 43	2548WH	290	13.5	1	46	48		50	-1.95	-	51	-4.34	44	
Vuurland 44	2548WH	290	13.5	1	46	48		50	-1.95	-	51	-4.34	44	
Vuurland 45	2548WH	290	16.5	1	46	48		50	-1.87	-	51	-4.11	44	
Vuurland 46	2548WH	290	16.5	1	46	48		50	-1.87	-	51	-4.11	44	
Vuurland 48	2548WH	296	7.5	1	45	47		50	-3.19	-	50	-2.97	44	
Vuurland 49	2548WH	302	7.5	1	46	49		50	-1.01	-	52	-3.30	46	
Vuurland 50	2548WH	310	7.5	1	44	46		50	-4.04	-	49	-2.37	44	

Gemeente 's-Gravenhage

Adres en postcode		ID Rekenmodel	Waarneemhoogte [m]	Bestemming	Geluidsbelasting bij huidig GPP [dB]	Toekomst zonder nieuwe maatregelen [dB]	Sanering (AWBWC)	Toets- of streefwaarde [dB]	Effect van het project	Benodigde reductie [dB]	Geluidsbelasting standaard akoestische situatie [dB]	Geluidsreductie door geadviseerde maatregelen [dB] &	Toekomst met geadviseerde maatregel(en) [dB]	Overschrijding toets of streefwaarde/ (X=ja, leeg vak=nee)
Vuurland 51	2548WH	317	7.5	1	46	49		50	-1.10	-	52	-3.23	46	
Vuurland 52	2548WH	339	7.5	1	44	46		50	-3.86	-	49	-2.35	44	
Vuurland 53	2548WH	346	7.5	1	46	49		50	-1.20	-	52	-3.09	46	
Vuurland 54	2548WH	353	7.5	1	44	46		50	-3.71	-	49	-2.43	44	
Vuurland 55	2548WH	360	7.5	1	46	49		50	-1.22	-	52	-3.43	45	
Vuurland 56	2548WH	372	7.5	1	44	46		50	-3.63	-	49	-2.83	44	
Vuurland 57	2548WH	378	7.5	1	46	49		50	-1.14	-	52	-3.60	45	
Vuurland 58	2548WH	384	7.5	1	45	47		50	-3.06	-	50	-3.09	44	
Vuurland 59	2548WH	391	7.5	1	46	49		50	-1.09	-	52	-3.43	45	
Vuurland 60	2548WH	401	7.5	1	45	48		50	-2.46	-	50	-3.13	44	
Warnaarslaan 2	2496RA	15294	10.5	1	53						54	-0.03	53	
Warnaarslaan 2	2496RA	15294	7.5	1	53						53	-0.02	53	
Warnaarslaan 3	2496RA	15317	7.5	1	53						53	-0.03	53	
Warnaarslaan 4	2496RA	15333	7.5	1	53						53	0.00	52	
Warnaarslaan 5	2496RA	15346	7.5	1	52						53	0.00	52	
Warnaarslaan 6	2496RA	15364	10.5	1	53						53	0.00	53	
Warnaarslaan 8	2496RA	15398	7.5	1	51						51	-0.06	51	
Warnaarslaan 8	2496RA	15407	7.5	1	51						52	-0.06	51	
Warnaarslaan 9	2496RA	15407	10.5	1	53						55	-0.13	53	
Warnaarslaan 10	2496RA	15407	10.5	1	53						55	-0.13	53	
Warnaarslaan 11	2496RA	15419	10.5	1	54						55	-0.11	53	
Warnaarslaan 12	2496RA	15432	7.5	1	52						53	-0.06	52	
Warnaarslaan 13	2496RA	15443	7.5	1	52						53	-0.06	52	
Warnaarslaan 14	2496RA	15454	7.5	1	52						53	-0.06	52	
Warnaarslaan 15	2496RA	15471	7.5	1	53						53	-0.05	53	
Warnaarslaan 16	2496RA	15498	7.5	1	53						53	-0.05	53	
Warnaarslaan 17	2496RA	15509	7.5	1	53						54	-0.05	53	
Warnaarslaan 18	2496RA	15526	7.5	1	53						54	-0.05	53	
Warnaarslaan 19	2496RA	15542	7.5	1	53						54	-0.05	53	
Warnaarslaan 20	2496RA	15556	7.5	1	54						54	-0.05	53	

Gemeente 's-Gravenhage

Adres en postcode		ID Rekenmodel	Waarneemhoogte [m]	Bestemming	Geluidsbelasting bij huidig GPP [dB]	Toekomst zonder nieuwe maatregelen [dB]	Sanering (AWBWC)	Toets- of streefwaarde [dB]	Effect van het project	Benodigde reductie [dB]	Geluidsbelasting standaard akoestische situatie [dB]	& Geadviseerde maatregelen [dB]	Toekomst met geadvi-seerde maatregel(en) [dB]	Overschrijding toets of streef-waarde/ (X=ja, leeg vak=nee)
Warnaarslaan 21	2496RA	15571	7.5	1	53						54	-0.04	53	
Warnaarslaan 22	2496RA	15585	7.5	1	53						54	-0.04	53	
Warnaarslaan 23	2496RA	15614	7.5	1	54						54	-0.03	54	
Warnaarslaan 24	2496RA	15632	7.5	1	54						54	-0.01	54	
Warnaarslaan 25	2496RA	15641	7.5	1	54						54	-0.04	54	
Warnaarslaan 26	2496RA	15649	7.5	1	54						54	-0.03	54	
Warnaarslaan 27	2496RA	15666	7.5	1	54						54	-0.03	54	
Warnaarslaan 28	2496RA	15683	7.5	1	54						55	-0.04	54	
Warnaarslaan 29	2496RA	15691	7.5	1	54						55	-0.04	54	
Warnaarslaan 30	2496RA	15719	7.5	1	54						55	-0.02	54	
Warnaarslaan 30	2496RA	15702	7.5	1	54						55	-0.02	54	
Warnaarslaan 31	2496RA	15732	7.5	1	54						55	-0.04	54	
Warnaarslaan 32	2496RA	15753	7.5	1	54						54	-0.03	54	
Warnaarslaan 33	2496RA	15774	10.5	1	55						55	-0.06	55	
Warschaustraat 51	2548TS	102	7.5	1	45	47		50	-3.06	-	49	-2.65	44	
Warschaustraat 53	2548TS	105	7.5	1	44	47		50	-3.11	-	50	-3.13	44	
Warschaustraat 55	2548TS	109	7.5	1	44	47		50	-3.09	-	50	-3.35	44	
Warschaustraat 57	2548TS	110	7.5	1	44	47		50	-3.16	-	50	-3.56	43	
Warschaustraat 59	2548TS	112	7.5	1	44	47		50	-3.03	-	50	-3.80	43	
Warschaustraat 61	2548TS	137	7.5	1	44	46		50	-3.72	-	49	-2.58	44	
Warschaustraat 63	2548TS	137	7.5	1	44	46		50	-3.72	-	49	-2.58	44	
Warschaustraat 65	2548TS	137	7.5	1	44	46		50	-3.72	-	49	-2.58	44	
Warschaustraat 67	2548TS	137	7.5	1	44	46		50	-3.72	-	49	-2.58	44	
Warschaustraat 72	2548TS	170	10.5	1	45	47		50	-3.13	-	50	-2.45	44	
Warschaustraat 73	2548TS	170	10.5	1	45	47		50	-3.13	-	50	-2.45	44	
Warschaustraat 73 A	2548TS	170	10.5	1	45	47		50	-3.13	-	50	-2.45	44	
Warschaustraat 75	2548TS	142	10.5	1	43	46		50	-4.03	-	49	-3.44	43	
Warschaustraat 75 A	2548TS	142	10.5	1	43	46		50	-4.03	-	49	-3.44	43	
Warschaustraat 77	2548TS	142	10.5	1	43	46		50	-4.03	-	49	-3.44	43	
Warschaustraat 77 A	2548TS	142	10.5	1	43	46		50	-4.03	-	49	-3.44	43	

Gemeente 's-Gravenhage

Adres en postcode		ID Rekenmodel	Waarneemhoogte [m]	Bestemming	Geluidsbelasting bij huidig GPP [dB]	Toekomst zonder nieuwe maatregelen [dB]	Sanering (AWBWC)	Toets- of streefwaarde [dB]	Effect van het project	Benodigde reductie [dB]	Geluidsbelasting standaard akoestische situatie [dB]	& luidsreductie door geadviseerde maatregelen [dB]	Toekomst met geadvi-seerde maatregel(en) [dB]	Overschrijding toets of streef-waarde/ (X=ja, leeg vak=nee)
Warschaustraat 79	2548TS	142	10.5	1	43	46		50	-4.03	-	49	-3.44	43	
Warschaustraat 79 A	2548TS	142	10.5	1	43	46		50	-4.03	-	49	-3.44	43	
Waterbiesweg 3	2548XA	645	7.5	1	48	50		50	0.08	-	52	-1.84	48	
Waterbiesweg 5	2548XA	649	7.5	1	48	50		50	0.19	-	52	-2.42	48	
Waterbiesweg 7	2548XA	653	7.5	1	49	51		50	0.93	0.43	53	-2.04	49	
Waterbiesweg 8	2548WZ	663	1.5	1	49	51		50	1.02	0.52	53	-4.30	47	
Waterbiesweg 8	2548WZ	663	4.5	1	49	51		50	1.46	0.96	54	-3.95	48	
Waterbiesweg 8	2548WZ	661	4.5	1	49	51		50	0.96	0.46	54	-4.74	46	
Waterbiesweg 9	2548XA	656	7.5	1	49	51		50	0.70	0.20	53	-2.35	48	
Waterbiesweg 10	2548WZ	661	4.5	1	49	51		50	0.96	0.46	54	-4.74	46	
Waterbiesweg 10	2548WZ	663	4.5	1	49	51		50	1.46	0.96	54	-3.95	48	
Waterbiesweg 10	2548WZ	663	1.5	1	49	51		50	1.02	0.52	53	-4.30	47	
Waterbiesweg 11	2548XA	660	7.5	1	49	50		50	0.49	-	53	-1.92	49	
Waterbiesweg 12	2548WZ	661	7.5	1	50	52		50	2.31	1.81	55	-4.24	48	
Waterbiesweg 12	2548WZ	663	7.5	1	50	52		50	2.02	1.52	54	-3.28	49	
Waterbiesweg 13	2548XA	664	7.5	1	48	51		50	0.51	0.01	53	-2.10	48	
Waterbiesweg 14	2548WZ	663	7.5	1	50	52		50	2.02	1.52	54	-3.28	49	
Waterbiesweg 14	2548WZ	661	7.5	1	50	52		50	2.31	1.81	55	-4.24	48	
Waterbiesweg 15	2548XA	668	7.5	1	49	51		50	0.98	0.48	53	-1.74	49	
Waterbiesweg 16	2548WZ	663	10.5	1	50	52		50	2.30	1.82	55	-2.82	50	
Waterbiesweg 16	2548WZ	661	10.5	1	50	52		50	2.32	1.87	55	-2.88	49	
Waterbiesweg 17	2548XA	673	7.5	1	48	50		50	0.35	-	53	-2.12	48	
Waterbiesweg 18	2548WZ	661	10.5	1	50	52		50	2.32	1.87	55	-2.88	49	
Waterbiesweg 18	2548WZ	663	10.5	1	50	52		50	2.30	1.82	55	-2.82	50	
Waterbiesweg 19	2548XA	675	7.5	1	49	52		50	1.50	1.00	54	-2.00	50	
Waterbiesweg 20	2548WZ	663	10.5	1	50	52		50	2.30	1.82	55	-2.82	50	
Waterbiesweg 20	2548WZ	661	10.5	1	50	52		50	2.32	1.87	55	-2.88	49	
Waterbiesweg 21	2548XA	679	7.5	1	49	51		50	1.10	0.60	53	-1.84	49	
Waterbiesweg 22	2548WZ	661	13.5	1	50	52		50	2.30	1.87	55	-2.65	50	
Waterbiesweg 22	2548WZ	663	13.5	1	50	52		50	2.28	1.86	55	-2.62	50	

Gemeente 's-Gravenhage

Adres en postcode		ID Rekenmodel	Waarneemhoogte [m]	Bestemming	Geluidsbelasting bij huidig GPP [dB]	Toekomst zonder nieuwe maatregelen [dB]	Sanering (AWBWC)	Toets- of streefwaarde [dB]	Effect van het project	Benodigde reductie [dB]	Geluidsbelasting standaard akoestische situatie [dB]	& Luidsreductie door geadviseerde maatregelen [dB]	Toekomst met geadviseerde maatregel(en) [dB]	Overschrijding toets of streefwaarde/ (X=ja, leeg vak=nee)
Waterbiesweg 23	2548XA	681	7.5	1	50	52		50	1.70	1.20	54	-1.68	50	
Waterbiesweg 24	2548WZ	661	13.5	1	50	52		50	2.30	1.87	55	-2.65	50	
Waterbiesweg 24	2548WZ	663	13.5	1	50	52		50	2.28	1.86	55	-2.62	50	
Waterbiesweg 25	2548XA	683	7.5	1	50	52		50	1.72	1.22	54	-1.56	50	
Waterbiesweg 26	2548WZ	661	16.5	1	50	52		50	2.27	1.91	55	-2.47	50	
Waterbiesweg 26	2548WZ	663	16.5	1	50	52		50	2.25	1.89	55	-2.43	50	
Waterbiesweg 27	2548XA	686	7.5	1	50	52		50	2.08	1.59	54	-1.81	50	
Waterbiesweg 28	2548WZ	661	16.5	1	50	52		50	2.27	1.91	55	-2.47	50	
Waterbiesweg 28	2548WZ	663	16.5	1	50	52		50	2.25	1.89	55	-2.43	50	
Waterbiesweg 29	2548XA	689	7.5	1	51	53		51	2.01	1.21	55	-1.65	51	
Waterbiesweg 30	2548WZ	663	16.5	1	50	52		50	2.25	1.89	55	-2.43	50	
Waterbiesweg 30	2548WZ	661	16.5	1	50	52		50	2.27	1.91	55	-2.47	50	
Waterbiesweg 31	2548XA	693	4.5	1	52	54		52	1.99	1.63	57	-3.31	51	
Waterbiesweg 31	2548XA	693	1.5	1	52	54		52	2.00	1.30	56	-3.56	50	
Waterbiesweg 31	2548XA	693	7.5	1	52	54		52	2.02	1.98	57	-3.15	51	
Waterbiesweg 32	2548WZ	669	7.5	1	49	52		50	1.57	1.07	54	-4.00	48	
Waterbiesweg 33	2548XA	690	7.5	1	52	54		52	2.30	1.30	56	-2.86	51	
Waterbiesweg 33	2548XA	690	1.5	1	51	54		51	2.35	2.06	56	-3.41	50	
Waterbiesweg 33	2548XA	690	4.5	1	51	54		51	2.33	2.27	56	-3.14	51	
Waterbiesweg 34	2548WZ	670	7.5	1	48	52		50	1.52	1.02	55	-4.74	47	
Waterbiesweg 35	2548XA	682	7.5	1	52	54		52	2.31	1.41	56	-2.95	51	
Waterbiesweg 35	2548XA	682	1.5	1	51	54		51	2.45	2.23	56	-3.59	50	
Waterbiesweg 35	2548XA	682	4.5	1	52	54		52	2.43	1.49	57	-3.34	51	
Waterbiesweg 36	2548WZ	677	7.5	1	50	52		50	1.86	1.36	54	-3.82	48	
Waterbiesweg 36	2548WZ	677	4.5	1	49	52		50	1.63	1.13	54	-4.14	47	
Waterbiesweg 37	2548XA	676	7.5	1	51	54		51	2.34	2.34	56	-2.89	51	
Waterbiesweg 37	2548XA	676	1.5	1	51	54		51	2.44	2.26	56	-3.53	50	
Waterbiesweg 37	2548XA	676	4.5	1	51	54		51	2.45	2.45	57	-3.28	51	
Waterbiesweg 38	2548WZ	680	7.5	1	50	52		50	1.81	1.31	54	-4.06	48	
Waterbiesweg 38	2548WZ	678	7.5	1	49	52		50	1.63	1.13	55	-4.68	47	

Gemeente 's-Gravenhage

Adres en postcode		ID Rekenmodel	Waarneemhoogte [m]	Bestemming	Geluidsbelasting bij huidig GPP [dB]	Toekomst zonder nieuwe maatregelen [dB]	Sanering (AWBWC)	Toets- of streefwaarde [dB]	Effect van het project	Benodigde reductie [dB]	Geluidsbelasting standaard akoestische situatie [dB]	& Luidsreductie door geadviseerde maatregelen [dB]	Toekomst met geadvi-seerde maatregel(en) [dB]	Overschrijding toets of streef-waarde/ (X=ja, leeg vak=nee)
Waterbiesweg 38	2548WZ	680	4.5	1	49	52		50	1.56	1.06	54	-4.44	47	
Waterbiesweg 39	2548XA	650	1.5	1	51	54		51	2.45	2.12	56	-3.41	50	
Waterbiesweg 39	2548XA	650	7.5	1	51	54		51	2.44	2.28	56	-2.86	51	
Waterbiesweg 39	2548XA	650	4.5	1	52	54		52	2.45	1.53	57	-3.28	51	
Waterbiesweg 40	2548WZ	684	7.5	1	50	52		50	2.10	1.60	54	-3.85	48	
Waterbiesweg 40	2548WZ	684	4.5	1	50	52		50	1.88	1.38	54	-4.12	48	
Waterbiesweg 41	2548XA	647	1.5	1	51	54		51	2.41	2.04	56	-3.36	50	
Waterbiesweg 41	2548XA	647	4.5	1	52	54		52	2.41	1.45	57	-3.26	51	
Waterbiesweg 41	2548XA	647	7.5	1	51	54		51	2.42	2.21	56	-2.88	51	
Waterbiesweg 42	2548WZ	685	7.5	1	49	52		50	2.00	1.50	55	-5.02	47	
Waterbiesweg 42	2548WZ	687	4.5	1	49	52		50	1.76	1.26	54	-4.39	47	
Waterbiesweg 42	2548WZ	687	7.5	1	50	52		50	2.00	1.50	54	-4.06	48	
Waterbiesweg 43	2548XA	633	4.5	1	52	54		52	2.43	1.43	57	-3.14	51	
Waterbiesweg 43	2548XA	633	7.5	1	51	54		51	2.33	2.08	56	-2.72	51	
Waterbiesweg 44	2548WZ	691	7.5	1	50	52		50	2.27	1.97	55	-3.52	49	
Waterbiesweg 44	2548WZ	691	4.5	1	50	52		50	2.24	1.74	55	-3.69	49	
Waterbiesweg 45	2548XA	631	7.5	1	51	54		51	2.27	2.04	56	-2.81	51	
Waterbiesweg 45	2548XA	631	4.5	1	52	54		52	2.35	1.43	57	-3.24	51	
Waterbiesweg 46	2548WZ	692	7.5	1	50	53		50	2.76	2.35	56	-4.38	48	
Waterbiesweg 48	2548WZ	694	4.5	1	50	53		50	2.23	2.04	55	-3.32	49	
Waterbiesweg 48	2548WZ	694	7.5	1	51	53		51	2.21	1.25	55	-3.16	50	
Waterbiesweg 50	2548WZ	695	4.5	1	50	53		50	2.54	2.04	55	-4.19	48	
Waterbiesweg 50	2548WZ	695	7.5	1	51	53		51	2.62	1.95	56	-3.62	50	
Waterbiesweg 52	2548WZ	697	7.5	1	51	54		51	2.13	2.02	56	-2.64	51	
Waterbiesweg 54	2548WZ	699	7.5	1	51	53		51	2.14	1.77	55	-2.73	51	
Waterbiesweg 54	2548WZ	698	7.5	1	51	53		51	2.63	1.90	56	-3.99	49	
Waterbiesweg 54	2548WZ	699	4.5	1	51	53		51	2.14	1.28	55	-3.23	50	
Waterbiesweg 54	2548WZ	698	4.5	1	50	53		50	2.75	2.25	55	-4.74	48	
Waterbiesweg 56	2548WZ	700	4.5	1	50	53		50	2.16	2.15	55	-3.74	49	
Waterbiesweg 56	2548WZ	700	7.5	1	51	53		51	2.17	1.80	56	-3.04	50	

Gemeente 's-Gravenhage

Adres en postcode		ID Rekenmodel	Waarneemhoogte [m]	Bestemming	Geluidsbelasting bij huidig GPP [dB]	Toekomst zonder nieuwe maatregelen [dB]	Sanering (AWBWC)	Toets- of streefwaarde [dB]	Effect van het project	Benodigde reductie [dB]	Geluidsbelasting standaard akoestische situatie [dB]	Toekomst met geadviseerde maatregelen [dB] & Luidsreductie door	Toekomst met geadviseerde maatregel(en) [dB]	Overschrijding toets of streef-waarde/ (X=ja, leeg vak=nee)
Waterbiesweg 58	2548WZ	701	7.5	1	50	53		50	2.65	2.15	55	-4.77	48	
Waterbiesweg 58	2548WZ	702	7.5	1	51	53		51	2.14	1.72	56	-3.17	50	
Waterbiesweg 58	2548WZ	702	4.5	1	50	53		50	2.15	2.11	55	-3.86	49	
Waterbiesweg 60	2548WZ	705	1.5	1	51	53		51	2.22	1.43	55	-4.38	49	
Waterbiesweg 60	2548WZ	705	7.5	1	51	53		51	2.26	1.67	56	-3.55	50	
Waterbiesweg 60	2548WZ	705	4.5	1	50	53		50	2.32	2.14	55	-4.29	48	
Waterbiesweg 62	2548WZ	706	7.5	1	51	53		51	2.25	1.36	55	-3.92	49	
Waterbiesweg 64	2548WZ	710	7.5	1	52	54		52	2.16	1.19	56	-3.24	50	
Waterbiesweg 66	2548WZ	711	7.5	1	52	54		52	2.67	1.99	57	-3.38	51	
Waterbiesweg 66	2548WZ	711	4.5	1	52	54		52	2.70	1.83	57	-3.62	51	
Waterbiesweg 66	2548WZ	711	1.5	1	51	54		51	2.68	2.64	57	-3.85	50	
Waterbiesweg 66	2548WZ	712	7.5	1	52	54		52	2.23	1.25	56	-3.24	51	
Waterhoenhof 1	2496NP	16001	7.5	1	51						52	-0.06	51	
Waterhoenhof 1	2496NP	15975	7.5	1	52						53	-0.10	51	
Waterhoenhof 2	2496NP	16034	7.5	1	52						53	-0.04	52	
Waterhoenhof 3	2496NP	15975	7.5	1	52						53	-0.10	51	
Waterhoenhof 4	2496NP	16012	7.5	1	52						52	-0.06	51	
Waterhoenhof 5	2496NP	15975	7.5	1	52						53	-0.10	51	
Waterhoenhof 6	2496NP	16012	7.5	1	52						52	-0.06	51	
Waterhoenhof 7	2496NP	15840	7.5	1	55						57	-0.18	55	
Waterhoenhof 8	2496NP	15897	7.5	1	55						57	-0.13	55	
Waterhoenhof 8	2496NP	15900	7.5	1	55						57	-0.22	55	
Waterhoenhof 8	2496NP	15900	10.5	1	55						57	-0.20	55	
Waterhoenhof 8	2496NP	15897	10.5	1	55						57	-0.08	55	
Waterkersvijver 3	2548WT	536	7.5	1	49	51		50	1.48	0.98	54	-2.19	49	
Waterkersvijver 4	2548WT	514	7.5	1	47	50		50	-0.48	-	52	-2.20	47	
Waterkersvijver 5	2548WT	567	7.5	1	48	50		50	0.34	-	53	-1.52	49	
Waterkersvijver 6	2548WT	532	7.5	1	50	52		50	1.70	1.20	54	-2.65	49	
Waterkersvijver 7	2548WT	585	7.5	1	48	50		50	0.26	-	52	-1.60	49	
Waterkersvijver 8	2548WT	543	7.5	1	50	52		50	1.94	1.44	54	-2.87	49	

Gemeente 's-Gravenhage

Adres en postcode		ID Rekenmodel	Waarneemhoogte [m]	Bestemming	Geluidsbelasting bij huidig GPP [dB]	Toekomst zonder nieuwe maatregelen [dB]	Sanering (AWBWC)	Toets- of streefwaarde [dB]	Effect van het project	Benodigde reductie [dB]	Geluidsbelasting standaard akoestische situatie [dB]	& Luidsreductie door geadviseerde maatregelen [dB]	Toekomst met geadviseerde maatregel(en) [dB]	Overschrijding toets of streefwaarde/ (X=ja, leeg vak=nee)
Waterkersvijver 9	2548WT	610	7.5	1	48	50		50	-0.06	-	52	-3.05	47	
Waterkersvijver 10	2548WT	571	7.5	1	49	52		50	1.62	1.12	54	-3.16	48	
Waterkersvijver 11	2548WT	616	7.5	1	49	51		50	1.28	0.78	54	-2.45	49	
Waterkersvijver 12	2548WT	591	7.5	1	49	52		50	2.16	1.66	55	-3.80	48	
Waterkersvijver 13	2548WT	623	7.5	1	47	49		50	-0.67	-	52	-1.55	48	
Waterkersvijver 14	2548WT	608	7.5	1	49	52		50	2.28	1.78	55	-4.07	48	
Waterkersvijver 15	2548WT	641	7.5	1	49	51		50	0.88	0.38	53	-2.65	48	
Watersniphof 1	2496NR	15867	7.5	1	53						54	-0.11	53	
Watersniphof 2	2496NR	15899	7.5	1	53						53	-0.11	53	
Watersniphof 3	2496NR	15839	7.5	1	52						53	-0.02	52	
Watersniphof 4	2496NR	15839	7.5	1	52						53	-0.02	52	
Watersniphof 5	2496NR	15839	7.5	1	52						53	-0.02	52	
Watersniphof 9	2496NR	15699	7.5	1	56						57	-0.12	55	
Watersniphof 10	2496NR	15743	10.5	1	55						57	-0.13	55	
Watersniphof 10	2496NR	15735	7.5	1	55						57	-0.12	55	
Watersniphof 10	2496NR	15735	10.5	1	55						57	-0.11	55	
Watersniphof 10	2496NR	15743	7.5	1	56						57	-0.12	55	
Weidevogellaan 1	2496HM	18858	4.5	1	49	50		50	-0.19	-	50	-0.78	49	
Weidevogellaan 1	2496HM	18867	4.5	1	50	50		50	0.18	-	50	-0.60	50	
Weidevogellaan 2	2496HK	18834	7.5	1	52	52		52	0.33	-	53	-0.51	52	
Weidevogellaan 3	2496HM	18867	7.5	1	51	52		51	0.37	0.37	52	-0.50	51	
Weidevogellaan 4	2496HK	18834	10.5	1	55	56		55	0.40	0.20	56	-0.67	55	
Weidevogellaan 5	2496HM	18867	10.5	1	53	54		53	0.47	0.30	54	-0.68	53	
Weidevogellaan 5	2496HM	18858	10.5	1	53	54		53	0.48	0.24	54	-0.67	53	
Weidevogellaan 6	2496HK	18834	10.5	1	55	56		55	0.40	0.20	56	-0.67	55	
Weidevogellaan 7	2496HM	18847	10.5	1	53	54		53	0.42	0.24	54	-0.60	53	
Weidevogellaan 11	2496HM	18847	10.5	1	53	54		53	0.42	0.24	54	-0.60	53	
Weidevogellaan 11	2496HM	18855	10.5	1	53	54		53	0.46	0.13	54	-0.66	53	
Weidevogellaan 12	2496HK	18831	10.5	1	55	56		55	0.42	0.27	56	-0.68	55	
Weidevogellaan 13	2496HM	18847	10.5	1	53	54		53	0.42	0.24	54	-0.60	53	

Gemeente 's-Gravenhage

Adres en postcode		ID Rekenmodel	Waarneemhoogte [m]	Bestemming	Geluidsbelasting bij huidig GPP [dB]	Toekomst zonder nieuwe maatregelen [dB]	Sanering (AWBWC)	Toets- of streefwaarde [dB]	Effect van het project	Benodigde reductie [dB]	Geluidsbelasting standaard akoestische situatie [dB]	& Luidsreductie door geadviseerde maatregelen [dB]	Toekomst met geadvi-seerde maatregel(en) [dB]	Overschrijding toets of streef-waarde/ (X=ja, leeg vak=nee)
Weidevogellaan 14	2496HK	18822	7.5	1	54	54		54	0.11	-	54	-0.22	53	
Weidevogellaan 15	2496HM	18827	7.5	1	50	50		50	0.39	-	51	-0.57	50	
Weidevogellaan 16	2496HK	18812	7.5	1	54	54		54	0.13	-	54	-0.26	54	
Weidevogellaan 17	2496HM	18827	7.5	1	50	50		50	0.39	-	51	-0.57	50	
Weidevogellaan 18	2496HK	18798	7.5	1	53	54		53	0.23	0.10	54	-0.39	53	
Weidevogellaan 19	2496HM	18818	7.5	1	51	51		51	0.24	-	51	-0.47	50	
Weidevogellaan 20	2496HK	18790	7.5	1	53	53		53	0.25	-	53	-0.46	53	
Weidevogellaan 23	2496HM	18805	7.5	1	51	51		51	0.22	-	52	-0.35	51	
Weidevogellaan 24	2496HK	18783	7.5	1	52	52		52	0.36	-	53	-0.59	52	
Weidevogellaan 25	2496HM	18792	4.5	1	48	49		50	-1.35	-	49	-0.40	48	
Weidevogellaan 27	2496HM	18792	7.5	1	52	52		52	0.17	-	52	-0.24	52	
Weidevogellaan 28	2496HK	18769	7.5	1	53	53		53	0.02	-	54	-0.10	53	
Weidevogellaan 29	2496HM	18792	7.5	1	52	52		52	0.17	-	52	-0.24	52	
Weidevogellaan 30	2496HK	18769	7.5	1	53	53		53	0.02	-	54	-0.10	53	
Weidevogellaan 31	2496HM	18756	10.5	1	53	53		53	0.16	-	54	-0.36	53	
Weidevogellaan 32	2496HK	18642	4.5	1	49	49		50	-1.08	-	49	-0.50	48	
Weidevogellaan 33	2496HM	18750	10.5	1	53	53		53	0.17	-	53	-0.33	52	
Weidevogellaan 34	2496HK	18642	4.5	1	49	49		50	-1.08	-	49	-0.50	48	
Weidevogellaan 35	2496HM	18740	10.5	1	52	52		52	0.09	-	53	-0.33	52	
Weidevogellaan 36	2496HK	18642	4.5	1	49	49		50	-1.08	-	49	-0.50	48	
Weidevogellaan 37	2496HM	18737	10.5	1	52	52		52	0.11	-	53	-0.37	52	
Weidevogellaan 38	2496HK	18642	7.5	1	54	55		54	0.55	0.10	55	-0.79	54	
Weidevogellaan 39	2496HM	18725	10.5	1	52	52		52	0.34	-	53	-0.60	51	
Weidevogellaan 39	2496HM	18730	10.5	1	52	52		52	0.19	-	53	-0.47	51	
Weidevogellaan 40	2496HK	18642	7.5	1	54	55		54	0.55	0.10	55	-0.79	54	
Weidevogellaan 41	2496HM	18714	10.5	1	51	52		51	0.46	0.35	53	-0.73	51	
Weidevogellaan 42	2496HK	18642	7.5	1	54	55		54	0.55	0.10	55	-0.79	54	
Weidevogellaan 43	2496HM	18705	10.5	1	52	52		52	0.66	-	53	-0.99	51	
Weidevogellaan 44	2496HK	18642	7.5	1	54	55		54	0.55	0.10	55	-0.79	54	
Weidevogellaan 45	2496HM	18707	7.5	1	50	50		50	0.32	-	51	-0.51	50	

Gemeente 's-Gravenhage

Adres en postcode		ID Rekenmodel	Waarneemhoogte [m]	Bestemming	Geluidsbelasting bij huidig GPP [dB]	Toekomst zonder nieuwe maatregelen [dB]	Sanering (AWBWC)	Toets- of streefwaarde [dB]	Effect van het project	Benodigde reductie [dB]	Geluidsbelasting standaard akoestische situatie [dB]	& luidsreductie door geadviseerde maatregelen [dB]	Toekomst met geadvi-seerde maatregel(en) [dB]	Overschrijding toets of streef-waarde/ (X=ja, leeg vak=nee)
Weidevogellaan 47	2496HM	18686	7.5	1	52	53		52	0.61	0.10	53	-0.88	52	
Weidevogellaan 49	2496HM	18679	7.5	1	52	53		52	0.56	0.37	53	-0.79	52	
Weidevogellaan 50	2496HL	18343	7.5	1	50	50		50	-0.10	-	50	-0.18	50	
Weidevogellaan 51	2496HM	18658	7.5	1	53	54		53	0.46	0.05	54	-0.59	53	
Weidevogellaan 51	2496HM	18658	10.5	1	54	54		54	0.45	-	55	-0.63	53	
Weidevogellaan 52	2496HL	18343	7.5	1	50	50		50	-0.10	-	50	-0.18	50	
Weidevogellaan 53	2496HM	18659	7.5	1	50	50		50	0.14	-	51	-0.68	49	
Weidevogellaan 54	2496HL	18343	7.5	1	50	50		50	-0.10	-	50	-0.18	50	
Weidevogellaan 55	2496HM	18638	7.5	1	54	54		54	0.34	-	54	-0.44	54	
Weidevogellaan 56	2496HL	18343	7.5	1	50	50		50	-0.10	-	50	-0.18	50	
Weidevogellaan 57	2496HN	18570	7.5	1	53	54		53	0.33	0.09	54	-0.44	53	
Weidevogellaan 57	2496HN	18570	10.5	1	54	54		54	0.28	-	55	-0.42	54	
Weidevogellaan 58	2496HL	18343	7.5	1	50	50		50	-0.10	-	50	-0.18	50	
Weidevogellaan 59	2496HN	18559	10.5	1	54	54		54	0.30	-	54	-0.46	53	
Weidevogellaan 60	2496HL	18285	7.5	1	54	54		54	0.13	-	54	-0.38	54	
Weidevogellaan 61	2496HN	18549	10.5	1	53	54		53	0.28	0.04	54	-0.49	53	
Weidevogellaan 62	2496HL	18271	7.5	1	54	54		54	0.01	-	54	-0.17	54	
Weidevogellaan 63	2496HN	18539	10.5	1	53	53		53	0.29	-	54	-0.51	53	
Weidevogellaan 64	2496HL	18254	7.5	1	53	53		53	0.06	-	53	-0.17	53	
Weidevogellaan 65	2496HN	18526	7.5	1	51	52		51	0.17	0.08	52	-0.40	51	
Weidevogellaan 66	2496HL	18233	7.5	1	53	53		53	0.34	-	53	-0.45	53	
Weidevogellaan 67	2496HN	18521	10.5	1	52	52		52	0.15	-	53	-0.41	52	
Weidevogellaan 68	2496HL	18219	7.5	1	53	53		53	0.31	-	54	-0.44	53	
Weidevogellaan 69	2496HN	18502	10.5	1	52	52		52	0.11	-	53	-0.46	52	
Weidevogellaan 70	2496HL	18205	7.5	1	53	54		53	0.26	0.08	54	-0.44	53	
Weidevogellaan 71	2496HN	18486	10.5	1	52	53		52	0.29	0.04	53	-0.60	52	
Weidevogellaan 72	2496HL	18188	7.5	1	53	54		53	0.22	0.22	54	-0.43	53	
Weidevogellaan 73	2496HN	18464	7.5	1	52	53		52	0.90	0.20	53	-1.02	52	
Weidevogellaan 74	2496HL	18173	7.5	1	53	53		53	0.14	-	54	-0.35	53	
Weidevogellaan 75	2496HN	18382	7.5	1	52	52		52	-0.01	-	53	-0.20	52	

Gemeente 's-Gravenhage

Adres en postcode		ID Rekenmodel	Waarneemhoogte [m]	Bestemming	Geluidsbelasting bij huidig GPP [dB]	Toekomst zonder nieuwe maatregelen [dB]	Sanering (AWBWC)	Toets- of streefwaarde [dB]	Effect van het project	Benodigde reductie [dB]	Geluidsbelasting standaard akoestische situatie [dB]	& luidsreductie door geadviseerde maatregelen [dB]	Toekomst met geadvi-seerde maatregel(en) [dB]	Overschrijding toets of streef-waarde/ (X=ja, leeg vak=nee)
Weidevogellaan 76	2496LL	17995	7.5	1	54	54		54	0.19	-	55	-0.35	54	
Weidevogellaan 77	2496HN	18365	7.5	1	52	51		52	-0.03	-	52	-0.15	51	
Weidevogellaan 77	2496HN	18374	7.5	1	51	51		51	-0.03	-	52	-0.14	51	
Weidevogellaan 78	2496LL	17974	7.5	1	53	53		53	0.15	-	54	-0.38	53	
Weidevogellaan 79	2496HN	18347	7.5	1	51	51		51	-0.02	-	52	-0.16	51	
Weidevogellaan 80	2496LL	17954	7.5	1	53	53		53	0.23	-	54	-0.46	53	
Weidevogellaan 81	2496HN	18348	7.5	1	51	51		51	0.45	-	51	-0.54	51	
Weidevogellaan 82	2496LL	17937	7.5	1	53	53		53	0.28	-	53	-0.54	53	
Weidevogellaan 83	2496HN	18331	7.5	1	51	51		51	0.33	-	51	-0.43	51	
Weidevogellaan 84	2496LL	17919	7.5	1	53	53		53	0.25	-	54	-0.50	53	
Weidevogellaan 85	2496HN	18309	7.5	1	51	51		51	0.02	-	52	-0.19	51	
Weidevogellaan 86	2496LL	17890	7.5	1	53	53		53	0.20	-	53	-0.39	53	
Weidevogellaan 87	2496HN	18276	7.5	1	51	51		51	0.13	-	52	-0.47	50	
Weidevogellaan 88	2496LL	17869	7.5	1	53	53		53	0.08	-	53	-0.28	53	
Weidevogellaan 89	2496HN	18239	7.5	1	52	52		52	0.62	-	53	-0.87	51	
Weidevogellaan 90	2496LL	17848	7.5	1	52	52		52	0.06	-	53	-0.22	52	
Weidevogellaan 91	2496LK	18053	7.5	1	53	53		53	-0.03	-	54	-0.11	53	
Weidevogellaan 92	2496LL	17829	7.5	1	52	52		52	0.06	-	53	-0.20	52	
Weidevogellaan 93	2496LK	18039	7.5	1	53	53		53	0.01	-	53	-0.16	53	
Weidevogellaan 94	2496LL	17806	7.5	1	51	52		51	0.35	0.18	52	-0.86	51	
Weidevogellaan 95	2496LK	18021	7.5	1	52	52		52	-0.01	-	52	-0.17	52	
Weidevogellaan 96	2496LL	17724	7.5	1	53	53		53	0.35	-	54	-0.48	53	
Weidevogellaan 97	2496LK	18013	7.5	1	52	52		52	-0.01	-	52	-0.21	51	
Weidevogellaan 98	2496LL	17699	7.5	1	53	53		53	0.12	-	54	-0.21	53	
Weidevogellaan 99	2496LK	17999	7.5	1	51	51		51	0.01	-	52	-0.17	51	
Weidevogellaan 100	2496LL	17689	7.5	1	53	53		53	0.06	-	53	-0.16	53	
Weidevogellaan 101	2496LK	17982	7.5	1	51	51		51	-0.05	-	52	-0.13	51	
Weidevogellaan 102	2496LL	17677	7.5	1	53	53		53	0.01	-	53	-0.13	53	
Weidevogellaan 103	2496LK	17962	7.5	1	51	51		51	-0.03	-	52	-0.11	51	
Weidevogellaan 103	2496LK	17957	7.5	1	50	51		50	0.02	0.01	51	-0.12	50	

Gemeente 's-Gravenhage

Adres en postcode		ID Rekenmodel	Waarneemhoogte [m]	Bestemming	Geluidsbelasting bij huidig GPP [dB]	Toekomst zonder nieuwe maatregelen [dB]	Sanering (AWBWC)	Toets- of streefwaarde [dB]	Effect van het project	Benodigde reductie [dB]	Geluidsbelasting standaard akoestische situatie [dB]	& Luidsreductie door geadviseerde maatregelen [dB]	Toekomst met geadviseerde maatregel(en) [dB]	Overschrijding toets of streefwaarde/ (X=ja, leeg vak=nee)
Weidevogellaan 104	2496LL	17655	7.5	1	52	52		52	0.00	-	53	-0.12	52	
Weidevogellaan 105	2496LK	17939	7.5	1	51	51		51	0.03	-	52	-0.21	51	
Weidevogellaan 105	2496LK	17945	7.5	1	51	51		51	-0.03	-	52	-0.13	51	
Weidevogellaan 106	2496LL	17641	7.5	1	52	52		52	0.05	-	53	-0.20	52	
Weidevogellaan 107	2496LK	17932	7.5	1	52	52		52	0.04	-	53	-0.25	52	
Weidevogellaan 108	2496LL	17630	7.5	1	52	52		52	0.09	-	53	-0.27	52	
Weidevogellaan 109	2496LK	17883	7.5	1	52	53		52	0.18	0.05	53	-0.46	52	
Weidevogellaan 110	2496LL	17614	7.5	1	52	52		52	0.16	-	53	-0.35	52	
Weidevogellaan 111	2496LK	17810	7.5	1	53	53		53	0.24	-	54	-0.44	53	
Weidevogellaan 112	2496LL	17592	7.5	1	52	52		52	0.29	-	53	-0.47	52	
Weidevogellaan 113	2496LK	17782	7.5	1	52	52		52	0.03	-	53	-0.17	52	
Weidevogellaan 115	2496LK	17776	7.5	1	51	52		51	0.21	0.10	53	-0.61	51	
Weidevogellaan 117	2496LK	17759	7.5	1	51	51		51	0.22	-	52	-0.77	51	
Weidevogellaan 118	2496MX	16967	7.5	1	51						52	-0.10	51	
Weidevogellaan 119	2496LK	17745	7.5	1	51	52		51	0.58	0.17	52	-1.28	50	
Weidevogellaan 120	2496MX	16965	7.5	1	52						52	-0.41	52	
Weidevogellaan 121	2496LK	17730	7.5	1	51	52		51	1.02	0.70	52	-1.68	51	
Weidevogellaan 122	2496MX	16958	7.5	1	52						52	-0.68	51	
Weidevogellaan 123	2496LK	17712	7.5	1	51	52		51	1.10	0.81	53	-1.58	51	
Weidevogellaan 124	2496MX	16951	7.5	1	50						51	-0.85	50	
Weidevogellaan 125	2496LK	17701	7.5	1	52	53		52	0.98	0.09	53	-1.20	51	
Weidevogellaan 126	2496MX	16951	7.5	1	50						51	-0.85	50	
Weidevogellaan 127	2496LK	17693	7.5	1	51	52		51	0.56	0.17	52	-0.74	51	
Weidevogellaan 128	2496MX	16951	7.5	1	50						51	-0.85	50	
Weidevogellaan 129	2496LK	17673	7.5	1	49	49		50	-0.80	-	51	-0.09	49	
Weidevogellaan 129	2496LK	17664	7.5	1	49	49		50	-1.17	-	51	-0.23	49	
Weidevogellaan 130	2496MX	16951	7.5	1	50						51	-0.85	50	
Weidevogellaan 131	2496LK	17653	7.5	1	50	51		50	0.76	0.26	52	-1.90	49	
Weidevogellaan 132	2496MX	16951	7.5	1	50						51	-0.85	50	
Weidevogellaan 133	2496MS	17583	4.5	1	48	50		50	-0.23	-	51	-2.20	48	

Gemeente 's-Gravenhage

Adres en postcode		ID Rekenmodel	Waarneemhoogte [m]	Bestemming	Geluidsbelasting bij huidig GPP [dB]	Toekomst zonder nieuwe maatregelen [dB]	Sanering (AWBWC)	Toets- of streefwaarde [dB]	Effect van het project	Benodigde reductie [dB]	Geluidsbelasting standaard akoestische situatie [dB]	& Luidsreductie door geadviseerde maatregelen [dB]	Toekomst met geadviseerde maatregel(en) [dB]	Overschrijding toets of streefwaarde/ (X=ja, leeg vak=nee)
Weidevogellaan 134	2496MX	16951	7.5	1	50						51	-0.85	50	
Weidevogellaan 135	2496MS	17573	10.5	1	53	54		53	0.62	0.37	55	-0.93	53	
Weidevogellaan 136	2496MX	16951	7.5	1	50						51	-0.85	50	
Weidevogellaan 137	2496MS	17544	4.5	1	48	50		50	0.27	-	51	-2.51	48	
Weidevogellaan 138	2496MX	16951	7.5	1	50						51	-0.85	50	
Weidevogellaan 139	2496MS	17544	4.5	1	48	50		50	0.27	-	51	-2.51	48	
Weidevogellaan 140	2496MX	16951	7.5	1	50						51	-0.85	50	
Weidevogellaan 141	2496MS	17544	7.5	1	51	52		51	1.12	0.68	53	-1.47	51	
Weidevogellaan 142	2496MX	16951	7.5	1	50						51	-0.85	50	
Weidevogellaan 143	2496MS	17544	7.5	1	51	52		51	1.12	0.68	53	-1.47	51	
Weidevogellaan 144	2496MX	16951	7.5	1	50						51	-0.85	50	
Weidevogellaan 145	2496MS	17544	10.5	1	53	54		53	0.69	0.45	54	-0.96	53	
Weidevogellaan 146	2496MX	16951	7.5	1	50						51	-0.85	50	
Weidevogellaan 147	2496MS	17544	10.5	1	53	54		53	0.69	0.45	54	-0.96	53	
Weidevogellaan 149	2496MS	17544	10.5	1	53	54		53	0.69	0.45	54	-0.96	53	
Weidevogellaan 150	2496MZ	16840	16.5	1	54						56	-0.85	54	
Weidevogellaan 151	2496MS	17525	7.5	1	52	52		52	0.99	-	53	-1.39	51	
Weidevogellaan 152	2496MZ	16840	16.5	1	54						56	-0.85	54	
Weidevogellaan 153	2496MS	17514	4.5	1	49	51		50	0.69	0.19	51	-2.36	48	
Weidevogellaan 154	2496MZ	16840	16.5	1	54						56	-0.85	54	
Weidevogellaan 155	2496MS	17502	4.5	1	49	51		50	0.72	0.22	51	-2.25	48	
Weidevogellaan 156	2496MZ	16840	16.5	1	54						56	-0.85	54	
Weidevogellaan 157	2496MS	17493	4.5	1	49	51		50	0.88	0.38	51	-2.02	49	
Weidevogellaan 158	2496MZ	16840	16.5	1	54						56	-0.85	54	
Weidevogellaan 159	2496MS	17483	4.5	1	50	51		50	1.07	0.57	51	-1.88	49	
Weidevogellaan 160	2496MZ	16840	16.5	1	54						56	-0.85	54	
Weidevogellaan 161	2496MS	17449	4.5	1	51	52		51	0.88	0.21	52	-1.19	51	
Weidevogellaan 162	2496MZ	16840	16.5	1	54						56	-0.85	54	
Weidevogellaan 163	2496MS	17419	4.5	1	51	51		51	0.66	-	52	-0.86	50	
Weidevogellaan 164	2496MZ	16840	16.5	1	54						56	-0.85	54	

Gemeente 's-Gravenhage

Adres en postcode		ID Rekenmodel	Waarneemhoogte [m]	Bestemming	Geluidsbelasting bij huidig GPP [dB]	Toekomst zonder nieuwe maatregelen [dB]	Sanering (AWBWC)	Toets- of streefwaarde [dB]	Effect van het project	Benodigde reductie [dB]	Geluidsbelasting standaard akoestische situatie [dB]	Toekomst met geadviseerde maatregelen [dB] & Geluidsreductie door	Toekomst met geadviseerde maatregel(en) [dB]	Overschrijding toets of streefwaarde/ (X=ja, leeg vak=nee)
Weidevogellaan 165	2496MS	17404	4.5	1	50	51		50	0.60	0.60	51	-0.78	50	
Weidevogellaan 166	2496MZ	16840	16.5	1	54						56	-0.85	54	
Weidevogellaan 167	2496MS	17395	4.5	1	51	51		51	0.55	-	51	-0.79	50	
Weidevogellaan 168	2496MZ	16840	16.5	1	54						56	-0.85	54	
Weidevogellaan 169	2496MS	17381	4.5	1	51	51		51	0.42	-	52	-0.69	50	
Weidevogellaan 170	2496MZ	16840	16.5	1	54						56	-0.85	54	
Weidevogellaan 171	2496MS	17370	4.5	1	51	51		51	0.36	-	51	-0.57	50	
Weidevogellaan 172	2496MZ	16840	16.5	1	54						56	-0.85	54	
Weidevogellaan 173	2496MS	17355	4.5	1	51	51		51	0.21	-	51	-0.43	51	
Weidevogellaan 174	2496MZ	16840	16.5	1	54						56	-0.85	54	
Weidevogellaan 175	2496MS	17373	7.5	1	52	53		52	0.35	0.25	53	-0.53	52	
Weidevogellaan 176	2496MZ	16840	16.5	1	54						56	-0.85	54	
Weidevogellaan 177	2496MS	17319	4.5	1	51	51		51	0.12	-	51	-0.25	51	
Weidevogellaan 178	2496MZ	16840	16.5	1	54						56	-0.85	54	
Weidevogellaan 179	2496MS	17319	4.5	1	51	51		51	0.12	-	51	-0.25	51	
Weidevogellaan 180	2496MZ	16840	16.5	1	54						56	-0.85	54	
Weidevogellaan 181	2496MS	17319	7.5	1	52	52		52	0.10	-	52	-0.22	52	
Weidevogellaan 181	2496MS	17371	7.5	1	52	52		52	0.34	-	53	-0.56	52	
Weidevogellaan 182	2496MZ	16840	16.5	1	54						56	-0.85	54	
Weidevogellaan 183	2496MS	17319	7.5	1	52	52		52	0.10	-	52	-0.22	52	
Weidevogellaan 183	2496MS	17371	7.5	1	52	52		52	0.34	-	53	-0.56	52	
Weidevogellaan 184	2496MZ	16840	16.5	1	54						56	-0.85	54	
Weidevogellaan 185	2496MS	17319	10.5	1	52	52		52	0.10	-	52	-0.21	52	
Weidevogellaan 186	2496MZ	16840	16.5	1	54						56	-0.85	54	
Weidevogellaan 187	2496MS	17319	10.5	1	52	52		52	0.10	-	52	-0.21	52	
Weidevogellaan 188	2496MZ	16840	16.5	1	54						56	-0.85	54	
Weidevogellaan 189	2496MS	17319	13.5	1	51	51		51	0.06	-	52	-0.19	51	
Weidevogellaan 190	2496MZ	16840	16.5	1	54						56	-0.85	54	
Weidevogellaan 191	2496MS	17319	13.5	1	51	51		51	0.06	-	52	-0.19	51	
Weidevogellaan 192	2496MZ	16840	16.5	1	54						56	-0.85	54	

Gemeente 's-Gravenhage

Adres en postcode		ID Rekenmodel	Waarneemhoogte [m]	Bestemming	Geluidsbelasting bij huidig GPP [dB]	Toekomst zonder nieuwe maatregelen [dB]	Sanering (AWBWC)	Toets- of streefwaarde [dB]	Effect van het project	Benodigde reductie [dB]	Geluidsbelasting standaard akoestische situatie [dB]	& Geluidsreductie door geadviseerde maatregelen [dB]	Toekomst met geadviseerde maatregel(en) [dB]	Overschrijding toets of streefwaarde/ (X=ja, leeg vak=nee)
Weidevogellaan 193	2496MS	17319	13.5	1	51	51		51	0.06	-	52	-0.19	51	
Weidevogellaan 194	2496MZ	16840	16.5	1	54						56	-0.85	54	
Weidevogellaan 196	2496MZ	16840	16.5	1	54						56	-0.85	54	
Weidevogellaan 198	2496MZ	16840	16.5	1	54						56	-0.85	54	
Weidevogellaan 200	2496MZ	16840	16.5	1	54						56	-0.85	54	
Weidevogellaan 202	2496MZ	16840	16.5	1	54						56	-0.85	54	
Weidevogellaan 204	2496MZ	16840	16.5	1	54						56	-0.85	54	
Weidevogellaan 206	2496MZ	16840	16.5	1	54						56	-0.85	54	
Weidevogellaan 208	2496MZ	16840	16.5	1	54						56	-0.85	54	
Weidevogellaan 210	2496MZ	16840	16.5	1	54						56	-0.85	54	
Weidevogellaan 212	2496MZ	16840	16.5	1	54						56	-0.85	54	
Weidevogellaan 214	2496MZ	16840	16.5	1	54						56	-0.85	54	
Weidevogellaan 215	2496MT	17137	10.5	1	49						51	-0.61	49	
Weidevogellaan 216	2496MZ	16840	16.5	1	54						56	-0.85	54	
Weidevogellaan 217	2496MT	17137	10.5	1	49						51	-0.61	49	
Weidevogellaan 218	2496MZ	16840	16.5	1	54						56	-0.85	54	
Weidevogellaan 219	2496MV	17137	10.5	1	49						51	-0.61	49	
Weidevogellaan 220	2496MZ	16840	16.5	1	54						56	-0.85	54	
Weidevogellaan 221	2496MV	17137	10.5	1	49						51	-0.61	49	
Weidevogellaan 222	2496MZ	16840	16.5	1	54						56	-0.85	54	
Weidevogellaan 223	2496MV	17124	4.5	1	48						50	-0.88	47	
Weidevogellaan 224	2496MZ	16840	16.5	1	54						56	-0.85	54	
Weidevogellaan 225	2496MV	17124	4.5	1	48						50	-0.88	47	
Weidevogellaan 226	2496MZ	16840	16.5	1	54						56	-0.85	54	
Weidevogellaan 227	2496MV	17124	7.5	1	49						51	-0.63	49	
Weidevogellaan 228	2496MZ	16840	16.5	1	54						56	-0.85	54	
Weidevogellaan 229	2496MV	17124	7.5	1	49						51	-0.63	49	
Weidevogellaan 230	2496MZ	16840	16.5	1	54						56	-0.85	54	
Weidevogellaan 231	2496MV	17124	10.5	1	50						52	-0.65	49	
Weidevogellaan 232	2496MZ	16840	16.5	1	54						56	-0.85	54	

Gemeente 's-Gravenhage

Adres en postcode		ID Rekenmodel	Waarneemhoogte [m]	Bestemming	Geluidsbelasting bij huidig GPP [dB]	Toekomst zonder nieuwe maatregelen [dB]	Sanering (AWBWC)	Toets- of streefwaarde [dB]	Effect van het project	Benodigde reductie [dB]	Geluidsbelasting standaard akoestische situatie [dB]	Geluidsreductie door geadviseerde maatregelen [dB] &	Toekomst met geadviseerde maatregel(en) [dB]	Overschrijding toets of streefwaarde/ (X=ja, leeg vak=nee)
Weidevogellaan 233	2496MV	17124	10.5	1	50						52	-0.65	49	
Weidevogellaan 234	2496MZ	16840	16.5	1	54						56	-0.85	54	
Weidevogellaan 235	2496MV	17124	13.5	1	51						52	-0.53	50	
Weidevogellaan 237	2496MV	17124	13.5	1	51						52	-0.53	50	
Weidevogellaan 239	2496MV	17124	13.5	1	51						52	-0.53	50	
Weidevogellaan 241	2496MV	17106	13.5	1	51						53	-0.16	51	
Weidevogellaan 242	2496PP	16597	7.5	1	51						52	-0.13	51	
Weidevogellaan 244	2496PP	16597	7.5	1	51						52	-0.13	51	
Weidevogellaan 246	2496PP	16597	7.5	1	51						52	-0.13	51	
Weidevogellaan 247	2496MV	17066	7.5	1	49						50	-0.64	48	
Weidevogellaan 248	2496PP	16597	7.5	1	51						52	-0.13	51	
Weidevogellaan 249	2496MV	17066	7.5	1	49						50	-0.64	48	
Weidevogellaan 250	2496PP	16597	10.5	1	54						56	-0.55	54	
Weidevogellaan 251	2496MV	17066	10.5	1	49						51	-0.62	48	
Weidevogellaan 252	2496PP	16597	10.5	1	54						56	-0.55	54	
Weidevogellaan 253	2496MV	17066	10.5	1	49						51	-0.62	48	
Weidevogellaan 254	2496PP	16597	10.5	1	54						56	-0.55	54	
Weidevogellaan 255	2496MV	17066	13.5	1	50						52	-0.64	49	
Weidevogellaan 256	2496PP	16597	10.5	1	54						56	-0.55	54	
Weidevogellaan 257	2496MV	17066	13.5	1	50						52	-0.64	49	
Weidevogellaan 258	2496PP	16597	13.5	1	54						56	-0.42	54	
Weidevogellaan 259	2496MV	17066	13.5	1	50						52	-0.64	49	
Weidevogellaan 260	2496PP	16597	13.5	1	54						56	-0.42	54	
Weidevogellaan 261	2496MV	17051	13.5	1	49						51	-0.14	48	
Weidevogellaan 262	2496PP	16597	13.5	1	54						56	-0.42	54	
Weidevogellaan 263	2496MV	17051	13.5	1	49						51	-0.14	48	
Weidevogellaan 264	2496PP	16597	13.5	1	54						56	-0.42	54	
Weidevogellaan 265	2496MV	17051	13.5	1	49						51	-0.14	48	
Weidevogellaan 266	2496PP	16597	13.5	1	54						56	-0.42	54	
Weidevogellaan 267	2496MV	17051	13.5	1	49						51	-0.14	48	

Gemeente 's-Gravenhage

Adres en postcode		ID Rekenmodel	Waarneemhoogte [m]	Bestemming	Geluidsbelasting bij huidig GPP [dB]	Toekomst zonder nieuwe maatregelen [dB]	Sanering (AWBWC)	Toets- of streefwaarde [dB]	Effect van het project	Benodigde reductie [dB]	Geluidsbelasting standaard akoestische situatie [dB]	& Geluidsreductie door geadviseerde maatregelen [dB]	Toekomst met geadviseerde maatregel(en) [dB]	Overschrijding toets of streefwaarde/ (X=ja, leeg vak=nee)
Weidevogellaan 269	2496MV	17051	13.5	1	49						51	-0.14	48	
Weidevogellaan 279	2496PT	16800	7.5	1	51						52	-0.45	51	
Weidevogellaan 281	2496PT	16800	7.5	1	51						52	-0.45	51	
Weidevogellaan 283	2496PT	16800	10.5	1	51						52	-0.51	51	
Weidevogellaan 285	2496PT	16800	10.5	1	51						52	-0.51	51	
Weidevogellaan 286	2496PR	16346	7.5	1	53						53	-0.07	53	
Weidevogellaan 286	2496PR	16375	7.5	1	53						53	-0.10	53	
Weidevogellaan 287	2496PT	16800	13.5	1	52						53	-0.60	52	
Weidevogellaan 288	2496PR	16375	7.5	1	53						53	-0.10	53	
Weidevogellaan 288	2496PR	16346	7.5	1	53						53	-0.07	53	
Weidevogellaan 289	2496PT	16800	13.5	1	52						53	-0.60	52	
Weidevogellaan 290	2496PR	16375	7.5	1	53						53	-0.10	53	
Weidevogellaan 290	2496PR	16346	7.5	1	53						53	-0.07	53	
Weidevogellaan 292	2496PR	16375	7.5	1	53						53	-0.10	53	
Weidevogellaan 292	2496PR	16346	7.5	1	53						53	-0.07	53	
Weidevogellaan 294	2496PR	16346	7.5	1	53						53	-0.07	53	
Weidevogellaan 294	2496PR	16375	7.5	1	53						53	-0.10	53	
Weidevogellaan 296	2496PR	16346	10.5	1	54						55	-0.24	53	
Weidevogellaan 298	2496PR	16346	10.5	1	54						55	-0.24	53	
Weidevogellaan 300	2496PR	16346	10.5	1	54						55	-0.24	53	
Weidevogellaan 302	2496PR	16346	10.5	1	54						55	-0.24	53	
Weidevogellaan 304	2496PR	16346	13.5	1	54						56	-0.27	54	
Weidevogellaan 305	2496PV	16491	10.5	1	52						53	-0.50	52	
Weidevogellaan 306	2496PR	16346	13.5	1	54						56	-0.27	54	
Weidevogellaan 307	2496PV	16475	10.5	1	53						53	-0.30	52	
Weidevogellaan 308	2496PR	16346	13.5	1	54						56	-0.27	54	
Weidevogellaan 309	2496PV	16465	10.5	1	53						54	-0.26	53	
Weidevogellaan 310	2496PR	16346	13.5	1	54						56	-0.27	54	
Weidevogellaan 311	2496PV	16454	10.5	1	53						54	-0.24	53	
Weidevogellaan 312	2496PR	16346	13.5	1	54						56	-0.27	54	

Gemeente 's-Gravenhage

Adres en postcode		ID Rekenmodel	Waarneemhoogte [m]	Bestemming	Geluidsbelasting bij huidig GPP [dB]	Toekomst zonder nieuwe maatregelen [dB]	Sanering (AWBWC)	Toets- of streefwaarde [dB]	Effect van het project	Benodigde reductie [dB]	Geluidsbelasting standaard akoestische situatie [dB]	& Geluidsreductie door geadviseerde maatregelen [dB]	Toekomst met geadviseerde maatregel(en) [dB]	Overschrijding toets of streefwaarde/ (X=ja, leeg vak=nee)
Weidevogellaan 313	2496PV	16484	7.5	1	49						51	-0.39	49	
Weidevogellaan 314	2496PR	16368	7.5	1	53						54	-0.15	53	
Weidevogellaan 314	2496PR	16368	10.5	1	53						54	-0.01	53	
Weidevogellaan 315	2496PV	16473	7.5	1	48						50	-0.55	48	
Weidevogellaan 316	2496PR	16360	7.5	1	53						55	-0.15	53	
Weidevogellaan 317	2496PV	16433	10.5	1	53						54	-0.19	53	
Weidevogellaan 318	2496PR	16337	7.5	1	53						55	-0.15	53	
Weidevogellaan 320	2496PR	16335	7.5	1	53						55	-0.18	53	
Weidevogellaan 322	2496PR	16327	7.5	1	54						55	-0.10	53	
Weidevogellaan 324	2496PR	16314	7.5	1	53						55	-0.14	53	
Weidevogellaan 326	2496PR	16301	7.5	1	53						54	-0.23	52	
Weidevogellaan 327	2496PV	16391	7.5	1	49						50	-0.01	49	
Weidevogellaan 328	2496PR	16300	10.5	1	54						55	-0.20	54	
Weidevogellaan 329	2496PV	16391	7.5	1	49						50	-0.01	49	
Weidevogellaan 330	2496PS	16228	10.5	1	53						54	-0.17	53	
Weidevogellaan 331	2496PV	16391	7.5	1	49						50	-0.01	49	
Weidevogellaan 332	2496PS	16210	7.5	1	53						53	-0.06	53	
Weidevogellaan 333	2496PV	16391	7.5	1	49						50	-0.01	49	
Weidevogellaan 334	2496PS	16198	7.5	1	53						54	-0.09	53	
Weidevogellaan 335	2496PV	16391	10.5	1	53						54	-0.18	52	
Weidevogellaan 336	2496PS	16190	7.5	1	53						54	-0.14	53	
Weidevogellaan 337	2496PV	16391	10.5	1	53						54	-0.18	52	
Weidevogellaan 338	2496PS	16184	7.5	1	53						54	-0.16	53	
Weidevogellaan 339	2496PV	16391	10.5	1	53						54	-0.18	52	
Weidevogellaan 340	2496PS	16173	7.5	1	52						54	-0.16	52	
Weidevogellaan 341	2496PV	16391	10.5	1	53						54	-0.18	52	
Weidevogellaan 342	2496PS	16143	10.5	1	53						55	-0.34	52	
Weidevogellaan 343	2496PV	16391	10.5	1	53						54	-0.18	52	
Weidevogellaan 345	2496PW	16329	10.5	1	52						54	-0.26	52	
Weidevogellaan 347	2496PW	16312	10.5	1	52						54	-0.24	52	

Gemeente 's-Gravenhage

Adres en postcode		ID Rekenmodel	Waarneemhoogte [m]	Bestemming	Geluidsbelasting bij huidig GPP [dB]	Toekomst zonder nieuwe maatregelen [dB]	Sanering (AWBWC)	Toets- of streefwaarde [dB]	Effect van het project	Benodigde reductie [dB]	Geluidsbelasting standaard akoestische situatie [dB]	Toekomst met geadviseerde maatregelen [dB] & Luidsreductie door geadviseerde maatregel(en) [dB]	Overschrijding toets of streefwaarde/ (X=ja, leeg vak=nee)
Weidevogellaan 349	2496PW	16312	10.5	1	52						54	-0.24	52	
Weidevogellaan 351	2496PW	16324	7.5	1	49						50	-0.22	49	
Weidevogellaan 353	2496PW	16311	7.5	1	49						50	-0.29	49	
Weidevogellaan 355	2496PW	16297	7.5	1	49						51	-0.17	49	
Weidevogellaan 357	2496PW	16258	10.5	1	51						52	-0.22	50	
Weidevogellaan 359	2496PW	16258	10.5	1	51						52	-0.22	50	
Weidevogellaan 365	2496PW	16258	10.5	1	51						52	-0.22	50	
Weidevogellaan 368	2496PS	16076	7.5	1	52						53	-0.07	52	
Weidevogellaan 370	2496PS	16076	7.5	1	52						53	-0.07	52	
Weidevogellaan 371	2496PW	16258	10.5	1	51						52	-0.22	50	
Weidevogellaan 372	2496PS	16076	7.5	1	52						53	-0.07	52	
Weidevogellaan 373	2496PW	16258	10.5	1	51						52	-0.22	50	
Weidevogellaan 374	2496PS	16076	7.5	1	52						53	-0.07	52	
Weidevogellaan 379	2496PW	16258	10.5	1	51						52	-0.22	50	
Weidevogellaan 381	2496PW	16258	10.5	1	51						52	-0.22	50	
Weidevogellaan 387	2496PW	16258	10.5	1	51						52	-0.22	50	
Weidevogellaan 389	2496PW	16258	10.5	1	51						52	-0.22	50	
Wielspinstraat 1	2548WS	460	4.5	1	46	48		50	-2.22	-	50	-2.28	46	
Wielspinstraat 2	2548WS	463	4.5	1	46	48		50	-2.18	-	50	-2.24	46	
Wielspinstraat 3	2548WS	496	7.5	1	46	48		50	-2.24	-	50	-1.37	46	
Wielspinstraat 4	2548WS	484	7.5	1	46	48		50	-1.51	-	51	-2.70	46	
Wielspinstraat 5	2548WS	496	7.5	1	46	48		50	-2.24	-	50	-1.37	46	
Wielspinstraat 6	2548WS	504	7.5	1	46	48		50	-1.71	-	51	-2.00	46	
Wielspinstraat 7	2548WS	496	7.5	1	46	48		50	-2.24	-	50	-1.37	46	
Wielspinstraat 8	2548WS	504	7.5	1	46	48		50	-1.71	-	51	-2.00	46	
Wielspinstraat 9	2548WS	496	7.5	1	46	48		50	-2.24	-	50	-1.37	46	
Wielspinstraat 10	2548WS	504	7.5	1	46	48		50	-1.71	-	51	-2.00	46	
Wielspinstraat 11	2548WS	499	7.5	1	46	48		50	-2.20	-	50	-1.39	46	
Wielspinstraat 12	2548WS	504	7.5	1	46	48		50	-1.71	-	51	-2.00	46	
Wielspinstraat 12	2548WS	512	7.5	1	46	48		50	-1.78	-	51	-1.48	47	

Gemeente 's-Gravenhage

Adres en postcode		ID Rekenmodel	Waarneemhoogte [m]	Bestemming	Geluidsbelasting bij huidig GPP [dB]	Toekomst zonder nieuwe maatregelen [dB]	Sanering (AWBWC)	Toets- of streefwaarde [dB]	Effect van het project	Benodigde reductie [dB]	Geluidsbelasting standaard akoestische situatie [dB]	& Geluidsreductie door geadviseerde maatregelen [dB]	Toekomst met geadviseerde maatregel(en) [dB]	Overschrijding toets of streefwaarde/ (X=ja, leeg vak=nee)
Wielspinstraat 13	2548WS	513	7.5	1	48	50		50	-0.19	-	52	-1.56	48	
Wielspinstraat 14	2548WS	520	7.5	1	46	48		50	-1.50	-	51	-2.09	46	
Wielspinstraat 16	2548WS	520	7.5	1	46	48		50	-1.50	-	51	-2.09	46	
Wielspinstraat 18	2548WS	547	7.5	1	49	50		50	0.49	-	53	-1.18	49	
Wielspinstraat 20	2548WS	547	7.5	1	49	50		50	0.49	-	53	-1.18	49	
Wim Kanplein 11	2548ZX	258	7.5	1	46	48		50	-1.58	-	51	-1.41	47	
Wim Kanplein 12	2548ZX	292	7.5	1	48	50		50	-0.17	-	52	-2.51	47	
Wim Kanplein 13	2548ZX	267	7.5	1	45	47		50	-2.63	-	50	-0.66	47	
Wim Kanplein 14	2548ZX	295	7.5	1	47	49		50	-0.67	-	52	-1.64	48	
Wim Kanplein 15	2548ZX	270	7.5	1	46	48		50	-2.03	-	50	-1.02	47	
Wim Kanplein 16	2548ZX	298	7.5	1	48	49		50	-0.55	-	52	-1.84	48	
Wim Kanplein 17	2548ZX	273	7.5	1	46	48		50	-1.74	-	51	-1.00	47	
Wim Kanplein 18	2548ZX	300	7.5	1	47	49		50	-0.79	-	52	-1.98	47	
Wim Kanplein 19	2548ZX	275	7.5	1	46	48		50	-1.72	-	51	-1.09	47	
Wim Kanplein 20	2548ZX	313	7.5	1	45	47		50	-2.67	-	50	-0.51	47	
Wim Kanplein 21	2548ZX	278	7.5	1	47	49		50	-1.41	-	51	-1.49	47	
Wim Kanplein 22	2548ZX	316	7.5	1	46	48		50	-1.61	-	50	-1.22	47	
Wim Kanplein 23	2548ZX	279	7.5	1	47	49		50	-0.65	-	52	-1.78	48	
Wim Kanplein 24	2548ZX	320	7.5	1	46	48		50	-1.80	-	51	-2.78	45	
Wim Kanplein 25	2548ZX	281	7.5	1	49	51		50	0.99	0.49	53	-1.90	49	
Wim Kanplein 26	2548ZX	328	7.5	1	49	51		50	0.73	0.23	54	-2.31	48	
Wim Kanstraat 1	2548ZW	250	7.5	1	45	47		50	-3.33	-	49	-1.15	46	
Wim Kanstraat 2	2548ZW	272	7.5	1	46	48		50	-2.06	-	50	-1.77	46	
Wim Kanstraat 3	2548ZW	250	7.5	1	45	47		50	-3.33	-	49	-1.15	46	
Wim Kanstraat 4	2548ZW	277	7.5	1	45	46		50	-3.52	-	49	-1.78	45	
Wim Kanstraat 5	2548ZW	250	7.5	1	45	47		50	-3.33	-	49	-1.15	46	
Wim Kanstraat 6	2548ZW	280	7.5	1	45	47		50	-2.68	-	50	-3.10	44	
Wim Kanstraat 7	2548ZW	250	7.5	1	45	47		50	-3.33	-	49	-1.15	46	
Wim Kanstraat 8	2548ZW	285	7.5	1	44	47		50	-3.48	-	49	-3.15	43	
Wim Kanstraat 9	2548ZW	257	7.5	1	45	47		50	-2.86	-	50	-1.52	46	

Gemeente 's-Gravenhage

Adres en postcode		ID Rekenmodel	Waarneemhoogte [m]	Bestemming	Geluidsbelasting bij huidig GPP [dB]	Toekomst zonder nieuwe maatregelen [dB]	Sanering (AWBWC)	Toets- of streefwaarde [dB]	Effect van het project	Benodigde reductie [dB]	Geluidsbelasting standaard akoestische situatie [dB]	& Luidsreductie door geadviseerde maatregelen [dB]	Toekomst met geadviseerde maatregel(en) [dB]	Overschrijding toets of streefwaarde/ (X=ja, leeg vak=nee)
Wim Kanstraat 10	2548ZW	287	7.5	1	45	48		50	-2.28	-	50	-0.99	47	
Wim Sonneveldplein 12	2548ZH	38	7.5	1	45	47		50	-3.03	-	49	-2.70	44	
Wim Sonneveldplein 14	2548ZH	38	7.5	1	45	47		50	-3.03	-	49	-2.70	44	
Wim Sonneveldplein 16	2548ZH	38	7.5	1	45	47		50	-3.03	-	49	-2.70	44	
Wim Sonneveldplein 18	2548ZH	38	7.5	1	45	47		50	-3.03	-	49	-2.70	44	
Wim Sonneveldstraat 1	2548ZM	43	7.5	1	44	46		50	-3.67	-	49	-3.07	43	
Wim Sonneveldstraat 2	2548ZM	65	7.5	1	46	48		50	-1.95	-	51	-3.23	45	
Wim Sonneveldstraat 3	2548ZM	43	7.5	1	44	46		50	-3.67	-	49	-3.07	43	
Wim Sonneveldstraat 4	2548ZM	65	7.5	1	46	48		50	-1.95	-	51	-3.23	45	
Wim Sonneveldstraat 5	2548ZM	43	7.5	1	44	46		50	-3.67	-	49	-3.07	43	
Wim Sonneveldstraat 6	2548ZM	65	7.5	1	46	48		50	-1.95	-	51	-3.23	45	
Wim Sonneveldstraat 7	2548ZM	43	7.5	1	44	46		50	-3.67	-	49	-3.07	43	
Wim Sonneveldstraat 8	2548ZM	65	7.5	1	46	48		50	-1.95	-	51	-3.23	45	
Windjammersingel 1	2496ZD	19304	7.5	1	51						51	-0.07	51	
Windjammersingel 3	2496ZD	19318	7.5	1	50						50	-0.04	50	
Windjammersingel 5	2496ZD	19318	7.5	1	50						50	-0.04	50	
Windjammersingel 7	2496ZD	19318	7.5	1	50						50	-0.04	50	
Windjammersingel 9	2496ZD	19318	7.5	1	50						50	-0.04	50	
Windjammersingel 11	2496ZD	19318	7.5	1	50						50	-0.04	50	
Windjammersingel 37	2496ZD	19658	1.5	1	50						51	-0.05	50	
Windjammersingel 39	2496ZD	19658	1.5	1	50						51	-0.05	50	
Windjammersingel 41	2496ZD	19658	1.5	1	50						51	-0.05	50	
Windjammersingel 43	2496ZD	19672	1.5	1	52						52	-0.07	52	
Windjammersingel 45	2496ZD	19730	1.5	1	52						52	-0.02	52	
Windjammersingel 45	2496ZD	19730	4.5	1	52						52	-0.02	52	
Windjammersingel 47	2496ZD	19730	7.5	1	52						52	-0.03	52	
Windjammersingel 49	2496ZD	19730	7.5	1	52						52	-0.03	52	
Windjammersingel 51	2496ZD	19752	1.5	1	51						52	-0.02	51	
Windjammersingel 53	2496ZD	19752	1.5	1	51						52	-0.02	51	
Windjammersingel 55	2496ZD	19752	1.5	1	51						52	-0.02	51	

Gemeente 's-Gravenhage

Adres en postcode		ID Rekenmodel	Waarneemhoogte [m]	Bestemming	Geluidsbelasting bij huidig GPP [dB]	Toekomst zonder nieuwe maatregelen [dB]	Sanering (AWBWC)	Toets- of streefwaarde [dB]	Effect van het project	Benodigde reductie [dB]	Geluidsbelasting standaard akoestische situatie [dB]	& Luidsreductie door geadviseerde maatregelen [dB]	Toekomst met geadvi-seerde maatregel(en) [dB]	Overschrijding toets of streef-waarde/ (X=ja, leeg vak=nee)
Windjammersingel 57	2496ZD	19752	1.5	1	51						52	-0.02	51	
Windjammersingel 59	2496ZD	19752	1.5	1	51						52	-0.02	51	
Windjammersingel 75	2496ZD	20081	16.5	1	51						52	-0.11	51	
Windjammersingel 80	2496ZC	20113	4.5	14	59						64	-0.08	59	
Windjammersingel 80	2496ZC	20113	1.5	14	59						64	-0.08	59	
Windjammersingel 86	2496ZC	20113	4.5	1	59						64	-0.08	59	
Windjammersingel 86	2496ZC	20113	1.5	1	59						64	-0.08	59	
Windjammersingel 88	2496ZC	20113	4.5	1	59						64	-0.08	59	
Windjammersingel 88	2496ZC	20113	1.5	1	59						64	-0.08	59	
Windjammersingel 90	2496ZC	20113	1.5	1	59						64	-0.08	59	
Windjammersingel 90	2496ZC	20113	4.5	1	59						64	-0.08	59	
Windjammersingel 92	2496ZC	20113	4.5	1	59						64	-0.08	59	
Windjammersingel 92	2496ZC	20113	1.5	1	59						64	-0.08	59	
Windjammersingel 94	2496ZC	20113	1.5	1	59						64	-0.08	59	
Windjammersingel 94	2496ZC	20113	4.5	1	59						64	-0.08	59	
Windjammersingel 96	2496ZC	20113	4.5	1	59						64	-0.08	59	
Windjammersingel 96	2496ZC	20113	1.5	1	59						64	-0.08	59	
Windjammersingel 98	2496ZC	20113	1.5	1	59						64	-0.08	59	
Windjammersingel 98	2496ZC	20113	4.5	1	59						64	-0.08	59	
Windjammersingel 100	2496ZC	20113	4.5	1	59						64	-0.08	59	
Windjammersingel 100	2496ZC	20113	1.5	1	59						64	-0.08	59	
Windjammersingel 102	2496ZC	20113	4.5	1	59						64	-0.08	59	
Windjammersingel 102	2496ZC	20113	1.5	1	59						64	-0.08	59	
Windjammersingel 104	2496ZC	20113	1.5	1	59						64	-0.08	59	
Windjammersingel 104	2496ZC	20113	4.5	1	59						64	-0.08	59	
Windjammersingel 106	2496ZC	20113	4.5	1	59						64	-0.08	59	
Windjammersingel 106	2496ZC	20113	1.5	1	59						64	-0.08	59	
Windjammersingel 108	2496ZC	20113	1.5	1	59						64	-0.08	59	
Windjammersingel 108	2496ZC	20113	4.5	1	59						64	-0.08	59	
Windjammersingel 110	2496ZC	20113	1.5	1	59						64	-0.08	59	

Gemeente 's-Gravenhage

Adres en postcode		ID Rekenmodel	Waarneemhoogte [m]	Bestemming	Geluidsbelasting bij huidig GPP [dB]	Toekomst zonder nieuwe maatregelen [dB]	Sanering (AWBWC)	Toets- of streefwaarde [dB]	Effect van het project	Benodigde reductie [dB]	Geluidsbelasting standaard akoestische situatie [dB]	& luidsreductie door geadviseerde maatregelen [dB]	Toekomst met geadvi-seerde maatregel(en) [dB]	Overschrijding toets of streef-waarde/ (X=ja, leeg vak=nee)
Windjammersingel 110	2496ZC	20113	4.5	1	59						64	-0.08	59	
Windjammersingel 112	2496ZC	20113	4.5	1	59						64	-0.08	59	
Windjammersingel 112	2496ZC	20113	1.5	1	59						64	-0.08	59	
Windjammersingel 114	2496ZC	20113	1.5	1	59						64	-0.08	59	
Windjammersingel 114	2496ZC	20113	4.5	1	59						64	-0.08	59	
Windjammersingel 116	2496ZC	20113	4.5	1	59						64	-0.08	59	
Windjammersingel 116	2496ZC	20113	1.5	1	59						64	-0.08	59	
Windjammersingel 118	2496ZC	20113	4.5	1	59						64	-0.08	59	
Windjammersingel 118	2496ZC	20113	1.5	1	59						64	-0.08	59	
Windjammersingel 120	2496ZC	20113	1.5	1	59						64	-0.08	59	
Windjammersingel 120	2496ZC	20113	4.5	1	59						64	-0.08	59	
Windjammersingel 122	2496ZC	20113	4.5	1	59						64	-0.08	59	
Windjammersingel 122	2496ZC	20113	1.5	1	59						64	-0.08	59	
Windjammersingel 124	2496ZC	20113	7.5	1	59						64	-0.07	59	
Windjammersingel 126	2496ZC	20113	7.5	1	59						64	-0.07	59	
Windjammersingel 128	2496ZC	20113	7.5	1	59						64	-0.07	59	
Windjammersingel 130	2496ZC	20113	7.5	1	59						64	-0.07	59	
Windjammersingel 132	2496ZC	20113	7.5	1	59						64	-0.07	59	
Windjammersingel 134	2496ZC	20113	7.5	1	59						64	-0.07	59	
Windjammersingel 237	2496ZE	20237	16.5	1	49						53	-0.03	49	
Windjammersingel 251	2496ZE	20427	7.5	1	50						52	-0.09	50	
Windjammersingel 253	2496ZE	20427	7.5	1	50						52	-0.09	50	
Wingerd 1	2496VE	15697	7.5	1	55						56	-0.08	55	
Wingerd 2	2496VC	15705	7.5	1	57						58	-0.10	57	
Wingerd 3	2496VE	15729	7.5	1	55						56	-0.08	55	
Wingerd 4	2496VC	15715	7.5	1	57						58	-0.10	56	
Wingerd 5	2496VE	15758	7.5	1	55						56	-0.09	55	
Wingerd 6	2496VC	15749	7.5	1	57						58	-0.10	57	
Wingerd 7	2496VE	15716	7.5	1	55						56	-0.08	55	
Wingerd 8	2496VC	15786	7.5	1	57						58	-0.14	57	

Gemeente 's-Gravenhage

Adres en postcode		ID Rekenmodel	Waarneemhoogte [m]	Bestemming	Geluidsbelasting bij huidig GPP [dB]	Toekomst zonder nieuwe maatregelen [dB]	Sanering (AWBWC)	Toets- of streefwaarde [dB]	Effect van het project	Benodigde reductie [dB]	Geluidsbelasting standaard akoestische situatie [dB]	& Geluidsreductie door geadviseerde maatregelen [dB]	Toekomst met geadviseerde maatregel(en) [dB]	Overschrijding toets of streefwaarde/ (X=ja, leeg vak=nee)
Wingerd 9	2496VE	15722	7.5	1	55						57	-0.17	55	
Wingerd 10	2496VC	15817	7.5	1	56						57	-0.12	56	
Wingerd 11	2496VE	15687	7.5	1	55						56	-0.07	55	
Wingerd 12	2496VC	15896	7.5	1	56						57	-0.16	56	
Wingerd 13	2496VE	15684	7.5	1	55						57	-0.04	55	
Wingerd 14	2496VC	15896	7.5	1	56						57	-0.16	56	
Wingerd 15	2496VE	15673	7.5	1	55						56	-0.04	55	
Wingerd 15	2496VE	15682	7.5	1	55						56	-0.13	55	
Wingerd 16	2496VC	15903	7.5	1	56						57	-0.18	56	
Wingerd 17	2496VE	15616	7.5	1	56						57	-0.08	56	
Wingerd 18	2496VC	15927	7.5	1	56						57	-0.14	55	
Wingerd 19	2496VE	15611	7.5	1	56						56	-0.07	56	
Wingerd 20	2496VC	15950	7.5	1	54						56	-0.10	54	
Wingerd 21	2496VE	15579	7.5	1	54						55	-0.02	54	
Wingerd 23	2496VE	15554	7.5	1	56						57	-0.16	56	
Wingerd 25	2496VE	15514	7.5	1	56						57	-0.07	56	
Wingerd 27	2496VE	15458	7.5	1	56						58	-0.03	56	
Wingerd 29	2496VE	15408	7.5	1	58						60	-0.05	58	
Wingerd 31	2496VE	15315	7.5	1	58						60	-0.04	58	
Wingerd 33	2496VE	15273	7.5	1	58						60	-0.01	58	
Wingerd 35	2496VE	15297	7.5	1	59						61	-0.05	59	
Wingerd 37	2496VH	15330	7.5	1	59						60	-0.05	59	
Wingerd 39	2496VH	15352	7.5	1	59						59	-0.08	59	
Wingerd 41	2496VH	15367	7.5	1	58						59	-0.06	58	
Wingerd 43	2496VH	15383	7.5	1	58						59	-0.06	58	
Wingerd 45	2496VH	15413	7.5	1	58						58	-0.04	58	
Wingerd 47	2496VH	15436	7.5	1	58						59	-0.06	58	
Wingerd 49	2496VH	15453	7.5	1	58						59	-0.06	58	
Wingerd 51	2496VH	15476	7.5	1	59						59	-0.07	59	
Wingerd 53	2496VH	15502	7.5	1	59						60	-0.11	59	

Gemeente 's-Gravenhage

Adres en postcode		ID Rekenmodel	Waarneemhoogte [m]	Bestemming	Geluidsbelasting bij huidig GPP [dB]	Toekomst zonder nieuwe maatregelen [dB]	Sanering (AWBWC)	Toets- of streefwaarde [dB]	Effect van het project	Benodigde reductie [dB]	Geluidsbelasting standaard akoestische situatie [dB]	Geluidsreductie door geadviseerde maatregelen [dB] &	Toekomst met geadviseerde maatregel(en) [dB]	Overschrijding toets of streefwaarde/ (X=ja, leeg vak=nee)
Wingerd 54	2496VC	15956	4.5	1	54						56	-1.13	54	
Wingerd 54	2496VC	15956	1.5	1	54						55	-0.96	54	
Wingerd 54	2496VC	15956	7.5	1	54						57	-0.91	54	
Wingerd 55	2496VH	15524	7.5	1	58						59	-0.14	58	
Wingerd 56	2496VC	15941	7.5	1	55						58	-0.72	55	
Wingerd 57	2496VH	15541	7.5	1	59						60	-0.11	59	
Wingerd 58	2496VC	15901	7.5	1	54						57	-0.79	54	
Wingerd 59	2496VH	15688	7.5	1	59						60	-0.07	58	
Wingerd 60	2496VC	15894	7.5	1	55						58	-0.69	55	
Wingerd 61	2496VH	15717	7.5	1	58						59	-0.20	57	
Wingerd 62	2496VC	15831	7.5	1	54						57	-0.67	54	
Wingerd 62	2496VC	15808	7.5	1	55						56	-0.46	54	
Wingerd 63	2496VH	15731	7.5	1	57						58	-0.15	57	
Wingerd 64	2496VC	15796	7.5	1	54						57	-0.58	54	
Wingerd 64	2496VC	15770	7.5	1	54						55	-0.41	54	
Wingerd 65	2496VH	15742	7.5	1	58						59	-0.23	58	
Wingerd 66	2496VC	15757	7.5	1	55						57	-0.53	54	
Wingerd 67	2496VH	15783	7.5	1	58						59	-0.09	58	
Wingerd 68	2496VC	15744	7.5	1	56						58	-0.53	55	
Wingerd 68	2496VC	15711	7.5	1	56						57	-0.34	55	
Wingerd 69	2496VH	15802	7.5	1	58						59	-0.12	58	
Wingerd 70	2496VC	15679	7.5	1	56						58	-0.07	56	
Wingerd 71	2496VH	15829	7.5	1	59						60	-0.17	58	
Wingerd 72	2496VC	15676	7.5	1	56						58	-0.25	56	
Wingerd 73	2496VH	15849	7.5	1	57						59	-0.34	57	
Wingerd 74	2496VD	15626	7.5	1	57						58	-0.07	57	
Wingerd 75	2496VH	15887	7.5	1	58						59	-0.50	58	
Wingerd 76	2496VD	15622	7.5	1	56						57	-0.24	56	
Wingerd 76	2496VD	15618	7.5	1	57						58	-0.04	56	
Wingerd 77	2496VH	15912	7.5	1	57						58	-0.27	57	

Gemeente 's-Gravenhage

Adres en postcode		ID Rekenmodel	Waarneemhoogte [m]	Bestemming	Geluidsbelasting bij huidig GPP [dB]	Toekomst zonder nieuwe maatregelen [dB]	Sanering (AWBWC)	Toets- of streefwaarde [dB]	Effect van het project	Benodigde reductie [dB]	Geluidsbelasting standaard akoestische situatie [dB]	& Geluidsreductie door geadviseerde maatregelen [dB]	Toekomst met geadviseerde maatregel(en) [dB]	Overschrijding toets of streefwaarde/ (X=ja, leeg vak=nee)
Wingerd 78	2496VD	15584	7.5	1	56						58	-0.04	56	
Wingerd 79	2496VH	15953	7.5	1	56						58	-1.14	56	
Wingerd 80	2496VD	15573	7.5	1	55						56	-0.15	55	
Wingerd 80	2496VD	15567	7.5	1	57						58	-0.02	56	
Wingerd 81	2496VH	15923	7.5	1	57						58	-1.31	56	
Wingerd 82	2496VD	15537	7.5	1	56						58	-0.05	56	
Wingerd 83	2496VH	15909	7.5	1	57						58	-1.16	56	
Wingerd 84	2496VD	15504	7.5	1	56						58	-0.01	56	
Wingerd 85	2496VH	15898	7.5	1	57						59	-1.36	56	
Wingerd 86	2496VD	15492	7.5	1	57						59	-0.04	57	
Wingerd 87	2496VH	15881	7.5	1	58						60	-1.73	57	
Wingerd 88	2496VD	15480	7.5	1	56						59	-0.06	56	
Wingerd 89	2496VH	15816	7.5	1	59						61	-0.81	58	
Wingerd 90	2496VD	15445	7.5	1	57						57	-0.02	57	
Wingerd 92	2496VD	15420	7.5	1	59						61	-0.06	59	
Wingerd 93	2496VH	15752	7.5	1	59						60	-1.05	58	
Wingerd 95	2496VH	15707	7.5	1	58						60	-0.34	58	
Wingerd 97	2496VH	15659	7.5	1	60						61	-0.15	59	
Wingerd 99	2496VL	15405	7.5	1	60						62	-0.05	60	
Wingerd 101	2496VL	15376	7.5	1	60						62	-0.04	59	
Wingerd 103	2496VL	15331	7.5	1	60						62	-0.03	60	
Wingerd 105	2496VL	15285	7.5	1	59						60	-0.04	58	
Wingerd 107	2496VL	15260	7.5	1	59						61	-0.03	59	
Wingerd 109	2496VL	15225	7.5	1	58						59	-0.04	58	
Wingerd 109	2496VL	15209	7.5	1	58						58	-0.03	58	
Wingerd 111	2496VL	15190	7.5	1	60						60	-0.02	60	
Wingerd 113	2496VL	15139	7.5	1	59						59	-0.03	58	
Wingerd 115	2496VL	15113	7.5	1	60						61	-0.03	60	
Wingerd 117	2496VL	14964	7.5	1	60						61	-0.02	60	
Wingerd 119	2496VL	14944	7.5	1	60						62	-0.02	60	

Gemeente 's-Gravenhage

Adres en postcode		ID Rekenmodel	Waarneemhoogte [m]	Bestemming	Geluidsbelasting bij huidig GPP [dB]	Toekomst zonder nieuwe maatregelen [dB]	Sanering (AWBWC)	Toets- of streefwaarde [dB]	Effect van het project	Benodigde reductie [dB]	Geluidsbelasting standaard akoestische situatie [dB]	Geluidsreductie door geadviseerde maatregelen [dB] &	Toekomst met geadviseerde maatregel(en) [dB]	Overschrijding toets of streefwaarde/ (X=ja, leeg vak=nee)
Wingerd 121	2496VL	14909	7.5	1	61						62	0.00	60	
Wingerd 123	2496VL	14896	7.5	1	60						60	-0.01	60	
Wingerd 123	2496VL	14889	7.5	1	60						61	-0.01	60	
Wingerd 125	2496VL	14855	7.5	1	60						61	-0.01	60	
Wingerd 126	2496VG	15875	7.5	1	58						59	-0.20	58	
Wingerd 127	2496VL	14833	7.5	1	60						62	-0.03	60	
Wingerd 128	2496VG	15911	7.5	1	58						59	-0.24	58	
Wingerd 129	2496VL	14810	7.5	1	61						62	-0.01	61	
Wingerd 130	2496VG	15938	7.5	1	58						59	-0.40	58	
Wingerd 131	2496VL	14796	7.5	1	60						61	-0.03	59	
Wingerd 131	2496VL	14787	7.5	1	60						62	-0.03	60	
Wingerd 133	2496VL	14767	7.5	1	61						63	-0.03	60	
Wingerd 134	2496VG	16163	7.5	1	56	56		56	0.72	-	57	-0.98	55	
Wingerd 135	2496VN	14487	7.5	1	61						62	-0.03	61	
Wingerd 136	2496VG	16116	7.5	1	56	56		56	-0.02	-	58	-0.18	56	
Wingerd 137	2496VN	14465	7.5	1	60						61	-0.01	60	
Wingerd 138	2496VG	16125	7.5	1	57	58		57	0.92	0.42	58	-1.22	57	
Wingerd 139	2496VN	14419	7.5	1	61						61	-0.03	61	
Wingerd 140	2496VG	16083	7.5	1	56	56		56	0.08	-	57	-0.22	56	
Wingerd 140	2496VG	16073	7.5	1	56	56		56	0.11	-	58	-0.41	56	
Wingerd 141	2496VN	14376	7.5	1	61						62	-0.01	61	
Wingerd 142	2496VG	16087	4.5	1	56	57		56	1.35	0.56	57	-1.95	55	
Wingerd 142	2496VG	16075	7.5	1	57	57		57	0.50	-	57	-0.81	56	
Wingerd 142	2496VG	16087	7.5	1	56	57		56	1.06	0.87	58	-1.47	56	
Wingerd 143	2496VN	14359	7.5	1	60						60	-0.01	60	
Wingerd 143	2496VN	14366	7.5	1	60						60	-0.01	60	
Wingerd 144	2496VG	16027	7.5	1	57	57		57	0.08	-	57	-0.21	57	
Wingerd 145	2496VN	14336	7.5	1	60						60	-0.03	59	
Wingerd 145	2496VN	14316	7.5	1	60						60	-0.03	59	
Wingerd 146	2496VG	16014	7.5	1	59	60		59	1.10	0.13	60	-1.47	58	

Gemeente 's-Gravenhage

Adres en postcode		ID Rekenmodel	Waarneemhoogte [m]	Bestemming	Geluidsbelasting bij huidig GPP [dB]	Toekomst zonder nieuwe maatregelen [dB]	Sanering (AWBWC)	Toets- of streefwaarde [dB]	Effect van het project	Benodigde reductie [dB]	Geluidsbelasting standaard akoestische situatie [dB]	Toekomst met geadviseerde maatregelen [dB] & Geluidsreductie door	Toekomst met geadviseerde maatregel(en) [dB]	Overschrijding toets of streefwaarde/ (X=ja, leeg vak=nee)
Wingerd 147	2496VN	14288	7.5	1	61						61	-0.02	61	
Wingerd 148	2496VG	15993	7.5	1	58	60		58	1.20	1.16	60	-1.68	58	
Wingerd 149	2496VN	14238	7.5	1	61						62	-0.01	61	
Wingerd 150	2496VG	15926	7.5	1	57	57		57	0.15	-	59	-0.57	57	
Wingerd 150	2496VG	15936	7.5	1	57	57		57	-0.19	-	57	-0.08	57	
Wingerd 151	2496VN	14218	7.5	1	60						60	-0.01	60	
Wingerd 151	2496VN	14224	7.5	1	60						60	-0.01	60	
Wingerd 152	2496VG	15935	7.5	1	57	59		57	1.43	1.31	59	-1.96	57	
Wingerd 153	2496VN	14151	7.5	1	61						61	-0.01	61	
Wingerd 154	2496VG	15856	7.5	1	59	59		59	0.41	-	60	-0.69	58	
Wingerd 155	2496VN	14280	7.5	1	58						59	-0.02	58	
Wingerd 156	2496VG	15846	7.5	1	60	61		60	0.79	0.21	61	-1.30	59	
Wingerd 157	2496VN	14291	7.5	1	59						59	-0.02	59	
Wingerd 158	2496VG	15769	7.5	1	60	62		60	2.01	1.20	62	-2.81	59	
Wingerd 159	2496VN	14196	7.5	1	58						59	-0.02	58	
Wingerd 160	2496VJ	15692	7.5	1	60	62		60	1.32	1.11	64	-2.33	59	
Wingerd 160	2496VJ	15700	7.5	1	61	62		61	1.33	0.49	64	-2.39	60	
Wingerd 161	2496VN	14186	7.5	1	60						60	-0.01	60	
Wingerd 162	2496VJ	15670	7.5	1	60	62		60	1.39	1.02	64	-2.09	59	
Wingerd 163	2496VN	14082	7.5	1	61						61	-0.02	61	
Wingerd 164	2496VJ	15643	7.5	1	60	61		60	1.13	0.60	64	-1.70	59	
Wingerd 165	2496VN	14039	7.5	1	61						61	-0.01	61	
Wingerd 166	2496VJ	15633	7.5	1	59	60		59	1.11	0.61	64	-1.70	58	
Wingerd 167	2496VN	14008	7.5	1	60						61	-0.01	60	
Wingerd 168	2496VJ	15591	7.5	1	59						64	-1.09	58	
Wingerd 170	2496VJ	15564	7.5	1	59						64	-0.62	58	
Wingerd 172	2496VJ	15547	7.5	1	58						64	-0.43	58	
Wingerd 174	2496VJ	15508	7.5	1	58						64	-0.23	58	
Wingerd 176	2496VJ	15501	7.5	1	58						64	-0.23	58	
Wingerd 178	2496VJ	15469	7.5	1	57						64	-0.27	57	

Gemeente 's-Gravenhage

Adres en postcode		ID Rekenmodel	Waarneemhoogte [m]	Bestemming	Geluidsbelasting bij huidig GPP [dB]	Toekomst zonder nieuwe maatregelen [dB]	Sanering (AWBWC)	Toets- of streefwaarde [dB]	Effect van het project	Benodigde reductie [dB]	Geluidsbelasting standaard akoestische situatie [dB]	Toekomst met geadviseerde maatregel(en) & Geluidsreductie door geadviseerde maatregelen [dB]	Toekomst met geadviseerde maatregel(en) [dB]	Overschrijding toets of streefwaarde/ (X=ja, leeg vak=nee)
Wingerd 180	2496VJ	15452	7.5	1	58						65	-0.16	58	
Wingerd 182	2496VJ	15427	7.5	1	58						65	-0.12	58	
Wingerd 184	2496VJ	15414	7.5	1	58						65	-0.11	58	
Wingerd 186	2496VJ	15378	7.5	1	58						65	-0.05	58	
Wingerd 188	2496VJ	15360	7.5	1	58						65	-0.07	58	
Wingerd 190	2496VJ	15334	7.5	1	57						64	-0.09	57	
Wingerd 192	2496VJ	15313	7.5	1	57						65	-0.09	57	
Wingerd 194	2496VJ	15288	7.5	1	57						65	-0.09	57	
Wingerd 196	2496VJ	15278	7.5	1	57						64	-0.07	56	
Wingerd 198	2496VK	15191	7.5	1	57						65	-0.09	57	
Wingerd 198	2496VK	15210	7.5	1	57						65	-0.08	57	
Wingerd 200	2496VK	15138	7.5	1	56						64	-0.07	56	
Wingerd 202	2496VK	15115	7.5	1	56						63	-0.07	56	
Wingerd 204	2496VK	15083	7.5	1	57						64	-0.05	57	
Wingerd 206	2496VK	15011	7.5	1	57						64	-0.01	56	
Wingerd 208	2496VK	14993	7.5	1	57						64	-0.03	56	
Wingerd 210	2496VK	14938	7.5	1	57						65	-0.02	57	
Wingerd 212	2496VK	14863	7.5	1	57						66	-0.06	57	
Wingerd 214	2496VK	14869	7.5	1	59						64	-0.02	59	
Wingerd 216	2496VK	14795	7.5	1	58						62	-0.02	58	
Wingerd 218	2496VK	14755	7.5	1	58						66	-0.02	58	
Wingerd 220	2496VK	14600	7.5	1	59						66	-0.02	59	
Wingerd 222	2496VK	14631	7.5	1	58						64	-0.02	58	
Wingerd 224	2496VK	14756	7.5	1	59						62	-0.03	59	
Wingerd 226	2496VK	14701	7.5	1	59						62	-0.02	59	
Wingerd 228	2496VK	14678	7.5	1	58						63	-0.02	58	
Wingerd 230	2496VK	14652	7.5	1	59						61	-0.01	59	
Wingerd 232	2496VK	14553	7.5	1	58						61	-0.02	58	
Wingerd 234	2496VK	14490	7.5	1	59						64	-0.01	59	
Wingerd 236	2496VK	14425	7.5	1	59						67	-0.02	59	

Gemeente 's-Gravenhage

Adres en postcode		ID Rekenmodel	Waarneemhoogte [m]	Bestemming	Geluidsbelasting bij huidig GPP [dB]	Toekomst zonder nieuwe maatregelen [dB]	Sanering (AWBWC)	Toets- of streefwaarde [dB]	Effect van het project	Benodigde reductie [dB]	Geluidsbelasting standaard akoestische situatie [dB]	& luidsreductie door geadviseerde maatregelen [dB]	Toekomst met geadvi-seerde maatregel(en) [dB]	Overschrijding toets of streef-waarde/ (X=ja, leeg vak=nee)
Wingerd 238	2496VK	14285	7.5	1	60						67	-0.02	60	
Wingerd 240	2496VK	14290	7.5	1	58						64	0.00	58	
Wingerd 242	2496VK	14377	7.5	1	59						63	-0.02	59	
Wingerd 244	2496VK	14454	7.5	1	58						62	0.00	58	
Wingerd 244	2496VK	14399	7.5	1	58						63	-0.02	58	
Wingerd 246	2496VK	14527	7.5	1	58						62	-0.01	58	
Wingerd 246	2496VK	14471	7.5	1	59						59	-0.02	58	
Wingerd 248	2496VK	14545	7.5	1	58						61	-0.02	58	
Wingerd 250	2496VK	14581	7.5	1	59						60	-0.01	59	
Wingerd 252	2496VM	14328	7.5	1	61						61	-0.02	60	
Wingerd 254	2496VM	14342	7.5	1	60						60	-0.01	60	
Wingerd 256	2496VM	14321	7.5	1	60						60	-0.02	59	
Wingerd 258	2496VM	14266	7.5	1	58						58	0.00	58	
Wingerd 260	2496VM	14239	7.5	1	60						61	-0.02	60	
Wingerd 262	2496VM	14212	7.5	1	61						61	-0.03	60	
Wingerd 264	2496VM	14194	7.5	1	60						60	-0.02	59	
Wingerd 264	2496VM	14201	7.5	1	59						59	-0.02	59	
Wingerd 266	2496VM	14147	7.5	1	60						61	-0.01	60	
Wingerd 268	2496VM	14104	7.5	1	60						60	-0.01	60	
Wingerd 270	2496VM	14068	7.5	1	60						61	-0.02	60	
Wingerd 272	2496VM	13993	7.5	1	61						61	-0.02	61	
Wingerd 274	2496VM	13961	7.5	1	60						60	0.00	59	
Wingerd 276	2496VM	13928	7.5	1	60						61	-0.02	60	
Wingerd 278	2496VM	13875	7.5	1	60						61	0.00	60	
Wingerd 280	2496VM	13839	7.5	1	61						61	-0.01	60	
Wingerd 282	2496VM	13790	7.5	1	60						61	-0.01	60	
Wulpplantsoen 7	2496PH	16377	7.5	1	49						50	-0.33	48	
Wulpplantsoen 9	2496PH	16377	7.5	1	49						50	-0.33	48	
Wulpplantsoen 11	2496PH	16377	7.5	1	49						50	-0.33	48	
Wulpplantsoen 13	2496PH	16377	7.5	1	49						50	-0.33	48	

Gemeente 's-Gravenhage

Adres en postcode		ID Rekenmodel	Waarneemhoogte [m]	Bestemming	Geluidsbelasting bij huidig GPP [dB]	Toekomst zonder nieuwe maatregelen [dB]	Sanering (AWBWC)	Toets- of streefwaarde [dB]	Effect van het project	Benodigde reductie [dB]	Geluidsbelasting standaard akoestische situatie [dB]	Geluidsreductie door geadviseerde maatregelen [dB] &	Toekomst met geadviseerde maatregel(en) [dB]	Overschrijding toets of streefwaarde/ (X=ja, leeg vak=nee)
Wulpplantsoen 15	2496PH	16377	7.5	1	49						50	-0.33	48	
Wulpplantsoen 17	2496PH	16377	7.5	1	49						50	-0.33	48	
Wulpplantsoen 19	2496PH	16386	7.5	1	49						50	-0.24	49	
Wulpplantsoen 21	2496PH	16396	7.5	1	49						50	-0.25	49	
Wulpplantsoen 22	2496PH	16396	7.5	1	49						50	-0.25	49	
Wulpplantsoen 24	2496PH	16396	7.5	1	49						50	-0.25	49	
Wulpplantsoen 26	2496PH	16396	7.5	1	49						50	-0.25	49	
Wulpplantsoen 28	2496PH	16396	7.5	1	49						50	-0.25	49	
Wulpplantsoen 30	2496PH	16396	7.5	1	49						50	-0.25	49	
Ypenburgse stationsweg 80	2496ZZ	18891	4.5	1	65						66	-0.03	65	
Ypenburgse stationsweg 80	2496ZZ	18891	1.5	1	64						65	-0.03	64	
Zilvermeeuwlaan 1	2496NX	17156	10.5	1	51						52	-0.29	51	
Zilvermeeuwlaan 3	2496NX	17064	7.5	1	51						52	-0.06	51	
Zilvermeeuwlaan 5	2496NX	17064	7.5	1	51						52	-0.06	51	
Zilvermeeuwlaan 7	2496NX	17064	7.5	1	51						52	-0.06	51	
Zilvermeeuwlaan 9	2496NX	17011	7.5	1	51						51	-0.03	51	
Zilvermeeuwlaan 10	2496NT	17196	7.5	1	48						50	-0.04	48	
Zilvermeeuwlaan 11	2496NX	16985	7.5	1	51						52	-0.03	51	
Zilvermeeuwlaan 12	2496NT	17196	7.5	1	48						50	-0.04	48	
Zilvermeeuwlaan 13	2496NX	16969	7.5	1	51						52	-0.01	51	
Zilvermeeuwlaan 14	2496NT	17196	7.5	1	48						50	-0.04	48	
Zilvermeeuwlaan 15	2496NX	16969	7.5	1	51						52	-0.01	51	
Zilvermeeuwlaan 16	2496NT	17196	7.5	1	48						50	-0.04	48	
Zilvermeeuwlaan 17	2496NX	16940	7.5	1	51						51	-0.01	50	
Zilvermeeuwlaan 18	2496NT	17196	10.5	1	51						52	-0.11	50	
Zilvermeeuwlaan 19	2496NX	16927	7.5	1	50						51	0.00	50	
Zilvermeeuwlaan 20	2496NT	17196	10.5	1	51						52	-0.11	50	
Zilvermeeuwlaan 21	2496NX	16916	7.5	1	51						52	-0.05	51	
Zilvermeeuwlaan 22	2496NT	17196	10.5	1	51						52	-0.11	50	
Zilvermeeuwlaan 24	2496NT	17196	10.5	1	51						52	-0.11	50	

Gemeente 's-Gravenhage

Adres en postcode		ID Rekenmodel	Waarneemhoogte [m]	Bestemming	Geluidsbelasting bij huidig GPP [dB]	Toekomst zonder nieuwe maatregelen [dB]	Sanering (AWBWC)	Toets- of streefwaarde [dB]	Effect van het project	Benodigde reductie [dB]	Geluidsbelasting standaard akoestische situatie [dB]	Geluidsreductie door geadviseerde maatregelen [dB]	Toekomst met geadviseerde maatregel(en) [dB]	Overschrijding toets of streefwaarde/ (X=ja, leeg vak=nee)
Zilvermeeuwlaan 26	2496NT	17196	13.5	1	51						53	-0.10	51	
Zilvermeeuwlaan 28	2496NT	17196	13.5	1	51						53	-0.10	51	
Zilvermeeuwlaan 30	2496NT	17196	13.5	1	51						53	-0.10	51	
Zilvermeeuwlaan 32	2496NT	17189	10.5	1	49						51	-0.11	49	
Zilvermeeuwlaan 34	2496NT	17189	10.5	1	49						51	-0.11	49	
Zilvermeeuwlaan 36	2496NT	17189	10.5	1	49						51	-0.11	49	
Zilvermeeuwlaan 38	2496NT	17112	7.5	1	50						51	-0.02	50	
Zilvermeeuwlaan 40	2496NT	17112	7.5	1	50						51	-0.02	50	
Zilvermeeuwlaan 42	2496NT	17112	7.5	1	50						51	-0.02	50	
Zilvermeeuwlaan 43	2496RC	16571	7.5	1	50						51	-0.10	50	
Zilvermeeuwlaan 44	2496NT	17097	7.5	1	50						51	-0.01	50	
Zilvermeeuwlaan 45	2496RC	16552	7.5	1	50						51	-0.16	50	
Zilvermeeuwlaan 46	2496NT	17083	7.5	1	50						51	-0.04	50	
Zilvermeeuwlaan 47	2496RC	16552	7.5	1	50						51	-0.16	50	
Zilvermeeuwlaan 48	2496NT	17083	7.5	1	50						51	-0.04	50	
Zilvermeeuwlaan 50	2496NT	17061	7.5	1	50						51	-0.02	50	
Zilvermeeuwlaan 52	2496NT	17050	7.5	1	50						51	-0.02	50	
Zilvermeeuwlaan 54	2496NT	17037	7.5	1	50						51	-0.01	50	
Zilvermeeuwlaan 56	2496NV	17024	7.5	1	50						51	0.00	50	
Zilvermeeuwlaan 58	2496NV	17010	7.5	1	50						51	-0.03	50	
Zilvermeeuwlaan 60	2496NV	17001	7.5	1	50						51	-0.04	50	
Zilvermeeuwlaan 62	2496NV	16987	7.5	1	50						51	-0.03	50	
Zilvermeeuwlaan 64	2496NV	16975	7.5	1	50						51	-0.02	49	
Zilvermeeuwlaan 66	2496NV	16959	7.5	1	50						51	-0.01	50	
Zilvermeeuwlaan 68	2496NV	16946	7.5	1	50						51	0.00	50	
Zilvermeeuwlaan 70	2496NV	16931	7.5	1	50						51	-0.01	50	
Zilvermeeuwlaan 72	2496NV	16921	7.5	1	50						51	-0.04	50	
Zilvermeeuwlaan 74	2496NV	16909	7.5	1	50						52	-0.07	50	
Zilvermeeuwlaan 76	2496NV	16892	7.5	1	51						52	-0.10	50	
Zilvermeeuwlaan 78	2496NV	16870	7.5	1	51						52	-0.05	51	

Gemeente 's-Gravenhage

Adres en postcode		ID Rekenmodel	Waarneemhoogte [m]	Bestemming	Geluidsbelasting bij huidig GPP [dB]	Toekomst zonder nieuwe maatregelen [dB]	Sanering (AWBWC)	Toets- of streefwaarde [dB]	Effect van het project	Benodigde reductie [dB]	Geluidsbelasting standaard akoestische situatie [dB]	Geluidsreductie door geadviseerde maatregelen [dB] &	Toekomst met geadviseerde maatregel(en) [dB]	Overschrijding toets of streefwaarde/ (X=ja, leeg vak=nee)
Zilvermeeuwlaan 80	2496NV	16857	7.5	1	51						52	-0.01	51	
Zilvermeeuwlaan 82	2496NV	16845	7.5	1	51						52	0.00	51	
Zilvermeeuwlaan 88	2496NW	16584	10.5	1	53						56	-0.67	53	
Zilvermeeuwlaan 90	2496NW	16563	7.5	1	51						52	-0.15	51	
Zilvermeeuwlaan 92	2496NW	16549	7.5	1	51						52	-0.12	51	
Zilvermeeuwlaan 92	2496NW	16554	7.5	1	51						52	-0.14	51	
Zilvermeeuwlaan 94	2496NW	16538	7.5	1	51						52	-0.12	50	
Zilvermeeuwlaan 96	2496NW	16524	7.5	1	50						52	-0.08	50	
Zilvermeeuwlaan 98	2496NW	16510	7.5	1	51						52	-0.12	51	
Zilvermeeuwlaan 100	2496NW	16497	7.5	1	51						52	-0.22	51	
Zilvermeeuwlaan 102	2496NW	16479	10.5	1	53						55	-0.69	53	
Zilvermeeuwlaan 104	2496NW	16461	10.5	1	53						55	-0.63	53	
Zilvermeeuwlaan 106	2496NW	16448	10.5	1	53						55	-0.63	53	
Zilvermeeuwlaan 108	2496NW	16436	10.5	1	53						55	-0.59	53	
Zilvermeeuwlaan 110	2496NW	16423	10.5	1	53						56	-0.59	53	
Zilvermeeuwlaan 112	2496NW	16409	10.5	1	53						56	-0.51	53	
Zilvermeeuwlaan 114	2496NW	16398	10.5	1	53						56	-0.44	53	
Zilvermeeuwlaan 116	2496NW	16372	10.5	1	54						56	-0.50	54	
Zilvermeeuwlaan 118	2496NW	16334	10.5	1	55						56	-0.40	54	
Zilvermeeuwlaan 120	2496NW	16322	10.5	1	55						56	-0.45	55	
Zilvermeeuwlaan 122	2496NW	16305	10.5	1	55						56	-0.45	55	
Zilvermeeuwlaan 124	2496NW	16289	10.5	1	55						56	-0.28	55	
Zilvermeeuwlaan 126	2496NW	16277	10.5	1	55						56	-0.27	55	
Zilvermeeuwlaan 128	2496NW	16290	7.5	1	50						52	0.00	50	
Zilvermeeuwlaan 130	2496NW	16253	7.5	1	52						52	-0.36	51	
Zilvermeeuwlaan 132	2496NW	16244	7.5	1	52						52	-0.24	51	
Zilvermeeuwlaan 134	2496NW	16252	7.5	1	51						52	-0.07	50	
Zilvermeeuwlaan 136	2496NW	16226	7.5	1	51						52	-0.19	51	
Zilvermeeuwlaan 138	2496NW	16233	7.5	1	50						52	-0.12	50	
Zilvermeeuwlaan 140	2496NW	16222	7.5	1	50						52	-0.24	50	

Gemeente 's-Gravenhage

Adres en postcode		ID Rekenmodel	Waarneemhoogte [m]	Bestemming	Geluidsbelasting bij huidig GPP [dB]	Toekomst zonder nieuwe maatregelen [dB]	Sanering (AWBWC)	Toets- of streefwaarde [dB]	Effect van het project	Benodigde reductie [dB]	Geluidsbelasting standaard akoestische situatie [dB]	& Luidsreductie door geadviseerde maatregelen [dB]	Toekomst met geadvi-seerde maatregel(en) [dB]	Overschrijding toets of streef-waarde/ (X=ja, leeg vak=nee)
Zilvermeeuwlaan 142	2496NW	16214	7.5	1	50						52	-0.33	50	
Zilvermeeuwlaan 144	2496NW	16196	7.5	1	50						52	-0.37	50	
Zilvermeeuwlaan 144 A	2496NW	16156	7.5	1	51						52	-0.16	51	
Zilvermeeuwlaan 146	2496PZ	16079	7.5	1	52						52	-0.23	52	
Zilvermeeuwlaan 146	2496PZ	16057	7.5	1	51						52	-0.36	51	
Zilvermeeuwlaan 147	2496PB	16176	7.5	1	51						52	0.00	51	
Zilvermeeuwlaan 148	2496PZ	16071	7.5	1	52						52	-0.14	52	
Zilvermeeuwlaan 149	2496PB	16162	7.5	1	51						52	-0.01	51	
Zilvermeeuwlaan 150	2496PZ	16054	7.5	1	52						52	-0.13	52	
Zilvermeeuwlaan 151	2496PB	16122	7.5	1	51						52	-0.04	51	
Zilvermeeuwlaan 151	2496PB	16150	7.5	1	51						52	-0.01	51	
Zilvermeeuwlaan 152	2496PZ	16039	7.5	1	52						53	-0.02	52	
Zilvermeeuwlaan 152	2496PZ	16012	7.5	1	52						52	-0.06	51	
Zilvermeeuwlaan 153	2496PB	16137	7.5	1	51						52	-0.06	51	
Zilvermeeuwlaan 154	2496PZ	15991	7.5	1	52						53	-0.05	52	
Zilvermeeuwlaan 155	2496PB	16126	7.5	1	52						52	-0.08	52	
Zilvermeeuwlaan 156	2496PZ	15981	7.5	1	52						53	-0.03	52	
Zilvermeeuwlaan 157	2496PB	16082	7.5	1	52						53	-0.01	52	
Zilvermeeuwlaan 157	2496PB	16052	7.5	1	52						52	-0.05	51	
Zilvermeeuwlaan 158	2496PZ	15930	7.5	1	52						52	-0.05	51	
Zilvermeeuwlaan 159	2496PB	16070	7.5	1	52						53	-0.09	52	
Zilvermeeuwlaan 159	2496PB	16042	7.5	1	52						52	-0.05	52	
Zilvermeeuwlaan 160	2496PZ	15944	7.5	1	52						53	-0.11	52	
Zilvermeeuwlaan 161	2496PB	16059	7.5	1	52						54	-0.17	52	
Zilvermeeuwlaan 161	2496PB	16025	7.5	1	52						52	-0.05	52	
Zilvermeeuwlaan 162	2496PZ	15929	7.5	1	53						54	-0.13	53	
Zilvermeeuwlaan 163	2496PB	16041	7.5	1	52						54	-0.14	52	
Zilvermeeuwlaan 164	2496PZ	15922	7.5	1	53						53	-0.13	53	
Zilvermeeuwlaan 165	2496PB	16029	7.5	1	52						54	-0.13	52	
Zilvermeeuwlaan 166	2496PZ	15908	7.5	1	52						53	-0.14	52	

Gemeente 's-Gravenhage

Adres en postcode		ID Rekenmodel	Waarneemhoogte [m]	Bestemming	Geluidsbelasting bij huidig GPP [dB]	Toekomst zonder nieuwe maatregelen [dB]	Sanering (AWBWC)	Toets- of streefwaarde [dB]	Effect van het project	Benodigde reductie [dB]	Geluidsbelasting standaard akoestische situatie [dB]	& luidsreductie door geadviseerde maatregelen [dB]	Toekomst met geadvi-seerde maatregel(en) [dB]	Overschrijding toets of streef-waarde/ (X=ja, leeg vak=nee)
Zilvermeeuwlaan 167	2496PB	16005	7.5	1	53						54	-0.16	53	
Zilvermeeuwlaan 168	2496PZ	15854	7.5	1	54						54	-0.08	53	
Zilvermeeuwlaan 169	2496PB	15995	7.5	1	53						54	-0.12	53	
Zilvermeeuwlaan 170	2496PZ	15813	10.5	1	55						56	-0.13	55	
Zilvermeeuwlaan 171	2496PB	15983	7.5	1	53						54	-0.09	53	
Zilvermeeuwlaan 172	2496PZ	15803	10.5	1	55						56	-0.13	55	
Zilvermeeuwlaan 173	2496PC	15862	7.5	1	52						52	-0.07	52	
Zilvermeeuwlaan 173	2496PC	15893	7.5	1	52						53	0.00	52	
Zilvermeeuwlaan 174	2496PZ	15792	10.5	1	55						57	-0.14	55	
Zilvermeeuwlaan 175	2496PC	15880	7.5	1	53						54	-0.05	52	
Zilvermeeuwlaan 176	2496PZ	15790	7.5	1	52						54	-0.04	52	
Zilvermeeuwlaan 177	2496PC	15864	7.5	1	53						54	-0.10	53	
Zilvermeeuwlaan 178	2496PZ	15776	7.5	1	52						53	-0.06	52	
Zilvermeeuwlaan 179	2496PC	15853	7.5	1	53						54	-0.15	53	
Zilvermeeuwlaan 180	2496PZ	15761	7.5	1	53						53	-0.08	52	
Zilvermeeuwlaan 181	2496PC	15835	7.5	1	52						54	-0.22	52	
Zilvermeeuwlaan 182	2496PZ	15714	7.5	1	52						53	-0.14	52	
Zilvermeeuwlaan 183	2496PC	15787	7.5	1	52						53	-0.15	52	
Zilvermeeuwlaan 184	2496PZ	15689	7.5	1	52						53	-0.03	52	
Zilvermeeuwlaan 184	2496PZ	15704	7.5	1	52						53	-0.09	52	
Zilvermeeuwlaan 185	2496PC	15775	7.5	1	52						53	-0.16	52	
Zilvermeeuwlaan 186	2496PZ	15696	7.5	1	52						52	-0.05	52	
Zilvermeeuwlaan 187	2496PC	15760	7.5	1	52						53	-0.17	52	
Zilvermeeuwlaan 188	2496PZ	15690	7.5	1	52						52	-0.06	51	
Zilvermeeuwlaan 193	2496PC	15703	7.5	1	52						52	-0.04	52	
Zilvermeeuwlaan 195	2496PC	15703	7.5	1	52						52	-0.04	52	
Zilvermeeuwlaan 197	2496PC	15703	10.5	1	55						56	-0.10	54	
Zilvermeeuwlaan 199	2496PC	15703	10.5	1	55						56	-0.10	54	
Zilvermeeuwlaan 201	2496PC	15703	13.5	1	55						56	-0.13	54	
Zilvermeeuwlaan 203	2496PC	15703	13.5	1	55						56	-0.13	54	

Gemeente 's-Gravenhage

Adres en postcode		ID Rekenmodel	Waarneemhoogte [m]	Bestemming	Geluidsbelasting bij huidig GPP [dB]	Toekomst zonder nieuwe maatregelen [dB]	Sanering (AWBWC)	Toets- of streefwaarde [dB]	Effect van het project	Benodigde reductie [dB]	Geluidsbelasting standaard akoestische situatie [dB]	& luidsreductie door geadviseerde maatregelen [dB]	Toekomst met geadvi-seerde maatregel(en) [dB]	Overschrijding toets of streef-waarde/ (X=ja, leeg vak=nee)
Zilverplevierhof 1	2496NS	15723	7.5	1	53						53	-0.13	52	
Zilverplevierhof 2	2496NS	15746	7.5	1	53						53	-0.11	52	
Zilverplevierhof 3	2496NS	15689	7.5	1	52						53	-0.03	52	
Zilverplevierhof 4	2496NS	15734	7.5	1	52						53	-0.08	52	
Zilverplevierhof 6	2496NS	15734	7.5	1	52						53	-0.08	52	
Zilverplevierhof 11	2496NS	15592	7.5	1	56						57	-0.09	56	
Zilverplevierhof 12	2496NS	15630	7.5	1	56						57	-0.11	56	
Zomertalinglaan 1	2496RL	15797	4.5	1	49						49	0.00	49	
Zomertalinglaan 2	2496PX	16076	7.5	1	52						53	-0.07	52	
Zomertalinglaan 3	2496RL	15797	4.5	1	49						49	0.00	49	
Zomertalinglaan 4	2496PX	15888	7.5	1	52						53	-0.18	52	
Zomertalinglaan 5	2496RL	15797	7.5	1	53						54	-0.03	53	
Zomertalinglaan 6	2496PX	15872	7.5	1	52						53	-0.18	52	
Zomertalinglaan 7	2496RL	15797	7.5	1	53						54	-0.03	53	
Zomertalinglaan 8	2496PX	15860	7.5	1	52						53	-0.17	52	
Zomertalinglaan 9	2496RL	15797	10.5	1	55						56	-0.04	54	
Zomertalinglaan 10	2496PX	15844	7.5	1	52						53	-0.16	52	
Zomertalinglaan 11	2496RL	15797	10.5	1	55						56	-0.04	54	
Zomertalinglaan 12	2496PX	15830	7.5	1	52						53	-0.17	52	
Zomertalinglaan 13	2496RL	15797	10.5	1	55						56	-0.04	54	
Zomertalinglaan 14	2496PX	15820	7.5	1	52						53	-0.19	52	
Zomertalinglaan 16	2496PX	15804	7.5	1	52						53	-0.19	52	
Zomertalinglaan 17	2496RL	15765	7.5	1	54						54	-0.03	54	
Zomertalinglaan 18	2496PX	15793	7.5	1	52						53	-0.24	52	
Zomertalinglaan 19	2496RL	15747	7.5	1	53						54	-0.02	53	
Zomertalinglaan 20	2496PX	15778	7.5	1	52						53	-0.26	52	
Zomertalinglaan 21	2496RL	15730	7.5	1	53						54	-0.03	53	
Zomertalinglaan 22	2496PX	15766	7.5	1	52						53	-0.25	52	
Zomertalinglaan 23	2496RL	15720	7.5	1	53						54	-0.04	53	
Zomertalinglaan 24	2496PX	15726	10.5	1	51						53	0.00	51	

Gemeente 's-Gravenhage

Adres en postcode		ID Rekenmodel	Waarneemhoogte [m]	Bestemming	Geluidsbelasting bij huidig GPP [dB]	Toekomst zonder nieuwe maatregelen [dB]	Sanering (AWBWC)	Toets- of streefwaarde [dB]	Effect van het project	Benodigde reductie [dB]	Geluidsbelasting standaard akoestische situatie [dB]	& Luidsreductie door geadviseerde maatregelen [dB]	Toekomst met geadviseerde maatregel(en) [dB]	Overschrijding toets of streefwaarde/ (X=ja, leeg vak=nee)
Zomertalinglaan 25	2496RL	15708	7.5	1	53						53	-0.03	53	
Zomertalinglaan 26	2496PX	15650	7.5	1	52						53	-0.15	52	
Zomertalinglaan 27	2496RL	15695	7.5	1	52						53	-0.01	52	
Zomertalinglaan 28	2496PX	15629	7.5	1	51						53	-0.02	51	
Zomertalinglaan 29	2496RL	15686	7.5	1	52						52	-0.01	52	
Zomertalinglaan 30	2496PX	15617	7.5	1	51						53	-0.04	51	
Zomertalinglaan 31	2496RL	15675	7.5	1	52						52	0.00	52	
Zomertalinglaan 32	2496PX	15608	7.5	1	52						54	-0.04	52	
Zomertalinglaan 33	2496RL	15665	7.5	1	51						52	0.00	51	
Zomertalinglaan 34	2496PX	15599	7.5	1	52						54	-0.07	52	
Zomertalinglaan 35	2496RL	15652	7.5	1	51						52	0.00	51	
Zomertalinglaan 36	2496PX	15604	7.5	1	53						54	-0.10	52	
Zomertalinglaan 36	2496PX	15580	7.5	1	52						54	-0.08	52	
Zomertalinglaan 38	2496PX	15572	7.5	1	52						54	-0.09	52	
Zomertalinglaan 40	2496PX	15560	7.5	1	52						54	-0.09	52	
Zomertalinglaan 41	2496RM	15535	7.5	1	53						54	-0.02	53	
Zomertalinglaan 42	2496PX	15550	10.5	1	53						55	-0.05	53	
Zomertalinglaan 43	2496RM	15527	7.5	1	53						54	-0.01	53	
Zomertalinglaan 45	2496RM	15510	7.5	1	53						54	-0.02	53	
Zomertalinglaan 47	2496RM	15505	7.5	1	52						53	-0.03	52	
Zomertalinglaan 49	2496RM	15507	7.5	1	52						53	-0.08	51	
Zomertalinglaan 51	2496RM	15500	7.5	1	52						54	-0.13	52	
Zomertalinglaan 53	2496RM	15489	7.5	1	52						54	-0.19	52	
Zomertalinglaan 55	2496RM	15483	7.5	1	52						54	-0.18	52	
Zwaluwsingel 112	2496TM	16076	7.5	1	52						53	-0.07	52	
Zwaluwsingel 114	2496TM	16076	7.5	1	52						53	-0.07	52	
Zwaluwsingel 116	2496TM	16076	7.5	1	52						53	-0.07	52	
Zwaluwsingel 118	2496TM	16076	7.5	1	52						53	-0.07	52	
Zwaluwsingel 120	2496TM	16076	7.5	1	52						53	-0.07	52	
Zwaluwsingel 122	2496TM	16076	7.5	1	52						53	-0.07	52	

Gemeente 's-Gravenhage

Adres en postcode		ID Rekenmodel	Waarneemhoogte [m]	Bestemming	Geluidsbelasting bij huidig GPP [dB]	Toekomst zonder nieuwe maatregelen [dB]	Sanering (AWBWC)	Toets- of streefwaarde [dB]	Effect van het project	Benodigde reductie [dB]	Geluidsbelasting standaard akoestische situatie [dB]	& Geluidsreductie door geadviseerde maatregelen [dB]	Toekomst met geadvi-seerde maatregel(en) [dB]	Overschrijding toets of streef-waarde/ (X=ja, leeg vak=nee)
Zwaluwsingel 124	2496TM	16076	7.5	1	52						53	-0.07	52	
Zwaluwsingel 126	2496TM	16076	10.5	1	54						55	-0.22	53	
Zwaluwsingel 128	2496TM	16076	10.5	1	54						55	-0.22	53	
Zwaluwsingel 130	2496TM	16076	10.5	1	54						55	-0.22	53	
Zwaluwsingel 132	2496TM	16076	10.5	1	54						55	-0.22	53	
Zwaluwsingel 134	2496TM	16076	10.5	1	54						55	-0.22	53	
Zwaluwsingel 136	2496TM	16076	10.5	1	54						55	-0.22	53	
Zwaluwsingel 138	2496TM	16076	10.5	1	54						55	-0.22	53	
Zwaluwsingel 140	2496TM	16076	10.5	1	54						55	-0.22	53	
Zwaluwsingel 142	2496TN	16076	10.5	1	54						55	-0.22	53	
Zwaluwsingel 144	2496TN	16076	10.5	1	54						55	-0.22	53	
Zwaluwsingel 146	2496TN	16076	10.5	1	54						55	-0.22	53	
Zwaluwsingel 148	2496TN	16076	10.5	1	54						55	-0.22	53	
Zwaluwsingel 150	2496TN	16076	13.5	1	54						56	-0.20	54	
Zwaluwsingel 152	2496TN	16076	13.5	1	54						56	-0.20	54	
Zwaluwsingel 154	2496TN	16076	13.5	1	54						56	-0.20	54	
Zwaluwsingel 156	2496TN	16076	13.5	1	54						56	-0.20	54	
Zwaluwsingel 158	2496TN	16076	13.5	1	54						56	-0.20	54	
Zwaluwsingel 160	2496TN	16076	13.5	1	54						56	-0.20	54	
Zwaluwsingel 162	2496TN	16076	13.5	1	54						56	-0.20	54	
Zwaluwsingel 164	2496TN	16076	13.5	1	54						56	-0.20	54	
Zwaluwsingel 166	2496TN	16076	13.5	1	54						56	-0.20	54	
Zwaluwsingel 168	2496TN	16076	13.5	1	54						56	-0.20	54	
Zwaluwsingel 170	2496TN	16076	13.5	1	54						56	-0.20	54	
Zwaluwsingel 172	2496TN	16076	13.5	1	54						56	-0.20	54	

Gemeente Westland

Adres en postcode		ID Rekenmodel	Waarneemhoogte [m]	Bestemming	Geluidsbelasting bij huidig GPP [dB]	Toekomst zonder nieuwe maatregelen [dB]	Sanering (AWBWC)	Toets- of streefwaarde [dB]	Effect van het project	Benodigde reductie [dB]	Geluidsbelasting standaard akoestische situatie [dB]	Ge luidsreductie door geadviseerde maatregelen [dB]	Toekomst met geadviseerde maatregel(en) [dB]	Overschrijding toets of streefwaarde/ (X=ja, leeg vak=nee)
Dorpskade 77	2291HP	177	7.5	1	49	51		50	0.83	0.33	54	-0.62	50	
Zwetkade Noord 1	2291HZ	709	4.5	1	53	55		53	2.11	1.18	57	-1.14	54	X
Zwetkade Noord 1	2291HZ	708	4.5	1	53	55		53	2.21	1.59	57	-1.28	54	X
Zwetkade Noord 1 A	2291HZ	249	4.5	1	48	50		50	0.19	-	54	-0.60	50	
Zwetkade Noord 1 A	2291HZ	249	7.5	1	48	50		50	0.13	-	54	-0.63	50	

Bijlage C Resultaten maatregelberekeningen

Inleiding
De tabellen in deze bijlage bevatten de resultaten van de berekeningen voor de verschillende maatregelvarianten die in onderhavige rapportage beschreven zijn. Aan de hand van de toekomstige geluidbelasting na realisatie van het project met de beschreven maatregelvariant wordt per object het effect van de desbetreffende maatregelvariant inzichtelijk gemaakt.

OTB A4 Haaglanden - N14

Gemeente: Delft

Adres en postcode		ID Rekenmodel	Hoogte	Sanering (A|B|C)	Geluidsbelasting zonder aanvullende maatregelen [dB]	Geluidsbelasting standaard akoestische situatie [dB]	Reductiepunten	Streefwaarde [dB]	BUIT1m	BUIT12m									Toekomst met geadviseerde maatregel(en) [dB]
Beethovenlaan 42	2625RP	6787	7.5		46	50	0	50	45	44									44
Beethovenlaan 44	2625RP	6787	7.5		46	50	0	50	45	44									44
Beethovenlaan 46	2625RP	6787	7.5		46	50	0	50	45	44									44
Beethovenlaan 48	2625RP	6787	7.5		46	50	0	50	45	44									44
Beethovenlaan 50	2625RP	6787	7.5		46	50	0	50	45	44									44
Beethovenlaan 52	2625RP	6787	7.5		46	50	0	50	45	44									44
Beethovenlaan 54	2625RR	6787	7.5		46	50	0	50	45	44									44
Beethovenlaan 56	2625RR	6787	7.5		46	50	0	50	45	44									44
Beethovenlaan 58	2625RR	6787	7.5		46	50	0	50	45	44									44
Beethovenlaan 60	2625RR	6787	7.5		46	50	0	50	45	44									44
Beethovenlaan 62	2625RR	6787	7.5		46	50	0	50	45	44									44
Beethovenlaan 64	2625RR	6787	7.5		46	50	0	50	45	44									44
Beethovenlaan 66	2625RR	6787	7.5		46	50	0	50	45	44									44
Beethovenlaan 68	2625RR	6787	7.5		46	50	0	50	45	44									44
Beethovenlaan 70	2625RR	6787	7.5		46	50	0	50	45	44									44
Beethovenlaan 72	2625RR	6787	7.5		46	50	0	50	45	44									44
Beethovenlaan 74	2625RR	6787	7.5		46	50	0	50	45	44									44
Beethovenlaan 76	2625RR	6787	7.5		46	50	0	50	45	44									44
Beethovenlaan 78	2625RR	6820	10.5		46	50	0	50	45	45									44
Beethovenlaan 78	2625RR	6787	10.5		46	50	0	50	45	45									44
Beethovenlaan 80	2625RR	6787	10.5		46	50	0	50	45	45									44
Beethovenlaan 80	2625RR	6820	10.5		46	50	0	50	45	45									44
Beethovenlaan 82	2625RR	6787	10.5		46	50	0	50	45	45									44
Beethovenlaan 82	2625RR	6820	10.5		46	50	0	50	45	45									44
Beethovenlaan 84	2625RS	6787	10.5		46	50	0	50	45	45									44
Beethovenlaan 84	2625RS	6820	10.5		46	50	0	50	45	45									44
Beethovenlaan 86	2625RS	6820	10.5		46	50	0	50	45	45									44
Beethovenlaan 86	2625RS	6787	10.5		46	50	0	50	45	45									44
Beethovenlaan 88	2625RS	6787	10.5		46	50	0	50	45	45									44
Beethovenlaan 88	2625RS	6820	10.5		46	50	0	50	45	45									44
Beethovenlaan 90	2625RS	6820	10.5		46	50	0	50	45	45									44
Beethovenlaan 90	2625RS	6787	10.5		46	50	0	50	45	45									44
Beethovenlaan 92	2625RS	6820	10.5		46	50	0	50	45	45									44
Beethovenlaan 92	2625RS	6787	10.5		46	50	0	50	45	45									44
Beethovenlaan 94	2625RS	6820	10.5		46	50	0	50	45	45									44
Beethovenlaan 94	2625RS	6787	10.5		46	50	0	50	45	45									44
Beethovenlaan 96	2625RS	6787	10.5		46	50	0	50	45	45									44
Beethovenlaan 96	2625RS	6820	10.5		46	50	0	50	45	45									44
Beethovenlaan 98	2625RS	6787	10.5		46	50	0	50	45	45									44
Beethovenlaan 98	2625RS	6820	10.5		46	50	0	50	45	45									44
Beethovenlaan 100	2625RS	6820	10.5		46	50	0	50	45	45									44
Beethovenlaan 100	2625RS	6787	10.5		46	50	0	50	45	45									44
Beethovenlaan 102	2625RS	6787	10.5		46	50	0	50	45	45									44
Beethovenlaan 102	2625RS	6820	10.5		46	50	0	50	45	45									44
Beethovenlaan 104	2625RS	6787	10.5		46	50	0	50	45	45									44
Beethovenlaan 104	2625RS	6820	10.5		46	50	0	50	45	45									44
Beethovenlaan 106	2625RS	6820	10.5		46	50	0	50	45	45									44

Gemeente: Delft

Adres en postcode		ID Rekenmodel	Hoogte	Sanering (AIBIC)	Geluidsbelasting zonder aanvullende maatregelen [dB]	Geluidsbelasting standaard akoestische situatie [dB]	Reductiepunten	Streefwaarde [dB]	BUIT1m	BUIT12m									Toekomst met geadviseerde maatregel(en) [dB]
Beethovenlaan 106	2625RS	6787	10.5		46	50	0	50	45	45									44
Beethovenlaan 108	2625RS	6820	10.5		46	50	0	50	45	45									44
Beethovenlaan 108	2625RS	6787	10.5		46	50	0	50	45	45									44
Beethovenlaan 110	2625RS	6787	10.5		46	50	0	50	45	45									44
Beethovenlaan 110	2625RS	6820	10.5		46	50	0	50	45	45									44
Beethovenlaan 112	2625RT	6820	10.5		46	50	0	50	45	45									44
Beethovenlaan 112	2625RT	6787	10.5		46	50	0	50	45	45									44
Beethovenlaan 190	2625RV	6806	10.5		46	50	0	50	45	45									44
Beethovenlaan 192	2625RV	6806	10.5		46	50	0	50	45	45									44
Beethovenlaan 194	2625RV	6806	10.5		46	50	0	50	45	45									44
Beethovenlaan 196	2625RW	6806	10.5		46	50	0	50	45	45									44
Beethovenlaan 198	2625RW	6806	10.5		46	50	0	50	45	45									44
Beethovenlaan 200	2625RW	6806	10.5		46	50	0	50	45	45									44
Beethovenlaan 202	2625RW	6806	10.5		46	50	0	50	45	45									44
Beethovenlaan 204	2625RW	6806	10.5		46	50	0	50	45	45									44
Beethovenlaan 206	2625RW	6806	10.5		46	50	0	50	45	45									44
Beethovenlaan 208	2625RW	6806	10.5		46	50	0	50	45	45									44
Beethovenlaan 210	2625RW	6806	10.5		46	50	0	50	45	45									44
Beethovenlaan 212	2625RW	6806	10.5		46	50	0	50	45	45									44
Beethovenlaan 214	2625RW	6806	10.5		46	50	0	50	45	45									44
Beethovenlaan 216	2625RW	6806	10.5		46	50	0	50	45	45									44
Beethovenlaan 218	2625RW	6806	10.5		46	50	0	50	45	45									44
Beethovenlaan 220	2625RW	6806	10.5		46	50	0	50	45	45									44
Beethovenlaan 222	2625RW	6806	10.5		46	50	0	50	45	45									44
Beethovenlaan 224	2625RW	6806	10.5		46	50	0	50	45	45									44
Beethovenlaan 225	2625RM	7450	10.5		45	50	0	50	44	44									43
Beethovenlaan 227	2625RM	7450	10.5		45	50	0	50	44	44									43
Beethovenlaan 229	2625RM	7450	10.5		45	50	0	50	44	44									43
Beethovenlaan 231	2625RN	7450	10.5		45	50	0	50	44	44									43
Beethovenlaan 233	2625RN	7450	10.5		45	50	0	50	44	44									43
Beethovenlaan 235	2625RN	7450	10.5		45	50	0	50	44	44									43
Beethovenlaan 237	2625RN	7450	10.5		45	50	0	50	44	44									43
Beethovenlaan 239	2625RN	7450	10.5		45	50	0	50	44	44									43
Beethovenlaan 241	2625RN	7450	10.5		45	50	0	50	44	44									43
Beethovenlaan 243	2625RN	7450	10.5		45	50	0	50	44	44									43
Beethovenlaan 245	2625RN	7450	10.5		45	50	0	50	44	44									43
Beethovenlaan 247	2625RN	7450	10.5		45	50	0	50	44	44									43
Beethovenlaan 249	2625RN	7450	10.5		45	50	0	50	44	44									43
Beethovenlaan 251	2625RN	7450	10.5		45	50	0	50	44	44									43
Beethovenlaan 253	2625RN	7450	10.5		45	50	0	50	44	44									43
Beethovenlaan 255	2625RN	7450	10.5		45	50	0	50	44	44									43
Beethovenlaan 257	2625RN	7450	10.5		45	50	0	50	44	44									43
Beethovenlaan 259	2625RN	7450	10.5		45	50	0	50	44	44									43
Breevoortplantsoen 2	2625KE	7509	10.5		45	51	1000	50	45	44									44
Burgemeestersrand 23	2625NT	7902	7.5		46	51	1000	50	45	44									44
Burgemeestersrand 25	2625NV	6719	7.5		48	53	1600	50	47	46									45
Burgemeestersrand 27	2625NV	6686	7.5		48	53	1600	50	47	46									45
Burgemeestersrand 29	2625NV	6639	7.5		48	53	1600	50	47	45									45
Burgemeestersrand 31	2625NV	6589	7.5		48	52	1300	50	47	45									45
Burgemeestersrand 33	2625NV	6575	7.5		46	51	1000	50	45	45									45
Burgemeestersrand 35	2625NV	6508	7.5		48	52	1300	50	47	46									45
Burgemeestersrand 37	2625NV	6493	7.5		46	51	1000	50	46	45									45

Gemeente: Delft

Adres en postcode		ID Rekenmodel	Hoogte	Sanering (AIBIC)	Geluidsbelasting zonder aanvullende maatregelen [dB]	Geluidsbelasting standaard akoestische situatie [dB]	Reductiepunten	Streefwaarde [dB]	BUIT1m	BUIT12m									Toekomst met geadviseerde maatregel(en) [dB]
Burgemeestersrand 39	2625NV	6431	7.5		50	53	1600	50	49	48									48
Burgemeestersrand 41	2625NV	6392	7.5		46	50	0	50	46	45									45
Burgemeestersrand 43	2625NV	6351	7.5		49	52	1300	50	48	48									47
Burgemeestersrand 45	2625NV	6309	7.5		46	50	0	50	46	46									46
Burgemeestersrand 47	2625NV	6278	7.5		49	52	1300	50	48	47									46
Burgemeestersrand 49	2625NV	6247	7.5		46	50	0	50	46	46									46
Burgemeestersrand 51	2625NV	6215	7.5		49	52	1300	50	48	47									46
Burgemeestersrand 53	2625NV	6189	7.5		47	51	1000	50	46	46									46
Burgemeestersrand 55	2625NV	6145	4.5		49	54	1900	50	49	49									48
Burgemeestersrand 55	2625NV	6145	7.5		49	54	1900	50	49	49									49
Burgemeestersrand 55	2625NV	6154	7.5		49	52	1300	50	48	48									47
Burgemeestersrand 60	2625NW	8011	7.5		41	52	1300	50	41	41									41
Burgemeestersrand 60	2625NW	8011	4.5		41	50	0	50	41	40									40
Burgemeestersrand 62	2625NW	7994	7.5		41	52	1300	50	41	41									41
Burgemeestersrand 62	2625NW	7994	4.5		41	50	0	50	40	40									40
Burgemeestersrand 64	2625NW	7973	7.5		42	52	1300	50	41	41									41
Burgemeestersrand 66	2625NW	7957	7.5		42	52	1300	50	41	41									41
Burgemeestersrand 68	2625NW	7938	7.5		42	52	1300	50	41	41									41
Burgemeestersrand 70	2625NW	7924	7.5		41	52	1300	50	41	41									41
Burgemeestersrand 72	2625NW	7909	7.5		42	52	1300	50	41	41									41
Burgemeestersrand 76	2625NW	7873	7.5		42	52	1300	50	42	41									42
Burgemeestersrand 78	2625NW	7847	7.5		46	50	0	50	45	44									43
Burgemeestersrand 80	2625NW	7846	7.5		43	52	1300	50	42	42									42
Burgemeestersrand 82	2625NX	7758	7.5		47	51	1000	50	45	44									43
Burgemeestersrand 84	2625NX	7734	7.5		45	54	1900	50	45	44									44
Burgemeestersrand 86	2625NX	7715	7.5		45	53	1600	50	44	44									44
Burgemeestersrand 88	2625NX	7680	7.5		44	53	1600	50	44	43									43
Burgemeestersrand 90	2625NX	7609	7.5		47	51	1000	50	45	43									43
Burgemeestersrand 92	2625NX	7601	7.5		44	52	1300	50	43	43									43
Burgemeestersrand 94	2625NX	7548	7.5		47	51	1000	50	45	43									43
Burgemeestersrand 96	2625NX	7540	4.5		43	50	0	50	42	42									42
Burgemeestersrand 96	2625NX	7540	7.5		43	53	1600	50	43	43									43
Burgemeestersrand 98	2625NX	7475	7.5		47	50	0	50	45	43									43
Burgemeestersrand 100	2625NX	7463	7.5		43	53	1600	50	43	43									43
Burgemeestersrand 100	2625NX	7463	4.5		43	50	0	50	43	42									42
Burgemeestersrand 102	2625NX	7421	7.5		46	50	0	50	45	43									43
Burgemeestersrand 106	2625NX	7380	4.5		43	51	1000	50	42	42									42
Burgemeestersrand 106	2625NX	7380	7.5		43	53	1600	50	43	42									42
Burgemeestersrand 108	2625NX	7349	7.5		43	53	1600	50	43	42									42
Burgemeestersrand 108	2625NX	7349	4.5		43	51	1000	50	43	42									42
Burgemeestersrand 110	2625NX	7301	7.5		47	50	0	50	45	43									43
Burgemeestersrand 112	2625NX	7290	4.5		43	51	1000	50	42	42									42
Burgemeestersrand 112	2625NX	7290	7.5		43	53	1600	50	43	42									42
Burgemeestersrand 114	2625NX	7251	7.5		47	50	0	50	45	44									43
Burgemeestersrand 116	2625NX	7245	7.5		43	53	1600	50	43	43									43
Burgemeestersrand 116	2625NX	7245	4.5		43	51	1000	50	43	42									42
Burgemeestersrand 118	2625NX	7199	7.5		46	50	0	50	45	43									43
Burgemeestersrand 120	2625NX	7189	4.5		43	51	1000	50	43	43									43
Burgemeestersrand 120	2625NX	7189	7.5		43	53	1600	50	43	43									43
Burgemeestersrand 122	2625NX	7121	7.5		46	51	1000	50	45	43									43
Burgemeestersrand 124	2625NX	7108	7.5		44	53	1600	50	43	43									43
Burgemeestersrand 126	2625NX	7077	7.5		44	53	1600	50	43	43									43

Gemeente: Delft

Adres en postcode		ID Rekenmodel	Hoogte	Sanering (AIBIC)	Geluidsbelasting zonder aanvullende maatregelen [dB]	Geluidsbelasting standaard akoestische situatie [dB]	Reductiepunten	Streefwaarde [dB]	BUIT1m	BUIT12m									Toekomst met geadviseerde maatregel(en) [dB]
Burgemeestersrand 128	2625NX	7038	7.5		46	51	1000	50	45	44									44
Burgemeestersrand 130	2625NX	7036	7.5		44	53	1600	50	43	43									43
Burgemeestersrand 130	2625NX	7036	4.5		44	52	1300	50	43	43									43
Burgemeestersrand 132	2625NX	6995	7.5		45	54	1900	50	45	45									45
Burgemeestersrand 134	2625NZ	6910	7.5		44	54	1900	50	44	43									43
Burgemeestersrand 136	2625NZ	6879	7.5		44	53	1600	50	43	43									43
Burgemeestersrand 138	2625NZ	6848	7.5		44	54	1900	50	44	44									44
Burgemeestersrand 140	2625NZ	6825	7.5		44	54	1900	50	44	44									44
Burgemeestersrand 142	2625NZ	6804	7.5		44	54	1900	50	43	44									43
Burgemeestersrand 144	2625NZ	6778	7.5		44	54	1900	50	44	44									44
Burgemeestersrand 146	2625NZ	6755	7.5		44	54	1900	50	44	44									44
Burgemeestersrand 148	2625NZ	6728	7.5		44	54	1900	50	44	44									44
Burgemeestersrand 150	2625NZ	6706	7.5		44	54	1900	50	44	44									44
Burgemeestersrand 152	2625NZ	6690	7.5		44	54	1900	50	44	44									44
Burgemeestersrand 154	2625NZ	6657	7.5		44	54	1900	50	44	44									44
Burgemeestersrand 156	2625NZ	6634	7.5		44	54	1900	50	44	44									44
Burgemeestersrand 158	2625NZ	6600	7.5		44	54	1900	50	44	44									44
Burgemeestersrand 160	2625NZ	6576	7.5		45	54	1900	50	45	45									45
Burgemeestersrand 162	2625NZ	6547	7.5		45	55	2100	50	45	45									45
Burgemeestersrand 164	2625NZ	6524	7.5		45	55	2100	50	45	45									45
Burgemeestersrand 166	2625NZ	6481	7.5		43	54	1900	50	43	43									43
Burgemeestersrand 168	2625NZ	6459	7.5		48	52	1300	50	48	47									47
Burgemeestersrand 170	2625NZ	6436	7.5		45	55	2100	50	45	45									45
Burgemeestersrand 172	2625NZ	6421	7.5		45	54	1900	50	45	45									45
Burgemeestersrand 174	2625NZ	6387	7.5		44	55	2100	50	44	44									44
Burgemeestersrand 176	2625NZ	6360	7.5		44	55	2100	50	44	44									44
Burgemeestersrand 178	2625NZ	6335	7.5		45	55	2100	50	45	45									45
Burgemeestersrand 180	2625NZ	6308	7.5		45	55	2100	50	45	45									45
Burgemeestersrand 182	2625NZ	6288	7.5		44	55	2100	50	44	44									44
Burgemeestersrand 184	2625NZ	6270	7.5		44	55	2100	50	44	44									44
Burgemeestersrand 186	2625NZ	6250	7.5		44	55	2100	50	44	44									44
Burgemeestersrand 188	2625NZ	6231	7.5		44	55	2100	50	44	44									44
Burgemeestersrand 190	2625NZ	6211	7.5		44	54	1900	50	44	44									44
Burgemeestersrand 192	2625NZ	6195	7.5		48	51	1000	50	47	47									46
Burgemeestersrand 194	2625NZ	6176	7.5		43	53	1600	50	43	43									43
Burgemeestersrand 196	2625NZ	6156	7.5		47	51	1000	50	47	46									46
Elgarlaan 5	2625NB	6106	7.5		46	50	0	50	45	45									44
Elgarlaan 7	2625NB	6106	7.5		46	50	0	50	45	45									44
Elgarlaan 9	2625NB	6106	7.5		46	50	0	50	45	45									44
Elgarlaan 11	2625NB	6106	7.5		46	50	0	50	45	45									44
Elgarlaan 13	2625NB	6106	7.5		46	50	0	50	45	45									44
Gerbrandylaan 1	2625LP	6001	4.5		50	54	1900	50	47	47									48
Gerbrandylaan 1	2625LP	6006	4.5		50	54	1900	50	48	47									47
Gerbrandylaan 2	2625LR	6010	4.5		50	53	1600	50	48	47									48
Gerbrandylaan 3	2625LP	5949	1.5		47	50	0	50	46	46									45
Gerbrandylaan 4	2625LR	5987	4.5		50	54	1900	50	49	47									48
Gerbrandylaan 5	2625LP	5935	1.5		47	51	1000	50	46	46									46
Gerbrandylaan 6	2625LR	5933	4.5		50	54	1900	50	49	48									49
Gerbrandylaan 7	2625LP	5957	4.5		50	52	1300	50	49	48									48
Gerbrandylaan 7	2625LP	5946	4.5		50	54	1900	50	50	49									49
Gerbrandylaan 9	2625LP	5963	4.5		51	54	1900	50	49	48									49
Gerbrandylaan 10	2625LR	5875	4.5		52	55	2100	50	50	50									49

Gemeente: Delft

Adres en postcode		ID Rekenmodel	Hoogte	Sanering (AIBIC)	Geluidsbelasting zonder aanvullende maatregelen [dB]	Geluidsbelasting standaard akoestische situatie [dB]	Reductiepunten	Streefwaarde [dB]	BUIT1m	BUIT12m									Toekomst met geadviseerde maatregel(en) [dB]
Gerbrandylaan 11	2625LP	5959	1.5		46	50	0	50	45	45									44
Gerbrandylaan 12	2625LR	5879	4.5		52	55	2100	50	*51*	50									50
Gerbrandylaan 13	2625LP	5945	4.5		50	54	1900	50	49	49									49
Gerbrandylaan 14	2625LR	5881	4.5		52	55	2100	50	*51*	50									50
Gerbrandylaan 15	2625LP	5943	4.5		50	54	1900	50	50	49									50
Gerbrandylaan 16	2625LR	5891	4.5		53	55	2100	51	51	50									50
Gerbrandylaan 17	2625LP	5976	4.5		50	54	1900	50	48	48									48
Gerbrandylaan 18	2625LR	5876	4.5		53	56	2400	51	51	50									50
Gerbrandylaan 18	2625LR	5876	1.5		53	56	2400	51	*52*	51									51
Gerbrandylaan 19	2625LP	6026	4.5		49	54	1900	50	49	48									48
Gerbrandylaan 20	2625LR	5880	4.5		53	56	2400	51	51	51									50
Gerbrandylaan 20	2625LR	5880	1.5		53	56	2400	52	52	51									51
Gerbrandylaan 21	2625LP	6029	4.5		49	53	1600	50	49	49									49
Gerbrandylaan 22	2625LR	5882	1.5		53	57	2700	51	*52*	51									51
Gerbrandylaan 22	2625LR	5882	4.5		53	56	2400	51	*52*	51									51
Gerbrandylaan 23	2625LP	6034	4.5		50	53	1600	50	49	49									48
Gerbrandylaan 24	2625LR	5886	1.5		53	57	2700	52	52	51									51
Gerbrandylaan 24	2625LR	5886	4.5		53	57	2700	52	52	51									51
Gerbrandylaan 25	2625LP	6040	4.5		50	53	1600	50	50	49									49
Gerbrandylaan 26	2625LR	5883	4.5		54	57	2700	52	52	51									51
Gerbrandylaan 27	2625LP	6045	4.5		50	53	1600	50	50	49									49
Gerbrandylaan 28	2625LR	5932	4.5		52	56	2400	50	*52*	50									50
Gerbrandylaan 28	2625LR	5932	1.5		52	57	2700	51	51	50									50
Gerbrandylaan 29	2625LP	6024	4.5		49	53	1600	50	48	47									48
Gerbrandylaan 30	2625LR	5991	1.5		51	56	2400	50	50	50									50
Gerbrandylaan 30	2625LR	5991	4.5		51	56	2400	50	*51*	*51*									49
Gerbrandylaan 31	2625LP	6009	4.5		50	54	1900	50	47	47									48
Gerbrandylaan 32	2625LR	6019	4.5		51	56	2400	50	49	49									49
Gerbrandylaan 32	2625LR	6014	4.5		51	56	2400	50	50	50									50
Gerbrandylaan 34	2625LR	6056	4.5		50	56	2400	50	50	50									50
Gerbrandylaan 36	2625LR	6081	4.5		49	54	1900	50	49	49									49
Gerbrandylaan 38	2625LR	6077	4.5		49	52	1300	50	49	48									48
Gerbrandylaan 40	2625LR	6078	4.5		49	52	1300	50	48	48									48
Gerbrandylaan 42	2625LR	6080	4.5		48	53	1600	50	48	47									47
Gerbrandylaan 44	2625LR	6089	4.5		48	53	1600	50	48	48									47
Gerbrandylaan 46	2625LS	6083	4.5		48	53	1600	50	48	47									47
Gerbrandylaan 48	2625LS	6073	4.5		48	53	1600	50	48	48									47
Gerbrandylaan 50	2625LS	6069	4.5		48	53	1600	50	48	48									47
Gerbrandylaan 52	2625LS	6066	4.5		49	53	1600	50	48	48									48
Gerbrandylaan 54	2625LS	6058	4.5		48	53	1600	50	48	47									47
Grabijnhof 1	2625LL	6150	7.5		51	55	2100	50	50	49									49
Grabijnhof 1 A	2625LL	6160	7.5		50	55	2100	50	50	49									48
Grabijnhof 2	2625LL	6161	7.5		50	55	2100	50	50	49									48
Grabijnhof 2 A	2625LL	6172	7.5		50	54	1900	50	49	49									48
Grabijnhof 2 B	2625LL	6170	7.5		50	55	2100	50	50	49									49
Grabijnhof 3	2625LL	6185	7.5		50	55	2100	50	50	49									48
Grabijnhof 4	2625LL	6191	7.5		50	55	2100	50	50	49									48
Grabijnhof 5	2625LL	6196	7.5		50	55	2100	50	50	49									48
Grabijnhof 6	2625LL	6200	7.5		50	55	2100	50	50	49									48
Grabijnhof 7	2625LL	6203	7.5		50	55	2100	50	50	49									48
Grabijnhof 8	2625LL	6208	7.5		50	55	2100	50	49	48									48
Grabijnhof 9	2625LL	6214	7.5		50	55	2100	50	50	49									48

Gemeente: Delft

Adres en postcode		ID Rekenmodel	Hoogte	Sanering (AIBIC)	Geluidsbelasting zonder aanvullende maatregelen [dB]	Geluidsbelasting standaard akoestische situatie [dB]	Reductiepunten	Streefwaarde [dB]	BUIT1m	BUIT12m									Toekomst met geadviseerde maatregel(en) [dB]
Grabijnhof 10	2625LL	6221	7.5		50	55	2100	50	50	49									48
Grabijnhof 11	2625LL	6234	7.5		51	55	2100	50	50	49									48
Grabijnhof 12	2625LL	6246	7.5		51	55	2100	50	50	49									48
Grabijnhof 13	2625LL	6302	7.5		47	54	1900	50	46	46									46
Grabijnhof 14	2625LL	6329	7.5		47	54	1900	50	46	45									45
Grabijnhof 15	2625LL	6364	7.5		46	54	1900	50	46	45									45
Grabijnhof 15	2625LL	6364	4.5		46	51	1000	50	45	44									44
Grabijnhof 16	2625LL	6393	7.5		47	54	1900	50	46	45									45
Grabijnhof 17	2625LL	6425	7.5		46	54	1900	50	46	45									45
Grabijnhof 17	2625LL	6425	4.5		46	51	1000	50	45	44									44
Grabijnhof 18	2625LL	6448	7.5		47	54	1900	50	46	46									45
Grabijnhof 19	2625LL	6476	7.5		47	54	1900	50	46	46									46
Grabijnhof 20	2625LL	6510	7.5		47	54	1900	50	46	46									46
Grabijnhof 21	2625LL	6535	7.5		47	54	1900	50	46	46									46
Grabijnhof 22	2625LL	6568	7.5		47	54	1900	50	46	46									46
Grabijnhof 23	2625LL	6596	7.5		47	54	1900	50	46	46									46
Grabijnhof 24	2625LL	6636	7.5		46	53	1600	50	46	45									45
Grabijnhof 25	2625LL	6667	7.5		47	53	1600	50	46	45									46
Grabijnhof 26	2625LM	6700	7.5		46	53	1600	50	46	46									46
Grabijnhof 27	2625LM	6725	7.5		46	53	1600	50	46	46									46
Grabijnhof 28	2625LM	6608	7.5		48	52	1300	50	47	47									47
Grabijnhof 29	2625LM	6598	7.5		48	52	1300	50	47	47									47
Grabijnhof 30	2625LM	6592	7.5		48	53	1600	50	48	47									47
Grabijnhof 31	2625LM	6583	7.5		48	54	1900	50	48	48									48
Grabijnhof 32	2625LM	6577	7.5		49	54	1900	50	49	48									48
Grabijnhof 33	2625LM	6569	7.5		49	54	1900	50	48	48									48
Grabijnhof 34	2625LM	6561	7.5		49	54	1900	50	49	48									48
Grabijnhof 35	2625LM	6552	7.5		49	53	1600	50	48	48									47
Grabijnhof 36	2625LM	6494	7.5		47	52	1300	50	47	47									47
Grabijnhof 37	2625LM	6460	7.5		47	52	1300	50	47	47									47
Grabijnhof 38	2625LM	6438	7.5		46	51	1000	50	46	46									46
Grabijnhof 39	2625LM	6419	7.5		47	52	1300	50	47	46									46
Grabijnhof 40	2625LM	6380	7.5		46	51	1000	50	46	46									46
Grabijnhof 41	2625LM	6336	7.5		45	50	0	50	45	45									45
Kerkpolderweg 2	2625EB	5806	4.5		49	52	1300	50	48	48									47
Kerkpolderweg 4	2625EB	5803	4.5		49	52	1300	50	49	48									48
Kerkpolderweg 6	2625EB	5791	4.5		49	53	1600	50	49	48									48
Koetlaan 2	2625KS	6420	7.5		47	51	1000	50	46	46									46
Koetlaan 4	2625KS	6412	7.5		48	51	1000	50	47	47									47
Koetlaan 5	2625KR	6233	7.5		49	52	1300	50	48	47									47
Koetlaan 6	2625KS	6414	7.5		47	51	1000	50	47	47									46
Koetlaan 7	2625KR	6212	4.5		49	52	1300	50	48	47									47
Koetlaan 7	2625KR	6212	7.5		49	53	1600	50	49	48									48
Koetlaan 7	2625KR	6227	7.5		49	52	1300	50	48	47									47
Koetlaan 8	2625KS	6407	7.5		47	51	1000	50	47	46									46
Koetlaan 9	2625KR	6210	4.5		49	52	1300	50	48	47									47
Koetlaan 9	2625KR	6210	7.5		49	53	1600	50	49	48									48
Koetlaan 10	2625KS	6386	7.5		48	51	1000	50	47	46									46
Koetlaan 11	2625KR	6201	7.5		49	53	1600	50	48	48									47
Koetlaan 12	2625KS	6390	7.5		46	50	0	50	46	45									45
Koetlaan 13	2625KR	6187	7.5		49	54	1900	50	49	48									47
Koetlaan 14	2625KS	6383	7.5		46	50	0	50	46	45									45

Gemeente: Delft

Adres en postcode		ID Rekenmodel	Hoogte	Sanering (AIBIC)	Geluidsbelasting zonder aanvullende maatregelen [dB]	Geluidsbelasting standaard akoestische situatie [dB]	Reductiepunten	Streefwaarde [dB]	BUIT1m	BUIT12m									Toekomst met geadviseerde maatregel(en) [dB]
Koetlaan 15	2625KR	6179	7.5		49	54	1900	50	48	48									47
Koetlaan 16	2625KS	6376	7.5		46	50	0	50	46	45									45
Koetlaan 17	2625KR	6177	7.5		49	54	1900	50	48	47									47
Koetlaan 18	2625KS	6367	7.5		45	50	0	50	45	46									45
Koetlaan 19	2625KR	6159	7.5		50	54	1900	50	49	48									48
Koetlaan 19	2625KR	6174	7.5		50	54	1900	50	49	48									48
Koetlaan 20	2625KS	6358	7.5		45	50	0	50	45	45									45
Koetlaan 21	2625KR	6157	7.5		50	54	1900	50	49	48									48
Koetlaan 22	2625KS	6352	7.5		45	50	0	50	45	45									45
Koetlaan 23	2625KR	6152	7.5		49	54	1900	50	48	47									47
Koetlaan 23	2625KR	6152	4.5		49	53	1600	50	48	47									47
Koetlaan 25	2625KR	6143	7.5		50	54	1900	50	49	48									48
Koetlaan 27	2625KR	6141	4.5		49	53	1600	50	48	47									47
Koetlaan 27	2625KR	6141	7.5		49	53	1600	50	48	47									47
Koetlaan 46	2625KT	6484	7.5		46	50	0	50	45	44									44
Koetlaan 48	2625KT	6516	7.5		46	50	0	50	45	44									44
Koetlaan 50	2625KT	6536	7.5		46	50	0	50	45	45									45
Koetlaan 52	2625KT	6566	7.5		47	51	1000	50	46	45									45
Koetlaan 54	2625KT	6591	7.5		47	51	1000	50	46	45									45
Koetlaan 56	2625KT	6624	7.5		47	52	1300	50	46	45									45
Koetlaan 58	2625KT	6653	7.5		47	52	1300	50	46	45									45
Koetlaan 60	2625KT	6685	7.5		47	52	1300	50	46	45									45
Koetlaan 62	2625KT	6704	7.5		47	52	1300	50	47	45									45
Koetlaan 64	2625KT	6666	7.5		46	50	0	50	46	45									45
Koetlaan 66	2625KT	6622	7.5		47	51	1000	50	47	46									46
Koetlaan 68	2625KT	6613	7.5		47	51	1000	50	47	46									46
Koetlaan 70	2625KT	6605	7.5		47	51	1000	50	47	47									47
Koetlaan 74	2625KT	6560	7.5		47	51	1000	50	47	47									47
Koetlaan 76	2625KT	6582	10.5		47	50	0	50	46	45									45
Koetlaan 78	2625KT	6545	7.5		46	50	0	50	46	45									45
Koetlaan 80	2625KT	6562	7.5		46	50	0	50	46	45									45
Koetlaan 82	2625KT	6562	7.5		46	50	0	50	46	45									45
Koetlaan 84	2625KT	6554	7.5		46	50	0	50	45	45									44
Koetlaan 86	2625KT	6546	7.5		45	50	0	50	45	45									44
Koetlaan 88	2625KT	6539	7.5		44	50	0	50	44	44									44
Koetlaan 90	2625KT	6533	7.5		44	50	0	50	44	44									44
Koetlaan 92	2625KT	6533	7.5		44	50	0	50	44	44									44
Mozartlaan 432	2625CS	6018	7.5		46	50	0	50	46	46									45
Mozartlaan 434	2625CS	6018	7.5		46	50	0	50	46	46									45
Mozartlaan 436	2625CS	6018	7.5		46	50	0	50	46	46									45
Mozartlaan 438	2625CS	6018	7.5		46	50	0	50	46	46									45
Mozartlaan 440	2625CS	6018	7.5		46	50	0	50	46	46									45
Mozartlaan 442	2625CS	6018	7.5		46	50	0	50	46	46									45
Mozartlaan 444	2625CS	6018	7.5		46	50	0	50	46	46									45
Mozartlaan 446	2625CS	6018	7.5		46	50	0	50	46	46									45
Mozartlaan 448	2625CS	6018	7.5		46	50	0	50	46	46									45
Mozartlaan 450	2625CS	6021	7.5		47	50	0	50	46	46									45
Mozartlaan 452	2625CS	6021	7.5		47	50	0	50	46	46									45
Mozartlaan 454	2625CS	6021	7.5		47	50	0	50	46	46									45
Mozartlaan 456	2625CT	6021	7.5		47	50	0	50	46	46									45
Mozartlaan 458	2625CT	6021	7.5		47	50	0	50	46	46									45
Mozartlaan 460	2625CT	6021	7.5		47	50	0	50	46	46									45

Gemeente: Delft

Adres en postcode		ID Rekenmodel	Hoogte	Sanering (AIBIC)	Geluidsbelasting zonder aanvullende maatregelen [dB]	Geluidsbelasting standaard akoestische situatie [dB]	Reductiepunten	Streefwaarde [dB]	BUIT1m	BUIT12m									Toekomst met geadviseerde maatregel(en) [dB]
Mozartlaan 462	2625CT	6021	7.5		47	50	0	50	46	46									45
Mozartlaan 464	2625CT	6021	7.5		47	50	0	50	46	46									45
Mozartlaan 466	2625CT	6021	7.5		47	50	0	50	46	46									45
Mozartlaan 468	2625CT	6021	7.5		47	50	0	50	46	46									45
Mozartlaan 470	2625CT	6018	7.5		46	50	0	50	46	46									45
Mozartlaan 472	2625CT	6018	7.5		46	50	0	50	46	46									45
Mozartlaan 474	2625CT	6018	7.5		46	50	0	50	46	46									45
Mozartlaan 476	2625CT	6018	7.5		46	50	0	50	46	46									45
Mozartlaan 478	2625CT	6018	7.5		46	50	0	50	46	46									45
Mozartlaan 480	2625CT	6018	7.5		46	50	0	50	46	46									45
Mozartlaan 482	2625CT	6018	7.5		46	50	0	50	46	46									45
Mozartlaan 484	2625CT	6018	7.5		46	50	0	50	46	46									45
Mozartlaan 486	2625CT	6018	7.5		46	50	0	50	46	46									45
Mozartlaan 488	2625CT	6018	7.5		46	50	0	50	46	46									45
Mozartlaan 490	2625CT	6021	13.5		47	50	0	50	47	46									46
Mozartlaan 492	2625CT	6021	13.5		47	50	0	50	47	46									46
Mozartlaan 494	2625CT	6021	13.5		47	50	0	50	47	46									46
Mozartlaan 496	2625CT	6021	13.5		47	50	0	50	47	46									46
Mozartlaan 498	2625CT	6021	13.5		47	50	0	50	47	46									46
Mozartlaan 500	2625CT	6021	13.5		47	50	0	50	47	46									46
Mozartlaan 502	2625CT	6021	13.5		47	50	0	50	47	46									46
Mozartlaan 504	2625CV	6021	13.5		47	50	0	50	47	46									46
Mozartlaan 506	2625CV	6021	13.5		47	50	0	50	47	46									46
Mozartlaan 508	2625CV	6018	7.5		46	50	0	50	46	46									45
Mozartlaan 510	2625CV	6018	7.5		46	50	0	50	46	46									45
Mozartlaan 512	2625CV	6018	7.5		46	50	0	50	46	46									45
Mozartlaan 514	2625CV	6018	7.5		46	50	0	50	46	46									45
Mozartlaan 516	2625CV	6018	7.5		46	50	0	50	46	46									45
Mozartlaan 518	2625CV	6018	7.5		46	50	0	50	46	46									45
Mozartlaan 520	2625CV	6018	7.5		46	50	0	50	46	46									45
Mozartlaan 522	2625CV	6018	7.5		46	50	0	50	46	46									45
Mozartlaan 524	2625CV	6018	7.5		46	50	0	50	46	46									45
Mozartlaan 526	2625CV	6018	7.5		46	50	0	50	46	46									45
Mozartlaan 528	2625CV	6021	19.5		47	51	1000	50	47	47									46
Mozartlaan 530	2625CV	6021	19.5		47	51	1000	50	47	47									46
Mozartlaan 532	2625CV	6021	19.5		47	51	1000	50	47	47									46
Mozartlaan 534	2625CV	6021	19.5		47	51	1000	50	47	47									46
Mozartlaan 536	2625CV	6021	19.5		47	51	1000	50	47	47									46
Mozartlaan 538	2625CV	6021	19.5		47	51	1000	50	47	47									46
Mozartlaan 540	2625CV	6021	19.5		47	51	1000	50	47	47									46
Mozartlaan 542	2625CV	6021	19.5		47	51	1000	50	47	47									46
Mozartlaan 544	2625CV	6021	19.5		47	51	1000	50	47	47									46
Mozartlaan 546	2625CV	6021	19.5		47	51	1000	50	47	47									46
Mozartlaan 548	2625CV	6018	7.5		46	50	0	50	46	46									45
Mozartlaan 550	2625CV	6018	7.5		46	50	0	50	46	46									45
Mozartlaan 552	2625CW	6018	7.5		46	50	0	50	46	46									45
Mozartlaan 554	2625CW	6018	7.5		46	50	0	50	46	46									45
Mozartlaan 556	2625CW	6018	7.5		46	50	0	50	46	46									45
Mozartlaan 558	2625CW	6018	7.5		46	50	0	50	46	46									45
Mozartlaan 560	2625CW	6018	7.5		46	50	0	50	46	46									45
Mozartlaan 562	2625CW	6018	7.5		46	50	0	50	46	46									45
Mozartlaan 564	2625CW	6018	7.5		46	50	0	50	46	46									45

Gemeente: Delft

Adres en postcode		ID Rekenmodel	Hoogte	Sanering (AIBIC)	Geluidsbelasting zonder aanvullende maatregelen [dB]	Geluidsbelasting standaard akoestische situatie [dB]	Reductiepunten	Streefwaarde [dB]	BUIT1m	BUIT12m									Toekomst met geadviseerde maatregel(en) [dB]
Mozartlaan 566	2625CW	6021	25.5		47	51	1000	50	47	47									46
Mozartlaan 568	2625CW	6021	25.5		47	51	1000	50	47	47									46
Mozartlaan 570	2625CW	6021	25.5		47	51	1000	50	47	47									46
Mozartlaan 572	2625CW	6021	25.5		47	51	1000	50	47	47									46
Mozartlaan 574	2625CW	6021	25.5		47	51	1000	50	47	47									46
Mozartlaan 576	2625CW	6021	25.5		47	51	1000	50	47	47									46
Mozartlaan 578	2625CW	6021	25.5		47	51	1000	50	47	47									46
Mozartlaan 580	2625CW	6021	25.5		47	51	1000	50	47	47									46
Mozartlaan 582	2625CW	6021	25.5		47	51	1000	50	47	47									46
Mozartlaan 584	2625CW	6021	25.5		47	51	1000	50	47	47									46
Mozartlaan 586	2625CW	6018	7.5		46	50	0	50	46	46									45
Mozartlaan 588	2625CW	6018	7.5		46	50	0	50	46	46									45
Mozartlaan 590	2625CW	6018	7.5		46	50	0	50	46	46									45
Mozartlaan 592	2625CW	6018	7.5		46	50	0	50	46	46									45
Mozartlaan 594	2625CW	6018	7.5		46	50	0	50	46	46									45
Mozartlaan 596	2625CW	6018	7.5		46	50	0	50	46	46									45
Mozartlaan 598	2625CW	6018	7.5		46	50	0	50	46	46									45
Mozartlaan 600	2625CX	6018	7.5		46	50	0	50	46	46									45
Mozartlaan 602	2625CX	6018	7.5		46	50	0	50	46	46									45
Mozartlaan 604	2625CX	6018	7.5		46	50	0	50	46	46									45
Mozartlaan 606	2625CX	6021	31.5		47	51	1000	50	47	47									47
Mozartlaan 608	2625CX	6021	31.5		47	51	1000	50	47	47									47
Mozartlaan 610	2625CX	6021	31.5		47	51	1000	50	47	47									47
Mozartlaan 612	2625CX	6021	31.5		47	51	1000	50	47	47									47
Mozartlaan 614	2625CX	6021	31.5		47	51	1000	50	47	47									47
Mozartlaan 616	2625CX	6021	31.5		47	51	1000	50	47	47									47
Mozartlaan 618	2625CX	6021	31.5		47	51	1000	50	47	47									47
Mozartlaan 620	2625CX	6021	31.5		47	51	1000	50	47	47									47
Mozartlaan 622	2625CX	6021	31.5		47	51	1000	50	47	47									47
Mozartlaan 624	2625CX	6018	7.5		46	50	0	50	46	46									45
Mozartlaan 626	2625CX	6018	7.5		46	50	0	50	46	46									45
Mozartlaan 628	2625CX	6018	7.5		46	50	0	50	46	46									45
Mozartlaan 630	2625CX	6018	7.5		46	50	0	50	46	46									45
Mozartlaan 632	2625CZ	6018	7.5		46	50	0	50	46	46									45
Mozartlaan 634	2625CZ	6018	7.5		46	50	0	50	46	46									45
Mozartlaan 636	2625CZ	6018	7.5		46	50	0	50	46	46									45
Mozartlaan 638	2625CZ	6018	7.5		46	50	0	50	46	46									45
Mozartlaan 640	2625CZ	6018	7.5		46	50	0	50	46	46									45
Mozartlaan 642	2625CZ	6018	7.5		46	50	0	50	46	46									45
Mozartlaan 644	2625CZ	6021	37.5		48	51	1000	50	47	47									47
Mozartlaan 646	2625CZ	6021	37.5		48	51	1000	50	47	47									47
Mozartlaan 648	2625CZ	6021	37.5		48	51	1000	50	47	47									47
Mozartlaan 650	2625CZ	6021	37.5		48	51	1000	50	47	47									47
Mozartlaan 652	2625CZ	6021	37.5		48	51	1000	50	47	47									47
Mozartlaan 654	2625CZ	6021	37.5		48	51	1000	50	47	47									47
Mozartlaan 656	2625CZ	6021	37.5		48	51	1000	50	47	47									47
Mozartlaan 658	2625CZ	6021	37.5		48	51	1000	50	47	47									47
Mozartlaan 660	2625CZ	6021	37.5		48	51	1000	50	47	47									47
Mozartlaan 662	2625CZ	6021	37.5		48	51	1000	50	47	47									47
Strawinskylaan 1	2625NC	6106	7.5		46	50	0	50	45	45									44
Strawinskylaan 2	2625NE	6106	7.5		46	50	0	50	45	45									44
Strawinskylaan 3	2625NC	6106	7.5		46	50	0	50	45	45									44

Gemeente: Delft

Adres en postcode		ID Rekenmodel	Hoogte	Sanering (AIBIC)	Geluidsbelasting zonder aanvullende maatregelen [dB]	Geluidsbelasting standaard akoestische situatie [dB]	Reductiepunten	Streefwaarde [dB]	BUIT1m	BUIT12m									Toekomst met geadviseerde maatregel(en) [dB]
Strawinskylaan 4	2625NE	6106	7.5		46	50	0	50	45	45									44
Strawinskylaan 5	2625NC	6106	7.5		46	50	0	50	45	45									44
Strawinskylaan 6	2625NE	6106	7.5		46	50	0	50	45	45									44
Strawinskylaan 10	2625NE	6106	7.5		46	50	0	50	45	45									44
Van der Kamlaan 1	2625KL	7196	7.5		46	51	1000	50	46	45									45
Van der Kamlaan 2	2625KL	7187	7.5		46	51	1000	50	46	45									45
Van der Kamlaan 3	2625KL	7182	7.5		46	51	1000	50	46	45									45
Van der Kamlaan 4	2625KL	7172	7.5		46	51	1000	50	46	45									45
Van der Kamlaan 5	2625KL	7166	7.5		46	51	1000	50	46	45									45
Van der Kamlaan 6	2625KL	7157	7.5		46	51	1000	50	46	45									45
Van der Kamlaan 7	2625KL	7146	7.5		46	51	1000	50	45	45									44
Van der Kamlaan 8	2625KL	7137	7.5		46	51	1000	50	46	45									45
Van der Kamlaan 9	2625KL	7126	7.5		46	51	1000	50	46	46									46
Van der Kamlaan 10	2625KL	7114	7.5		46	51	1000	50	45	45									45
Van der Kamlaan 11	2625KL	7102	7.5		47	51	1000	50	46	45									45
Van der Kamlaan 12	2625KL	7096	7.5		46	51	1000	50	46	45									45
Van der Kamlaan 13	2625KL	7090	7.5		46	51	1000	50	46	45									45
Van der Kamlaan 14	2625KL	7087	7.5		46	51	1000	50	45	44									44
Van der Kamlaan 15	2625KL	7119	7.5		46	51	1000	50	45	45									44
Van der Kamlaan 16	2625KL	7163	7.5		46	51	1000	50	45	44									45
Van der Kamlaan 17	2625KL	7192	7.5		47	51	1000	50	46	45									45
Van der Kamlaan 18	2625KL	7203	7.5		47	52	1300	50	47	46									46
Van der Kamlaan 19	2625KL	7236	7.5		47	52	1300	50	47	45									45
Van der Kamlaan 20	2625KL	7257	7.5		47	52	1300	50	46	45									45
Van der Kamlaan 21	2625KM	7275	7.5		46	51	1000	50	45	43									43
Van der Kamlaan 22	2625KM	7298	7.5		46	52	1300	50	46	45									45
Van der Kamlaan 23	2625KM	7327	7.5		47	52	1300	50	46	45									45
Van der Kamlaan 24	2625KM	7347	7.5		46	52	1300	50	46	45									45
Van der Kamlaan 25	2625KM	7378	7.5		46	52	1300	50	46	45									45
Van der Kamlaan 26	2625KM	7403	7.5		46	52	1300	50	46	45									45
Van der Kamlaan 27	2625KM	7422	7.5		46	52	1300	50	46	45									45
Van der Kamlaan 28	2625KM	7457	7.5		47	52	1300	50	46	45									45
Van der Kamlaan 29	2625KM	7488	7.5		47	52	1300	50	46	45									45
Van der Kamlaan 33	2625KM	7423	7.5		46	51	1000	50	45	45									45
Van der Kamlaan 34	2625KM	7397	7.5		45	50	0	50	44	44									44
Van der Kamlaan 35	2625KM	7389	7.5		45	50	0	50	44	44									44
Van der Kamlaan 36	2625KM	7381	7.5		45	50	0	50	44	44									44
Van der Kamlaan 37	2625KM	7372	7.5		45	50	0	50	44	44									43
Van der Kamlaan 38	2625KM	7365	7.5		45	50	0	50	44	43									43
Van der Kamlaan 39	2625KM	7363	7.5		45	50	0	50	44	44									44
Van der Kamlaan 40	2625KM	7348	7.5		45	50	0	50	44	44									44
Van der Kamlaan 41	2625KN	7343	7.5		45	50	0	50	45	44									44
Van der Kamlaan 42	2625KN	7338	7.5		45	50	0	50	44	43									43
Van der Kamlaan 43	2625KN	7335	7.5		44	50	0	50	44	43									43
Van der Kamlaan 45	2625KN	7322	7.5		44	50	0	50	44	43									43
Van der Kamlaan 49	2625KN	7294	10.5		45	50	0	50	44	44									43
Van der Kamlaan 50	2625KN	7217	7.5		45	51	1000	50	45	44									44
Van der Kamlaan 51	2625KN	7197	7.5		46	51	1000	50	45	44									44
Van der Kamlaan 52	2625KN	7167	7.5		45	51	1000	50	45	44									44
Van der Kamlaan 53	2625KN	7133	7.5		46	51	1000	50	45	44									44
Van der Kamlaan 54	2625KN	7095	7.5		45	51	1000	50	45	44									44
Van der Kamlaan 55	2625KN	7067	7.5		45	51	1000	50	45	44									44

Gemeente: Delft

Adres en postcode		ID Rekenmodel	Hoogte	Sanering (AIBIC)	Geluidsbelasting zonder aanvullende maatregelen [dB]	Geluidsbelasting standaard akoestische situatie [dB]	Reductiepunten	Streefwaarde [dB]	BUIT1m	BUIT12m									Toekomst met geadviseerde maatregel(en) [dB]
Van der Kamlaan 56	2625KN	7050	7.5		45	50	0	50	45	44									44
Van der Kamlaan 57	2625KN	7032	7.5		44	50	0	50	44	43									43
Van der Kamlaan 58	2625KN	7032	7.5		44	50	0	50	44	43									43
Van der Kamlaan 59	2625KN	7032	7.5		44	50	0	50	44	43									43
Van der Kamlaan 60	2625KN	7032	7.5		44	50	0	50	44	43									43
Van der Kamlaan 61	2625KN	7032	7.5		44	50	0	50	44	43									43
Van der Kamlaan 69	2625KP	6831	10.5		48	52	1300	50	47	46									46
Van der Kamlaan 71	2625KP	6839	7.5		44	50	0	50	44	44									43
Van der Kamlaan 72	2625KP	6845	7.5		44	50	0	50	44	43									43
Van der Kamlaan 73	2625KP	6851	7.5		45	50	0	50	44	44									44
Van der Kamlaan 74	2625KP	6858	7.5		46	51	1000	50	45	45									45
Van der Kamlaan 75	2625KP	6862	7.5		46	51	1000	50	45	45									45
Van der Kamlaan 76	2625KP	6872	7.5		46	51	1000	50	45	45									45
Van der Kamlaan 77	2625KP	6881	7.5		46	51	1000	50	46	45									45
Van der Kamlaan 78	2625KP	6889	7.5		46	51	1000	50	46	45									45
Van der Kamlaan 79	2625KP	6894	7.5		46	51	1000	50	46	45									45
Van der Kamlaan 80	2625KP	6902	7.5		47	52	1300	50	46	45									45
Van der Kamlaan 81	2625KP	6911	7.5		47	52	1300	50	47	46									46
Van der Kamlaan 82	2625KP	6917	7.5		47	52	1300	50	47	46									46
Van der Kamlaan 83	2625KP	6921	7.5		47	52	1300	50	47	46									46
Van der Kamlaan 84	2625KP	6927	7.5		48	52	1300	50	47	47									47
Van der Kamlaan 85	2625KP	6937	7.5		48	52	1300	50	47	47									47
Van der Kamlaan 86	2625KP	6942	7.5		48	52	1300	50	47	47									47
Van der Kamlaan 87	2625KP	6949	7.5		47	52	1300	50	47	46									46
Van der Kamlaan 88	2625KP	6960	7.5		48	52	1300	50	47	46									46
Van der Slootsingel 52	2625JW	6559	10.5		47	51	1000	50	46	46									45
Van der Slootsingel 54	2625JW	6559	10.5		47	51	1000	50	46	46									45
Van der Slootsingel 60	2625JW	6559	13.5		47	51	1000	50	46	46									45
Van der Slootsingel 62	2625JW	6559	13.5		47	51	1000	50	46	46									45
Van der Veensingel 1	2625KV	6427	7.5		46	50	0	50	45	45									45
Van der Veensingel 3	2625KV	6378	7.5		46	50	0	50	45	45									45
Van der Veensingel 5	2625KV	6347	7.5		46	50	0	50	46	45									45
Van der Veensingel 9	2625KV	6289	7.5		46	50	0	50	46	45									44
Van der Veensingel 15	2625KV	6220	7.5		46	50	0	50	45	44									44
Van der Veensingel 19	2625KV	6163	7.5		48	51	1000	50	47	47									47
Van der Veensingel 21	2625KV	6149	7.5		46	50	0	50	45	45									45
Van der Veensingel 23	2625KV	6129	7.5		49	52	1300	50	48	48									47
Van der Veensingel 37	2625KV	6117	7.5		50	54	1900	50	48	47									47
Van der Veensingel 39	2625KV	28918	7.5		49	53	1600	50	48	47									47
Van der Veensingel 41	2625KV	6090	4.5		50	53	1600	50	47	46									47
Van der Veensingel 41	2625KV	6087	7.5		50	54	1900	50	49	48									48
Van der Veensingel 41	2625KV	6090	7.5		50	54	1900	50	49	48									48
Van der Veensingel 43	2625KV	6101	7.5		46	50	0	50	46	46									46
Van der Veensingel 45	2625KV	6071	4.5		50	53	1600	50	48	47									48
Van der Veensingel 45	2625KV	6071	7.5		50	54	1900	50	49	48									48
Van der Veensingel 47	2625KV	6054	7.5		50	54	1900	50	49	47									47
Van der Veensingel 47	2625KV	6048	7.5		50	54	1900	50	49	48									48
Van Rijslaan 1	2625KW	6261	7.5		47	50	0	50	46	46									46
Van Rijslaan 3	2625KW	6249	7.5		47	50	0	50	46	45									44
Van Rijslaan 5	2625KW	6240	7.5		47	50	0	50	46	45									45
Van Rijslaan 7	2625KW	6243	7.5		48	50	0	50	47	46									46
Van Rijslaan 9	2625KW	6238	7.5		48	51	1000	50	47	46									46

Gemeente: Delft

Adres en postcode		ID Rekenmodel	Hoogte	Sanering (AIBIC)	Geluidsbelasting zonder aanvullende maatregelen [dB]	Geluidsbelasting standaard akoestische situatie [dB]	Reductiepunten	Streefwaarde [dB]	BUIT1m	BUIT12m									Toekomst met geadviseerde maatregel(en) [dB]
Van Rijslaan 10	2625KX	5926	1.5		49	52	2600	50	47	47									46
Van Rijslaan 11	2625KW	6235	7.5		47	51	1000	50	47	46									46
Van Rijslaan 12	2625KX	5930	4.5		50	54	1900	50	49	48									48
Van Rijslaan 12	2625KX	5930	1.5		50	53	1600	50	48	47									47
Van Rijslaan 12	2625KX	5930	7.5		50	54	1900	50	49	48									48
Van Rijslaan 14	2625KX	5934	4.5		50	54	1900	50	49	48									48
Van Rijslaan 14	2625KX	5934	7.5		50	54	1900	50	49	48									48
Van Rijslaan 14	2625KX	5934	1.5		50	53	1600	50	48	47									47
Van Rijslaan 16	2625KX	5941	7.5		51	55	2100	50	50	49									48
Van Rijslaan 16	2625KX	5941	4.5		51	55	2100	50	49	48									48
Van Rijslaan 18	2625KX	5951	4.5		51	54	1900	50	49	49									49
Van Rijslaan 18	2625KX	5951	7.5		51	54	1900	50	50	49									49
Van Rijslaan 20	2625KX	5956	4.5		50	54	1900	50	49	48									48
Van Rijslaan 20	2625KX	5956	7.5		50	54	1900	50	49	48									48
Van Rijslaan 22	2625KX	5958	7.5		50	54	1900	50	50	49									48
Van Rijslaan 22	2625KX	5958	1.5		50	52	1300	50	48	47									47
Van Rijslaan 22	2625KX	5958	4.5		50	54	1900	50	49	48									48
Van Rijslaan 24	2625KX	5966	7.5		50	52	1300	50	49	47									47
Van Rijslaan 24	2625KX	5966	4.5		50	52	1300	50	48	47									47
Van Rijslaan 26	2625KX	5961	7.5		50	54	1900	50	49	48									48
Van Rijslaan 26	2625KX	5961	4.5		50	53	1600	50	49	48									48
Van Rijslaan 28	2625KX	5965	7.5		51	54	1900	50	50	49									48
Van Rijslaan 30	2625KX	5972	7.5		51	54	1900	50	50	49									48
Van Rijslaan 32	2625KX	5978	7.5		51	55	2100	50	50	49									49
Van Rijslaan 34	2625KX	5980	7.5		51	54	1900	50	50	49									48
Van Rijslaan 36	2625KX	5982	7.5		50	53	1600	50	49	48									48
Van Rijslaan 36	2625KX	5982	4.5		50	53	1600	50	49	48									47
Van Rijslaan 38	2625KX	5988	7.5		51	54	1900	50	49	48									47
Van Rijslaan 38	2625KX	5981	7.5		51	54	1900	50	50	49									49
Van Rijslaan 49	2625KW	6151	7.5		49	52	1300	50	47	46									46
Van Rijslaan 51	2625KW	6133	7.5		46	50	0	50	46	45									45
Van Rijslaan 53	2625KW	6126	7.5		49	52	1300	50	47	46									46
Van Rijslaan 55	2625KW	6113	7.5		49	53	1600	50	48	47									47
Van Rijslaan 57	2625KW	6110	7.5		48	52	1300	50	47	46									45
Van Rijslaan 59	2625KW	6104	7.5		48	51	1000	50	47	46									45
Van Rijslaan 61	2625KW	6097	7.5		47	51	1000	50	46	45									45
Van Rijslaan 63	2625KW	6085	7.5		48	52	1300	50	47	46									45
Van Rijslaan 65	2625KW	6076	7.5		48	52	1300	50	47	46									46
Van Rijslaan 67	2625KW	6065	7.5		49	53	1600	50	49	48									48
Van Rijslaan 69	2625KW	6061	7.5		49	52	1300	50	48	47									47
Van Rijslaan 71	2625KW	6053	7.5		48	51	1000	50	47	46									46
Van Rijslaan 73	2625KW	6044	7.5		47	51	1000	50	47	46									46
Van Rijslaan 75	2625KW	6035	7.5		46	50	0	50	46	46									46
Van Rijslaan 77	2625KW	6028	7.5		46	50	0	50	45	45									45
Verzetspad 3	2625NS	6816	7.5		47	53	1600	50	47	47									47
Verzetspad 5	2625NS	6809	7.5		47	53	1600	50	47	46									46
Verzetspad 7	2625NS	6805	7.5		48	51	1000	50	47	45									45
Verzetspad 9	2625NS	6783	7.5		49	53	1600	50	48	47									46
Verzetspad 11	2625NS	6791	7.5		49	53	1600	50	48	47									47
Wielengahof 1	2625LJ	6864	7.5		48	53	1600	50	48	48									47
Wielengahof 2	2625LJ	6877	7.5		48	53	1600	50	47	47									47
Wielengahof 3	2625LJ	6888	7.5		47	53	1600	50	47	46									46

Gemeente: Delft

Adres en postcode		ID Rekenmodel	Hoogte	Sanering (AIBIC)	Geluidsbelasting zonder aanvullende maatregelen [dB]	Geluidsbelasting standaard akoestische situatie [dB]	Reductiepunten	Streefwaarde [dB]	BUIT1m	BUIT12m									Toekomst met geadviseerde maatregel(en) [dB]
Wielengahof 4	2625LJ	6895	7.5		47	53	1600	50	47	46									46
Wielengahof 5	2625LJ	6908	7.5		47	53	1600	50	47	46									46
Wielengahof 6	2625LJ	6915	7.5		47	53	1600	50	47	46									46
Wielengahof 7	2625LJ	6922	7.5		47	53	1600	50	47	47									47
Wielengahof 8	2625LJ	6932	7.5		47	53	1600	50	47	46									46
Wielengahof 9	2625LJ	6938	7.5		47	53	1600	50	46	46									46
Wielengahof 10	2625LJ	6948	7.5		47	53	1600	50	46	46									46
Wielengahof 11	2625LJ	6954	7.5		47	53	1600	50	46	46									46
Wielengahof 12	2625LJ	6963	7.5		47	53	1600	50	46	46									46
Wielengahof 13	2625LJ	6971	7.5		46	53	1600	50	46	46									46
Wielengahof 14	2625LJ	6980	7.5		46	53	1600	50	46	46									46
Wielengahof 15	2625LJ	6987	7.5		47	53	1600	50	46	46									46
Wielengahof 16	2625LJ	7034	7.5		44	52	1300	50	44	44									44
Wielengahof 17	2625LJ	7058	7.5		44	52	1300	50	44	44									44
Wielengahof 18	2625LJ	7085	7.5		44	52	1300	50	44	44									43
Wielengahof 19	2625LJ	7131	7.5		44	52	1300	50	44	44									44
Wielengahof 20	2625LJ	7178	7.5		44	52	1300	50	44	43									43
Wielengahof 22	2625LJ	7234	7.5		44	52	1300	50	43	43									43
Wielengahof 23	2625LJ	7260	7.5		44	52	1300	50	43	43									43
Wielengahof 24	2625LJ	7285	7.5		44	52	1300	50	44	43									43
Wielengahof 25	2625LK	7324	7.5		44	51	1000	50	43	43									43
Wielengahof 26	2625LK	7353	7.5		44	51	1000	50	43	43									43
Wielengahof 27	2625LK	7394	7.5		44	51	1000	50	43	43									43
Wielengahof 28	2625LK	7428	7.5		44	52	1300	50	43	43									43
Wielengahof 44	2625LK	7435	7.5		44	50	0	50	43	42									42
Wielengahof 51	2625LK	7230	7.5		44	51	1000	50	44	44									44
Wielengahof 52	2625LK	7230	7.5		44	51	1000	50	44	44									44
Wielengahof 53	2625LK	7218	7.5		44	51	1000	50	44	44									44
Wielengahof 54	2625LK	7193	7.5		44	51	1000	50	44	44									44
Wielengahof 55	2625LK	7153	7.5		44	51	1000	50	44	44									44
Wilhelminalaan 60	2625KJ	7443	7.5		46	50	0	50	45	44									44
Wilhelminalaan 62	2625KJ	7416	7.5		45	50	0	50	45	44									44
Wilhelminalaan 64	2625KJ	7390	7.5		45	50	0	50	45	44									44
Wilhelminalaan 66	2625KJ	7390	7.5		45	50	0	50	45	44									44
Wilhelminalaan 77	2625LG	7487	7.5		46	50	0	50	45	44									44
Wilhelminalaan 79	2625LG	7454	7.5		46	50	0	50	45	44									44
Wilhelminalaan 81	2625LG	7425	7.5		46	50	0	50	45	44									44
Wilhelminalaan 83	2625LG	7391	7.5		46	50	0	50	45	45									45
Wilhelminalaan 85	2625LG	7355	7.5		46	50	0	50	45	45									45
Wilhelminalaan 89	2625LG	7293	7.5		46	50	0	50	46	45									45
Wilhelminalaan 91	2625LG	7255	7.5		45	50	0	50	45	44									44
Wilhelminalaan 93	2625LH	7228	7.5		45	50	0	50	45	44									44
Wilhelminalaan 95	2625LH	7204	7.5		45	50	0	50	44	44									44
Wilhelminalaan 97	2625LH	7170	7.5		44	50	0	50	44	44									44
Wilhelminalaan 99	2625LH	7124	7.5		44	50	0	50	44	43									43
Wilhelminalaan 101	2625LH	7124	7.5		44	50	0	50	44	43									43
Wilhelminalaan 103	2625LH	7124	7.5		44	50	0	50	44	43									43
Wilhelminalaan 105	2625LH	6770	7.5		47	52	1300	50	46	46									46
Wilhelminalaan 107	2625LH	6743	7.5		45	51	1000	50	45	44									44
Wilhelminalaan 109	2625LH	6716	7.5		48	53	1600	50	48	47									47
Wilhelminalaan 111	2625LH	6692	7.5		48	53	1600	50	47	47									47
Wilhelminalaan 113	2625LH	6655	7.5		46	52	1300	50	46	46									45

Gemeente: Delft

Adres en postcode		ID Rekenmodel	Hoogte	Sanering (AIBIC)	Geluidsbelasting zonder aanvullende maatregelen [dB]	Geluidsbelasting standaard akoestische situatie [dB]	Reductiepunten	Streefwaarde [dB]	BUIT1m	BUIT12m									Toekomst met geadviseerde maatregel(en) [dB]
Wilhelminalaan 115	2625LH	6625	7.5		49	54	1900	50	48	47									47
Wilhelminalaan 117	2625LH	6586	7.5		48	53	1600	50	47	47									47
Wilhelminalaan 119	2625LH	6555	7.5		48	53	1600	50	47	47									47
Wilhelminalaan 121	2625LH	6528	7.5		46	52	1300	50	46	46									46
Wilhelminalaan 123	2625LH	6480	7.5		49	53	1600	50	48	48									48
Wilhelminalaan 123	2625LH	6500	7.5		49	53	1600	50	48	47									47
Wilhelminalaan 125	2625LH	6466	7.5		48	53	1600	50	48	47									47
Wilhelminalaan 127	2625LH	6430	7.5		48	53	1600	50	48	46									46
Wilhelminalaan 129	2625LH	6399	7.5		48	53	1600	50	48	47									47
Wilhelminalaan 131	2625LH	6369	7.5		48	53	1600	50	47	47									47
Wilhelminalaan 133	2625LH	6337	7.5		48	53	1600	50	47	47									47
Wilhelminalaan 135	2625LH	6305	7.5		48	53	1600	50	47	47									47
Wilhelminalaan 137	2625LH	6266	7.5		48	52	1300	50	47	47									47
Wilhelminalaan 139	2625LH	6139	7.5		50	54	1900	50	49	48									48
Wilhelminalaan 166	2625KK	7042	7.5		46	52	1300	50	46	45									45
Wilhelminalaan 168	2625KK	7022	7.5		46	51	1000	50	46	45									45
Wilhelminalaan 170	2625KK	6999	7.5		46	52	1300	50	46	46									46
Wilhelminalaan 172	2625KK	6981	7.5		46	51	1000	50	46	46									46
Wilhelminalaan 174	2625KK	6953	7.5		46	51	1000	50	46	46									46
Wilhelminalaan 176	2625KK	6931	7.5		46	51	1000	50	46	45									46
Wilhelminalaan 178	2625KK	6903	7.5		46	51	1000	50	46	45									45
Wilhelminalaan 180	2625KK	6875	7.5		46	52	1300	50	46	45									45
Wilhelminalaan 182	2625KK	6847	7.5		46	51	1000	50	46	45									45
Wilhelminalaan 184	2625KK	6821	7.5		48	52	1300	50	47	46									46
Wilhelminalaan 186	2625KK	6803	7.5		48	52	1300	50	47	46									46
Wilhelminalaan 188	2625KK	6780	7.5		46	51	1000	50	46	45									45
Wilhelminalaan 190	2625KK	6756	7.5		47	52	1300	50	46	45									45
Wilhelminalaan 192	2625KK	6739	7.5		46	51	1000	50	46	45									45
Wilhelminalaan 194	2625KK	6713	7.5		46	51	1000	50	46	45									45
Wilhelminalaan 196	2625KK	6697	7.5		46	51	1000	50	46	45									45
Wilhelminalaan 198	2625KK	6672	7.5		47	51	1000	50	46	45									45
Wilhelminalaan 200	2625KK	6648	7.5		46	51	1000	50	46	46									46
Wilhelminalaan 202	2625KK	6616	7.5		47	51	1000	50	46	46									46
Wilhelminalaan 204	2625KK	6590	7.5		46	51	1000	50	46	46									46
Wilhelminalaan 206	2625KK	6564	7.5		48	51	1000	50	47	47									47
Wilhelminalaan 208	2625KK	6285	7.5		49	52	1300	50	48	47									47
Wilhelminalaan 210	2625KK	6253	7.5		49	52	1300	50	48	47									47
Wilhelminalaan 212	2625KK	6223	7.5		49	52	1300	50	48	47									47
Wilhelminalaan 214	2625KK	6194	7.5		50	53	1600	50	49	48									48
Wilhelminalaan 216	2625KK	6164	7.5		49	53	1600	50	49	48									47
Wilhelminalaan 218	2625KK	6128	7.5		50	54	1900	50	49	48									48

OTB A4 Haaglanden - N14

Gemeente: Leidschendam-Voorburg

Adres en postcode		ID Rekenmodel	Hoogte	Sanering (A|B|C)	Geluidsbelasting zonder aanvullende maatregelen [dB]	Geluidsbelasting standaard akoestische situatie [dB]	Reductiepunten	Streefwaarde [dB]	Z0440m	Z0540m	Z2542m	Z3542m	Z3543m	Z3544m					Toekomst met geadviseerde maatregel(en) [dB]
Molenviergang 2	2266EX	28292	4.5		54	54	1900	53	53	53	53	53	53	53					53
Molenviergang 3	2266EX	28288	4.5		54	54	1900	53	52	52	52	52	52	52					52
Molenviergang 3	2266EX	28289	4.5		54	54	1900	53	52	52	52	52	52	52					52
Molenviergang 4	2266EX	28281	4.5		54	54	1900	53	52	52	52	52	52	52					52
Stompwijkseweg 3	2266GC	29369	4.5		74	74	10100	69	64	64	59	59	58	57					59
Stompwijkseweg 3	2266GC	29371	4.5		74	74	10100	64	55	55	55	55	55	55					55
Stompwijkseweg 5 A	2266GC	29381	7.5		66	66	7800	65	62	62	61	61	60	60					61
Stompwijkseweg 6	2266GE	26595	4.5		72	72	9500	62	59	59	59	59	58	57					59
Stompwijkseweg 6	2266GE	26574	4.5		72	72	9500	59	54	54	54	54	54	54					54
Stompwijkseweg 7	2266GC	28078	7.5		62	62	4100	60	59	59	59	59	59	59					59
Stompwijkseweg 8	2266GE	26641	4.5		70	70	8900	63	60	60	58	58	57	57					58
Stompwijkseweg 9	2266GC	28185	4.5		61	61	3900	60	59	59	59	59	59	59					59
Stompwijkseweg 12	2266GE	29366	4.5		69	69	8600	65	63	63	59	59	58	57					59
Stompwijkseweg 13	2266GC	28263	4.5		60	60	3600	59	58	58	58	58	58	58					58
Stompwijkseweg 13	2266GC	28263	7.5		60	60	3600	59	58	58	58	58	58	58					58
Stompwijkseweg 15	2266GC	28262	7.5		60	60	3600	60	59	59	59	59	59	59					59
Stompwijkseweg 15	2266GC	28262	4.5		60	60	3600	60	59	59	59	59	59	59					59
Stompwijkseweg 16	2266GE	27189	7.5		68	68	8300	66	64	64	61	62	60	59					62
Stompwijkseweg 16	2266GE	27067	7.5		68	68	8300	66	64	64	61	61	60	59					61
Stompwijkseweg 16	2266GE	27067	4.5		68	68	8300	66	63	63	59	59	58	58					59
Stompwijkseweg 16	2266GE	27189	4.5		68	68	8300	66	63	63	60	60	58	58					60
Stompwijkseweg 17	2266GC	28268	4.5		56	56	2400	56	55	55	55	55	55	55					55
Stompwijkseweg 18	2266GE	29376	4.5		69	69	8600	67	65	65	60	60	58	57					60
Stompwijkseweg 18	2266GE	29376	7.5		69	69	8600	68	65	65	62	62	60	58					62
Stompwijkseweg 18 A	2266GE	29374	4.5		67	67	8100	65	63	63	60	60	59	58					60
Stompwijkseweg 18 A	2266GE	29374	7.5		67	67	8100	66	64	64	61	61	60	59					61
Stompwijkseweg 19	2266GC	28268	4.5		56	56	2400	56	55	55	55	55	55	55					55
Stompwijkseweg 20	2266GE	27568	4.5		64	64	4700	62	60	60	57	58	56	56					58
Stompwijkseweg 20	2266GE	27568	7.5		64	64	4700	63	60	60	58	59	58	57					59
Stompwijkseweg 20	2266GE	27596	7.5		64	64	4700	63	61	61	59	59	58	58					59
Stompwijkseweg 20	2266GE	27596	4.5		64	64	4700	63	60	60	58	58	57	57					58
Stompwijkseweg 21	2266GC	28271	4.5		58	58	3000	58	58	58	58	58	58	58					58
Stompwijkseweg 22	2266GE	28171	7.5		61	61	3900	59	58	58	58	58	58	58					58
Stompwijkseweg 22 A	2266GE	29383	7.5		58	58	3000	56	54	54	54	54	54	53					54
Stompwijkseweg 23	2266GC	28272	4.5		53	53	1600	53	53	53	53	53	53	53					53
Stompwijkseweg 23 A	2266GC	28266	4.5		61	61	3900	61	61	61	61	61	61	61					61
Stompwijkseweg 23 A	2266GC	28265	4.5		61	61	3900	61	61	61	61	61	61	61					61
Stompwijkseweg 24	2266GE	28273	16.5		57	57	2700	57	56	56	56	56	56	56					56
Stompwijkseweg 24	2266GE	28273	4.5		57	57	2700	56	56	56	56	56	56	56					56
Stompwijkseweg 24	2266GE	28273	10.5		57	57	2700	57	56	56	56	56	56	56					56
Stompwijkseweg 24	2266GE	28273	7.5		57	57	2700	57	56	56	56	56	56	56					56
Stompwijkseweg 24	2266GE	28273	13.5		57	57	2700	57	56	56	56	56	56	56					56
Stompwijkseweg 26	2266GE	28282	16.5		56	56	2400	55	54	54	54	54	54	54					54
Stompwijkseweg 26	2266GE	28282	7.5		56	56	2400	55	54	54	54	54	54	54					54
Stompwijkseweg 26	2266GE	28282	13.5		56	56	2400	55	54	54	54	54	54	54					54
Stompwijkseweg 26	2266GE	28282	10.5		56	56	2400	55	54	54	54	54	54	54					54
Stompwijkseweg 27	2266GC	28277	4.5		57	57	2700	56	56	56	56	56	56	56					56

Gemeente: Leidschendam-Voorburg

Adres en postcode		ID Rekenmodel	Hoogte	Sanering (AIBIC)	Geluidsbelasting zonder aanvullende maatregelen [dB]	Geluidsbelasting standaard akoestische situatie [dB]	Reductiepunten	Streefwaarde [dB]	Z0440m	Z0540m	Z2542m	Z3542m	Z3543m	Z3544m					Toekomst met geadviseerde maatregel(en) [dB]
Stompwijkseweg 27	2266GC	28279	4.5		57	57	2700	57	56	56	56	56	56	56					56
Stompwijkseweg 28	2266GE	28293	16.5		54	54	1900	53	53	53	52	52	52	52					52
Stompwijkseweg 29	2266GC	28309	4.5		55	55	2100	55	55	55	55	55	55	55					55
Stompwijkseweg 29	2266GC	28311	4.5		55	55	2100	55	55	55	55	55	55	55					55
Stompwijkseweg 29	2266GC	28311	1.5		55	55	2100	55	55	55	55	55	55	55					55
Stompwijkseweg 30	2266GE	28267	4.5		58	58	3000	58	57	57	57	57	57	57					57
Stompwijkseweg 32	2266GE	28276	4.5		56	56	2400	56	55	55	55	55	55	55					55
Stompwijkseweg 34	2266GE	28278	4.5		55	55	2100	55	54	54	54	54	54	54					54
Stompwijkseweg 36	2266GG	28280	4.5		55	56	2400	55	54	54	54	54	54	54					54
Stompwijkseweg 36 A	2266GG	28284	4.5		55	55	2100	54	53	53	53	53	53	53					53
Stompwijkseweg 36 B	2266GG	28287	7.5		57	57	2700	57	56	56	56	56	56	56					56
Stompwijkseweg 36 B	2266GG	28286	7.5		57	57	2700	57	56	56	56	56	56	56					56
Stompwijkseweg 38	2266GG	28290	7.5		57	57	2700	57	56	56	56	56	56	56					56
Stompwijkseweg 38 A	2266GG	28296	4.5		54	54	1900	53	53	53	53	53	53	53					53
Stompwijkseweg 40	2266GG	28295	7.5		57	57	2700	57	57	57	57	57	57	57					57
Stompwijkseweg 40	2266GG	28295	4.5		57	57	2700	57	57	57	57	57	57	57					57
Stompwijkseweg 42	2266GG	28297	7.5		57	57	2700	57	56	56	56	56	56	56					56
Stompwijkseweg 42	2266GG	28297	4.5		57	57	2700	57	56	56	56	56	56	56					56
Stompwijkseweg 44	2266GG	28298	7.5		57	57	2700	57	56	56	56	56	56	56					56
Stompwijkseweg 44	2266GG	28300	4.5		57	57	2700	57	57	57	56	56	56	56					56
Stompwijkseweg 44	2266GG	28300	7.5		57	57	2700	57	56	56	56	56	56	56					56
Stompwijkseweg 44	2266GG	28298	4.5		57	57	2700	57	57	56	56	56	56	56					56
Stompwijkseweg 46	2266GG	28312	4.5		56	56	2400	56	55	55	55	55	55	55					55
Stompwijkseweg 46 A	2266GG	28313	4.5		54	54	1900	54	53	53	53	53	53	53					53
Stompwijkseweg 46 B	2266GG	28314	4.5		56	56	2400	55	55	55	55	55	55	55					55
Stompwijkseweg 46 C	2266GG	28316	4.5		54	54	1900	53	53	53	53	53	53	53					53
Wilsveen 1	2266LN	28294	7.5		51	51	1000	50	49	49	48	48	48	48					48
Wilsveen 2	2266LR	28180	7.5		53	53	1600	50	50	50	49	49	49	49					49
Wilsveen 3	2266LN	28302	7.5		51	51	1000	50	49	49	49	49	49	49					49
Wilsveen 4	2266LR	28230	7.5		53	53	1600	50	48	48	47	47	47	46					47
Wilsveen 5	2266LN	28310	7.5		50	50	0	50	48	48	48	48	48	48					48
Wilsveen 6	2266LR	28252	4.5		52	52	1300	50	49	49	49	49	49	49					49
Wilsveen 6	2266LR	28252	7.5		52	52	1300	50	49	49	49	49	49	49					49
Wilsveen 6 A	2266LR	28264	4.5		52	52	1300	50	49	49	49	49	49	49					49
Wilsveen 7	2266LN	28308	4.5		50	50	0	50	49	48	48	48	48	48					48
Wilsveen 8	2266LR	28269	4.5		52	52	1300	50	49	49	49	49	49	49					49
Wilsveen 8	2266LR	28269	7.5		52	52	1300	50	49	49	49	49	49	49					49
Wilsveen 9	2266LN	28315	4.5		50	50	0	50	48	48	48	48	48	48					48
Wilsveen 10	2266LR	28275	4.5		52	52	1300	50	48	47	47	47	46	46					47
Wilsveen 10	2266LR	28275	7.5		52	52	1300	50	48	48	47	47	47	47					47
Wilsveen 10 B	2266LR	28285	10.5		52	52	1300	50	49	49	49	49	49	49					49
Wilsveen 10 B	2266LR	28285	7.5		52	52	1300	50	49	49	49	49	49	49					49
Wilsveen 10 B	2266LR	28285	4.5		52	52	1300	50	49	49	49	49	49	49					49
Wilsveen 10 D	2266LR	28299	4.5		50	50	0	50	49	49	49	49	49	49					49
Wilsveen 11	2266LN	28315	7.5		50	50	0	50	48	48	48	48	48	48					48
Wilsveen 12	2266LR	28299	4.5		50	50	0	50	49	49	49	49	49	49					49
Wilsveen 13	2266LN	28318	10.5		50	50	0	50	49	49	49	49	49	48					49
Wilsveen 16	2266LR	28301	4.5		50	50	0	50	49	49	48	48	48	48					48
Wilsveen 20	2266LR	28304	4.5		50	50	0	50	48	48	47	47	47	47					47
Wilsveen 20	2266LR	28304	7.5		50	50	0	50	48	48	48	48	48	48					48
Wilsveen 22	2266LR	28305	4.5		50	50	0	50	47	47	47	47	47	47					47
Wilsveen 22	2266LR	28305	7.5		50	50	0	50	48	48	48	48	47	47					48

Gemeente: Leidschendam-Voorburg

Adres en postcode		ID Rekenmodel	Hoogte	Sanering (A|B|C)	Geluidsbelasting zonder aanvullende maatregelen [dB]	Geluidsbelasting standaard akoestische situatie [dB]	Reductiepunten	Streefwaarde [dB]	Z0440m	Z0540m	Z2542m	Z3542m	Z3543m	Z3544m					Toekomst met geadviseerde maatregel(en) [dB]
Wilsveen 24	2266LR	28306	7.5		50	50	0	50	48	48	48	48	47	47					48
Wilsveen 24 A	2266LR	28317	7.5		50	50	0	50	48	47	47	47	47	47					47
Wilsveen 26	2266LR	28322	10.5		50	50	0	50	49	49	49	49	49	49					49
Wilsveen 26	2266LR	28322	7.5		50	50	0	50	48	48	48	48	48	48					48
Wilsveen 27	2266LN	28324	10.5		50	50	0	50	48	48	48	48	48	48					48
Wilsveen 29	2266LN	28324	10.5		50	50	0	50	48	48	48	48	48	48					48

Gemeente: 's-Gravenhage

Adres en postcode		ID Rekenmodel	Hoogte	Sanering (AIBIC)	Geluidsbelasting zonder aanvullende maatregelen [dB]	Geluidsbelasting standaard akoestische situatie [dB]	Reductiepunten	Streefwaarde [dB]	Z0440m	Z0540m	Z2542m	Z3542m	Z3543m	Z3544m					Toekomst met geadviseerde maatregel(en) [dB]
Achterlijn 1	2492WS	26055	7.5		55	55	2100	51	50	50	50	50	50	50					50
Achterlijn 2	2492WS	26130	7.5		55	55	2100	50	50	50	49	49	49	49					49
Achterlijn 3	2492WS	26253	7.5		55	55	2100	51	50	50	50	50	50	50					50
Achterlijn 4	2492WS	26328	7.5		56	56	2400	51	51	51	51	51	51	51					51
Achterlijn 5	2492WS	26399	7.5		55	55	2100	50	50	50	50	50	50	50					50
Achterlijn 6	2492WS	26498	7.5		55	55	2100	52	52	52	52	52	52	52					52
Achterlijn 7	2492WS	26527	7.5		55	55	2100	51	50	50	50	49	49	49					50
Achterlijn 8	2492WS	26646	7.5		55	55	2100	52	51	51	51	51	50	50					51
Achterlijn 9	2492WS	26645	7.5		55	55	2100	51	51	51	50	50	50	50					50
Achterlijn 10	2492WS	26762	7.5		57	57	2700	52	51	51	51	51	51	51					51
Achterlijn 11	2492WS	26881	7.5		57	57	2700	52	52	51	51	51	51	51					51
Achterlijn 12	2492WS	26949	7.5		57	57	2700	53	53	53	52	52	52	52					52
Achterlijn 13	2492WS	27041	7.5		55	55	2100	51	50	50	50	50	50	50					50
Achterlijn 13	2492WS	26988	7.5		55	55	2100	51	51	51	51	51	51	51					51
Achterlijn 14	2492WS	27141	7.5		55	55	2100	50	49	49	49	49	49	49					49
Achterlijn 15	2492WS	27335	7.5		57	57	2700	52	52	52	51	51	51	51					51
Achterlijn 16	2492WS	27413	7.5		56	56	2400	51	50	50	49	49	49	49					49
Achterlijn 17	2492WS	27411	7.5		56	56	2400	52	52	52	52	52	52	51					52
Achterlijn 18	2492WS	27488	7.5		56	56	2400	51	51	50	50	50	50	50					50
Achterlijn 19	2492WS	27515	7.5		56	56	2400	51	51	51	51	51	51	51					51
Achterlijn 20	2492WS	27586	7.5		55	55	2100	50	50	50	50	50	50	50					50
Adriaan van Leeuwenlaan 3	2493CP	21907	7.5		54	55	2100	53	53	53	53	53	53	53					53
Adriaan van Leeuwenlaan 4	2493CP	21774	7.5		53	54	1900	52	52	52	52	52	52	52					52
Adriaan van Leeuwenlaan 5	2493CP	21923	7.5		53	54	1900	53	53	53	53	53	53	53					53
Adriaan van Leeuwenlaan 6	2493CP	21797	7.5		53	54	1900	52	52	52	52	52	52	52					52
Adriaan van Leeuwenlaan 7	2493CP	21939	7.5		53	54	1900	52	52	52	52	52	52	52					52
Adriaan van Leeuwenlaan 8	2493CP	21826	7.5		53	54	1900	52	52	52	52	52	52	52					52
Adriaan van Leeuwenlaan 9	2493CP	21956	7.5		53	54	1900	52	52	52	52	52	52	52					52
Adriaan van Leeuwenlaan 10	2493CP	21850	7.5		53	54	1900	52	52	52	52	52	52	52					52
Adriaan van Leeuwenlaan 11	2493CP	22004	7.5		54	55	2100	53	53	53	53	53	53	53					53
Adriaan van Leeuwenlaan 12	2493CP	21876	7.5		53	54	1900	52	52	52	52	52	52	52					52
Adriaan van Leeuwenlaan 13	2493CP	21987	10.5		55	55	2100	54	53	53	53	53	53	53					53
Adriaan van Leeuwenlaan 14	2493CP	21897	7.5		53	54	1900	52	52	52	52	52	52	52					52
Adriaan van Leeuwenlaan 15	2493CP	22003	7.5		52	53	1600	51	51	51	51	51	51	51					51
Adriaan van Leeuwenlaan 16	2493CP	21913	7.5		52	53	1600	52	52	52	52	52	52	52					52
Adriaan van Leeuwenlaan 17	2493CP	22116	7.5		52	53	1600	51	51	51	51	51	51	51					51
Adriaan van Leeuwenlaan 18	2493CP	21913	7.5		52	53	1600	52	52	52	52	52	52	52					52
Adriaan van Leeuwenlaan 19	2493CP	22050	7.5		51	52	1300	51	51	51	51	51	51	51					51
Adriaan van Leeuwenlaan 20	2493CP	21955	7.5		52	53	1600	51	51	51	51	51	51	51					51
Adriaan van Leeuwenlaan 21	2493CP	22146	7.5		51	52	1300	50	50	50	50	50	50	50					50
Adriaan van Leeuwenlaan 22	2493CP	21970	7.5		52	53	1600	51	51	51	51	51	51	51					51
Adriaan van Leeuwenlaan 23	2493CP	22217	7.5		51	52	1300	51	50	50	50	50	50	50					50
Adriaan van Leeuwenlaan 24	2493CP	21984	7.5		52	53	1600	51	51	51	51	51	51	51					51
Adriaan van Leeuwenlaan 25	2493CP	22191	7.5		51	52	1300	51	51	51	51	51	51	51					51
Adriaan van Leeuwenlaan 26	2493CP	22001	7.5		52	53	1600	51	51	51	51	51	51	51					51
Adriaan van Leeuwenlaan 27	2493CP	22214	7.5		51	52	1300	50	50	50	50	50	50	50					50
Adriaan van Leeuwenlaan 28	2493CP	22025	7.5		52	53	1600	51	51	51	51	51	51	51					51
Adriaan van Leeuwenlaan 29	2493CP	22237	7.5		52	53	1600	51	51	51	51	51	51	51					51
Adriaan van Leeuwenlaan 30	2493CP	22025	7.5		52	53	1600	51	51	51	51	51	51	51					51
Adriaan van Leeuwenlaan 31	2493CP	22256	7.5		52	53	1600	51	51	51	51	51	51	51					51
Adriaan van Leeuwenlaan 32	2493CP	22086	7.5		52	53	1600	51	51	51	51	51	51	51					51
Adriaan van Leeuwenlaan 33	2493CP	22311	7.5		52	52	1300	51	50	50	50	50	50	50					50

Gemeente: 's-Gravenhage

Adres en postcode		ID Rekenmodel	Hoogte	Sanering (AIBIC)	Geluidsbelasting zonder aanvullende maatregelen [dB]	Geluidsbelasting standaard akoestische situatie [dB]	Reductiepunten	Streefwaarde [dB]	Z0440m	Z0540m	Z2542m	Z3542m	Z3543m	Z3544m					Toekomst met geadviseerde maatregel(en) [dB]
Adriaan van Leeuwenlaan 34	2493CP	22086	7.5		52	53	1600	51	51	51	51	51	51	51					51
Adriaan van Leeuwenlaan 36	2493CP	22106	7.5		52	53	1600	51	51	51	51	51	51	51					51
Adriaan van Leeuwenlaan 38	2493CP	22155	7.5		50	51	1000	50	49	49	49	49	49	49					49
Adrianus van Driellaan 2	2493BR	20747	7.5		56	57	2700	55	55	55	55	55	55	55					55
Adrianus van Driellaan 4	2493BR	20747	7.5		56	57	2700	55	55	55	55	55	55	55					55
Adrianus van Driellaan 6	2493BR	20747	7.5		56	57	2700	55	55	55	55	55	55	55					55
Adrianus van Driellaan 8	2493BR	20835	7.5		55	57	2700	55	54	54	54	54	54	54					54
Adrianus van Driellaan 10	2493BR	20835	7.5		55	57	2700	55	54	54	54	54	54	54					54
Adrianus van Driellaan 12	2493BR	20835	7.5		55	57	2700	55	54	54	54	54	54	54					54
Adrianus van Driellaan 14	2493BR	20820	7.5		56	57	2700	56	56	56	56	56	56	56					56
Adrianus van Driellaan 16	2493BR	20838	7.5		56	57	2700	56	56	56	56	56	56	56					56
Adrianus van Driellaan 18	2493BR	20838	7.5		56	57	2700	56	56	56	56	56	56	56					56
Adrianus van Driellaan 20	2493BR	20838	7.5		56	57	2700	56	56	56	56	56	56	56					56
Adrianus van Driellaan 22	2493BR	20932	7.5		56	58	3000	55	55	55	55	55	55	55					55
Adrianus van Driellaan 24	2493BR	20932	7.5		56	58	3000	55	55	55	55	55	55	55					55
Adrianus van Driellaan 26	2493BR	20932	7.5		56	58	3000	55	55	55	55	55	55	55					55
Adrianus van Driellaan 28	2493BR	20932	7.5		56	58	3000	55	55	55	55	55	55	55					55
Adrianus van Driellaan 30	2493BR	20932	7.5		56	58	3000	55	55	55	55	55	55	55					55
Adrianus van Driellaan 32	2493BR	20932	7.5		56	58	3000	55	55	55	55	55	55	55					55
Adrianus van Driellaan 34	2493BR	21023	7.5		52	53	1600	51	51	51	51	51	51	51					51
Adrianus van Driellaan 36	2493BR	21023	7.5		52	53	1600	51	51	51	51	51	51	51					51
Adrianus van Driellaan 38	2493BR	21023	7.5		52	53	1600	51	51	51	51	51	51	51					51
Adrianus van Driellaan 40	2493BR	21023	7.5		52	53	1600	51	51	51	51	51	51	51					51
Adrianus van Driellaan 42	2493BR	21023	7.5		52	53	1600	51	51	51	51	51	51	51					51
Adrianus van Driellaan 44	2493BR	21082	7.5		56	57	2700	55	55	55	55	55	55	55					55
Adrianus van Driellaan 46	2493BR	21082	7.5		56	57	2700	55	55	55	55	55	55	55					55
Adrianus van Driellaan 48	2493BR	21082	7.5		56	57	2700	55	55	55	55	55	55	55					55
Adrianus van Driellaan 50	2493BR	21107	7.5		56	56	2400	55	55	55	55	55	55	55					55
Antonius Heggelaan 1	2493CE	21266	7.5		53	55	2100	53	52	52	52	52	52	52					52
Antonius Heggelaan 1	2493CE	21279	7.5		53	55	2100	52	52	52	52	52	52	52					52
Antonius Heggelaan 2	2493CD	21189	7.5		55	57	2700	55	54	54	54	54	54	54					54
Antonius Heggelaan 3	2493CE	21340	7.5		52	56	2400	51	51	51	51	51	51	51					51
Antonius Heggelaan 4	2493CD	21218	7.5		55	57	2700	54	54	54	54	54	54	54					54
Antonius Heggelaan 5	2493CE	21355	7.5		52	56	2400	51	51	51	51	51	51	51					51
Antonius Heggelaan 6	2493CD	21232	7.5		55	56	2400	55	55	55	55	55	55	55					55
Antonius Heggelaan 7	2493CE	21376	7.5		52	55	2100	51	51	51	51	51	51	51					51
Antonius Heggelaan 8	2493CD	21234	7.5		55	56	2400	55	55	55	55	55	55	55					55
Antonius Heggelaan 8	2493CD	21241	7.5		55	57	2700	55	55	55	55	55	55	55					55
Antonius Heggelaan 9	2493CE	21427	7.5		53	56	2400	52	52	52	52	52	52	52					52
Antonius Heggelaan 10	2493CD	21254	7.5		55	57	2700	54	54	54	54	54	54	54					54
Antonius Heggelaan 11	2493CE	21446	7.5		53	56	2400	52	52	52	52	52	52	52					52
Antonius Heggelaan 12	2493CD	21271	7.5		55	57	2700	54	54	54	54	54	54	54					54
Antonius Heggelaan 13	2493CE	21466	7.5		52	55	2100	52	51	51	51	51	51	51					51
Antonius Heggelaan 14	2493CD	21319	7.5		55	56	2400	54	54	54	54	54	54	54					54
Antonius Heggelaan 15	2493CE	21484	7.5		52	55	2100	51	51	51	51	51	51	51					51
Antonius Heggelaan 16	2493CD	21334	7.5		55	57	2700	55	54	54	54	54	54	54					54
Antonius Heggelaan 17	2493CE	21531	7.5		53	55	2100	52	52	52	52	52	52	52					52
Antonius Heggelaan 18	2493CD	21364	7.5		54	55	2100	53	53	53	53	53	53	53					53
Antonius Heggelaan 19	2493CE	21558	7.5		53	56	2400	52	52	52	52	52	52	52					52
Antonius Heggelaan 20	2493CD	21371	7.5		55	57	2700	54	54	54	54	54	54	54					54
Antonius Heggelaan 21	2493CE	21572	7.5		52	56	2400	52	52	52	52	52	52	52					52
Antonius Heggelaan 22	2493CD	21388	7.5		55	57	2700	54	54	54	54	54	54	54					54

Gemeente: 's-Gravenhage

Adres en postcode		ID Rekenmodel	Hoogte	Sanering (AIBIC)	Geluidsbelasting zonder aanvullende maatregelen [dB]	Geluidsbelasting standaard akoestische situatie [dB]	Reductiepunten	Streefwaarde [dB]	Z0440m	Z0540m	Z2542m	Z3542m	Z3543m	Z3544m					Toekomst met geadviseerde maatregel(en) [dB]
Antonius Heggelaan 23	2493CE	21590	7.5		52	55	2100	52	51	51	51	51	51	51					51
Antonius Heggelaan 24	2493CD	21409	7.5		56	57	2700	55	55	55	55	55	55	55					55
Antonius Heggelaan 25	2493CE	21605	7.5		52	55	2100	52	52	51	52	51	51	51					51
Antonius Heggelaan 26	2493CD	21458	7.5		56	57	2700	55	55	55	55	55	55	55					55
Antonius Heggelaan 27	2493CE	21640	7.5		54	56	2400	54	53	53	53	53	53	53					53
Antonius Heggelaan 28	2493CD	21474	7.5		56	57	2700	55	55	55	55	55	55	55					55
Antonius Heggelaan 29	2493CE	21653	7.5		54	56	2400	53	53	53	53	53	53	53					53
Antonius Heggelaan 30	2493CD	21492	7.5		56	57	2700	55	55	55	55	55	55	55					55
Antonius Heggelaan 31	2493CE	21665	7.5		54	56	2400	54	54	54	54	54	54	54					54
Antonius Heggelaan 32	2493CD	21519	7.5		56	57	2700	55	55	55	55	55	55	55					55
Antonius Heggelaan 33	2493CE	21676	7.5		54	56	2400	53	53	53	53	53	53	53					53
Antonius Heggelaan 34	2493CD	21535	7.5		56	57	2700	55	55	55	55	55	55	55					55
Antonius Heggelaan 35	2493CE	21688	7.5		53	56	2400	52	52	52	52	52	52	52					52
Antonius Heggelaan 36	2493CD	21550	7.5		56	57	2700	55	55	55	55	55	55	55					55
Antonius Heggelaan 37	2493CE	21712	7.5		56	57	2700	55	55	55	55	55	55	55					55
Antonius Heggelaan 38	2493CD	21627	7.5		55	57	2700	55	54	54	54	54	54	54					54
Antonius Heggelaan 39	2493CE	21728	7.5		55	56	2400	55	55	55	55	55	55	55					55
Antonius Heggelaan 40	2493CD	21626	7.5		56	57	2700	55	55	55	55	55	55	55					55
Antonius Heggelaan 41	2493CE	21740	7.5		55	56	2400	55	55	55	55	55	55	55					55
Antonius Heggelaan 42	2493CD	21644	7.5		56	57	2700	56	56	56	56	56	56	56					56
Antonius Heggelaan 43	2493CE	21765	7.5		56	57	2700	55	55	55	55	55	55	55					55
Antonius Heggelaan 44	2493CD	21662	7.5		56	57	2700	56	56	56	56	56	56	56					56
Antonius Heggelaan 46	2493CD	21679	7.5		56	57	2700	55	55	55	55	55	55	55					55
Arenastraat 1	2492WV	27504	7.5		54	54	1900	50	50	50	49	49	49	49					49
Arenastraat 2	2492WX	27600	7.5		53	53	1600	51	51	51	51	50	50	50					50
Arenastraat 3	2492WV	27542	7.5		54	54	1900	50	50	50	50	50	50	50					50
Arenastraat 4	2492WX	27616	7.5		53	54	1900	52	51	51	51	51	51	51					51
Arenastraat 5	2492WV	27574	7.5		54	54	1900	50	50	50	50	50	50	50					50
Arenastraat 6	2492WX	27628	7.5		53	53	1600	51	51	51	51	51	51	51					51
Arenastraat 7	2492WV	27594	7.5		55	55	2100	51	50	50	50	50	50	50					50
Arenastraat 8	2492WX	27644	7.5		53	53	1600	51	51	51	51	51	51	51					51
Arenastraat 9	2492WV	27614	7.5		55	55	2100	51	51	50	50	50	50	50					50
Arenastraat 10	2492WX	27662	7.5		53	53	1600	51	51	51	51	51	50	50					51
Arenastraat 11	2492WV	27648	7.5		54	54	1900	50	49	49	49	49	49	48					49
Arenastraat 12	2492WX	27674	7.5		53	53	1600	51	51	50	50	50	50	50					50
Arenastraat 13	2492WV	27659	7.5		54	54	1900	50	50	50	50	50	50	50					50
Arenastraat 14	2492WX	27687	7.5		52	53	1600	50	50	50	50	50	50	50					50
Arenastraat 15	2492WV	27698	7.5		55	55	2100	50	50	49	49	49	49	49					49
Arenastraat 16	2492WX	27724	7.5		51	51	1000	50	49	49	49	49	49	49					49
Arenastraat 17	2492WV	27712	7.5		54	54	1900	50	50	50	50	50	50	50					50
Arenastraat 18	2492WX	27725	7.5		51	52	1300	50	50	49	49	49	49	49					49
Arenastraat 19	2492WV	27761	10.5		56	56	2400	52	52	51	51	51	51	51					51
Arenastraat 20	2492WX	27736	7.5		51	51	1000	50	49	48	48	48	48	48					48
Arenastraat 21	2492WV	27795	10.5		53	53	1600	51	51	51	51	51	51	51					51
Arenastraat 21	2492WV	27817	10.5		53	53	1600	51	49	49	49	49	49	49					49
Arenastraat 22	2492WX	27776	7.5		50	50	0	50	47	47	46	47	46	46					47
Arenastraat 23	2492WV	27837	10.5		53	53	1600	51	51	51	51	51	51	51					51
Arenastraat 23	2492WV	27853	10.5		53	53	1600	50	49	49	49	49	48	48					49
Arenastraat 24	2492WX	27783	7.5		50	50	0	50	47	47	46	46	46	46					46
Arenastraat 25	2492WV	27870	10.5		53	53	1600	51	51	51	51	51	51	51					51
Arenastraat 25	2492WV	27887	10.5		53	53	1600	50	49	49	49	49	49	48					49
Arenastraat 26	2492WX	27793	7.5		51	51	1000	50	46	46	46	46	46	45					46

Gemeente: 's-Gravenhage

Adres en postcode		ID Rekenmodel	Hoogte	Sanering (AIBIC)	Geluidsbelasting zonder aanvullende maatregelen [dB]	Geluidsbelasting standaard akoestische situatie [dB]	Reductiepunten	Streefwaarde [dB]	Z0440m	Z0540m	Z2542m	Z3542m	Z3543m	Z3544m					Toekomst met geadviseerde maatregel(en) [dB]
Arenastraat 27	2492WV	27912	10.5		52	52	1300	50	49	49	48	48	48	48					48
Arenastraat 27	2492WV	27912	7.5		52	52	1300	50	48	48	48	48	48	48					48
Arenastraat 27	2492WV	27912	4.5		52	52	1300	50	48	48	48	48	47	47					48
Arenastraat 27	2492WV	27903	7.5		52	52	1300	51	51	50	50	50	50	50					50
Arenastraat 27	2492WV	27903	10.5		52	52	1300	51	51	50	50	50	50	50					50
Arenastraat 28	2492WX	27804	7.5		51	51	1000	50	46	46	46	46	45	45					46
Arenastraat 28	2492WX	27782	7.5		51	51	1000	50	48	48	48	48	48	48					48
Arenastraat 29	2492WV	27937	7.5		52	52	1300	50	48	48	48	48	48	48					48
Arenastraat 29	2492WV	27937	10.5		52	52	1300	50	48	48	48	48	48	48					48
Arenastraat 30	2492WX	27814	7.5		51	51	1000	50	46	45	45	45	45	45					45
Arenastraat 31	2492WV	27971	10.5		52	52	1300	50	48	48	48	48	48	48					48
Arenastraat 32	2492WX	27828	7.5		51	51	1000	50	45	44	44	44	44	44					44
Arenastraat 33	2492WV	27889	7.5		53	53	1600	50	49	48	48	48	48	48					48
Arenastraat 34	2492WX	27775	7.5		53	53	1600	50	46	46	46	46	46	46					46
Arenastraat 35	2492WV	27886	7.5		53	53	1600	50	45	44	44	44	44	44					44
Arenastraat 36	2492WX	27741	7.5		52	52	1300	50	50	50	49	49	49	49					49
Arenastraat 37	2492WV	27854	7.5		52	52	1300	50	49	48	48	48	48	48					48
Arenastraat 38	2492WX	27731	7.5		52	52	1300	50	50	50	49	49	49	49					49
Arenastraat 39	2492WV	27827	7.5		53	53	1600	50	49	48	48	48	48	48					48
Arenastraat 40	2492WX	27745	7.5		51	51	1000	50	46	46	46	46	46	46					46
Arenastraat 41	2492WV	27818	7.5		52	52	1300	50	49	49	49	49	49	49					49
Arenastraat 42	2492WX	27734	7.5		52	52	1300	50	47	46	46	46	46	46					46
Arenastraat 43	2492WV	27815	7.5		52	52	1300	50	47	46	46	46	46	46					46
Arenastraat 43	2492WV	27785	7.5		52	52	1300	50	49	49	48	48	48	48					48
Arenastraat 44	2492WX	27702	7.5		52	52	1300	50	50	49	49	49	49	49					49
Arenastraat 45	2492WV	27780	7.5		52	52	1300	50	49	49	49	49	49	49					49
Arenastraat 46	2492XA	27679	7.5		54	54	1900	50	47	47	47	47	47	46					47
Arenastraat 47	2492WZ	27756	7.5		53	53	1600	50	48	48	48	48	48	48					48
Arenastraat 48	2492XA	27643	7.5		54	54	1900	50	50	50	50	50	50	50					50
Arenastraat 49	2492WZ	27728	7.5		52	53	1600	50	48	48	48	48	48	48					48
Arenastraat 50	2492XA	27629	7.5		53	54	1900	51	50	50	50	50	50	50					50
Arenastraat 51	2492WZ	27716	7.5		52	52	1300	50	47	47	47	47	47	47					47
Arenastraat 51	2492WZ	27710	7.5		52	52	1300	50	49	49	49	49	49	49					49
Arenastraat 52	2492XA	27620	7.5		53	53	1600	51	50	50	50	50	50	50					50
Arenastraat 53	2492WZ	27701	7.5		52	52	1300	50	49	49	49	49	49	49					49
Arenastraat 54	2492XA	27605	7.5		53	53	1600	51	51	50	50	50	50	50					50
Arenastraat 55	2492WZ	27686	7.5		51	51	1000	50	47	47	47	47	47	47					47
Arenastraat 56	2492XA	27592	7.5		53	53	1600	51	51	51	50	50	50	50					50
Arenastraat 57	2492WZ	27656	7.5		52	52	1300	50	50	50	49	49	49	49					49
Arenastraat 57	2492WZ	27669	7.5		52	52	1300	50	49	48	48	48	48	48					48
Arenastraat 58	2492XA	27584	7.5		54	54	1900	51	51	51	50	50	50	50					50
Arenastraat 59	2492WZ	27623	7.5		53	53	1600	50	50	50	49	49	49	49					49
Arenastraat 60	2492XA	27571	7.5		54	54	1900	51	51	51	51	51	50	50					51
Arenastraat 61	2492WZ	27609	7.5		53	53	1600	50	49	49	49	49	49	49					49
Arenastraat 62	2492XA	27559	7.5		54	54	1900	51	51	51	51	51	51	50					51
Arenastraat 63	2492WZ	27591	7.5		53	53	1600	50	47	47	47	47	46	46					47
Arenastraat 63	2492WZ	27577	7.5		53	53	1600	50	50	50	49	49	49	49					49
Arenastraat 64	2492XA	27547	7.5		54	54	1900	51	51	50	50	50	50	50					50
Arenastraat 65	2492WZ	27561	7.5		53	53	1600	50	50	50	50	50	50	50					50
Arenastraat 66	2492XA	27536	7.5		54	54	1900	51	50	50	50	50	50	50					50
Arenastraat 67	2492WZ	27525	7.5		53	53	1600	50	50	50	50	50	50	50					50
Arenastraat 68	2492XA	27526	7.5		53	54	1900	50	48	48	48	48	48	48					48

Gemeente: 's-Gravenhage

Adres en postcode		ID Rekenmodel	Hoogte	Sanering (AIBIC)	Geluidsbelasting zonder aanvullende maatregelen [dB]	Geluidsbelasting standaard akoestische situatie [dB]	Reductiepunten	Streefwaarde [dB]	Z0440m	Z0540m	Z2542m	Z3542m	Z3543m	Z3544m					Toekomst met geadviseerde maatregel(en) [dB]
Arenastraat 69	2492WZ	27512	7.5		53	53	1600	50	50	50	50	50	49	49					50
Arenastraat 70	2492XA	27505	7.5		54	54	1900	50	49	49	49	49	48	48					49
Arenastraat 71	2492WZ	27493	7.5		54	54	1900	50	47	47	47	47	47	46					47
Arenastraat 72	2492XA	27486	7.5		54	54	1900	50	49	49	49	49	49	48					49
Arenastraat 73	2492WZ	27449	7.5		52	52	1300	50	50	50	49	49	49	49					49
Arenastraat 74	2492XA	27467	7.5		54	54	1900	50	49	49	49	49	49	49					49
Arenastraat 75	2492WZ	27410	7.5		53	53	1600	50	48	48	47	47	47	47					47
Arenastraat 76	2492XA	27448	7.5		53	53	1600	50	49	49	49	49	49	49					49
Arenastraat 77	2492WZ	27400	7.5		53	54	1900	50	48	47	47	47	47	47					47
Arenastraat 78	2492XA	27431	7.5		53	53	1600	50	49	49	49	49	49	49					49
Arenastraat 79	2492WZ	27351	7.5		54	54	1900	50	48	48	48	48	48	47					48
Arenastraat 80	2492XA	27420	7.5		55	55	2100	50	49	49	49	49	49	48					49
Arenastraat 81	2492WZ	27339	7.5		54	54	1900	50	48	48	48	48	47	47					48
Arenastraat 82	2492XA	27386	7.5		55	55	2100	50	49	49	48	48	48	48					48
Arenastraat 83	2492WZ	27294	7.5		55	55	2100	50	49	49	49	49	49	49					49
Arenastraat 84	2492XA	27369	7.5		55	55	2100	50	49	49	48	48	48	48					48
Arenastraat 85	2492WZ	27283	7.5		55	55	2100	50	50	49	49	49	49	49					49
Arenastraat 86	2492XA	27348	7.5		55	55	2100	50	49	49	49	49	48	48					49
Arenastraat 87	2492WZ	27233	7.5		55	55	2100	50	50	49	49	49	49	49					49
Arenastraat 88	2492XA	27332	7.5		55	55	2100	50	49	49	48	48	48	48					48
Arenastraat 89	2492WZ	27223	7.5		55	55	2100	50	49	49	49	49	49	49					49
Arenastraat 90	2492XA	27319	7.5		55	55	2100	50	49	49	48	48	48	48					48
Arenastraat 91	2492WZ	27169	7.5		55	55	2100	50	49	49	48	49	48	48					48
Arenastraat 92	2492XA	27301	7.5		55	55	2100	50	49	48	48	48	48	48					48
Arenastraat 93	2492WZ	27158	7.5		55	55	2100	50	49	48	48	48	48	48					48
Arenastraat 94	2492XA	27280	7.5		54	54	1900	50	48	48	48	48	48	47					48
Arenastraat 95	2492WZ	27097	7.5		55	55	2100	50	49	49	49	49	49	49					49
Arenastraat 96	2492XA	27376	7.5		54	54	1900	50	49	48	48	48	48	48					48
Arenastraat 97	2492WZ	27016	7.5		54	54	1900	51	51	51	51	51	51	51					51
Arenastraat 97	2492WZ	27082	7.5		54	55	2100	50	49	49	49	49	49	48					49
Arenastraat 98	2492XA	27398	7.5		54	54	1900	50	49	49	49	49	48	48					49
Arenastraat 99	2492WZ	27109	7.5		54	54	1900	50	50	50	50	50	50	50					50
Arenastraat 100	2492XA	27417	7.5		54	54	1900	50	49	49	48	48	48	48					48
Arenastraat 101	2492WZ	27156	7.5		54	54	1900	50	48	48	48	48	48	48					48
Arenastraat 102	2492XA	27437	7.5		54	54	1900	50	49	48	48	48	48	48					48
Arenastraat 103	2492WZ	27199	7.5		53	53	1600	50	50	50	50	50	50	50					50
Arenastraat 104	2492XA	27454	7.5		54	54	1900	50	49	48	48	48	48	48					48
Arenastraat 105	2492WZ	27239	7.5		53	53	1600	50	49	48	48	48	48	48					48
Arenastraat 106	2492XA	27476	7.5		54	54	1900	50	49	49	48	48	48	48					48
Arenastraat 107	2492WZ	27275	7.5		54	54	1900	51	51	51	51	50	50	50					50
Arenastraat 108	2492XA	27497	7.5		53	54	1900	50	49	48	48	48	48	48					48
Arenastraat 109	2492WZ	27307	7.5		55	55	2100	51	50	50	50	50	50	50					50
Arenastraat 110	2492XA	27518	7.5		53	53	1600	50	48	48	48	48	48	48					48
Arenastraat 111	2492WZ	27333	7.5		54	54	1900	51	50	50	50	50	50	50					50
Arenastraat 112	2492XA	27508	7.5		53	53	1600	50	50	50	50	50	50	50					50
Arenastraat 113	2492WZ	27375	7.5		55	55	2100	52	51	51	51	51	50	50					51
Arenastraat 114	2492XA	27557	7.5		55	55	2100	50	50	50	49	50	49	49					50
Arenastraat 115	2492WZ	27444	7.5		56	56	2400	51	50	50	50	50	50	50					50
Aristoteleslaan 7	2493ZN	20746	7.5		57	63	4400	57	57	57	57	57	57	57					57
Aristoteleslaan 9	2493ZN	20753	7.5		57	61	3900	57	57	57	57	57	57	57					57
Aristoteleslaan 11	2493ZN	20770	7.5		57	61	3900	57	57	57	57	57	57	57					57
Aristoteleslaan 13	2493ZN	20783	7.5		57	61	3900	57	57	57	57	57	57	57					57

Gemeente: 's-Gravenhage

Adres en postcode		ID Rekenmodel	Hoogte	Sanering (AIBIC)	Geluidsbelasting zonder aanvullende maatregelen [dB]	Geluidsbelasting standaard akoestische situatie [dB]	Reductiepunten	Streefwaarde [dB]	Z0440m	Z0540m	Z2542m	Z3542m	Z3543m	Z3544m					Toekomst met geadviseerde maatregel(en) [dB]
Aristoteleslaan 15	2493ZN	20798	7.5		57	61	3900	57	57	57	57	57	57	57					57
Aristoteleslaan 17	2493ZN	20813	7.5		57	61	3900	57	57	57	57	57	57	57					57
Aristoteleslaan 19	2493ZN	20828	7.5		57	61	3900	57	57	57	57	57	57	57					57
Aristoteleslaan 21	2493ZN	20859	7.5		57	61	3900	57	57	57	57	57	57	57					57
Aristoteleslaan 23	2493ZN	20879	7.5		57	61	3900	57	57	57	57	57	57	57					57
Aristoteleslaan 25	2493ZN	20897	7.5		57	61	3900	57	57	57	57	57	57	57					57
Aristoteleslaan 27	2493ZN	20915	7.5		57	61	3900	57	57	57	57	57	57	57					57
Aristoteleslaan 29	2493ZN	20935	7.5		57	60	3600	57	57	57	57	57	57	57					57
Aristoteleslaan 31	2493ZN	20951	7.5		57	60	3600	57	57	57	57	57	57	57					57
Aristoteleslaan 33	2493ZN	20969	7.5		57	60	3600	57	56	56	56	56	56	56					56
Aristoteleslaan 35	2493ZN	20984	7.5		57	60	3600	57	56	56	56	56	56	56					56
Aristoteleslaan 37	2493ZN	21014	7.5		57	60	3600	57	57	57	57	57	57	57					57
Aristoteleslaan 39	2493ZN	21031	7.5		56	60	3600	56	56	56	56	56	56	56					56
Aristoteleslaan 41	2493ZN	21045	7.5		56	60	3600	56	56	56	56	56	56	56					56
Aristoteleslaan 43	2493ZN	21057	7.5		56	60	3600	56	56	56	56	56	56	56					56
Aristoteleslaan 45	2493ZN	21073	7.5		56	60	3600	56	56	56	56	56	56	56					56
Aristoteleslaan 47	2493ZN	21090	7.5		56	60	3600	56	56	56	56	56	56	56					56
Aristoteleslaan 49	2493ZN	21100	7.5		56	59	3300	56	56	56	56	56	56	56					56
Aristoteleslaan 51	2493ZN	21120	7.5		56	59	3300	55	55	55	55	55	55	55					55
Aristoteleslaan 53	2493ZN	21142	7.5		56	59	3300	55	55	55	55	55	55	55					55
Aristoteleslaan 55	2493ZN	21163	7.5		55	59	3300	55	55	55	55	55	55	55					55
Aristoteleslaan 57	2493ZN	21184	7.5		55	59	3300	55	55	55	55	55	55	55					55
Aristoteleslaan 59	2493ZN	21205	7.5		55	59	3300	55	55	55	55	55	55	55					55
Aristoteleslaan 61	2493ZN	21224	7.5		55	58	3000	55	55	55	55	55	55	55					55
Aristoteleslaan 63	2493ZN	21238	7.5		55	58	3000	55	55	55	55	55	55	55					55
Aristoteleslaan 65	2493ZN	21252	7.5		55	58	3000	55	55	55	55	55	55	55					55
Aristoteleslaan 67	2493ZN	21269	7.5		55	58	3000	55	55	54	54	54	54	54					54
Aristoteleslaan 71	2493ZN	21691	7.5		54	58	3000	54	54	54	54	54	54	54					54
Aristoteleslaan 71	2493ZN	21715	7.5		54	57	2700	54	53	53	53	53	53	53					53
Aristoteleslaan 73	2493ZN	21723	7.5		55	57	2700	54	54	54	54	54	54	54					54
Aristoteleslaan 75	2493ZN	21738	7.5		54	57	2700	54	54	54	54	54	54	54					54
Aristoteleslaan 77	2493ZN	21757	7.5		54	57	2700	53	53	53	53	53	53	53					53
Aristoteleslaan 79	2493ZN	21777	7.5		54	57	2700	54	53	53	53	53	53	53					53
Aristoteleslaan 81	2493ZN	21803	7.5		54	56	2400	53	53	53	53	53	53	53					53
Aristoteleslaan 83	2493ZN	21828	7.5		54	56	2400	53	53	53	53	53	53	53					53
Aristoteleslaan 85	2493ZN	21849	7.5		54	57	2700	54	53	53	53	53	53	53					53
Aristoteleslaan 87	2493ZN	21872	7.5		54	57	2700	54	53	53	53	53	53	53					53
Aristoteleslaan 89	2493ZN	21893	7.5		54	57	2700	54	54	54	53	53	53	53					53
Aristoteleslaan 91	2493ZN	21911	7.5		54	57	2700	54	53	53	53	53	53	53					53
Aristoteleslaan 93	2493ZN	21919	7.5		54	56	2400	54	53	53	53	53	53	53					53
Aristoteleslaan 95	2493ZN	21935	7.5		54	57	2700	54	53	53	53	53	53	53					53
Aristoteleslaan 97	2493ZN	21952	7.5		54	57	2700	54	54	54	54	54	54	54					54
Aristoteleslaan 99	2493ZN	21991	7.5		54	56	2400	54	54	54	54	54	54	54					54
Aristoteleslaan 101	2493ZN	22009	7.5		54	56	2400	54	53	53	53	53	53	53					53
Aristoteleslaan 103	2493ZN	22032	7.5		54	56	2400	54	53	53	53	53	53	53					53
Aristoteleslaan 105	2493ZN	22052	7.5		54	56	2400	53	53	53	53	53	53	53					53
Aristoteleslaan 107	2493ZN	22072	7.5		54	56	2400	53	53	53	53	53	53	53					53
Aristoteleslaan 109	2493ZN	22088	7.5		54	56	2400	53	53	53	53	53	53	53					53
Aristoteleslaan 111	2493ZN	22109	7.5		54	56	2400	53	53	53	53	53	53	53					53
Aristoteleslaan 113	2493ZN	22126	7.5		54	56	2400	53	53	53	53	53	53	53					53
Aristoteleslaan 115	2493ZN	22145	7.5		54	56	2400	53	53	53	53	53	53	53					53
Aristoteleslaan 117	2493ZN	22167	7.5		54	56	2400	53	53	53	53	53	53	53					53

Gemeente: 's-Gravenhage

Adres en postcode		ID Rekenmodel	Hoogte	Sanering (AIBIC)	Geluidsbelasting zonder aanvullende maatregelen [dB]	Geluidsbelasting standaard akoestische situatie [dB]	Reductiepunten	Streefwaarde [dB]	Z0440m	Z0540m	Z2542m	Z3542m	Z3543m	Z3544m					Toekomst met geadviseerde maatregel(en) [dB]
Aristoteleslaan 119	2493ZN	22181	7.5		54	56	2400	53	53	53	53	53	53	53					53
Aristoteleslaan 121	2493ZN	22207	7.5		54	55	2100	53	53	53	53	53	53	53					53
Arkschelphof 2	2492HD	26741	10.5		50	51	1000	50	48	48	48	48	48	48					48
Arkschelphof 3	2492HD	26741	10.5		50	51	1000	50	48	48	48	48	48	48					48
Arkschelphof 8	2492HD	26740	7.5		50	51	1000	50	48	48	47	47	47	47					47
Arkschelphof 9	2492HD	26768	7.5		50	50	0	50	47	47	47	47	47	47					47
Arkschelphof 10	2492HD	26768	7.5		50	50	0	50	47	47	47	47	47	47					47
Arkschelphof 12	2492HD	26942	10.5		50	51	1000	50	49	49	49	49	49	49					49
Arkschelphof 13	2492HD	26942	10.5		50	51	1000	50	49	49	49	49	49	49					49
Artemisschelphof 2	2492HE	27112	7.5		50	50	0	50	47	47	46	46	46	46					46
Artemisschelphof 3	2492HE	27092	7.5		50	50	0	50	47	47	46	46	46	46					46
Artemisschelphof 4	2492HE	27029	7.5		50	50	0	50	47	46	46	46	46	46					46
Artemisschelphof 5	2492HE	27003	7.5		50	50	0	50	46	46	46	46	46	46					46
Artemisschelphof 6	2492HE	26963	7.5		50	50	0	50	47	47	47	46	46	46					46
Artemisschelphof 7	2492HE	26947	7.5		50	50	0	50	47	47	47	47	47	47					47
Artemisschelphof 8	2492HE	26769	7.5		50	51	1000	50	47	47	47	47	47	47					47
Artemisschelphof 9	2492HE	26769	7.5		50	51	1000	50	47	47	47	47	47	47					47
Artemisschelphof 10	2492HE	27023	7.5		51	51	1000	50	47	47	47	47	47	47					47
Artemisschelphof 11	2492HE	27023	7.5		51	51	1000	50	47	47	47	47	47	47					47
Artemisschelphof 14	2492HE	27227	7.5		50	51	1000	50	47	47	47	47	47	47					47
Artemisschelphof 15	2492HE	27227	7.5		50	51	1000	50	47	47	47	47	47	47					47
Atletiekbaan 2	2492WR	25629	7.5		57	57	2700	50	*51*	50	50	50	50	50					50
Atletiekbaan 4	2492WR	25652	7.5		56	56	2400	50	*51*	50	50	50	50	50					50
Atletiekbaan 6	2492WR	25684	7.5		56	56	2400	51	51	51	51	51	51	51					51
Atletiekbaan 8	2492WR	25716	7.5		55	55	2100	51	51	50	50	50	50	50					50
Atletiekbaan 10	2492WR	25760	7.5		56	56	2400	51	51	51	51	51	51	51					51
Atletiekbaan 12	2492WR	25771	7.5		56	56	2400	52	52	51	51	51	51	51					51
Atletiekbaan 14	2492WR	25803	7.5		56	56	2400	52	52	52	52	52	52	52					52
Atletiekbaan 16	2492WR	25832	7.5		57	57	2700	53	53	52	52	52	52	52					52
Atletiekbaan 18	2492WR	25865	7.5		57	57	2700	53	53	52	52	52	52	52					52
Atletiekbaan 20	2492WR	25898	7.5		56	56	2400	53	52	52	52	52	52	52					52
Atletiekbaan 22	2492WR	25994	7.5		57	57	2700	53	53	52	52	52	52	52					52
Atletiekbaan 24	2492WR	26063	7.5		56	56	2400	52	52	52	52	52	52	51					52
Atletiekbaan 26	2492WR	26095	7.5		55	55	2100	51	51	51	50	50	50	50					50
Atletiekbaan 28	2492WR	26123	7.5		55	55	2100	50	50	50	50	50	50	50					50
Atletiekbaan 30	2492WR	26151	7.5		55	55	2100	50	50	50	50	50	49	49					50
Atletiekbaan 32	2492WR	26185	7.5		55	55	2100	50	50	50	50	50	50	49					50
Atletiekbaan 34	2492WR	26214	7.5		55	55	2100	51	50	50	50	50	50	50					50
Atletiekbaan 36	2492WR	26404	7.5		52	53	1600	50	49	49	49	49	49	49					49
Atletiekbaan 38	2492WR	26414	7.5		53	53	1600	50	49	49	48	48	48	48					48
Atletiekbaan 40	2492WR	26444	7.5		53	53	1600	50	48	48	48	48	48	48					48
Atletiekbaan 42	2492WR	26468	7.5		52	52	1300	50	48	48	48	48	48	48					48
Badmintonplein 1	2492VS	29454	7.5		59	59	3300	54	53	53	53	53	53	53					53
Badmintonplein 3	2492VS	29460	7.5		59	59	3300	53	53	53	53	53	52	52					53
Badmintonplein 5	2492VS	29453	7.5		59	59	3300	53	53	53	52	52	52	52					52
Badmintonplein 7	2492VS	29445	7.5		59	59	3300	53	53	52	52	52	52	52					52
Badmintonplein 9	2492VS	29464	7.5		59	59	3300	53	53	53	53	53	53	53					53
Badmintonplein 11	2492VS	26201	7.5		58	58	3000	54	54	53	53	53	53	53					53
Badmintonplein 11	2492VS	26140	7.5		58	58	3000	54	53	53	53	53	53	53					53
Badmintonplein 11	2492VS	29462	7.5		58	58	3000	54	54	53	53	53	53	53					53
Badmintonplein 11	2492VS	29461	7.5		58	58	3000	54	54	53	53	53	53	53					53
Badmintonplein 13	2492VS	26140	7.5		58	58	3000	54	53	53	53	53	53	53					53

Gemeente: 's-Gravenhage

Adres en postcode		ID Rekenmodel	Hoogte	Sanering (AIBIC)	Geluidsbelasting zonder aanvullende maatregelen [dB]	Geluidsbelasting standaard akoestische situatie [dB]	Reductiepunten	Streefwaarde [dB]	Z0440m	Z0540m	Z2542m	Z3542m	Z3543m	Z3544m					Toekomst met geadviseerde maatregel(en) [dB]
Badmintonplein 13	2492VS	26201	7.5		58	58	3000	54	54	53	53	53	53	53					53
Badmintonplein 15	2492VS	26234	7.5		58	58	3000	54	54	54	54	54	54	54					54
Badmintonplein 15	2492VS	26106	7.5		58	58	3000	53	53	53	53	53	52	52					53
Badmintonplein 17	2492VS	26083	7.5		59	59	3300	53	53	53	52	52	52	52					52
Badmintonplein 19	2492VS	26049	7.5		59	59	3300	53	53	53	53	53	53	53					53
Badmintonplein 21	2492VS	25969	7.5		61	61	3900	57	57	57	57	57	57	57					57
Basketbalplein 1	2492VC	26603	7.5		60	60	3600	55	55	54	54	54	54	54					54
Basketbalplein 2	2492VC	26643	7.5		61	61	3900	54	54	54	54	54	54	54					54
Basketbalplein 3	2492VC	26628	7.5		58	58	3000	53	53	52	52	52	52	51					52
Basketbalplein 4	2492VC	26642	7.5		59	59	3300	54	*55*	54	54	54	54	54					54
Basketbalplein 4	2492VC	26715	7.5		59	59	3300	53	52	52	51	51	51	51					51
Basketbalplein 5	2492VC	26670	7.5		61	61	3900	57	57	56	56	56	56	56					56
Basketbalplein 6	2492VC	26686	7.5		59	59	3300	54	*55*	54	54	54	54	54					54
Basketbalplein 6	2492VC	26744	7.5		59	59	3300	54	53	53	52	52	52	52					52
Basketbalplein 7	2492VC	26693	10.5		63	63	4400	57	57	56	56	56	56	55					56
Basketbalplein 8	2492VC	26694	7.5		59	59	3300	54	*55*	54	54	54	54	54					54
Basketbalplein 10	2492VC	26783	7.5		59	59	3300	55	54	53	53	53	52	52					53
Basketbalplein 12	2492VC	26743	7.5		59	59	3300	54	*55*	54	54	54	54	54					54
Basketbalplein 12	2492VC	26807	7.5		59	59	3300	55	54	54	53	53	53	53					53
Basketbalplein 14	2492VC	26831	7.5		59	59	3300	55	54	54	53	53	53	53					53
Basketbalplein 16	2492VC	26794	7.5		59	59	3300	54	*55*	54	54	54	54	54					54
Basketbalplein 18	2492VC	26818	7.5		60	60	3600	55	55	55	54	54	54	54					54
Basketbalplein 20	2492VC	26901	7.5		58	58	3000	53	52	52	51	51	51	50					51
Basketbalplein 22	2492VC	26860	7.5		59	59	3300	55	55	55	55	55	55	55					55
Basketbalplein 24	2492VC	26958	7.5		60	61	3900	56	55	55	55	55	54	54					55
Basketbalplein 26	2492VC	26985	7.5		61	61	3900	56	56	55	55	55	55	54					55
Basketbalplein 28	2492VC	27000	7.5		61	61	3900	57	56	56	55	55	55	55					55
Basketbalplein 30	2492VC	27028	7.5		62	62	4100	57	56	56	56	56	55	55					56
Bekerstraat 1	2492WD	25136	7.5		58	58	3000	54	*55*	*55*	*55*	*55*	54	54					55
Bekerstraat 2	2492WD	25389	7.5		57	57	2700	53	53	52	52	52	52	52					52
Bekerstraat 3	2492WD	25169	7.5		58	58	3000	54	*55*	*55*	54	54	54	54					54
Bekerstraat 4	2492WD	25516	7.5		57	57	2700	54	54	54	53	53	53	53					53
Bekerstraat 4	2492WD	25593	7.5		57	57	2700	52	*53*	52	52	52	52	52					52
Bekerstraat 5	2492WD	25206	7.5		57	57	2700	53	*54*	53	53	53	53	53					53
Bekerstraat 6	2492WD	25651	7.5		58	58	3000	54	54	54	54	53	53	53					53
Bekerstraat 6	2492WD	25693	7.5		58	58	3000	54	54	54	54	54	54	54					54
Bekerstraat 7	2492WD	25233	7.5		58	58	3000	54	54	54	54	54	54	54					54
Bekerstraat 8	2492WD	25805	7.5		58	58	3000	54	54	54	54	54	54	54					54
Bekerstraat 9	2492WD	25267	7.5		58	58	3000	54	*55*	*55*	54	54	54	54					54
Bekerstraat 10	2492WD	25874	7.5		58	58	3000	55	54	54	54	54	54	54					54
Bekerstraat 10	2492WD	25919	7.5		58	58	3000	54	54	54	54	54	54	54					54
Bekerstraat 11	2492WD	25299	7.5		58	58	3000	54	54	54	54	54	53	53					54
Bekerstraat 12	2492WD	26102	7.5		58	58	3000	53	53	53	53	53	53	53					53
Bekerstraat 13	2492WD	25374	7.5		57	57	2700	53	53	53	53	53	53	53					53
Bekerstraat 14	2492WD	26387	7.5		59	59	3300	54	53	53	53	52	52	52					53
Bekerstraat 15	2492WD	25715	7.5		60	60	3600	56	56	56	56	56	56	56					56
Bekerstraat 16	2492WD	26499	7.5		59	59	3300	54	54	54	54	54	54	54					54
Bekerstraat 17	2492WD	25749	7.5		60	60	3600	56	56	56	56	56	56	56					56
Bekerstraat 18	2492WD	26918	7.5		58	58	3000	55	55	55	55	55	-244	54					55
Bekerstraat 19	2492WD	25798	7.5		60	60	3600	56	56	56	56	56	55	55					56
Bekerstraat 20	2492WD	27024	7.5		58	58	3000	54	54	54	54	54	54	54					54
Bekerstraat 21	2492WD	25830	7.5		60	60	3600	56	*57*	56	56	56	56	56					56

Gemeente: 's-Gravenhage

Adres en postcode		ID Rekenmodel	Hoogte	Sanering (AIBIC)	Geluidsbelasting zonder aanvullende maatregelen [dB]	Geluidsbelasting standaard akoestische situatie [dB]	Reductiepunten	Streefwaarde [dB]	Z0440m	Z0540m	Z2542m	Z3542m	Z3543m	Z3544m					Toekomst met geadviseerde maatregel(en) [dB]
Bekerstraat 22	2492WD	27146	7.5		58	58	3000	53	53	53	53	53	53	53					53
Bekerstraat 23	2492WD	25867	7.5		60	60	3600	56	56	56	56	56	56	56					56
Bekerstraat 25	2492WD	25903	7.5		59	59	3300	54	54	54	54	54	54	54					54
Bekerstraat 27	2492WD	25926	7.5		60	60	3600	56	56	56	56	56	56	56					56
Bekerstraat 29	2492WD	25959	7.5		59	59	3300	55	55	54	54	54	54	54					54
Bekerstraat 31	2492WD	25998	7.5		60	60	3600	55	*56*	55	55	55	55	55					55
Bekerstraat 33	2492WD	26033	7.5		60	60	3600	55	55	55	55	55	55	55					55
Bekerstraat 35	2492WD	26072	7.5		59	59	3300	55	55	55	55	55	55	55					55
Bekerstraat 37	2492WD	26433	7.5		59	59	3300	55	55	55	55	54	54	54					54
Bekerstraat 39	2492WD	26457	7.5		59	59	3300	56	55	55	55	55	55	55					55
Bekerstraat 41	2492WD	26487	7.5		59	59	3300	56	56	55	55	55	55	55					55
Bekerstraat 43	2492WD	26514	7.5		59	59	3300	56	56	55	55	55	55	55					55
Bekerstraat 45	2492WD	26537	7.5		59	59	3300	56	55	55	55	55	55	55					55
Bekerstraat 47	2492WD	26562	7.5		59	59	3300	56	56	55	55	55	55	55					55
Bekerstraat 49	2492WD	26629	7.5		59	59	3300	54	54	54	53	53	53	53					53
Bekerstraat 49	2492WD	26587	7.5		59	60	3600	55	55	55	55	55	55	55					55
Bekerstraat 51	2492WD	26752	7.5		59	59	3300	55	55	54	54	54	54	54					54
Bekerstraat 53	2492WD	26778	7.5		59	59	3300	55	55	55	55	55	55	54					55
Bekerstraat 55	2492WD	26806	7.5		59	59	3300	55	55	55	55	55	55	55					55
Bekerstraat 57	2492WD	26834	7.5		58	58	3000	55	55	55	55	55	55	55					55
Bekerstraat 59	2492WD	26866	7.5		58	58	3000	55	55	54	54	54	54	54					54
Bekerstraat 61	2492WD	26891	7.5		58	58	3000	54	54	54	54	54	54	54					54
Bekerstraat 63	2492WD	26917	7.5		58	58	3000	54	54	54	54	54	-244	54					54
Bekerstraat 65	2492WD	27118	7.5		58	58	3000	54	*55*	54	54	54	54	54					54
Bekerstraat 67	2492WD	27161	7.5		58	58	3000	53	53	53	53	53	53	52					53
Bekerstraat 69	2492WD	27166	7.5		59	59	3300	55	55	54	54	54	54	54					54
Bekerstraat 71	2492WD	27188	10.5		60	60	3600	55	55	54	54	54	54	54					54
Bergeendsingel 1	2492NM	27784	7.5		51	51	1000	50	48	48	48	48	48	48					48
Bergeendsingel 3	2492NM	27878	7.5		51	51	1000	50	48	48	48	48	47	47					48
Bergeendsingel 4	2492NM	27878	7.5		51	51	1000	50	48	48	48	48	47	47					48
Bergeendsingel 6	2492NM	27929	7.5		52	52	1300	50	47	47	47	47	47	47					47
Bergeendsingel 7	2492NM	27923	7.5		52	52	1300	50	47	47	47	47	47	47					47
Bergeendsingel 8	2492NM	27915	7.5		52	52	1300	50	48	48	48	48	47	47					48
Bergeendsingel 9	2492NM	27909	7.5		52	52	1300	50	48	48	47	47	47	47					47
Bergeendsingel 10	2492NM	27904	7.5		52	53	1600	50	48	48	48	48	47	47					48
Bergeendsingel 11	2492NM	27897	7.5		52	53	1600	50	48	48	47	47	47	47					47
Bergeendsingel 12	2492NM	27882	7.5		53	53	1600	50	48	48	48	48	48	47					48
Bergeendsingel 13	2492NM	27875	7.5		53	53	1600	50	48	48	48	48	47	47					48
Bergeendsingel 14	2492NM	27868	4.5		51	51	1000	50	45	45	45	45	45	45					45
Bergeendsingel 15	2492NM	27855	4.5		50	50	0	50	45	45	45	45	45	45					45
Bergeendsingel 16	2492NM	27901	7.5		53	53	1600	50	49	48	48	48	48	48					48
Bergeendsingel 17	2492NM	27946	4.5		50	50	0	50	47	47	47	47	47	47					47
Bergeendsingel 18	2492NM	27997	4.5		51	51	1000	50	47	47	47	47	47	47					47
Bergeendsingel 19	2492NM	28040	4.5		51	51	1000	50	47	47	47	46	46	46					46
Bergeendsingel 20	2492NM	28073	4.5		51	51	1000	50	47	47	47	47	47	47					47
Biljartplein 1	2492VW	29435	7.5		60	60	3600	55	55	55	55	55	54	54					55
Biljartplein 3	2492VW	29440	7.5		60	60	3600	54	*55*	54	54	53	53	53					54
Biljartplein 5	2492VW	29439	7.5		61	61	3900	55	55	54	54	54	54	53					54
Biljartplein 7	2492VW	29432	7.5		61	61	3900	56	56	55	55	55	55	54					55
Biljartplein 9	2492VW	29430	7.5		61	61	3900	56	56	55	55	55	55	55					55
Biljartplein 11	2492VW	24820	7.5		61	61	3900	56	56	55	55	55	55	55					55
Biljartplein 11	2492VW	24769	7.5		61	61	3900	56	*57*	56	56	56	56	56					56

Gemeente: 's-Gravenhage

Adres en postcode		ID Rekenmodel	Hoogte	Sanering (AIBIC)	Geluidsbelasting zonder aanvullende maatregelen [dB]	Geluidsbelasting standaard akoestische situatie [dB]	Reductiepunten	Streefwaarde [dB]	Z0440m	Z0540m	Z2542m	Z3542m	Z3543m	Z3544m					Toekomst met geadviseerde maatregel(en) [dB]
Bob Oosthoeklaan 26 A	2493AV	36000	1.5		57	58	3000	56	56	56	56	56	56	56					56
Bob Oosthoeklaan 26 B	2493AV	36001	1.5		58	58	3000	57	57	57	57	57	57	57					57
Bob Oosthoeklaan 26 D	2493AV	36002	1.5		58	58	3000	57	57	57	57	57	57	57					57
Bob Oosthoeklaan 26 D	2493AV	36001	1.5		58	58	3000	57	57	57	57	57	57	57					57
Bob Oosthoeklaan 26 E	2493AV	36000	1.5		57	58	3000	56	56	56	56	56	56	56					56
Boterbloemveld 1	2492LP	23415	7.5		56	56	2400	54	54	54	54	54	54	54					54
Boterbloemveld 2	2492LP	23454	7.5		56	56	2400	54	53	53	53	53	53	53					53
Boterbloemveld 3	2492LP	23525	7.5		55	55	2100	53	53	53	53	53	53	53					53
Boterbloemveld 4	2492LP	23561	7.5		55	55	2100	54	53	53	53	53	53	53					53
Boterbloemveld 5	2492LP	23603	7.5		55	56	2400	53	53	53	53	53	53	53					53
Boterbloemveld 6	2492LP	23640	7.5		56	56	2400	54	53	53	53	53	53	53					53
Boterbloemveld 7	2492LP	23680	7.5		55	55	2100	52	52	52	52	52	52	52					52
Bridgestraat 1	2492WC	24508	7.5		61	61	3900	57	*58*	*58*	57	57	57	57					57
Bridgestraat 2	2492WC	24666	7.5		59	59	3300	56	*57*	*57*	56	56	56	56					56
Bridgestraat 3	2492WC	24535	7.5		61	61	3900	55	55	55	55	54	54	54					54
Bridgestraat 4	2492WC	24697	7.5		59	59	3300	56	56	56	55	55	55	55					55
Bridgestraat 5	2492WC	24715	7.5		59	59	3300	56	*57*	56	56	56	56	56					56
Bridgestraat 6	2492WC	24725	7.5		58	58	3000	54	*55*	54	54	54	54	54					54
Bridgestraat 7	2492WC	24620	7.5		61	61	3900	56	*57*	*57*	*57*	56	56	56					56
Bridgestraat 8	2492WC	24759	7.5		58	58	3000	54	*55*	54	54	54	54	54					54
Bridgestraat 9	2492WC	24654	7.5		60	60	3600	56	*57*	56	56	56	56	56					56
Bridgestraat 10	2492WC	24794	7.5		58	58	3000	55	55	55	55	55	55	55					55
Bridgestraat 11	2492WC	24694	7.5		60	60	3600	56	56	56	55	55	55	55					55
Bridgestraat 12	2492WC	24849	7.5		59	59	3300	56	56	56	56	56	56	56					56
Bridgestraat 12	2492WC	24845	7.5		59	59	3300	55	*56*	*56*	55	55	55	55					55
Bridgestraat 13	2492WC	24776	7.5		59	59	3300	55	55	54	54	54	54	54					54
Bridgestraat 14	2492WC	24849	7.5		59	59	3300	56	56	56	56	56	56	56					56
Bridgestraat 16	2492WC	24882	7.5		59	59	3300	56	56	56	56	56	56	56					56
Bridgestraat 18	2492WC	24912	7.5		59	59	3300	56	56	55	55	55	55	55					55
Bridgestraat 20	2492WC	24946	7.5		60	60	3600	56	56	56	56	56	56	56					56
Bridgestraat 20	2492WC	24992	7.5		60	60	3600	54	*55*	54	54	54	54	54					54
Chris Lebeaulaan 2	2493AS	20376	7.5		58	62	4100	58	58	58	58	58	58	58					58
Chris Lebeaulaan 4	2493AS	20361	7.5		58	62	4100	58	58	58	58	58	58	58					58
Chris Lebeaulaan 6	2493AS	20344	7.5		58	62	4100	58	58	58	58	58	58	58					58
Chris Lebeaulaan 8	2493AS	20335	4.5		54	56	2400	54	54	54	54	54	54	54					54
Chris Lebeaulaan 10	2493AS	20320	7.5		57	62	4100	57	57	57	57	57	57	57					57
Chris Lebeaulaan 12	2493AS	20308	7.5		57	62	4100	57	57	57	57	57	57	57					57
Chris Lebeaulaan 14	2493AS	20296	7.5		57	62	4100	57	56	56	56	56	56	56					56
Chris Lebeaulaan 16	2493AS	20282	7.5		56	61	3900	56	56	56	56	56	56	56					56
Chris Lebeaulaan 18	2493AS	20270	7.5		56	61	3900	56	56	56	56	56	56	56					56
Chris Lebeaulaan 20	2493AS	20247	4.5		55	58	3000	55	55	55	55	55	55	55					55
Chris Lebeaulaan 22	2493AS	20234	4.5		55	58	3000	55	55	55	55	55	55	55					55
Chris Lebeaulaan 24	2493AS	20198	4.5		55	59	3300	55	55	55	55	55	55	55					55
Chris Lebeaulaan 26	2493AS	20187	4.5		55	58	3000	54	54	54	54	54	54	54					54
Chris Lebeaulaan 28	2493AS	20109	7.5		58	61	3900	58	58	58	58	58	58	58					58
Chris Lebeaulaan 30	2493AS	20099	7.5		58	60	3600	58	58	58	58	58	58	58					58
Chris Lebeaulaan 32	2493AS	20084	7.5		58	61	3900	58	58	58	58	58	58	58					58
Chris Lebeaulaan 34	2493AS	20060	7.5		58	61	3900	58	58	58	58	58	58	58					58
Chris Lebeaulaan 36	2493AS	20041	7.5		58	61	3900	57	57	57	57	57	57	57					57
Chris Lebeaulaan 38	2493AS	29567	4.5		53	56	2400	53	53	53	53	53	53	53					53
Chris Lebeaulaan 40	2493AS	20006	4.5		53	56	2400	53	53	53	53	53	53	53					53
Chris Lebeaulaan 46	2493AT	19884	4.5		55	56	2400	54	54	54	54	54	54	54					54

Gemeente: 's-Gravenhage

Adres en postcode		ID Rekenmodel	Hoogte	Sanering (AIBIC)	Geluidsbelasting zonder aanvullende maatregelen [dB]	Geluidsbelasting standaard akoestische situatie [dB]	Reductiepunten	Streefwaarde [dB]	Z0440m	Z0540m	Z2542m	Z3542m	Z3543m	Z3544m					Toekomst met geadviseerde maatregel(en) [dB]
Chris Lebeaulaan 48	2493AT	19870	4.5		55	56	2400	55	54	54	54	54	54	54					54
Chris Lebeaulaan 50	2493AT	19860	7.5		59	61	3900	59	58	58	58	58	58	58					58
Chris Lebeaulaan 52	2493AT	19848	7.5		58	60	3600	58	58	58	58	58	58	58					58
Chris Lebeaulaan 54	2493AT	19832	7.5		58	60	3600	58	58	58	58	58	58	58					58
Chris Lebeaulaan 56	2493AT	19810	7.5		58	61	3900	58	58	58	58	58	58	58					58
Chris Lebeaulaan 56	2493AT	20163	7.5		58	59	3300	58	58	58	58	58	58	58					58
Chris Lebeaulaan 58	2493AT	19785	4.5		55	57	2700	55	54	54	54	54	54	54					54
Chris Lebeaulaan 60	2493AT	19773	4.5		55	57	2700	55	54	54	54	54	54	54					54
Chris Lebeaulaan 62	2493AT	19747	4.5		56	58	3000	56	56	56	56	56	56	56					56
Chris Lebeaulaan 64	2493AT	19733	7.5		58	61	3900	58	57	57	57	57	57	57					57
Chris Lebeaulaan 66	2493AT	19699	4.5		57	58	3000	57	56	56	56	56	56	56					56
Chris Lebeaulaan 68	2493AT	19681	4.5		57	58	3000	57	56	56	56	56	56	56					56
Chris Lebeaulaan 70	2493AT	19647	4.5		58	60	3600	58	58	58	58	58	58	58					58
Chris Lebeaulaan 72	2493AT	19655	4.5		59	60	3600	58	58	58	58	58	58	58					58
Cor Spaanslaan 4	2493CA	22091	7.5		52	53	1600	51	51	51	51	51	51	51					51
Cor Spaanslaan 6	2493CA	22079	7.5		52	53	1600	51	51	51	51	51	51	51					51
Cor Spaanslaan 8	2493CA	22056	7.5		52	53	1600	50	50	50	50	50	50	50					50
Cor Spaanslaan 10	2493CA	22026	7.5		52	53	1600	50	50	50	50	50	50	50					50
Cor Spaanslaan 12	2493CA	22005	7.5		52	53	1600	51	50	50	50	50	50	50					50
Cor Spaanslaan 14	2493CA	21990	7.5		52	53	1600	51	50	50	50	50	50	50					50
Cor Spaanslaan 16	2493CA	21973	7.5		51	52	1300	50	50	50	50	50	50	50					50
Cor Spaanslaan 18	2493CA	21951	7.5		52	54	1900	51	51	51	51	51	51	51					51
Cor Spaanslaan 20	2493CA	21937	7.5		53	54	1900	51	51	51	51	51	51	51					51
Cor Spaanslaan 22	2493CA	21916	7.5		53	55	2100	52	52	52	52	52	52	52					52
Cor Spaanslaan 24	2493CA	21898	7.5		53	55	2100	52	52	52	52	52	52	52					52
Cor Spaanslaan 26	2493CA	21878	7.5		53	55	2100	52	52	52	52	52	52	52					52
Cor Spaanslaan 28	2493CA	21853	7.5		53	55	2100	52	52	52	52	52	52	52					52
Cor Spaanslaan 30	2493CA	21830	7.5		54	55	2100	52	52	52	52	52	52	52					52
Cor Spaanslaan 32	2493CA	21799	7.5		54	55	2100	52	52	52	52	52	52	52					52
Cor Spaanslaan 34	2493CA	21776	7.5		54	55	2100	52	52	52	52	52	52	52					52
Cor Spaanslaan 36	2493CA	21750	7.5		54	55	2100	52	52	52	52	52	52	52					52
Cor Spaanslaan 38	2493CA	21747	7.5		55	56	2400	54	54	54	54	54	54	54					54
Cor Spaanslaan 40	2493CA	21658	7.5		53	55	2100	52	52	52	52	52	52	52					52
Cor Spaanslaan 41	2493CK	22046	7.5		53	54	1900	52	52	52	52	52	52	52					52
Cor Spaanslaan 42	2493CA	21638	7.5		53	55	2100	52	52	52	52	52	52	52					52
Cor Spaanslaan 43	2493CK	21967	7.5		53	55	2100	52	52	52	52	52	52	52					52
Cor Spaanslaan 44	2493CA	21621	7.5		53	55	2100	52	52	52	52	52	52	52					52
Cor Spaanslaan 45	2493CK	21895	7.5		54	56	2400	53	53	53	53	53	53	53					53
Cor Spaanslaan 46	2493CA	21607	7.5		53	55	2100	52	52	52	52	52	52	52					52
Cor Spaanslaan 47	2493CK	21769	7.5		54	55	2100	52	52	52	52	52	52	52					52
Cor Spaanslaan 48	2493CA	21580	7.5		53	54	1900	52	51	51	51	51	51	51					51
Cor Spaanslaan 50	2493CA	21552	7.5		53	55	2100	52	52	52	52	52	52	52					52
Cor Spaanslaan 52	2493CA	21537	7.5		53	55	2100	52	52	52	52	52	52	52					52
Cor Spaanslaan 53	2493CK	21370	7.5		56	56	2400	54	54	54	54	54	54	54					54
Cor Spaanslaan 54	2493CA	21518	7.5		53	55	2100	52	52	52	52	52	52	52					52
Cor Spaanslaan 55	2493CK	21288	7.5		56	57	2700	55	54	54	54	54	54	54					54
Cor Spaanslaan 56	2493CA	21491	7.5		53	54	1900	52	52	52	52	52	52	52					52
Cor Spaanslaan 57	2493CK	21202	7.5		56	57	2700	54	54	54	54	54	54	54					54
Cor Spaanslaan 58	2493CA	21487	7.5		55	55	2100	54	54	54	54	54	54	54					54
Cor Spaanslaan 59	2493CK	21098	7.5		57	57	2700	55	55	55	55	55	55	55					55
Cor Spaanslaan 59	2493CK	21102	7.5		57	57	2700	55	55	55	55	55	55	55					55
Cor Spaanslaan 61	2493CK	21018	7.5		58	58	3000	56	56	56	56	56	56	56					56

Gemeente: 's-Gravenhage

Adres en postcode		ID Rekenmodel	Hoogte	Sanering (AIBIC)	Geluidsbelasting zonder aanvullende maatregelen [dB]	Geluidsbelasting standaard akoestische situatie [dB]	Reductiepunten	Streefwaarde [dB]	Z0440m	Z0540m	Z2542m	Z3542m	Z3543m	Z3544m					Toekomst met geadviseerde maatregel(en) [dB]
Cor Spaanslaan 61	2493CK	21018	4.5		58	59	3300	56	56	56	56	56	56	56					56
Cor Spaanslaan 64	2493CB	21230	7.5		55	56	2400	53	53	53	53	53	53	53					53
Cor Spaanslaan 66	2493CB	21212	7.5		55	55	2100	53	53	53	53	53	53	53					53
Cor Spaanslaan 68	2493CB	21190	7.5		55	56	2400	53	53	53	53	53	53	53					53
Cor Spaanslaan 70	2493CB	21167	7.5		54	55	2100	53	52	52	52	52	52	52					52
Cor Spaanslaan 72	2493CB	21148	7.5		56	57	2700	55	55	55	55	55	55	55					55
Cor Spaanslaan 74	2493CB	21072	7.5		56	56	2400	54	54	54	54	54	54	54					54
Cor Spaanslaan 76	2493CB	21052	7.5		55	56	2400	53	53	53	53	53	53	53					53
Cor Spaanslaan 78	2493CB	21042	7.5		54	55	2100	52	52	52	52	52	52	52					52
Cor Spaanslaan 78	2493CB	21079	7.5		54	55	2100	53	53	53	53	53	53	53					53
Cor Spaanslaan 80	2493CB	21020	7.5		55	56	2400	53	53	53	53	53	53	53					53
Cor Spaanslaan 82	2493CB	21001	7.5		55	56	2400	53	53	53	53	53	53	53					53
Cor Spaanslaan 84	2493CB	21000	7.5		55	56	2400	54	54	54	54	54	54	54					54
Cricketstraat 1	2492VN	25789	7.5		63	63	4400	57	*58*	57	57	57	57	57					57
Cricketstraat 2	2492VN	25654	4.5		61	61	3900	52	52	51	51	51	51	51					51
Cricketstraat 3	2492VN	25753	7.5		63	63	4400	58	58	57	57	57	57	57					57
Cricketstraat 4	2492VN	25586	4.5		57	57	2700	52	52	52	52	52	52	52					52
Cricketstraat 5	2492VN	25719	7.5		63	63	4400	58	58	57	57	57	57	57					57
Cricketstraat 6	2492VN	25465	4.5		54	54	1900	52	52	52	52	52	52	52					52
Cricketstraat 6	2492VN	25449	4.5		54	54	1900	51	51	51	51	51	51	51					51
Cricketstraat 7	2492VN	25686	7.5		63	63	4400	58	58	58	57	57	57	57					57
Cricketstraat 8	2492VN	25427	4.5		54	54	1900	52	52	52	52	52	52	52					52
Cricketstraat 9	2492VN	25649	7.5		63	63	4400	58	58	57	57	57	57	57					57
Cricketstraat 11	2492VN	25621	7.5		63	63	4400	58	58	57	57	57	57	57					57
Cricketstraat 13	2492VN	25589	7.5		63	63	4400	58	58	57	57	57	57	57					57
Dartstraat 1	2492VV	25001	7.5		61	61	3900	57	57	57	57	57	56	56					57
Dartstraat 2	2492VV	25264	7.5		59	59	3300	55	*56*	55	55	55	55	55					55
Dartstraat 2	2492VV	25283	7.5		59	59	3300	54	54	54	54	54	54	53					54
Dartstraat 2	2492VV	25230	7.5		59	59	3300	56	56	56	55	55	55	55					55
Dartstraat 3	2492VV	25033	7.5		62	62	4100	57	57	57	57	57	57	57					57
Dartstraat 4	2492VV	25266	7.5		59	59	3300	56	56	56	56	56	56	56					56
Dartstraat 4	2492VV	25316	7.5		59	59	3300	54	54	54	54	54	54	54					54
Dartstraat 5	2492VV	25064	7.5		62	62	4100	57	57	57	57	57	57	57					57
Dartstraat 6	2492VV	25295	7.5		59	59	3300	56	56	56	56	56	56	56					56
Dartstraat 7	2492VV	25092	7.5		62	62	4100	57	*58*	57	57	57	57	57					57
Dartstraat 8	2492VV	25333	7.5		59	59	3300	56	56	56	56	56	56	55					56
Dartstraat 9	2492VV	25121	7.5		62	62	4100	57	*58*	57	57	57	57	57					57
Dartstraat 10	2492VV	25364	7.5		59	59	3300	56	56	56	56	56	56	56					56
Dartstraat 10	2492VV	25407	7.5		59	59	3300	55	55	54	54	54	54	54					54
Dartstraat 11	2492VV	25153	7.5		62	62	4100	57	*58*	57	57	57	57	57					57
Dartstraat 13	2492VV	25191	7.5		62	62	4100	57	*58*	57	57	57	57	57					57
Dartstraat 15	2492VV	25219	7.5		62	62	4100	58	58	57	57	57	57	57					57
Dartstraat 17	2492VV	25252	7.5		62	62	4100	58	58	57	57	57	57	57					57
Dartstraat 19	2492VV	25284	7.5		62	62	4100	57	*58*	57	57	57	57	57					57
Dartstraat 21	2492VV	25318	7.5		62	62	4100	57	*58*	57	57	57	57	57					57
Dartstraat 23	2492VV	25344	7.5		62	62	4100	57	*58*	57	57	57	57	57					57
Dartstraat 25	2492VV	25386	7.5		61	61	3900	57	*58*	57	57	57	57	57					57
Distelveld 1	2492LR	23337	4.5		55	55	2100	52	52	52	52	52	52	52					52
Distelveld 1	2492LR	23337	7.5		55	55	2100	53	53	53	53	53	53	53					53
Distelveld 2	2492LR	23371	7.5		55	55	2100	53	53	53	53	53	53	53					53
Distelveld 2	2492LR	23371	4.5		55	55	2100	52	52	52	52	52	52	52					52
Distelveld 3	2492LR	23398	7.5		55	55	2100	53	53	53	53	53	53	53					53

Gemeente: 's-Gravenhage

Adres en postcode		ID Rekenmodel	Hoogte	Sanering (AIBIC)	Geluidsbelasting zonder aanvullende maatregelen [dB]	Geluidsbelasting standaard akoestische situatie [dB]	Reductiepunten	Streefwaarde [dB]	Z0440m	Z0540m	Z2542m	Z3542m	Z3543m	Z3544m					Toekomst met geadviseerde maatregel(en) [dB]
Distelveld 4	2492LR	23422	7.5		54	55	2100	53	53	52	52	52	52	52					52
Distelveld 5	2492LR	23447	7.5		55	55	2100	53	53	53	53	53	53	53					53
Distelveld 6	2492LR	23473	7.5		54	55	2100	53	53	53	53	53	53	53					53
Distelveld 7	2492LR	23501	7.5		54	54	1900	52	52	52	52	52	52	52					52
Distelveld 8	2492LR	23540	7.5		54	54	1900	52	52	52	52	52	52	52					52
Distelveld 9	2492LR	23800	7.5		54	54	1900	52	52	52	52	52	52	52					52
Distelveld 10	2492LR	23648	7.5		52	53	1600	50	50	50	50	50	50	50					50
Distelveld 11	2492LR	23718	7.5		52	53	1600	51	50	50	50	50	50	50					50
Distelveld 12	2492LR	23764	7.5		52	53	1600	51	51	51	51	51	51	51					51
Distelveld 13	2492LR	23766	7.5		53	53	1600	51	51	51	51	51	51	51					51
Distelveld 14	2492LR	23846	7.5		53	54	1900	51	51	51	51	51	51	51					51
Distelveld 15	2492LR	23859	7.5		54	54	1900	51	51	51	51	51	51	51					51
Eendenbrink 12	2492PE	27806	7.5		49	51	1000	50	47	47	47	47	47	46					47
Eendenbrink 14	2492PE	27806	7.5		49	51	1000	50	47	47	47	47	47	46					47
Eendenbrink 15	2492PE	27705	7.5		51	51	1000	50	48	48	48	48	48	47					48
Eendenbrink 16	2492PE	27806	7.5		49	51	1000	50	47	47	47	47	47	46					47
Eendenbrink 17	2492PE	27705	7.5		51	51	1000	50	48	48	48	48	48	47					48
Eendenbrink 18	2492PE	27806	7.5		49	51	1000	50	47	47	47	47	47	46					47
Eendenbrink 19	2492PE	27705	7.5		51	51	1000	50	48	48	48	48	48	47					48
Eendenbrink 20	2492PE	27806	7.5		49	51	1000	50	47	47	47	47	47	46					47
Eendenbrink 21	2492PE	27689	7.5		51	51	1000	50	48	48	48	48	48	48					48
Eendenbrink 23	2492PE	27670	7.5		51	51	1000	50	48	48	48	48	48	48					48
Eendenbrink 24	2492PE	27704	7.5		50	51	1000	50	46	46	46	46	46	46					46
Eendenbrink 25	2492PE	27636	7.5		51	51	1000	50	47	47	47	47	47	47					47
Eendenbrink 26	2492PE	27704	7.5		50	51	1000	50	46	46	46	46	46	46					46
Eendenbrink 27	2492PE	27587	7.5		51	51	1000	50	46	46	46	46	46	46					46
Eendenbrink 28	2492PE	27673	7.5		50	51	1000	50	48	48	47	47	47	47					47
Eendenbrink 29	2492PE	27565	7.5		51	51	1000	50	47	47	46	46	46	46					46
Eendenbrink 30	2492PE	27673	7.5		50	51	1000	50	48	48	47	47	47	47					47
Eendenbrink 31	2492PE	27548	7.5		51	52	1300	50	47	47	47	47	47	47					47
Eendenbrink 32	2492PE	27599	7.5		50	51	1000	50	46	46	46	46	46	46					46
Eendenbrink 33	2492PE	27484	7.5		52	52	1300	50	47	47	47	47	47	47					47
Eendenbrink 34	2492PE	27599	7.5		50	51	1000	50	46	46	46	46	46	46					46
Eendenbrink 35	2492PE	27484	7.5		52	52	1300	50	47	47	47	47	47	47					47
Eendenbrink 36	2492PE	27549	7.5		50	51	1000	50	47	47	47	47	47	47					47
Eendenbrink 37	2492PE	27445	7.5		51	52	1300	50	47	47	46	46	46	46					46
Eendenbrink 38	2492PE	27456	7.5		52	52	1300	50	48	48	48	48	48	48					48
Eendenbrink 38	2492PE	27500	7.5		52	52	1300	50	48	48	48	48	47	47					48
Eendenbrink 39	2492PE	27362	7.5		52	52	1300	50	48	48	47	47	47	47					47
Eendenbrink 41	2492PE	27320	7.5		51	52	1300	50	48	48	48	48	48	48					48
Eidereendstraat 2	2492NJ	28094	7.5		49	50	0	50	44	43	43	43	43	43					43
Eidereendstraat 4	2492NJ	28089	7.5		49	50	0	50	44	43	43	43	43	43					43
Eidereendstraat 10	2492NJ	28074	7.5		49	50	0	50	44	44	44	44	44	44					44
Eidereendstraat 12	2492NJ	28074	7.5		49	50	0	50	44	44	44	44	44	44					44
Eidereendstraat 14	2492NJ	28045	7.5		51	52	1300	50	49	49	49	49	49	49					49
Eidereendstraat 16	2492NJ	28045	7.5		51	52	1300	50	49	49	49	49	49	49					49
Eidereendstraat 18	2492NJ	28045	7.5		51	52	1300	50	49	49	49	49	49	49					49
Eidereendstraat 25	2492NJ	28066	7.5		50	50	0	50	45	45	45	45	45	45					45
Eidereendstraat 27	2492NJ	28060	7.5		50	50	0	50	45	45	45	45	45	45					45
Eidereendstraat 29	2492NJ	28057	7.5		50	50	0	50	45	45	44	44	44	44					44
Eidereendstraat 31	2492NJ	28049	7.5		50	50	0	50	45	45	44	44	44	44					44
Eidereendstraat 33	2492NJ	28044	7.5		50	50	0	50	46	45	45	45	45	45					45

Gemeente: 's-Gravenhage

Adres en postcode		ID Rekenmodel	Hoogte	Sanering (AIBIC)	Geluidsbelasting zonder aanvullende maatregelen [dB]	Geluidsbelasting standaard akoestische situatie [dB]	Reductiepunten	Streefwaarde [dB]	Z0440m	Z0540m	Z2542m	Z3542m	Z3543m	Z3544m					Toekomst met geadviseerde maatregel(en) [dB]
Eidereendstraat 35	2492NJ	28039	7.5		50	50	0	50	46	46	45	45	45	45					45
Eidereendstraat 37	2492NJ	28030	7.5		50	50	0	50	45	45	45	45	45	45					45
Eidereendstraat 39	2492NJ	28021	7.5		50	51	1000	50	46	46	46	46	46	45					46
Epicurushof 3	2493ZZ	21490	10.5		56	62	4100	56	56	56	56	56	56	56					56
Epicurushof 4	2493ZZ	21354	7.5		53	58	3000	53	53	53	53	53	53	53					53
Epicurushof 5	2493ZZ	21501	10.5		56	62	4100	56	56	56	56	56	56	56					56
Epicurushof 6	2493ZZ	21347	7.5		52	60	3600	52	52	52	52	52	52	52					52
Epicurushof 7	2493ZZ	21522	10.5		54	61	3900	54	54	54	54	54	54	54					54
Epicurushof 7	2493ZZ	21581	10.5		54	61	3900	54	54	54	54	54	54	54					54
Epicurushof 8	2493ZZ	21305	7.5		55	59	3300	55	55	55	55	55	55	55					55
Epicurushof 9	2493ZZ	21520	10.5		56	61	3900	56	56	56	56	56	56	56					56
Epicurushof 10	2493ZZ	21260	7.5		57	63	4400	57	57	57	57	57	57	57					57
Epicurushof 11	2493ZZ	21514	7.5		52	57	2700	52	52	52	52	52	52	52					52
Epicurushof 13	2493ZZ	21457	10.5		56	60	3600	56	56	56	56	56	56	56					56
Epicurushof 15	2493ZZ	21452	10.5		56	61	3900	56	56	56	56	56	56	56					56
Epicurushof 17	2493ZZ	21400	10.5		57	63	4400	57	57	57	57	57	57	57					57
Epicurushof 19	2493ZZ	21393	7.5		56	64	4700	56	56	56	56	56	56	56					56
Epicurushof 21	2493ZZ	21363	7.5		56	65	5000	55	55	55	55	55	55	55					55
Epicurushof 21	2493ZZ	21403	7.5		56	65	5000	56	56	56	56	56	56	56					56
Ereprijsveld 1	2492LS	23321	7.5		54	54	1900	52	52	52	52	52	52	52					52
Ereprijsveld 2	2492LS	23347	7.5		54	54	1900	53	53	52	52	52	52	52					52
Ereprijsveld 3	2492LS	23380	7.5		54	54	1900	53	53	53	53	53	53	53					53
Ereprijsveld 4	2492LS	23407	7.5		53	54	1900	51	51	51	51	51	51	51					51
Ereprijsveld 5	2492LS	23428	7.5		53	53	1600	51	51	51	51	51	51	51					51
Ereprijsveld 6	2492LS	23455	7.5		53	53	1600	51	51	51	51	51	51	51					51
Ereprijsveld 7	2492LS	23484	7.5		53	53	1600	51	51	51	51	51	51	51					51
Ereprijsveld 8	2492LS	23544	7.5		53	53	1600	51	51	51	51	51	51	51					51
Ereprijsveld 9	2492LS	23585	7.5		53	53	1600	51	51	51	51	51	51	51					51
Ereprijsveld 10	2492LS	23624	7.5		53	53	1600	51	51	51	51	51	51	51					51
Ereprijsveld 11	2492LS	23632	7.5		53	54	1900	52	52	52	52	52	52	52					52
Ereprijsveld 12	2492LS	23717	7.5		53	53	1600	51	51	51	51	51	51	51					51
Ereprijsveld 13	2492LS	23899	7.5		52	52	1300	50	50	50	50	50	50	50					50
Ereprijsveld 14	2492LS	23814	7.5		51	52	1300	50	50	49	49	49	49	49					49
Ereprijsveld 15	2492LS	23851	7.5		51	52	1300	50	50	49	49	49	49	49					49
Ereprijsveld 16	2492LS	23944	7.5		51	52	1300	50	50	50	50	50	50	50					50
Ereprijsveld 17	2492LS	23996	7.5		52	53	1600	50	50	50	50	50	50	50					50
Ereprijsveld 18	2492LS	24038	7.5		52	53	1600	50	50	50	50	50	50	50					50
Ereprijsveld 19	2492LS	24040	7.5		53	53	1600	51	50	50	50	50	50	50					50
Fluiteendhof 2	2492HK	27692	10.5		51	51	1000	50	46	46	46	46	46	46					46
Fluiteendhof 2	2492HK	27692	7.5		51	51	1000	50	46	46	46	46	45	45					46
Fluiteendhof 3	2492HK	27681	7.5		51	51	1000	50	46	46	46	46	46	46					46
Fluiteendhof 4	2492HK	27638	7.5		52	52	1300	50	47	47	47	47	47	47					47
Fluiteendhof 5	2492HK	27624	7.5		52	52	1300	50	47	47	47	47	47	47					47
Fluiteendhof 6	2492HK	27583	7.5		52	52	1300	50	47	47	47	47	47	47					47
Fluiteendhof 7	2492HK	27566	7.5		52	52	1300	50	47	47	47	47	47	47					47
Fluiteendhof 8	2492HK	27523	7.5		52	52	1300	50	48	47	47	47	47	47					47
Fluiteendhof 9	2492HK	27506	7.5		52	52	1300	50	47	47	47	47	47	47					47
Fluiteendhof 10	2492HK	27631	7.5		51	51	1000	50	47	47	47	47	47	47					47
Fluiteendhof 10	2492HK	27660	7.5		51	51	1000	50	47	47	47	47	47	47					47
Fluiteendhof 11	2492HK	27675	7.5		51	52	1300	50	47	47	47	47	47	47					47
Fluiteendhof 12	2492HK	27699	7.5		51	52	1300	50	48	48	47	48	47	47					48
Fluiteendhof 13	2492HK	27723	7.5		52	52	1300	50	48	48	48	48	48	48					48

Gemeente: 's-Gravenhage

Adres en postcode		ID Rekenmodel	Hoogte	Sanering (AIBIC)	Geluidsbelasting zonder aanvullende maatregelen [dB]	Geluidsbelasting standaard akoestische situatie [dB]	Reductiepunten	Streefwaarde [dB]	Z0440m	Z0540m	Z2542m	Z3542m	Z3543m	Z3544m					Toekomst met geadviseerde maatregel(en) [dB]
Fluiteendhof 14	2492HK	27743	7.5		52	52	1300	50	48	48	48	48	48	48					48
Fluiteendhof 15	2492HK	27763	7.5		52	53	1600	50	48	48	48	48	48	48					48
Fluiteendhof 16	2492HK	27777	7.5		52	53	1600	50	49	49	49	49	48	48					49
Fluiteendhof 17	2492HK	27808	7.5		52	53	1600	50	49	49	49	49	49	49					49
Fluitekruidveld 1	2492LT	23416	7.5		54	54	1900	52	51	51	51	51	51	51					51
Fluitekruidveld 2	2492LT	23439	7.5		53	54	1900	52	51	51	51	51	51	51					51
Fluitekruidveld 3	2492LT	23466	7.5		53	53	1600	51	51	51	51	51	51	51					51
Fluitekruidveld 4	2492LT	23495	7.5		53	53	1600	51	51	51	51	51	51	51					51
Fluitekruidveld 5	2492LT	23528	7.5		53	53	1600	51	51	51	51	51	51	51					51
Fluitekruidveld 6	2492LT	23565	7.5		53	53	1600	51	51	51	51	51	51	51					51
Fluitekruidveld 7	2492LT	23612	7.5		53	53	1600	51	51	51	51	51	51	51					51
Fluitekruidveld 8	2492LT	23647	7.5		53	53	1600	51	51	51	51	51	51	51					51
Fluitekruidveld 9	2492LT	23685	7.5		53	53	1600	51	51	51	51	51	51	51					51
Fluitekruidveld 10	2492LT	23729	7.5		53	53	1600	51	51	51	51	51	51	51					51
Fluitekruidveld 11	2492LT	23958	7.5		53	53	1600	51	51	51	51	51	51	51					51
Fluitekruidveld 12	2492LT	24039	7.5		52	52	1300	50	50	50	50	50	50	50					50
Fluitekruidveld 13	2492LT	24053	7.5		52	52	1300	50	50	50	50	50	50	50					50
Fluitekruidveld 15	2492LT	24128	7.5		52	52	1300	50	50	50	50	50	50	50					50
Fluitekruidveld 16	2492LT	24167	7.5		52	53	1600	50	50	50	50	50	50	50					50
Fluitekruidveld 17	2492LT	24212	7.5		52	53	1600	50	50	50	50	50	50	50					50
Frank van Hulsentoplaan 1	2493AM	20074	7.5		57	60	3600	57	56	56	56	56	56	56					56
Frank van Hulsentoplaan 3	2493AM	20143	7.5		58	59	3300	57	57	57	57	57	57	57					57
Frank van Hulsentoplaan 5	2493AM	20111	7.5		58	60	3600	57	57	57	57	57	57	57					57
Frank van Hulsentoplaan 7	2493AM	20123	7.5		57	59	3300	57	57	57	57	57	57	57					57
Frank van Hulsentoplaan 9	2493AM	20140	7.5		58	59	3300	57	57	57	57	57	57	57					57
Frank van Hulsentoplaan 11	2493AM	20183	7.5		58	60	3600	58	58	58	58	58	58	58					58
Frank van Hulsentoplaan 13	2493AM	20205	7.5		58	60	3600	58	57	57	57	57	57	57					57
Frank van Hulsentoplaan 15	2493AM	20238	7.5		58	59	3300	57	57	57	57	57	57	57					57
Frank van Hulsentoplaan 17	2493AM	20210	7.5		58	59	3300	57	57	57	57	57	57	57					57
Frank van Hulsentoplaan 19	2493AM	20223	7.5		57	59	3300	57	57	57	57	57	57	57					57
Frank van Hulsentoplaan 21	2493AM	20235	7.5		58	60	3600	57	57	57	57	57	57	57					57
Frank van Hulsentoplaan 23	2493AM	20245	7.5		58	60	3600	57	57	57	57	57	57	57					57
Frank van Hulsentoplaan 25	2493AM	20257	7.5		57	59	3300	57	57	57	57	57	57	57					57
Frank van Hulsentoplaan 27	2493AM	20263	7.5		58	60	3600	57	57	57	57	57	57	57					57
Frank van Hulsentoplaan 29	2493AM	20276	7.5		57	60	3600	57	57	57	57	57	57	57					57
Frank van Hulsentoplaan 31	2493AM	20285	7.5		57	59	3300	57	57	57	57	57	57	57					57
Frank van Hulsentoplaan 33	2493AM	20306	7.5		57	60	3600	57	57	57	57	57	57	57					57
Frank van Hulsentoplaan 33	2493AM	20314	7.5		57	59	3300	56	56	56	56	56	56	56					56
Frank van Hulsentoplaan 35	2493AM	20312	7.5		57	59	3300	56	56	56	56	56	56	56					56
Frank van Hulsentoplaan 37	2493AM	20315	7.5		57	59	3300	57	56	56	56	56	56	56					56
Frank van Hulsentoplaan 39	2493AM	20329	7.5		56	59	3300	56	56	56	56	56	56	56					56
Frank van Hulsentoplaan 41	2493AM	20340	7.5		57	59	3300	56	56	56	56	56	56	56					56
Frank van Hulsentoplaan 43	2493AM	20355	7.5		58	60	3600	58	57	57	57	57	57	57					57
Frank van Hulsentoplaan 45	2493AM	20377	7.5		58	59	3300	57	57	57	57	57	57	57					57
Frank van Hulsentoplaan 47	2493AM	20390	7.5		58	59	3300	57	57	57	57	57	57	57					57
Frank van Hulsentoplaan 49	2493AM	20398	10.5		58	59	3300	57	57	57	57	57	57	57					57
Frank van Hulsentoplaan 49	2493AM	20407	7.5		58	60	3600	58	57	57	57	57	57	57					57
Frans Robbelaan 3	2493CN	21377	7.5		55	56	2400	54	54	54	54	54	54	54					54
Frans Robbelaan 4	2493CN	21297	7.5		55	56	2400	54	54	54	54	54	54	54					54
Frans Robbelaan 5	2493CN	21396	7.5		55	55	2100	54	53	53	53	53	53	53					53
Frans Robbelaan 6	2493CN	21313	7.5		55	55	2100	54	54	54	54	54	54	54					54
Frans Robbelaan 7	2493CN	21414	7.5		55	55	2100	54	53	53	53	53	53	53					53

Gemeente: 's-Gravenhage

Adres en postcode		ID Rekenmodel	Hoogte	Sanering (AIBIC)	Geluidsbelasting zonder aanvullende maatregelen [dB]	Geluidsbelasting standaard akoestische situatie [dB]	Reductiepunten	Streefwaarde [dB]	Z0440m	Z0540m	Z2542m	Z3542m	Z3543m	Z3544m					Toekomst met geadviseerde maatregel(en) [dB]
Frans Robbelaan 8	2493CN	21328	7.5		55	55	2100	54	54	54	54	54	54	54					54
Frans Robbelaan 9	2493CN	21438	7.5		54	55	2100	53	53	53	53	53	53	53					53
Frans Robbelaan 10	2493CN	21342	7.5		55	55	2100	54	54	54	54	54	54	54					54
Frans Robbelaan 11	2493CN	21451	7.5		54	55	2100	53	53	53	53	53	53	53					53
Frans Robbelaan 12	2493CN	21360	7.5		55	55	2100	54	53	53	53	53	53	53					53
Frans Robbelaan 13	2493CN	21470	7.5		54	54	1900	53	53	53	53	53	53	53					53
Frans Robbelaan 14	2493CN	21379	7.5		54	55	2100	53	53	53	53	53	53	53					53
Frans Robbelaan 15	2493CN	21488	7.5		54	54	1900	53	53	52	52	52	52	52					52
Frans Robbelaan 16	2493CN	21404	7.5		53	54	1900	52	52	52	52	52	52	52					52
Frans Robbelaan 17	2493CN	21510	7.5		53	54	1900	52	52	52	52	52	52	52					52
Frans Robbelaan 18	2493CN	21496	7.5		54	54	1900	52	52	52	52	52	52	52					52
Frans Robbelaan 19	2493CN	21539	7.5		53	54	1900	52	52	52	52	52	52	52					52
Frans Robbelaan 20	2493CN	21506	7.5		52	53	1600	51	51	51	51	51	51	51					51
Frans Robbelaan 21	2493CN	21553	7.5		53	54	1900	52	52	52	52	52	52	52					52
Frans Robbelaan 22	2493CN	21529	7.5		52	53	1600	51	51	51	51	51	51	51					51
Frans Robbelaan 23	2493CN	21568	7.5		53	54	1900	52	52	52	52	52	52	52					52
Frans Robbelaan 24	2493CN	21545	7.5		52	53	1600	51	51	51	51	51	51	51					51
Frans Robbelaan 25	2493CN	21584	7.5		53	54	1900	52	52	52	52	52	52	52					52
Frans Robbelaan 26	2493CN	21559	7.5		52	53	1600	51	51	51	51	51	51	51					51
Frans Robbelaan 27	2493CN	21603	7.5		53	54	1900	52	52	52	52	52	52	52					52
Frans Robbelaan 28	2493CN	21574	7.5		52	52	1300	50	50	50	50	50	50	50					50
Frans Robbelaan 29	2493CN	21617	7.5		53	54	1900	52	52	51	51	51	51	51					51
Frans Robbelaan 30	2493CN	21625	7.5		52	53	1600	51	51	51	51	51	51	51					51
Frans Robbelaan 31	2493CN	21633	7.5		53	54	1900	52	51	51	51	51	51	51					51
Frans Robbelaan 32	2493CN	21708	7.5		53	54	1900	52	51	51	51	51	51	51					51
Frans Robbelaan 33	2493CN	21651	7.5		53	54	1900	52	52	52	52	52	52	52					52
Frans Robbelaan 35	2493CN	21667	7.5		53	54	1900	52	52	52	52	52	52	52					52
Gerard Doggerlaan 1	2493AX	21197	7.5		54	56	2400	54	54	54	54	54	54	54					54
Gerard Doggerlaan 3	2493AX	21050	7.5		55	59	3300	55	54	54	54	54	54	54					54
Gerard Doggerlaan 5	2493AX	21033	7.5		55	59	3300	55	54	54	54	54	54	54					54
Gerard Doggerlaan 6	2493BA	21233	4.5		48	51	1000	50	47	47	47	47	47	47					47
Gerard Doggerlaan 7	2493AX	21017	7.5		55	59	3300	54	54	54	54	54	54	54					54
Gerard Doggerlaan 9	2493AX	20997	7.5		55	59	3300	54	54	54	54	54	54	54					54
Gerard Doggerlaan 10	2493BA	21233	4.5		48	51	1000	50	47	47	47	47	47	47					47
Gerard Doggerlaan 11	2493AX	20986	7.5		55	59	3300	54	54	54	54	54	54	54					54
Gerard Doggerlaan 12	2493BA	21233	4.5		48	51	1000	50	47	47	47	47	47	47					47
Gerard Doggerlaan 13	2493AX	20961	7.5		55	59	3300	55	54	54	54	54	54	54					54
Gerard Doggerlaan 14	2493BA	21233	4.5		48	51	1000	50	47	47	47	47	47	47					47
Gerard Doggerlaan 15	2493AX	20947	7.5		55	59	3300	55	54	54	54	54	54	54					54
Gerard Doggerlaan 16	2493BA	21233	7.5		51	56	2400	51	51	51	51	51	51	51					51
Gerard Doggerlaan 17	2493AX	20934	7.5		55	59	3300	55	54	54	54	54	54	54					54
Gerard Doggerlaan 18	2493BA	21233	7.5		51	56	2400	51	51	51	51	51	51	51					51
Gerard Doggerlaan 19	2493AX	20922	7.5		55	59	3300	54	54	54	54	54	54	54					54
Gerard Doggerlaan 20	2493BA	21233	7.5		51	56	2400	51	51	51	51	51	51	51					51
Gerard Doggerlaan 21	2493AX	20907	7.5		55	59	3300	54	54	54	54	54	54	54					54
Gerard Doggerlaan 22	2493BA	21233	7.5		51	56	2400	51	51	51	51	51	51	51					51
Gerard Doggerlaan 23	2493AX	20888	7.5		55	59	3300	54	54	54	54	54	54	54					54
Gerard Doggerlaan 24	2493BA	21233	7.5		51	56	2400	51	51	51	51	51	51	51					51
Gerard Doggerlaan 25	2493AX	20872	7.5		55	59	3300	54	54	54	54	54	54	54					54
Gerard Doggerlaan 26	2493BA	21233	10.5		55	59	3300	55	55	55	55	55	55	55					55
Gerard Doggerlaan 27	2493AX	20858	7.5		54	59	3300	54	54	54	54	54	54	54					54
Gerard Doggerlaan 28	2493BA	21233	10.5		55	59	3300	55	55	55	55	55	55	55					55

Gemeente: 's-Gravenhage

Adres en postcode		ID Rekenmodel	Hoogte	Sanering (AIBIC)	Geluidsbelasting zonder aanvullende maatregelen [dB]	Geluidsbelasting standaard akoestische situatie [dB]	Reductiepunten	Streefwaarde [dB]	Z0440m	Z0540m	Z2542m	Z3542m	Z3543m	Z3544m					Toekomst met geadviseerde maatregel(en) [dB]
Gerard Doggerlaan 29	2493AX	20849	7.5		55	59	3300	54	54	54	54	54	54	54					54
Gerard Doggerlaan 30	2493BA	21233	10.5		55	59	3300	55	55	55	55	55	55	55					55
Gerard Doggerlaan 31	2493AX	20827	7.5		55	59	3300	54	54	54	54	54	54	54					54
Gerard Doggerlaan 32	2493BA	21233	10.5		55	59	3300	55	55	55	55	55	55	55					55
Gerard Doggerlaan 33	2493AX	20812	7.5		55	59	3300	54	54	54	54	54	54	54					54
Gerard Doggerlaan 34	2493BA	21233	10.5		55	59	3300	55	55	55	55	55	55	55					55
Gerard Doggerlaan 35	2493AX	20800	7.5		55	59	3300	54	54	54	54	54	54	54					54
Gerard Doggerlaan 36	2493BA	21233	13.5		55	59	3300	55	54	54	54	54	54	54					54
Gerard Doggerlaan 37	2493AX	20791	7.5		55	58	3000	54	54	54	54	54	54	54					54
Gerard Doggerlaan 38	2493BA	21233	13.5		55	59	3300	55	54	54	54	54	54	54					54
Gerard Doggerlaan 39	2493AX	20778	7.5		55	59	3300	55	55	55	55	55	55	55					55
Gerard Doggerlaan 40	2493BA	21233	13.5		55	59	3300	55	54	54	54	54	54	54					54
Gerard Doggerlaan 41	2493AX	20767	7.5		55	59	3300	55	55	55	55	55	55	55					55
Gerard Doggerlaan 42	2493BA	21233	13.5		55	59	3300	55	54	54	54	54	54	54					54
Gerard Doggerlaan 43	2493AX	20751	7.5		55	59	3300	55	55	55	55	55	55	55					55
Gerard Doggerlaan 44	2493BA	21233	13.5		55	59	3300	55	54	54	54	54	54	54					54
Gerard Doggerlaan 45	2493AX	20739	7.5		55	59	3300	55	54	54	54	54	54	54					54
Gerard Doggerlaan 46	2493BA	21233	16.5		55	59	3300	55	54	54	54	54	54	54					54
Gerard Doggerlaan 47	2493AX	20681	7.5		55	58	3000	55	54	54	54	54	54	54					54
Gerard Doggerlaan 48	2493BA	21233	16.5		55	59	3300	55	54	54	54	54	54	54					54
Gerard Doggerlaan 49	2493AZ	20606	7.5		56	59	3300	55	55	55	55	55	55	55					55
Gerard Doggerlaan 50	2493BA	21233	16.5		55	59	3300	55	54	54	54	54	54	54					54
Gerard Doggerlaan 51	2493AZ	20553	7.5		56	59	3300	55	55	55	55	55	55	55					55
Gerard Doggerlaan 52	2493BA	21233	16.5		55	59	3300	55	54	54	54	54	54	54					54
Gerard Doggerlaan 53	2493AZ	20537	7.5		56	59	3300	55	55	55	55	55	55	55					55
Gerard Doggerlaan 54	2493BA	21233	16.5		55	59	3300	55	54	54	54	54	54	54					54
Gerard Doggerlaan 55	2493AZ	20523	7.5		56	59	3300	55	55	55	55	55	55	55					55
Gerard Doggerlaan 57	2493AZ	20507	7.5		55	59	3300	55	55	55	55	55	55	55					55
Gerard Doggerlaan 59	2493AZ	20482	7.5		56	59	3300	55	55	55	55	55	55	55					55
Gerard Doggerlaan 60	2493BA	21071	7.5		55	59	3300	54	54	54	54	54	54	54					54
Gerard Doggerlaan 61	2493AZ	20467	7.5		56	59	3300	55	55	55	55	55	55	55					55
Gerard Doggerlaan 62	2493BA	21092	7.5		55	59	3300	54	54	54	54	54	54	54					54
Gerard Doggerlaan 63	2493AZ	20458	7.5		56	59	3300	55	55	55	55	55	55	55					55
Gerard Doggerlaan 64	2493BA	21108	7.5		55	59	3300	55	54	54	54	54	54	54					54
Gerard Doggerlaan 65	2493AZ	20447	7.5		55	59	3300	55	55	55	55	55	55	55					55
Gerard Doggerlaan 66	2493BA	21125	7.5		55	59	3300	55	54	54	54	54	54	54					54
Gerard Doggerlaan 67	2493AZ	20430	7.5		56	58	3000	55	55	55	55	55	55	55					55
Gerard Doggerlaan 68	2493BA	21140	7.5		55	59	3300	55	54	54	54	54	54	54					54
Gerard Doggerlaan 69	2493AZ	20419	7.5		56	58	3000	55	55	55	55	55	55	55					55
Gerard Doggerlaan 70	2493BA	21164	7.5		55	59	3300	55	55	55	55	55	55	55					55
Gerard Doggerlaan 71	2493AZ	20405	7.5		56	58	3000	55	55	55	55	55	55	55					55
Gerard Doggerlaan 73	2493AZ	20389	7.5		56	59	3300	55	55	55	55	55	55	55					55
Gerard Doggerlaan 75	2493AZ	20372	7.5		56	59	3300	56	55	55	55	55	55	55					55
Gerard Doggerlaan 77	2493AZ	20357	7.5		57	59	3300	56	56	56	56	56	56	56					56
Gerard Doggerlaan 79	2493AZ	20342	7.5		57	59	3300	56	56	56	56	56	56	56					56
Gerard Doggerlaan 81	2493AZ	20328	7.5		57	59	3300	56	56	56	56	56	56	56					56
Gerard Doggerlaan 83	2493AZ	20317	7.5		57	59	3300	56	56	56	56	56	56	56					56
Gerard Doggerlaan 85	2493AZ	20311	7.5		57	59	3300	56	56	56	56	56	56	56					56
Gerard Doggerlaan 87	2493AZ	20302	7.5		57	59	3300	57	56	56	56	56	56	56					56
Gerard Doggerlaan 89	2493AZ	20292	7.5		57	59	3300	56	56	56	56	56	56	56					56
Gerard Doggerlaan 91	2493AZ	20284	7.5		57	59	3300	56	56	56	56	56	56	56					56
Gerard Doggerlaan 93	2493AZ	20274	7.5		57	59	3300	56	56	56	56	56	56	56					56

Gemeente: 's-Gravenhage

Adres en postcode		ID Rekenmodel	Hoogte	Sanering (AIBIC)	Geluidsbelasting zonder aanvullende maatregelen [dB]	Geluidsbelasting standaard akoestische situatie [dB]	Reductiepunten	Streefwaarde [dB]	Z0440m	Z0540m	Z2542m	Z3542m	Z3543m	Z3544m					Toekomst met geadviseerde maatregel(en) [dB]
Gerard Doggerlaan 95	2493AZ	20261	7.5		57	59	3300	56	56	56	56	56	56	56					56
Golfbaan 1	2492WE	27274	7.5		58	58	3000	54	54	54	54	54	54	54					54
Golfbaan 2	2492WE	27192	7.5		56	56	2400	53	53	52	52	52	52	52					52
Golfbaan 3	2492WE	27300	7.5		58	58	3000	54	54	53	53	53	53	53					53
Golfbaan 4	2492WE	27197	7.5		56	56	2400	51	*52*	51	51	51	51	51					51
Golfbaan 5	2492WE	27325	7.5		57	57	2700	52	*53*	52	52	52	52	52					52
Golfbaan 6	2492WE	27264	7.5		54	54	1900	50	49	49	49	49	49	49					49
Golfbaan 7	2492WE	27353	7.5		57	57	2700	52	*53*	52	52	52	52	52					52
Golfbaan 8	2492WE	27230	7.5		56	56	2400	51	51	51	51	51	51	51					51
Golfbaan 9	2492WE	27382	7.5		57	57	2700	53	53	52	52	52	52	52					52
Golfbaan 10	2492WE	27250	7.5		56	56	2400	51	51	51	51	51	51	51					51
Golfbaan 11	2492WE	27408	7.5		57	57	2700	53	53	53	53	53	53	52					53
Golfbaan 12	2492WE	27265	7.5		56	56	2400	51	51	51	51	51	51	51					51
Golfbaan 13	2492WE	27436	7.5		57	57	2700	53	53	53	53	53	52	52					53
Golfbaan 14	2492WE	27323	7.5		55	55	2100	50	49	49	49	49	49	49					49
Golfbaan 15	2492WE	27532	7.5		57	57	2700	55	54	54	54	54	54	53					54
Golfbaan 15	2492WE	27530	7.5		57	58	3000	53	53	53	53	53	53	53					53
Golfbaan 16	2492WE	27451	7.5		57	57	2700	53	53	53	52	52	52	52					52
Golfbaan 17	2492WE	27551	7.5		57	57	2700	53	53	52	52	52	52	52					52
Golfbaan 18	2492WE	27461	7.5		56	56	2400	52	52	51	51	51	51	51					51
Golfbaan 19	2492WE	27576	7.5		57	57	2700	53	53	52	52	52	52	52					52
Golfbaan 20	2492WE	27479	7.5		56	56	2400	51	51	51	51	51	51	51					51
Golfbaan 21	2492WE	27595	7.5		57	57	2700	53	53	52	52	52	52	52					52
Golfbaan 22	2492WE	27495	7.5		56	56	2400	51	51	51	51	51	51	51					51
Golfbaan 23	2492WE	27621	7.5		56	56	2400	51	51	51	51	50	50	50					51
Golfbaan 24	2492WE	27603	7.5		56	56	2400	51	51	51	50	50	50	50					50
Golfbaan 25	2492WE	27696	7.5		54	54	1900	52	52	51	51	51	51	51					51
Golfbaan 25	2492WE	27688	7.5		54	54	1900	50	49	49	49	49	49	49					49
Golfbaan 26	2492WE	27619	7.5		56	56	2400	51	*52*	51	51	51	51	51					51
Golfbaan 27	2492WE	27709	7.5		55	55	2100	50	50	50	50	50	50	50					50
Golfbaan 28	2492WE	27633	7.5		56	56	2400	51	51	51	51	51	51	51					51
Golfbaan 29	2492WE	27718	7.5		55	55	2100	51	51	51	51	51	51	51					51
Golfbaan 30	2492WE	27650	7.5		55	55	2100	50	50	50	50	50	49	49					50
Goudkarpersingel 1	2492NE	26695	4.5		49	53	1600	50	49	49	49	49	49	49					48
Goudkarpersingel 1	2492NE	26695	7.5		49	53	1600	50	49	49	49	49	49	49					49
Goudkarpersingel 1	2492NE	26707	7.5		49	53	1600	50	49	49	49	49	49	49					49
Goudkarpersingel 2	2492NE	26689	7.5		49	53	1600	50	49	49	49	49	49	49					49
Goudkarpersingel 2	2492NE	26684	7.5		49	53	1600	50	49	49	49	49	49	49					49
Goudkarpersingel 2	2492NE	26684	4.5		49	53	1600	50	48	49	48	49	48	48					48
Goudkarpersingel 3	2492NE	26677	7.5		49	52	1300	50	49	49	49	49	49	49					49
Goudkarpersingel 3	2492NE	26674	4.5		49	53	1600	50	48	48	48	48	48	48					48
Goudkarpersingel 3	2492NE	26674	7.5		49	53	1600	50	49	49	49	49	49	49					49
Goudkarpersingel 4	2492NE	26665	7.5		49	53	1600	50	49	49	49	49	49	49					49
Goudkarpersingel 5	2492NE	26653	7.5		49	52	1300	50	49	49	49	49	49	49					49
Goudkarpersingel 5	2492NE	26650	4.5		49	53	1600	50	48	48	48	48	48	48					48
Goudkarpersingel 5	2492NE	26650	7.5		49	53	1600	50	49	49	49	49	49	49					49
Goudkarpersingel 6	2492NE	26633	7.5		49	53	1600	50	48	48	48	48	48	48					48
Goudkarpersingel 7	2492NE	26617	4.5		48	53	1600	50	47	47	47	47	47	47					47
Goudkarpersingel 7	2492NE	26619	7.5		48	52	1300	50	48	48	48	48	48	48					48
Goudkarpersingel 7	2492NE	26617	7.5		48	53	1600	50	48	48	48	48	48	48					48
Goudkarpersingel 7	2492NE	26619	4.5		48	52	1300	50	48	47	48	47	48	48					48
Goudkarpersingel 8	2492NE	26606	7.5		48	53	1600	50	48	48	48	48	48	48					48

Gemeente: 's-Gravenhage

Adres en postcode		ID Rekenmodel	Hoogte	Sanering (AIBIC)	Geluidsbelasting zonder aanvullende maatregelen [dB]	Geluidsbelasting standaard akoestische situatie [dB]	Reductiepunten	Streefwaarde [dB]	Z0440m	Z0540m	Z2542m	Z3542m	Z3543m	Z3544m					Toekomst met geadviseerde maatregel(en) [dB]
Goudkarpersingel 9	2492NE	26599	7.5		48	52	1300	50	48	48	48	48	48	48					48
Goudkarpersingel 9	2492NE	26597	7.5		48	53	1600	50	48	48	48	48	48	48					48
Goudkarpersingel 10	2492NE	26579	7.5		47	52	1300	50	47	47	47	47	47	47					47
Goudkarpersingel 11	2492NE	26573	7.5		47	52	1300	50	47	47	47	47	47	47					47
Goudkarpersingel 11	2492NE	26571	7.5		47	52	1300	50	47	47	47	47	47	47					47
Goudkarpersingel 12	2492NE	26561	7.5		47	51	1000	50	47	47	47	47	47	47					47
Goudkarpersingel 12	2492NE	26556	7.5		47	52	1300	50	47	47	47	47	47	47					47
Goudkarpersingel 13	2492NE	26548	7.5		47	52	1300	50	46	46	46	46	46	46					46
Goudkarpersingel 14	2492NE	26538	7.5		46	52	1300	50	46	46	46	46	46	46					46
Goudkarpersingel 14	2492NE	26540	7.5		46	51	1000	50	46	46	46	46	46	46					46
Goudkarpersingel 15	2492NE	26530	7.5		46	51	1000	50	45	45	45	45	45	45					45
Goudkarpersingel 16	2492NE	26518	7.5		46	50	0	50	45	45	45	45	45	45					45
Goudkarpersingel 17	2492NE	26502	7.5		47	51	1000	50	46	46	46	46	46	46					46
Goudkarpersingel 18	2492NE	26490	7.5		46	51	1000	50	45	45	45	45	45	45					45
Goudkarpersingel 19	2492NE	26479	7.5		46	51	1000	50	45	45	45	45	45	45					45
Goudkarpersingel 20	2492NE	26525	7.5		50	51	1000	50	47	47	47	47	47	47					47
Goudkarpersingel 21	2492NE	26454	7.5		46	50	0	50	45	45	45	45	45	45					45
Goudkarpersingel 22	2492NE	26501	7.5		50	51	1000	50	48	48	48	48	48	48					48
Goudkarpersingel 23	2492NE	26477	7.5		50	51	1000	50	48	48	48	48	48	48					48
Goudkarpersingel 24	2492NE	26461	7.5		49	50	0	50	47	47	47	47	47	47					47
Goudkarpersingel 25	2492NE	26455	7.5		50	51	1000	50	48	48	48	48	48	48					48
Goudkarpersingel 26	2492NE	26432	7.5		49	51	1000	50	47	47	47	47	47	47					47
Goudkarpersingel 27	2492NE	26409	7.5		49	50	0	50	47	47	47	47	47	47					47
Goudkarpersingel 28	2492NE	26390	7.5		48	50	0	50	47	47	47	47	47	47					47
Goudkarpersingel 29	2492NE	26375	7.5		49	50	0	50	47	47	47	47	47	47					47
Goudkarpersingel 30	2492NE	26350	7.5		48	50	0	50	47	47	47	47	47	47					47
Goudkarpersingel 31	2492NE	26334	7.5		48	50	0	50	47	47	47	47	47	47					47
Gymnastiekplein 1	2492VZ	25560	7.5		59	59	3300	55	55	54	54	54	54	54					54
Gymnastiekplein 2	2492VZ	25664	7.5		60	60	3600	56	56	56	56	56	56	56					56
Gymnastiekplein 3	2492VZ	25541	7.5		59	59	3300	55	55	55	55	54	54	54					54
Gymnastiekplein 4	2492VZ	25433	7.5		60	60	3600	56	56	56	56	56	56	56					56
Gymnastiekplein 5	2492VZ	25511	7.5		59	59	3300	55	55	55	54	54	54	54					54
Gymnastiekplein 7	2492VZ	25482	7.5		59	59	3300	54	*55*	54	54	54	54	54					54
Gymnastiekplein 9	2492VZ	25451	7.5		58	58	3000	54	54	54	54	54	54	54					54
Gymnastiekplein 11	2492VZ	25419	7.5		58	58	3000	54	54	53	53	53	53	53					53
Gymnastiekplein 13	2492VZ	25338	7.5		57	57	2700	54	54	54	54	54	54	54					54
Gymnastiekplein 13	2492VZ	25378	7.5		57	57	2700	53	53	53	52	52	52	52					52
Handbalstraat 1	2492VH	26203	7.5		59	59	3300	56	56	55	55	55	55	55					55
Handbalstraat 1	2492VH	26257	7.5		59	59	3300	53	53	53	53	53	53	53					53
Handbalstraat 2	2492VH	26114	7.5		62	62	4100	56	56	56	56	56	56	56					56
Handbalstraat 3	2492VH	26166	7.5		60	60	3600	56	56	56	56	56	56	56					56
Handbalstraat 4	2492VH	26064	7.5		63	63	4400	58	*59*	58	58	58	58	58					58
Handbalstraat 5	2492VH	26133	7.5		60	60	3600	57	57	56	56	56	56	56					56
Handbalstraat 6	2492VH	26031	7.5		63	63	4400	58	*59*	58	58	58	58	58					58
Handbalstraat 7	2492VH	26098	7.5		61	61	3900	57	57	57	57	57	57	57					57
Handbalstraat 8	2492VH	25991	7.5		61	61	3900	56	55	55	55	55	55	55					55
Handbalstraat 9	2492VH	26062	7.5		61	61	3900	57	*58*	57	57	57	57	57					57
Handbalstraat 10	2492VH	25966	7.5		63	63	4400	58	*59*	58	58	58	58	58					58
Handbalstraat 11	2492VH	26029	7.5		61	61	3900	57	*58*	57	57	57	57	57					57
Handbalstraat 12	2492VH	25923	7.5		63	63	4400	58	58	58	58	58	58	57					58
Handbalstraat 13	2492VH	26249	7.5		62	62	4100	57	*58*	57	57	57	57	57					57
Handbalstraat 14	2492VH	25886	7.5		63	63	4400	58	58	58	58	58	57	57					58

Gemeente: 's-Gravenhage

Adres en postcode		ID Rekenmodel	Hoogte	Sanering (AIBIC)	Geluidsbelasting zonder aanvullende maatregelen [dB]	Geluidsbelasting standaard akoestische situatie [dB]	Reductiepunten	Streefwaarde [dB]	Z0440m	Z0540m	Z2542m	Z3542m	Z3543m	Z3544m					Toekomst met geadviseerde maatregel(en) [dB]
Handbalstraat 16	2492VH	25847	7.5		63	63	4400	58	58	57	57	57	57	57					57
Hans Larivelaan 4	2493BB	21228	7.5		54	56	2400	53	53	53	53	53	53	53					53
Hans Larivelaan 4	2493BB	21174	7.5		54	56	2400	54	54	54	54	54	54	54					54
Hans Larivelaan 6	2493BB	21146	7.5		54	56	2400	54	53	53	53	53	53	53					53
Hans Larivelaan 8	2493BB	21183	7.5		54	55	2100	53	53	53	53	53	53	53					53
Hans Larivelaan 10	2493BB	21105	7.5		55	56	2400	54	54	54	54	54	54	54					54
Hans Larivelaan 12	2493BB	21095	7.5		54	56	2400	54	53	53	53	53	53	53					53
Hans Larivelaan 14	2493BB	21119	7.5		55	56	2400	54	54	54	54	54	54	54					54
Hans Larivelaan 16	2493BB	21103	7.5		54	56	2400	53	53	53	53	53	53	53					53
Hans Larivelaan 16	2493BB	21061	7.5		54	56	2400	53	53	53	53	53	53	53					53
Hans Larivelaan 18	2493BB	21044	7.5		54	57	2700	53	53	53	53	53	53	53					53
Hans Larivelaan 20	2493BB	21040	7.5		55	57	2700	55	55	55	55	55	55	55					55
Hans Larivelaan 22	2493BB	20999	7.5		54	56	2400	53	53	53	53	53	53	53					53
Hans Larivelaan 24	2493BB	20944	7.5		54	56	2400	53	53	53	53	53	53	53					53
Hans Larivelaan 26	2493BB	20941	7.5		54	56	2400	53	53	53	53	53	53	53					53
Hans Larivelaan 28	2493BB	20928	7.5		54	57	2700	53	53	53	53	53	53	53					53
Hans Larivelaan 30	2493BB	20913	7.5		53	56	2400	53	52	52	52	52	52	52					52
Hans Larivelaan 32	2493BB	20878	7.5		53	56	2400	52	52	52	52	52	52	52					52
Hans Larivelaan 34	2493BB	20902	7.5		54	56	2400	53	53	53	53	53	53	53					53
Hans Larivelaan 36	2493BB	20885	7.5		54	56	2400	53	53	53	53	53	53	53					53
Hans Larivelaan 38	2493BB	20871	7.5		55	56	2400	53	53	53	53	53	53	53					53
Hans Larivelaan 40	2493BB	20823	7.5		53	56	2400	53	53	53	53	53	53	53					53
Hans Larivelaan 46	2493BC	20654	7.5		56	57	2700	55	55	55	55	55	55	55					55
Hans Larivelaan 48	2493BC	20672	7.5		56	58	3000	55	55	55	55	55	55	55					55
Hans Larivelaan 48	2493BC	20639	7.5		56	57	2700	55	54	54	54	54	54	54					54
Hans Larivelaan 50	2493BC	20655	7.5		56	57	2700	55	55	55	55	55	55	55					55
Hans Larivelaan 52	2493BC	20614	7.5		56	57	2700	55	54	54	54	54	54	54					54
Hans Larivelaan 52	2493BC	20642	7.5		56	57	2700	55	55	55	55	55	55	55					55
Hans Larivelaan 54	2493BC	20595	7.5		56	57	2700	55	54	54	54	54	54	54					54
Hans Larivelaan 54	2493BC	20628	7.5		56	57	2700	54	54	54	54	54	54	54					54
Hans Larivelaan 56	2493BC	20579	7.5		56	57	2700	55	54	54	54	54	54	54					54
Hans Larivelaan 56	2493BC	20616	7.5		56	57	2700	54	54	54	54	54	54	54					54
Hans Larivelaan 58	2493BC	20566	7.5		56	57	2700	55	54	54	54	54	54	54					54
Hans Larivelaan 60	2493BC	20551	7.5		56	57	2700	55	54	54	54	54	54	54					54
Hans Larivelaan 60	2493BC	20586	7.5		56	57	2700	55	55	55	55	55	55	55					55
Hans Larivelaan 62	2493BC	20575	7.5		56	57	2700	55	55	55	55	55	55	55					55
Hans Larivelaan 62	2493BC	20536	7.5		56	57	2700	55	54	54	54	54	54	54					54
Hans Larivelaan 64	2493BC	20519	7.5		56	57	2700	55	54	54	54	54	54	54					54
Hans Larivelaan 64	2493BC	20558	7.5		56	57	2700	55	55	55	55	55	55	55					55
Hans Larivelaan 66	2493BC	20542	7.5		55	57	2700	54	54	54	54	54	54	54					54
Hans Larivelaan 68	2493BC	20495	7.5		56	57	2700	55	54	54	54	54	54	54					54
Hans Larivelaan 70	2493BC	20466	7.5		55	56	2400	54	54	54	54	54	54	54					54
Hans Larivelaan 70	2493BC	20442	7.5		55	57	2700	55	54	54	54	54	54	54					54
Hans Larivelaan 72	2493BC	20432	7.5		55	57	2700	54	54	54	54	54	54	54					54
Hans Larivelaan 72	2493BC	20456	7.5		55	57	2700	54	54	54	54	54	54	54					54
Hans Larivelaan 74	2493BC	20422	7.5		55	57	2700	54	54	54	54	54	54	54					54
Hans Larivelaan 76	2493BC	20408	7.5		55	56	2400	54	53	53	53	53	53	53					53
Hans Larivelaan 76	2493BC	20439	7.5		55	56	2400	54	54	54	54	54	54	54					54
Hans Larivelaan 78	2493BC	20418	7.5		55	56	2400	53	53	53	53	53	53	53					53
Hans Larivelaan 80	2493BC	20403	7.5		55	56	2400	54	54	54	54	54	54	54					54
Hans Larivelaan 82	2493BC	20388	7.5		56	56	2400	54	54	54	54	54	54	54					54
Hans Larivelaan 84	2493BC	20371	7.5		56	57	2700	55	55	55	54	55	54	54					54

Gemeente: 's-Gravenhage

Adres en postcode		ID Rekenmodel	Hoogte	Sanering (AIBIC)	Geluidsbelasting zonder aanvullende maatregelen [dB]	Geluidsbelasting standaard akoestische situatie [dB]	Reductiepunten	Streefwaarde [dB]	Z0440m	Z0540m	Z2542m	Z3542m	Z3543m	Z3544m					Toekomst met geadviseerde maatregel(en) [dB]
Hans Larivelaan 86	2493BC	20360	7.5		56	57	2700	55	55	55	55	55	55	55					55
Harlekijneendstraat 7	2492NR	27864	7.5		50	51	1000	50	47	47	47	47	47	47					47
Harlekijneendstraat 8	2492NR	27864	7.5		50	51	1000	50	47	47	47	47	47	47					47
Harlekijneendstraat 9	2492NR	27864	7.5		50	51	1000	50	47	47	47	47	47	47					47
Harlekijneendstraat 10	2492NR	27864	7.5		50	51	1000	50	47	47	47	47	47	47					47
Harlekijneendstraat 11	2492NR	27830	7.5		50	51	1000	50	47	47	47	47	47	47					47
Harlekijneendstraat 12	2492NR	27807	7.5		51	51	1000	50	47	47	47	47	47	47					47
Harlekijneendstraat 13	2492NR	27788	7.5		51	52	1300	50	47	47	47	47	47	47					47
Harlekijneendstraat 14	2492NR	27774	7.5		51	52	1300	50	47	47	47	47	47	47					47
Harlekijneendstraat 15	2492NR	27751	7.5		50	51	1000	50	47	47	47	47	47	47					47
Harlekijneendstraat 16	2492NR	27732	7.5		51	51	1000	50	48	47	47	47	47	47					47
Harry Diesfeldtlaan 1	2493AW	20718	7.5		56	57	2700	56	56	56	56	56	56	56					56
Harry Diesfeldtlaan 2	2493AW	20758	7.5		54	56	2400	54	54	54	54	54	54	54					54
Harry Diesfeldtlaan 3	2493AW	20707	7.5		56	57	2700	56	55	55	55	55	55	55					55
Harry Diesfeldtlaan 4	2493AW	20758	7.5		54	56	2400	54	54	54	54	54	54	54					54
Harry Diesfeldtlaan 5	2493AW	20687	7.5		57	58	3000	56	56	56	56	56	56	56					56
Harry Diesfeldtlaan 6	2493AW	20775	7.5		53	56	2400	52	52	52	52	52	52	52					52
Harry Diesfeldtlaan 7	2493AW	20663	7.5		57	58	3000	56	56	56	56	56	56	56					56
Harry Diesfeldtlaan 8	2493AW	20757	7.5		53	56	2400	52	52	52	52	52	52	52					52
Harry Diesfeldtlaan 9	2493AW	20651	7.5		57	58	3000	56	56	56	56	56	56	56					56
Harry Diesfeldtlaan 10	2493AW	20743	7.5		53	56	2400	52	52	52	52	52	52	52					52
Harry Diesfeldtlaan 11	2493AW	20633	7.5		57	58	3000	56	56	56	56	56	56	56					56
Harry Diesfeldtlaan 12	2493AW	20691	7.5		54	56	2400	54	54	54	54	54	54	54					54
Hartschelpsingel 13	2492SP	27315	7.5		49	51	1000	50	48	48	48	48	48	48					48
Hartschelpsingel 14	2492SP	27315	7.5		49	51	1000	50	48	48	48	48	48	48					48
Hartschelpsingel 15	2492SP	27315	7.5		49	51	1000	50	48	48	48	48	48	48					48
Hartschelpsingel 16	2492SP	27315	7.5		49	51	1000	50	48	48	48	48	48	48					48
Hartschelpsingel 17	2492SP	27337	7.5		49	51	1000	50	48	48	48	48	48	48					48
Hartschelpsingel 18	2492SP	27355	7.5		49	51	1000	50	48	48	48	48	48	48					48
Hartschelpsingel 19	2492SP	27380	7.5		49	51	1000	50	48	48	48	48	48	48					48
Hartschelpsingel 20	2492SP	27402	7.5		49	51	1000	50	48	48	48	48	48	48					48
Hartschelpsingel 21	2492SP	27422	7.5		49	51	1000	50	49	49	49	49	49	49					49
Hartschelpsingel 22	2492SP	27423	7.5		51	51	1000	50	48	48	48	48	48	48					48
Hartschelpsingel 23	2492SP	27441	7.5		51	51	1000	50	48	48	48	48	48	48					48
Henk Gottlieblaan 3	2493CR	22073	7.5		53	54	1900	52	52	52	52	52	52	52					52
Henk Gottlieblaan 4	2493CR	21974	10.5		55	55	2100	54	53	53	53	53	53	53					53
Henk Gottlieblaan 5	2493CR	22092	7.5		53	54	1900	52	52	52	52	52	52	52					52
Henk Gottlieblaan 6	2493CR	21995	7.5		54	54	1900	53	53	53	53	53	53	53					53
Henk Gottlieblaan 7	2493CR	22114	7.5		53	54	1900	52	52	52	52	52	52	52					52
Henk Gottlieblaan 8	2493CR	22014	7.5		54	54	1900	53	53	53	53	53	53	53					53
Henk Gottlieblaan 9	2493CR	22135	7.5		53	54	1900	52	52	52	52	52	52	52					52
Henk Gottlieblaan 10	2493CR	22036	7.5		54	54	1900	53	53	53	53	53	53	53					53
Henk Gottlieblaan 11	2493CR	22157	7.5		53	54	1900	52	52	52	52	52	52	52					52
Henk Gottlieblaan 12	2493CR	22057	7.5		53	54	1900	53	53	53	53	53	53	53					53
Henk Gottlieblaan 13	2493CR	22173	7.5		52	53	1600	52	52	52	52	52	52	52					52
Henk Gottlieblaan 14	2493CR	22082	7.5		53	54	1900	52	52	52	52	52	52	52					52
Henk Gottlieblaan 15	2493CR	22226	7.5		52	53	1600	51	51	51	51	51	51	51					51
Henk Gottlieblaan 16	2493CR	22095	7.5		53	54	1900	52	52	52	52	52	52	52					52
Henk Gottlieblaan 17	2493CR	22226	7.5		52	53	1600	51	51	51	51	51	51	51					51
Henk Gottlieblaan 18	2493CR	22165	7.5		51	52	1300	50	50	50	50	50	50	50					50
Henk Gottlieblaan 19	2493CR	22246	7.5		52	53	1600	51	51	51	51	51	51	51					51
Henk Gottlieblaan 20	2493CR	22261	7.5		52	52	1300	50	50	50	50	50	50	50					50

Gemeente: 's-Gravenhage

Adres en postcode		ID Rekenmodel	Hoogte	Sanering (AIBIC)	Geluidsbelasting zonder aanvullende maatregelen [dB]	Geluidsbelasting standaard akoestische situatie [dB]	Reductiepunten	Streefwaarde [dB]	Z0440m	Z0540m	Z2542m	Z3542m	Z3543m	Z3544m					Toekomst met geadviseerde maatregel(en) [dB]
Henk Gottlieblaan 21	2493CR	22271	7.5		52	53	1600	51	51	51	51	51	51	51					51
Henk Gottlieblaan 22	2493CR	22280	7.5		51	52	1300	50	50	50	50	50	50	50					50
Henk Gottlieblaan 23	2493CR	22291	7.5		52	53	1600	51	51	51	51	51	51	51					51
Henk Gottlieblaan 24	2493CR	22297	7.5		51	52	1300	50	50	50	50	50	50	50					50
Henk Gottlieblaan 25	2493CR	22324	7.5		52	53	1600	50	50	50	50	50	50	50					50
Henk Gottlieblaan 27	2493CR	22324	7.5		52	53	1600	50	50	50	50	50	50	50					50
Henk Gottlieblaan 29	2493CR	22370	7.5		52	53	1600	51	51	51	51	51	51	51					51
Henk Gottlieblaan 30	2493CR	22323	7.5		51	52	1300	50	49	49	49	49	49	49					49
Henk Gottlieblaan 31	2493CR	22370	7.5		52	53	1600	51	51	51	51	51	51	51					51
Henk Gottlieblaan 32	2493CR	22380	7.5		51	52	1300	50	49	49	49	49	49	49					49
Henk Gottlieblaan 33	2493CR	22390	7.5		52	53	1600	50	50	50	50	50	50	50					50
Henk Gottlieblaan 34	2493CR	22423	7.5		51	52	1300	51	50	50	50	50	50	50					50
Henk Gottlieblaan 35	2493CR	22410	7.5		52	53	1600	51	51	51	51	51	51	51					51
Henk Kompagnelaan 2	2493CJ	22571	10.5		55	55	2100	53	53	53	53	53	53	53					53
Henk Kompagnelaan 4	2493CJ	29534	7.5		52	53	1600	51	51	51	51	51	51	51					51
Henk Kompagnelaan 8	2493CJ	29532	7.5		52	53	1600	51	51	51	51	51	51	51					51
Henk Kompagnelaan 10	2493CJ	29538	7.5		52	52	1300	51	50	50	50	50	50	50					50
Henk Kompagnelaan 12	2493CJ	29536	7.5		52	53	1600	51	51	51	51	50	50	50					50
Henk Kompagnelaan 14	2493CJ	22471	10.5		54	55	2100	53	53	53	53	53	53	53					53
Henk Kompagnelaan 18	2493CJ	22446	7.5		52	53	1600	51	51	51	51	51	51	51					51
Henk Kompagnelaan 20	2493CJ	22393	7.5		51	52	1300	50	50	50	50	50	50	50					50
Henk Kompagnelaan 22	2493CJ	22375	7.5		51	52	1300	50	50	50	50	50	50	50					50
Henk Kompagnelaan 24	2493CJ	22402	7.5		52	53	1600	51	51	51	51	51	51	51					51
Henk Kompagnelaan 26	2493CJ	22383	7.5		52	53	1600	51	51	51	51	51	51	51					51
Henk Kompagnelaan 30	2493CJ	22238	10.5		55	56	2400	54	53	53	53	53	53	53					53
Henk Kompagnelaan 32	2493CJ	22202	10.5		55	56	2400	54	53	53	53	53	53	53					53
Henk Kompagnelaan 34	2493CJ	22186	7.5		51	52	1300	50	50	50	50	50	50	50					50
Henk Kompagnelaan 36	2493CJ	22161	7.5		53	54	1900	51	51	51	51	51	51	51					51
Henk Kompagnelaan 38	2493CJ	22132	7.5		52	53	1600	51	51	51	51	51	51	51					51
Henk Kompagnelaan 40	2493CJ	22107	7.5		53	53	1600	52	51	51	51	51	51	51					51
Henk Kompagnelaan 42	2493CJ	22076	10.5		56	57	2700	55	55	55	55	55	55	55					55
Henk Kompagnelaan 44	2493CJ	21904	10.5		57	57	2700	55	55	55	55	55	55	55					55
Henk Kompagnelaan 46	2493CJ	21917	7.5		52	53	1600	51	51	51	51	51	51	51					51
Henk Kompagnelaan 48	2493CJ	21896	7.5		53	54	1900	51	51	51	51	51	51	51					51
Henk Kompagnelaan 50	2493CJ	21874	7.5		52	53	1600	51	51	51	51	51	51	51					51
Henk Kompagnelaan 52	2493CJ	21848	7.5		52	53	1600	51	51	51	51	51	51	51					51
Henk Kompagnelaan 54	2493CJ	21823	7.5		52	53	1600	51	50	50	50	50	50	50					50
Henk Kompagnelaan 56	2493CJ	21734	10.5		56	56	2400	54	54	54	54	54	54	54					54
Henk Kompagnelaan 60	2493CJ	21687	7.5		53	54	1900	52	52	52	52	52	52	52					52
Henk Kompagnelaan 62	2493CJ	21675	7.5		54	54	1900	52	52	52	52	52	52	52					52
Henk Kompagnelaan 64	2493CJ	21664	7.5		54	54	1900	52	52	52	52	52	52	52					52
Henk Kompagnelaan 66	2493CJ	21649	7.5		54	54	1900	52	52	52	52	52	52	52					52
Henk Kompagnelaan 68	2493CJ	21630	7.5		53	54	1900	52	52	52	52	52	52	52					52
Henk Kompagnelaan 74	2493CJ	21502	7.5		53	54	1900	51	51	51	51	51	51	51					51
Henk Kompagnelaan 76	2493CJ	21476	7.5		53	54	1900	51	51	51	51	51	51	51					51
Henk Kompagnelaan 78	2493CJ	21450	7.5		53	54	1900	51	51	51	51	51	51	51					51
Henk Kompagnelaan 80	2493CJ	21381	7.5		55	55	2100	53	53	53	53	53	53	53					53
Henk Kompagnelaan 82	2493CJ	21366	7.5		56	57	2700	55	54	54	54	54	54	54					54
Henri Faasdreef 194	2492JP	22198	4.5		57	57	16200	55	55	55	55	55	55	55					55
Hockeyplein 1	2492VP	29450	7.5		62	62	4100	57	57	57	56	56	56	56					56
Hockeyplein 3	2492VP	29455	7.5		62	62	4100	56	56	56	56	55	55	55					56
Hockeyplein 5	2492VP	29468	7.5		62	62	4100	56	56	55	55	55	55	55					55

Gemeente: 's-Gravenhage

Adres en postcode		ID Rekenmodel	Hoogte	Sanering (AIBIC)	Geluidsbelasting zonder aanvullende maatregelen [dB]	Geluidsbelasting standaard akoestische situatie [dB]	Reductiepunten	Streefwaarde [dB]	Z0440m	Z0540m	Z2542m	Z3542m	Z3543m	Z3544m					Toekomst met geadviseerde maatregel(en) [dB]
Hockeyplein 7	2492VP	29466	7.5		62	62	4100	56	55	55	54	54	54	54					54
Hockeyplein 9	2492VP	25489	7.5		62	62	4100	55	54	54	53	53	53	53					53
Hockeyplein 11	2492VP	25450	7.5		62	62	4100	56	55	55	54	54	54	54					54
Hockeyplein 13	2492VP	25428	7.5		62	62	4100	56	55	55	54	54	54	54					54
Hockeyplein 15	2492VP	25393	7.5		62	62	4100	55	55	54	54	54	54	54					54
Hockeyplein 15	2492VP	25404	7.5		62	62	4100	55	55	54	54	54	54	54					54
Hockeyplein 17	2492VP	25369	7.5		62	62	4100	55	55	55	54	54	54	54					54
Hondsdrafveld 5	2492LW	24130	7.5		52	52	1300	50	50	50	50	50	50	50					50
Hondsdrafveld 6	2492LW	24130	7.5		52	52	1300	50	50	50	50	50	50	50					50
Hondsdrafveld 7	2492LW	24130	7.5		52	52	1300	50	50	50	50	50	50	50					50
Hondsdrafveld 8	2492LW	24130	7.5		52	52	1300	50	50	50	50	50	50	50					50
Hondsdrafveld 9	2492LW	24130	7.5		52	52	1300	50	50	50	50	50	50	50					50
Hondsdrafveld 10	2492LW	24130	7.5		52	52	1300	50	50	50	50	50	50	50					50
Hondsdrafveld 11	2492LW	24130	7.5		52	52	1300	50	50	50	50	50	50	50					50
Hondsdrafveld 12	2492LW	24130	7.5		52	52	1300	50	50	50	50	50	50	50					50
Hondsdrafveld 14	2492LW	24594	7.5		52	52	1300	50	50	50	50	49	49	49					49
Hondsdrafveld 15	2492LW	24594	7.5		52	52	1300	50	50	50	50	49	49	49					49
Hondsdrafveld 16	2492LW	24594	7.5		52	52	1300	50	50	50	50	49	49	49					49
Hondsdrafveld 17	2492LW	24594	7.5		52	52	1300	50	50	50	50	49	49	49					49
Hondsdrafveld 18	2492LW	24594	7.5		52	52	1300	50	50	50	50	49	49	49					49
Honkbalstraat 1	2492VM	26128	7.5		61	61	3900	56	56	56	56	56	56	56					56
Honkbalstraat 2	2492VM	26000	7.5		62	62	4100	57	*58*	57	57	57	57	57					57
Honkbalstraat 2	2492VM	26065	7.5		62	62	4100	56	56	56	55	55	55	55					55
Honkbalstraat 3	2492VM	26097	7.5		60	60	3600	57	57	56	56	56	56	56					56
Honkbalstraat 4	2492VM	25972	7.5		62	62	4100	57	*58*	57	57	57	57	57					57
Honkbalstraat 5	2492VM	26059	7.5		61	61	3900	57	57	57	57	57	57	57					57
Honkbalstraat 6	2492VM	25928	7.5		62	62	4100	58	58	58	57	57	57	57					57
Honkbalstraat 7	2492VM	26025	7.5		60	60	3600	57	57	57	57	57	57	57					57
Honkbalstraat 8	2492VM	25891	7.5		62	62	4100	58	58	58	58	58	57	57					58
Honkbalstraat 9	2492VM	25992	7.5		60	60	3600	57	57	57	57	57	57	56					57
Honkbalstraat 10	2492VM	25856	7.5		62	62	4100	58	58	57	57	57	57	57					57
Honkbalstraat 11	2492VM	25960	7.5		60	60	3600	56	56	56	56	56	56	56					56
Honkbalstraat 12	2492VM	25821	7.5		62	62	4100	57	*58*	57	57	57	57	57					57
Honkbalstraat 13	2492VM	25918	7.5		60	60	3600	56	56	56	56	56	56	56					56
Honkbalstraat 14	2492VM	25783	7.5		62	62	4100	58	58	57	57	57	57	57					57
Honkbalstraat 15	2492VM	25879	7.5		60	60	3600	56	56	56	56	56	56	55					56
Honkbalstraat 17	2492VM	25839	7.5		61	61	3900	56	56	56	56	56	56	56					56
Honkbalstraat 19	2492VM	25809	7.5		61	61	3900	56	56	56	56	56	56	56					56
IJseendplein 2	2492NH	28148	4.5		50	50	0	50	48	48	47	47	47	47					47
IJseendplein 2	2492NH	28148	1.5		50	50	0	50	47	47	47	47	47	47					47
IJseendplein 4	2492NH	28148	4.5		50	50	0	50	48	48	47	47	47	47					47
IJseendplein 4	2492NH	28148	1.5		50	50	0	50	47	47	47	47	47	47					47
IJseendplein 6	2492NH	28148	4.5		50	50	0	50	48	48	47	47	47	47					47
IJseendplein 6	2492NH	28148	1.5		50	50	0	50	47	47	47	47	47	47					47
IJseendplein 8	2492NH	28148	1.5		50	50	0	50	47	47	47	47	47	47					47
IJseendplein 8	2492NH	28148	4.5		50	50	0	50	48	48	47	47	47	47					47
IJseendplein 10	2492NH	28128	7.5		50	50	0	50	48	48	48	48	48	48					48
IJseendplein 10	2492NH	28148	7.5		50	50	0	50	48	48	47	48	47	47					48
IJseendplein 12	2492NH	28128	7.5		50	50	0	50	48	48	48	48	48	48					48
IJseendplein 12	2492NH	28148	7.5		50	50	0	50	48	48	47	48	47	47					48
IJseendplein 14	2492NH	28128	7.5		50	50	0	50	48	48	48	48	48	48					48
IJseendplein 14	2492NH	28148	7.5		50	50	0	50	48	48	47	48	47	47					48

Gemeente: 's-Gravenhage

Adres en postcode		ID Rekenmodel	Hoogte	Sanering (AIBIC)	Geluidsbelasting zonder aanvullende maatregelen [dB]	Geluidsbelasting standaard akoestische situatie [dB]	Reductiepunten	Streefwaarde [dB]	Z0440m	Z0540m	Z2542m	Z3542m	Z3543m	Z3544m					Toekomst met geadviseerde maatregel(en) [dB]
IJseendplein 16	2492NH	28148	7.5		50	50	0	50	48	48	47	48	47	47					48
IJseendplein 16	2492NH	28128	7.5		50	50	0	50	48	48	48	48	48	48					48
IJseendplein 18	2492NH	28128	7.5		50	50	0	50	48	48	48	48	48	48					48
IJseendplein 18	2492NH	28148	7.5		50	50	0	50	48	48	47	48	47	47					48
IJseendplein 20	2492NH	28128	10.5		50	50	0	50	47	47	47	47	47	47					47
IJseendplein 20	2492NH	28148	10.5		50	50	0	50	48	48	48	48	47	47					48
IJseendplein 22	2492NH	28128	10.5		50	50	0	50	47	47	47	47	47	47					47
IJseendplein 22	2492NH	28148	10.5		50	50	0	50	48	48	48	48	47	47					48
IJseendplein 24	2492NH	28128	10.5		50	50	0	50	47	47	47	47	47	47					47
IJseendplein 24	2492NH	28148	10.5		50	50	0	50	48	48	48	48	47	47					48
IJseendplein 26	2492NH	28148	10.5		50	50	0	50	48	48	48	48	47	47					48
IJseendplein 26	2492NH	28128	10.5		50	50	0	50	47	47	47	47	47	47					47
IJseendplein 28	2492NH	28128	10.5		50	50	0	50	47	47	47	47	47	47					47
IJseendplein 28	2492NH	28148	10.5		50	50	0	50	48	48	48	48	47	47					48
IJseendplein 30	2492NH	28148	13.5		52	52	1300	50	48	48	48	48	48	48					48
IJseendplein 32	2492NH	28148	13.5		52	52	1300	50	48	48	48	48	48	48					48
IJseendplein 34	2492NH	28148	13.5		52	52	1300	50	48	48	48	48	48	48					48
IJseendplein 36	2492NH	28148	13.5		52	52	1300	50	48	48	48	48	48	48					48
IJseendplein 38	2492NH	28148	13.5		52	52	1300	50	48	48	48	48	48	48					48
IJseendplein 40	2492NH	28128	16.5		52	52	1300	50	48	48	48	48	48	48					48
IJseendplein 40	2492NH	28148	16.5		52	52	1300	50	48	48	48	48	48	48					48
IJseendplein 42	2492NH	28128	16.5		52	52	1300	50	48	48	48	48	48	48					48
IJseendplein 42	2492NH	28148	16.5		52	52	1300	50	48	48	48	48	48	48					48
IJseendplein 44	2492NH	28128	16.5		52	52	1300	50	48	48	48	48	48	48					48
IJseendplein 44	2492NH	28148	16.5		52	52	1300	50	48	48	48	48	48	48					48
IJseendplein 46	2492NH	28148	16.5		52	52	1300	50	48	48	48	48	48	48					48
IJseendplein 46	2492NH	28128	16.5		52	52	1300	50	48	48	48	48	48	48					48
IJseendplein 48	2492NH	28148	16.5		52	52	1300	50	48	48	48	48	48	48					48
IJseendplein 48	2492NH	28128	16.5		52	52	1300	50	48	48	48	48	48	48					48
IJssel 31	2491BW	20375	4.5		57	58	3000	57	56	56	56	56	56	56					56
Jan Bootlaan 1	2493BK	20402	7.5		56	60	3600	56	56	56	56	56	56	56					56
Jan Bootlaan 2	2493BL	20327	7.5		58	61	3900	58	58	58	58	58	58	58					58
Jan Bootlaan 2	2493BL	20338	7.5		58	61	3900	58	58	58	58	58	58	58					58
Jan Bootlaan 3	2493BK	20404	7.5		56	59	3300	56	56	56	56	56	56	56					56
Jan Bootlaan 4	2493BL	20368	7.5		57	60	3600	57	57	57	57	57	57	57					57
Jan Bootlaan 4	2493BL	20332	7.5		57	60	3600	57	57	57	57	57	57	57					57
Jan Bootlaan 5	2493BK	20416	7.5		56	58	3000	56	56	56	56	56	56	56					56
Jan Bootlaan 6	2493BL	20346	7.5		57	59	3300	57	57	57	57	57	57	57					57
Jan Bootlaan 7	2493BK	20448	7.5		55	57	2700	55	55	55	55	55	55	55					55
Jan Bootlaan 8	2493BL	20394	7.5		56	57	2700	55	55	55	55	55	55	55					55
Jan Bootlaan 9	2493BK	20460	7.5		55	59	3300	55	55	55	55	55	55	55					55
Jan Bootlaan 10	2493BL	20409	7.5		55	58	3000	55	55	55	55	55	55	55					55
Jan Bootlaan 11	2493BK	20471	7.5		55	59	3300	55	55	55	55	55	55	55					55
Jan Bootlaan 13	2493BK	20478	7.5		54	55	2100	54	54	54	54	54	54	54					54
Jan Bootlaan 13	2493BK	20504	7.5		54	58	3000	54	54	54	54	54	54	54					54
Jan Bootlaan 15	2493BK	20517	7.5		54	58	3000	54	54	54	54	54	54	54					54
Jan Bootlaan 16	2493BL	20469	7.5		56	58	3000	55	55	55	55	55	55	55					55
Jan Bootlaan 17	2493BK	20533	7.5		54	58	3000	54	54	54	54	54	54	54					54
Jan Bootlaan 19	2493BK	20545	7.5		54	58	3000	54	54	54	54	54	54	54					54
Jan Bootlaan 20	2493BL	20518	7.5		55	58	3000	55	55	55	55	55	55	55					55
Jan Bootlaan 20	2493BL	20480	7.5		55	58	3000	55	55	55	55	55	55	55					55
Jan Bootlaan 21	2493BK	20559	7.5		54	58	3000	54	54	54	54	54	54	54					54

Gemeente: 's-Gravenhage

Adres en postcode		ID Rekenmodel	Hoogte	Sanering (AIBIC)	Geluidsbelasting zonder aanvullende maatregelen [dB]	Geluidsbelasting standaard akoestische situatie [dB]	Reductiepunten	Streefwaarde [dB]	Z0440m	Z0540m	Z2542m	Z3542m	Z3543m	Z3544m					Toekomst met geadviseerde maatregel(en) [dB]
Jan Bootlaan 22	2493BL	20498	7.5		55	57	2700	55	55	55	55	55	55	55					55
Jan Bootlaan 23	2493BK	20574	7.5		54	58	3000	54	54	54	54	54	54	54					54
Jan Bootlaan 24	2493BL	20510	7.5		56	58	3000	55	55	55	55	55	55	55					55
Jan Bootlaan 25	2493BK	20603	7.5		55	58	3000	55	54	54	54	54	54	54					54
Jan Bootlaan 26	2493BL	20521	7.5		56	58	3000	56	55	55	55	55	55	55					55
Jan Bootlaan 27	2493BK	20604	7.5		54	56	2400	54	53	53	53	53	53	53					53
Jan Bootlaan 28	2493BL	20534	7.5		56	58	3000	56	56	56	56	56	56	56					56
Jan Bootlaan 29	2493BK	20618	7.5		54	56	2400	53	53	53	53	53	53	53					53
Jan Bootlaan 30	2493BL	20548	7.5		56	58	3000	56	55	55	55	55	55	55					55
Jan Bootlaan 31	2493BK	20666	7.5		53	56	2400	53	53	53	53	53	53	53					53
Jan Bootlaan 32	2493BL	20563	7.5		56	58	3000	55	55	55	55	55	55	55					55
Jan Bootlaan 33	2493BK	20682	7.5		53	56	2400	53	53	53	53	53	53	53					53
Jan Bootlaan 34	2493BL	20612	7.5		54	57	2700	54	54	54	54	54	54	54					54
Jan Bootlaan 36	2493BL	20590	7.5		55	58	3000	55	55	55	55	55	55	55					55
Jan Bootlaan 37	2493BK	20705	7.5		55	57	2700	54	54	54	54	54	54	54					54
Jan Bootlaan 38	2493BL	20596	7.5		56	58	3000	56	55	55	55	55	55	55					55
Jan Bootlaan 39	2493BK	20719	7.5		55	57	2700	54	54	54	54	54	54	54					54
Jan Bootlaan 40	2493BL	20643	7.5		54	56	2400	53	53	53	53	53	53	53					53
Jan Bootlaan 41	2493BK	20735	7.5		55	57	2700	55	55	54	54	54	54	54					54
Jan Bootlaan 42	2493BL	20657	7.5		56	58	3000	56	56	56	56	56	56	56					56
Jan Bootlaan 43	2493BK	20708	7.5		55	57	2700	55	55	55	55	55	55	55					55
Jan Bootlaan 44	2493BL	20671	7.5		56	58	3000	56	56	56	56	56	56	56					56
Jan Bootlaan 46	2493BL	20689	7.5		53	55	2100	53	53	53	53	53	53	53					53
Jan Bootlaan 47	2493BK	20777	7.5		55	57	2700	55	55	55	55	55	55	55					55
Jan Bootlaan 48	2493BL	20702	7.5		56	58	3000	56	56	56	56	56	56	56					56
Jo Hendrichslaan 3	2493CL	21209	7.5		55	56	2400	54	53	53	53	53	53	53					53
Jo Hendrichslaan 4	2493CL	21114	7.5		56	57	2700	55	54	54	54	54	54	54					54
Jo Hendrichslaan 5	2493CL	21227	7.5		55	56	2400	54	54	54	54	54	54	54					54
Jo Hendrichslaan 6	2493CL	21127	7.5		55	56	2400	54	54	54	54	54	54	54					54
Jo Hendrichslaan 7	2493CL	21240	7.5		55	55	2100	54	53	53	53	53	53	53					53
Jo Hendrichslaan 8	2493CL	21141	7.5		55	55	2100	54	53	53	53	53	53	53					53
Jo Hendrichslaan 9	2493CL	21253	7.5		54	55	2100	53	53	53	53	53	53	53					53
Jo Hendrichslaan 10	2493CL	21160	7.5		54	55	2100	53	53	53	53	53	53	53					53
Jo Hendrichslaan 11	2493CL	21270	7.5		54	55	2100	53	53	53	53	53	53	53					53
Jo Hendrichslaan 12	2493CL	21182	7.5		54	55	2100	53	53	53	53	53	53	53					53
Jo Hendrichslaan 13	2493CL	21291	7.5		54	54	1900	53	53	53	53	53	53	53					53
Jo Hendrichslaan 14	2493CL	21182	7.5		54	55	2100	53	53	53	53	53	53	53					53
Jo Hendrichslaan 15	2493CL	21378	7.5		54	54	1900	53	53	53	53	53	53	53					53
Jo Hendrichslaan 16	2493CL	21182	7.5		54	55	2100	53	53	53	53	53	53	53					53
Jo Hendrichslaan 17	2493CL	21386	7.5		53	53	1600	52	52	52	51	52	51	51					52
Jo Hendrichslaan 18	2493CL	21258	7.5		52	53	1600	51	51	51	51	51	51	51					51
Jo Hendrichslaan 19	2493CL	21411	10.5		56	56	2400	55	54	54	54	54	54	54					54
Jo Hendrichslaan 20	2493CL	21258	7.5		52	53	1600	51	51	51	51	51	51	51					51
Jo Hendrichslaan 21	2493CL	21424	7.5		53	53	1600	52	51	51	51	51	51	51					51
Jo Hendrichslaan 22	2493CL	21278	7.5		53	53	1600	51	51	51	51	51	51	51					51
Jo Hendrichslaan 23	2493CL	21444	7.5		53	53	1600	52	51	51	51	51	51	51					51
Jo Hendrichslaan 24	2493CL	21300	7.5		53	53	1600	51	51	51	51	51	51	51					51
Jo Hendrichslaan 25	2493CL	21464	7.5		53	53	1600	51	51	51	51	51	51	51					51
Jo Hendrichslaan 26	2493CL	21315	7.5		53	53	1600	51	51	51	51	51	51	51					51
Jo Hendrichslaan 27	2493CL	21480	7.5		53	53	1600	51	51	51	51	51	51	51					51
Jo Hendrichslaan 28	2493CL	21329	7.5		53	53	1600	51	51	51	51	51	51	51					51
Jo Hendrichslaan 29	2493CL	21498	7.5		52	53	1600	51	51	51	51	51	51	51					51

Gemeente: 's-Gravenhage

Adres en postcode		ID Rekenmodel	Hoogte	Sanering (AIBIC)	Geluidsbelasting zonder aanvullende maatregelen [dB]	Geluidsbelasting standaard akoestische situatie [dB]	Reductiepunten	Streefwaarde [dB]	Z0440m	Z0540m	Z2542m	Z3542m	Z3543m	Z3544m					Toekomst met geadviseerde maatregel(en) [dB]
Jo Hendrichslaan 30	2493CL	21344	7.5		53	53	1600	51	51	51	51	51	51	51					51
Jo Hendrichslaan 31	2493CL	21582	7.5		55	55	2100	53	53	53	53	53	53	53					53
Jo Hendrichslaan 32	2493CL	21362	7.5		53	54	1900	52	52	52	52	52	52	52					52
Jo Hendrichslaan 34	2493CL	21380	7.5		53	54	1900	52	52	52	52	52	52	52					52
Jo Hendrichslaan 36	2493CL	21407	7.5		53	54	1900	52	52	52	52	52	52	52					52
Jo Hendrichslaan 38	2493CL	21532	7.5		53	54	1900	52	52	52	52	52	52	52					52
Jo van Cappelleveenlaan 1	2493AR	19919	7.5		59	60	3600	58	58	58	58	58	58	58					58
Jo van Cappelleveenlaan 2	2493AR	19980	7.5		56	58	3000	56	56	56	56	56	56	56					56
Jo van Cappelleveenlaan 3	2493AR	19885	7.5		59	60	3600	58	58	58	58	58	58	58					58
Jo van Cappelleveenlaan 4	2493AR	19948	7.5		55	57	2700	55	55	55	55	55	55	55					55
Jo van Cappelleveenlaan 5	2493AR	19864	7.5		59	60	3600	58	58	58	58	58	58	58					58
Jo van Cappelleveenlaan 7	2493AR	20154	7.5		60	61	3900	60	60	60	60	60	60	60					60
Jo van Cappelleveenlaan 8	2493AR	19867	7.5		59	63	4400	59	59	59	59	59	59	59					59
Judostraat 1	2492VA	26037	7.5		67	67	8100	59	59	59	58	58	58	58					58
Judostraat 2	2492VA	26134	7.5		64	64	4700	58	58	57	57	57	57	57					57
Judostraat 3	2492VA	29394	7.5		65	65	5000	58	58	58	58	58	58	58					58
Judostraat 4	2492VA	26147	7.5		63	63	4400	57	*58*	57	57	57	57	57					57
Judostraat 5	2492VA	26082	7.5		64	64	4700	57	*58*	57	57	57	57	57					57
Judostraat 6	2492VA	26178	7.5		63	63	4400	57	*58*	57	57	57	57	57					57
Judostraat 7	2492VA	26172	7.5		62	62	4100	53	53	52	52	52	52	52					52
Judostraat 8	2492VA	26209	7.5		62	62	4100	57	57	57	57	57	57	57					57
Judostraat 9	2492VA	26136	7.5		64	64	4700	56	*57*	56	56	56	56	56					56
Judostraat 10	2492VA	29477	7.5		59	59	3300	53	53	52	52	52	52	52					52
Judostraat 11	2492VA	26237	7.5		61	61	3900	53	52	52	52	52	52	52					52
Judostraat 12	2492VA	29478	7.5		59	59	3300	54	53	53	52	52	52	52					52
Judostraat 12	2492VA	29480	7.5		59	59	3300	54	*55*	54	54	54	54	54					54
Judostraat 13	2492VA	26199	7.5		63	63	4400	56	56	56	56	56	56	56					56
Judostraat 15	2492VA	29482	7.5		61	61	3900	56	56	56	56	56	55	55					55
Judostraat 15	2492VA	29483	7.5		61	61	3900	53	52	52	52	52	52	52					52
Judostraat 17	2492VA	29475	7.5		63	63	4400	56	56	56	56	56	56	56					56
Judostraat 19	2492VA	26503	7.5		62	62	4100	57	56	56	55	55	55	54					55
Judostraat 19	2492VA	26503	4.5		62	62	4100	56	54	54	53	53	53	53					53
Kaatsbaan 1	2492WN	26141	7.5		58	58	3000	54	53	53	53	53	53	53					53
Kaatsbaan 2	2492WN	26307	7.5		57	57	2700	53	53	53	53	53	53	52					53
Kaatsbaan 3	2492WN	26174	7.5		58	58	3000	53	53	53	53	53	52	52					53
Kaatsbaan 4	2492WN	26367	7.5		55	55	2100	51	51	51	51	51	51	50					51
Kaatsbaan 5	2492WN	26192	7.5		56	56	2400	53	53	52	52	52	52	52					52
Kaatsbaan 6	2492WN	26396	7.5		55	55	2100	51	50	50	50	50	50	50					50
Kaatsbaan 7	2492WN	26219	7.5		57	57	2700	52	52	52	52	52	52	52					52
Kaatsbaan 8	2492WN	26423	7.5		55	55	2100	50	50	50	50	50	50	50					50
Kaatsbaan 9	2492WN	26243	7.5		58	58	3000	53	53	52	52	52	52	52					52
Kaatsbaan 10	2492WN	26448	7.5		55	55	2100	50	50	50	50	50	50	50					50
Kaatsbaan 11	2492WN	26285	7.5		58	58	3000	53	52	52	52	52	52	52					52
Kaatsbaan 12	2492WN	26471	7.5		55	55	2100	50	50	50	50	50	50	50					50
Kaatsbaan 13	2492WN	26321	7.5		58	58	3000	53	53	53	52	52	52	52					52
Kaatsbaan 14	2492WN	26497	7.5		55	55	2100	50	50	50	50	50	49	49					50
Kaatsbaan 15	2492WN	26342	7.5		58	58	3000	53	53	53	53	53	52	52					53
Kaatsbaan 16	2492WN	26676	7.5		54	54	1900	51	51	50	50	50	50	50					50
Kaatsbaan 17	2492WN	26366	7.5		58	58	3000	53	53	53	53	53	53	53					53
Kaatsbaan 18	2492WN	26685	7.5		54	54	1900	51	50	50	49	49	49	49					49
Kaatsbaan 19	2492WN	26394	7.5		58	58	3000	54	53	53	53	53	53	53					53
Kaatsbaan 20	2492WN	26703	7.5		53	53	1600	50	48	48	48	48	48	48					48

Gemeente: 's-Gravenhage

Adres en postcode		ID Rekenmodel	Hoogte	Sanering (AIBIC)	Geluidsbelasting zonder aanvullende maatregelen [dB]	Geluidsbelasting standaard akoestische situatie [dB]	Reductiepunten	Streefwaarde [dB]	Z0440m	Z0540m	Z2542m	Z3542m	Z3543m	Z3544m					Toekomst met geadviseerde maatregel(en) [dB]
Kaatsbaan 21	2492WN	26449	7.5		58	58	3000	54	54	54	54	54	54	54					54
Kaatsbaan 22	2492WN	26739	7.5		53	53	1600	50	49	49	49	49	49	49					49
Kaatsbaan 23	2492WN	26504	7.5		57	57	2700	53	53	52	52	52	52	52					52
Kaatsbaan 25	2492WN	26524	7.5		58	58	3000	53	53	53	53	53	52	52					53
Kaatsbaan 27	2492WN	26545	7.5		58	58	3000	54	53	53	53	53	53	53					53
Kaatsbaan 29	2492WN	26566	7.5		58	58	3000	53	53	53	52	52	52	52					52
Kaatsbaan 31	2492WN	26607	7.5		58	58	3000	53	53	53	53	53	53	52					53
Kaatsbaan 33	2492WN	26630	7.5		57	57	2700	52	52	52	51	51	51	51					51
Kaatsbaan 35	2492WN	26791	7.5		57	57	2700	52	51	51	51	51	51	51					51
Kaatsbaan 37	2492WN	26812	7.5		57	57	2700	52	51	51	51	51	51	51					51
Kaatsbaan 39	2492WN	26853	7.5		57	57	2700	52	52	51	51	51	51	51					51
Kaatsbaan 41	2492WN	26862	7.5		54	54	1900	51	50	50	50	50	50	50					50
Kamilleveld 2	2492KG	23596	4.5		62	62	4100	58	58	58	57	57	57	57					57
Kamilleveld 2	2492KG	23596	7.5		62	62	4100	58	*59*	58	58	58	58	58					58
Kamilleveld 4	2492KG	23676	7.5		60	60	3600	56	56	55	55	55	55	55					55
Kamilleveld 6	2492KG	23716	7.5		60	60	3600	55	*56*	55	55	55	55	55					55
Kamilleveld 8	2492KG	23737	7.5		60	60	3600	55	*56*	55	55	55	55	54					55
Kamilleveld 10	2492KG	23758	7.5		60	60	3600	55	55	54	54	54	54	54					54
Kamilleveld 12	2492KG	23793	7.5		60	60	3600	55	55	54	54	54	54	54					54
Kamilleveld 14	2492KG	23840	7.5		60	60	3600	55	55	54	54	54	54	54					54
Kamilleveld 16	2492KG	23860	7.5		59	59	3300	54	54	54	53	53	53	53					53
Kamilleveld 18	2492KG	23904	7.5		59	59	3300	54	54	54	53	53	53	53					53
Kamilleveld 20	2492KG	23919	7.5		59	59	3300	54	54	54	53	53	53	53					53
Kamilleveld 22	2492KG	23982	7.5		58	58	3000	53	*54*	53	53	52	52	52					52
Kamilleveld 24	2492KG	23910	7.5		58	58	3000	54	*55*	*55*	54	54	54	54					54
Kamilleveld 26	2492KG	24042	7.5		59	59	3300	55	*56*	55	55	55	55	55					55
Kamilleveld 28	2492KG	24083	7.5		58	58	3000	54	*55*	*55*	54	54	54	54					54
Kamilleveld 30	2492KG	24127	7.5		58	58	3000	55	55	55	54	54	54	54					54
Kamilleveld 32	2492KG	24184	7.5		57	57	2700	54	*55*	54	54	54	54	54					54
Kamilleveld 34	2492KG	24238	7.5		57	57	2700	53	*54*	*54*	53	53	53	53					53
Kamilleveld 36	2492KG	24279	7.5		55	55	2100	52	52	52	51	51	51	51					51
Kamilleveld 38	2492KG	24327	7.5		57	57	2700	53	*54*	*54*	53	53	53	53					53
Kamilleveld 40	2492KG	24380	7.5		56	56	2400	53	*54*	53	53	53	53	53					53
Kamilleveld 42	2492KG	24418	7.5		56	56	2400	53	53	53	53	53	53	52					53
Kamilleveld 44	2492KG	24477	7.5		56	56	2400	53	53	53	53	53	53	53					53
Kamilleveld 48	2492KG	24584	7.5		55	55	2100	52	*53*	*53*	*53*	52	52	52					52
Kamilleveld 50	2492KG	24648	7.5		55	55	2100	52	*53*	*53*	52	52	52	52					52
Kamilleveld 52	2492KG	24685	7.5		55	55	2100	52	*53*	*53*	52	52	52	52					52
Kamilleveld 54	2492KG	24722	7.5		55	55	2100	52	*53*	*53*	52	52	52	52					52
Kamilleveld 56	2492KG	24777	7.5		54	55	2100	52	*53*	*53*	52	52	52	52					52
Kamilleveld 58	2492KH	24852	7.5		55	55	2100	52	*53*	*53*	*53*	52	52	52					52
Kamilleveld 60	2492KH	24905	7.5		54	54	1900	52	52	52	52	52	51	52					51
Kamilleveld 62	2492KH	24947	7.5		54	54	1900	51	*52*	*52*	51	51	51	51					51
Kamilleveld 64	2492KH	24994	7.5		54	54	1900	51	*52*	*52*	51	51	51	51					51
Kamilleveld 66	2492KH	25040	7.5		54	54	1900	52	52	52	51	51	51	51					51
Kamilleveld 68	2492KH	25085	7.5		53	53	1600	51	51	51	51	51	51	51					51
Kamilleveld 70	2492KH	25124	7.5		53	53	1600	51	51	51	50	50	50	50					50
Kamilleveld 70	2492KH	25146	7.5		53	53	1600	51	*52*	*52*	51	51	51	51					51
Kamilleveld 72	2492KH	25175	7.5		53	54	1900	51	*52*	*52*	51	51	51	51					51
Kamilleveld 74	2492KH	25239	7.5		54	54	1900	52	52	52	52	51	51	51					51
Kamilleveld 76	2492KH	25275	7.5		53	53	1600	51	*52*	*52*	51	51	51	51					51
Kamilleveld 78	2492KH	25359	7.5		52	52	1300	50	50	50	50	50	50	50					50

Gemeente: 's-Gravenhage

Adres en postcode		ID Rekenmodel	Hoogte	Sanering (AIBIC)	Geluidsbelasting zonder aanvullende maatregelen [dB]	Geluidsbelasting standaard akoestische situatie [dB]	Reductiepunten	Streefwaarde [dB]	Z0440m	Z0540m	Z2542m	Z3542m	Z3543m	Z3544m					Toekomst met geadviseerde maatregel(en) [dB]
Kamilleveld 80	2492KH	25371	7.5		53	54	1900	51	51	51	51	51	51	51					51
Kamilleveld 82	2492KH	25417	7.5		52	53	1600	50	50	50	50	50	50	50					50
Kamilleveld 84	2492KH	25447	7.5		53	53	1600	51	51	51	50	50	50	50					50
Kamilleveld 86	2492KH	25477	7.5		52	53	1600	51	51	51	50	50	50	50					50
Kamilleveld 88	2492KH	25496	7.5		53	53	1600	51	51	51	51	51	51	51					51
Kamilleveld 90	2492KH	25524	7.5		53	53	1600	51	51	51	51	51	51	51					51
Kamilleveld 94	2492KH	25588	7.5		53	53	1600	51	51	51	51	51	51	51					51
Kamilleveld 96	2492KH	25615	7.5		53	53	1600	51	51	51	51	51	51	51					51
Kamilleveld 98	2492KH	25650	7.5		52	52	1300	50	50	50	50	50	50	50					50
Kamilleveld 100	2492KH	25678	7.5		52	52	1300	50	50	49	49	49	49	49					49
Kamilleveld 102	2492KH	25777	7.5		53	53	1600	51	51	51	51	51	51	51					51
Kamilleveld 104	2492KH	25833	7.5		52	52	1300	51	51	51	51	50	50	50					50
Kamilleveld 106	2492KH	25863	7.5		52	52	1300	50	50	50	50	50	50	50					50
Kamilleveld 108	2492KH	25895	7.5		52	52	1300	50	50	50	50	50	50	50					50
Kamilleveld 112	2492KH	25980	7.5		52	52	1300	50	50	50	50	50	50	50					50
Kamilleveld 118	2492KH	26073	7.5		52	52	1300	50	50	50	50	50	50	50					50
Kamilleveld 120	2492KH	26081	7.5		52	52	1300	50	50	50	50	50	50	50					50
Kamilleveld 124	2492KH	26157	7.5		52	52	1300	50	50	50	50	50	50	50					50
Kampioensingel 1	2492WT	25409	7.5		56	56	2400	52	52	52	52	51	51	51					51
Kampioensingel 3	2492WT	25467	7.5		58	58	3000	52	52	52	52	52	52	52					52
Kampioensingel 5	2492WT	25475	7.5		55	55	2100	51	51	50	50	50	50	50					50
Kampioensingel 5	2492WT	25398	7.5		55	55	2100	52	52	52	52	52	52	52					52
Kampioensingel 7	2492WT	25506	7.5		57	57	2700	52	52	52	52	52	52	52					52
Kampioensingel 9	2492WT	25459	7.5		55	55	2100	51	52	52	52	52	52	51					51
Kampioensingel 9	2492WT	25533	7.5		55	56	2400	52	52	52	52	52	52	51					52
Kampioensingel 11	2492WT	25585	7.5		56	56	2400	52	51	51	51	51	51	51					51
Kampioensingel 13	2492WT	25614	7.5		56	56	2400	52	51	51	51	51	51	51					51
Kampioensingel 15	2492WT	25622	7.5		55	56	2400	52	52	51	51	51	51	51					51
Kampioensingel 17	2492WT	25644	7.5		56	56	2400	53	53	52	52	52	52	52					52
Kampioensingel 19	2492WT	25667	7.5		56	56	2400	53	52	52	52	52	52	52					52
Kampioensingel 21	2492WT	25794	7.5		56	57	2700	52	52	52	52	52	52	52					52
Kampioensingel 23	2492WT	25818	7.5		57	57	2700	53	53	53	53	52	52	52					52
Kampioensingel 25	2492WT	25872	7.5		56	56	2400	52	52	52	52	51	51	51					51
Kampioensingel 27	2492WT	25905	7.5		56	56	2400	52	52	52	51	51	51	51					51
Kampioensingel 29	2492WT	25920	7.5		54	54	1900	51	50	50	50	50	50	50					50
Kampioensingel 31	2492WT	25950	7.5		56	56	2400	52	52	52	51	51	51	51					51
Kampioensingel 33	2492WT	25983	7.5		56	56	2400	52	52	52	52	52	51	51					52
Kampioensingel 35	2492WT	26032	7.5		57	57	2700	52	52	51	51	51	51	51					51
Kampioensingel 37	2492WT	26177	7.5		53	53	1600	50	48	48	48	48	48	48					48
Kampioensingel 39	2492WT	26207	7.5		52	52	1300	50	48	48	48	48	48	47					48
Kampioensingel 41	2492WT	26241	7.5		52	52	1300	50	48	48	48	48	47	47					48
Kampioensingel 43	2492WT	26269	7.5		52	52	1300	50	48	48	47	47	47	47					47
Kampioensingel 45	2492WT	26212	7.5		51	51	1000	50	47	46	46	46	46	46					46
Kattestaartveld 1	2492LM	25845	4.5		51	51	1000	50	50	50	50	50	50	50					50
Kattestaartveld 3	2492LM	25845	4.5		51	51	1000	50	50	50	50	50	50	50					50
Kattestaartveld 5	2492LM	25845	7.5		53	53	1600	51	51	51	51	51	51	51					51
Kattestaartveld 7	2492LM	25845	7.5		53	53	1600	51	51	51	51	51	51	51					51
Kattestaartveld 9	2492LM	25845	10.5		53	53	1600	51	51	51	50	50	50	50					50
Kattestaartveld 11	2492LM	25845	10.5		53	53	1600	51	51	51	50	50	50	50					50
Kattestaartveld 13	2492LM	25845	13.5		53	53	1600	51	51	51	50	50	50	50					50
Kattestaartveld 15	2492LM	25845	13.5		53	53	1600	51	51	51	50	50	50	50					50
Kattestaartveld 17	2492LM	25845	16.5		53	53	1600	51	51	51	50	50	50	50					50

Gemeente: 's-Gravenhage

Adres en postcode		ID Rekenmodel	Hoogte	Sanering (AIBIC)	Geluidsbelasting zonder aanvullende maatregelen [dB]	Geluidsbelasting standaard akoestische situatie [dB]	Reductiepunten	Streefwaarde [dB]	Z0440m	Z0540m	Z2542m	Z3542m	Z3543m	Z3544m					Toekomst met geadviseerde maatregel(en) [dB]
Kattestaartveld 19	2492LM	25668	4.5		51	51	1000	50	50	50	50	50	50	50					50
Kattestaartveld 21	2492LM	25668	4.5		51	51	1000	50	50	50	50	50	50	50					50
Kattestaartveld 23	2492LM	25668	7.5		53	53	1600	52	51	51	51	51	51	51					51
Kattestaartveld 25	2492LM	25668	7.5		53	53	1600	52	51	51	51	51	51	51					51
Kattestaartveld 27	2492LM	25668	10.5		53	53	1600	51	51	51	51	51	51	51					51
Kattestaartveld 29	2492LM	25668	10.5		53	53	1600	51	51	51	51	51	51	51					51
Kattestaartveld 31	2492LM	25668	13.5		53	53	1600	51	51	51	51	51	50	50					51
Kattestaartveld 33	2492LM	25668	13.5		53	53	1600	51	51	51	51	51	50	50					51
Kattestaartveld 35	2492LM	25668	16.5		53	53	1600	51	51	51	51	51	51	51					51
Kattestaartveld 37	2492LM	25420	4.5		51	51	1000	50	50	50	50	50	50	50					50
Kattestaartveld 39	2492LM	25420	4.5		51	51	1000	50	50	50	50	50	50	50					50
Kattestaartveld 41	2492LM	25420	7.5		53	53	1600	52	52	52	51	51	51	51					51
Kattestaartveld 43	2492LM	25420	7.5		53	53	1600	52	52	52	51	51	51	51					51
Kattestaartveld 45	2492LM	25420	10.5		53	53	1600	51	51	51	51	51	51	51					51
Kattestaartveld 47	2492LM	25420	10.5		53	53	1600	51	51	51	51	51	51	51					51
Kattestaartveld 49	2492LM	25420	13.5		52	52	1300	51	51	51	51	51	51	51					51
Kattestaartveld 51	2492LM	25420	13.5		52	52	1300	51	51	51	51	51	51	51					51
Kattestaartveld 53	2492LM	25420	16.5		53	53	1600	51	51	51	51	51	51	51					51
Kattestaartveld 55	2492LM	25209	4.5		51	51	1000	50	50	50	50	50	50	50					50
Kattestaartveld 57	2492LM	25209	4.5		51	51	1000	50	50	50	50	50	50	50					50
Kattestaartveld 59	2492LM	25209	7.5		53	53	1600	52	51	51	51	51	51	51					51
Kattestaartveld 61	2492LM	25209	7.5		53	53	1600	52	51	51	51	51	51	51					51
Kattestaartveld 63	2492LM	25209	10.5		53	53	1600	51	51	51	51	51	51	51					51
Kattestaartveld 65	2492LM	25209	10.5		53	53	1600	51	51	51	51	51	51	51					51
Kattestaartveld 67	2492LM	25209	13.5		53	53	1600	51	51	51	51	51	51	51					51
Kattestaartveld 69	2492LM	25209	13.5		53	53	1600	51	51	51	51	51	51	51					51
Kattestaartveld 71	2492LM	25209	16.5		54	54	1900	52	52	51	51	51	51	51					51
Kegelbaan 2	2492WL	26397	7.5		59	59	3300	53	53	53	53	53	53	52					53
Kegelbaan 4	2492WL	26429	7.5		59	59	3300	52	52	52	52	52	52	52					52
Kegelbaan 6	2492WL	26453	7.5		58	58	3000	52	52	51	51	51	51	51					51
Kegelbaan 8	2492WL	26478	7.5		58	58	3000	52	52	51	51	51	51	51					51
Kegelbaan 10	2492WL	26510	7.5		58	58	3000	52	52	51	51	51	51	51					51
Kegelbaan 12	2492WL	26523	7.5		58	58	3000	52	52	52	52	52	51	51					52
Kegelbaan 14	2492WL	26544	7.5		57	57	2700	52	52	51	51	51	51	51					51
Kegelbaan 16	2492WL	26564	7.5		57	57	2700	52	52	52	52	52	51	51					52
Kegelbaan 18	2492WL	26585	7.5		57	57	2700	52	52	52	52	52	52	52					52
Kegelbaan 20	2492WL	26539	7.5		57	57	2700	53	53	52	52	52	52	52					52
Kegelbaan 20	2492WL	26623	7.5		57	57	2700	52	52	52	52	52	51	51					52
Kegelbaan 22	2492WL	26659	7.5		58	58	3000	54	54	54	54	54	53	53					54
Kegelbaan 24	2492WL	26734	7.5		57	57	2700	52	52	52	52	52	52	51					52
Kegelbaan 26	2492WL	26755	7.5		57	57	2700	52	52	51	51	51	51	51					51
Kegelbaan 28	2492WL	26776	7.5		56	57	2700	52	52	51	51	51	51	51					51
Kegelbaan 30	2492WL	26803	7.5		56	56	2400	51	51	51	51	51	51	50					51
Kegelbaan 32	2492WL	26825	7.5		56	56	2400	51	51	51	51	51	50	50					51
Kegelbaan 34	2492WL	26852	7.5		57	57	2700	51	51	51	51	51	51	50					51
Kegelbaan 36	2492WL	27007	7.5		56	56	2400	51	50	50	50	50	50	50					50
Kegelbaan 38	2492WL	27021	7.5		56	56	2400	50	50	50	49	49	49	49					49
Kegelbaan 40	2492WL	27043	7.5		56	56	2400	51	50	50	50	50	49	49					50
Kegelbaan 42	2492WL	27060	7.5		56	56	2400	51	50	50	50	50	49	49					50
Klaproosveld 1	2492LX	24041	4.5		51	51	1000	50	49	49	49	49	49	49					49
Klaproosveld 1	2492LX	23995	4.5		51	51	1000	50	49	48	48	48	48	48					48
Klaproosveld 2	2492LX	23995	4.5		51	51	1000	50	49	48	48	48	48	48					48

Gemeente: 's-Gravenhage

Adres en postcode		ID Rekenmodel	Hoogte	Sanering (AIBIC)	Geluidsbelasting zonder aanvullende maatregelen [dB]	Geluidsbelasting standaard akoestische situatie [dB]	Reductiepunten	Streefwaarde [dB]	Z0440m	Z0540m	Z2542m	Z3542m	Z3543m	Z3544m					Toekomst met geadviseerde maatregel(en) [dB]
Klaproosveld 2	2492LX	24041	4.5		51	51	1000	50	49	49	49	49	49	49					49
Klaproosveld 3	2492LX	23995	4.5		51	51	1000	50	49	48	48	48	48	48					48
Klaproosveld 3	2492LX	24041	4.5		51	51	1000	50	49	49	49	49	49	49					49
Klaproosveld 4	2492LX	23995	7.5		52	52	1300	50	50	50	50	50	50	50					50
Klaproosveld 4	2492LX	24041	7.5		52	52	1300	50	50	50	50	50	50	50					50
Klaproosveld 5	2492LX	23995	7.5		52	52	1300	50	50	50	50	50	50	50					50
Klaproosveld 5	2492LX	24041	7.5		52	52	1300	50	50	50	50	50	50	50					50
Klaproosveld 6	2492LX	23995	7.5		52	52	1300	50	50	50	50	50	50	50					50
Klaproosveld 6	2492LX	24041	7.5		52	52	1300	50	50	50	50	50	50	50					50
Klaproosveld 7	2492LX	24041	10.5		53	53	1600	51	51	51	51	51	51	51					51
Klaproosveld 7	2492LX	23995	10.5		53	53	1600	51	51	51	51	51	51	51					51
Klaproosveld 8	2492LX	23995	10.5		53	53	1600	51	51	51	51	51	51	51					51
Klaproosveld 8	2492LX	24041	10.5		53	53	1600	51	51	51	51	51	51	51					51
Klaproosveld 9	2492LX	24041	10.5		53	53	1600	51	51	51	51	51	51	51					51
Klaproosveld 9	2492LX	23995	10.5		53	53	1600	51	51	51	51	51	51	51					51
Klaproosveld 10	2492LX	24041	13.5		53	53	1600	51	51	51	51	51	51	51					51
Klaproosveld 10	2492LX	23995	13.5		53	53	1600	51	51	51	51	51	51	51					51
Klaproosveld 11	2492LX	23995	13.5		53	53	1600	51	51	51	51	51	51	51					51
Klaproosveld 11	2492LX	24041	13.5		53	53	1600	51	51	51	51	51	51	51					51
Klaproosveld 12	2492LX	23995	13.5		53	53	1600	51	51	51	51	51	51	51					51
Klaproosveld 12	2492LX	24041	13.5		53	53	1600	51	51	51	51	51	51	51					51
Klaproosveld 13	2492LX	24534	4.5		50	50	0	50	49	48	48	48	48	48					48
Klaproosveld 14	2492LX	24534	4.5		50	50	0	50	49	48	48	48	48	48					48
Klaproosveld 15	2492LX	24534	4.5		50	50	0	50	49	48	48	48	48	48					48
Klaproosveld 16	2492LX	24534	4.5		50	50	0	50	49	48	48	48	48	48					48
Klaproosveld 17	2492LX	24534	4.5		50	50	0	50	49	48	48	48	48	48					48
Klaproosveld 18	2492LX	24534	4.5		50	50	0	50	49	48	48	48	48	48					48
Klaproosveld 19	2492LX	24534	4.5		50	50	0	50	49	48	48	48	48	48					48
Klaproosveld 20	2492LX	24534	4.5		50	50	0	50	49	48	48	48	48	48					48
Klaproosveld 21	2492LX	24534	7.5		52	52	1300	50	49	49	49	49	49	49					49
Klaproosveld 22	2492LX	24534	7.5		52	52	1300	50	49	49	49	49	49	49					49
Klaproosveld 23	2492LX	24534	7.5		52	52	1300	50	49	49	49	49	49	49					49
Klaproosveld 24	2492LX	24534	7.5		52	52	1300	50	49	49	49	49	49	49					49
Klaproosveld 25	2492LX	24534	7.5		52	52	1300	50	49	49	49	49	49	49					49
Klaproosveld 26	2492LX	24534	7.5		52	52	1300	50	49	49	49	49	49	49					49
Klaproosveld 27	2492LX	24534	7.5		52	52	1300	50	49	49	49	49	49	49					49
Klaproosveld 28	2492LX	24534	7.5		52	52	1300	50	49	49	49	49	49	49					49
Klaproosveld 29	2492LX	24534	10.5		52	52	1300	50	50	50	50	50	50	50					50
Klaproosveld 30	2492LX	24534	10.5		52	52	1300	50	50	50	50	50	50	50					50
Klaproosveld 31	2492LX	24534	10.5		52	52	1300	50	50	50	50	50	50	50					50
Klaproosveld 32	2492LX	24534	10.5		52	52	1300	50	50	50	50	50	50	50					50
Klaproosveld 33	2492LX	24534	10.5		52	52	1300	50	50	50	50	50	50	50					50
Klaproosveld 34	2492LX	24534	10.5		52	52	1300	50	50	50	50	50	50	50					50
Klaproosveld 35	2492LX	24534	10.5		52	52	1300	50	50	50	50	50	50	50					50
Klaproosveld 36	2492LX	24534	10.5		52	52	1300	50	50	50	50	50	50	50					50
Klaproosveld 37	2492LX	24534	13.5		53	53	1600	51	51	51	51	51	51	51					51
Klaproosveld 38	2492LX	24534	13.5		53	53	1600	51	51	51	51	51	51	51					51
Klaproosveld 39	2492LX	24534	13.5		53	53	1600	51	51	51	51	51	51	51					51
Klaproosveld 40	2492LX	24534	13.5		53	53	1600	51	51	51	51	51	51	51					51
Klaproosveld 41	2492LX	24534	13.5		53	53	1600	51	51	51	51	51	51	51					51
Klaproosveld 42	2492LX	24534	13.5		53	53	1600	51	51	51	51	51	51	51					51
Klaproosveld 43	2492LX	24534	13.5		53	53	1600	51	51	51	51	51	51	51					51

Gemeente: 's-Gravenhage

Adres en postcode		ID Rekenmodel	Hoogte	Sanering (AIBIC)	Geluidsbelasting zonder aanvullende maatregelen [dB]	Geluidsbelasting standaard akoestische situatie [dB]	Reductiepunten	Streefwaarde [dB]	Z0440m	Z0540m	Z2542m	Z3542m	Z3543m	Z3544m					Toekomst met geadviseerde maatregel(en) [dB]
Klaproosveld 44	2492LX	24534	13.5		53	53	1600	51	51	51	51	51	51	51					51
Klaverveld 65	2492KA	29499	4.5		50	50	0	50	47	46	46	46	46	46					46
Klaverveld 67	2492KA	29501	4.5		51	51	1000	50	45	45	45	45	45	45					45
Klaverveld 73	2492KA	29496	4.5		51	51	1000	50	45	44	44	44	44	44					44
Klaverveld 75	2492KA	29499	7.5		53	53	1600	51	50	50	50	50	50	50					50
Klaverveld 77	2492KA	29501	7.5		54	54	1900	50	50	49	49	49	49	49					49
Klaverveld 79	2492KA	29497	7.5		50	50	0	50	45	45	45	45	45	45					45
Klaverveld 81	2492KA	29498	7.5		52	52	1300	50	50	50	50	50	50	50					50
Klaverveld 83	2492KA	29496	7.5		53	53	1600	50	48	48	48	48	47	47					48
Klaverveld 85	2492KA	29499	10.5		53	53	1600	51	51	51	51	51	51	51					51
Klaverveld 87	2492KA	29501	10.5		54	54	1900	50	49	49	49	49	49	49					49
Klaverveld 89	2492KA	29497	10.5		50	50	0	50	45	44	44	44	44	44					44
Klaverveld 91	2492KA	29498	10.5		52	53	1600	50	*51*	*51*	*51*	50	50	50					50
Klaverveld 93	2492KA	29496	10.5		53	53	1600	50	48	47	47	47	47	47					47
Klaverveld 95	2492KA	29499	13.5		53	53	1600	51	51	51	51	51	51	51					51
Klaverveld 97	2492KA	29501	13.5		54	54	1900	50	49	49	49	49	49	49					49
Klaverveld 101	2492KA	29498	13.5		52	53	1600	51	51	51	51	51	51	51					51
Klaverveld 103	2492KA	29496	13.5		53	53	1600	50	47	47	47	47	47	46					47
Klaverveld 105	2492KA	29499	16.5		54	54	1900	52	51	51	51	51	51	51					51
Klaverveld 107	2492KA	29501	16.5		54	54	1900	50	50	50	49	49	49	49					49
Klaverveld 111	2492KA	29498	16.5		53	53	1600	51	51	51	51	51	51	51					51
Klaverveld 129	2492KB	29487	4.5		51	51	1000	50	46	46	46	46	46	46					46
Klaverveld 131	2492KB	29489	4.5		51	51	1000	50	47	47	47	46	46	46					46
Klaverveld 137	2492KB	29484	4.5		51	51	1000	50	47	47	47	47	47	47					47
Klaverveld 139	2492KB	29487	7.5		54	54	1900	50	50	50	50	50	50	50					50
Klaverveld 141	2492KB	29489	7.5		55	55	2100	51	51	50	50	50	50	50					50
Klaverveld 145	2492KB	29486	7.5		52	52	1300	50	50	50	50	50	50	50					50
Klaverveld 147	2492KB	29484	7.5		55	55	2100	51	51	50	50	50	50	49					50
Klaverveld 149	2492KB	29487	10.5		54	54	1900	51	51	50	50	50	50	50					50
Klaverveld 151	2492KB	29489	10.5		55	55	2100	50	50	50	49	49	49	49					49
Klaverveld 153	2492KB	29489	13.5		55	55	2100	50	50	49	49	49	49	49					49
Klaverveld 155	2492KB	29486	10.5		52	52	1300	50	*51*	*51*	50	50	50	50					50
Klaverveld 157	2492KB	29484	10.5		55	55	2100	50	49	48	48	48	48	48					48
Klaverveld 159	2492KB	29487	13.5		54	54	1900	51	51	51	50	50	50	50					50
Klaverveld 163	2492KB	29489	16.5		55	55	2100	50	50	50	50	50	49	49					50
Klaverveld 165	2492KB	29486	13.5		52	53	1600	50	*51*	*51*	50	50	50	50					50
Klaverveld 167	2492KB	29484	13.5		55	55	2100	50	48	48	48	48	47	47					48
Klaverveld 169	2492KB	29487	16.5		55	55	2100	51	51	51	51	51	51	51					51
Klaverveld 175	2492KB	29486	16.5		52	53	1600	50	*51*	*51*	50	50	50	50					50
Klaverveld 193	2492KC	29493	4.5		52	52	1300	50	49	48	48	48	48	48					48
Klaverveld 195	2492KC	29495	4.5		53	53	1600	50	50	49	49	49	49	49					49
Klaverveld 199	2492KC	29492	4.5		49	50	0	50	48	48	47	47	47	47					47
Klaverveld 201	2492KC	29490	4.5		53	53	1600	50	48	48	48	48	48	48					48
Klaverveld 203	2492KC	29493	7.5		55	55	2100	52	52	52	52	51	51	51					51
Klaverveld 205	2492KC	29495	7.5		57	57	2700	53	53	53	52	52	52	52					52
Klaverveld 207	2492KC	29491	7.5		51	51	1000	50	46	46	46	46	46	46					46
Klaverveld 209	2492KC	29492	7.5		53	53	1600	51	*52*	*52*	51	51	51	51					51
Klaverveld 211	2492KC	29490	7.5		57	57	2700	52	52	51	51	51	51	51					51
Klaverveld 213	2492KC	29493	10.5		55	55	2100	52	*53*	*53*	52	52	52	52					52
Klaverveld 215	2492KC	29495	10.5		56	56	2400	52	52	52	51	51	51	51					51
Klaverveld 219	2492KC	29492	10.5		54	54	1900	52	52	52	52	52	52	52					52
Klaverveld 221	2492KC	29490	10.5		56	56	2400	50	50	50	49	49	49	49					49

Gemeente: 's-Gravenhage

Adres en postcode		ID Rekenmodel	Hoogte	Sanering (AIBIC)	Geluidsbelasting zonder aanvullende maatregelen [dB]	Geluidsbelasting standaard akoestische situatie [dB]	Reductiepunten	Streefwaarde [dB]	Z0440m	Z0540m	Z2542m	Z3542m	Z3543m	Z3544m					Toekomst met geadviseerde maatregel(en) [dB]
Klaverveld 223	2492KC	29493	13.5		55	55	2100	52	*53*	52	52	52	52	52					52
Klaverveld 225	2492KC	29495	13.5		55	55	2100	50	50	50	49	49	49	49					49
Klaverveld 227	2492KC	29491	13.5		49	50	0	50	44	43	43	43	43	43					43
Klaverveld 229	2492KC	29492	13.5		54	54	1900	52	52	52	52	52	52	52					52
Klaverveld 231	2492KC	29490	13.5		55	55	2100	50	49	48	48	48	48	47					48
Klaverveld 233	2492KC	29493	16.5		55	55	2100	53	53	53	52	52	52	52					52
Klaverveld 235	2492KC	29495	16.5		55	55	2100	51	50	50	50	50	50	50					50
Klaverveld 237	2492KC	29491	16.5		49	50	0	50	44	43	43	43	43	43					43
Klaverveld 239	2492KC	29492	16.5		54	54	1900	52	52	52	52	52	52	52					52
Klaverveld 249	2492KD	24640	1.5		51	51	1000	50	49	48	48	48	48	48					48
Klaverveld 255	2492KD	25187	1.5		51	51	1000	50	49	48	48	48	48	48					48
Klaverveld 257	2492KD	24545	4.5		54	54	1900	50	50	50	49	49	49	49					49
Klaverveld 259	2492KD	24640	4.5		54	54	1900	51	51	51	51	51	51	51					51
Klaverveld 263	2492KD	24834	4.5		52	52	1300	50	50	50	49	49	49	49					49
Klaverveld 265	2492KD	25187	4.5		54	54	1900	50	*51*	50	50	50	50	50					50
Klaverveld 267	2492KD	24545	7.5		57	57	2700	53	53	53	52	52	52	52					52
Klaverveld 269	2492KD	24640	7.5		58	58	3000	54	54	54	54	54	53	53					54
Klaverveld 271	2492KD	24915	7.5		51	52	1300	50	46	46	46	46	45	45					46
Klaverveld 273	2492KD	24834	7.5		54	55	2100	52	*53*	52	52	52	52	52					52
Klaverveld 275	2492KD	25187	7.5		59	59	3300	54	54	54	54	53	53	53					53
Klaverveld 277	2492KD	24545	10.5		57	57	2700	52	52	52	52	52	52	52					52
Klaverveld 279	2492KD	24640	10.5		57	57	2700	52	52	52	51	51	51	51					51
Klaverveld 283	2492KD	24834	10.5		54	55	2100	52	*53*	*53*	52	52	52	52					52
Klaverveld 285	2492KD	25187	10.5		57	57	2700	52	52	51	51	50	50	50					50
Klaverveld 287	2492KD	24545	13.5		56	56	2400	51	*52*	*52*	51	51	51	51					51
Klaverveld 289	2492KD	24640	13.5		57	57	2700	51	51	51	50	50	50	50					50
Klaverveld 293	2492KD	24834	13.5		54	54	1900	52	52	52	52	52	52	52					52
Klaverveld 295	2492KD	25187	13.5		57	57	2700	50	50	49	49	49	49	48					49
Klaverveld 297	2492KD	24545	16.5		56	56	2400	52	*53*	52	52	52	52	52					52
Klaverveld 299	2492KD	24640	16.5		58	58	3000	52	52	51	51	51	51	51					51
Klaverveld 303	2492KD	24834	16.5		54	55	2100	52	*53*	*53*	52	52	52	52					52
Klaverveld 311	2492KE	24160	1.5		56	56	2400	53	53	53	53	52	52	52					52
Klaverveld 313	2492KE	24286	1.5		55	55	2100	52	*53*	*53*	52	51	51	51					51
Klaverveld 317	2492KE	25564	1.5		50	50	0	50	47	47	47	47	47	47					47
Klaverveld 321	2492KE	24160	4.5		59	59	3300	54	*55*	*55*	54	54	54	54					54
Klaverveld 323	2492KE	24286	4.5		57	57	2700	54	*55*	54	54	54	54	54					54
Klaverveld 327	2492KE	25564	4.5		54	54	1900	50	50	49	49	49	49	49					49
Klaverveld 331	2492KE	24160	7.5		60	60	3600	56	56	56	55	55	55	55					55
Klaverveld 333	2492KE	24286	7.5		60	60	3600	56	*57*	56	56	56	56	56					56
Klaverveld 335	2492KE	25269	7.5		51	51	1000	50	46	46	46	46	46	46					46
Klaverveld 337	2492KE	25564	7.5		59	59	3300	53	53	52	52	52	52	52					52
Klaverveld 341	2492KE	24160	10.5		60	60	3600	55	*56*	55	55	55	55	55					55
Klaverveld 343	2492KE	24286	10.5		60	60	3600	56	*57*	56	55	55	55	55					55
Klaverveld 347	2492KE	25564	10.5		58	58	3000	52	52	51	51	51	51	50					51
Klaverveld 351	2492KE	24160	13.5		60	60	3600	55	*56*	*56*	55	55	55	55					55
Klaverveld 353	2492KE	24286	13.5		60	60	3600	56	*57*	56	56	55	55	55					55
Klaverveld 355	2492KE	25269	13.5		49	50	0	50	45	45	44	44	44	44					44
Klaverveld 357	2492KE	25564	13.5		58	58	3000	51	*52*	50	50	50	50	50					50
Klaverveld 361	2492KE	24160	16.5		60	60	3600	56	*57*	56	56	56	56	56					56
Klaverveld 363	2492KE	24286	16.5		61	61	3900	56	*57*	56	56	56	56	56					56
Klaverveld 365	2492KE	25269	16.5		50	51	1000	50	46	45	45	45	45	45					45
Klaverveld 367	2492KE	25564	16.5		58	58	3000	52	*53*	51	51	51	51	51					51

Gemeente: 's-Gravenhage

Adres en postcode		ID Rekenmodel	Hoogte	Sanering (AIBIC)	Geluidsbelasting zonder aanvullende maatregelen [dB]	Geluidsbelasting standaard akoestische situatie [dB]	Reductiepunten	Streefwaarde [dB]	Z0440m	Z0540m	Z2542m	Z3542m	Z3543m	Z3544m					Toekomst met geadviseerde maatregel(en) [dB]
Koolzaadveld 1	2492LV	23566	7.5		53	53	1600	51	51	51	51	51	51	51					51
Koolzaadveld 2	2492LV	23611	7.5		52	53	1600	51	50	50	50	50	50	50					50
Koolzaadveld 3	2492LV	23644	7.5		52	53	1600	51	50	50	50	50	50	50					50
Koolzaadveld 4	2492LV	23683	7.5		52	53	1600	51	50	50	50	50	50	50					50
Koolzaadveld 5	2492LV	23726	7.5		53	53	1600	51	50	50	50	50	50	50					50
Koolzaadveld 6	2492LV	23768	7.5		53	53	1600	51	50	50	50	50	50	50					50
Koolzaadveld 7	2492LV	23815	7.5		53	53	1600	51	51	50	50	50	50	50					50
Koolzaadveld 8	2492LV	23852	7.5		53	53	1600	51	51	51	51	51	51	51					51
Koolzaadveld 9	2492LV	23900	7.5		54	54	1900	52	52	52	52	52	52	52					52
Koolzaadveld 10	2492LV	23956	7.5		54	54	1900	52	52	52	52	52	52	52					52
Koolzaadveld 11	2492LV	24037	7.5		51	52	1300	50	49	49	49	49	49	49					49
Koolzaadveld 12	2492LV	24082	7.5		52	52	1300	50	50	50	50	50	50	50					50
Koolzaadveld 13	2492LV	24123	7.5		51	52	1300	50	49	49	49	49	49	49					49
Koolzaadveld 14	2492LV	24207	7.5		51	52	1300	50	50	50	50	50	50	50					50
Koolzaadveld 15	2492LV	24207	7.5		51	52	1300	50	50	50	50	50	50	50					50
Koolzaadveld 16	2492LV	24207	7.5		51	52	1300	50	50	50	50	50	50	50					50
Koolzaadveld 17	2492LV	24289	7.5		52	52	1300	50	50	50	50	50	50	50					50
Koolzaadveld 18	2492LV	24289	7.5		52	52	1300	50	50	50	50	50	50	50					50
Koolzaadveld 19	2492LV	24369	7.5		52	53	1600	50	50	50	50	50	50	50					50
Korenbloemveld 1	2492LK	24447	4.5		51	51	1000	50	49	49	49	49	49	49					49
Korenbloemveld 2	2492LK	24479	4.5		51	51	1000	50	50	50	50	50	50	50					50
Korenbloemveld 3	2492LK	24514	4.5		51	51	1000	50	49	49	49	49	49	49					49
Korenbloemveld 4	2492LK	24560	4.5		51	51	1000	50	49	49	49	49	49	49					49
Korenbloemveld 5	2492LK	24602	4.5		51	51	1000	50	49	49	49	49	49	49					49
Korenbloemveld 6	2492LK	24634	4.5		51	51	1000	50	49	49	49	49	49	49					49
Korenbloemveld 7	2492LK	24673	4.5		51	51	1000	50	49	49	49	49	49	49					49
Korenbloemveld 8	2492LK	24706	4.5		50	51	1000	50	49	49	49	49	49	49					49
Korenbloemveld 9	2492LK	24736	4.5		51	51	1000	50	49	49	49	49	49	49					49
Korenbloemveld 10	2492LK	24771	4.5		51	52	1300	50	49	49	49	49	49	49					49
Korenbloemveld 11	2492LK	24848	4.5		52	52	1300	50	50	50	50	50	50	50					50
Korenbloemveld 12	2492LK	24887	4.5		52	52	1300	50	50	50	50	50	50	50					50
Korenbloemveld 13	2492LK	24917	4.5		52	52	1300	50	50	50	50	50	50	50					50
Korenbloemveld 14	2492LK	24949	4.5		52	52	1300	50	50	49	49	49	49	49					49
Korenbloemveld 15	2492LK	24983	4.5		51	52	1300	50	50	50	50	50	50	50					50
Korenbloemveld 16	2492LK	25016	4.5		51	51	1000	50	50	50	50	50	50	50					50
Korenbloemveld 17	2492LK	25049	4.5		51	51	1000	50	49	49	49	49	49	49					49
Korenbloemveld 18	2492LK	25080	4.5		51	51	1000	50	49	49	49	49	49	49					49
Korenbloemveld 19	2492LK	25111	4.5		50	50	0	50	48	48	48	48	48	48					48
Korenbloemveld 20	2492LK	25111	4.5		50	50	0	50	48	48	48	48	48	48					48
Korenbloemveld 21	2492LK	25227	4.5		51	51	1000	50	49	49	49	49	49	49					49
Korenbloemveld 22	2492LK	25227	4.5		51	51	1000	50	49	49	49	49	49	49					49
Korenbloemveld 23	2492LK	25237	4.5		52	52	1300	50	50	50	50	50	50	50					50
Korenbloemveld 24	2492LK	25237	4.5		52	52	1300	50	50	50	50	50	50	50					50
Korenbloemveld 25	2492LK	25402	4.5		51	51	1000	50	49	49	49	49	49	49					49
Korenbloemveld 26	2492LK	25402	4.5		51	51	1000	50	49	49	49	49	49	49					49
Korenbloemveld 27	2492LK	25441	4.5		51	51	1000	50	49	49	49	49	49	49					49
Korenbloemveld 28	2492LK	25441	4.5		51	51	1000	50	49	49	49	49	49	49					49
Korenbloemveld 29	2492LK	25550	4.5		50	50	0	50	48	48	48	48	48	48					48
Korenbloemveld 30	2492LK	25550	4.5		50	50	0	50	48	48	48	48	48	48					48
Korfbalstraat 2	2492VB	26401	7.5		60	60	3600	55	55	54	54	54	54	54					54
Korfbalstraat 4	2492VB	26435	7.5		61	61	3900	55	55	54	54	54	54	54					54
Korfbalstraat 6	2492VB	26463	7.5		61	61	3900	56	55	55	55	55	55	55					55

Gemeente: 's-Gravenhage

Adres en postcode		ID Rekenmodel	Hoogte	Sanering (AIBIC)	Geluidsbelasting zonder aanvullende maatregelen [dB]	Geluidsbelasting standaard akoestische situatie [dB]	Reductiepunten	Streefwaarde [dB]	Z0440m	Z0540m	Z2542m	Z3542m	Z3543m	Z3544m					Toekomst met geadviseerde maatregel(en) [dB]
Korfbalstraat 8	2492VB	26491	7.5		61	61	3900	56	56	55	55	55	55	55					55
Korfbalstraat 10	2492VB	26516	10.5		64	64	4700	58	57	57	56	56	56	56					56
Korfbalstraat 12	2492VB	26622	7.5		61	61	3900	57	56	56	55	55	55	55					55
Korfbalstraat 14	2492VB	26722	10.5		63	63	4400	57	56	56	56	56	55	55					56
Krakeendstraat 19	2492NP	27908	7.5		50	51	1000	50	47	47	47	47	46	46					47
Krakeendstraat 21	2492NP	27908	7.5		50	51	1000	50	47	47	47	47	46	46					47
Krakeendstraat 22	2492NP	27908	7.5		50	51	1000	50	47	47	47	47	46	46					47
Krakeendstraat 23	2492NP	27908	7.5		50	51	1000	50	47	47	47	47	46	46					47
Krakeendstraat 24	2492NP	27908	7.5		50	51	1000	50	47	47	47	47	46	46					47
Krakeendstraat 25	2492NP	27908	7.5		50	51	1000	50	47	47	47	47	46	46					47
Krakeendstraat 26	2492NP	27902	7.5		50	51	1000	50	47	47	47	47	47	47					47
Krakeendstraat 27	2492NP	27902	7.5		50	51	1000	50	47	47	47	47	47	47					47
Krakeendstraat 28	2492NP	27914	7.5		50	51	1000	50	47	47	47	47	47	47					47
Krakeendstraat 29	2492NP	27890	7.5		51	51	1000	50	47	47	47	47	47	47					47
Krakeendstraat 30	2492NP	27914	7.5		50	51	1000	50	47	47	47	47	47	47					47
Krakeendstraat 31	2492NP	27877	7.5		51	51	1000	50	47	47	47	47	47	47					47
Krakeendstraat 32	2492NP	27914	7.5		50	51	1000	50	47	47	47	47	47	47					47
Krakeendstraat 33	2492NP	27869	7.5		50	51	1000	50	47	47	47	47	47	47					47
Krakeendstraat 34	2492NP	27914	7.5		50	51	1000	50	47	47	47	47	47	47					47
Krakeendstraat 35	2492NP	27857	7.5		51	51	1000	50	47	47	47	47	47	47					47
Krakeendstraat 36	2492NP	27907	7.5		50	51	1000	50	47	47	47	47	47	47					47
Krakeendstraat 37	2492NP	27849	7.5		51	51	1000	50	47	47	47	47	47	47					47
Krakeendstraat 38	2492NP	27907	7.5		50	51	1000	50	47	47	47	47	47	47					47
Krakeendstraat 39	2492NP	27836	7.5		51	52	1300	50	48	48	48	48	48	48					48
Krakeendstraat 40	2492NP	27894	7.5		51	51	1000	50	48	48	47	47	47	47					47
Krakeendstraat 41	2492NP	27821	7.5		51	52	1300	50	48	48	48	48	48	48					48
Krakeendstraat 42	2492NP	27878	7.5		51	51	1000	50	48	48	48	48	47	47					48
Krooneendstraat 2	2492NG	28122	7.5		50	50	0	50	46	46	46	46	45	45					46
Krooneendstraat 2	2492NG	28122	10.5		50	50	0	50	46	46	45	46	45	45					46
Krooneendstraat 2	2492NG	28122	13.5		50	50	0	50	46	46	46	46	45	45					46
Krooneendstraat 2	2492NG	28122	4.5		50	50	0	50	46	46	46	46	45	45					46
Krooneendstraat 4	2492NG	28118	13.5		50	50	0	50	46	46	46	46	46	45					46
Krooneendstraat 4	2492NG	28118	10.5		50	50	0	50	46	46	46	46	45	45					46
Krooneendstraat 4	2492NG	28118	7.5		50	50	0	50	46	46	46	46	46	46					46
Krooneendstraat 4	2492NG	28118	4.5		50	50	0	50	46	46	46	46	46	46					46
Krooneendstraat 6	2492NG	28117	7.5		50	50	0	50	46	46	46	46	46	45					46
Krooneendstraat 6	2492NG	28117	10.5		50	50	0	50	46	46	46	46	45	45					46
Krooneendstraat 6	2492NG	28117	13.5		50	50	0	50	46	46	46	46	46	46					46
Krooneendstraat 6	2492NG	28117	4.5		50	50	0	50	46	46	46	46	45	45					46
Krooneendstraat 8	2492NG	28115	7.5		50	50	0	50	46	46	46	46	46	45					46
Krooneendstraat 8	2492NG	28115	10.5		50	50	0	50	46	46	46	46	46	45					46
Krooneendstraat 8	2492NG	28115	4.5		50	50	0	50	46	46	45	45	45	45					45
Krooneendstraat 8	2492NG	28115	13.5		50	50	0	50	46	46	46	46	46	46					46
Krooneendstraat 10	2492NG	28113	7.5		51	51	1000	50	46	46	46	46	46	46					46
Krooneendstraat 10	2492NG	28113	13.5		51	51	1000	50	46	46	46	46	46	46					46
Krooneendstraat 12	2492NG	28111	7.5		50	50	0	50	46	46	46	46	46	46					46
Krooneendstraat 12	2492NG	28111	4.5		50	50	0	50	46	46	46	46	46	45					46
Krooneendstraat 12	2492NG	28111	10.5		50	50	0	50	46	46	46	46	46	46					46
Krooneendstraat 12	2492NG	28111	13.5		50	50	0	50	46	46	46	46	46	46					46
Krooneendstraat 13	2492NG	28073	4.5		51	51	1000	50	47	47	47	47	47	47					47
Krooneendstraat 14	2492NG	28108	13.5		51	51	1000	50	46	46	46	46	46	46					46
Krooneendstraat 15	2492NG	28073	4.5		51	51	1000	50	47	47	47	47	47	47					47

Gemeente: 's-Gravenhage

Adres en postcode		ID Rekenmodel	Hoogte	Sanering (AIBIC)	Geluidsbelasting zonder aanvullende maatregelen [dB]	Geluidsbelasting standaard akoestische situatie [dB]	Reductiepunten	Streefwaarde [dB]	Z0440m	Z0540m	Z2542m	Z3542m	Z3543m	Z3544m					Toekomst met geadviseerde maatregel(en) [dB]
Krooneendstraat 16	2492NG	28106	7.5		51	51	1000	50	47	47	46	46	46	46					46
Krooneendstraat 16	2492NG	28106	10.5		51	51	1000	50	46	46	46	46	46	46					46
Krooneendstraat 16	2492NG	28106	13.5		51	51	1000	50	46	46	46	46	46	46					46
Krooneendstraat 17	2492NG	28073	4.5		51	51	1000	50	47	47	47	47	47	47					47
Krooneendstraat 18	2492NG	28095	7.5		51	51	1000	50	47	47	47	47	47	47					47
Krooneendstraat 18	2492NG	28095	10.5		51	51	1000	50	46	46	46	46	46	46					46
Krooneendstraat 18	2492NG	28095	4.5		51	51	1000	50	47	47	47	47	47	47					47
Krooneendstraat 18	2492NG	28095	13.5		51	51	1000	50	47	47	46	46	46	46					46
Krooneendstraat 19	2492NG	28037	7.5		50	51	1000	50	45	44	44	44	44	44					44
Krooneendstraat 20	2492NG	28091	13.5		51	51	1000	50	47	47	46	46	46	46					46
Krooneendstraat 20	2492NG	28091	10.5		51	51	1000	50	47	47	46	46	46	46					46
Krooneendstraat 20	2492NG	28091	7.5		51	51	1000	50	47	47	47	47	47	47					47
Krooneendstraat 20	2492NG	28091	4.5		51	51	1000	50	47	47	47	47	47	47					47
Krooneendstraat 21	2492NG	28018	7.5		50	50	0	50	45	45	44	44	44	44					44
Krooneendstraat 22	2492NG	28085	13.5		51	51	1000	50	47	47	46	47	46	46					47
Krooneendstraat 22	2492NG	28085	7.5		51	51	1000	50	47	47	47	47	47	47					47
Krooneendstraat 22	2492NG	28085	10.5		51	51	1000	50	47	47	46	46	46	46					46
Krooneendstraat 23	2492NG	28001	7.5		51	51	1000	50	46	46	46	46	45	45					46
Krooneendstraat 24	2492NG	28077	7.5		51	51	1000	50	47	47	46	47	46	46					47
Krooneendstraat 24	2492NG	28077	10.5		51	51	1000	50	47	47	46	46	46	46					46
Krooneendstraat 24	2492NG	28077	13.5		51	51	1000	50	47	47	47	47	46	46					47
Krooneendstraat 25	2492NG	27963	7.5		53	53	1600	50	49	49	49	49	49	49					49
Krooneendstraat 26	2492NG	28065	7.5		51	51	1000	50	47	47	46	46	46	46					46
Krooneendstraat 26	2492NG	28065	10.5		51	51	1000	50	47	47	47	47	46	46					47
Krooneendstraat 26	2492NG	28065	13.5		51	51	1000	50	47	47	47	47	47	47					47
Krooneendstraat 27	2492NG	27963	7.5		53	53	1600	50	49	49	49	49	49	49					49
Krooneendstraat 28	2492NG	28058	13.5		51	51	1000	50	47	47	47	47	47	47					47
Krooneendstraat 28	2492NG	28058	10.5		51	51	1000	50	47	47	47	47	46	46					47
Krooneendstraat 28	2492NG	28058	7.5		51	51	1000	50	47	47	46	46	46	46					46
Krooneendstraat 30	2492NG	28051	7.5		51	51	1000	50	47	47	46	46	46	46					46
Krooneendstraat 30	2492NG	28051	10.5		51	51	1000	50	47	47	47	47	47	47					47
Krooneendstraat 30	2492NG	28051	13.5		51	51	1000	50	47	47	47	47	47	47					47
Krooneendstraat 32	2492NG	28043	13.5		52	52	1300	50	47	47	47	47	47	47					47
Krooneendstraat 34	2492NG	28035	13.5		52	52	1300	50	47	47	47	47	47	47					47
Krooneendstraat 36	2492NG	28023	13.5		52	52	1300	50	47	47	47	47	47	47					47
Krooneendstraat 36	2492NG	28023	10.5		52	52	1300	50	47	47	47	47	47	47					47
Krooneendstraat 38	2492NG	28015	10.5		52	52	1300	50	47	47	47	47	47	47					47
Krooneendstraat 38	2492NG	28015	13.5		52	52	1300	50	48	48	47	47	47	47					47
Krooneendstraat 40	2492NG	27990	10.5		54	54	1900	50	50	50	49	49	49	49					49
Krooneendstraat 40	2492NG	27990	13.5		54	54	1900	50	50	50	50	50	50	50					50
Kuifeendstraat 17	2492NK	28053	7.5		50	50	0	50	46	46	45	45	45	45					45
Kuifeendstraat 18	2492NK	28053	7.5		50	50	0	50	46	46	45	45	45	45					45
Kuifeendstraat 19	2492NK	28053	7.5		50	50	0	50	46	46	45	45	45	45					45
Kuifeendstraat 20	2492NK	28053	7.5		50	50	0	50	46	46	45	45	45	45					45
Kuifeendstraat 21	2492NK	28053	7.5		50	50	0	50	46	46	45	45	45	45					45
Kuifeendstraat 22	2492NK	28047	7.5		50	50	0	50	46	46	46	46	46	46					46
Kuifeendstraat 23	2492NK	28053	7.5		50	50	0	50	46	46	45	45	45	45					45
Kuifeendstraat 24	2492NK	28042	7.5		50	50	0	50	46	46	46	46	46	46					46
Kuifeendstraat 25	2492NK	28047	7.5		50	50	0	50	46	46	46	46	46	46					46
Kuifeendstraat 26	2492NK	28034	7.5		50	51	1000	50	47	47	47	47	46	46					47
Kuifeendstraat 27	2492NK	28042	7.5		50	50	0	50	46	46	46	46	46	46					46
Kuifeendstraat 28	2492NK	28027	7.5		50	51	1000	50	47	47	47	47	47	47					47

Gemeente: 's-Gravenhage

Adres en postcode		ID Rekenmodel	Hoogte	Sanering (AIBIC)	Geluidsbelasting zonder aanvullende maatregelen [dB]	Geluidsbelasting standaard akoestische situatie [dB]	Reductiepunten	Streefwaarde [dB]	Z0440m	Z0540m	Z2542m	Z3542m	Z3543m	Z3544m					Toekomst met geadviseerde maatregel(en) [dB]
Kuifeendstraat 29	2492NK	28034	7.5		50	51	1000	50	47	47	47	47	46	46					47
Kuifeendstraat 30	2492NK	28029	7.5		50	50	0	50	45	45	45	45	45	45					45
Kuifeendstraat 31	2492NK	28027	7.5		50	51	1000	50	47	47	47	47	47	47					47
Kuifeendstraat 32	2492NK	28019	7.5		50	50	0	50	45	45	45	45	45	45					45
Kuifeendstraat 33	2492NK	27982	7.5		51	51	1000	50	46	46	46	46	46	46					46
Kuifeendstraat 34	2492NK	28012	7.5		51	51	1000	50	46	46	46	46	46	46					46
Kuifeendstraat 35	2492NK	27975	7.5		52	52	1300	50	47	47	47	47	47	47					47
Kuifeendstraat 36	2492NK	28008	7.5		51	51	1000	50	47	46	46	46	46	46					46
Kuifeendstraat 37	2492NK	27967	7.5		52	52	1300	50	47	47	47	47	47	47					47
Kuifeendstraat 38	2492NK	27999	7.5		51	51	1000	50	47	47	46	47	46	46					47
Kuifeendstraat 39	2492NK	27959	7.5		52	52	1300	50	47	47	47	47	47	47					47
Kuifeendstraat 40	2492NK	27993	7.5		51	51	1000	50	47	47	47	47	46	46					47
Kuifeendstraat 41	2492NK	27951	7.5		52	52	1300	50	47	47	47	47	47	47					47
Kuifeendstraat 42	2492NK	27983	7.5		50	51	1000	50	46	46	46	46	46	46					46
Kuifeendstraat 43	2492NK	27938	7.5		52	52	1300	50	47	47	47	47	47	47					47
Kuifeendstraat 44	2492NK	27977	7.5		51	51	1000	50	47	47	46	46	46	46					46
Kuifeendstraat 45	2492NK	27930	7.5		52	52	1300	50	47	47	47	47	47	47					47
Kuifeendstraat 47	2492NK	27925	7.5		52	52	1300	50	47	47	47	47	46	46					47
Kuifeendstraat 49	2492NK	27918	4.5		50	50	0	50	44	44	44	44	44	44					44
Laan van Leidschenveen 27	2493CT	22821	4.5		50	50	0	50	49	49	49	49	49	49					49
Laan van Leidschenveen 29	2493CT	22821	4.5		50	50	0	50	49	49	49	49	49	49					49
Laan van Leidschenveen 31	2493CT	22821	4.5		50	50	0	50	49	49	49	49	49	49					49
Laan van Leidschenveen 33	2493CT	22821	4.5		50	50	0	50	49	49	49	49	49	49					49
Laan van Leidschenveen 35	2493CT	22821	4.5		50	50	0	50	49	49	49	49	49	49					49
Laan van Leidschenveen 37	2493CT	22821	4.5		50	50	0	50	49	49	49	49	49	49					49
Laan van Leidschenveen 39	2493CT	22821	4.5		50	50	0	50	49	49	49	49	49	49					49
Laan van Leidschenveen 41	2493CT	22821	4.5		50	50	0	50	49	49	49	49	49	49					49
Laan van Leidschenveen 43	2493CT	22821	4.5		50	50	0	50	49	49	49	49	49	49					49
Laan van Leidschenveen 45	2493CT	22821	4.5		50	50	0	50	49	49	49	49	49	49					49
Laan van Leidschenveen 47	2493CT	22821	4.5		50	50	0	50	49	49	49	49	49	49					49
Laan van Leidschenveen 49	2493CT	22821	4.5		50	50	0	50	49	49	49	49	49	49					49
Laan van Leidschenveen 51	2493CT	22821	4.5		50	50	0	50	49	49	49	49	49	49					49
Laan van Leidschenveen 53	2493CT	22821	4.5		50	50	0	50	49	49	49	49	49	49					49
Laan van Leidschenveen 55	2493CT	22821	4.5		50	50	0	50	49	49	49	49	49	49					49
Laan van Leidschenveen 57	2493CT	22821	4.5		50	50	0	50	49	49	49	49	49	49					49
Laan van Leidschenveen 59	2493CT	22821	4.5		50	50	0	50	49	49	49	49	49	49					49
Laan van Leidschenveen 61	2493CT	22821	4.5		50	50	0	50	49	49	49	49	49	49					49
Laan van Leidschenveen 63	2493CT	22821	7.5		53	53	1600	52	52	52	52	52	52	52					52
Laan van Leidschenveen 63	2493CT	22834	7.5		53	54	1900	52	52	52	52	52	52	52					52
Laan van Leidschenveen 65	2493CT	22821	7.5		53	53	1600	52	52	52	52	52	52	52					52
Laan van Leidschenveen 65	2493CT	22834	7.5		53	54	1900	52	52	52	52	52	52	52					52
Laan van Leidschenveen 67	2493CT	22821	7.5		53	53	1600	52	52	52	52	52	52	52					52
Laan van Leidschenveen 67	2493CT	22834	7.5		53	54	1900	52	52	52	52	52	52	52					52
Laan van Leidschenveen 69	2493CT	22834	7.5		53	54	1900	52	52	52	52	52	52	52					52
Laan van Leidschenveen 69	2493CT	22821	7.5		53	53	1600	52	52	52	52	52	52	52					52
Laan van Leidschenveen 71	2493CT	22821	7.5		53	53	1600	52	52	52	52	52	52	52					52
Laan van Leidschenveen 71	2493CT	22834	7.5		53	54	1900	52	52	52	52	52	52	52					52
Laan van Leidschenveen 73	2493CT	22821	7.5		53	53	1600	52	52	52	52	52	52	52					52
Laan van Leidschenveen 73	2493CT	22834	7.5		53	54	1900	52	52	52	52	52	52	52					52
Laan van Leidschenveen 75	2493CT	22821	7.5		53	53	1600	52	52	52	52	52	52	52					52
Laan van Leidschenveen 75	2493CT	22834	7.5		53	54	1900	52	52	52	52	52	52	52					52
Laan van Leidschenveen 77	2493CT	22821	7.5		53	53	1600	52	52	52	52	52	52	52					52

Gemeente: 's-Gravenhage

Adres en postcode		ID Rekenmodel	Hoogte	Sanering (AIBIC)	Geluidsbelasting zonder aanvullende maatregelen [dB]	Geluidsbelasting standaard akoestische situatie [dB]	Reductiepunten	Streefwaarde [dB]	Z0440m	Z0540m	Z2542m	Z3542m	Z3543m	Z3544m					Toekomst met geadviseerde maatregel(en) [dB]
Laan van Leidschenveen 77	2493CT	22834	7.5		53	54	1900	52	52	52	52	52	52	52					52
Laan van Leidschenveen 79	2493CT	22821	7.5		53	53	1600	52	52	52	52	52	52	52					52
Laan van Leidschenveen 79	2493CT	22834	7.5		53	54	1900	52	52	52	52	52	52	52					52
Laan van Leidschenveen 81	2493CT	22821	7.5		53	53	1600	52	52	52	52	52	52	52					52
Laan van Leidschenveen 81	2493CT	22834	7.5		53	54	1900	52	52	52	52	52	52	52					52
Laan van Leidschenveen 83	2493CT	22821	7.5		53	53	1600	52	52	52	52	52	52	52					52
Laan van Leidschenveen 83	2493CT	22834	7.5		53	54	1900	52	52	52	52	52	52	52					52
Laan van Leidschenveen 85	2493CT	22834	7.5		53	54	1900	52	52	52	52	52	52	52					52
Laan van Leidschenveen 85	2493CT	22821	7.5		53	53	1600	52	52	52	52	52	52	52					52
Laan van Leidschenveen 87	2493CT	22834	7.5		53	54	1900	52	52	52	52	52	52	52					52
Laan van Leidschenveen 87	2493CT	22821	7.5		53	53	1600	52	52	52	52	52	52	52					52
Laan van Leidschenveen 89	2493CT	22821	7.5		53	53	1600	52	52	52	52	52	52	52					52
Laan van Leidschenveen 89	2493CT	22834	7.5		53	54	1900	52	52	52	52	52	52	52					52
Laan van Leidschenveen 91	2493CT	22834	7.5		53	54	1900	52	52	52	52	52	52	52					52
Laan van Leidschenveen 91	2493CT	22821	7.5		53	53	1600	52	52	52	52	52	52	52					52
Laan van Leidschenveen 93	2493CT	22834	7.5		53	54	1900	52	52	52	52	52	52	52					52
Laan van Leidschenveen 93	2493CT	22821	7.5		53	53	1600	52	52	52	52	52	52	52					52
Laan van Leidschenveen 95	2493CT	22821	7.5		53	53	1600	52	52	52	52	52	52	52					52
Laan van Leidschenveen 95	2493CT	22834	7.5		53	54	1900	52	52	52	52	52	52	52					52
Laan van Leidschenveen 145	2493CV	22821	13.5		55	55	2100	53	53	53	53	53	53	53					53
Laan van Leidschenveen 161	2493CV	22821	13.5		55	55	2100	53	53	53	53	53	53	53					53
Laan van Leidschenveen 169	2493CV	22821	13.5		55	55	2100	53	53	53	53	53	53	53					53
Laan van Leidschenveen 177	2493CV	22834	16.5		54	55	2100	53	53	53	53	53	53	53					53
Laan van Leidschenveen 177	2493CV	22821	16.5		54	55	2100	53	52	52	52	52	52	52					52
Laan van Leidschenveen 247	2493CW	22412	7.5		51	54	1900	51	50	50	50	50	50	50					50
Laan van Leidschenveen 249	2493CW	22412	7.5		51	54	1900	51	50	50	50	50	50	50					50
Laan van Leidschenveen 257	2493CW	22412	10.5		51	54	1900	50	50	50	50	50	50	50					50
Laan van Leidschenveen 261	2493CW	22412	10.5		51	54	1900	50	50	50	50	50	50	50					50
Laan van Leidschenveen 265	2493CW	22412	10.5		51	54	1900	50	50	50	50	50	50	50					50
Laan van Leidschenveen 269	2493CW	22412	13.5		52	54	1900	51	50	50	50	50	50	50					50
Laan van Leidschenveen 273	2493CW	22412	13.5		52	54	1900	51	50	50	50	50	50	50					50
Laan van Leidschenveen 277	2493CW	22412	13.5		52	54	1900	51	50	50	50	50	50	50					50
Laan van Leidschenveen 281	2493CW	22412	13.5		52	54	1900	51	50	50	50	50	50	50					50
Laan van Leidschenveen 285	2493CW	22412	16.5		52	54	1900	51	50	50	50	50	50	50					50
Laan van Leidschenveen 289	2493CW	22412	16.5		52	54	1900	51	50	50	50	50	50	50					50
Laan van Leidschenveen 293	2493CW	22412	16.5		52	54	1900	51	50	50	50	50	50	50					50
Laan van Leidschenveen 297	2493CW	22412	16.5		52	54	1900	51	50	50	50	50	50	50					50
Laan van Leidschenveen 299	2493CW	22412	16.5		52	54	1900	51	50	50	50	50	50	50					50
Laurus Melselaan 1	2493BW	21318	7.5		56	56	2400	55	55	55	55	55	55	55					55
Laurus Melselaan 2	2493BW	21383	7.5		55	56	2400	54	54	54	54	54	54	54					54
Laurus Melselaan 3	2493BW	21292	7.5		55	56	2400	54	54	54	54	54	54	54					54
Laurus Melselaan 4	2493BW	21358	7.5		55	55	2100	54	54	54	54	54	54	54					54
Laurus Melselaan 5	2493BW	21264	7.5		54	55	2100	53	53	53	53	53	53	53					53
Laurus Melselaan 6	2493BW	21339	7.5		54	55	2100	53	53	53	53	53	53	53					53
Laurus Melselaan 7	2493BW	21244	7.5		56	56	2400	55	54	54	54	54	54	54					54
Laurus Melselaan 8	2493BW	21320	7.5		54	55	2100	53	53	53	53	53	53	53					53
Laurus Melselaan 9	2493BW	21221	7.5		56	57	2700	55	55	55	55	55	55	55					55
Laurus Melselaan 10	2493BW	21301	7.5		54	55	2100	53	53	53	53	53	53	53					53
Laurus Melselaan 11	2493BW	21208	7.5		55	55	2100	54	53	53	53	53	53	53					53
Laurus Melselaan 12	2493BW	21274	7.5		54	55	2100	54	54	54	54	54	54	54					54
Lisdoddeveld 2	2492LN	23700	7.5		53	53	1600	51	51	51	51	51	51	51					51
Lisdoddeveld 4	2492LN	23494	7.5		54	54	1900	52	52	51	51	51	51	51					51

Gemeente: 's-Gravenhage

Adres en postcode		ID Rekenmodel	Hoogte	Sanering (AIBIC)	Geluidsbelasting zonder aanvullende maatregelen [dB]	Geluidsbelasting standaard akoestische situatie [dB]	Reductiepunten	Streefwaarde [dB]	Z0440m	Z0540m	Z2542m	Z3542m	Z3543m	Z3544m					Toekomst met geadviseerde maatregel(en) [dB]
Lisdoddeveld 6	2492LN	23359	7.5		54	54	1900	52	52	52	52	52	52	52					52
Lisdoddeveld 8	2492LN	23300	7.5		55	55	2100	53	53	52	52	52	52	52					52
Lisdoddeveld 10	2492LN	23290	4.5		54	55	2100	52	52	52	52	52	52	52					52
Lisdoddeveld 10	2492LN	23314	4.5		54	54	1900	51	51	51	51	51	51	51					51
Lisdoddeveld 12	2492LN	23408	4.5		54	54	1900	51	*52*	51	51	51	51	51					51
Lisdoddeveld 14	2492LN	23476	4.5		55	55	2100	53	53	53	53	53	53	53					53
Lisdoddeveld 16	2492LN	23541	7.5		56	56	2400	54	54	54	54	54	54	53					54
Lisdoddeveld 18	2492LN	23722	7.5		55	55	2100	52	52	52	52	52	52	52					52
Lisdoddeveld 20	2492LN	23903	7.5		54	54	1900	52	51	51	51	51	51	51					51
Lisdoddeveld 22	2492LN	24080	7.5		53	54	1900	51	51	51	51	51	51	51					51
Lisdoddeveld 24	2492LN	24246	7.5		52	53	1600	50	50	50	50	50	50	50					50
Lisdoddeveld 26	2492LN	24410	7.5		52	53	1600	51	50	50	50	50	50	50					50
Lisdoddeveld 28	2492LN	24594	7.5		52	52	1300	50	50	50	50	49	49	49					49
Marcus Aureliuslaan 6	2493ZW	21036	7.5		56	63	4400	56	56	56	56	56	56	56					56
Marcus Aureliuslaan 7	2493ZW	21101	7.5		56	63	4400	56	56	56	56	56	56	56					56
Marcus Aureliuslaan 8	2493ZW	21053	7.5		57	62	4100	57	57	57	57	57	57	57					57
Marcus Aureliuslaan 9	2493ZW	21175	7.5		54	61	3900	54	54	54	54	54	54	54					54
Marcus Aureliuslaan 10	2493ZW	21132	7.5		54	57	2700	54	54	54	54	54	54	54					54
Marcus Aureliuslaan 10	2493ZW	21168	7.5		54	59	3300	54	54	54	54	54	54	54					54
Marcus Aureliuslaan 11	2493ZW	21248	7.5		54	60	3600	54	54	54	54	54	54	54					54
Marcus Aureliuslaan 12	2493ZW	21199	7.5		54	59	3300	54	54	54	54	54	54	54					54
Marcus Aureliuslaan 12	2493ZW	21223	7.5		54	59	3300	54	54	54	54	54	54	54					54
Marcus Aureliuslaan 13	2493ZW	21281	7.5		53	58	3000	53	53	53	53	53	53	53					53
Marcus Aureliuslaan 14	2493ZW	21249	7.5		54	58	3000	54	54	54	54	54	54	54					54
Marcus Aureliuslaan 16	2493ZW	21287	7.5		53	58	3000	53	53	53	53	53	53	53					53
Marcus Aureliuslaan 17	2493ZW	21594	10.5		55	62	4100	55	55	55	55	55	55	55					55
Marcus Aureliuslaan 18	2493ZW	21325	7.5		53	58	3000	53	53	53	53	53	53	53					53
Marcus Aureliuslaan 19	2493ZW	21642	10.5		55	60	3600	55	55	55	55	55	55	55					55
Marcus Aureliuslaan 20	2493ZW	21463	10.5		55	62	4100	55	55	55	55	55	55	55					55
Marcus Aureliuslaan 21	2493ZW	21701	10.5		53	61	3900	53	53	53	53	53	53	53					53
Marcus Aureliuslaan 22	2493ZW	21516	7.5		53	55	2100	52	52	52	52	52	52	52					52
Marcus Aureliuslaan 23	2493ZW	21717	10.5		55	59	3300	54	54	54	54	54	54	54					54
Marcus Aureliuslaan 24	2493ZW	21547	7.5		54	56	2400	53	53	53	53	53	53	53					53
Marcus Aureliuslaan 25	2493ZW	21785	10.5		51	60	3600	51	51	51	51	51	51	51					51
Marcus Aureliuslaan 26	2493ZW	21591	7.5		53	56	2400	53	53	53	53	53	53	53					53
Marcus Aureliuslaan 28	2493ZW	21618	7.5		54	57	2700	54	54	54	54	54	54	54					54
Marjoleinveld 1	2492LE	24324	7.5		54	54	1900	50	*51*	*51*	50	50	50	50					50
Marjoleinveld 2	2492LE	24196	7.5		54	54	1900	52	52	52	52	51	51	51					51
Marjoleinveld 3	2492LE	24115	7.5		54	54	1900	52	52	52	52	52	52	52					52
Marjoleinveld 4	2492LE	24084	7.5		54	54	1900	51	*52*	*52*	51	51	51	51					51
Marjoleinveld 5	2492LE	24011	7.5		54	54	1900	52	52	52	52	52	52	52					52
Marjoleinveld 6	2492LE	23990	7.5		54	55	2100	51	*52*	*52*	51	51	51	51					51
Marjoleinveld 7	2492LE	23874	7.5		55	55	2100	52	52	52	52	52	52	52					52
Marjoleinveld 8	2492LE	23853	7.5		55	55	2100	52	52	52	52	52	52	52					52
Marjoleinveld 9	2492LE	23795	7.5		54	54	1900	52	52	51	51	51	51	51					51
Marjoleinveld 10	2492LE	23684	7.5		55	55	2100	53	53	53	53	53	53	53					53
Martina van Dethlaan 1	2493AG	19857	7.5		58	60	3600	58	58	58	58	58	58	58					58
Martina van Dethlaan 2	2493AE	19801	7.5		59	60	3600	58	58	58	58	58	58	58					58
Martina van Dethlaan 2	2493AE	19925	7.5		59	59	3300	58	58	58	58	58	58	58					58
Martina van Dethlaan 3	2493AG	19859	7.5		58	59	3300	57	57	57	57	57	57	57					57
Martina van Dethlaan 4	2493AE	19804	7.5		55	56	2400	55	54	54	54	54	54	54					54
Martina van Dethlaan 5	2493AG	19883	7.5		58	59	3300	58	57	57	57	57	57	57					57

Gemeente: 's-Gravenhage

Adres en postcode		ID Rekenmodel	Hoogte	Sanering (AIBIC)	Geluidsbelasting zonder aanvullende maatregelen [dB]	Geluidsbelasting standaard akoestische situatie [dB]	Reductiepunten	Streefwaarde [dB]	Z0440m	Z0540m	Z2542m	Z3542m	Z3543m	Z3544m					Toekomst met geadviseerde maatregel(en) [dB]
Martina van Dethlaan 6	2493AE	19819	7.5		58	59	3300	58	58	58	58	58	58	58					58
Martina van Dethlaan 7	2493AG	19883	7.5		58	59	3300	58	57	57	57	57	57	57					57
Martina van Dethlaan 8	2493AE	19829	7.5		58	59	3300	58	58	58	58	58	58	58					58
Martina van Dethlaan 9	2493AG	19901	7.5		58	59	3300	57	57	57	57	57	57	57					57
Martina van Dethlaan 10	2493AE	19844	7.5		58	59	3300	58	58	58	58	58	58	58					58
Martina van Dethlaan 11	2493AG	19915	7.5		57	58	3000	57	57	57	57	57	57	57					57
Martina van Dethlaan 12	2493AE	19854	7.5		58	59	3300	58	58	58	58	58	58	58					58
Martina van Dethlaan 13	2493AG	19926	7.5		57	58	3000	56	56	56	56	56	56	56					56
Martina van Dethlaan 14	2493AE	19868	7.5		58	59	3300	57	57	57	57	57	57	57					57
Martina van Dethlaan 15	2493AG	19949	7.5		56	57	2700	55	55	55	55	55	55	55					55
Martina van Dethlaan 16	2493AE	19879	7.5		58	59	3300	57	57	57	57	57	57	57					57
Martina van Dethlaan 17	2493AG	19964	7.5		57	58	3000	56	56	56	56	56	56	56					56
Martina van Dethlaan 18	2493AE	19894	7.5		58	59	3300	57	57	57	57	57	57	57					57
Martina van Dethlaan 19	2493AG	19978	7.5		57	58	3000	57	57	57	57	57	57	57					57
Martina van Dethlaan 20	2493AE	19966	7.5		58	59	3300	57	57	57	57	57	57	57					57
Martina van Dethlaan 20	2493AE	19976	7.5		58	59	3300	57	57	57	57	57	57	57					57
Martina van Dethlaan 21	2493AG	19990	7.5		57	59	3300	57	57	57	57	57	57	57					57
Martina van Dethlaan 22	2493AE	19981	7.5		58	59	3300	57	57	57	57	57	57	57					57
Martina van Dethlaan 23	2493AG	20002	7.5		57	59	3300	57	57	57	57	57	57	57					57
Martina van Dethlaan 24	2493AE	19996	7.5		58	59	3300	57	57	57	57	57	57	57					57
Martina van Dethlaan 25	2493AG	20002	7.5		57	59	3300	57	57	57	57	57	57	57					57
Martina van Dethlaan 26	2493AE	20007	7.5		58	59	3300	57	57	57	57	57	57	57					57
Martina van Dethlaan 27	2493AG	20083	7.5		58	59	3300	58	57	57	57	57	57	57					57
Martina van Dethlaan 28	2493AE	20016	7.5		58	59	3300	57	57	57	57	57	57	57					57
Martina van Dethlaan 29	2493AG	20089	7.5		56	57	2700	55	55	55	55	55	55	55					55
Martina van Dethlaan 30	2493AE	20030	7.5		58	59	3300	57	57	57	57	57	57	57					57
Martina van Dethlaan 31	2493AG	20106	7.5		55	57	2700	55	55	55	55	55	55	55					55
Martina van Dethlaan 32	2493AE	20044	7.5		58	59	3300	57	57	57	57	57	57	57					57
Martina van Dethlaan 33	2493AG	20121	7.5		55	57	2700	55	55	55	55	55	55	55					55
Martina van Dethlaan 34	2493AE	20061	7.5		58	59	3300	57	57	57	57	57	57	57					57
Martina van Dethlaan 35	2493AG	20135	7.5		55	57	2700	55	55	55	55	55	55	55					55
Martina van Dethlaan 37	2493AG	20151	7.5		56	57	2700	55	55	55	55	55	55	55					55
Martina van Dethlaan 39	2493AG	20152	7.5		57	58	3000	56	56	56	56	56	56	56					56
Martina van Dethlaan 39	2493AG	20152	10.5		57	58	3000	56	56	56	56	56	56	56					56
Martina van Dethlaan 41	2493AG	20152	10.5		57	58	3000	56	56	56	56	56	56	56					56
Martina van Dethlaan 41	2493AG	29564	7.5		57	58	3000	56	56	56	56	56	56	56					56
Martina van Dethlaan 41	2493AG	20152	7.5		57	58	3000	56	56	56	56	56	56	56					56
Martina van Dethlaan 43	2493AG	20182	7.5		58	59	3300	57	57	57	57	57	57	57					57
Martina van Dethlaan 43	2493AG	29556	7.5		58	59	3300	57	56	56	56	56	56	56					56
Martina van Dethlaan 45	2493AG	20182	7.5		58	59	3300	57	57	57	57	57	57	57					57
Martina van Dethlaan 47	2493AG	20193	7.5		58	59	3300	57	57	57	57	57	57	57					57
Martina van Dethlaan 49	2493AG	20206	7.5		58	60	3600	58	57	57	57	57	57	57					57
Martina van Dethlaan 51	2493AG	20214	7.5		59	60	3600	58	58	58	58	58	58	58					58
Meervalsingel 4	2492MD	26362	7.5		50	50	0	50	49	49	49	49	49	49					49
Meervalsingel 6	2492MD	26349	7.5		50	50	0	50	49	49	49	49	49	49					49
Middenstip 1	2492VT	25385	7.5		61	61	3900	57	*58*	57	57	57	57	57					57
Middenstip 2	2492VT	25472	7.5		60	60	3600	56	56	56	56	56	56	56					56
Middenstip 3	2492VT	25416	7.5		61	61	3900	57	57	57	57	57	57	57					57
Middenstip 4	2492VT	25508	7.5		60	60	3600	56	56	56	56	56	56	56					56
Middenstip 5	2492VT	25453	7.5		61	61	3900	57	57	57	57	57	57	57					57
Middenstip 6	2492VT	25542	7.5		61	61	3900	57	57	56	56	56	56	56					56
Middenstip 7	2492VT	25488	7.5		60	61	3900	56	*57*	56	56	56	56	56					56

Gemeente: 's-Gravenhage

Adres en postcode		ID Rekenmodel	Hoogte	Sanering (AIBIC)	Geluidsbelasting zonder aanvullende maatregelen [dB]	Geluidsbelasting standaard akoestische situatie [dB]	Reductiepunten	Streefwaarde [dB]	Z0440m	Z0540m	Z2542m	Z3542m	Z3543m	Z3544m					Toekomst met geadviseerde maatregel(en) [dB]
Middenstip 8	2492VT	25575	7.5		61	61	3900	57	57	57	56	56	56	56					56
Middenstip 9	2492VT	25523	7.5		60	60	3600	56	56	56	56	56	56	56					56
Middenstip 10	2492VT	25612	7.5		61	61	3900	57	57	57	57	57	56	56					57
Middenstip 12	2492VT	25641	7.5		61	61	3900	57	57	57	57	57	57	57					57
Middenstip 14	2492VT	25671	7.5		61	61	3900	57	57	56	56	56	56	56					56
Middenstip 16	2492VT	25708	7.5		60	60	3600	57	57	57	57	56	56	56					56
Middenstip 18	2492VT	25744	7.5		60	60	3600	57	57	57	57	57	57	57					57
Middenstip 20	2492VT	25775	7.5		61	61	3900	57	57	57	57	57	57	57					57
Middenstip 22	2492VT	25816	7.5		61	61	3900	57	57	57	57	57	57	57					57
Mimi Knagelaan 2	2493AH	19947	7.5		57	59	3300	57	57	57	57	57	57	57					57
Mimi Knagelaan 2	2493AH	20050	7.5		57	58	3000	57	57	57	57	57	57	57					57
Mimi Knagelaan 4	2493AH	19955	7.5		57	58	3000	57	56	56	56	56	56	56					56
Mimi Knagelaan 6	2493AH	19973	7.5		58	59	3300	58	57	57	57	57	57	57					57
Mimi Knagelaan 8	2493AH	19984	7.5		58	59	3300	58	58	58	58	58	58	58					58
Mimi Knagelaan 10	2493AH	19997	7.5		58	60	3600	58	58	58	58	58	58	58					58
Mimi Knagelaan 12	2493AH	20034	7.5		58	59	3300	58	58	58	58	58	58	58					58
Mimi Knagelaan 14	2493AH	20019	7.5		58	59	3300	58	58	58	58	58	58	58					58
Mimi Knagelaan 16	2493AH	20032	7.5		58	59	3300	58	58	58	58	58	58	58					58
Mimi Knagelaan 18	2493AH	20079	7.5		58	59	3300	57	57	57	57	57	57	57					57
Mimi Knagelaan 20	2493AH	20053	7.5		58	59	3300	57	57	57	57	57	57	57					57
Mimi Knagelaan 22	2493AH	20067	7.5		57	59	3300	57	57	57	57	57	57	57					57
Mimi Knagelaan 24	2493AH	20082	7.5		57	59	3300	57	57	57	57	57	57	57					57
Mimi Knagelaan 26	2493AH	20097	7.5		57	59	3300	57	57	57	57	57	57	57					57
Mimi Knagelaan 28	2493AH	20115	7.5		57	59	3300	57	56	56	56	56	56	56					56
Mimi Knagelaan 30	2493AH	20128	7.5		57	59	3300	56	56	56	56	56	56	56					56
Mimi Knagelaan 32	2493AH	20145	7.5		57	59	3300	56	56	56	56	56	56	56					56
Mimi Knagelaan 34	2493AH	20148	7.5		56	59	3300	56	56	56	56	56	56	56					56
Mimi Knagelaan 36	2493AH	20167	7.5		56	57	2700	55	55	55	55	55	55	55					55
Mimi Knagelaan 38	2493AH	20177	7.5		56	57	2700	55	55	55	55	55	55	55					55
Mimi Knagelaan 40	2493AH	20211	7.5		56	57	2700	55	55	55	55	55	55	55					55
Mimi Knagelaan 42	2493AH	20211	7.5		56	57	2700	55	55	55	55	55	55	55					55
Mimi Knagelaan 44	2493AH	20222	7.5		56	58	3000	56	56	56	56	56	56	56					56
Mimi Knagelaan 46	2493AH	20233	7.5		57	58	3000	56	56	56	56	56	56	56					56
Mimi Knagelaan 48	2493AH	20233	7.5		57	58	3000	56	56	56	56	56	56	56					56
Mimi Knagelaan 50	2493AH	20233	7.5		57	58	3000	56	56	56	56	56	56	56					56
Mimi Knagelaan 52	2493AH	29558	7.5		56	58	3000	56	56	56	56	56	56	56					56
Mimi Knagelaan 52	2493AH	29560	7.5		56	58	3000	56	56	56	56	56	56	56					56
Mimi Knagelaan 52	2493AH	29562	7.5		56	57	2700	55	55	55	55	55	55	55					55
Mimi Knagelaan 52	2493AH	29554	7.5		56	58	3000	56	56	56	56	56	56	56					56
Mimi Knagelaan 54	2493AH	20281	7.5		55	57	2700	54	54	54	54	54	54	54					54
Mimi Knagelaan 56	2493AH	20281	7.5		55	57	2700	54	54	54	54	54	54	54					54
Mimi Knagelaan 58	2493AH	20286	7.5		55	57	2700	55	55	55	55	55	55	55					55
Nautilussingel 10	2492SZ	26557	7.5		49	50	0	50	48	48	48	48	48	48					48
Nautilussingel 11	2492SZ	26557	7.5		49	50	0	50	48	48	48	48	48	48					48
Nautilussingel 12	2492SZ	26459	7.5		50	50	0	50	47	47	47	47	47	47					47
Nautilussingel 13	2492SZ	26459	7.5		50	50	0	50	47	47	47	47	47	47					47
Noordkrompsingel 2	2492HG	27340	7.5		51	52	1300	50	47	47	47	47	47	47					47
Noordkrompsingel 3	2492HG	27298	7.5		51	52	1300	50	47	47	47	47	46	46					47
Noordkrompsingel 4	2492HG	27232	7.5		51	52	1300	50	48	48	47	48	47	47					47
Noordkrompsingel 5	2492HG	27185	7.5		51	52	1300	50	47	47	47	47	47	47					47
Noordkrompsingel 6	2492HG	27106	7.5		51	52	1300	50	48	48	48	48	48	48					48
Noordkrompsingel 7	2492HG	27037	7.5		52	52	1300	50	49	49	49	49	49	49					49

Gemeente: 's-Gravenhage

Adres en postcode		ID Rekenmodel	Hoogte	Sanering (AIBIC)	Geluidsbelasting zonder aanvullende maatregelen [dB]	Geluidsbelasting standaard akoestische situatie [dB]	Reductiepunten	Streefwaarde [dB]	Z0440m	Z0540m	Z2542m	Z3542m	Z3543m	Z3544m					Toekomst met geadviseerde maatregel(en) [dB]
Oude Middenweg 2	2491AA	23198	4.5		60	60	3600	56	*57*	*57*	56	56	56	55					56
Oude Middenweg 2	2491AA	23198	7.5		60	60	3600	56	*57*	*57*	56	56	56	56					56
Oude Middenweg 4	2491AA	23249	7.5		61	61	3900	57	*58*	*58*	57	56	56	56					56
Oude Middenweg 6	2491AA	23268	7.5		61	61	3900	58	*59*	58	57	57	57	57					57
Oude Middenweg 6	2491AA	23268	4.5		61	61	3900	58	58	58	57	56	56	56					56
Oude Middenweg 8	2491AA	23296	4.5		61	61	3900	57	*58*	*58*	57	56	56	56					56
Oude Middenweg 8	2491AA	23296	7.5		61	61	3900	58	58	58	57	57	57	57					57
Oude Middenweg 12	2491AB	23843	4.5		62	62	4100	59	59	59	58	58	58	58					58
Oude Middenweg 14	2491AB	24006	4.5		61	61	3900	57	*58*	57	57	57	57	57					57
Oude Middenweg 30	2491AB	24301	7.5		63	63	4400	58	*59*	58	58	58	58	58					58
Oude Middenweg 32	2491AB	24360	7.5		63	63	4400	58	*59*	58	58	58	58	58					58
Oude Middenweg 34	2491AB	24400	7.5		62	62	4100	58	58	58	57	57	57	57					57
Oude Middenweg 36	2491AB	24435	7.5		63	63	4400	58	*59*	58	58	58	58	58					58
Oude Middenweg 38	2491AB	24495	7.5		63	63	4400	58	*59*	58	58	58	58	58					58
Oude Middenweg 40	2491AB	24547	7.5		62	62	4100	58	*59*	58	58	58	58	58					58
Oude Middenweg 42	2491AB	24568	7.5		63	63	4400	58	*59*	58	58	58	58	58					58
Oude Middenweg 44	2491AB	24644	7.5		63	63	4400	58	*59*	58	58	58	58	58					58
Oude Middenweg 44	2491AB	24675	7.5		63	63	4400	58	*59*	58	58	58	58	58					58
Oude Middenweg 46	2491AB	24710	4.5		61	61	3900	56	*57*	56	56	56	56	56					56
Oude Middenweg 48	2491AB	24744	7.5		63	63	4400	58	*59*	58	58	58	58	58					58
Oude Middenweg 50	2491AB	24797	7.5		64	64	4700	58	*59*	58	58	58	58	58					58
Oude Middenweg 52	2491AB	24827	4.5		61	61	3900	56	*57*	*57*	56	56	56	56					56
Oude Middenweg 54	2491AB	24860	4.5		62	62	4100	57	57	57	56	56	56	56					56
Oude Middenweg 56	2491AB	24920	7.5		64	64	4700	58	*59*	58	58	58	58	58					58
Oude Middenweg 58	2491AB	24952	7.5		64	64	4700	58	*59*	58	58	58	58	58					58
Oude Middenweg 58	2491AB	24979	7.5		64	64	4700	59	59	59	58	58	58	58					58
Oude Middenweg 60	2491AB	25009	7.5		65	65	5000	58	*59*	58	58	58	58	58					58
Oude Middenweg 62	2491AB	25058	7.5		64	64	4700	59	59	59	58	58	58	58					58
Oude Middenweg 64	2491AB	25088	7.5		65	65	5000	58	*59*	58	58	58	58	58					58
Oude Middenweg 66	2491AB	25127	7.5		65	65	5000	58	*59*	58	58	58	58	58					58
Oude Middenweg 68	2491AB	25184	7.5		64	64	4700	58	*59*	58	58	58	58	58					58
Oude Middenweg 70	2491AD	25220	7.5		65	65	5000	58	*59*	58	58	58	58	58					58
Oude Middenweg 72	2491AD	25245	7.5		65	65	5000	58	*59*	58	58	58	58	58					58
Oude Middenweg 74	2491AD	25282	7.5		65	65	5000	58	*59*	58	58	58	58	58					58
Oude Middenweg 74	2491AD	25262	7.5		65	65	5000	58	*59*	58	58	58	58	58					58
Oude Middenweg 76	2491AD	25304	7.5		65	65	5000	59	59	58	58	58	58	58					58
Oude Middenweg 78	2491AD	25340	7.5		65	65	5000	59	59	58	58	58	58	58					58
Oude Middenweg 78	2491AD	25340	4.5		65	65	5000	59	59	58	58	58	58	58					58
Oude Middenweg 80	2491AD	25387	7.5		65	65	5000	59	59	58	58	58	58	58					58
Oude Middenweg 80	2491AD	25387	4.5		65	65	5000	59	59	58	58	58	58	58					58
Oude Middenweg 82	2491AD	25431	7.5		64	64	4700	57	57	57	56	56	56	56					57
Oude Middenweg 84	2491AD	25478	7.5		65	65	5000	59	59	58	58	58	58	58					58
Oude Middenweg 84	2491AD	25478	4.5		65	65	5000	58	*59*	58	58	58	58	58					58
Oude Middenweg 86	2491AD	25643	7.5		66	66	7800	59	59	58	58	58	58	58					58
Oude Middenweg 88	2491AD	25701	7.5		66	66	7800	58	*59*	58	58	58	58	58					58
Oude Middenweg 90	2491AD	25734	7.5		66	66	7800	59	59	58	58	58	58	58					58
Oude Middenweg 92	2491AD	25787	7.5		67	67	8100	59	59	58	58	58	58	58					58
Oude Middenweg 94	2491AD	25843	7.5		66	66	7800	59	59	58	58	58	58	58					58
Oude Middenweg 102	2491AD	26208	7.5		66	66	7800	59	59	58	58	58	58	58					58
Oude Middenweg 102	2491AD	26208	4.5		66	66	7800	59	58	58	58	58	57	57					58
Oude Middenweg 233	2491AH	24633	4.5		63	63	4400	56	56	56	56	56	56	56					56
Oude Middenweg 239	2491AH	24691	4.5		70	70	8900	58	*59*	58	58	58	58	58					58

Gemeente: 's-Gravenhage

Adres en postcode		ID Rekenmodel	Hoogte	Sanering (AIBIC)	Geluidsbelasting zonder aanvullende maatregelen [dB]	Geluidsbelasting standaard akoestische situatie [dB]	Reductiepunten	Streefwaarde [dB]	Z0440m	Z0540m	Z2542m	Z3542m	Z3543m	Z3544m					Toekomst met geadviseerde maatregel(en) [dB]
Oude Middenweg 239	2491AH	24559	4.5		70	70	8900	58	58	57	57	57	57	57					57
Oude Middenweg 245	2491AH	29391	7.5		70	70	8900	60	60	59	59	59	59	59					59
Oude Middenweg 245	2491AH	29389	7.5		70	70	8900	60	59	59	59	59	59	59					59
Oude Middenweg 249	2491AH	29400	7.5		70	70	8900	59	59	58	58	58	58	58					58
Oude Polderweg 1	2493AB	20455	4.5		53	61	3900	53	53	53	53	53	53	53					53
Oude Polderweg 3	2493AB	20445	4.5		54	61	3900	53	53	53	53	53	53	53					53
Oude Polderweg 5	2493AB	20401	7.5		58	61	3900	58	57	57	57	57	57	57					57
Oude Polderweg 7	2493AB	20381	7.5		58	62	4100	58	58	58	58	58	58	58					58
Oude Polderweg 9	2493AB	20396	4.5		53	61	3900	53	53	53	53	53	53	53					53
Oude Polderweg 11	2493AB	20337	7.5		58	63	4400	58	58	58	58	58	58	58					58
Oude Polderweg 13	2493AB	20290	4.5		57	62	4100	57	57	57	57	57	57	57					57
Oude Polderweg 15	2493AB	20283	4.5		57	62	4100	57	57	57	57	57	57	57					57
Oude Polderweg 17	2493AB	20272	4.5		57	62	4100	57	57	57	57	57	57	57					57
Oude Polderweg 19	2493AB	20254	4.5		57	62	4100	57	57	57	57	57	57	57					57
Oude Polderweg 21	2493AB	20244	4.5		57	62	4100	57	57	57	57	57	57	57					57
Oude Polderweg 23	2493AB	20231	4.5		57	62	4100	57	57	57	57	57	57	57					57
Oude Polderweg 25	2493AB	20197	4.5		58	62	4100	58	58	58	58	58	58	58					58
Oude Polderweg 27	2493AB	20184	4.5		58	62	4100	58	58	58	58	58	58	58					58
Oude Polderweg 29	2493AB	20161	4.5		58	62	4100	58	58	58	58	58	58	58					58
Oude Polderweg 31	2493AB	20150	4.5		58	61	3900	58	58	58	58	58	58	58					58
Oude Polderweg 31	2493AB	20150	7.5		58	63	4400	58	58	58	58	58	58	58					58
Oude Polderweg 33	2493AB	20118	7.5		59	63	4400	59	59	59	59	59	59	59					59
Oude Polderweg 35	2493AB	20093	7.5		59	63	4400	59	59	59	59	59	59	59					59
Oude Polderweg 37	2493AB	20062	4.5		58	62	4100	58	58	58	58	58	58	58					58
Oude Polderweg 39	2493AB	20042	4.5		58	61	3900	58	58	58	58	58	58	58					58
Oude Polderweg 41	2493AC	20014	7.5		59	63	4400	59	59	59	59	59	59	59					59
Oude Polderweg 43	2493AC	20001	7.5		59	63	4400	59	59	59	59	59	59	59					59
Oude Polderweg 45	2493AC	19986	7.5		59	63	4400	59	59	59	59	59	59	59					59
Oude Polderweg 47	2493AC	19969	4.5		58	61	3900	58	58	58	58	58	58	58					58
Oude Polderweg 49	2493AC	19958	4.5		58	60	3600	58	58	58	58	58	58	58					58
Oude Polderweg 51	2493AC	19946	4.5		58	61	3900	58	58	58	58	58	58	58					58
Oude Polderweg 53	2493AC	19934	4.5		58	60	3600	58	58	58	58	58	58	58					58
Oude Polderweg 55	2493AC	19917	4.5		58	61	3900	58	58	58	58	58	58	58					58
Oude Polderweg 61	2493AC	19787	4.5		58	61	3900	58	58	58	58	58	58	58					58
Oude Polderweg 63	2493AC	19775	4.5		58	61	3900	58	58	58	58	58	58	58					58
Oude Polderweg 65	2493AC	19761	4.5		58	61	3900	58	58	58	58	58	58	58					58
Oude Polderweg 67	2493AC	19750	4.5		58	61	3900	58	58	58	58	58	58	58					58
Oude Polderweg 69	2493AC	19709	4.5		58	61	3900	58	58	58	58	58	58	58					58
Oude Polderweg 71	2493AC	19687	4.5		58	61	3900	58	58	58	58	58	58	58					58
Oude Polderweg 73	2493AC	19650	4.5		59	61	3900	59	59	59	59	59	59	59					59
Oude Polderweg 75	2493AC	19639	4.5		59	61	3900	59	59	59	59	59	59	59					59
Oude Polderweg 77	2493AC	19604	7.5		59	62	4100	59	59	59	59	59	59	59					59
Oude Polderweg 77	2493AC	19604	4.5		59	61	3900	59	59	59	59	59	59	59					59
Oude Polderweg 79	2493AC	19582	4.5		59	61	3900	59	59	59	59	59	59	59					59
Oude Polderweg 79	2493AC	19582	7.5		59	62	4100	59	59	59	59	59	59	59					59
Oude Polderweg 79	2493AC	19887	4.5		59	60	3600	59	59	59	59	59	59	59					59
Oude Polderweg 79	2493AC	19887	7.5		59	60	3600	59	59	59	59	59	59	59					59
Oude Polderweg 81	2493AC	19556	4.5		59	61	3900	59	59	59	59	59	59	59					59
Oude Polderweg 81	2493AC	19563	4.5		59	61	3900	59	59	59	59	59	59	59					59
Oude Polderweg 83	2493AC	29568	4.5		60	61	3900	59	59	59	59	59	59	59					59
Oude Polderweg 101	2493AD	19711	7.5		59	61	3900	59	59	59	59	59	59	59					59
Oude Polderweg 101	2493AD	19711	4.5		59	60	3600	59	58	58	58	58	58	58					58

Gemeente: 's-Gravenhage

Adres en postcode		ID Rekenmodel	Hoogte	Sanering (AIBIC)	Geluidsbelasting zonder aanvullende maatregelen [dB]	Geluidsbelasting standaard akoestische situatie [dB]	Reductiepunten	Streefwaarde [dB]	Z0440m	Z0540m	Z2542m	Z3542m	Z3543m	Z3544m					Toekomst met geadviseerde maatregel(en) [dB]
Oude Polderweg 101	2493AD	19707	4.5		59	60	3600	58	58	58	58	58	58	58					58
Oude Polderweg 101	2493AD	19707	7.5		59	59	3300	58	58	58	58	58	58	58					58
Oude Polderweg 103	2493AD	19720	4.5		59	60	3600	58	58	58	58	58	58	58					58
Oude Polderweg 103	2493AD	19720	7.5		59	59	3300	58	58	58	58	58	58	58					58
Oude Polderweg 105	2493AD	19734	4.5		59	60	3600	58	58	58	58	58	58	58					58
Oude Polderweg 105	2493AD	19734	7.5		59	59	3300	58	58	58	58	58	58	58					58
Oude Polderweg 107	2493AD	19741	7.5		59	59	3300	58	58	58	58	58	58	58					58
Oude Polderweg 107	2493AD	19741	4.5		59	60	3600	58	58	58	58	58	58	58					58
Oude Polderweg 109	2493AD	19756	4.5		59	60	3600	58	58	58	58	58	58	58					58
Oude Polderweg 109	2493AD	19756	7.5		59	59	3300	58	58	58	58	58	58	58					58
Oude Polderweg 111	2493AD	19767	4.5		59	60	3600	58	58	58	58	58	58	58					58
Oude Polderweg 111	2493AD	19767	7.5		59	59	3300	58	58	58	58	58	58	58					58
Oude Polderweg 113	2493AD	19780	4.5		59	60	3600	58	58	58	58	58	58	58					58
Oude Polderweg 113	2493AD	19780	7.5		59	59	3300	58	58	58	58	58	58	58					58
Oude Polderweg 115	2493AD	19794	4.5		59	60	3600	58	58	58	58	58	58	58					58
Oude Polderweg 115	2493AD	19794	7.5		59	59	3300	58	58	58	58	58	58	58					58
Oude Polderweg 117	2493AD	19806	7.5		58	59	3300	58	58	58	58	58	58	58					58
Oude Polderweg 117	2493AD	19806	4.5		58	59	3300	58	58	58	58	58	58	58					58
Oude Polderweg 119	2493AD	19814	4.5		58	59	3300	58	58	58	58	58	58	58					58
Oude Polderweg 119	2493AD	19814	7.5		58	59	3300	58	58	58	58	58	58	58					58
Oude Polderweg 121	2493AD	19827	4.5		58	59	3300	58	58	58	58	58	58	58					58
Oude Polderweg 121	2493AD	19827	7.5		58	59	3300	58	57	57	57	57	57	57					57
Oude Polderweg 123	2493AD	19841	4.5		58	59	3300	57	57	57	57	57	57	57					57
Oude Polderweg 123	2493AD	19841	7.5		58	59	3300	57	57	57	57	57	57	57					57
Oude Polderweg 125	2493AD	19851	4.5		58	59	3300	58	57	57	57	57	57	57					57
Oude Polderweg 125	2493AD	19851	7.5		58	59	3300	58	57	57	57	57	57	57					57
Oude Polderweg 127	2493AD	19872	4.5		58	59	3300	58	57	57	57	57	57	57					57
Oude Polderweg 127	2493AD	19872	7.5		58	59	3300	58	57	57	57	57	57	57					57
Oude Polderweg 129	2493AD	19881	7.5		58	59	3300	57	57	57	57	57	57	57					57
Oude Polderweg 129	2493AD	19881	4.5		58	59	3300	57	57	57	57	57	57	57					57
Oude Polderweg 131	2493AD	19899	7.5		58	59	3300	58	57	57	57	57	57	57					57
Oude Polderweg 131	2493AD	19899	4.5		58	59	3300	58	57	57	57	57	57	57					57
Oude Polderweg 133	2493AD	19912	7.5		58	59	3300	58	57	57	57	57	57	57					57
Oude Polderweg 133	2493AD	19912	4.5		58	59	3300	58	57	57	57	57	57	57					57
Oude Polderweg 135	2493AD	19923	7.5		58	60	3600	58	57	57	57	57	57	57					57
Oude Polderweg 135	2493AD	19923	4.5		58	59	3300	58	58	58	58	58	58	58					58
Oude Polderweg 135	2493AD	19923	1.5		58	58	3000	57	57	57	57	57	57	57					57
Oude Polderweg 137	2493AD	19938	7.5		58	60	3600	58	57	57	57	57	57	57					57
Oude Polderweg 137	2493AD	19938	4.5		58	59	3300	58	58	58	58	58	58	58					58
Oude Polderweg 147	2493BD	20218	4.5		59	60	3600	58	58	58	58	58	58	58					58
Oude Polderweg 151	2493BD	20242	4.5		59	60	3600	58	58	58	58	58	58	58					58
Oude Polderweg 153	2493BD	20251	4.5		59	59	3300	58	58	58	58	58	58	58					58
Oude Polderweg 155	2493BD	20260	4.5		59	60	3600	58	58	58	58	58	58	58					58
Oude Polderweg 157	2493BD	20271	4.5		59	60	3600	58	58	58	58	58	58	58					58
Oude Polderweg 159	2493BD	20279	4.5		59	59	3300	58	58	58	58	58	58	58					58
Oude Polderweg 161	2493AJ	20324	7.5		58	58	3000	57	57	57	57	57	57	57					57
Oude Polderweg 161	2493AJ	20324	4.5		58	59	3300	58	57	57	57	57	57	57					57
Oude Polderweg 161	2493AJ	20316	7.5		58	58	3000	57	57	57	57	57	57	57					57
Oude Polderweg 161	2493AJ	20316	4.5		58	59	3300	58	57	57	57	57	57	57					57
Oude Polderweg 163	2493AJ	20330	4.5		58	59	3300	58	57	57	57	57	57	57					57
Oude Polderweg 163	2493AJ	20330	7.5		58	58	3000	57	56	56	56	56	56	56					56
Oude Polderweg 165	2493AJ	20348	7.5		58	58	3000	57	56	56	56	56	56	56					56

Gemeente: 's-Gravenhage

Adres en postcode		ID Rekenmodel	Hoogte	Sanering (AIBIC)	Geluidsbelasting zonder aanvullende maatregelen [dB]	Geluidsbelasting standaard akoestische situatie [dB]	Reductiepunten	Streefwaarde [dB]	Z0440m	Z0540m	Z2542m	Z3542m	Z3543m	Z3544m					Toekomst met geadviseerde maatregel(en) [dB]
Oude Polderweg 165	2493AJ	20348	4.5		58	59	3300	57	57	57	57	57	57	57					57
Oude Polderweg 167	2493AJ	20356	7.5		58	58	3000	57	56	56	56	56	56	56					56
Oude Polderweg 167	2493AJ	20356	4.5		58	59	3300	57	57	57	57	57	57	57					57
Oude Polderweg 169	2493AJ	20366	4.5		58	59	3300	57	57	57	57	57	57	57					57
Oude Polderweg 169	2493AJ	20366	7.5		58	58	3000	57	56	56	56	56	56	56					56
Oude Polderweg 171	2493AJ	20384	7.5		58	58	3000	56	56	56	56	56	56	56					56
Oude Polderweg 171	2493AJ	20384	4.5		58	59	3300	57	57	57	57	57	57	57					57
Oude Polderweg 173	2493AJ	20393	4.5		58	59	3300	57	57	57	57	57	57	57					57
Oude Polderweg 173	2493AJ	20393	7.5		58	58	3000	56	56	56	56	56	56	56					56
Oude Polderweg 175	2493AJ	20415	4.5		58	59	3300	57	57	57	57	57	57	57					57
Oude Polderweg 175	2493AJ	20415	7.5		58	58	3000	56	56	56	56	56	56	56					56
Oude Polderweg 177	2493AJ	20428	4.5		58	59	3300	57	57	57	57	57	57	57					57
Oude Polderweg 177	2493AJ	20428	7.5		58	58	3000	56	56	56	56	56	56	56					56
Oude Polderweg 179	2493AJ	20436	4.5		58	59	3300	57	57	57	57	57	57	57					57
Oude Polderweg 179	2493AJ	20436	7.5		58	58	3000	56	56	56	56	56	56	56					56
Oude Polderweg 181	2493AJ	20444	4.5		58	59	3300	57	57	57	57	57	57	57					57
Oude Polderweg 181	2493AJ	20444	7.5		58	58	3000	56	56	56	56	56	56	56					56
Oude Polderweg 183	2493AJ	20451	4.5		58	59	3300	57	57	57	57	57	57	57					57
Oude Polderweg 183	2493AJ	20451	7.5		58	58	3000	56	56	56	56	56	56	56					56
Oude Polderweg 185	2493AJ	20459	4.5		58	59	3300	57	57	57	57	57	57	57					57
Oude Polderweg 185	2493AJ	20459	7.5		58	58	3000	56	56	56	56	56	56	56					56
Oude Polderweg 187	2493AJ	20512	4.5		58	58	3000	57	56	56	56	56	56	56					56
Oude Polderweg 187	2493AJ	20512	7.5		58	58	3000	57	56	56	56	56	56	56					56
Oude Polderweg 187	2493AJ	20525	7.5		58	59	3300	57	57	57	57	57	57	57					57
Oude Polderweg 189	2493AJ	20528	7.5		58	58	3000	57	56	56	56	56	56	56					56
Oude Polderweg 191	2493AJ	20540	4.5		58	58	3000	56	56	56	56	56	56	56					56
Oude Polderweg 191	2493AJ	20540	7.5		58	59	3300	57	56	56	56	56	56	56					56
Oude Polderweg 193	2493AJ	20554	4.5		58	58	3000	56	56	56	56	56	56	56					56
Oude Polderweg 193	2493AJ	20554	7.5		58	58	3000	57	56	56	56	56	56	56					56
Oude Polderweg 195	2493AJ	20568	7.5		58	58	3000	57	56	56	56	56	56	56					56
Oude Polderweg 195	2493AJ	20568	4.5		58	58	3000	57	56	56	56	56	56	56					56
Oude Polderweg 197	2493AJ	20581	4.5		58	58	3000	57	56	56	56	56	56	56					56
Oude Polderweg 197	2493AJ	20581	7.5		58	58	3000	57	56	56	56	56	56	56					56
Oude Polderweg 199	2493AJ	20593	4.5		58	58	3000	57	56	56	56	56	56	56					56
Oude Polderweg 199	2493AJ	20593	7.5		58	58	3000	56	56	56	56	56	56	56					56
Oude Polderweg 201	2493AJ	20609	4.5		58	59	3300	57	56	56	56	56	56	56					56
Oude Polderweg 201	2493AJ	20609	7.5		58	58	3000	56	56	56	56	56	56	56					56
Oude Polderweg 203	2493AJ	20621	4.5		58	59	3300	57	57	57	57	57	57	57					57
Oude Polderweg 203	2493AJ	20621	7.5		58	58	3000	56	56	56	56	56	56	56					56
Oude Polderweg 205	2493AJ	20632	4.5		58	59	3300	57	56	56	56	56	56	56					56
Oude Polderweg 205	2493AJ	20632	7.5		58	58	3000	56	56	56	56	56	56	56					56
Oude Polderweg 207	2493AJ	20644	4.5		58	59	3300	57	56	56	56	56	56	56					56
Oude Polderweg 207	2493AJ	20644	7.5		58	58	3000	56	56	56	56	56	56	56					56
Oude Polderweg 209	2493AJ	20659	4.5		58	58	3000	57	56	56	56	56	56	56					56
Oude Polderweg 209	2493AJ	20659	7.5		58	58	3000	56	56	56	56	56	56	56					56
Oude Polderweg 211	2493AJ	20669	4.5		58	58	3000	57	56	56	56	56	56	56					56
Oude Polderweg 211	2493AJ	20669	7.5		58	58	3000	56	56	56	56	56	56	56					56
Oude Polderweg 211	2493AJ	20677	4.5		58	58	3000	57	57	57	56	57	57	56					56
Oude Polderweg 211	2493AJ	20677	7.5		58	58	3000	56	56	56	56	56	56	56					56
Oude Polderweg 215	2493BV	20839	4.5		58	59	3300	57	56	56	56	56	56	56					56
Oude Polderweg 215	2493BV	20839	7.5		58	58	3000	56	56	56	56	56	56	56					56
Oude Polderweg 217	2493BV	20851	4.5		58	59	3300	57	56	56	56	56	56	56					56

Gemeente: 's-Gravenhage

Adres en postcode		ID Rekenmodel	Hoogte	Sanering (AIBIC)	Geluidsbelasting zonder aanvullende maatregelen [dB]	Geluidsbelasting standaard akoestische situatie [dB]	Reductiepunten	Streefwaarde [dB]	Z0440m	Z0540m	Z2542m	Z3542m	Z3543m	Z3544m					Toekomst met geadviseerde maatregel(en) [dB]
Oude Polderweg 217	2493BV	20851	7.5		58	58	3000	56	56	56	56	56	56	56					56
Oude Polderweg 219	2493BV	20860	4.5		58	59	3300	57	56	56	56	56	56	56					56
Oude Polderweg 219	2493BV	20860	7.5		58	58	3000	56	56	56	56	56	56	56					56
Oude Polderweg 221	2493BV	20873	7.5		58	58	3000	56	56	56	56	56	56	56					56
Oude Polderweg 221	2493BV	20873	4.5		58	59	3300	57	56	56	56	56	56	56					56
Oude Polderweg 223	2493BV	20886	4.5		58	59	3300	57	56	56	56	56	56	56					56
Oude Polderweg 223	2493BV	20886	7.5		58	58	3000	56	56	56	56	56	56	56					56
Oude Polderweg 225	2493BV	20901	4.5		58	59	3300	57	56	56	56	56	56	56					56
Oude Polderweg 225	2493BV	20901	7.5		58	58	3000	56	56	56	56	56	56	56					56
Oude Polderweg 227	2493BV	20914	4.5		58	59	3300	57	56	56	56	56	56	56					56
Oude Polderweg 227	2493BV	20914	7.5		58	58	3000	56	56	56	56	56	56	56					56
Oude Polderweg 229	2493BV	20929	4.5		58	59	3300	57	56	56	56	56	56	56					56
Oude Polderweg 229	2493BV	20929	7.5		58	58	3000	56	56	56	56	56	56	56					56
Oude Polderweg 231	2493BV	20942	4.5		58	59	3300	57	56	56	56	56	56	56					56
Oude Polderweg 231	2493BV	20942	7.5		58	58	3000	56	56	56	56	56	56	56					56
Oude Polderweg 235	2493BV	21034	7.5		58	58	3000	56	56	56	56	56	56	56					56
Oude Polderweg 235	2493BV	21034	4.5		58	59	3300	56	56	56	56	56	56	56					56
Oude Polderweg 237	2493BV	21048	4.5		58	59	3300	56	56	56	56	56	56	56					56
Oude Polderweg 237	2493BV	21048	7.5		58	58	3000	56	56	56	56	56	56	56					56
Oude Polderweg 239	2493BV	21059	4.5		58	58	3000	56	56	56	56	56	56	56					56
Oude Polderweg 239	2493BV	21059	7.5		58	58	3000	56	56	56	56	56	56	56					56
Oude Polderweg 241	2493BV	21077	7.5		58	58	3000	56	56	56	56	56	56	56					56
Oude Polderweg 241	2493BV	21077	4.5		58	59	3300	56	56	56	56	56	56	56					56
Oude Polderweg 243	2493BV	21096	7.5		58	58	3000	56	56	56	56	56	56	56					56
Oude Polderweg 243	2493BV	21096	4.5		58	58	3000	56	56	56	56	56	56	56					56
Oude Polderweg 245	2493BV	21111	7.5		58	58	3000	56	56	56	56	56	56	56					56
Oude Polderweg 245	2493BV	21111	4.5		58	58	3000	56	56	56	56	56	56	56					56
Oude Polderweg 247	2493BV	21131	7.5		58	58	3000	56	56	56	56	56	56	56					56
Oude Polderweg 247	2493BV	21131	4.5		58	58	3000	56	56	56	56	56	56	56					56
Oude Polderweg 249	2493BV	21145	7.5		58	58	3000	56	56	56	56	56	56	56					56
Oude Polderweg 249	2493BV	21145	4.5		58	58	3000	56	56	56	56	56	56	56					56
Oude Polderweg 251	2493BV	21169	4.5		58	58	3000	56	56	56	56	56	56	56					56
Oude Polderweg 251	2493BV	21169	7.5		58	58	3000	56	56	56	56	56	56	56					56
Oude Polderweg 253	2493BV	21191	7.5		58	58	3000	56	56	56	56	56	56	56					56
Oude Polderweg 253	2493BV	21191	4.5		58	58	3000	56	56	56	56	56	56	56					56
Oude Polderweg 255	2493BV	21210	4.5		57	58	3000	56	56	56	56	56	56	56					56
Oude Polderweg 255	2493BV	21210	7.5		57	58	3000	56	56	56	56	56	56	56					56
Oude Polderweg 257	2493BV	21229	4.5		57	58	3000	56	56	56	56	56	56	56					56
Oude Polderweg 257	2493BV	21229	7.5		57	58	3000	56	56	56	56	56	56	56					56
Oude Polderweg 259	2493BV	21242	7.5		57	58	3000	56	56	56	56	56	56	56					56
Oude Polderweg 259	2493BV	21242	4.5		57	58	3000	56	56	56	56	56	56	56					56
Oude Polderweg 261	2493BV	21255	4.5		57	58	3000	56	56	56	56	56	56	56					56
Oude Polderweg 261	2493BV	21255	7.5		57	58	3000	56	56	56	56	56	56	56					56
Oude Polderweg 263	2493BV	21273	4.5		57	58	3000	56	55	55	55	55	55	55					56
Oude Polderweg 263	2493BV	21273	7.5		57	58	3000	56	56	56	56	56	56	56					56
Oude Polderweg 265	2493BV	21293	4.5		57	58	3000	56	56	56	56	56	56	56					56
Oude Polderweg 265	2493BV	21293	7.5		57	58	3000	56	56	56	56	56	56	56					56
Oude Polderweg 267	2493BV	21345	7.5		57	57	2700	55	55	55	55	55	55	55					55
Oude Polderweg 267	2493BV	21345	4.5		57	57	2700	55	55	55	55	55	55	55					55
Paardebloemveld 1	2492LL	24126	1.5		51	51	1000	50	50	50	50	50	50	50					50
Paardebloemveld 2	2492LL	24158	1.5		51	51	1000	50	49	49	49	49	49	49					49
Paardebloemveld 3	2492LL	24242	4.5		51	51	1000	50	49	49	49	49	49	49					49

Gemeente: 's-Gravenhage

Adres en postcode		ID Rekenmodel	Hoogte	Sanering (AIBIC)	Geluidsbelasting zonder aanvullende maatregelen [dB]	Geluidsbelasting standaard akoestische situatie [dB]	Reductiepunten	Streefwaarde [dB]	Z0440m	Z0540m	Z2542m	Z3542m	Z3543m	Z3544m					Toekomst met geadviseerde maatregel(en) [dB]
Paardebloemveld 4	2492LL	24284	4.5		51	51	1000	50	49	49	48	48	48	48					48
Paardebloemveld 5	2492LL	24320	4.5		51	52	1300	50	49	49	49	49	49	49					49
Paardebloemveld 6	2492LL	24356	4.5		52	52	1300	50	50	49	49	49	49	49					49
Paardebloemveld 7	2492LL	24395	4.5		51	52	1300	50	49	49	49	49	49	49					49
Paardebloemveld 8	2492LL	24425	4.5		51	51	1000	50	49	48	48	48	48	48					48
Paardebloemveld 9	2492LL	24458	4.5		51	51	1000	50	49	49	49	48	48	48					48
Paardebloemveld 10	2492LL	24492	4.5		51	51	1000	50	49	49	49	49	49	49					49
Paardebloemveld 11	2492LL	24598	4.5		52	52	1300	50	50	50	50	50	50	50					50
Paardebloemveld 12	2492LL	24632	4.5		52	52	1300	50	49	49	49	49	49	49					49
Paardebloemveld 13	2492LL	24668	4.5		51	51	1000	50	49	49	49	49	49	49					49
Paardebloemveld 14	2492LL	24701	4.5		51	51	1000	50	48	48	48	48	48	48					48
Paardebloemveld 15	2492LL	24733	4.5		50	50	0	50	48	47	47	47	47	47					47
Paardebloemveld 16	2492LL	24733	4.5		50	50	0	50	48	47	47	47	47	47					47
Paardebloemveld 17	2492LL	24802	4.5		50	50	0	50	48	48	48	48	48	48					48
Paardebloemveld 18	2492LL	24789	4.5		50	50	0	50	48	48	48	47	47	47					48
Paardebloemveld 19	2492LL	24818	4.5		50	50	0	50	48	48	48	48	48	48					48
Paardebloemveld 20	2492LL	24850	4.5		50	50	0	50	48	48	48	48	48	48					48
Paardebloemveld 21	2492LL	24935	4.5		50	50	0	50	48	48	48	48	48	48					48
Paardebloemveld 22	2492LL	24963	4.5		50	50	0	50	48	48	48	48	48	48					48
Paardebloemveld 23	2492LL	24997	4.5		50	50	0	50	48	48	48	48	48	48					48
Paardebloemveld 24	2492LL	24997	4.5		50	50	0	50	48	48	48	48	48	48					48
Paardebloemveld 25	2492LL	25096	4.5		50	50	0	50	48	48	48	48	48	48					48
Paardebloemveld 26	2492LL	25096	4.5		50	50	0	50	48	48	48	48	48	48					48
Paardebloemveld 27	2492LL	25096	4.5		50	50	0	50	48	48	48	48	48	48					48
Paardebloemveld 28	2492LL	25096	4.5		50	50	0	50	48	48	48	48	48	48					48
Paardebloemveld 29	2492LL	25228	4.5		50	50	0	50	49	49	49	49	49	49					49
Paardebloemveld 30	2492LL	25228	4.5		50	50	0	50	49	49	49	49	49	49					49
Piet Baarslaan 1	2493BS	20664	7.5		56	57	2700	55	55	55	55	55	55	55					55
Piet Baarslaan 2	2493BT	20582	7.5		56	57	2700	55	55	55	55	55	55	55					55
Piet Baarslaan 3	2493BS	20683	7.5		56	57	2700	55	55	55	55	55	55	55					55
Piet Baarslaan 4	2493BT	20582	7.5		56	57	2700	55	55	55	55	55	55	55					55
Piet Baarslaan 5	2493BS	20698	7.5		56	57	2700	55	55	55	55	55	55	55					55
Piet Baarslaan 6	2493BT	20600	7.5		56	56	2400	55	55	55	55	55	55	55					55
Piet Baarslaan 7	2493BS	20713	7.5		55	55	2100	54	54	54	54	54	54	54					54
Piet Baarslaan 8	2493BT	20610	7.5		56	57	2700	55	55	55	55	55	55	55					55
Piet Baarslaan 9	2493BS	20754	7.5		56	57	2700	55	55	55	55	55	55	55					55
Piet Baarslaan 9	2493BS	20710	7.5		56	57	2700	56	55	55	55	55	55	55					55
Piet Baarslaan 10	2493BT	20637	7.5		56	57	2700	55	55	55	55	55	55	55					55
Piet Baarslaan 11	2493BS	20727	7.5		56	57	2700	56	55	55	55	55	55	55					55
Piet Baarslaan 12	2493BT	20637	7.5		56	57	2700	55	55	55	55	55	55	55					55
Piet Baarslaan 13	2493BS	20741	7.5		56	57	2700	55	55	55	55	55	55	55					55
Piet Baarslaan 14	2493BT	20693	7.5		56	57	2700	55	55	55	55	55	55	55					55
Piet Baarslaan 15	2493BS	20741	7.5		56	57	2700	55	55	55	55	55	55	55					55
Piet Baarslaan 16	2493BT	20693	7.5		56	57	2700	55	55	55	55	55	55	55					55
Piet Baarslaan 17	2493BS	20741	7.5		56	57	2700	55	55	55	55	55	55	55					55
Piet Baarslaan 18	2493BT	20703	7.5		56	57	2700	55	55	55	55	55	55	55					55
Piet Baarslaan 19	2493BS	20847	7.5		56	58	3000	56	55	55	55	55	55	55					55
Piet Baarslaan 20	2493BT	20717	7.5		56	57	2700	55	55	55	55	55	55	55					55
Piet Baarslaan 21	2493BS	20853	7.5		57	58	3000	56	56	56	56	56	56	56					56
Piet Baarslaan 22	2493BT	20734	7.5		56	57	2700	55	55	55	55	55	55	55					55
Piet Baarslaan 23	2493BS	20865	7.5		57	58	3000	56	56	56	56	56	56	56					56
Piet Baarslaan 24	2493BT	20734	7.5		56	57	2700	55	55	55	55	55	55	55					55

Gemeente: 's-Gravenhage

Adres en postcode		ID Rekenmodel	Hoogte	Sanering (AIBIC)	Geluidsbelasting zonder aanvullende maatregelen [dB]	Geluidsbelasting standaard akoestische situatie [dB]	Reductiepunten	Streefwaarde [dB]	Z0440m	Z0540m	Z2542m	Z3542m	Z3543m	Z3544m					Toekomst met geadviseerde maatregel(en) [dB]
Piet Baarslaan 25	2493BS	20877	7.5		56	58	3000	56	55	55	55	55	55	55					55
Piet Baarslaan 26	2493BT	20814	7.5		56	58	3000	56	55	55	55	55	55	55					55
Piet Baarslaan 27	2493BS	20890	7.5		56	58	3000	56	55	55	55	55	55	55					55
Piet Baarslaan 28	2493BT	20821	7.5		56	57	2700	55	54	54	54	54	54	54					54
Piet Baarslaan 29	2493BS	20905	7.5		56	57	2700	55	55	55	55	55	55	55					55
Piet Baarslaan 30	2493BT	20829	7.5		57	58	3000	56	56	56	56	56	56	56					56
Piet Baarslaan 31	2493BS	20925	7.5		56	57	2700	55	55	55	55	55	55	55					55
Piet Baarslaan 32	2493BT	20843	7.5		56	58	3000	55	55	55	55	55	55	55					55
Piet Baarslaan 33	2493BS	20938	7.5		56	57	2700	55	55	55	55	55	55	55					55
Piet Baarslaan 34	2493BT	20856	7.5		56	57	2700	55	55	55	55	55	55	55					55
Piet Baarslaan 35	2493BS	20948	7.5		56	57	2700	55	55	55	55	55	55	55					55
Piet Baarslaan 36	2493BT	20867	7.5		56	58	3000	56	55	55	55	55	55	55					55
Piet Baarslaan 37	2493BS	20962	7.5		56	57	2700	56	56	56	56	56	56	56					56
Piet Baarslaan 38	2493BT	20887	7.5		57	57	2700	56	56	56	56	56	56	56					56
Piet Baarslaan 39	2493BS	20975	7.5		56	57	2700	56	55	55	55	55	55	55					55
Piet Baarslaan 40	2493BT	20908	7.5		56	57	2700	55	55	55	55	55	55	55					55
Piet Baarslaan 41	2493BS	20983	7.5		57	58	3000	56	56	56	56	56	56	56					56
Piet Baarslaan 42	2493BT	20919	7.5		56	57	2700	55	55	55	55	55	55	55					55
Piet Baarslaan 43	2493BS	20995	7.5		56	57	2700	56	55	55	55	55	55	55					55
Piet Baarslaan 44	2493BT	20933	7.5		57	58	3000	56	56	56	56	56	56	56					56
Piet Baarslaan 44	2493BT	20927	7.5		57	58	3000	56	56	56	56	56	56	56					56
Piet Krollaan 1	2493AP	20275	7.5		58	61	3900	58	58	58	58	58	58	58					58
Piet Krollaan 2	2493AN	20215	7.5		56	61	3900	56	56	56	56	56	56	56					56
Piet Krollaan 3	2493AP	20313	7.5		56	59	3300	56	56	56	56	56	56	56					56
Piet Krollaan 4	2493AN	20201	7.5		56	58	3000	56	56	56	56	56	56	56					56
Piet Krollaan 5	2493AP	20313	7.5		56	59	3300	56	56	56	56	56	56	56					56
Piet Krollaan 6	2493AN	20253	7.5		56	58	3000	56	56	56	56	56	56	56					56
Piet Krollaan 7	2493AP	20322	7.5		55	58	3000	55	55	55	55	55	55	55					55
Piet Krollaan 8	2493AN	20224	7.5		56	58	3000	56	56	56	56	56	56	56					56
Piet Krollaan 9	2493AP	20333	7.5		55	56	2400	54	54	54	54	54	54	54					54
Piet Krollaan 11	2493AP	20347	7.5		55	57	2700	54	54	54	54	54	54	54					54
Piet Krollaan 12	2493AN	20288	7.5		56	59	3300	56	56	56	56	56	56	56					56
Piet Krollaan 13	2493AP	20359	7.5		55	57	2700	54	54	54	54	54	54	54					54
Piet Krollaan 14	2493AN	20299	7.5		54	58	3000	54	54	54	54	54	54	54					54
Piet Krollaan 15	2493AP	20326	7.5		55	58	3000	54	54	54	54	54	54	54					54
Piet Krollaan 16	2493AN	20305	7.5		54	57	2700	54	53	53	53	53	53	53					53
Piet Krollaan 17	2493AP	20386	7.5		55	57	2700	54	54	54	54	54	54	54					54
Piet Krollaan 18	2493AN	20307	7.5		54	57	2700	54	54	54	54	54	54	54					54
Piet Krollaan 20	2493AN	20323	7.5		53	56	2400	53	53	53	53	53	53	53					53
Piet Krollaan 21	2493AP	20370	7.5		56	58	3000	56	56	56	56	56	56	56					56
Piet Krollaan 22	2493AN	20325	7.5		55	57	2700	54	54	54	54	54	54	54					54
Piet Krollaan 23	2493AP	20382	7.5		54	56	2400	54	54	54	54	54	54	54					54
Piet Krollaan 24	2493AN	20339	7.5		55	57	2700	54	54	54	54	54	54	54					54
Piet Krollaan 25	2493AP	20397	7.5		54	55	2100	53	53	53	53	53	53	53					53
Piet Krollaan 26	2493AN	20349	7.5		55	57	2700	54	54	54	54	54	54	54					54
Piet Krollaan 27	2493AP	20413	7.5		54	55	2100	54	54	54	54	54	54	54					54
Piet Krollaan 28	2493AN	20391	7.5		55	56	2400	54	54	54	54	54	54	54					54
Piet Krollaan 30	2493AN	20399	7.5		55	57	2700	55	55	55	55	55	55	55					55
Piet Krollaan 31	2493AP	20494	7.5		54	56	2400	53	53	53	53	53	53	53					53
Piet Krollaan 32	2493AN	20414	7.5		56	57	2700	55	55	55	55	55	55	55					55
Piet Krollaan 33	2493AP	20506	7.5		53	56	2400	53	53	53	53	53	53	53					53
Piet Krollaan 34	2493AN	20425	7.5		55	57	2700	55	55	55	55	55	55	55					55

Gemeente: 's-Gravenhage

Adres en postcode		ID Rekenmodel	Hoogte	Sanering (AIBIC)	Geluidsbelasting zonder aanvullende maatregelen [dB]	Geluidsbelasting standaard akoestische situatie [dB]	Reductiepunten	Streefwaarde [dB]	Z0440m	Z0540m	Z2542m	Z3542m	Z3543m	Z3544m					Toekomst met geadviseerde maatregel(en) [dB]
Piet Krollaan 34	2493AN	20435	7.5		55	57	2700	55	55	55	55	55	55	55					55
Piet Krollaan 35	2493AP	20514	7.5		54	56	2400	53	53	53	53	53	53	53					53
Piet Krollaan 36	2493AN	20452	7.5		55	57	2700	55	55	55	55	55	55	55					55
Piet Krollaan 37	2493AP	20565	7.5		51	52	1300	51	51	51	51	51	51	51					51
Piet Krollaan 38	2493AN	20461	7.5		55	57	2700	55	55	55	55	55	55	55					55
Piet Krollaan 39	2493AP	20570	7.5		55	56	2400	54	54	54	54	54	54	54					54
Piet Krollaan 40	2493AN	20472	7.5		55	57	2700	55	55	55	55	55	55	55					55
Piet Krollaan 41	2493AP	20583	10.5		56	58	3000	56	56	56	56	56	56	56					56
Piet Krollaan 42	2493AN	20486	7.5		56	57	2700	55	55	55	55	55	55	55					55
Piet Krollaan 44	2493AN	20497	7.5		56	58	3000	55	55	55	55	55	55	55					55
Pieter van der Meulenlaan 1	2493CM	21654	10.5		57	57	2700	56	55	55	55	55	55	55					55
Pieter van der Meulenlaan 2	2493CM	21467	7.5		55	56	2400	54	54	54	54	54	54	54					54
Pieter van der Meulenlaan 2	2493CM	21616	7.5		55	56	2400	53	53	53	53	53	53	53					53
Pieter van der Meulenlaan 3	2493CM	21668	7.5		54	55	2100	53	53	53	53	53	53	53					53
Pieter van der Meulenlaan 4	2493CM	21504	10.5		56	56	2400	54	54	54	54	54	54	54					54
Pieter van der Meulenlaan 5	2493CM	21681	7.5		55	55	2100	54	53	53	53	53	53	53					53
Pieter van der Meulenlaan 6	2493CM	21526	7.5		55	55	2100	54	54	54	54	54	54	54					54
Pieter van der Meulenlaan 7	2493CM	21696	7.5		55	55	2100	54	54	54	54	54	54	54					54
Pieter van der Meulenlaan 8	2493CM	21541	7.5		55	55	2100	54	53	53	53	53	53	53					53
Pieter van der Meulenlaan 9	2493CM	21716	7.5		54	55	2100	54	53	53	53	53	53	53					53
Pieter van der Meulenlaan 10	2493CM	21562	7.5		54	55	2100	53	53	53	53	53	53	53					53
Pieter van der Meulenlaan 11	2493CM	21735	7.5		54	55	2100	53	53	53	53	53	53	53					53
Pieter van der Meulenlaan 12	2493CM	21604	10.5		54	55	2100	53	52	52	52	52	52	52					52
Pieter van der Meulenlaan 13	2493CM	21755	10.5		55	56	2400	54	54	54	54	54	54	54					54
Pieter van der Meulenlaan 14	2493CM	21611	10.5		55	56	2400	54	54	53	53	53	53	53					53
Pieter van der Meulenlaan 15	2493CM	21805	10.5		55	56	2400	54	54	54	54	54	54	54					54
Pieter van der Meulenlaan 16	2493CM	21576	7.5		52	53	1600	51	51	51	51	51	51	51					51
Pieter van der Meulenlaan 17	2493CM	21843	10.5		56	56	2400	54	54	54	54	54	54	54					54
Pieter van der Meulenlaan 17	2493CM	21841	10.5		56	56	2400	55	54	54	54	54	54	54					54
Pieter van der Meulenlaan 18	2493CM	21652	10.5		56	56	2400	54	54	54	54	54	54	54					54
Pieter van der Meulenlaan 18	2493CM	21671	10.5		56	56	2400	54	54	54	54	54	54	54					54
Pieter van der Meulenlaan 19	2493CM	21867	7.5		53	54	1900	53	52	52	52	52	52	52					52
Pieter van der Meulenlaan 20	2493CM	21674	10.5		55	56	2400	54	54	54	54	54	54	54					54
Pieter van der Meulenlaan 21	2493CM	21890	7.5		54	54	1900	53	53	53	53	53	53	53					53
Pieter van der Meulenlaan 22	2493CM	21697	7.5		51	52	1300	50	50	50	50	50	50	50					50
Pieter van der Meulenlaan 23	2493CM	21954	7.5		53	54	1900	53	52	52	52	52	52	52					52
Pieter van der Meulenlaan 24	2493CM	21756	7.5		52	52	1300	50	50	50	50	50	50	50					50
Pieter van der Meulenlaan 25	2493CM	21946	10.5		56	56	2400	55	54	54	54	54	54	54					54
Pieter van der Meulenlaan 26	2493CM	21775	7.5		52	53	1600	51	51	51	51	51	51	51					51
Pieter van der Meulenlaan 27	2493CM	21962	10.5		56	56	2400	55	54	54	54	54	54	54					54
Pieter van der Meulenlaan 28	2493CM	21796	7.5		52	53	1600	51	51	51	51	51	51	51					51
Pieter van der Meulenlaan 29	2493CM	21977	7.5		53	54	1900	53	52	52	52	52	52	52					52
Pieter van der Meulenlaan 30	2493CM	21824	7.5		52	53	1600	51	51	51	51	51	51	51					51
Pieter van der Meulenlaan 31	2493CM	21994	10.5		56	56	2400	55	54	54	54	54	54	54					54
Pijlkruidveld 1	2492LA	23331	7.5		62	62	4100	58	*59*	*59*	58	58	58	58					58
Pijlkruidveld 2	2492LA	29516	7.5		59	59	3300	55	55	55	55	55	55	55					55
Pijlkruidveld 2	2492LA	29517	7.5		59	59	3300	54	*55*	*55*	*55*	54	54	54					54
Pijlkruidveld 3	2492LA	29514	7.5		59	59	3300	54	*55*	*55*	54	54	54	54					54
Pijlkruidveld 4	2492LA	29519	7.5		58	58	3000	54	*55*	54	54	54	54	54					54
Pijlkruidveld 5	2492LA	23538	7.5		58	58	3000	53	*54*	*54*	*54*	53	53	53					53
Pijlkruidveld 6	2492LA	23599	7.5		57	58	3000	53	*54*	*54*	53	53	53	53					53
Pijlkruidveld 7	2492LA	29512	7.5		57	58	3000	53	*54*	53	53	53	53	53					53

Gemeente: 's-Gravenhage

Adres en postcode		ID Rekenmodel	Hoogte	Sanering (AIBIC)	Geluidsbelasting zonder aanvullende maatregelen [dB]	Geluidsbelasting standaard akoestische situatie [dB]	Reductiepunten	Streefwaarde [dB]	Z0440m	Z0540m	Z2542m	Z3542m	Z3543m	Z3544m					Toekomst met geadviseerde maatregel(en) [dB]
Pijlkruidveld 8	2492LA	29510	7.5		57	57	2700	52	*54*	*53*	*53*	*53*	52	52					52
Pijlkruidveld 9	2492LA	23620	7.5		57	57	2700	52	*53*	*53*	52	52	52	52					52
Pijlkruidveld 10	2492LA	23753	7.5		57	57	2700	51	*53*	*52*	*52*	51	51	51					51
Pijlkruidveld 11	2492LA	23781	7.5		56	56	2400	51	*52*	*52*	51	51	51	51					51
Pijlkruidveld 12	2492LA	23817	7.5		56	56	2400	51	*52*	*52*	51	51	51	51					51
Pijlkruidveld 13	2492LA	23844	7.5		56	56	2400	51	*52*	*52*	51	51	51	51					51
Pijlkruidveld 14	2492LA	23796	7.5		54	54	1900	50	50	50	50	50	50	50					50
Pijlkruidveld 15	2492LA	23884	7.5		54	54	1900	50	*51*	50	50	50	50	50					50
Pijlkruidveld 16	2492LA	24007	7.5		55	55	2100	51	*52*	*52*	51	51	51	51					51
Pijlkruidveld 17	2492LA	23961	7.5		55	55	2100	51	*52*	*52*	51	51	51	51					51
Pijlkruidveld 18	2492LA	23981	7.5		54	54	1900	51	*52*	51	51	51	51	51					51
Pijlkruidveld 19	2492LA	24065	7.5		53	53	1600	50	*51*	*51*	50	50	50	50					50
Pijlkruidveld 20	2492LA	24094	7.5		53	53	1600	50	50	50	50	50	50	50					50
Pijlkruidveld 21	2492LA	24110	7.5		53	54	1900	51	51	51	51	50	50	50					50
Pijlkruidveld 22	2492LB	24470	7.5		54	54	1900	52	52	51	51	51	51	51					51
Pijlkruidveld 23	2492LB	24478	7.5		51	52	1300	50	49	49	49	49	49	49					49
Pijlkruidveld 24	2492LB	24505	7.5		51	52	1300	50	49	49	49	49	49	49					49
Pijlkruidveld 25	2492LB	24541	7.5		51	52	1300	50	49	49	49	49	49	49					49
Pijlkruidveld 26	2492LB	24651	7.5		52	53	1600	50	50	50	50	50	50	50					50
Pijlkruidveld 27	2492LB	24686	7.5		53	53	1600	51	51	50	50	50	50	50					50
Pijlkruidveld 28	2492LB	24714	7.5		53	53	1600	51	51	51	50	50	50	50					50
Pijlkruidveld 29	2492LB	24740	7.5		53	53	1600	51	51	51	51	50	50	50					50
Pijlkruidveld 30	2492LB	24770	7.5		53	53	1600	51	51	51	50	50	50	50					50
Pijlkruidveld 31	2492LB	24800	7.5		54	54	1900	51	51	51	51	51	51	51					51
Pijlkruidveld 32	2492LB	24824	7.5		54	54	1900	51	*52*	51	51	51	51	51					51
Pijlkruidveld 33	2492LB	24853	7.5		53	54	1900	51	*52*	51	51	51	51	51					51
Pijlkruidveld 34	2492LB	24884	7.5		54	54	1900	52	52	52	51	51	51	51					51
Pijlkruidveld 35	2492LB	24909	7.5		54	54	1900	51	51	51	51	51	51	51					51
Pijlkruidveld 36	2492LB	24940	7.5		53	54	1900	52	52	51	51	51	51	51					51
Pijlkruidveld 37	2492LB	25036	7.5		53	53	1600	51	51	51	51	51	51	51					51
Pijlkruidveld 38	2492LB	25063	7.5		53	54	1900	51	51	51	51	51	51	51					51
Pijlkruidveld 39	2492LB	25075	7.5		54	54	1900	52	52	52	52	52	52	52					52
Pijlkruidveld 40	2492LB	25188	7.5		50	50	0	50	47	47	47	47	47	47					47
Pijlkruidveld 41	2492LB	25145	7.5		53	53	1600	50	*51*	50	50	50	50	50					50
Pijlkruidveld 42	2492LB	25170	7.5		53	53	1600	50	50	50	50	50	50	50					50
Pijlkruidveld 43	2492LB	25205	7.5		52	53	1600	50	50	50	50	50	50	50					50
Pijlkruidveld 44	2492LB	25229	7.5		52	53	1600	50	50	50	50	50	50	50					50
Pijlkruidveld 45	2492LB	25260	7.5		52	53	1600	50	50	50	50	50	50	50					50
Pijlkruidveld 46	2492LB	25290	7.5		53	53	1600	51	51	51	51	51	51	51					51
Pijlkruidveld 47	2492LB	25324	7.5		52	53	1600	51	51	51	50	50	50	50					50
Pijlkruidveld 48	2492LB	25426	7.5		52	52	1300	50	50	50	50	50	50	50					50
Pijlkruidveld 49	2492LB	25457	7.5		52	52	1300	50	50	50	50	50	50	50					50
Pijlkruidveld 50	2492LB	25492	7.5		51	52	1300	50	50	50	50	50	50	50					50
Pijlkruidveld 51	2492LB	25522	7.5		52	52	1300	50	50	50	50	50	50	50					50
Pijlkruidveld 52	2492LB	25548	7.5		52	52	1300	50	50	50	50	50	50	50					50
Pijlkruidveld 53	2492LB	25587	7.5		52	52	1300	50	50	50	50	50	50	50					50
Pijlkruidveld 54	2492LB	25616	7.5		52	52	1300	50	50	50	50	50	50	50					50
Pijlkruidveld 55	2492LB	25642	7.5		52	52	1300	50	50	50	50	50	50	50					50
Pijlkruidveld 56	2492LB	25670	7.5		52	52	1300	50	50	50	50	50	50	50					50
Pijlkruidveld 57	2492LB	25703	7.5		52	52	1300	50	50	50	50	50	50	50					50
Pijlkruidveld 58	2492LB	25738	7.5		52	52	1300	50	50	50	50	50	50	50					50
Platostraat 1	2493ZR	21947	10.5		53	57	2700	53	53	53	53	53	53	53					53

Gemeente: 's-Gravenhage

Adres en postcode		ID Rekenmodel	Hoogte	Sanering (AIBIC)	Geluidsbelasting zonder aanvullende maatregelen [dB]	Geluidsbelasting standaard akoestische situatie [dB]	Reductiepunten	Streefwaarde [dB]	Z0440m	Z0540m	Z2542m	Z3542m	Z3543m	Z3544m					Toekomst met geadviseerde maatregel(en) [dB]
Platostraat 2	2493ZP	21813	7.5		54	56	2400	53	53	53	53	53	53	53					53
Platostraat 2	2493ZP	21813	10.5		54	58	3000	54	53	53	53	53	53	53					53
Platostraat 3	2493ZR	21979	10.5		53	58	3000	53	53	53	53	53	53	53					53
Platostraat 4	2493ZP	21908	10.5		54	58	3000	53	53	53	53	53	53	53					53
Platostraat 5	2493ZR	21999	10.5		54	58	3000	53	53	53	53	53	53	53					53
Platostraat 6	2493ZP	21920	10.5		54	59	3300	54	54	54	54	54	54	54					54
Platostraat 7	2493ZR	22030	10.5		54	59	3300	54	53	53	53	53	53	53					53
Platostraat 8	2493ZP	21938	10.5		55	59	3300	54	54	54	54	54	54	54					54
Platostraat 9	2493ZR	22038	10.5		54	58	3000	54	54	54	54	54	54	54					54
Platostraat 10	2493ZP	21953	10.5		55	59	3300	54	54	54	54	54	54	54					54
Platostraat 11	2493ZR	22071	10.5		54	59	3300	54	54	54	54	54	54	54					54
Platostraat 12	2493ZP	21964	10.5		55	59	3300	54	54	54	54	54	54	54					54
Platostraat 13	2493ZR	22087	10.5		54	59	3300	54	54	54	54	54	54	54					54
Platostraat 14	2493ZP	21978	10.5		55	59	3300	54	54	54	54	54	54	54					54
Platostraat 15	2493ZR	22111	10.5		54	59	3300	54	54	54	54	54	54	54					54
Platostraat 16	2493ZP	21996	10.5		55	59	3300	54	54	54	54	54	54	54					54
Platostraat 17	2493ZR	22129	10.5		54	59	3300	54	54	54	54	54	54	54					54
Platostraat 18	2493ZP	22018	10.5		55	59	3300	54	54	54	54	54	54	54					54
Platostraat 19	2493ZR	22151	10.5		55	59	3300	54	54	54	54	54	54	54					54
Platostraat 20	2493ZP	22035	10.5		55	59	3300	54	54	54	54	54	54	54					54
Platostraat 22	2493ZP	22054	10.5		54	59	3300	54	54	54	54	54	54	54					54
Platostraat 24	2493ZP	22075	10.5		54	58	3000	54	54	54	54	54	54	54					54
Platostraat 26	2493ZP	22089	10.5		54	58	3000	54	53	53	53	53	53	53					53
Platostraat 28	2493ZP	22110	10.5		54	58	3000	53	53	53	53	53	53	53					53
Platostraat 30	2493ZP	22128	10.5		54	58	3000	53	53	53	53	53	53	53					53
Platostraat 32	2493ZP	22163	10.5		54	57	2700	54	53	53	53	53	53	53					53
Platostraat 34	2493ZP	22208	10.5		53	57	2700	52	52	52	52	52	52	52					52
Platostraat 36	2493ZP	22225	10.5		53	57	2700	52	52	52	52	52	52	52					52
Platostraat 38	2493ZP	22187	7.5		50	52	1300	50	49	49	49	49	49	49					49
Platostraat 40	2493ZP	22262	10.5		53	57	2700	53	52	52	52	52	52	52					52
Platostraat 42	2493ZP	22279	10.5		53	57	2700	52	52	52	52	52	52	52					52
Platostraat 44	2493ZP	22295	10.5		53	57	2700	52	52	52	52	52	52	52					52
Platostraat 46	2493ZP	22313	10.5		53	57	2700	52	52	52	52	52	52	52					52
Platostraat 48	2493ZP	22327	10.5		52	56	2400	52	52	52	52	52	52	52					52
Platostraat 50	2493ZP	22348	10.5		53	56	2400	52	52	52	52	52	52	52					52
Platostraat 52	2493ZP	22371	10.5		52	56	2400	52	51	51	51	51	51	51					51
Platostraat 54	2493ZP	22389	10.5		52	56	2400	52	51	51	51	51	51	51					51
Pythagorasplantsoen 1	2493ZS	22149	10.5		55	58	3000	55	55	55	55	55	55	55					55
Pythagorasplantsoen 2	2493ZS	22346	10.5		54	58	3000	54	54	54	54	54	54	54					54
Pythagorasplantsoen 3	2493ZS	22185	10.5		55	58	3000	55	55	55	55	55	55	55					55
Pythagorasplantsoen 4	2493ZS	22374	10.5		54	58	3000	54	54	54	54	54	54	54					54
Pythagorasplantsoen 5	2493ZS	22216	10.5		55	59	3300	55	55	55	55	55	55	55					55
Roeibaan 2	2492WK	26581	7.5		56	56	2400	52	51	51	51	51	51	51					51
Roeibaan 4	2492WK	26569	7.5		57	57	2700	54	54	53	53	53	53	53					53
Roeibaan 6	2492WK	26639	7.5		56	56	2400	51	51	50	50	50	50	50					50
Roeibaan 8	2492WK	26669	7.5		56	56	2400	51	51	51	51	51	51	51					51
Roeibaan 10	2492WK	26692	7.5		56	56	2400	51	51	51	51	51	51	51					51
Roeibaan 12	2492WK	26717	7.5		56	56	2400	50	50	50	50	50	50	50					50
Roeibaan 14	2492WK	26746	7.5		55	55	2100	50	50	50	50	50	50	50					50
Roeibaan 16	2492WK	26760	7.5		55	55	2100	51	50	50	50	50	50	50					50
Roeibaan 18	2492WK	26784	7.5		55	55	2100	51	51	51	50	50	50	50					50
Roeibaan 20	2492WK	26808	7.5		55	55	2100	51	51	51	51	51	51	51					51

Gemeente: 's-Gravenhage

Adres en postcode		ID Rekenmodel	Hoogte	Sanering (A/B/C)	Geluidsbelasting zonder aanvullende maatregelen [dB]	Geluidsbelasting standaard akoestische situatie [dB]	Reductiepunten	Streefwaarde [dB]	Z0440m	Z0540m	Z2542m	Z3542m	Z3543m	Z3544m					Toekomst met geadviseerde maatregel(en) [dB]
Roeibaan 22	2492WK	26849	7.5		56	56	2400	53	53	53	53	52	52	52					52
Roeibaan 24	2492WK	26875	7.5		56	56	2400	53	53	52	52	52	52	52					52
Roeibaan 26	2492WK	26880	7.5		56	56	2400	53	52	52	52	52	52	51					52
Roeibaan 28	2492WK	26914	7.5		55	55	2100	52	51	51	51	51	51	51					51
Roeibaan 30	2492WK	26932	7.5		56	56	2400	52	52	52	52	52	52	52					52
Roeibaan 32	2492WK	26943	7.5		55	55	2100	51	*52*	51	51	51	51	51					51
Roeibaan 34	2492WK	27010	7.5		54	54	1900	51	50	50	50	50	50	50					50
Roeibaan 36	2492WK	27163	7.5		54	55	2100	50	50	49	49	49	49	49					49
Roeibaan 38	2492WK	27181	7.5		54	54	1900	50	49	49	49	49	49	49					49
Roeibaan 40	2492WK	27190	7.5		54	54	1900	50	49	49	49	49	49	49					49
Roeibaan 42	2492WK	27211	7.5		54	54	1900	50	48	48	48	48	47	47					48
Schaakplein 2	2492VX	25084	7.5		60	60	3600	56	56	56	56	56	56	56					56
Schaakplein 2	2492VX	25126	7.5		60	60	3600	55	55	54	54	54	54	54					54
Schaakplein 4	2492VX	25151	7.5		60	60	3600	55	55	54	54	54	54	54					54
Schaakplein 6	2492VX	25182	7.5		61	61	3900	56	56	55	55	55	55	55					55
Schaakplein 8	2492VX	25213	7.5		61	61	3900	57	57	56	56	56	56	56					56
Schaakplein 10	2492VX	25236	7.5		61	61	3900	57	57	57	56	56	56	56					56
Schaakplein 12	2492VX	29420	7.5		61	61	3900	56	56	56	56	56	56	56					56
Schaakplein 14	2492VX	29424	7.5		60	60	3600	56	56	55	55	55	55	55					55
Schaakplein 16	2492VX	29428	7.5		60	60	3600	55	55	55	55	55	55	54					55
Schaakplein 18	2492VX	29434	7.5		60	60	3600	56	56	55	55	55	55	55					55
Schaakplein 20	2492VX	29422	7.5		60	60	3600	55	*56*	55	55	55	55	55					55
Schaakplein 22	2492VX	29425	7.5		59	59	3300	53	53	52	52	52	52	52					52
Schaatsbaan 1	2492WH	26939	7.5		58	58	3000	54	54	54	54	54	53	53					54
Schaatsbaan 3	2492WH	26962	7.5		58	58	3000	54	54	53	53	53	53	53					53
Schaatsbaan 5	2492WH	26980	7.5		57	57	2700	54	54	53	53	53	53	53					53
Schaatsbaan 7	2492WH	27044	7.5		57	57	2700	52	51	51	51	51	51	51					51
Schaatsbaan 9	2492WH	27062	7.5		57	57	2700	52	52	51	51	51	51	51					51
Schaatsbaan 9	2492WH	27015	7.5		57	57	2700	52	*53*	52	52	52	52	52					52
Schaatsbaan 11	2492WH	27076	7.5		57	57	2700	53	52	52	51	51	51	51					51
Schaatsbaan 11	2492WH	27038	7.5		57	57	2700	52	*53*	52	52	52	52	52					52
Schaatsbaan 13	2492WH	27095	7.5		57	57	2700	53	52	52	52	52	52	51					52
Schaatsbaan 15	2492WH	27114	7.5		57	57	2700	53	53	52	52	52	52	52					52
Schaatsbaan 17	2492WH	27131	7.5		57	57	2700	53	53	53	52	52	52	52					52
Schaatsbaan 19	2492WH	27154	7.5		57	57	2700	53	53	53	52	52	52	52					52
Schaatsbaan 21	2492WH	27222	7.5		57	57	2700	52	52	52	51	51	51	51					51
Schaatsbaan 21	2492WH	27198	7.5		57	57	2700	53	53	53	53	53	53	52					53
Schaatsbaan 23	2492WH	27243	7.5		57	57	2700	52	51	51	51	51	51	51					51
Schaatsbaan 25	2492WH	27258	7.5		57	57	2700	52	51	51	51	51	51	51					51
Schaatsbaan 27	2492WH	27273	7.5		56	56	2400	51	51	51	50	50	50	50					50
Schaatsbaan 29	2492WH	27289	7.5		56	56	2400	52	51	51	51	50	50	50					50
Schaatsbaan 31	2492WH	27306	7.5		56	57	2700	52	51	51	51	51	51	51					51
Schaatsbaan 33	2492WH	27321	7.5		57	57	2700	52	52	52	51	51	51	51					51
Schaatsbaan 35	2492WH	27430	7.5		56	56	2400	51	50	50	49	49	49	49					49
Schaatsbaan 37	2492WH	27447	7.5		56	56	2400	51	50	50	50	50	50	50					50
Schaatsbaan 39	2492WH	27465	7.5		55	55	2100	50	50	50	49	50	49	49					50
Schaatsbaan 41	2492WH	27483	7.5		54	54	1900	50	49	49	48	48	48	48					48
Schelpenhof 80	2492SW	26871	7.5		51	51	1000	50	50	49	49	49	49	49					49
Schelpenhof 81	2492SW	26871	7.5		51	51	1000	50	50	49	49	49	49	49					49
Schelpenhof 82	2492SW	26871	7.5		51	51	1000	50	50	49	49	49	49	49					49
Schelpenhof 83	2492SW	26871	7.5		51	51	1000	50	50	49	49	49	49	49					49
Schelpenhof 84	2492SW	26871	7.5		51	51	1000	50	50	49	49	49	49	49					49

Gemeente: 's-Gravenhage

Adres en postcode		ID Rekenmodel	Hoogte	Sanering (AIBIC)	Geluidsbelasting zonder aanvullende maatregelen [dB]	Geluidsbelasting standaard akoestische situatie [dB]	Reductiepunten	Streefwaarde [dB]	Z0440m	Z0540m	Z2542m	Z3542m	Z3543m	Z3544m					Toekomst met geadviseerde maatregel(en) [dB]
Schelpenhof 85	2492SW	26871	7.5		51	51	1000	50	50	49	49	49	49	49					49
Schelpenhof 87	2492SW	26871	7.5		51	51	1000	50	50	49	49	49	49	49					49
Schelpenhof 88	2492SW	26871	7.5		51	51	1000	50	50	49	49	49	49	49					49
Schelpenhof 89	2492SW	26871	7.5		51	51	1000	50	50	49	49	49	49	49					49
Schelpenhof 90	2492SW	26871	7.5		51	51	1000	50	50	49	49	49	49	49					49
Schelpenhof 91	2492SW	26871	7.5		51	51	1000	50	50	49	49	49	49	49					49
Senecastraat 2	2493ZM	20803	7.5		57	63	4400	56	56	56	56	56	56	56					56
Senecastraat 2	2493ZM	20817	7.5		57	63	4400	57	57	56	56	56	56	56					57
Senecastraat 3	2493ZM	20959	7.5		56	63	4400	56	56	56	56	56	56	56					56
Senecastraat 4	2493ZM	20861	7.5		55	62	4100	55	55	55	55	55	55	55					55
Senecastraat 5	2493ZM	21011	10.5		55	62	4100	55	55	55	55	55	55	55					55
Senecastraat 6	2493ZM	20880	7.5		54	62	4100	54	54	54	54	54	54	54					54
Senecastraat 7	2493ZM	21076	7.5		55	60	3600	55	55	55	55	55	55	55					55
Senecastraat 8	2493ZM	20899	7.5		54	62	4100	54	54	54	54	54	54	54					54
Senecastraat 9	2493ZM	21139	7.5		54	59	3300	54	54	54	54	54	54	54					54
Senecastraat 10	2493ZM	20943	7.5		54	61	3900	54	54	54	54	54	54	54					54
Senecastraat 11	2493ZM	21179	7.5		53	58	3000	53	53	53	53	53	53	53					53
Senecastraat 11	2493ZM	21179	10.5		53	61	3900	53	53	53	53	53	53	53					53
Senecastraat 12	2493ZM	20955	7.5		54	60	3600	54	54	54	54	54	54	54					54
Senecastraat 13	2493ZM	21247	10.5		53	62	4100	53	53	53	53	53	53	53					53
Senecastraat 14	2493ZM	20950	7.5		53	58	3000	53	53	53	53	53	53	53					53
Senecastraat 14	2493ZM	20978	7.5		53	59	3300	53	53	53	53	53	53	53					53
Senecastraat 15	2493ZM	21277	10.5		53	61	3900	53	53	53	53	53	53	53					53
Senecastraat 16	2493ZM	20968	7.5		53	58	3000	53	53	53	53	53	53	53					53
Senecastraat 17	2493ZM	21294	10.5		55	60	3600	55	55	55	55	55	55	55					55
Senecastraat 18	2493ZM	21003	7.5		53	57	2700	53	53	53	53	53	53	53					53
Senecastraat 18	2493ZM	21043	7.5		53	57	2700	53	53	53	53	53	53	53					53
Senecastraat 19	2493ZM	21312	7.5		53	55	2100	52	52	52	52	52	52	52					52
Senecastraat 20	2493ZM	21064	7.5		53	56	2400	52	52	52	52	52	52	52					52
Senecastraat 20	2493ZM	21029	7.5		53	57	2700	52	52	52	52	52	52	52					52
Senecastraat 21	2493ZM	21368	10.5		55	60	3600	55	55	55	55	55	55	55					55
Senecastraat 22	2493ZM	21049	7.5		53	57	2700	53	53	53	53	53	53	53					53
Senecastraat 23	2493ZM	21445	10.5		54	60	3600	54	54	54	54	54	54	54					54
Senecastraat 24	2493ZM	21075	7.5		53	57	2700	53	53	53	53	53	53	53					53
Senecastraat 25	2493ZM	21425	7.5		53	55	2100	53	53	53	53	53	53	53					53
Senecastraat 26	2493ZM	21121	7.5		52	55	2100	52	52	52	52	52	52	52					52
Senecastraat 27	2493ZM	21465	10.5		56	59	3300	56	56	56	56	56	56	56					56
Senecastraat 27	2493ZM	21469	10.5		56	59	3300	56	56	56	56	56	56	56					56
Senecastraat 28	2493ZM	21203	7.5		52	54	1900	51	51	51	51	51	51	51					51
Senecastraat 30	2493ZM	21173	7.5		52	55	2100	51	51	51	51	51	51	51					51
Senecastraat 32	2493ZM	21196	7.5		52	55	2100	52	51	51	51	51	51	51					51
Senecastraat 34	2493ZM	21231	7.5		52	55	2100	51	51	51	51	51	51	51					51
Senecastraat 36	2493ZM	21306	7.5		51	55	2100	51	51	51	51	51	51	51					51
Senecastraat 38	2493ZM	21259	7.5		52	55	2100	52	51	51	51	51	51	51					51
Senecastraat 40	2493ZM	21333	7.5		51	55	2100	51	51	51	51	51	51	51					51
Senecastraat 42	2493ZM	21322	7.5		52	55	2100	51	51	51	51	51	51	51					51
Senecastraat 44	2493ZM	21397	7.5		51	56	2400	51	51	51	51	51	51	51					51
Senecastraat 46	2493ZM	21350	7.5		52	56	2400	52	52	52	52	52	52	52					52
Senecastraat 48	2493ZM	21420	7.5		53	57	2700	52	52	52	52	52	52	52					52
Simon Carmiggelthof 4	2492JM	23930	4.5		50	50	0	50	48	48	48	48	48	48					48
Simon Carmiggelthof 6	2492JM	23930	4.5		50	50	0	50	48	48	48	48	48	48					48
Simon Carmiggelthof 8	2492JM	23930	4.5		50	50	0	50	48	48	48	48	48	48					48

Gemeente: 's-Gravenhage

Adres en postcode		ID Rekenmodel	Hoogte	Sanering (AIBIC)	Geluidsbelasting zonder aanvullende maatregelen [dB]	Geluidsbelasting standaard akoestische situatie [dB]	Reductiepunten	Streefwaarde [dB]	Z0440m	Z0540m	Z2542m	Z3542m	Z3543m	Z3544m					Toekomst met geadviseerde maatregel(en) [dB]
Simon Carmiggelthof 10	2492JM	23930	4.5		50	50	0	50	48	48	48	48	48	48					48
Simon Carmiggelthof 12	2492JM	23930	4.5		50	50	0	50	48	48	48	48	48	48					48
Simon Carmiggelthof 14	2492JM	23930	4.5		50	50	0	50	48	48	48	48	48	48					48
Simon Carmiggelthof 16	2492JM	23930	4.5		50	50	0	50	48	48	48	48	48	48					48
Simon Carmiggelthof 18	2492JM	23930	4.5		50	50	0	50	48	48	48	48	48	48					48
Simon Carmiggelthof 20	2492JM	23930	4.5		50	50	0	50	48	48	48	48	48	48					48
Simon Carmiggelthof 22	2492JM	23930	4.5		50	50	0	50	48	48	48	48	48	48					48
Simon Carmiggelthof 24	2492JM	23930	4.5		50	50	0	50	48	48	48	48	48	48					48
Simon Carmiggelthof 26	2492JM	23930	4.5		50	50	0	50	48	48	48	48	48	48					48
Simon Carmiggelthof 28	2492JM	23930	4.5		50	50	0	50	48	48	48	48	48	48					48
Simon Carmiggelthof 30	2492JM	23930	4.5		50	50	0	50	48	48	48	48	48	48					48
Simon Carmiggelthof 32	2492JM	23930	4.5		50	50	0	50	48	48	48	48	48	48					48
Simon Carmiggelthof 34	2492JM	23930	4.5		50	50	0	50	48	48	48	48	48	48					48
Simon Carmiggelthof 36	2492JM	23930	4.5		50	50	0	50	48	48	48	48	48	48					48
Simon Carmiggelthof 38	2492JM	23930	4.5		50	50	0	50	48	48	48	48	48	48					48
Simon Carmiggelthof 40	2492JM	23930	4.5		50	50	0	50	48	48	48	48	48	48					48
Simon Carmiggelthof 42	2492JM	23930	4.5		50	50	0	50	48	48	48	48	48	48					48
Simon Carmiggelthof 44	2492JM	23930	4.5		50	50	0	50	48	48	48	48	48	48					48
Simon Carmiggelthof 46	2492JM	23930	4.5		50	50	0	50	48	48	48	48	48	48					48
Simon Carmiggelthof 48	2492JM	23930	4.5		50	50	0	50	48	48	48	48	48	48					48
Simon Carmiggelthof 50	2492JM	23930	7.5		50	50	0	50	48	48	48	48	48	48					48
Simon Carmiggelthof 50	2492JM	23988	7.5		50	50	0	50	48	48	48	48	48	48					48
Simon Carmiggelthof 52	2492JM	23930	7.5		50	50	0	50	48	48	48	48	48	48					48
Simon Carmiggelthof 52	2492JM	23988	7.5		50	50	0	50	48	48	48	48	48	48					48
Simon Carmiggelthof 54	2492JM	23930	7.5		50	50	0	50	48	48	48	48	48	48					48
Simon Carmiggelthof 54	2492JM	23988	7.5		50	50	0	50	48	48	48	48	48	48					48
Simon Carmiggelthof 56	2492JM	23930	7.5		50	50	0	50	48	48	48	48	48	48					48
Simon Carmiggelthof 56	2492JM	23988	7.5		50	50	0	50	48	48	48	48	48	48					48
Simon Carmiggelthof 58	2492JM	23988	7.5		50	50	0	50	48	48	48	48	48	48					48
Simon Carmiggelthof 58	2492JM	23930	7.5		50	50	0	50	48	48	48	48	48	48					48
Simon Carmiggelthof 60	2492JM	23930	7.5		50	50	0	50	48	48	48	48	48	48					48
Simon Carmiggelthof 60	2492JM	23988	7.5		50	50	0	50	48	48	48	48	48	48					48
Simon Carmiggelthof 62	2492JM	23930	7.5		50	50	0	50	48	48	48	48	48	48					48
Simon Carmiggelthof 62	2492JM	23988	7.5		50	50	0	50	48	48	48	48	48	48					48
Simon Carmiggelthof 64	2492JM	23930	7.5		50	50	0	50	48	48	48	48	48	48					48
Simon Carmiggelthof 64	2492JM	23988	7.5		50	50	0	50	48	48	48	48	48	48					48
Simon Carmiggelthof 66	2492JM	23930	7.5		50	50	0	50	48	48	48	48	48	48					48
Simon Carmiggelthof 66	2492JM	23988	7.5		50	50	0	50	48	48	48	48	48	48					48
Simon Carmiggelthof 68	2492JM	23930	7.5		50	50	0	50	48	48	48	48	48	48					48
Simon Carmiggelthof 68	2492JM	23988	7.5		50	50	0	50	48	48	48	48	48	48					48
Simon Carmiggelthof 70	2492JM	23930	7.5		50	50	0	50	48	48	48	48	48	48					48
Simon Carmiggelthof 70	2492JM	23988	7.5		50	50	0	50	48	48	48	48	48	48					48
Simon Carmiggelthof 72	2492JM	23930	7.5		50	50	0	50	48	48	48	48	48	48					48
Simon Carmiggelthof 72	2492JM	23988	7.5		50	50	0	50	48	48	48	48	48	48					48
Simon Carmiggelthof 74	2492JM	23930	7.5		50	50	0	50	48	48	48	48	48	48					48
Simon Carmiggelthof 74	2492JM	23988	7.5		50	50	0	50	48	48	48	48	48	48					48
Simon Carmiggelthof 76	2492JM	23988	7.5		50	50	0	50	48	48	48	48	48	48					48
Simon Carmiggelthof 76	2492JM	23930	7.5		50	50	0	50	48	48	48	48	48	48					48
Simon Carmiggelthof 78	2492JM	23988	7.5		50	50	0	50	48	48	48	48	48	48					48
Simon Carmiggelthof 78	2492JM	23930	7.5		50	50	0	50	48	48	48	48	48	48					48
Simon Carmiggelthof 80	2492JM	23988	7.5		50	50	0	50	48	48	48	48	48	48					48
Simon Carmiggelthof 80	2492JM	23930	7.5		50	50	0	50	48	48	48	48	48	48					48

Gemeente: 's-Gravenhage

Adres en postcode		ID Rekenmodel	Hoogte	Sanering (AIBIC)	Geluidsbelasting zonder aanvullende maatregelen [dB]	Geluidsbelasting standaard akoestische situatie [dB]	Reductiepunten	Streefwaarde [dB]	Z0440m	Z0540m	Z2542m	Z3542m	Z3543m	Z3544m					Toekomst met geadviseerde maatregel(en) [dB]
Simon Carmiggelthof 82	2492JM	23930	7.5		50	50	0	50	48	48	48	48	48	48					48
Simon Carmiggelthof 82	2492JM	23988	7.5		50	50	0	50	48	48	48	48	48	48					48
Simon Carmiggelthof 84	2492JM	23930	7.5		50	50	0	50	48	48	48	48	48	48					48
Simon Carmiggelthof 84	2492JM	23988	7.5		50	50	0	50	48	48	48	48	48	48					48
Simon Carmiggelthof 86	2492JM	23930	7.5		50	50	0	50	48	48	48	48	48	48					48
Simon Carmiggelthof 86	2492JM	23988	7.5		50	50	0	50	48	48	48	48	48	48					48
Simon Carmiggelthof 88	2492JM	23930	7.5		50	50	0	50	48	48	48	48	48	48					48
Simon Carmiggelthof 88	2492JM	23988	7.5		50	50	0	50	48	48	48	48	48	48					48
Simon Carmiggelthof 90	2492JM	23930	7.5		50	50	0	50	48	48	48	48	48	48					48
Simon Carmiggelthof 90	2492JM	23988	7.5		50	50	0	50	48	48	48	48	48	48					48
Simon Carmiggelthof 92	2492JM	23930	7.5		50	50	0	50	48	48	48	48	48	48					48
Simon Carmiggelthof 92	2492JM	23988	7.5		50	50	0	50	48	48	48	48	48	48					48
Simon Carmiggelthof 94	2492JM	23988	7.5		50	50	0	50	48	48	48	48	48	48					48
Simon Carmiggelthof 94	2492JM	23930	7.5		50	50	0	50	48	48	48	48	48	48					48
Simon Carmiggelthof 96	2492JM	23988	10.5		52	52	1300	50	49	49	49	49	49	49					49
Simon Carmiggelthof 98	2492JM	23988	10.5		52	52	1300	50	49	49	49	49	49	49					49
Simon Carmiggelthof 100	2492JM	23988	10.5		52	52	1300	50	49	49	49	49	49	49					49
Simon Carmiggelthof 102	2492JM	23988	10.5		52	52	1300	50	49	49	49	49	49	49					49
Simon Carmiggelthof 104	2492JM	23988	10.5		52	52	1300	50	49	49	49	49	49	49					49
Simon Carmiggelthof 106	2492JM	23988	10.5		52	52	1300	50	49	49	49	49	49	49					49
Simon Carmiggelthof 126	2492JN	23988	10.5		52	52	1300	50	49	49	49	49	49	49					49
Simon Carmiggelthof 130	2492JN	23988	10.5		52	52	1300	50	49	49	49	49	49	49					49
Simon Carmiggelthof 134	2492JN	23988	10.5		52	52	1300	50	49	49	49	49	49	49					49
Simon Carmiggelthof 138	2492JN	23988	10.5		52	52	1300	50	49	49	49	49	49	49					49
Simon Carmiggelthof 142	2492JN	23988	10.5		52	52	1300	50	49	49	49	49	49	49					49
Simon Carmiggelthof 146	2492JN	23988	10.5		52	52	1300	50	49	49	49	49	49	49					49
Simon Carmiggelthof 150	2492JN	23988	10.5		52	52	1300	50	49	49	49	49	49	49					49
Simon Carmiggelthof 154	2492JN	23988	10.5		52	52	1300	50	49	49	49	49	49	49					49
Simon Carmiggelthof 158	2492JN	23988	10.5		52	52	1300	50	49	49	49	49	49	49					49
Simon Carmiggelthof 162	2492JN	23988	13.5		53	53	1600	50	49	49	49	49	49	49					49
Simon Carmiggelthof 166	2492JN	23988	13.5		53	53	1600	50	49	49	49	49	49	49					49
Simon Carmiggelthof 170	2492JN	23988	13.5		53	53	1600	50	49	49	49	49	49	49					49
Simon Carmiggelthof 174	2492JN	23988	13.5		53	53	1600	50	49	49	49	49	49	49					49
Simon Carmiggelthof 178	2492JN	23988	13.5		53	53	1600	50	49	49	49	49	49	49					49
Simon Carmiggelthof 182	2492JN	23988	13.5		53	53	1600	50	49	49	49	49	49	49					49
Simon Carmiggelthof 186	2492JN	23988	13.5		53	53	1600	50	49	49	49	49	49	49					49
Simon Carmiggelthof 190	2492JN	23988	13.5		53	53	1600	50	49	49	49	49	49	49					49
Simon Carmiggelthof 194	2492JN	23988	13.5		53	53	1600	50	49	49	49	49	49	49					49
Simon Carmiggelthof 198	2492JN	23988	13.5		53	53	1600	50	49	49	49	49	49	49					49
Simon Carmiggelthof 202	2492JN	23988	13.5		53	53	1600	50	49	49	49	49	49	49					49
Simon Carmiggelthof 206	2492JN	23988	16.5		53	53	1600	50	49	49	49	49	49	49					49
Simon Carmiggelthof 210	2492JN	23988	16.5		53	53	1600	50	49	49	49	49	49	49					49
Simon Carmiggelthof 214	2492JN	23988	16.5		53	53	1600	50	49	49	49	49	49	49					49
Simon Carmiggelthof 218	2492JN	23988	16.5		53	53	1600	50	49	49	49	49	49	49					49
Simon Carmiggelthof 222	2492JN	23988	16.5		53	53	1600	50	49	49	49	49	49	49					49
Simon Carmiggelthof 226	2492JN	23988	16.5		53	53	1600	50	49	49	49	49	49	49					49
Simon Carmiggelthof 228	2492JN	23988	16.5		53	53	1600	50	49	49	49	49	49	49					49
Simon Carmiggelthof 234	2492JN	23988	16.5		53	53	1600	50	49	49	49	49	49	49					49
Simon Carmiggelthof 236	2492JN	23988	16.5		53	53	1600	50	49	49	49	49	49	49					49
Slobeendpad 1	2492NL	27929	7.5		52	52	1300	50	47	47	47	47	47	47					47
Slobeendpad 4	2492NL	27988	7.5		50	51	1000	50	47	47	47	47	47	47					47
Slobeendpad 6	2492NL	28027	7.5		50	51	1000	50	47	47	47	47	47	47					47

Gemeente: 's-Gravenhage

Adres en postcode		ID Rekenmodel	Hoogte	Sanering (AIBIC)	Geluidsbelasting zonder aanvullende maatregelen [dB]	Geluidsbelasting standaard akoestische situatie [dB]	Reductiepunten	Streefwaarde [dB]	Z0440m	Z0540m	Z2542m	Z3542m	Z3543m	Z3544m					Toekomst met geadviseerde maatregel(en) [dB]
Slobeendpad 7	2492NL	27991	7.5		51	51	1000	50	46	46	46	46	46	46					46
Slobeendpad 8	2492NL	28027	7.5		50	51	1000	50	47	47	47	47	47	47					47
Slobeendpad 9	2492NL	28029	7.5		50	50	0	50	45	45	45	45	45	45					45
Slobeendpad 11	2492NL	28029	7.5		50	50	0	50	45	45	45	45	45	45					45
Slobeendpad 13	2492NL	28070	7.5		50	50	0	50	45	45	45	45	45	45					45
Slobeendpad 15	2492NL	28070	7.5		50	50	0	50	45	45	45	45	45	45					45
Slobeendpad 17	2492NL	28094	7.5		49	50	0	50	44	43	43	43	43	43					43
Slobeendpad 19	2492NL	28094	7.5		49	50	0	50	44	43	43	43	43	43					43
Slobeendpad 21	2492NL	28094	7.5		49	50	0	50	44	43	43	43	43	43					43
Socrateslaan 34	2493ZT	22465	10.5		54	57	2700	54	53	53	53	53	53	53					53
Socrateslaan 36	2493ZT	22437	10.5		54	57	2700	54	53	53	53	53	53	53					53
Softbalplein 2	2492VR	25582	7.5		61	61	3900	56	56	56	56	56	56	56					56
Softbalplein 4	2492VR	25610	7.5		62	62	4100	56	56	56	56	56	55	55					56
Softbalplein 6	2492VR	25633	7.5		62	62	4100	57	56	56	56	56	56	55					56
Softbalplein 8	2492VR	25660	7.5		62	62	4100	57	56	56	56	56	55	55					56
Softbalplein 10	2492VR	29441	7.5		59	59	3300	55	55	55	55	55	55	55					55
Softbalplein 12	2492VR	29447	7.5		61	61	3900	56	55	55	55	55	54	54					55
Softbalplein 14	2492VR	29448	7.5		61	61	3900	55	55	55	55	55	55	55					55
Speenkruidveld 1	2492LH	24859	4.5		52	52	1300	50	50	50	50	50	50	50					50
Speenkruidveld 2	2492LH	24581	4.5		51	51	1000	50	49	49	49	49	49	49					49
Speenkruidveld 3	2492LH	24821	4.5		52	52	1300	50	50	50	50	50	50	50					50
Speenkruidveld 4	2492LH	24583	4.5		51	51	1000	50	49	49	49	49	49	49					49
Speenkruidveld 4	2492LH	24528	4.5		51	51	1000	50	49	49	49	49	49	49					49
Speenkruidveld 5	2492LH	24785	4.5		51	52	1300	50	50	50	50	50	50	50					50
Speenkruidveld 6	2492LH	24583	4.5		51	51	1000	50	49	49	49	49	49	49					49
Speenkruidveld 7	2492LH	24743	4.5		51	51	1000	50	50	50	50	50	50	50					50
Speenkruidveld 8	2492LH	24484	4.5		51	51	1000	50	49	49	49	49	49	49					49
Spieringdam 1	2492ND	26719	4.5		49	52	1300	50	49	49	49	49	49	49					49
Spieringdam 3	2492ND	26719	7.5		51	54	1900	51	51	51	51	51	51	51					51
Spireaveld 1	2492LC	23357	7.5		58	58	3000	53	*54*	53	53	53	53	53					53
Spireaveld 3	2492LC	23357	7.5		58	58	3000	53	*54*	53	53	53	53	53					53
Spireaveld 5	2492LC	23383	7.5		56	56	2400	53	53	53	53	53	53	53					53
Spireaveld 7	2492LC	23437	7.5		56	56	2400	52	*53*	52	52	52	52	52					52
Spireaveld 9	2492LC	23450	7.5		56	56	2400	52	*53*	*53*	52	52	52	52					52
Spireaveld 11	2492LC	23508	7.5		55	55	2100	52	52	52	52	52	52	52					52
Spireaveld 13	2492LC	23467	7.5		53	53	1600	51	51	51	51	51	51	51					51
Spireaveld 15	2492LC	23591	7.5		55	55	2100	52	52	52	52	51	51	51					51
Spireaveld 17	2492LC	23613	7.5		55	55	2100	52	52	52	52	51	51	51					51
Spireaveld 19	2492LC	23664	7.5		55	55	2100	52	52	52	52	51	51	51					51
Spireaveld 21	2492LC	23673	7.5		55	55	2100	52	52	52	52	52	51	51					52
Spireaveld 23	2492LC	23720	7.5		55	55	2100	52	52	52	52	51	51	51					51
Spireaveld 25	2492LC	23733	7.5		55	55	2100	52	52	52	52	52	52	52					52
Spireaveld 27	2492LC	23735	7.5		55	56	2400	51	*52*	51	51	51	51	51					51
Spireaveld 29	2492LC	23772	7.5		55	55	2100	51	51	51	51	51	51	51					51
Spireaveld 31	2492LC	23791	7.5		56	56	2400	51	51	51	51	51	51	51					51
Spireaveld 33	2492LD	23712	7.5		56	56	2400	54	54	54	54	54	54	54					54
Spireaveld 35	2492LD	23782	7.5		55	55	2100	54	53	53	53	53	53	53					53
Spireaveld 37	2492LD	23784	7.5		55	55	2100	53	53	53	53	53	53	53					53
Spireaveld 39	2492LD	23953	7.5		55	55	2100	53	53	53	53	53	53	53					53
Spireaveld 41	2492LD	23977	7.5		55	55	2100	54	53	53	53	53	53	53					53
Spireaveld 43	2492LD	24030	7.5		54	55	2100	54	53	53	53	53	53	53					53
Spireaveld 45	2492LD	24073	7.5		54	54	1900	53	53	53	53	53	53	53					53

Gemeente: 's-Gravenhage

Adres en postcode		ID Rekenmodel	Hoogte	Sanering (AIBIC)	Geluidsbelasting zonder aanvullende maatregelen [dB]	Geluidsbelasting standaard akoestische situatie [dB]	Reductiepunten	Streefwaarde [dB]	Z0440m	Z0540m	Z2542m	Z3542m	Z3543m	Z3544m					Toekomst met geadviseerde maatregel(en) [dB]
Spireaveld 47	2492LD	24114	7.5		54	55	2100	53	53	53	53	53	53	53					53
Spireaveld 49	2492LD	24161	7.5		54	55	2100	53	53	53	53	53	53	53					53
Spireaveld 51	2492LD	24213	7.5		54	54	1900	53	53	53	53	53	53	53					53
Spireaveld 53	2492LD	24378	7.5		54	54	1900	53	53	53	53	53	53	53					53
Spireaveld 53	2492LD	24404	7.5		54	54	1900	52	52	52	52	52	52	52					52
Spireaveld 55	2492LD	24383	7.5		54	54	1900	53	52	52	52	52	52	52					52
Spireaveld 57	2492LD	24450	7.5		53	53	1600	51	51	51	51	51	51	51					51
Spireaveld 59	2492LD	24474	7.5		53	54	1900	52	52	52	52	52	52	52					52
Spireaveld 61	2492LD	24519	7.5		53	53	1600	52	52	52	52	52	52	52					52
Spireaveld 63	2492LD	24578	7.5		53	53	1600	51	51	51	51	51	51	51					51
Spireaveld 65	2492LD	24670	7.5		53	53	1600	52	52	52	52	52	52	52					52
Spireaveld 67	2492LD	24745	7.5		52	52	1300	51	51	51	51	51	51	51					51
Spireaveld 69	2492LD	24791	7.5		52	52	1300	51	51	51	51	51	51	51					51
Spireaveld 69	2492LD	24826	7.5		52	52	1300	51	51	50	50	50	50	50					50
Spireaveld 71	2492LD	24874	7.5		52	52	1300	50	50	50	50	50	50	50					50
Spireaveld 73	2492LD	24877	7.5		52	52	1300	51	51	50	51	50	51	50					51
Spireaveld 75	2492LD	24957	7.5		51	51	1000	50	50	50	50	50	50	50					50
Spireaveld 77	2492LD	25000	7.5		52	52	1300	51	51	50	50	50	50	50					50
Spireaveld 79	2492LD	25000	7.5		52	52	1300	51	51	50	50	50	50	50					50
Sportsingel 2	2492WJ	26709	7.5		58	58	3000	54	53	53	53	53	53	52					53
Sportsingel 2	2492WJ	26648	7.5		58	58	3000	55	55	55	54	54	54	54					54
Sportsingel 4	2492WJ	26753	7.5		59	59	3300	55	54	54	53	53	53	53					53
Sportsingel 6	2492WJ	26795	7.5		59	59	3300	55	54	54	54	54	54	54					54
Sportsingel 8	2492WJ	26832	7.5		58	59	3300	54	53	53	53	53	53	53					53
Sportsingel 10	2492WJ	26876	7.5		58	58	3000	54	53	53	53	53	53	53					53
Sportsingel 12	2492WJ	26912	7.5		58	58	3000	54	53	53	53	53	53	53					53
Sportsingel 14	2492WJ	26950	7.5		58	58	3000	54	54	53	53	53	53	53					53
Sportsingel 16	2492WJ	27020	7.5		58	58	3000	54	53	53	53	53	53	53					53
Sportsingel 18	2492WJ	27075	7.5		58	58	3000	54	53	53	53	53	52	52					53
Sportsingel 20	2492WJ	27105	7.5		58	58	3000	54	53	53	52	52	52	52					52
Sportsingel 22	2492WJ	27136	7.5		58	58	3000	53	53	53	52	52	52	52					52
Sportsingel 24	2492WJ	27168	7.5		57	57	2700	53	52	52	52	52	52	52					52
Sportsingel 26	2492WJ	27261	7.5		57	57	2700	52	51	51	51	51	51	51					51
Sportsingel 28	2492WJ	27285	7.5		57	57	2700	52	51	51	50	50	50	50					50
Sportsingel 30	2492WJ	27312	7.5		56	56	2400	51	50	50	50	50	50	50					50
Squashstraat 1	2492VL	26507	7.5		60	60	3600	54	54	54	53	53	53	53					53
Squashstraat 2	2492VL	26345	7.5		61	61	3900	57	57	56	56	56	56	56					56
Squashstraat 3	2492VL	26446	7.5		58	58	3000	54	*55*	54	54	54	54	54					54
Squashstraat 4	2492VL	26329	7.5		61	61	3900	56	56	56	56	56	56	56					56
Squashstraat 5	2492VL	26413	7.5		58	58	3000	55	55	54	54	54	54	54					54
Squashstraat 6	2492VL	26291	7.5		61	61	3900	57	57	57	57	57	57	57					57
Squashstraat 7	2492VL	26379	7.5		57	57	2700	54	54	54	54	54	54	54					54
Squashstraat 8	2492VL	26275	7.5		61	61	3900	56	56	56	55	55	55	55					55
Squashstraat 9	2492VL	26351	7.5		57	57	2700	54	*55*	54	54	54	54	54					54
Squashstraat 10	2492VL	26246	7.5		62	62	4100	58	58	57	57	57	57	57					57
Squashstraat 11	2492VL	26368	7.5		57	57	2700	54	54	54	54	54	54	54					54
Squashstraat 12	2492VL	26210	7.5		62	62	4100	58	58	57	57	57	57	57					57
Squashstraat 13	2492VL	26781	7.5		57	57	2700	53	*54*	53	53	53	53	53					53
Squashstraat 13	2492VL	26340	7.5		57	57	2700	54	54	54	54	54	54	54					54
Squashstraat 14	2492VL	26175	7.5		61	61	3900	57	57	57	56	56	56	56					56
Squashstraat 16	2492VL	26125	7.5		62	62	4100	57	57	57	57	57	57	57					57
Squashstraat 18	2492VL	26075	7.5		62	62	4100	57	57	57	57	57	57	57					57

Gemeente: 's-Gravenhage

Adres en postcode		ID Rekenmodel	Hoogte	Sanering (AIBIC)	Geluidsbelasting zonder aanvullende maatregelen [dB]	Geluidsbelasting standaard akoestische situatie [dB]	Reductiepunten	Streefwaarde [dB]	Z0440m	Z0540m	Z2542m	Z3542m	Z3543m	Z3544m					Toekomst met geadviseerde maatregel(en) [dB]
Squashstraat 20	2492VL	26043	7.5		62	62	4100	57	57	57	57	57	57	57					57
Stekelbaarssingel 25	2492ME	26678	7.5		49	51	1000	50	48	48	48	48	48	48					48
Stekelbaarssingel 26	2492ME	26640	7.5		50	51	1000	50	49	49	49	49	49	49					49
Stekelbaarssingel 27	2492ME	26610	7.5		49	51	1000	50	48	48	48	48	48	48					48
Stekelbaarssingel 28	2492ME	26555	7.5		50	51	1000	50	49	49	49	49	49	49					49
Stekelbaarssingel 29	2492ME	26555	7.5		50	51	1000	50	49	49	49	49	49	49					49
Stekelbaarssingel 30	2492ME	26535	7.5		48	50	0	50	47	47	47	47	47	47					47
Stekelbaarssingel 31	2492ME	26535	7.5		48	50	0	50	47	47	47	47	47	47					47
Stekelbaarssingel 32	2492ME	26535	7.5		48	50	0	50	47	47	47	47	47	47					47
Stekelbaarssingel 33	2492ME	26349	7.5		50	50	0	50	49	49	49	49	49	49					49
Stekelbaarssingel 34	2492ME	26349	7.5		50	50	0	50	49	49	49	49	49	49					49
Surfplein 1	2492VE	27032	7.5		57	57	2700	52	51	51	50	50	50	50					50
Surfplein 2	2492VE	27094	7.5		58	58	3000	54	54	53	53	53	53	53					53
Surfplein 2	2492VE	27104	7.5		58	58	3000	53	53	53	53	53	52	52					53
Surfplein 3	2492VE	26968	7.5		58	58	3000	53	*54*	53	53	53	53	53					53
Surfplein 4	2492VE	26935	7.5		60	60	3600	56	55	55	55	55	54	54					55
Surfplein 5	2492VE	26990	7.5		57	57	2700	52	51	51	51	51	50	50					51
Surfplein 5	2492VE	26953	7.5		57	57	2700	52	*53*	*53*	*53*	52	52	52					52
Surfplein 7	2492VE	26929	7.5		57	57	2700	52	*53*	52	52	52	-244	52					52
Surfplein 7	2492VE	26970	7.5		57	57	2700	51	51	51	50	50	50	50					50
Surfplein 9	2492VE	26906	7.5		57	57	2700	53	53	53	52	52	52	52					52
Surfplein 11	2492VE	26889	7.5		57	57	2700	52	*53*	*53*	52	52	52	52					52
Surfplein 13	2492VE	26877	7.5		58	58	3000	53	53	52	52	52	52	52					52
Taag 57	2491CS	19706	7.5		59	60	3600	58	57	57	57	57	57	57					57
Taag 71	2491CS	19821	4.5		57	58	3000	56	56	56	56	56	56	56					56
Taag 71	2491CS	19820	4.5		57	57	2700	56	55	55	55	55	55	55					55
Tennisbaan 2	2492WP	25792	7.5		56	56	2400	51	51	51	50	50	50	50					50
Tennisbaan 4	2492WP	25766	7.5		56	56	2400	52	52	52	52	52	52	52					52
Tennisbaan 6	2492WP	25870	7.5		56	56	2400	51	51	51	50	51	50	50					51
Tennisbaan 8	2492WP	25884	7.5		56	56	2400	51	51	51	51	51	51	51					51
Tennisbaan 8	2492WP	25900	7.5		56	56	2400	51	51	51	51	51	51	51					51
Tennisbaan 10	2492WP	25915	7.5		56	56	2400	52	51	51	51	51	51	51					51
Tennisbaan 12	2492WP	25971	7.5		56	56	2400	52	52	52	51	51	51	51					51
Tennisbaan 12	2492WP	25946	7.5		56	56	2400	52	52	51	51	51	51	51					51
Tennisbaan 14	2492WP	25995	7.5		56	56	2400	52	52	52	52	52	52	52					52
Tennisbaan 16	2492WP	26026	7.5		57	57	2700	53	52	52	52	52	52	52					52
Tennisbaan 18	2492WP	26038	7.5		57	57	2700	53	53	53	52	52	52	52					52
Tennisbaan 20	2492WP	26070	7.5		56	56	2400	53	53	52	52	52	52	52					52
Tennisbaan 20	2492WP	26088	7.5		56	57	2700	53	53	52	52	52	52	52					52
Tennisbaan 22	2492WP	26161	7.5		57	57	2700	54	54	53	53	53	53	53					53
Tennisbaan 24	2492WP	26233	7.5		55	55	2100	51	51	50	50	50	50	50					50
Tennisbaan 26	2492WP	26263	7.5		55	55	2100	50	50	50	49	49	49	49					49
Tennisbaan 28	2492WP	26282	7.5		55	55	2100	50	50	49	49	49	49	49					49
Tennisbaan 30	2492WP	26313	7.5		55	55	2100	50	50	50	50	49	49	49					49
Tennisbaan 32	2492WP	26341	7.5		55	55	2100	50	50	50	50	50	50	50					50
Tennisbaan 34	2492WP	26363	7.5		55	55	2100	51	51	50	50	50	50	50					50
Tennisbaan 36	2492WP	26536	7.5		53	53	1600	50	49	49	49	49	48	48					49
Tennisbaan 38	2492WP	26546	7.5		54	54	1900	50	49	49	48	48	48	48					48
Tennisbaan 40	2492WP	26568	7.5		53	53	1600	50	48	48	48	48	48	48					48
Tennisbaan 42	2492WP	26591	7.5		53	53	1600	50	48	48	48	48	48	48					48
Tiber 72	2491DK	20171	4.5		54	54	1900	53	53	53	53	53	53	53					53
Tom Navislaan 1	2493BM	21089	7.5		54	57	2700	54	54	54	54	54	54	54					54

Gemeente: 's-Gravenhage

Adres en postcode		ID Rekenmodel	Hoogte	Sanering (AIBIC)	Geluidsbelasting zonder aanvullende maatregelen [dB]	Geluidsbelasting standaard akoestische situatie [dB]	Reductiepunten	Streefwaarde [dB]	Z0440m	Z0540m	Z2542m	Z3542m	Z3543m	Z3544m					Toekomst met geadviseerde maatregel(en) [dB]
Tom Navislaan 2	2493BN	20980	7.5		55	57	2700	54	54	54	54	54	54	54					54
Tom Navislaan 3	2493BM	21094	7.5		54	56	2400	54	54	54	54	54	54	54					54
Tom Navislaan 4	2493BN	20992	7.5		55	57	2700	55	55	55	55	55	55	55					55
Tom Navislaan 5	2493BM	21109	7.5		54	56	2400	54	54	54	54	54	54	54					54
Tom Navislaan 6	2493BN	21004	7.5		55	57	2700	55	55	55	55	55	55	55					55
Tom Navislaan 7	2493BM	21123	7.5		54	56	2400	54	54	54	54	54	54	54					54
Tom Navislaan 8	2493BN	21022	7.5		55	57	2700	55	55	55	55	55	55	55					55
Tom Navislaan 9	2493BM	21137	7.5		54	56	2400	54	53	53	53	53	53	53					53
Tom Navislaan 9	2493BM	21194	7.5		54	56	2400	53	53	53	53	53	53	53					53
Tom Navislaan 10	2493BN	21035	7.5		55	57	2700	55	55	55	55	55	55	55					55
Tom Navislaan 11	2493BM	21165	7.5		54	56	2400	53	53	53	53	53	53	53					53
Tom Navislaan 12	2493BN	21056	7.5		55	57	2700	55	54	54	54	54	54	54					54
Tom Navislaan 13	2493BM	21186	7.5		54	56	2400	53	53	53	53	53	53	53					53
Tom Navislaan 14	2493BN	21067	7.5		55	57	2700	54	54	54	54	54	54	54					54
Tom Navislaan 15	2493BM	21206	7.5		54	56	2400	53	53	53	53	53	53	53					53
Tom Navislaan 16	2493BN	21083	7.5		55	57	2700	54	54	54	54	54	54	54					54
Tom Navislaan 17	2493BM	21226	7.5		54	56	2400	54	54	54	54	54	54	54					54
Tom Navislaan 18	2493BN	21099	7.5		55	57	2700	54	54	54	54	54	54	54					54
Tom Navislaan 19	2493BM	21295	7.5		54	56	2400	53	53	53	53	53	53	53					53
Tom Navislaan 19	2493BM	21239	7.5		54	56	2400	54	54	54	54	54	54	54					54
Tom Navislaan 20	2493BN	21166	7.5		55	57	2700	54	54	54	54	54	54	54					54
Tom Navislaan 21	2493BM	21262	7.5		55	56	2400	54	54	54	54	54	54	54					54
Tom Navislaan 22	2493BN	21187	7.5		55	56	2400	54	54	54	54	54	54	54					54
Tom Navislaan 23	2493BM	21280	7.5		55	57	2700	54	54	54	54	54	54	54					54
Tom Navislaan 24	2493BN	21207	7.5		55	57	2700	54	54	54	54	54	54	54					54
Tom Navislaan 25	2493BM	21303	7.5		55	57	2700	55	54	54	54	54	54	54					54
Tom Navislaan 26	2493BN	21272	7.5		56	58	3000	56	55	55	55	55	55	55					55
Tom Navislaan 27	2493BM	21316	7.5		55	57	2700	54	54	54	54	54	54	54					54
Tom Navislaan 28	2493BN	21323	7.5		55	57	2700	54	54	54	54	54	54	54					54
Tom Navislaan 29	2493BM	21375	7.5		55	57	2700	54	54	54	54	54	54	54					54
Tom Navislaan 30	2493BN	21338	7.5		54	57	2700	54	54	54	54	54	54	54					54
Tom Navislaan 31	2493BM	21398	7.5		54	57	2700	54	54	54	54	54	54	54					54
Tom Navislaan 32	2493BN	21352	7.5		54	57	2700	53	53	53	53	53	53	53					53
Tom Navislaan 33	2493BM	21495	7.5		56	57	2700	55	55	55	55	55	55	55					55
Tom Navislaan 34	2493BN	21374	7.5		54	57	2700	53	53	53	53	53	53	53					53
Tom Navislaan 35	2493BM	21557	7.5		53	56	2400	53	53	53	53	53	53	53					53
Tom Navislaan 36	2493BN	21399	7.5		54	56	2400	53	53	53	53	53	53	53					53
Tom Navislaan 36	2493BN	21433	7.5		54	57	2700	53	53	53	53	53	53	53					53
Tom Navislaan 37	2493BM	21566	7.5		53	56	2400	52	52	52	52	52	52	52					52
Tom Navislaan 38	2493BN	21447	7.5		53	57	2700	53	53	53	53	53	53	53					53
Tom Navislaan 39	2493BM	21577	7.5		52	56	2400	52	51	51	51	51	51	51					51
Tom Navislaan 40	2493BN	21468	7.5		53	57	2700	53	53	53	53	53	53	53					53
Tom Navislaan 41	2493BM	21556	7.5		56	57	2700	55	55	55	55	55	55	55					55
Tom Navislaan 42	2493BN	21486	7.5		54	57	2700	53	53	53	53	53	53	53					53
Tom Navislaan 43	2493BM	21592	7.5		55	57	2700	54	54	54	54	54	54	54					54
Tom Navislaan 44	2493BN	21489	7.5		55	57	2700	54	54	54	54	54	54	54					54
Toppereendstraat 22	2492NN	28011	7.5		50	50	0	50	47	47	46	46	46	46					46
Toppereendstraat 23	2492NN	27965	7.5		50	51	1000	50	47	47	46	46	46	46					46
Toppereendstraat 24	2492NN	28011	7.5		50	50	0	50	47	47	46	46	46	46					46
Toppereendstraat 25	2492NN	27965	7.5		50	51	1000	50	47	47	46	46	46	46					46
Toppereendstraat 26	2492NN	28011	7.5		50	50	0	50	47	47	46	46	46	46					46
Toppereendstraat 27	2492NN	27965	7.5		50	51	1000	50	47	47	46	46	46	46					46

Gemeente: 's-Gravenhage

Adres en postcode		ID Rekenmodel	Hoogte	Sanering (AIBIC)	Geluidsbelasting zonder aanvullende maatregelen [dB]	Geluidsbelasting standaard akoestische situatie [dB]	Reductiepunten	Streefwaarde [dB]	Z0440m	Z0540m	Z2542m	Z3542m	Z3543m	Z3544m					Toekomst met geadviseerde maatregel(en) [dB]
Toppereendstraat 28	2492NN	28011	7.5		50	50	0	50	47	47	46	46	46	46					46
Toppereendstraat 29	2492NN	27965	7.5		50	51	1000	50	47	47	46	46	46	46					46
Toppereendstraat 30	2492NN	28003	7.5		50	51	1000	50	47	47	47	47	47	47					47
Toppereendstraat 31	2492NN	27965	7.5		50	51	1000	50	47	47	46	46	46	46					46
Toppereendstraat 32	2492NN	27995	7.5		50	51	1000	50	47	47	47	47	47	47					47
Toppereendstraat 33	2492NN	27956	7.5		50	51	1000	50	47	47	47	47	47	47					47
Toppereendstraat 34	2492NN	27988	7.5		50	51	1000	50	47	47	47	47	47	47					47
Toppereendstraat 35	2492NN	27947	7.5		51	51	1000	50	47	47	47	47	47	47					47
Toppereendstraat 36	2492NN	27988	7.5		50	51	1000	50	47	47	47	47	47	47					47
Toppereendstraat 37	2492NN	27935	7.5		51	51	1000	50	47	47	47	47	47	47					47
Toppereendstraat 39	2492NN	27927	7.5		51	51	1000	50	47	47	47	47	47	47					47
Turnstraat 1	2492WB	24872	7.5		60	60	3600	56	*57*	*57*	*57*	56	56	56					56
Turnstraat 2	2492WB	25002	7.5		58	58	3000	55	55	55	55	55	55	55					55
Turnstraat 3	2492WB	24913	7.5		60	60	3600	57	57	57	57	57	57	57					57
Turnstraat 4	2492WB	25035	7.5		56	56	2400	53	*54*	53	53	53	53	53					53
Turnstraat 5	2492WB	24943	7.5		60	60	3600	56	*57*	56	56	56	56	56					56
Turnstraat 6	2492WB	25065	7.5		56	56	2400	53	*54*	53	53	53	53	53					53
Turnstraat 7	2492WB	24973	7.5		59	59	3300	56	56	56	56	55	55	55					55
Turnstraat 8	2492WB	25094	7.5		56	56	2400	53	*54*	53	53	53	53	53					53
Turnstraat 9	2492WB	25008	7.5		59	59	3300	55	*56*	55	55	55	55	55					55
Turnstraat 10	2492WB	25094	7.5		56	56	2400	53	*54*	53	53	53	53	53					53
Turnstraat 11	2492WB	25039	7.5		59	59	3300	55	*56*	55	55	55	55	55					55
Turnstraat 12	2492WB	25154	7.5		56	56	2400	53	*54*	*54*	*54*	*54*	*54*	53					54
Turnstraat 13	2492WB	25067	7.5		59	59	3300	55	*56*	55	55	55	55	55					55
Turnstraat 14	2492WB	25192	7.5		56	56	2400	53	*54*	53	53	53	53	53					53
Turnstraat 15	2492WB	25095	7.5		59	59	3300	55	55	55	55	55	55	55					55
Turnstraat 17	2492WB	25119	7.5		59	59	3300	54	54	54	54	54	54	54					54
Turnstraat 19	2492WB	25183	7.5		59	59	3300	54	54	54	54	54	54	54					54
Turnstraat 19	2492WB	25157	7.5		59	59	3300	54	*55*	*55*	54	54	54	54					54
Van Baaklaan 2	2493CG	22154	10.5		56	56	2400	55	55	55	55	55	55	55					55
Van Baaklaan 4	2493CG	22190	10.5		56	56	2400	54	54	54	54	54	54	54					54
Van Baaklaan 6	2493CG	22213	7.5		52	53	1600	51	51	51	51	51	51	51					51
Van Baaklaan 8	2493CG	22231	10.5		55	56	2400	54	54	54	54	54	54	54					54
Van Baaklaan 8	2493CG	22248	10.5		55	56	2400	54	54	54	54	54	54	54					54
Van Baaklaan 9	2493CS	22254	7.5		54	55	2100	53	53	53	53	53	53	53					53
Van Baaklaan 10	2493CG	22268	7.5		53	53	1600	52	52	52	52	52	52	52					52
Van Baaklaan 11	2493CS	22254	7.5		54	55	2100	53	53	53	53	53	53	53					53
Van Baaklaan 12	2493CG	22299	10.5		54	55	2100	53	53	53	53	53	53	53					53
Van Baaklaan 13	2493CS	22254	7.5		54	55	2100	53	53	53	53	53	53	53					53
Van Baaklaan 14	2493CG	22318	7.5		51	52	1300	50	50	50	50	50	50	50					50
Van Baaklaan 15	2493CS	22254	10.5		54	55	2100	53	53	53	53	53	53	53					53
Van Baaklaan 16	2493CG	22337	7.5		51	52	1300	50	50	50	50	50	50	50					50
Van Baaklaan 17	2493CS	22254	10.5		54	55	2100	53	53	53	53	53	53	53					53
Van Baaklaan 18	2493CG	22355	10.5		55	56	2400	54	54	53	53	53	53	53					53
Van Baaklaan 19	2493CS	22254	10.5		54	55	2100	53	53	53	53	53	53	53					53
Van Baaklaan 20	2493CG	22411	10.5		55	55	2100	53	53	53	53	53	53	53					53
Van Baaklaan 20	2493CG	22387	10.5		55	56	2400	54	53	53	53	53	53	53					53
Van Baaklaan 21	2493CS	22254	13.5		55	55	2100	53	53	53	53	53	53	53					53
Van Baaklaan 22	2493CG	22428	10.5		55	56	2400	54	53	53	53	53	53	53					53
Van Baaklaan 23	2493CS	22254	13.5		55	55	2100	53	53	53	53	53	53	53					53
Van Baaklaan 24	2493CG	22436	7.5		51	52	1300	50	50	50	50	50	50	50					50
Van Baaklaan 25	2493CS	22254	13.5		55	55	2100	53	53	53	53	53	53	53					53

Gemeente: 's-Gravenhage

Adres en postcode		ID Rekenmodel	Hoogte	Sanering (AIBIC)	Geluidsbelasting zonder aanvullende maatregelen [dB]	Geluidsbelasting standaard akoestische situatie [dB]	Reductiepunten	Streefwaarde [dB]	Z0440m	Z0540m	Z2542m	Z3542m	Z3543m	Z3544m					Toekomst met geadviseerde maatregel(en) [dB]
Van Baaklaan 26	2493CG	22458	7.5		50	50	0	50	49	49	49	49	49	49					49
Van Baaklaan 27	2493CS	22312	7.5		53	54	1900	52	52	52	52	52	52	52					52
Van Baaklaan 28	2493CG	22477	7.5		50	51	1000	50	49	49	49	49	49	49					49
Van Baaklaan 29	2493CS	22332	7.5		53	54	1900	52	52	52	52	52	52	52					52
Van Baaklaan 30	2493CG	22495	10.5		55	56	2400	54	54	54	54	54	54	54					54
Van Baaklaan 31	2493CS	22358	7.5		52	53	1600	52	52	52	52	52	51	51					52
Van Baaklaan 33	2493CS	22381	7.5		52	53	1600	51	51	51	51	51	51	51					51
Van Baaklaan 34	2493CG	22758	7.5		52	52	1300	51	51	51	51	51	51	51					51
Van Baaklaan 35	2493CS	22404	7.5		51	52	1300	50	50	50	50	50	50	50					50
Van Baaklaan 36	2493CG	22727	7.5		52	53	1600	51	51	51	51	51	51	51					51
Van Baaklaan 37	2493CS	22425	7.5		51	52	1300	50	50	50	50	50	50	50					50
Van Baaklaan 38	2493CG	22714	7.5		52	52	1300	50	50	50	50	50	50	50					50
Van Baaklaan 39	2493CS	22440	7.5		51	52	1300	50	50	50	50	50	50	50					50
Van Baaklaan 40	2493CG	22695	7.5		53	53	1600	51	51	51	51	51	51	51					51
Van Baaklaan 41	2493CS	22455	7.5		51	52	1300	50	50	50	50	50	50	50					50
Van Baaklaan 42	2493CG	22680	7.5		53	53	1600	51	51	51	51	51	51	51					51
Van Baaklaan 43	2493CS	22479	7.5		51	52	1300	50	50	50	50	50	50	50					50
Van Baaklaan 44	2493CG	22669	7.5		53	53	1600	51	51	51	51	51	51	51					51
Van Baaklaan 45	2493CS	22515	7.5		51	52	1300	50	50	50	50	50	50	50					50
Van Baaklaan 46	2493CG	22651	7.5		53	53	1600	51	51	51	51	51	51	51					51
Van Baaklaan 47	2493CS	22532	7.5		51	52	1300	50	50	50	50	50	50	50					50
Van Baaklaan 48	2493CG	22640	7.5		52	53	1600	51	50	50	50	50	50	50					50
Van Baaklaan 49	2493CS	22555	7.5		51	52	1300	50	50	50	50	50	50	50					50
Van Baaklaan 50	2493CG	22662	7.5		52	52	1300	50	50	50	50	50	50	50					50
Van Baaklaan 51	2493CS	22570	7.5		51	52	1300	50	50	50	50	50	50	50					50
Van Baaklaan 52	2493CG	22608	7.5		52	53	1600	51	50	50	50	50	50	50					50
Van Baaklaan 53	2493CS	22588	7.5		51	52	1300	50	50	50	50	50	50	50					50
Van Baaklaan 54	2493CG	22589	7.5		52	52	1300	50	50	50	50	50	50	50					50
Van Baaklaan 55	2493CS	22609	7.5		52	52	1300	50	50	50	50	50	50	50					50
Van Baaklaan 56	2493CG	22575	7.5		51	52	1300	50	50	50	50	50	50	50					50
Van Baaklaan 57	2493CS	22631	10.5		55	55	2100	53	53	53	53	53	53	53					53
Van Baaklaan 58	2493CG	22560	7.5		52	52	1300	50	50	50	50	50	50	50					50
Van Baaklaan 60	2493CG	22544	7.5		52	52	1300	50	50	50	50	50	50	50					50
Van Baaklaan 62	2493CG	22535	7.5		52	52	1300	50	50	50	50	50	50	50					50
Van Baaklaan 64	2493CG	22513	7.5		52	52	1300	50	50	50	50	50	50	50					50
Van Baaklaan 64	2493CG	22547	7.5		52	52	1300	50	50	50	50	49	49	50					49
Van Baaklaan 66	2493CG	22499	7.5		52	52	1300	50	50	50	50	50	50	50					50
Van Baaklaan 66	2493CG	22538	7.5		52	52	1300	50	50	50	50	50	50	50					50
Van Baaklaan 68	2493CG	22502	7.5		52	52	1300	50	50	50	50	50	50	50					50
Van Baaklaan 72	2493CH	29587	7.5		52	53	1600	51	50	50	50	50	50	50					50
Van Baaklaan 72	2493CH	29585	7.5		52	52	1300	51	50	50	50	50	50	50					50
Van Baaklaan 76	2493CH	29585	4.5		50	51	1000	50	49	49	49	49	49	49					49
Van Baaklaan 78	2493CH	29585	4.5		50	51	1000	50	49	49	49	49	49	49					49
Van Baaklaan 80	2493CH	29585	7.5		52	52	1300	51	50	50	50	50	50	50					50
Van Baaklaan 80	2493CH	29587	7.5		52	53	1600	51	50	50	50	50	50	50					50
Van Baaklaan 82	2493CH	29585	7.5		52	52	1300	51	50	50	50	50	50	50					50
Van Baaklaan 82	2493CH	29587	7.5		52	53	1600	51	50	50	50	50	50	50					50
Van Baaklaan 84	2493CH	29587	10.5		55	56	2400	54	54	54	54	54	54	54					54
Van Baaklaan 90	2493CH	29584	7.5		53	54	1900	52	52	52	52	52	52	52					52
Van Baaklaan 94	2493CH	29584	7.5		53	54	1900	52	52	52	52	52	52	52					52
Van Baaklaan 96	2493CH	29584	7.5		53	54	1900	52	52	52	52	52	52	52					52
Van Baaklaan 100	2493CH	29575	4.5		51	51	1000	50	49	49	49	49	49	49					49

Gemeente: 's-Gravenhage

Adres en postcode		ID Rekenmodel	Hoogte	Sanering (AIBIC)	Geluidsbelasting zonder aanvullende maatregelen [dB]	Geluidsbelasting standaard akoestische situatie [dB]	Reductiepunten	Streefwaarde [dB]	Z0440m	Z0540m	Z2542m	Z3542m	Z3543m	Z3544m					Toekomst met geadviseerde maatregel(en) [dB]
Van Baaklaan 102	2493CH	29575	4.5		51	51	1000	50	49	49	49	49	49	49					49
Van Baaklaan 104	2493CH	29576	7.5		53	54	1900	52	52	52	52	52	52	52					52
Van Baaklaan 106	2493CH	29576	7.5		53	54	1900	52	52	52	52	52	52	52					52
Van Baaklaan 108	2493CH	29576	10.5		56	57	2700	54	54	54	54	54	54	54					54
Van Baaklaan 110	2493CH	29576	10.5		56	57	2700	54	54	54	54	54	54	54					54
Van Baaklaan 114	2493CH	29576	7.5		53	54	1900	52	52	52	52	52	52	52					52
Van Baaklaan 118	2493CH	29574	4.5		51	51	1000	50	49	49	49	49	49	49					49
Van Baaklaan 120	2493CH	29574	4.5		51	51	1000	50	49	49	49	49	49	49					49
Van Baaklaan 122	2493CH	29577	7.5		53	54	1900	52	52	52	52	52	52	52					52
Van Baaklaan 124	2493CH	29577	7.5		53	54	1900	52	52	52	52	52	52	52					52
Van Baaklaan 126	2493CH	29577	10.5		56	57	2700	55	55	54	54	54	55	54					55
Van Baaklaan 132	2493CH	29572	7.5		54	55	2100	52	52	52	52	52	52	52					52
Van Baaklaan 136	2493CH	29572	7.5		54	55	2100	52	52	52	52	52	52	52					52
Van Baaklaan 138	2493CH	29572	7.5		54	55	2100	52	52	52	52	52	52	52					52
Van Baaklaan 142	2493CH	22027	4.5		51	51	1000	50	49	49	49	49	49	49					49
Van Baaklaan 142	2493CH	29569	4.5		51	52	1300	50	49	49	49	49	49	49					49
Van Baaklaan 144	2493CH	22051	4.5		52	52	1300	50	50	50	50	50	50	50					50
Van Baaklaan 146	2493CH	22027	7.5		54	55	2100	52	52	52	52	52	52	52					52
Van Baaklaan 148	2493CH	22027	7.5		54	55	2100	52	52	52	52	52	52	52					52
Van Baaklaan 148	2493CH	22051	7.5		54	54	1900	52	52	52	52	52	52	52					52
Van Baaklaan 150	2493CH	22027	10.5		57	58	3000	55	55	55	55	55	55	55					55
Van Baaklaan 152	2493CH	22027	10.5		57	58	3000	55	55	55	55	55	55	55					55
Van Baaklaan 158	2493CH	21929	7.5		54	55	2100	52	52	52	52	52	52	52					52
Van Baaklaan 160	2493CH	21929	7.5		54	55	2100	52	52	52	52	52	52	52					52
Van Baaklaan 162	2493CH	21915	7.5		54	55	2100	52	52	52	52	52	52	52					52
Van Baaklaan 164	2493CH	29520	7.5		54	54	1900	52	52	52	52	52	52	52					52
Van Baaklaan 166	2493CH	29523	7.5		53	54	1900	51	51	51	51	51	51	51					51
Van Baaklaan 168	2493CH	21859	7.5		54	55	2100	52	52	52	52	52	52	52					52
Van Baaklaan 170	2493CH	21821	7.5		54	55	2100	53	53	53	53	53	53	53					53
Van Baaklaan 172	2493CH	21821	7.5		54	55	2100	53	53	53	53	53	53	53					53
Van Baaklaan 174	2493CH	21783	7.5		55	56	2400	53	53	53	53	53	53	53					53
Van Baaklaan 176	2493CH	21773	7.5		55	56	2400	53	53	53	53	53	53	53					53
Van Baaklaan 178	2493CH	21744	7.5		55	56	2400	53	53	53	53	53	53	53					53
Van Baaklaan 180	2493CH	21730	7.5		55	56	2400	54	53	53	53	53	53	53					53
Van Baaklaan 182	2493CH	21714	7.5		55	56	2400	53	53	53	53	53	53	53					53
Van Baaklaan 184	2493CH	21692	7.5		56	57	2700	54	54	54	54	54	54	54					54
Van Baaklaan 186	2493CH	29526	7.5		56	57	2700	54	54	54	54	54	54	54					54
Van Baaklaan 186	2493CH	21683	7.5		56	57	2700	54	54	54	54	54	54	54					54
Van Baaklaan 188	2493CH	21663	7.5		56	56	2400	54	54	54	54	54	54	54					54
Van der Stoklaan 1	2493BX	22122	7.5		52	53	1600	51	51	51	51	51	51	51					51
Van der Stoklaan 3	2493BX	21988	7.5		55	57	2700	54	53	53	53	53	53	53					53
Van der Stoklaan 7	2493BX	21957	7.5		54	57	2700	53	53	53	53	53	53	53					53
Van der Stoklaan 9	2493BX	21940	7.5		54	57	2700	53	53	53	53	53	53	53					53
Van der Stoklaan 11	2493BX	21924	7.5		54	57	2700	53	53	53	53	53	53	53					53
Van der Stoklaan 13	2493BX	21888	7.5		54	57	2700	53	53	53	53	53	53	53					53
Van der Stoklaan 15	2493BX	21865	7.5		54	57	2700	53	53	53	53	53	53	53					53
Van der Stoklaan 16	2493BE	22140	7.5		50	51	1000	50	49	49	49	49	49	49					49
Van der Stoklaan 17	2493BX	21838	7.5		54	57	2700	53	53	53	53	53	53	53					53
Van der Stoklaan 18	2493BE	22140	7.5		50	51	1000	50	49	49	49	49	49	49					49
Van der Stoklaan 19	2493BX	21817	7.5		54	57	2700	53	53	53	53	53	53	53					53
Van der Stoklaan 20	2493BE	22140	7.5		50	51	1000	50	49	49	49	49	49	49					49
Van der Stoklaan 21	2493BX	21790	7.5		54	57	2700	53	53	53	53	53	53	53					53

Gemeente: 's-Gravenhage

Adres en postcode		ID Rekenmodel	Hoogte	Sanering (AIBIC)	Geluidsbelasting zonder aanvullende maatregelen [dB]	Geluidsbelasting standaard akoestische situatie [dB]	Reductiepunten	Streefwaarde [dB]	Z0440m	Z0540m	Z2542m	Z3542m	Z3543m	Z3544m					Toekomst met geadviseerde maatregel(en) [dB]
Van der Stoklaan 22	2493BE	22140	7.5		50	51	1000	50	49	49	49	49	49	49					49
Van der Stoklaan 23	2493BX	21741	7.5		55	57	2700	54	53	53	53	53	53	53					53
Van der Stoklaan 24	2493BE	22140	7.5		50	51	1000	50	49	49	49	49	49	49					49
Van der Stoklaan 25	2493BX	21726	7.5		54	57	2700	54	53	53	53	53	53	53					53
Van der Stoklaan 26	2493BE	22140	10.5		53	56	2400	53	53	53	53	53	53	53					53
Van der Stoklaan 27	2493BX	21709	7.5		54	57	2700	54	53	53	53	53	53	53					53
Van der Stoklaan 28	2493BE	22140	10.5		53	56	2400	53	53	53	53	53	53	53					53
Van der Stoklaan 29	2493BX	21685	7.5		54	57	2700	53	53	53	53	53	53	53					53
Van der Stoklaan 30	2493BE	22140	10.5		53	56	2400	53	53	53	53	53	53	53					53
Van der Stoklaan 31	2493BX	21673	7.5		54	56	2400	53	53	53	53	53	53	53					53
Van der Stoklaan 32	2493BE	22140	10.5		53	56	2400	53	53	53	53	53	53	53					53
Van der Stoklaan 33	2493BX	21635	7.5		55	57	2700	54	54	53	53	53	53	53					53
Van der Stoklaan 34	2493BE	22140	10.5		53	56	2400	53	53	53	53	53	53	53					53
Van der Stoklaan 35	2493BX	21614	7.5		55	57	2700	54	54	54	54	54	54	54					54
Van der Stoklaan 36	2493BE	22140	13.5		54	56	2400	53	53	53	53	53	53	53					53
Van der Stoklaan 37	2493BX	21598	7.5		55	57	2700	54	54	54	54	54	54	54					54
Van der Stoklaan 38	2493BE	22140	13.5		54	56	2400	53	53	53	53	53	53	53					53
Van der Stoklaan 39	2493BX	21578	7.5		55	57	2700	54	54	54	54	54	54	54					54
Van der Stoklaan 40	2493BE	22140	13.5		54	56	2400	53	53	53	53	53	53	53					53
Van der Stoklaan 41	2493BX	21563	7.5		55	57	2700	54	54	54	54	54	54	54					54
Van der Stoklaan 42	2493BE	22140	13.5		54	56	2400	53	53	53	53	53	53	53					53
Van der Stoklaan 43	2493BX	21546	7.5		55	57	2700	54	54	54	54	54	54	54					54
Van der Stoklaan 44	2493BE	22140	13.5		54	56	2400	53	53	53	53	53	53	53					53
Van der Stoklaan 45	2493BX	21528	7.5		55	57	2700	54	54	54	54	54	54	54					54
Van der Stoklaan 46	2493BE	22140	16.5		54	56	2400	53	53	53	53	53	53	53					53
Van der Stoklaan 47	2493BX	21499	7.5		55	57	2700	54	54	54	54	54	54	54					54
Van der Stoklaan 48	2493BE	22140	16.5		54	56	2400	53	53	53	53	53	53	53					53
Van der Stoklaan 49	2493BX	21477	7.5		56	57	2700	55	54	54	54	54	54	54					54
Van der Stoklaan 50	2493BE	22140	16.5		54	56	2400	53	53	53	53	53	53	53					53
Van der Stoklaan 51	2493BX	21513	7.5		55	56	2400	54	54	54	54	54	54	54					54
Van der Stoklaan 51	2493BX	21455	7.5		55	57	2700	54	54	54	54	54	54	54					54
Van der Stoklaan 52	2493BE	22140	16.5		54	56	2400	53	53	53	53	53	53	53					53
Van der Stoklaan 53	2493BX	21439	7.5		56	58	3000	54	54	54	54	54	54	54					54
Van der Stoklaan 54	2493BE	22140	16.5		54	56	2400	53	53	53	53	53	53	53					53
Van der Stoklaan 55	2493BX	21415	7.5		56	58	3000	55	54	54	54	54	54	54					54
Van der Stoklaan 57	2493BX	21391	7.5		56	58	3000	55	55	55	55	55	55	55					55
Van der Stoklaan 59	2493BX	21369	7.5		56	57	2700	54	54	54	54	54	54	54					54
Van der Stoklaan 60	2493BE	22000	7.5		53	56	2400	52	52	52	52	52	52	52					52
Van der Stoklaan 61	2493BX	21349	7.5		55	57	2700	54	54	54	54	54	54	54					54
Van der Stoklaan 62	2493BE	22023	7.5		54	56	2400	53	52	52	52	52	52	52					52
Van der Stoklaan 63	2493BX	21330	7.5		55	57	2700	54	54	54	54	54	54	54					54
Van der Stoklaan 64	2493BE	22039	7.5		54	57	2700	53	53	53	53	53	53	53					53
Van der Stoklaan 65	2493BX	21250	7.5		56	57	2700	55	55	55	55	55	55	55					55
Van der Stoklaan 66	2493BE	22064	7.5		54	56	2400	53	53	53	53	53	53	53					53
Van der Stoklaan 67	2493BZ	21161	7.5		57	57	2700	56	56	56	56	56	56	56					56
Van der Stoklaan 68	2493BE	22084	7.5		54	56	2400	53	53	53	53	53	53	53					53
Van der Stoklaan 69	2493BZ	21087	7.5		55	57	2700	54	54	54	54	54	54	54					54
Van der Stoklaan 70	2493BE	22101	7.5		54	56	2400	53	53	52	53	52	52	52					53
Van der Stoklaan 71	2493BZ	21069	7.5		56	57	2700	54	54	54	54	54	54	54					54
Van der Stoklaan 73	2493BZ	21055	7.5		56	57	2700	54	54	54	54	54	54	54					54
Van der Stoklaan 75	2493BZ	21038	7.5		55	57	2700	54	54	54	54	54	54	54					54
Van der Stoklaan 77	2493BZ	21002	7.5		56	57	2700	54	54	54	54	54	54	54					54

Gemeente: 's-Gravenhage

Adres en postcode		ID Rekenmodel	Hoogte	Sanering (AIBIC)	Geluidsbelasting zonder aanvullende maatregelen [dB]	Geluidsbelasting standaard akoestische situatie [dB]	Reductiepunten	Streefwaarde [dB]	Z0440m	Z0540m	Z2542m	Z3542m	Z3543m	Z3544m					Toekomst met geadviseerde maatregel(en) [dB]
Van der Stoklaan 79	2493BZ	20988	7.5		56	57	2700	54	54	54	54	54	54	54					54
Van der Stoklaan 81	2493BZ	20979	7.5		56	57	2700	55	54	54	54	54	54	54					54
Van der Stoklaan 83	2493BZ	20967	7.5		56	57	2700	55	54	54	54	54	54	54					54
Van der Stoklaan 85	2493BZ	20940	7.5		56	57	2700	55	55	55	55	55	55	55					55
Van der Stoklaan 87	2493BZ	20926	7.5		56	57	2700	55	54	54	54	54	54	54					54
Van der Stoklaan 89	2493BZ	20910	7.5		56	57	2700	55	54	54	54	54	54	54					54
Van der Stoklaan 91	2493BZ	20895	7.5		56	57	2700	55	54	54	54	54	54	54					54
Van der Stoklaan 93	2493BZ	20881	7.5		56	57	2700	55	54	54	54	54	54	54					54
Van der Stoklaan 95	2493BZ	20826	7.5		58	58	3000	56	56	56	56	56	56	56					56
Van der Stoklaan 95	2493BZ	20834	7.5		58	58	3000	57	56	56	56	56	56	56					56
Van der Stoklaan 95	2493BZ	20826	4.5		58	59	3300	57	56	56	56	56	56	56					56
Veenweg 117	2493ZC	23222	4.5		50	54	1900	50	49	49	49	49	49	49					49
Veenweg 123	2492ZB	25864	4.5		51	51	1000	50	50	50	49	49	49	49					49
Veenweg 125	2492ZB	26054	7.5		51	52	1300	50	49	49	48	48	48	48					48
Veenweg 127	2492ZB	26163	4.5		51	51	1000	50	48	48	47	47	47	47					47
Veenweg 131	2492ZB	26324	7.5		52	52	1300	50	48	48	48	48	48	48					48
Veenweg 133	2492ZB	27025	7.5		53	53	1600	50	49	49	49	49	49	49					49
Veenweg 135	2492ZB	27132	7.5		53	53	1600	50	47	47	47	47	47	47					47
Veenweg 135	2492ZB	27046	7.5		53	53	1600	50	49	49	49	49	49	49					49
Veenweg 137	2492ZB	27259	4.5		53	53	1600	50	48	47	47	47	47	47					47
Veenweg 190	2492ZA	26281	7.5		50	50	0	50	48	47	47	47	47	47					47
Veenweg 190 A	2492ZA	26411	7.5		51	52	1300	50	48	48	48	48	48	48					48
Veenweg 192	2492ZA	26529	7.5		51	52	1300	50	47	47	46	46	46	46					46
Veenweg 192	2492ZA	26485	4.5		51	51	1000	50	48	48	48	48	48	48					48
Veenweg 192	2492ZA	26485	7.5		51	51	1000	50	48	48	48	48	48	48					48
Veenweg 194	2492ZA	26649	4.5		51	51	1000	50	48	48	48	48	47	47					48
Veenweg 194	2492ZA	26666	4.5		51	51	1000	50	48	48	47	47	47	47					47
Veenweg 194 A	2492ZA	26780	7.5		52	52	1300	50	49	49	48	48	48	48					48
Veenweg 194 B	2492ZA	26865	4.5		53	53	1600	50	49	49	48	48	48	48					48
Veenweg 194 B	2492ZA	26865	7.5		53	53	1600	50	49	49	49	49	48	48					49
Veenweg 196	2492ZA	27085	7.5		52	52	1300	50	48	47	47	47	47	47					47
Veenweg 198	2492ZA	27288	7.5		52	52	1300	50	48	48	47	47	47	47					47
Veenweg 198 A	2492ZA	27365	7.5		52	52	1300	50	48	48	47	47	47	47					47
Veenweg 198 B	2492ZA	27419	7.5		54	54	1900	50	50	50	49	49	49	49					49
Veenweg 200	2492ZA	27474	7.5		54	54	1900	50	50	49	49	49	49	49					49
Veenweg 200 A	2492ZA	27539	7.5		54	54	1900	50	49	49	49	49	49	49					49
Veenweg 200 B	2492ZA	27627	7.5		53	54	1900	50	50	50	49	49	49	49					49
Veenweg 200 B	2492ZA	27683	7.5		53	53	1600	50	48	48	47	47	47	47					47
Veenweg 202	2492ZA	27720	7.5		54	54	1900	50	49	49	49	49	49	49					49
Veenweg 204	2492ZA	27835	7.5		54	54	1900	51	50	50	50	50	50	50					50
Veenweg 206	2492ZA	27985	4.5		50	50	0	50	48	48	48	48	48	48					48
Veenweg 208	2492ZA	28005	7.5		53	53	1600	50	49	49	49	49	49	49					49
Veenweg 210	2492ZA	28013	7.5		53	53	1600	50	50	50	50	50	50	49					50
Voetbalstraat 1	2492VJ	26520	7.5		59	59	3300	55	55	55	55	55	55	55					55
Voetbalstraat 2	2492VJ	26385	7.5		61	61	3900	56	57	56	56	56	56	56					56
Voetbalstraat 3	2492VJ	26496	7.5		59	59	3300	55	55	55	55	55	55	55					55
Voetbalstraat 4	2492VJ	26354	7.5		61	61	3900	56	57	56	56	56	56	56					56
Voetbalstraat 5	2492VJ	26469	7.5		58	58	3000	55	55	55	54	54	54	54					54
Voetbalstraat 6	2492VJ	26331	7.5		61	61	3900	56	57	56	56	56	56	56					56
Voetbalstraat 7	2492VJ	26440	7.5		59	59	3300	55	55	55	55	55	55	55					55
Voetbalstraat 8	2492VJ	26295	7.5		61	61	3900	57	57	57	56	56	56	56					56
Voetbalstraat 9	2492VJ	26408	7.5		60	60	3600	55	56	55	55	55	55	55					55

Gemeente: 's-Gravenhage

Adres en postcode		ID Rekenmodel	Hoogte	Sanering (AIBIC)	Geluidsbelasting zonder aanvullende maatregelen [dB]	Geluidsbelasting standaard akoestische situatie [dB]	Reductiepunten	Streefwaarde [dB]	Z0440m	Z0540m	Z2542m	Z3542m	Z3543m	Z3544m					Toekomst met geadviseerde maatregel(en) [dB]
Voetbalstraat 10	2492VJ	26267	7.5		61	61	3900	57	57	57	56	56	56	56					56
Voetbalstraat 11	2492VJ	26374	7.5		60	60	3600	56	56	56	56	56	56	56					56
Voetbalstraat 12	2492VJ	26235	7.5		61	61	3900	56	56	56	55	55	55	55					55
Voetbalstraat 14	2492VJ	26198	7.5		62	62	4100	57	57	57	57	57	57	56					57
Voetbalstraat 15	2492VJ	26322	7.5		60	60	3600	56	56	55	55	55	55	55					55
Volleybalplein 1	2492VG	26370	7.5		60	60	3600	55	55	54	54	54	54	54					54
Volleybalplein 1	2492VG	26383	7.5		60	60	3600	54	54	54	54	54	54	54					54
Volleybalplein 2	2492VG	26289	7.5		61	61	3900	56	56	55	55	55	55	55					55
Volleybalplein 3	2492VG	26567	7.5		61	61	3900	57	56	56	56	56	56	56					56
Volleybalplein 4	2492VG	26464	7.5		59	59	3300	54	*55*	54	54	54	54	54					54
Volleybalplein 4	2492VG	26309	7.5		59	59	3300	54	*55*	54	54	54	54	54					54
Volleybalplein 6	2492VG	26337	7.5		60	60	3600	54	*55*	54	54	54	54	54					54
Volleybalplein 8	2492VG	29415	7.5		60	60	3600	54	*55*	54	54	54	54	54					54
Volleybalplein 10	2492VG	29406	7.5		60	60	3600	55	*56*	55	55	55	55	55					55
Volleybalplein 12	2492VG	29410	7.5		61	61	3900	56	56	55	55	55	55	55					55
Volleybalplein 14	2492VG	29417	7.5		61	61	3900	55	55	55	55	55	54	54					55
Volleybalplein 16	2492VG	29408	7.5		61	61	3900	55	55	55	55	55	55	54					55
Volleybalplein 18	2492VG	29412	7.5		60	60	3600	53	53	53	53	53	52	52					53
Volleybalplein 18	2492VG	29414	7.5		60	60	3600	54	54	54	54	53	53	53					53
Wartnalaan 2	2493BG	20580	7.5		57	62	4100	57	57	57	57	57	57	57					57
Wartnalaan 4	2493BG	20599	7.5		57	62	4100	57	57	57	57	57	57	57					57
Wartnalaan 6	2493BG	20679	4.5		54	61	3900	54	54	54	54	54	54	54					54
Wartnalaan 6	2493BG	20688	4.5		54	60	3600	54	54	54	54	54	54	54					54
Wartnalaan 6	2493BG	20688	7.5		54	61	3900	53	53	53	53	53	53	53					53
Wartnalaan 8	2493BG	20725	7.5		54	57	2700	53	53	53	53	53	53	53					53
Wartnalaan 10	2493BG	20774	7.5		55	57	2700	54	54	54	54	54	54	54					54
Wartnalaan 12	2493BG	20790	7.5		55	60	3600	54	54	54	54	54	54	54					54
Wartnalaan 14	2493BG	20815	7.5		54	57	2700	53	53	53	53	53	53	53					53
Wartnalaan 16	2493BG	20857	7.5		55	58	3000	55	55	55	55	55	55	55					55
Wartnalaan 18	2493BG	20891	7.5		54	59	3300	54	54	54	54	54	54	54					54
Wartnalaan 18	2493BG	20866	7.5		54	57	2700	53	53	53	53	53	53	53					53
Wartnalaan 20	2493BG	20882	7.5		55	58	3000	55	55	55	55	55	55	55					55
Wartnalaan 22	2493BG	20949	7.5		55	58	3000	55	55	55	55	55	55	55					55
Wartnalaan 24	2493BG	20909	7.5		55	58	3000	55	55	55	55	55	55	55					55
Wartnalaan 24	2493BG	20963	7.5		55	59	3300	55	55	55	55	55	55	55					55
Wartnalaan 26	2493BG	20985	7.5		55	60	3600	55	55	55	55	55	55	55					55
Wartnalaan 28	2493BG	20996	7.5		55	60	3600	55	55	55	55	55	55	55					55
Wartnalaan 30	2493BG	21012	7.5		55	60	3600	55	55	55	55	55	55	55					55
Wartnalaan 32	2493BG	21028	7.5		55	60	3600	55	55	55	55	55	55	55					55
Wartnalaan 34	2493BG	21041	7.5		54	59	3300	54	54	54	54	54	54	54					54
Wartnalaan 36	2493BG	21058	7.5		54	59	3300	54	54	54	54	54	54	54					54
Waterpolostraat 2	2492VD	27048	7.5		62	62	4100	57	56	56	56	56	55	55					56
Waterpolostraat 4	2492VD	27133	7.5		58	58	3000	55	54	54	54	54	54	53					54
Waterpolostraat 6	2492VD	27212	10.5		60	60	3600	55	55	54	54	54	54	54					54
Waterskistraat 1	2492VK	26828	7.5		58	58	3000	52	52	51	51	51	51	51					51
Waterskistraat 2	2492VK	26726	7.5		60	60	3600	55	*56*	55	55	55	55	55					55
Waterskistraat 3	2492VK	26763	7.5		57	57	2700	54	54	54	54	54	54	54					54
Waterskistraat 4	2492VK	26696	7.5		61	61	3900	56	56	55	55	55	55	55					55
Waterskistraat 5	2492VK	26747	7.5		57	57	2700	54	54	54	54	54	54	54					54
Waterskistraat 6	2492VK	26672	7.5		61	61	3900	56	56	56	56	56	55	55					56
Waterskistraat 7	2492VK	26710	7.5		57	57	2700	54	54	54	54	54	54	54					54
Waterskistraat 8	2492VK	26638	7.5		61	61	3900	56	56	56	56	56	55	55					56

Gemeente: 's-Gravenhage

Adres en postcode		ID Rekenmodel	Hoogte	Sanering (AIBIC)	Geluidsbelasting zonder aanvullende maatregelen [dB]	Geluidsbelasting standaard akoestische situatie [dB]	Reductiepunten	Streefwaarde [dB]	Z0440m	Z0540m	Z2542m	Z3542m	Z3543m	Z3544m					Toekomst met geadviseerde maatregel(en) [dB]
Waterskistraat 9	2492VK	26687	7.5		58	58	3000	55	55	54	54	54	54	54					54
Waterskistraat 10	2492VK	26605	7.5		61	61	3900	56	56	56	56	56	55	55					56
Waterskistraat 11	2492VK	26658	7.5		59	59	3300	55	55	55	55	55	54	54					55
Waterskistraat 12	2492VK	26577	7.5		61	61	3900	56	56	56	56	56	55	55					56
Waterskistraat 13	2492VK	26621	7.5		59	59	3300	55	55	54	54	54	54	54					54
Waterskistraat 14	2492VK	26549	7.5		61	61	3900	56	56	56	56	56	56	55					56
Waterskistraat 16	2492VK	26528	7.5		61	61	3900	56	57	56	56	56	56	56					56
Wibo Lanslaan 2	2493AL	20421	7.5		56	57	2700	56	55	55	55	55	55	55					55
Wibo Lanslaan 3	2493AK	20493	7.5		56	57	2700	55	55	55	55	55	55	55					55
Wibo Lanslaan 4	2493AL	20438	7.5		55	56	2400	54	54	54	54	54	54	54					54
Wibo Lanslaan 5	2493AK	20503	7.5		56	57	2700	55	55	55	55	55	55	55					55
Wibo Lanslaan 6	2493AL	20446	7.5		57	57	2700	56	56	56	56	56	56	56					56
Wibo Lanslaan 7	2493AK	20516	7.5		56	57	2700	55	55	55	55	55	55	55					55
Wibo Lanslaan 8	2493AL	20453	7.5		57	58	3000	56	56	56	56	56	56	56					56
Wibo Lanslaan 9	2493AK	20532	7.5		56	57	2700	55	55	55	55	55	55	55					55
Wibo Lanslaan 10	2493AL	20462	7.5		57	58	3000	56	56	56	56	56	56	56					56
Wibo Lanslaan 11	2493AK	20543	7.5		56	57	2700	55	55	55	55	55	55	55					55
Wibo Lanslaan 12	2493AL	20473	7.5		57	57	2700	56	56	56	56	56	56	56					56
Wibo Lanslaan 13	2493AK	20557	10.5		57	57	2700	56	55	55	55	55	55	55					55
Wibo Lanslaan 14	2493AL	20488	7.5		57	57	2700	56	56	56	56	56	56	56					56
Wibo Lanslaan 15	2493AK	20589	10.5		56	56	2400	55	55	55	55	55	55	55					55
Wibo Lanslaan 16	2493AL	20490	7.5		57	57	2700	56	55	55	55	55	55	55					55
Wibo Lanslaan 17	2493AK	20605	7.5		55	56	2400	54	54	54	54	54	54	54					54
Wibo Lanslaan 18	2493AL	20500	7.5		57	57	2700	56	55	55	55	55	55	55					55
Wibo Lanslaan 19	2493AK	20619	7.5		55	56	2400	54	54	54	54	54	54	54					54
Wibo Lanslaan 20	2493AL	20511	7.5		57	57	2700	56	55	55	55	55	55	55					55
Wibo Lanslaan 21	2493AK	20629	7.5		55	56	2400	54	54	54	54	54	54	54					54
Wibo Lanslaan 22	2493AL	20527	7.5		57	58	3000	56	56	56	56	56	56	56					56
Wibo Lanslaan 23	2493AK	20641	7.5		55	56	2400	54	54	54	54	54	54	54					54
Wibo Lanslaan 24	2493AL	20539	7.5		57	58	3000	56	56	56	56	56	56	56					56
Wibo Lanslaan 25	2493AK	20653	7.5		56	56	2400	55	54	54	54	54	54	54					54
Wibo Lanslaan 26	2493AL	20556	7.5		57	58	3000	56	56	56	56	56	56	56					56
Wibo Lanslaan 27	2493AK	20667	7.5		56	57	2700	55	55	55	55	55	55	55					55
Wibo Lanslaan 28	2493AL	20572	7.5		57	58	3000	56	56	56	56	56	56	56					56
Wibo Lanslaan 29	2493AK	20684	7.5		56	57	2700	55	55	55	55	55	55	55					55
Wibo Lanslaan 30	2493AL	20584	7.5		57	58	3000	56	56	56	56	56	56	56					56
Wibo Lanslaan 31	2493AK	20697	7.5		56	57	2700	55	55	55	55	55	55	55					55
Wibo Lanslaan 32	2493AL	20592	7.5		57	58	3000	56	56	56	56	56	56	56					56
Wibo Lanslaan 33	2493AK	20711	7.5		56	57	2700	55	55	55	55	55	55	55					55
Wibo Lanslaan 33	2493AK	20711	10.5		56	57	2700	55	55	55	55	55	55	55					55
Wibo Lanslaan 34	2493AL	20608	7.5		57	58	3000	56	56	56	56	56	56	56					56
Wibo Lanslaan 35	2493AK	20786	7.5		57	57	2700	56	56	56	56	56	56	56					56
Wibo Lanslaan 36	2493AL	20648	7.5		55	56	2400	54	54	54	54	54	54	54					54
Wibo Lanslaan 37	2493AK	20797	7.5		56	57	2700	55	55	55	55	55	55	55					55
Wibo Lanslaan 38	2493AL	20631	7.5		57	58	3000	56	56	56	56	56	56	56					56
Wibo Lanslaan 39	2493AK	20807	7.5		57	57	2700	56	56	56	56	56	56	56					56
Wibo Lanslaan 40	2493AL	20709	7.5		57	58	3000	56	56	56	56	56	56	56					56
Wibo Lanslaan 41	2493AK	20819	7.5		57	58	3000	56	56	56	56	56	56	56					56
Wibo Lanslaan 42	2493AL	20723	7.5		57	58	3000	56	56	56	56	56	56	56					56
Wibo Lanslaan 43	2493AK	20832	7.5		57	58	3000	56	56	56	56	56	56	56					56
Wibo Lanslaan 44	2493AL	20740	7.5		57	58	3000	56	56	56	56	56	56	56					56
Wibo Lanslaan 45	2493AK	20850	7.5		57	58	3000	56	56	56	56	56	56	56					56

Gemeente: 's-Gravenhage

Adres en postcode		ID Rekenmodel	Hoogte	Sanering (A/B/C)	Geluidsbelasting zonder aanvullende maatregelen [dB]	Geluidsbelasting standaard akoestische situatie [dB]	Reductiepunten	Streefwaarde [dB]	Z0440m	Z0540m	Z2542m	Z3542m	Z3543m	Z3544m					Toekomst met geadviseerde maatregel(en) [dB]
Wibo Lanslaan 46	2493AL	20752	7.5		58	58	3000	56	56	56	56	56	56	56					56
Wibo Lanslaan 47	2493AK	20863	7.5		57	58	3000	56	56	56	56	56	56	56					56
Wibo Lanslaan 48	2493AL	20766	7.5		57	58	3000	56	56	56	56	56	56	56					56
Wibo Lanslaan 50	2493AL	20773	7.5		57	58	3000	56	56	56	56	56	56	56					56
Wibo Lanslaan 50	2493AL	20779	7.5		57	58	3000	56	56	56	56	56	56	56					56
Wibo Lanslaan 52	2493AL	20787	7.5		57	58	3000	56	56	56	56	56	56	56					56
Wielerbaan 2	2492WG	27101	7.5		57	57	2700	51	51	50	50	50	50	50					50
Wielerbaan 4	2492WG	27123	7.5		56	56	2400	50	50	49	49	49	49	49					49
Wielerbaan 6	2492WG	27143	7.5		56	56	2400	50	50	49	49	49	49	49					49
Wielerbaan 8	2492WG	27164	7.5		56	56	2400	51	50	50	50	50	50	50					50
Wielerbaan 8	2492WG	27152	7.5		56	56	2400	50	50	50	49	49	49	49					49
Wielerbaan 10	2492WG	27183	7.5		56	56	2400	50	50	50	50	50	50	50					50
Wielerbaan 12	2492WG	27203	7.5		56	56	2400	51	51	50	50	50	50	50					50
Wielerbaan 14	2492WG	27216	7.5		55	55	2100	51	51	50	50	50	50	50					50
Wielerbaan 16	2492WG	27196	7.5		56	56	2400	52	52	52	52	52	52	52					52
Wielerbaan 18	2492WG	27213	7.5		56	56	2400	53	53	52	52	52	52	52					52
Wielerbaan 20	2492WG	27228	7.5		56	57	2700	52	52	52	52	52	52	52					52
Wielerbaan 22	2492WG	27309	7.5		57	57	2700	53	53	52	52	52	52	52					52
Wielerbaan 24	2492WG	27316	7.5		57	57	2700	52	52	52	52	52	52	51					52
Wielerbaan 26	2492WG	27329	7.5		56	56	2400	52	52	51	51	51	51	51					51
Wielerbaan 28	2492WG	27344	7.5		56	56	2400	52	52	52	51	51	51	51					51
Wielerbaan 30	2492WG	27359	7.5		56	56	2400	52	52	52	52	52	52	52					52
Wielerbaan 32	2492WG	27379	7.5		57	57	2700	53	53	53	52	52	52	52					52
Wielerbaan 34	2492WG	27394	7.5		57	57	2700	53	53	52	52	52	52	52					52
Wielerbaan 36	2492WG	27507	7.5		56	56	2400	50	*51*	50	50	50	50	50					50
Wielerbaan 38	2492WG	27522	7.5		56	56	2400	51	51	50	50	50	50	50					50
Wielerbaan 40	2492WG	27540	7.5		55	55	2100	50	50	50	50	50	50	50					50
Wielerbaan 42	2492WG	27552	7.5		55	55	2100	50	50	49	49	49	49	49					49
Willem Hanegraaflaan 1	2493BP	20869	7.5		56	57	2700	55	55	55	55	55	55	55					55
Willem Hanegraaflaan 3	2493BP	20883	7.5		56	58	3000	56	56	56	56	56	56	56					56
Willem Hanegraaflaan 5	2493BP	20896	7.5		56	58	3000	56	55	55	55	55	55	55					55
Willem Hanegraaflaan 7	2493BP	20911	7.5		56	58	3000	56	56	56	56	56	56	56					56
Willem Hanegraaflaan 9	2493BP	20924	7.5		57	58	3000	56	56	56	56	56	56	56					56
Willem Hanegraaflaan 11	2493BP	20937	7.5		57	58	3000	56	56	56	56	56	56	56					56
Willem Hanegraaflaan 13	2493BP	20972	7.5		57	58	3000	56	56	56	56	56	56	56					56
Willem Hanegraaflaan 15	2493BP	20981	7.5		57	58	3000	56	56	56	56	56	56	56					56
Willem Hanegraaflaan 17	2493BP	20993	7.5		57	58	3000	56	56	56	56	56	56	56					56
Willem Hanegraaflaan 19	2493BP	21005	7.5		57	58	3000	56	56	56	56	56	56	56					56
Willem Hanegraaflaan 21	2493BP	21024	7.5		57	58	3000	56	56	56	56	56	56	56					56
Willem Hanegraaflaan 23	2493BP	21039	7.5		56	58	3000	56	56	56	56	56	56	56					56
Willem Hanegraaflaan 25	2493BP	21054	7.5		56	58	3000	56	56	56	56	56	56	56					56
Willem Hanegraaflaan 27	2493BP	21091	7.5		56	58	3000	56	55	55	55	55	55	55					55
Willem Hanegraaflaan 29	2493BP	21104	7.5		56	58	3000	56	56	56	56	56	56	55					56
Willem Hanegraaflaan 31	2493BP	21122	7.5		56	58	3000	56	55	55	55	55	55	55					55
Willem Hanegraaflaan 33	2493BP	21136	7.5		56	58	3000	55	55	55	55	55	55	55					55
Willem Hanegraaflaan 35	2493BP	21155	7.5		56	58	3000	55	55	55	55	55	55	55					55
Willem Hanegraaflaan 37	2493BP	21177	7.5		56	58	3000	55	55	55	55	55	55	55					55
Willem Hanegraaflaan 39	2493BP	21200	7.5		56	57	2700	55	55	55	55	55	55	55					55
Willem Hanegraaflaan 41	2493BP	21220	7.5		57	58	3000	56	56	56	56	56	56	56					56
Willem Hanegraaflaan 43	2493BP	21235	7.5		57	58	3000	56	56	56	56	56	56	56					56
Willem Hanegraaflaan 45	2493BP	21251	7.5		57	58	3000	56	56	56	56	56	56	56					56
Willem Hanegraaflaan 47	2493BP	21265	7.5		57	58	3000	56	56	56	56	56	56	56					56

Gemeente: 's-Gravenhage

Adres en postcode		ID Rekenmodel	Hoogte	Sanering (AIBIC)	Geluidsbelasting zonder aanvullende maatregelen [dB]	Geluidsbelasting standaard akoestische situatie [dB]	Reductiepunten	Streefwaarde [dB]	Z0440m	Z0540m	Z2542m	Z3542m	Z3543m	Z3544m					Toekomst met geadviseerde maatregel(en) [dB]
Willem Hanegraaflaan 49	2493BP	21286	7.5		57	58	3000	56	56	56	56	56	56	56					56
Willem Hanegraaflaan 51	2493BP	21309	7.5		57	58	3000	56	56	56	56	56	56	56					56
Willem van Nieuwenhuizenlaan 2	2493CC	21421	7.5		53	56	2400	52	52	52	52	52	52	52					52
Willem van Nieuwenhuizenlaan 4	2493CC	21482	7.5		52	57	2700	51	51	51	51	51	51	51					51
Willem van Nieuwenhuizenlaan 6	2493CC	21508	7.5		54	56	2400	53	53	53	53	53	53	53					53
Willem van Nieuwenhuizenlaan 8	2493CC	21560	7.5		52	57	2700	51	51	51	51	51	51	51					51
Willem van Nieuwenhuizenlaan 10	2493CC	21575	7.5		54	56	2400	53	53	53	53	53	53	53					53
Willem van Nieuwenhuizenlaan 12	2493CC	21645	7.5		53	57	2700	53	52	52	52	52	52	52					52
Willem van Nieuwenhuizenlaan 14	2493CC	21670	7.5		54	56	2400	53	53	53	53	53	53	53					53
Willem van Nieuwenhuizenlaan 16	2493CC	21720	7.5		53	57	2700	53	52	52	52	52	52	52					52
Willem van Nieuwenhuizenlaan 18	2493CC	21713	7.5		55	56	2400	54	54	54	54	54	54	54					54
Willem van Nieuwenhuizenlaan 20	2493CC	21770	7.5		55	57	2700	54	54	54	54	54	54	54					54
Willem van Nieuwenhuizenlaan 22	2493CC	21852	7.5		53	57	2700	52	52	52	52	52	52	52					52
Willem van Nieuwenhuizenlaan 22	2493CC	21798	7.5		53	55	2100	53	52	52	52	52	52	52					52
Willem van Nieuwenhuizenlaan 24	2493CC	21866	7.5		55	57	2700	54	54	54	54	54	54	54					54
Willem van Nieuwenhuizenlaan 26	2493CC	21943	7.5		53	56	2400	53	52	52	52	52	52	52					52
Willem van Nieuwenhuizenlaan 26	2493CC	21931	7.5		53	56	2400	52	52	52	52	52	52	52					52
Willem van Nieuwenhuizenlaan 28	2493CC	21936	7.5		55	56	2400	54	54	54	54	54	54	54					54
Zaagjesingel 1	2492SM	27441	7.5		51	51	1000	50	48	48	48	48	48	48					48
Zaagjesingel 2	2492SM	27509	7.5		50	51	1000	50	49	49	49	49	49	49					49
Zaagjesingel 3	2492SM	27509	7.5		50	51	1000	50	49	49	49	49	49	49					49
Zandberglaan 2	2493BJ	20479	7.5		56	61	3900	55	55	55	55	55	55	55					55
Zandberglaan 3	2493BH	20625	7.5		53	58	3000	53	53	53	53	53	53	53					53
Zandberglaan 3	2493BH	20622	7.5		53	58	3000	53	53	53	53	53	53	53					53
Zandberglaan 4	2493BJ	20475	7.5		56	59	3300	56	55	55	55	55	55	55					55
Zandberglaan 5	2493BH	20635	7.5		54	57	2700	53	53	53	53	53	53	53					53
Zandberglaan 6	2493BJ	20491	7.5		56	59	3300	56	56	56	56	56	56	56					56
Zandberglaan 7	2493BH	20649	7.5		54	57	2700	53	53	53	53	53	53	53					53
Zandberglaan 8	2493BJ	20505	7.5		56	58	3000	56	56	56	56	56	56	56					56
Zandberglaan 9	2493BH	20661	7.5		55	58	3000	54	54	54	54	54	54	54					54
Zandberglaan 10	2493BJ	20515	7.5		56	59	3300	56	56	56	56	56	56	56					56
Zandberglaan 11	2493BH	20676	7.5		55	57	2700	55	55	55	55	55	55	55					55
Zandberglaan 12	2493BJ	20531	7.5		55	59	3300	55	55	55	55	55	55	55					55
Zandberglaan 13	2493BH	20750	7.5		54	57	2700	54	54	54	54	54	54	54					54
Zandberglaan 14	2493BJ	20538	7.5		54	58	3000	54	54	54	54	54	54	54					54
Zandberglaan 15	2493BH	20795	7.5		54	57	2700	54	54	54	54	54	54	54					54
Zandberglaan 15	2493BH	20765	7.5		54	57	2700	54	54	54	54	54	54	54					54
Zandberglaan 16	2493BJ	20562	7.5		54	57	2700	54	54	54	54	54	54	54					54
Zandberglaan 18	2493BJ	20567	7.5		54	58	3000	54	54	54	54	54	54	54					54
Zandberglaan 19	2493BH	20816	7.5		54	57	2700	53	53	53	53	53	53	53					53
Zandberglaan 20	2493BJ	20617	7.5		53	58	3000	52	52	52	52	52	52	52					52
Zandberglaan 22	2493BJ	20626	7.5		53	58	3000	53	53	53	53	53	53	53					53
Zandberglaan 23	2493BH	20845	7.5		54	56	2400	53	53	53	53	53	53	53					53
Zandberglaan 24	2493BJ	20638	7.5		54	58	3000	53	53	53	53	53	53	53					53
Zandberglaan 25	2493BH	20852	7.5		54	55	2100	53	53	53	53	53	53	53					53
Zandberglaan 26	2493BJ	20670	7.5		55	58	3000	54	54	54	54	54	54	54					54
Zandberglaan 27	2493BH	20889	7.5		54	57	2700	54	54	54	54	54	54	54					54
Zandberglaan 28	2493BJ	20715	7.5		54	58	3000	54	54	54	54	54	54	54					54
Zandberglaan 29	2493BH	20904	7.5		55	57	2700	54	54	54	54	54	54	54					54
Zandberglaan 31	2493BH	20916	7.5		55	57	2700	54	54	54	54	54	54	54					54
Zandberglaan 32	2493BJ	20745	7.5		55	58	3000	54	54	54	54	54	54	54					54
Zandberglaan 33	2493BH	20931	7.5		55	57	2700	55	55	55	55	55	55	55					55

Gemeente: 's-Gravenhage

Adres en postcode		ID Rekenmodel	Hoogte	Sanering (A/B/C)	Geluidsbelasting zonder aanvullende maatregelen [dB]	Geluidsbelasting standaard akoestische situatie [dB]	Reductiepunten	Streefwaarde [dB]	Z0440m	Z0540m	Z2542m	Z3542m	Z3543m	Z3544m					Toekomst met geadviseerde maatregel(en) [dB]
Zandberglaan 34	2493BJ	20756	7.5		55	57	2700	54	54	54	54	54	54	54					54
Zandberglaan 35	2493BH	20946	7.5		55	57	2700	55	55	55	55	55	55	55					55
Zandberglaan 36	2493BJ	20730	7.5		55	57	2700	54	54	54	54	54	54	54					54
Zandberglaan 44	2493BJ	20833	7.5		55	57	2700	54	54	54	54	54	54	54					54
Zandberglaan 46	2493BJ	20846	7.5		54	57	2700	54	54	54	54	54	54	54					54
Zandberglaan 48	2493BJ	20822	7.5		55	57	2700	55	55	55	55	55	55	55					55
Zevensterveld 1	2492LG	24494	4.5		50	50	0	50	49	48	48	48	48	48					48
Zevensterveld 2	2492LG	24318	7.5		54	54	1900	51	51	51	51	51	51	51					51
Zevensterveld 3	2492LG	24372	4.5		51	51	1000	50	49	49	49	49	49	49					49
Zevensterveld 4	2492LG	24278	7.5		54	54	1900	51	51	51	51	51	51	51					51
Zevensterveld 5	2492LG	24372	4.5		51	51	1000	50	49	49	49	49	49	49					49
Zevensterveld 6	2492LG	24237	7.5		54	54	1900	51	51	51	51	51	51	51					51
Zevensterveld 7	2492LG	24333	4.5		50	50	0	50	49	49	49	48	48	48					48
Zevensterveld 8	2492LG	24159	7.5		54	54	1900	51	51	51	51	51	51	51					51
Zevensterveld 10	2492LG	24118	7.5		54	54	1900	52	52	51	51	51	51	51					51
Zevensterveld 12	2492LG	24076	7.5		54	54	1900	51	52	51	51	51	51	51					51
Zevensterveld 14	2492LG	23993	7.5		54	54	1900	52	52	52	52	52	52	52					52
Zevensterveld 16	2492LG	23948	7.5		54	54	1900	52	52	52	52	52	52	52					52
Zevensterveld 18	2492LG	23897	7.5		55	55	2100	52	52	52	52	52	52	52					52
Zuringveld 1	2492LJ	25237	4.5		52	52	1300	50	50	50	50	50	50	50					50
Zuringveld 2	2492LJ	24964	4.5		51	51	1000	50	49	49	49	49	49	49					49
Zuringveld 3	2492LJ	25201	4.5		51	51	1000	50	49	49	49	49	49	49					49
Zuringveld 4	2492LJ	24929	4.5		51	51	1000	50	49	49	49	49	49	49					49
Zuringveld 5	2492LJ	25155	4.5		51	51	1000	50	49	49	49	49	49	49					49
Zuringveld 6	2492LJ	24931	4.5		51	51	1000	50	49	49	49	49	49	49					49
Zuringveld 6	2492LJ	24894	4.5		51	51	1000	50	49	49	49	49	49	49					49
Zuringveld 7	2492LJ	25118	4.5		51	51	1000	50	49	49	49	49	49	49					49
Zuringveld 8	2492LJ	24931	4.5		51	51	1000	50	49	49	49	49	49	49					49

OTB A4 Haaglanden - N14

Gemeente: Delft

Adres en postcode		ID Rekenmodel	Hoogte	Sanering (A|B|C)	Geluidsbelasting zonder aanvullende maatregelen [dB]	Geluidsbelasting standaard akoestische situatie [dB]	Reductiepunten	Streefwaarde [dB]	H44m	H54m	H65m	H75m							Toekomst met geadviseerde maatregel(en) [dB]
Arkesteijntuinen 1	2614MZ	2565	7.5		50	52	1300	50	49	49	49	48							49
Arkesteijntuinen 3	2614MZ	2538	7.5		51	53	1600	50	50	49	49	48							49
Arkesteijntuinen 5	2614MZ	2538	7.5		51	53	1600	50	50	49	49	48							49
Arkesteijntuinen 7	2614MZ	2502	7.5		51	53	1600	50	50	49	49	48							48
Arkesteijntuinen 9	2614MZ	2502	7.5		51	53	1600	50	50	49	49	48							48
Arkesteijntuinen 11	2614MZ	2465	7.5		52	54	1900	50	50	49	49	48							49
Arkesteijntuinen 13	2614MZ	2459	7.5		51	54	1900	50	50	50	49	48							49
Arkesteijntuinen 13	2614MZ	2458	7.5		51	53	1600	50	50	49	49	48							49
Arkesteijntuinen 15	2614MZ	2440	7.5		51	54	1900	50	50	50	50	49							49
Arkesteijntuinen 17	2614MZ	2417	7.5		52	55	2100	50	*51*	*51*	50	49							50
Arkesteijntuinen 17	2614MZ	2445	7.5		52	54	1900	50	50	50	49	48							49
Bartoutszate 1	2614MK	2764	7.5		48	51	1000	50	47	46	46	45							46
Bartoutszate 3	2614MK	2793	7.5		48	51	1000	50	47	47	46	45							46
Bartoutszate 5	2614MK	2825	7.5		49	51	1000	50	47	47	46	45							46
Bartoutszate 7	2614MK	2856	7.5		48	51	1000	50	47	47	46	45							46
Bartoutszate 9	2614MK	2885	7.5		48	51	1000	50	47	47	46	46							46
Bartoutszate 11	2614MK	2916	7.5		48	51	1000	50	48	47	47	45							46
Bartoutszate 13	2614MK	2948	7.5		48	51	1000	50	48	47	47	46							47
Bartoutszate 15	2614MK	2976	7.5		48	51	1000	50	48	47	47	46							47
Bartoutszate 17	2614MK	3012	7.5		49	51	1000	50	48	47	47	46							47
Bartoutszate 19	2614MK	3056	7.5		48	50	0	50	47	47	46	45							46
Bartoutszate 21	2614MK	3078	7.5		49	52	1300	50	48	47	47	46							47
Bartoutszate 23	2614MK	3121	7.5		49	51	1000	50	47	47	46	45							46
Bartoutszate 25	2614MK	3146	7.5		49	52	1300	50	48	47	47	46							47
Bartoutszate 27	2614MK	3186	7.5		48	50	0	50	47	47	47	46							47
Bartoutszate 29	2614MK	3186	7.5		48	50	0	50	47	47	47	46							47
Bartoutszate 31	2614MK	3250	7.5		49	52	1300	50	48	48	47	46							47
Bartoutszate 32	2614MK	3440	7.5		49	51	1000	50	47	46	46	45							46
Bartoutszate 34	2614MK	3401	7.5		49	52	1300	50	48	47	46	46							46
Bartoutszate 36	2614MK	3384	7.5		49	52	1300	50	48	47	47	46							47
Bartoutszate 38	2614MK	3342	7.5		49	52	1300	50	47	47	46	46							46
Bartoutszate 40	2614MK	3359	7.5		49	52	1300	50	48	47	46	46							46
Bartoutszate 42	2614MK	3293	7.5		49	52	1300	50	48	47	47	46							47
Broederstiende 1	2614MG	2317	4.5		47	50	0	50	45	44	43	42							43
Broederstiende 3	2614MG	2317	4.5		47	50	0	50	45	44	43	42							43
Broederstiende 5	2614MG	2317	4.5		47	50	0	50	45	44	43	42							43
Broederstiende 7	2614MG	2317	4.5		47	50	0	50	45	44	43	42							43
Broederstiende 9	2614MG	2317	4.5		47	50	0	50	45	44	43	42							43
Broederstiende 11	2614MG	2266	4.5		49	52	1300	50	47	47	46	45							46
Broederstiende 13	2614MG	2296	7.5		50	53	1600	50	48	48	47	46							47
Broederstiende 15	2614MG	2306	7.5		50	53	1600	50	48	48	47	46							47
Broederstiende 17	2614MG	2315	7.5		50	53	1600	50	48	48	47	46							47
Broederstiende 19	2614MG	2328	7.5		50	53	1600	50	48	48	47	46							47
Broederstiende 21	2614MG	2345	7.5		50	53	1600	50	48	48	47	46							47
Broederstiende 23	2614MG	2358	4.5		50	53	1600	50	48	47	46	46							47
Broederstiende 23	2614MG	2358	7.5		50	53	1600	50	48	48	47	46							47
Broederstiende 25	2614MG	2373	4.5		50	53	1600	50	48	47	47	46							47

Gemeente: Delft

Adres en postcode		ID Rekenmodel	Hoogte	Sanering (A|B|C)	Geluidsbelasting zonder aanvullende maatregelen [dB]	Geluidsbelasting standaard akoestische situatie [dB]	Reductiepunten	Streefwaarde [dB]	H44m	H54m	H65m	H75m							Toekomst met geadviseerde maatregel(en) [dB]
Broederstiende 25	2614MG	2373	7.5		50	53	1600	50	48	48	47	46							47
Broederstiende 27	2614MG	2386	7.5		50	53	1600	50	48	48	47	46							48
Dijkshoornseweg 138	2614KD	4425	10.5		50	52	1300	50	48	47	47	46							47
Dijkshoornseweg 141	2614KC	4368	7.5		48	50	0	50	46	46	45	44							45
Dijkshoornseweg 142	2614KD	4290	7.5		51	54	1900	50	49	48	47	46							47
Dijkshoornseweg 143	2614KC	4333	7.5		48	51	1000	50	47	46	46	45							46
Dijkshoornseweg 144	2614KD	4235	4.5		47	50	0	50	46	45	44	44							44
Dijkshoornseweg 145	2614KC	4283	7.5		48	51	1000	50	46	45	45	44							45
Dijkshoornseweg 146	2614KD	4138	7.5		50	53	1600	50	48	47	46	46							46
Dijkshoornseweg 146 C	2614KD	4053	7.5		50	53	1600	50	48	47	46	45							46
Dijkshoornseweg 146 D	2614KD	4100	7.5		49	52	1300	50	48	47	47	46							47
Dijkshoornseweg 146 E	2614KD	4100	7.5		49	52	1300	50	48	47	47	46							47
Dijkshoornseweg 146 F	2614KD	4100	7.5		49	52	1300	50	48	47	47	46							47
Dijkshoornseweg 146 G	2614KD	4100	7.5		49	52	1300	50	48	47	47	46							47
Dijkshoornseweg 147	2614KC	4275	7.5		48	51	1000	50	46	46	45	45							45
Dijkshoornseweg 148	2614KD	3869	7.5		51	53	1600	50	49	49	48	47							48
Dijkshoornseweg 149	2614KC	4261	7.5		47	50	0	50	46	45	45	45							45
Dijkshoornseweg 150	2614KD	3843	7.5		51	53	1600	50	49	48	48	47							48
Dijkshoornseweg 151	2614KC	4242	7.5		48	51	1000	50	46	46	45	44							45
Dijkshoornseweg 153	2614KC	4214	7.5		49	51	1000	50	47	47	46	45							46
Dijkshoornseweg 154	2614KD	3787	7.5		50	53	1600	50	48	47	47	46							46
Dijkshoornseweg 155	2614KC	4195	7.5		48	51	1000	50	47	47	46	45							46
Dijkshoornseweg 156	2614KD	3804	7.5		50	53	1600	50	49	48	47	46							47
Dijkshoornseweg 156	2614KD	3770	7.5		50	53	1600	50	49	48	47	47							47
Dijkshoornseweg 157	2614KC	4213	7.5		47	50	0	50	47	46	46	45							46
Dijkshoornseweg 159	2614KC	4188	7.5		49	52	1300	50	48	47	47	46							47
Dijkshoornseweg 165	2614KC	4077	4.5		47	50	0	50	45	45	44	44							44
Dijkshoornseweg 169	2614KC	4046	7.5		50	53	1600	50	49	48	47	47							47
Dijkshoornseweg 171	2614KC	3986	7.5		50	53	1600	50	48	48	47	46							47
Dijkshoornseweg 173	2614KC	3993	7.5		50	53	1600	50	49	48	47	46							47
Dijkshoornseweg 175	2614KC	3988	7.5		51	53	1600	50	49	48	48	47							47
Dijkshoornseweg 181	2614KC	3894	7.5		48	51	1000	50	46	46	45	45							45
Dijkshoornseweg 183	2614KC	3821	7.5		48	51	1000	50	47	47	46	46							46
Dijkshoornseweg 193	2614KC	3837	4.5		47	50	0	50	46	45	45	44							44
Dijkshoornseweg 195	2614KC	3824	4.5		47	50	0	50	46	45	45	44							44
Dijkshoornseweg 199	2614KC	3802	7.5		51	53	1600	50	49	48	47	47							47
Dijkshoornseweg 201	2614KC	3790	7.5		51	53	1600	50	49	48	48	47							47
Dijkshoornseweg 203	2614KC	3749	4.5		47	50	0	50	46	45	45	45							45
Dijkshoornseweg 205	2614KC	3768	4.5		47	50	0	50	46	46	45	45							45
Dijkshoornseweg 207	2614KC	3664	7.5		51	54	1900	50	49	49	48	47							48
Dijkshoornseweg 209	2614KC	3567	4.5		48	51	1000	50	46	45	45	44							45
Dijkshoornseweg 213	2614KC	3484	10.5		52	55	2100	50	50	49	48	47							48
Dijkshoornseweg 213	2614KC	3484	7.5		52	55	2100	50	50	49	48	47							48
Eijgenraamtuinen 1	2614MX	2347	7.5		51	54	1900	50	49	49	48	47							48
Eijgenraamtuinen 3	2614MX	2336	7.5		51	54	1900	50	50	49	48	48							48
Eijgenraamtuinen 5	2614MX	2316	7.5		51	54	1900	50	50	49	48	48							48
Eijgenraamtuinen 7	2614MX	2312	7.5		51	53	1600	50	50	49	49	48							49
Eijgenraamtuinen 9	2614MX	2299	7.5		52	54	1900	50	50	50	49	48							49
Eijgenraamtuinen 11	2614MX	2286	7.5		51	54	1900	50	50	50	49	48							49
Eijgenraamtuinen 13	2614MX	2273	7.5		52	55	2100	50	*51*	50	49	48							49
Eijgenraamtuinen 15	2614MX	2257	7.5		52	55	2100	50	*51*	50	49	48							49
Eijgenraamtuinen 17	2614MX	2244	7.5		53	55	2100	50	*51*	50	49	48							49

Gemeente: Delft

Adres en postcode		ID Rekenmodel	Hoogte	Sanering (AIBIC)	Geluidsbelasting zonder aanvullende maatregelen [dB]	Geluidsbelasting standaard akoestische situatie [dB]	Reductiepunten	Streefwaarde [dB]	H44m	H54m	H65m	H75m							Toekomst met geadviseerde maatregel(en) [dB]
Glaskloksingel 2	2614SJ	4827	7.5		49	52	1300	50	47	46	46	45							46
Glaskloksingel 59	2614SJ	5682	7.5		48	50	0	50	45	45	44	43							44
Glaskloksingel 61	2614SJ	5682	7.5		48	50	0	50	45	45	44	43							44
Groene Zoom 1	2614TT	5782	7.5		48	51	1000	50	46	45	45	44							44
Groene Zoom 2	2614TT	5774	7.5		48	51	1000	50	45	45	44	44							44
Groene Zoom 3	2614TT	5765	7.5		48	51	1000	50	46	45	45	44							45
Groene Zoom 4	2614TT	5755	7.5		48	51	1000	50	46	45	45	45							45
Groene Zoom 5	2614TT	5742	7.5		48	51	1000	50	46	45	45	44							45
Groene Zoom 6	2614TT	5734	7.5		48	50	0	50	46	45	45	44							45
Groene Zoom 7	2614TT	5728	7.5		48	50	0	50	46	46	45	45							45
Groene Zoom 8	2614TT	5721	7.5		47	50	0	50	46	46	45	45							45
Groene Zoom 9	2614TT	5721	7.5		47	50	0	50	46	46	45	45							45
Groene Zoom 10	2614TT	5597	7.5		48	51	1000	50	47	46	45	45							45
Groene Zoom 11	2614TT	5587	7.5		48	51	1000	50	47	46	45	45							45
Groene Zoom 12	2614TT	5575	7.5		48	51	1000	50	47	46	45	45							45
Groene Zoom 13	2614TT	5564	7.5		48	51	1000	50	47	46	46	45							46
Groene Zoom 14	2614TT	5548	7.5		48	51	1000	50	47	46	46	45							45
Groene Zoom 15	2614TT	5535	7.5		49	51	1000	50	47	46	45	45							45
Groene Zoom 16	2614TT	5524	7.5		49	52	1300	50	47	46	46	45							45
Groene Zoom 17	2614TT	5513	7.5		49	52	1300	50	47	46	46	45							46
Groene Zoom 18	2614TT	5498	7.5		49	52	1300	50	47	46	46	45							46
Groene Zoom 19	2614TT	5487	7.5		49	52	1300	50	47	47	46	46							46
Groene Zoom 20	2614TT	5474	7.5		49	52	1300	50	47	47	46	46							46
Groene Zoom 21	2614TT	5462	7.5		49	52	1300	50	47	47	46	46							46
Groene Zoom 22	2614TT	5444	7.5		49	51	1000	50	47	47	46	46							46
Groene Zoom 23	2614TT	5423	7.5		49	51	1000	50	47	47	46	45							46
Groene Zoom 24	2614TT	5403	7.5		48	51	1000	50	47	47	46	46							46
Groene Zoom 25	2614TT	5388	7.5		48	51	1000	50	47	46	46	45							46
Groene Zoom 26	2614TT	5370	7.5		48	50	0	50	46	46	45	45							45
Groene Zoom 27	2614TT	5463	7.5		48	50	0	50	46	46	46	45							45
Groeneveld 2	2614MD	2643	10.5		50	53	1600	50	49	48	48	47							48
Groeneveld 2	2614MD	2643	7.5		50	53	1600	50	49	48	47	47							48
Groeneveld 4	2614MD	2625	10.5		50	53	1600	50	49	48	47	47							48
Groeneveld 4	2614MD	2625	7.5		50	53	1600	50	48	48	47	46							47
Groeneveld 6	2614MD	2613	7.5		50	53	1600	50	49	48	47	46							48
Groeneveld 6	2614MD	2613	10.5		50	53	1600	50	49	48	48	47							48
Groeneveld 8	2614MD	2600	10.5		50	53	1600	50	49	48	47	47							48
Groeneveld 8	2614MD	2600	7.5		50	53	1600	50	49	48	47	47							48
Groeneveld 10	2614MD	2572	7.5		50	53	1600	50	48	48	47	46							48
Groeneveld 10	2614MD	2572	10.5		50	53	1600	50	49	48	47	47							48
Groeneveld 12	2614MD	2558	10.5		50	53	1600	50	49	48	47	47							48
Groeneveld 12	2614MD	2558	7.5		50	53	1600	50	49	48	48	47							48
Groeneveld 14	2614MD	2542	10.5		50	53	1600	50	49	48	48	47							48
Groeneveld 14	2614MD	2542	7.5		50	53	1600	50	49	48	48	47							48
Groeneveld 16	2614MD	2524	7.5		50	53	1600	50	49	48	48	47							48
Groeneveld 16	2614MD	2524	10.5		50	53	1600	50	49	48	48	47							48
Groeneveld 18	2614MD	2507	10.5		50	53	1600	50	49	48	48	47							48
Groeneveld 18	2614MD	2507	7.5		50	53	1600	50	49	48	47	47							48
Groeneveld 20	2614MD	2493	10.5		50	53	1600	50	49	48	48	47							48
Groeneveld 20	2614MD	2493	7.5		50	53	1600	50	48	48	47	46							47
Groeneveld 22	2614MD	2483	7.5		50	53	1600	50	48	48	47	46							47
Groeneveld 22	2614MD	2483	10.5		50	53	1600	50	49	48	48	47							48

Gemeente: Delft

Adres en postcode		ID Rekenmodel	Hoogte	Sanering (AIBIC)	Geluidsbelasting zonder aanvullende maatregelen [dB]	Geluidsbelasting standaard akoestische situatie [dB]	Reductiepunten	Streefwaarde [dB]	H44m	H54m	H65m	H75m							Toekomst met geadviseerde maatregel(en) [dB]
Groeneveld 24	2614MD	2469	7.5		50	53	1600	50	48	48	47	46							47
Groeneveld 24	2614MD	2469	10.5		50	53	1600	50	49	48	48	47							48
Groeneveld 26	2614MD	2452	7.5		50	53	1600	50	48	48	47	46							47
Groeneveld 26	2614MD	2452	10.5		50	53	1600	50	49	48	48	47							48
Hoefslagendreef 1	2614ML	2025	7.5		52	54	1900	50	50	49	48	47							48
Hoefslagendreef 2	2614MM	2025	7.5		52	54	1900	50	50	49	48	47							48
Hoefslagendreef 3	2614ML	2025	7.5		52	54	1900	50	50	49	48	47							48
Hoefslagendreef 4	2614MM	2025	7.5		52	54	1900	50	50	49	48	47							48
Hoefslagendreef 5	2614ML	2025	7.5		52	54	1900	50	50	49	48	47							48
Hoefslagendreef 6	2614MM	2025	7.5		52	54	1900	50	50	49	48	47							48
Hoefslagendreef 7	2614ML	2025	7.5		52	54	1900	50	50	49	48	47							48
Hoefslagendreef 8	2614MM	2025	7.5		52	54	1900	50	50	49	48	47							48
Hoefslagendreef 10	2614MM	2025	7.5		52	54	1900	50	50	49	48	47							48
Hoefslagendreef 12	2614MM	2025	7.5		52	54	1900	50	50	49	48	47							48
Hoefslagendreef 14	2614MM	2025	7.5		52	54	1900	50	50	49	48	47							48
Hoefslagendreef 50	2614MM	2476	7.5		49	52	1300	50	48	48	47	46							47
Hoefslagendreef 50	2614MM	2475	7.5		49	52	1300	50	48	48	47	46							47
Hoefslagendreef 51	2614ML	2604	7.5		49	52	1300	50	48	48	47	46							47
Hoefslagendreef 51	2614ML	2606	7.5		49	52	1300	50	48	47	46	46							46
Hoefslagendreef 52	2614MM	2515	7.5		48	50	0	50	47	46	46	45							46
Hoefslagendreef 53	2614ML	2641	7.5		49	51	1000	50	47	47	46	46							46
Hoefslagendreef 54	2614MM	2559	7.5		48	50	0	50	47	47	47	46							46
Hoefslagendreef 55	2614ML	2668	7.5		49	51	1000	50	47	46	46	45							46
Hoefslagendreef 56	2614MM	2588	7.5		48	50	0	50	47	47	46	46							46
Hoefslagendreef 56	2614MM	2623	7.5		48	50	0	50	46	46	45	45							45
Hoefslagendreef 58	2614MM	2655	7.5		48	50	0	50	46	46	45	45							45
Hoefslagendreef 59	2614ML	2722	7.5		48	50	0	50	47	46	46	45							46
Hoefslagendreef 60	2614MM	2687	7.5		48	51	1000	50	47	46	46	45							46
Hoefslagendreef 60	2614MM	2658	7.5		48	50	0	50	47	47	46	45							46
Hoefslagendreef 61	2614ML	2790	7.5		47	50	0	50	46	45	44	43							44
Hoefslagendreef 61	2614ML	2756	7.5		47	50	0	50	47	46	46	45							46
Hoefslagendreef 62	2614MM	2689	7.5		48	50	0	50	47	47	46	45							46
Hoefslagendreef 62	2614MM	2712	7.5		48	50	0	50	47	46	45	45							45
Hoefslagendreef 63	2614ML	2787	7.5		48	50	0	50	47	46	46	45							46
Hoefslagendreef 64	2614MM	2738	7.5		48	51	1000	50	47	46	46	45							46
Hoefslagendreef 64	2614MM	2716	7.5		48	50	0	50	47	47	46	45							46
Hoefslagendreef 65	2614ML	2853	7.5		48	50	0	50	46	46	45	44							45
Hoefslagendreef 66	2614MM	2770	7.5		49	51	1000	50	47	47	46	45							46
Hoefslagendreef 67	2614ML	2868	7.5		48	51	1000	50	47	46	46	45							46
Hoefslagendreef 68	2614MM	2800	7.5		48	51	1000	50	47	46	46	45							46
Hoefslagendreef 68	2614MM	2777	7.5		48	50	0	50	47	46	46	45							46
Hoefslagendreef 69	2614ML	2899	7.5		48	50	0	50	47	47	46	45							46
Hoefslagendreef 69	2614ML	2933	7.5		48	50	0	50	46	46	45	44							45
Hoefslagendreef 70	2614MM	2806	7.5		48	50	0	50	47	47	46	45							46
Hoefslagendreef 70	2614MM	2837	7.5		48	51	1000	50	47	47	46	45							46
Hoefslagendreef 71	2614ML	2931	7.5		47	50	0	50	47	46	46	45							46
Hoefslagendreef 72	2614MM	2840	7.5		48	51	1000	50	47	47	47	46							46
Hoefslagendreef 72	2614MM	2863	7.5		48	51	1000	50	47	47	46	45							46
Hoefslagendreef 73	2614ML	2958	7.5		48	50	0	50	47	46	46	45							46
Hoefslagendreef 74	2614MM	2924	7.5		48	51	1000	50	47	47	46	45							46
Hoefslagendreef 75	2614ML	2996	7.5		47	50	0	50	47	46	46	45							46
Hoefslagendreef 76	2614MM	2900	7.5		49	51	1000	50	48	47	47	46							46

Gemeente: Delft

Adres en postcode		ID Rekenmodel	Hoogte	Sanering (AIBIC)	Geluidsbelasting zonder aanvullende maatregelen [dB]	Geluidsbelasting standaard akoestische situatie [dB]	Reductiepunten	Streefwaarde [dB]	H44m	H54m	H65m	H75m							Toekomst met geadviseerde maatregel(en) [dB]
Hoefslagendreef 77	2614ML	3034	7.5		48	51	1000	50	47	47	46	45							46
Hoefslagendreef 78	2614MM	2924	7.5		48	51	1000	50	47	47	46	45							46
Hoefslagendreef 79	2614ML	3064	7.5		48	51	1000	50	47	47	46	46							46
Hoefslagendreef 81	2614ML	3095	7.5		48	51	1000	50	47	47	46	46							46
Hoefslagendreef 83	2614ML	3213	7.5		49	52	1300	50	48	47	47	46							46
Hoefslagendreef 84	2614MM	28559	7.5		48	51	1000	50	47	46	46	45							46
Hoefslagendreef 84	2614MM	28557	7.5		48	51	1000	50	47	47	46	46							46
Hoefslagendreef 85	2614ML	3252	7.5		48	51	1000	50	48	47	47	46							47
Hoefslagendreef 86	2614MM	28559	7.5		48	51	1000	50	47	46	46	45							46
Hoefslagendreef 86	2614MM	28557	7.5		48	51	1000	50	47	47	46	46							46
Hoefslagendreef 87	2614ML	3280	7.5		49	51	1000	50	47	47	46	46							46
Hoefslagendreef 88	2614MM	28559	7.5		48	51	1000	50	47	46	46	45							46
Hoefslagendreef 88	2614MM	28557	7.5		48	51	1000	50	47	47	46	46							46
Hoefslagendreef 89	2614ML	3317	7.5		48	51	1000	50	47	47	46	45							46
Hoefslagendreef 90	2614MM	28557	7.5		48	51	1000	50	47	47	46	46							46
Hoefslagendreef 90	2614MM	28559	7.5		48	51	1000	50	47	46	46	45							46
Hoefslagendreef 91	2614ML	3344	7.5		49	51	1000	50	48	47	46	45							46
Hoefslagendreef 93	2614ML	3386	7.5		48	51	1000	50	47	47	46	45							46
Hoefslagendreef 95	2614ML	3419	7.5		49	51	1000	50	48	47	46	46							46
Hoefslagendreef 97	2614ML	3459	7.5		48	51	1000	50	47	47	46	46							46
Hoefslagendreef 99	2614ML	3492	7.5		49	51	1000	50	47	47	46	46							46
Hoefslagendreef 101	2614ML	3533	7.5		48	51	1000	50	48	47	46	46							46
Hoefslagendreef 103	2614ML	3573	7.5		48	51	1000	50	47	47	46	46							46
Hof van Azuur 25	2614TB	5646	10.5		47	50	0	50	45	45	44	44							44
Hof van Azuur 34	2614TB	5706	10.5		47	50	0	50	45	44	44	43							44
Hof van Azuur 35	2614TB	5706	10.5		47	50	0	50	45	44	44	43							44
Hof van Smaragd 7	2614TN	5679	7.5		47	50	0	50	45	44	44	43							44
Hof van Smaragd 8	2614TN	5679	7.5		47	50	0	50	45	44	44	43							44
Hof van Smaragd 9	2614TN	5679	7.5		47	50	0	50	45	44	44	43							44
Hof van Smaragd 10	2614TN	5679	7.5		47	50	0	50	45	44	44	43							44
Hof van Smaragd 11	2614TN	5679	7.5		47	50	0	50	45	44	44	43							44
Hof van Smaragd 12	2614TN	5679	7.5		47	50	0	50	45	44	44	43							44
Hof van Spiegeling 15	2614VA	5907	10.5		47	50	0	50	45	45	44	44							44
Hof van Spiegeling 17	2614VA	5907	10.5		47	50	0	50	45	45	44	44							44
Hof van Spiegeling 19	2614VA	5907	10.5		47	50	0	50	45	45	44	44							44
Hof van Spiegeling 21	2614VA	5907	10.5		47	50	0	50	45	45	44	44							44
Hof van Spiegeling 29	2614VA	5907	10.5		47	50	0	50	45	45	44	44							44
Hof van Spiegeling 31	2614VA	5907	10.5		47	50	0	50	45	45	44	44							44
Hof van Spiegeling 33	2614VA	5907	10.5		47	50	0	50	45	45	44	44							44
Hof van Spiegeling 43	2614VA	5907	10.5		47	50	0	50	45	45	44	44							44
Hof van Spiegeling 45	2614VA	5907	10.5		47	50	0	50	45	45	44	44							44
Hof van Spiegeling 47	2614VA	5907	10.5		47	50	0	50	45	45	44	44							44
Hof van Spiegeling 49	2614VA	5907	10.5		47	50	0	50	45	45	44	44							44
Hof van Spiegeling 51	2614VA	5907	10.5		47	50	0	50	45	45	44	44							44
Hof van Spiegeling 52	2614VB	5907	10.5		47	50	0	50	45	45	44	44							44
Hof van Spiegeling 53	2614VA	5907	10.5		47	50	0	50	45	45	44	44							44
Hof van Spiegeling 54	2614VB	5907	10.5		47	50	0	50	45	45	44	44							44
Hof van Spiegeling 55	2614VA	5907	10.5		47	50	0	50	45	45	44	44							44
Hof van Spiegeling 56	2614VB	5907	10.5		47	50	0	50	45	45	44	44							44
Hof van Spiegeling 58	2614VB	5907	10.5		47	50	0	50	45	45	44	44							44
Hof van Spiegeling 60	2614VB	5907	10.5		47	50	0	50	45	45	44	44							44
Hof van Topaas 6	2614TM	5703	7.5		48	50	0	50	45	44	44	43							44

Gemeente: Delft

Adres en postcode		ID Rekenmodel	Hoogte	Sanering (AIBIC)	Geluidsbelasting zonder aanvullende maatregelen [dB]	Geluidsbelasting standaard akoestische situatie [dB]	Reductiepunten	Streefwaarde [dB]	H44m	H54m	H65m	H75m							Toekomst met geadviseerde maatregel(en) [dB]
Hof van Topaas 7	2614TM	5699	7.5		47	50	0	50	45	44	43	43							43
Hof van Topaas 8	2614TM	5691	7.5		47	50	0	50	45	44	44	43							44
Hof van Topaas 9	2614TM	5684	7.5		47	50	0	50	45	44	44	43							44
Hof van Topaas 10	2614TM	5679	7.5		47	50	0	50	45	44	44	43							44
Hoflandendreef 4	2614MV	3382	7.5		47	50	0	50	46	45	45	44							45
Hoflandendreef 4	2614MV	3339	7.5		47	50	0	50	46	46	45	44							45
Hoflandendreef 44	2614MV	2884	10.5		48	51	1000	50	47	47	46	45							46
Hoflandendreef 46	2614MV	2884	10.5		48	51	1000	50	47	47	46	45							46
Hoflandendreef 48	2614MV	2884	10.5		48	51	1000	50	47	47	46	45							46
Hoflandendreef 50	2614MV	2861	10.5		48	51	1000	50	47	47	46	46							46
Hoflandendreef 50	2614MV	2842	10.5		48	51	1000	50	47	47	46	46							46
Hoflandendreef 52	2614MV	2861	10.5		48	51	1000	50	47	47	46	46							46
Hoflandendreef 52	2614MV	2842	10.5		48	51	1000	50	47	47	46	46							46
Hoflandendreef 54	2614MV	2861	10.5		48	51	1000	50	47	47	46	46							46
Hoflandendreef 54	2614MV	2842	10.5		48	51	1000	50	47	47	46	46							46
Hoflandendreef 56	2614MV	2788	10.5		48	51	1000	50	47	47	46	46							46
Hoflandendreef 56	2614MV	2812	10.5		48	51	1000	50	47	47	47	46							47
Hoflandendreef 58	2614MV	2788	10.5		48	51	1000	50	47	47	46	46							46
Hoflandendreef 60	2614MV	2808	10.5		48	51	1000	50	46	46	45	44							45
Hoflandendreef 60	2614MV	2788	10.5		48	51	1000	50	47	47	46	46							46
Hoflandendreef 153	2614MR	2977	10.5		50	52	1300	50	48	48	47	46							47
Hoflandendreef 155	2614MR	2977	10.5		50	52	1300	50	48	48	47	46							47
Hoflandendreef 157	2614MR	2977	10.5		50	52	1300	50	48	48	47	46							47
Hoflandendreef 159	2614MR	2963	10.5		50	52	1300	50	48	48	47	46							47
Hoflandendreef 161	2614MR	2939	10.5		50	52	1300	50	49	48	47	47							48
Hoflandendreef 163	2614MR	2939	10.5		50	52	1300	50	49	48	47	47							48
Hoflandendreef 165	2614MR	2919	10.5		50	52	1300	50	48	48	47	47							47
Hoflandendreef 193	2614MS	2748	10.5		49	52	1300	50	48	48	47	47							47
Hoflandendreef 195	2614MS	2748	10.5		49	52	1300	50	48	48	47	47							47
Hoflandendreef 197	2614MS	2748	10.5		49	52	1300	50	48	48	47	47							47
Hoflandendreef 199	2614MS	2748	10.5		49	52	1300	50	48	48	47	47							47
Hoflandendreef 201	2614MS	2829	10.5		50	52	1300	50	49	48	48	47							48
Hoflandendreef 203	2614MS	2829	10.5		50	52	1300	50	49	48	48	47							48
Hoflandendreef 205	2614MS	2829	10.5		50	52	1300	50	49	48	48	47							48
Hoflandendreef 207	2614MS	2748	10.5		49	52	1300	50	48	48	47	47							47
Hoflandendreef 207	2614MS	2639	10.5		49	52	1300	50	48	48	47	46							47
Hoflandendreef 227	2614MS	2317	4.5		47	50	0	50	45	44	43	42							43
Hoflandendreef 229	2614MS	2317	4.5		47	50	0	50	45	44	43	42							43
Hoflandendreef 231	2614MS	2317	4.5		47	50	0	50	45	44	43	42							43
Hoflandendreef 233	2614MS	2317	4.5		47	50	0	50	45	44	43	42							43
Hoflandendreef 239	2614MS	2266	4.5		49	52	1300	50	47	47	46	45							46
Hoflandendreef 243	2614MS	2317	7.5		48	51	1000	50	46	46	45	44							45
Hoflandendreef 245	2614MS	2317	7.5		48	51	1000	50	46	46	45	44							45
Hoflandendreef 247	2614MS	2317	7.5		48	51	1000	50	46	46	45	44							45
Hoflandendreef 249	2614MS	2317	7.5		48	51	1000	50	46	46	45	44							45
Hoflandendreef 255	2614MS	2266	7.5		50	53	1600	50	48	48	47	46							47
Hoflandendreef 259	2614MS	2317	10.5		50	53	1600	50	49	48	47	46							47
Hoflandendreef 261	2614MS	2266	10.5		51	54	1900	50	50	49	49	48							49
Hoflandendreef 265	2614MS	2317	13.5		50	53	1600	50	49	48	47	47							47
Hoflandendreef 267	2614MS	2266	13.5		51	54	1900	50	50	49	49	48							49
Hoflandendreef 273	2614MT	2109	4.5		48	51	1000	50	46	46	45	45							46
Hoflandendreef 275	2614MT	2289	7.5		47	50	0	50	45	44	43	43							44

Gemeente: Delft

Adres en postcode		ID Rekenmodel	Hoogte	Sanering (AIBIC)	Geluidsbelasting zonder aanvullende maatregelen [dB]	Geluidsbelasting standaard akoestische situatie [dB]	Reductiepunten	Streefwaarde [dB]	H44m	H54m	H65m	H75m							Toekomst met geadviseerde maatregel(en) [dB]
Hoflandendreef 277	2614MT	2289	7.5		47	50	0	50	45	44	43	43							44
Hoflandendreef 279	2614MT	2289	7.5		47	50	0	50	45	44	43	43							44
Hoflandendreef 281	2614MT	2289	7.5		47	50	0	50	45	44	43	43							44
Hoflandendreef 283	2614MT	2289	7.5		47	50	0	50	45	44	43	43							44
Hoflandendreef 285	2614MT	2289	7.5		47	50	0	50	45	44	43	43							44
Hoflandendreef 287	2614MT	2289	7.5		47	50	0	50	45	44	43	43							44
Hoflandendreef 289	2614MT	2289	7.5		47	50	0	50	45	44	43	43							44
Hoflandendreef 291	2614MT	2109	7.5		49	52	1300	50	47	47	46	46							47
Hoflandendreef 293	2614MT	2248	10.5		49	51	1000	50	48	48	47	47							47
Hoflandendreef 295	2614MT	2248	10.5		49	51	1000	50	48	48	47	47							47
Hoflandendreef 297	2614MT	2248	10.5		49	51	1000	50	48	48	47	47							47
Hoflandendreef 299	2614MT	2248	10.5		49	51	1000	50	48	48	47	47							47
Hoflandendreef 301	2614MT	2248	10.5		49	51	1000	50	48	48	47	47							47
Hoflandendreef 303	2614MT	2248	10.5		49	51	1000	50	48	48	47	47							47
Hoflandendreef 305	2614MT	2248	10.5		49	51	1000	50	48	48	47	47							47
Hoflandendreef 307	2614MT	2248	10.5		49	51	1000	50	48	48	47	47							47
Hoflandendreef 309	2614MT	2109	10.5		50	53	1600	50	49	48	48	47							48
Hoflandendreef 311	2614MT	2248	13.5		52	55	2100	50	*51*	50	50	49							50
Hoflandendreef 313	2614MT	2248	13.5		52	55	2100	50	*51*	50	50	49							50
Hoflandendreef 315	2614MT	2248	13.5		52	55	2100	50	*51*	50	50	49							50
Hoflandendreef 317	2614MT	2248	16.5		52	55	2100	50	*51*	*51*	50	49							50
Hoflandendreef 319	2614MT	2248	16.5		52	55	2100	50	*51*	*51*	50	49							50
Hoflandendreef 321	2614MT	2248	16.5		52	55	2100	50	*51*	*51*	50	49							50
Hoflandendreef 323	2614MT	28997	7.5		47	50	0	50	46	45	45	44							45
Hoflandendreef 325	2614MT	28997	7.5		47	50	0	50	46	45	45	44							45
Hoflandendreef 327	2614MT	28997	7.5		47	50	0	50	46	45	45	44							45
Hoflandendreef 331	2614MT	2147	4.5		50	53	1600	50	48	48	47	46							47
Hoflandendreef 331	2614MT	2025	4.5		50	52	1300	50	48	48	47	46							47
Hoflandendreef 333	2614MT	2147	7.5		52	55	2100	50	50	50	49	48							49
Hoflandendreef 333	2614MT	2025	7.5		52	54	1900	50	50	49	48	47							48
Hoflandendreef 335	2614MT	2147	7.5		52	55	2100	50	50	50	49	48							49
Hoflandendreef 335	2614MT	2025	7.5		52	54	1900	50	50	49	48	47							48
Hoflandendreef 337	2614MT	2025	7.5		52	54	1900	50	50	49	48	47							48
Hoflandendreef 337	2614MT	2147	7.5		52	55	2100	50	50	50	49	48							49
Hoflandendreef 339	2614MT	2147	7.5		52	55	2100	50	50	50	49	48							49
Hoflandendreef 339	2614MT	2025	7.5		52	54	1900	50	50	49	48	47							48
Hoflandendreef 341	2614MT	2025	7.5		52	54	1900	50	50	49	48	47							48
Hoflandendreef 341	2614MT	2147	7.5		52	55	2100	50	50	50	49	48							49
Hoflandendreef 343	2614MT	2147	7.5		52	55	2100	50	50	50	49	48							49
Hoflandendreef 343	2614MT	2025	7.5		52	54	1900	50	50	49	48	47							48
Hoflandendreef 345	2614MT	2025	7.5		52	54	1900	50	50	49	48	47							48
Hoflandendreef 345	2614MT	2147	7.5		52	55	2100	50	50	50	49	48							49
Hoflandendreef 347	2614MT	2147	10.5		52	55	2100	50	50	49	49	48							49
Hoflandendreef 349	2614MT	2147	10.5		52	55	2100	50	50	49	49	48							49
Hoflandendreef 351	2614MT	2147	10.5		52	55	2100	50	50	49	49	48							49
Hoflandendreef 353	2614MT	2147	10.5		52	55	2100	50	50	49	49	48							49
Hoflandendreef 355	2614MT	2147	10.5		52	55	2100	50	50	49	49	48							49
Hoflandendreef 357	2614MT	2147	10.5		52	55	2100	50	50	49	49	48							49
Hoflandendreef 359	2614MT	2147	10.5		52	55	2100	50	50	49	49	48							49
Hoflandendreef 361	2614MT	2147	13.5		52	55	2100	50	*51*	50	49	48							49
Hoflandendreef 361	2614MT	2142	13.5		52	55	2100	50	*51*	*51*	50	49							50
Hoflandendreef 363	2614MT	2147	13.5		52	55	2100	50	*51*	50	49	48							49

Gemeente: Delft

Adres en postcode		ID Rekenmodel	Hoogte	Sanering (AIBIC)	Geluidsbelasting zonder aanvullende maatregelen [dB]	Geluidsbelasting standaard akoestische situatie [dB]	Reductiepunten	Streefwaarde [dB]	H44m	H54m	H65m	H75m							Toekomst met geadviseerde maatregel(en) [dB]
Hoflandendreef 363	2614MT	2142	13.5		52	55	2100	50	*51*	*51*	50	49							50
Hoflandendreef 365	2614MT	2147	13.5		52	55	2100	50	*51*	50	49	48							49
Hoflandendreef 365	2614MT	2142	13.5		52	55	2100	50	*51*	*51*	50	49							50
Hoflandendreef 367	2614MT	2147	16.5		52	55	2100	50	*51*	50	49	49							49
Hoflandendreef 367	2614MT	2142	16.5		52	55	2100	50	*51*	*51*	50	49							50
Hoflandendreef 369	2614MT	2142	16.5		52	55	2100	50	*51*	*51*	50	49							50
Hoflandendreef 369	2614MT	2147	16.5		52	55	2100	50	*51*	50	49	49							49
Hoflandendreef 371	2614MT	2142	16.5		52	55	2100	50	*51*	*51*	50	49							50
Hoflandendreef 371	2614MT	2147	16.5		52	55	2100	50	*51*	50	49	49							49
Hoflandendreef 373	2614MT	2148	7.5		52	55	2100	50	*51*	50	49	48							49
Hoflandendreef 373	2614MT	2147	10.5		52	55	2100	50	50	49	49	48							49
Hoflandendreef 375	2614MT	2147	10.5		52	55	2100	50	50	49	49	48							49
Hoflandendreef 375	2614MT	2148	7.5		52	55	2100	50	*51*	50	49	48							49
Hoflandendreef 377	2614MT	2148	7.5		52	55	2100	50	*51*	50	49	48							49
Hoflandendreef 379	2614MT	2148	7.5		52	55	2100	50	*51*	50	49	48							49
Hoflandendreef 381	2614MT	2148	7.5		52	55	2100	50	*51*	50	49	48							49
Hoflandendreef 383	2614MT	2148	7.5		52	55	2100	50	*51*	50	49	48							49
Hoflandendreef 385	2614MT	2148	7.5		52	55	2100	50	*51*	50	49	48							49
Hoflandendreef 387	2614MT	2148	7.5		52	55	2100	50	*51*	50	49	48							49
Hoflandendreef 389	2614MT	2148	7.5		52	55	2100	50	*51*	50	49	48							49
Hoflandendreef 391	2614MT	2148	7.5		52	55	2100	50	*51*	50	49	48							49
Hoflandendreef 393	2614MT	2148	7.5		52	55	2100	50	*51*	50	49	48							49
Hoflandendreef 395	2614MT	2148	7.5		52	55	2100	50	*51*	50	49	48							49
Hoflandendreef 397	2614MT	2148	7.5		52	55	2100	50	*51*	50	49	48							49
Hoflandendreef 399	2614MT	2148	7.5		52	55	2100	50	*51*	50	49	48							49
Hoflandendreef 401	2614MT	2148	7.5		52	55	2100	50	*51*	50	49	48							49
Hoflandendreef 403	2614MT	2148	7.5		52	55	2100	50	*51*	50	49	48							49
Hoflandendreef 405	2614MT	2148	7.5		52	55	2100	50	*51*	50	49	48							49
Hoflandendreef 407	2614MT	2148	7.5		52	55	2100	50	*51*	50	49	48							49
Hoflandendreef 409	2614MT	2148	7.5		52	55	2100	50	*51*	50	49	48							49
Hofzoom 5	2614VC	5814	7.5		48	51	1000	50	46	45	44	44							44
Hofzoom 7	2614VC	5814	7.5		48	51	1000	50	46	45	44	44							44
Kastanjewetering 2	2614KE	4144	4.5		51	54	1900	50	49	49	48	48							48
Kastanjewetering 2	2614KE	4119	4.5		51	54	1900	50	48	47	47	47							47
Kopkas 13	2614SB	4544	7.5		50	52	1300	50	48	47	46	46							46
Kopkas 15	2614SB	4544	7.5		50	52	1300	50	48	47	46	46							46
Kopkas 17	2614SB	4544	7.5		50	52	1300	50	48	47	46	46							46
Kopkas 19	2614SB	4544	7.5		50	52	1300	50	48	47	46	46							46
Kopkas 21	2614SB	4544	7.5		50	52	1300	50	48	47	46	46							46
Kopkas 23	2614SB	4544	7.5		50	52	1300	50	48	47	46	46							46
Kopkas 25	2614SB	4546	10.5		49	52	1300	50	47	47	46	46							46
Kopkas 25	2614SB	4544	10.5		49	52	1300	50	47	47	46	45							46
Kopkas 27	2614SB	4544	10.5		49	52	1300	50	47	47	46	45							46
Kopkas 27	2614SB	4546	10.5		49	52	1300	50	47	47	46	46							46
Kopkas 29	2614SB	4544	10.5		49	52	1300	50	47	47	46	45							46
Kopkas 29	2614SB	4546	10.5		49	52	1300	50	47	47	46	46							46
Kopkas 31	2614SB	4544	10.5		49	52	1300	50	47	47	46	45							46
Kopkas 31	2614SB	4546	10.5		49	52	1300	50	47	47	46	46							46
Kopkas 33	2614SB	4544	10.5		49	52	1300	50	47	47	46	45							46
Kopkas 33	2614SB	4546	10.5		49	52	1300	50	47	47	46	46							46
Kopkas 35	2614SB	4544	10.5		49	52	1300	50	47	47	46	45							46
Kopkas 35	2614SB	4546	10.5		49	52	1300	50	47	47	46	46							46

Gemeente: Delft

Adres en postcode		ID Rekenmodel	Hoogte	Sanering (AIBIC)	Geluidsbelasting zonder aanvullende maatregelen [dB]	Geluidsbelasting standaard akoestische situatie [dB]	Reductiepunten	Streefwaarde [dB]	H44m	H54m	H65m	H75m							Toekomst met geadviseerde maatregel(en) [dB]
Kopkas 37	2614SB	4546	10.5		49	52	1300	50	47	47	46	46							46
Kopkas 37	2614SB	4544	10.5		49	52	1300	50	47	47	46	45							46
Kopkas 39	2614SB	4544	7.5		50	52	1300	50	48	47	46	46							46
Kopkas 41	2614SB	4544	7.5		50	52	1300	50	48	47	46	46							46
Kopkas 43	2614SB	4544	7.5		50	52	1300	50	48	47	46	46							46
Kopkas 45	2614SB	4544	7.5		50	52	1300	50	48	47	46	46							46
Kopkas 49	2614SB	4574	4.5		47	50	0	50	45	45	44	44							44
Kopkas 51	2614SB	4574	4.5		47	50	0	50	45	45	44	44							44
Kopkas 53	2614SB	4574	4.5		47	50	0	50	45	45	44	44							44
Kopkas 55	2614SB	4574	4.5		47	50	0	50	45	45	44	44							44
Kopkas 57	2614SB	4574	4.5		47	50	0	50	45	45	44	44							44
Kopkas 59	2614SC	4361	7.5		49	52	1300	50	48	47	46	46							46
Kopkas 61	2614SC	4373	7.5		49	52	1300	50	47	47	46	45							46
Kopkas 63	2614SC	4381	7.5		49	52	1300	50	47	46	46	45							46
Kopkas 65	2614SC	4393	7.5		49	52	1300	50	47	46	46	45							46
Kopkas 67	2614SC	4405	7.5		49	52	1300	50	47	46	46	45							46
Kopkas 69	2614SC	4419	7.5		49	52	1300	50	47	46	46	45							46
Kopkas 71	2614SC	4434	7.5		49	51	1000	50	47	46	45	45							45
Kopkas 73	2614SC	4449	7.5		49	52	1300	50	47	46	45	45							45
Kopkas 75	2614SC	4456	7.5		49	51	1000	50	46	46	45	45							45
Kopkas 77	2614SC	4469	4.5		49	51	1000	50	47	46	45	45							45
Kopkas 79	2614SC	4480	4.5		48	51	1000	50	47	46	45	45							45
Kopkas 79	2614SC	4480	7.5		48	51	1000	50	47	46	45	45							45
Kopkas 87	2614SC	4393	7.5		49	52	1300	50	47	46	46	45							46
Kopkas 89	2614SC	4405	7.5		49	52	1300	50	47	46	46	45							46
Kopkas 91	2614SC	4419	7.5		49	52	1300	50	47	46	46	45							46
Kopkas 93	2614SC	4434	7.5		49	51	1000	50	47	46	45	45							45
Kopkas 95	2614SC	4456	7.5		49	51	1000	50	46	46	45	45							45
Kopkas 97	2614SC	4469	4.5		49	51	1000	50	47	46	45	45							45
Kopkas 99	2614SC	4480	7.5		48	51	1000	50	47	46	45	45							45
Kopkas 99	2614SC	4480	4.5		48	51	1000	50	47	46	45	45							45
Kopkas 101	2614SC	4154	7.5		49	52	1300	50	47	46	46	45							46
Kopkas 103	2614SC	4152	7.5		49	52	1300	50	47	46	46	46							46
Kopkas 105	2614SC	4166	7.5		49	52	1300	50	47	47	46	46							46
Kopkas 107	2614SC	4176	7.5		49	52	1300	50	48	47	46	46							46
Kopkas 109	2614SC	4187	7.5		50	52	1300	50	48	47	46	46							46
Kopkas 111	2614SC	4197	7.5		50	52	1300	50	48	47	47	46							47
Kopkas 113	2614SC	4211	7.5		50	52	1300	50	48	48	47	46							47
Kopkas 115	2614SC	4227	7.5		50	52	1300	50	48	47	47	46							46
Kopkas 117	2614SC	4239	7.5		50	52	1300	50	48	47	47	46							47
Kopkas 119	2614SC	4251	7.5		50	52	1300	50	48	47	47	46							47
Kopkas 121	2614SC	4262	7.5		50	52	1300	50	48	47	47	46							47
Kopkas 123	2614SC	4273	7.5		50	52	1300	50	48	47	47	46							47
Kopkas 125	2614SC	4016	7.5		50	53	1600	50	49	48	47	46							47
Kristalweg 11	2614TR	5640	7.5		49	51	1000	50	46	45	44	44							44
Kristalweg 13	2614TR	5627	7.5		47	50	0	50	46	45	45	44							45
Kristalweg 15	2614TR	5611	7.5		47	50	0	50	46	45	45	44							44
Kristalweg 17	2614TR	5590	7.5		47	50	0	50	46	45	45	44							45
Kristalweg 19	2614TR	5577	7.5		47	50	0	50	46	46	45	45							45
Kristalweg 21	2614TR	5565	7.5		47	50	0	50	46	46	45	45							45
Kristalweg 23	2614TR	5547	7.5		48	50	0	50	46	46	45	45							45
Kristalweg 25	2614TR	5534	7.5		48	50	0	50	46	45	45	45							45

Gemeente: Delft

Adres en postcode		ID Rekenmodel	Hoogte	Sanering (AIBIC)	Geluidsbelasting zonder aanvullende maatregelen [dB]	Geluidsbelasting standaard akoestische situatie [dB]	Reductiepunten	Streefwaarde [dB]	H44m	H54m	H65m	H75m							Toekomst met geadviseerde maatregel(en) [dB]
Kristalweg 27	2614TR	5115	16.5		50	53	9600	50	48	47	47	46							47
Kristalweg 27 A	2614TR	5115	16.5		50	53	9600	50	48	47	47	46							47
Kristalweg 27 B	2614TR	5115	16.5		50	53	9600	50	48	47	47	46							47
Kristalweg 32	2614TS	5635	7.5		48	51	1000	50	46	46	45	45							45
Kristalweg 34	2614TS	5635	7.5		48	51	1000	50	46	46	45	45							45
Kristalweg 36	2614TS	5635	7.5		48	51	1000	50	46	46	45	45							45
Kristalweg 38	2614TS	5635	7.5		48	51	1000	50	46	46	45	45							45
Kristalweg 40	2614TS	5635	7.5		48	51	1000	50	46	46	45	45							45
Kristalweg 42	2614TS	5635	7.5		48	51	1000	50	46	46	45	45							45
Kristalweg 68	2614TS	5653	7.5		49	52	1300	50	46	45	45	44							44
Kristalweg 70	2614TS	5641	7.5		47	50	0	50	46	45	45	44							44
Kristalweg 79	2614SH	4800	7.5		49	52	1300	50	47	46	46	45							46
Kristalweg 81	2614SH	4775	7.5		49	52	1300	50	47	46	46	45							46
Kristalweg 83	2614SH	4756	7.5		49	52	1300	50	47	46	46	45							46
Kristalweg 85	2614SH	4733	7.5		49	52	1300	50	47	46	46	45							46
Kristalweg 87	2614SH	4718	7.5		49	52	1300	50	47	46	46	45							45
Kristalweg 89	2614SH	4702	7.5		49	52	1300	50	47	47	46	45							46
Kristalweg 90	2614TS	5526	7.5		47	50	0	50	46	46	45	45							45
Kristalweg 91	2614SH	4683	7.5		49	52	1300	50	47	47	46	45							46
Kristalweg 92	2614TS	5515	7.5		47	50	0	50	46	46	45	45							45
Kristalweg 93	2614SH	4667	7.5		49	52	1300	50	47	47	46	45							46
Kristalweg 94	2614TS	5499	7.5		47	50	0	50	46	46	45	45							45
Kristalweg 95	2614SH	4646	7.5		49	52	1300	50	47	46	46	45							46
Kristalweg 96	2614TS	5490	7.5		48	50	0	50	46	46	45	45							45
Kristalweg 97	2614SH	4627	7.5		49	52	1300	50	47	47	46	45							46
Kristalweg 98	2614TS	5476	7.5		48	50	0	50	47	46	46	45							45
Kristalweg 99	2614SH	4605	7.5		49	52	1300	50	47	47	47	46							46
Kristalweg 100	2614SG	5313	7.5		47	50	0	50	46	46	45	45							45
Kristalweg 101	2614SH	4592	7.5		49	52	1300	50	48	47	46	46							46
Kristalweg 102	2614SG	5313	7.5		47	50	0	50	46	46	45	45							45
Kristalweg 103	2614SH	4573	7.5		49	52	1300	50	47	47	46	46							46
Kristalweg 104	2614SG	5313	7.5		47	50	0	50	46	46	45	45							45
Kristalweg 105	2614SH	4553	7.5		49	52	1300	50	47	47	46	46							46
Kristalweg 106	2614SG	5313	7.5		47	50	0	50	46	46	45	45							45
Kristalweg 107	2614SH	4511	10.5		50	53	12800	50	48	48	47	46							47
Kristalweg 108	2614SG	5313	7.5		47	50	0	50	46	46	45	45							45
Kristalweg 128	2614SG	4945	7.5		48	50	0	50	46	45	45	44							44
Kristalweg 150	2614SG	4175	4.5		47	50	0	50	45	45	44	44							44
Kristalweg 152	2614SG	4175	4.5		47	50	0	50	45	45	44	44							44
Kristalweg 154	2614SG	4100	7.5		49	52	1300	50	48	47	47	46							47
Laan van Bentvelsen 6	2614KH	4593	4.5		47	50	0	50	45	44	43	43							43
Laan van Bentvelsen 12	2614KH	4526	4.5		47	50	0	50	44	43	42	42							42
Laan van Bentvelsen 16	2614KH	4491	4.5		47	50	0	50	44	44	43	43							43
Laan van Bentvelsen 20	2614KH	4470	4.5		47	50	0	50	45	45	44	44							44
Laan van Bentvelsen 22	2614KH	4461	4.5		49	51	1000	50	48	47	46	46							46
Laan van Bentvelsen 24	2614KH	4320	4.5		50	53	1600	50	48	48	48	47							47
Laan van Bentvelsen 25 A	2614KH	4320	4.5		50	53	1600	50	48	48	48	47							47
Laan van Bentvelsen 26	2614KH	4375	4.5		50	53	1600	50	49	48	48	47							48
Laan van Bentvelsen 28 A	2614KH	4397	4.5		50	53	1600	50	49	48	48	48							48
Laan van Bentvelsen 28 B	2614KH	4448	4.5		50	52	1300	50	48	48	47	47							47
Laan van Bentvelsen 30	2614KH	4467	4.5		50	53	1600	50	48	48	47	47							47
Laan van Bentvelsen 32	2614KH	4517	4.5		50	52	1300	50	48	48	47	47							47

Gemeente: Delft

Adres en postcode		ID Rekenmodel	Hoogte	Sanering (AIBIC)	Geluidsbelasting zonder aanvullende maatregelen [dB]	Geluidsbelasting standaard akoestische situatie [dB]	Reductiepunten	Streefwaarde [dB]	H44m	H54m	H65m	H75m							Toekomst met geadviseerde maatregel(en) [dB]
Laan van Bentvelsen 34	2614KH	4549	4.5		49	52	1300	50	48	48	47	47							47
Laan van Groenewegen 1	2614KG	3879	4.5		47	50	0	50	47	47	46	46							46
Laan van Groenewegen 2	2614KG	4025	7.5		49	52	1300	50	48	47	46	46							46
Laan van Groenewegen 3	2614KG	4010	4.5		47	50	0	50	45	45	44	44							44
Laan van Groenewegen 4 A	2614KG	4190	4.5		48	51	1000	50	46	46	45	45							45
Laan van Groenewegen 5	2614KG	3908	7.5		49	52	1300	50	48	48	47	47							47
Laan van Groenewegen 6	2614KG	4302	4.5		48	50	0	50	46	45	45	45							45
Laan van Groenewegen 6 A	2614KG	4302	4.5		48	50	0	50	46	45	45	45							45
Laan van Groenewegen 7	2614KG	4148	4.5		48	51	1000	50	47	46	46	45							46
Laan van Groenewegen 8	2614KG	4477	7.5		49	52	1300	50	47	46	46	45							46
Laan van Groenewegen 8 A	2614KG	4477	7.5		49	52	1300	50	47	46	46	45							46
Laan van Groenewegen 9	2614KG	4202	7.5		51	53	1600	50	48	47	47	46							47
Laan van Groenewegen 10	2614KG	4759	7.5		50	53	1600	50	48	47	47	46							46
Laan van Groenewegen 11	2614KG	4286	7.5		49	52	1300	50	46	46	45	44							45
Laan van Groenewegen 11	2614KG	4280	7.5		49	52	1300	50	47	46	46	45							45
Laan van Groenewegen 12	2614KG	4904	7.5		50	53	1600	50	48	47	47	46							47
Laan van Groenewegen 13	2614KG	4376	7.5		50	53	1600	50	48	48	47	47							47
Laan van Groenewegen 14	2614KG	5129	7.5		49	52	1300	50	48	47	47	46							46
Laan van Groenewegen 15 A	2614KG	4759	7.5		50	53	1600	50	48	47	47	46							46
Laan van Groenewegen 16	2614KG	5205	7.5		48	51	1000	50	47	46	46	45							45
Laan van Groenewegen 16 B	2614KG	5445	7.5		49	52	1300	50	48	47	46	45							46
Laan van Groenewegen 17	2614KG	4816	4.5		49	51	1000	50	47	46	46	45							46
Laan van Groenewegen 18	2614KG	5521	7.5		48	50	0	50	46	45	45	44							45
Laan van Groenewegen 19	2614KG	4906	7.5		51	54	1900	50	49	48	47	47							47
Laan van Groenewegen 20	2614KG	5533	7.5		47	50	0	50	46	45	45	44							45
Laan van Groenewegen 21	2614KG	4991	4.5		49	52	1300	50	47	47	46	46							46
Laan van Groenewegen 21	2614KG	4991	7.5		49	52	1300	50	47	46	46	46							46
Laan van Groenewegen 22	2614KG	5584	7.5		47	50	0	50	46	46	45	45							45
Laan van Groenewegen 23	2614KG	5043	7.5		50	53	1600	50	48	47	47	46							46
Laan van Groenewegen 25	2614KG	5144	4.5		49	52	1300	50	47	46	45	45							45
Laan van Groenewegen 25	2614KG	5147	4.5		49	52	1300	50	46	46	45	45							45
Laan van Groenewegen 29	2614KG	5258	7.5		50	53	1600	50	48	47	47	46							46
Laan van Groenewegen 31	2614KG	5319	7.5		49	52	1300	50	47	46	46	45							45
Laan van Groenewegen 33	2614KG	5375	7.5		50	53	1600	50	48	47	47	46							46
Laan van Groenewegen 35	2614KG	5439	7.5		49	52	1300	50	46	45	45	44							44
Laan van Groenewegen 37	2614KG	5503	7.5		50	53	1600	50	48	47	46	46							46
Laan van Lansbergen 4	2614NB	3036	4.5		48	51	1000	50	46	45	44	44							44
Laan van Lansbergen 16	2614NB	2492	4.5		48	51	1000	50	46	45	45	44							45
Laan van Lansbergen 18	2614NB	2422	4.5		48	51	1000	50	46	46	45	44							45
Laan van Lekkerkerk 50	2614MN	2401	7.5		51	54	1900	50	50	49	49	48							49
Laan van Lekkerkerk 52	2614MN	2428	7.5		52	54	1900	50	50	49	49	48							49
Laan van Lekkerkerk 54	2614MN	2457	7.5		52	54	1900	50	50	50	49	48							49
Laan van Lekkerkerk 56	2614MN	2489	7.5		51	54	1900	50	50	49	49	48							49
Laan van Lekkerkerk 58	2614MN	2522	7.5		51	54	1900	50	50	49	48	47							48
Laan van Lekkerkerk 60	2614MN	2556	7.5		51	54	1900	50	50	49	48	47							48
Laan van Lekkerkerk 62	2614MN	2626	7.5		48	50	0	50	47	47	46	46							47
Laan van Lekkerkerk 64	2614MN	2632	7.5		51	53	1600	50	49	49	48	47							48
Laan van Lekkerkerk 66	2614MN	2664	7.5		50	53	1600	50	49	49	48	48							48
Laan van Lekkerkerk 68	2614MN	2696	7.5		51	53	1600	50	49	49	48	47							48
Laan van Lekkerkerk 70	2614MN	2696	7.5		51	53	1600	50	49	49	48	47							48
Laan van Lekkerkerk 72	2614MN	2747	7.5		50	53	1600	50	49	48	48	47							48
Laan van Lekkerkerk 74	2614MN	2815	7.5		51	53	1600	50	49	49	48	47							48

Gemeente: Delft

Adres en postcode		ID Rekenmodel	Hoogte	Sanering (AIBIC)	Geluidsbelasting zonder aanvullende maatregelen [dB]	Geluidsbelasting standaard akoestische situatie [dB]	Reductiepunten	Streefwaarde [dB]	H44m	H54m	H65m	H75m							Toekomst met geadviseerde maatregel(en) [dB]
Laan van Lekkerkerk 76	2614MN	2815	7.5		51	53	1600	50	49	49	48	47							48
Laan van Lekkerkerk 78	2614MN	2878	7.5		50	52	1300	50	49	48	48	47							48
Laan van Lekkerkerk 84	2614MN	28547	7.5		50	53	1600	50	49	48	48	47							48
Laan van Lekkerkerk 86	2614MN	28549	7.5		50	53	1600	50	49	48	47	47							47
Laan van Lekkerkerk 88	2614MN	28552	7.5		50	53	1600	50	49	48	48	47							48
Laan van Lekkerkerk 89	2614MN	2367	7.5		51	54	1900	50	50	49	48	48							48
Laan van Lekkerkerk 90	2614MN	28553	7.5		50	53	1600	50	49	49	48	48							48
Laan van Lekkerkerk 90	2614MN	28581	7.5		50	53	1600	50	49	49	48	47							48
Laan van Lekkerkerk 91	2614MN	2582	7.5		51	53	1600	50	50	49	49	48							49
Laan van Lekkerkerk 92	2614MN	28581	7.5		50	53	1600	50	49	49	48	47							48
Laan van Lekkerkerk 93	2614MN	2779	7.5		51	53	1600	50	50	49	49	48							49
Laan van Lekkerkerk 94	2614MN	28583	7.5		50	53	1600	50	49	48	48	47							48
Laan van Lekkerkerk 95	2614MN	3052	7.5		51	54	1900	50	50	49	48	48							48
Laan van Lekkerkerk 96	2614MN	28585	7.5		50	53	1600	50	49	48	48	47							48
Laan van Lekkerkerk 97	2614MN	3311	7.5		51	54	1900	50	50	49	49	48							49
Laan van Lekkerkerk 98	2614MN	28587	7.5		50	53	1600	50	49	48	47	47							47
Laan van Lekkerkerk 100	2614MN	28589	7.5		50	53	1600	50	49	48	47	47							47
Laan van Lekkerkerk 104	2614MN	28593	7.5		50	53	1600	50	48	47	47	46							47
Laan van Lekkerkerk 106	2614MN	28595	7.5		50	52	1300	50	48	48	47	47							47
Laan van Lekkerkerk 108	2614MN	28595	7.5		50	52	1300	50	48	48	47	47							47
Leehoeve 4	2614MH	2967	10.5		49	52	1300	50	47	46	45	44							45
Leehoeve 6	2614MH	3018	7.5		48	51	1000	50	46	45	44	44							44
Leehoeve 10	2614MH	3079	7.5		48	51	1000	50	46	45	44	44							44
Leehoeve 10	2614MH	3112	7.5		48	51	1000	50	46	45	44	44							44
Leehoeve 14	2614MH	3147	7.5		48	51	1000	50	46	45	45	44							44
Leehoeve 16	2614MH	3210	7.5		48	51	1000	50	46	46	45	44							45
Leehoeve 18	2614MH	3253	7.5		49	51	1000	50	47	46	45	44							45
Leehoeve 18	2614MH	3218	7.5		49	51	1000	50	47	46	45	44							45
Leehoeve 20	2614MH	3363	7.5		50	52	1300	50	48	48	47	46							47
Leehoeve 22	2614MH	3407	7.5		49	51	1000	50	47	46	45	44							45
Leehoeve 24	2614MH	3478	7.5		49	52	1300	50	47	47	46	44							45
Leehoeve 26	2614MH	3481	7.5		49	52	1300	50	47	46	45	44							45
Leehoeve 27	2614MH	3481	7.5		49	52	1300	50	47	46	45	44							45
Leehoeve 30	2614MH	3560	7.5		49	51	1000	50	47	46	46	44							46
Leehoeve 32	2614MH	3632	7.5		49	52	1300	50	47	47	46	44							46
Leehoeve 34	2614MH	3637	7.5		50	52	1300	50	48	47	46	45							46
Leehoeve 34	2614MH	3668	7.5		50	52	1300	50	48	47	46	45							46
Leehoeve 43	2614MH	3810	7.5		48	51	1000	50	47	46	46	45							46
Leehoeve 45	2614MH	3810	7.5		48	51	1000	50	47	46	46	45							46
Leehoeve 52	2614MH	3411	7.5		47	50	0	50	46	46	45	45							45
Leehoeve 54	2614MH	3447	7.5		47	50	0	50	46	46	45	45							45
Leehoeve 56	2614MH	3483	7.5		47	50	0	50	46	46	45	45							45
Leehoeve 58	2614MH	3526	7.5		47	50	0	50	46	46	45	45							45
Leehoeve 60	2614MH	3566	7.5		47	50	0	50	46	46	45	45							45
Leehoeve 62	2614MH	3601	7.5		47	50	0	50	46	46	45	45							45
Lookwatering 35	2614KA	4009	7.5		49	52	1300	50	47	47	46	45							46
Lookwatering 36	2614KA	4075	7.5		47	50	0	50	46	45	45	44							45
Lookwatering 37	2614KA	4079	7.5		48	50	0	50	46	46	45	44							45
Lookwatering 37 A	2614KA	4036	7.5		48	51	1000	50	47	46	46	45							46
Lookwatering 37 B	2614KA	4034	7.5		48	51	1000	50	47	46	45	45							45
Lookwatering 37 C	2614KA	4012	7.5		48	51	1000	50	47	46	46	45							46
Lookwatering 37 D	2614KA	4007	7.5		48	51	1000	50	47	46	46	45							46

Gemeente: Delft

Adres en postcode		ID Rekenmodel	Hoogte	Sanering (A|B|C)	Geluidsbelasting zonder aanvullende maatregelen [dB]	Geluidsbelasting standaard akoestische situatie [dB]	Reductiepunten	Streefwaarde [dB]	H44m	H54m	H65m	H75m							Toekomst met geadviseerde maatregel(en) [dB]
Lookwatering 39	2614KA	4024	7.5		48	51	1000	50	47	46	45	45							45
Lookwatering 40	2614KA	3990	7.5		48	51	1000	50	47	46	45	44							45
Lookwatering 44 A	2614KA	3913	7.5		49	51	1000	50	47	46	46	45							46
Lookwatering 45	2614KA	3851	7.5		50	53	1600	50	49	48	47	47							47
Lookwatering 45	2614KA	28558	7.5		50	53	1600	50	48	48	47	46							47
Lookwatering 46	2614KA	28577	7.5		50	53	1600	50	48	48	47	46							47
Lookwatering 47	2614KA	3627	7.5		51	53	1600	50	49	48	47	46							47
Lookwatering 47 A	2614KA	3557	7.5		51	53	1600	50	49	48	47	47							47
Lookwatering 47 B	2614KA	3534	7.5		49	52	1300	50	48	48	47	47							47
Lookwatering 47 C	2614KA	3446	7.5		50	53	1600	50	49	48	47	47							47
Lookwatering 47 C	2614KA	3467	7.5		50	53	1600	50	48	48	47	46							47
Lookwatering 48 A	2614KA	3433	7.5		52	54	1900	50	50	49	48	48							48
Lookwatering 49	2614KA	3322	7.5		52	55	2100	50	50	50	49	48							49
Lookwatering 49	2614KA	3310	7.5		52	55	2100	50	*51*	50	49	49							49
Noweetuinen 1	2614KJ	4778	4.5		48	51	1000	50	46	45	44	44							44
Noweetuinen 2	2614KJ	5004	4.5		48	51	1000	50	46	45	44	44							44
Noweetuinen 3	2614KJ	4752	4.5		48	50	0	50	46	45	45	45							45
Noweetuinen 4	2614KJ	4988	4.5		48	51	1000	50	46	45	44	44							44
Noweetuinen 6	2614KJ	4970	4.5		48	51	1000	50	46	45	45	44							44
Noweetuinen 7	2614KJ	4709	4.5		48	50	0	50	45	45	44	44							44
Noweetuinen 8	2614KJ	4956	4.5		48	51	1000	50	46	45	45	44							44
Noweetuinen 9	2614KJ	4696	4.5		48	50	0	50	45	44	44	44							44
Noweetuinen 10	2614KJ	4936	4.5		48	51	1000	50	46	45	45	45							45
Noweetuinen 11	2614KJ	4644	4.5		48	50	0	50	45	44	44	43							43
Noweetuinen 12	2614KJ	4913	4.5		48	51	1000	50	47	46	45	45							45
Noweetuinen 13	2614KJ	4644	4.5		48	50	0	50	45	44	44	43							43
Noweetuinen 14	2614KJ	4891	4.5		48	51	1000	50	46	46	45	45							45
Noweetuinen 15	2614KJ	4644	4.5		48	50	0	50	45	44	44	43							43
Noweetuinen 16	2614KJ	4869	4.5		48	51	1000	50	47	46	46	45							45
Noweetuinen 17	2614KJ	4644	4.5		48	50	0	50	45	44	44	43							43
Noweetuinen 18	2614KJ	4854	4.5		48	51	1000	50	47	46	46	45							46
Noweetuinen 19	2614KJ	4576	4.5		49	51	1000	50	47	46	46	45							45
Noweetuinen 20	2614KJ	4834	4.5		48	51	1000	50	47	46	46	45							46
Noweetuinen 21	2614KJ	4576	4.5		49	51	1000	50	47	46	46	45							45
Noweetuinen 22	2614KJ	4811	4.5		48	51	1000	50	47	47	46	46							46
Schenkeveldtuinen 1	2614NA	2761	7.5		50	52	1300	50	49	49	48	48							48
Schenkeveldtuinen 3	2614NA	2736	7.5		51	53	1600	50	50	49	48	48							48
Schenkeveldtuinen 5	2614NA	2732	7.5		49	51	1000	50	48	48	48	47							48
Schenkeveldtuinen 7	2614NA	2717	7.5		50	52	1300	50	49	49	48	48							48
Schenkeveldtuinen 9	2614NA	2700	7.5		51	54	1900	50	50	49	48	48							48
Schenkeveldtuinen 11	2614NA	2691	7.5		51	53	1600	50	50	49	48	48							48
Schenkeveldtuinen 13	2614NA	2673	7.5		52	54	1900	50	50	50	49	49							49
Schenkeveldtuinen 15	2614NA	2660	7.5		52	54	1900	50	*51*	50	49	49							49
Schenkeveldtuinen 17	2614NA	2644	7.5		52	54	1900	50	*51*	50	49	49							49
Schietglas 1	2614SP	5220	7.5		47	50	0	50	45	44	43	43							43
Schietglas 3	2614SP	5220	7.5		47	50	0	50	45	44	43	43							43
Schietglas 5	2614SP	5220	7.5		47	50	0	50	45	44	43	43							43
Schietglas 7	2614SP	5212	7.5		47	50	0	50	45	45	44	44							44
Schietglas 9	2614SP	5199	7.5		48	51	1000	50	47	46	45	45							45
Schietglas 11	2614SP	5199	7.5		48	51	1000	50	47	46	45	45							45
Schietglas 13	2614SP	5138	7.5		49	52	1300	50	47	46	46	45							46
Schietglas 15	2614SP	5112	7.5		49	52	1300	50	47	46	46	45							46

Gemeente: Delft

Adres en postcode		ID Rekenmodel	Hoogte	Sanering (AIBIC)	Geluidsbelasting zonder aanvullende maatregelen [dB]	Geluidsbelasting standaard akoestische situatie [dB]	Reductiepunten	Streefwaarde [dB]	H44m	H54m	H65m	H75m							Toekomst met geadviseerde maatregel(en) [dB]
Schietglas 17	2614SP	5090	7.5		49	51	1000	50	47	46	46	45							46
Schietglas 19	2614SP	5065	7.5		49	52	1300	50	47	47	46	46							46
Schietglas 21	2614SP	5039	7.5		48	51	1000	50	47	46	46	45							46
Schietglas 23	2614SP	5019	7.5		49	51	1000	50	47	46	46	45							46
Schietglas 25	2614SP	4997	7.5		49	52	1300	50	47	47	46	46							46
Schietglas 27	2614SP	4973	7.5		49	51	1000	50	47	47	46	46							46
Tuindersvaart 24	2614SK	5464	4.5		48	50	0	50	45	44	44	43							44
Tuindersvaart 26	2614SK	5450	4.5		48	50	0	50	45	44	43	43							43
Tuindersvaart 28	2614SK	5435	4.5		47	50	0	50	45	44	43	42							43
Tuindersvaart 28	2614SK	5435	7.5		47	50	0	50	45	44	43	43							43
Tuindersvaart 30	2614SK	5416	4.5		47	50	0	50	44	44	43	42							43
Tuindersvaart 30	2614SK	5416	7.5		47	50	0	50	45	44	43	43							43
Tuindersvaart 32	2614SK	5400	7.5		47	50	0	50	45	44	44	43							44
Tuindersvaart 32	2614SK	5400	4.5		47	50	0	50	45	44	43	42							43
Tuindersvaart 34	2614SK	5400	4.5		47	50	0	50	45	44	43	42							43
Tuindersvaart 34	2614SK	5400	7.5		47	50	0	50	45	44	44	43							44
Tuindersvaart 36	2614SK	5400	4.5		47	50	0	50	45	44	43	42							43
Tuindersvaart 36	2614SK	5400	7.5		47	50	0	50	45	44	44	43							44
Tuindersvaart 72	2614SK	5115	7.5		47	51	1000	50	45	44	44	43							44
Tuindersvaart 74	2614SK	5115	7.5		47	51	1000	50	45	44	44	43							44
Tuindersvaart 76	2614SK	5115	7.5		47	51	1000	50	45	44	44	43							44
Tuindersvaart 78	2614SK	5115	7.5		47	51	1000	50	45	44	44	43							44
Tuindersvaart 80	2614SK	5115	7.5		47	51	1000	50	45	44	44	43							44
Tuindersvaart 82	2614SK	5115	7.5		47	51	1000	50	45	44	44	43							44
Tuindersvaart 84	2614SK	5115	7.5		47	51	1000	50	45	44	44	43							44
Tuindersvaart 86	2614SK	5115	7.5		47	51	1000	50	45	44	44	43							44
Tuindersvaart 88	2614SK	5115	7.5		47	51	1000	50	45	44	44	43							44
Tuindersvaart 90	2614SK	5115	7.5		47	51	1000	50	45	44	44	43							44
Tuindersvaart 92	2614SK	5115	7.5		47	51	1000	50	45	44	44	43							44
Tuindersvaart 94	2614SK	5115	10.5		50	52	1300	50	47	47	46	45							46
Tuindersvaart 96	2614SK	5115	10.5		50	52	1300	50	47	47	46	45							46
Tuindersvaart 98	2614SK	5115	10.5		50	52	1300	50	47	47	46	45							46
Tuindersvaart 100	2614SK	5115	10.5		50	52	1300	50	47	47	46	45							46
Tuindersvaart 102	2614SL	5115	10.5		50	52	1300	50	47	47	46	45							46
Tuindersvaart 104	2614SL	5115	10.5		50	52	1300	50	47	47	46	45							46
Tuindersvaart 106	2614SL	5115	10.5		50	52	1300	50	47	47	46	45							46
Tuindersvaart 108	2614SL	5115	10.5		50	52	1300	50	47	47	46	45							46
Tuindersvaart 110	2614SL	5115	10.5		50	52	1300	50	47	47	46	45							46
Tuindersvaart 112	2614SL	5115	10.5		50	52	1300	50	47	47	46	45							46
Tuindersvaart 114	2614SL	5115	10.5		50	52	1300	50	47	47	46	45							46
Tuindersvaart 116	2614SL	5115	13.5		50	53	1600	50	48	47	47	46							46
Tuindersvaart 118	2614SL	5115	13.5		50	53	1600	50	48	47	47	46							46
Tuindersvaart 120	2614SL	5115	13.5		50	53	1600	50	48	47	47	46							46
Tuindersvaart 122	2614SL	5115	13.5		50	53	1600	50	48	47	47	46							46
Tuindersvaart 124	2614SL	5115	13.5		50	53	1600	50	48	47	47	46							46
Tuindersvaart 126	2614SL	5115	13.5		50	53	1600	50	48	47	47	46							46
Tuindersvaart 128	2614SL	5115	13.5		50	53	1600	50	48	47	47	46							46
Tuindersvaart 130	2614SL	5115	13.5		50	53	1600	50	48	47	47	46							46
Tuindersvaart 132	2614SL	5115	13.5		50	53	1600	50	48	47	47	46							46
Tuindersvaart 134	2614SL	5115	13.5		50	53	1600	50	48	47	47	46							46
Tuindersvaart 136	2614SL	5115	13.5		50	53	1600	50	48	47	47	46							46
Tuindersvaart 138	2614SL	5115	16.5		50	53	1600	50	48	47	47	46							47

Gemeente: Delft

Adres en postcode		ID Rekenmodel	Hoogte	Sanering (AIBIC)	Geluidsbelasting zonder aanvullende maatregelen [dB]	Geluidsbelasting standaard akoestische situatie [dB]	Reductiepunten	Streefwaarde [dB]	H44m	H54m	H65m	H75m							Toekomst met geadviseerde maatregel(en) [dB]
Tuindersvaart 140	2614SL	5115	16.5		50	53	1600	50	48	47	47	46							47
Tuindersvaart 142	2614SL	5115	16.5		50	53	1600	50	48	47	47	46							47
Tuindersvaart 144	2614SL	5115	16.5		50	53	1600	50	48	47	47	46							47
Tuindersvaart 146	2614SL	5115	16.5		50	53	1600	50	48	47	47	46							47
Tuindersvaart 148	2614SL	5115	16.5		50	53	1600	50	48	47	47	46							47
Tuindersvaart 150	2614SL	5115	16.5		50	53	1600	50	48	47	47	46							47
Tuindersvaart 152	2614SL	5115	16.5		50	53	1600	50	48	47	47	46							47
Tuindersvaart 154	2614SL	5115	16.5		50	53	1600	50	48	47	47	46							47
Tuindersvaart 156	2614SL	4945	7.5		48	50	0	50	46	45	45	44							44
Tuindersvaart 158	2614SL	4930	7.5		48	51	1000	50	46	45	45	44							45
Tuindersvaart 160	2614SL	4914	7.5		48	51	1000	50	46	46	45	44							45
Tuindersvaart 162	2614SL	4890	7.5		48	51	1000	50	46	45	45	44							45
Tuindersvaart 164	2614SL	4873	7.5		48	51	1000	50	46	45	45	44							44
Tuindersvaart 166	2614SL	4874	7.5		49	52	1300	50	47	47	46	46							46
Van der Endetuinen 1	2614MW	3031	7.5		51	54	1900	50	50	49	48	48							48
Van der Endetuinen 2	2614MW	3292	7.5		51	54	1900	50	50	49	49	48							49
Van der Endetuinen 3	2614MW	3020	7.5		51	54	1900	50	50	49	48	48							48
Van der Endetuinen 4	2614MW	3274	7.5		51	54	1900	50	50	49	49	48							48
Van der Endetuinen 5	2614MW	2997	7.5		52	54	1900	50	50	49	49	48							49
Van der Endetuinen 6	2614MW	3257	7.5		51	54	1900	50	50	49	49	48							48
Van der Endetuinen 7	2614MW	2978	7.5		52	54	1900	50	50	49	49	48							49
Van der Endetuinen 8	2614MW	3240	7.5		51	54	1900	50	50	49	48	48							48
Van der Endetuinen 9	2614MW	2961	7.5		52	54	1900	50	50	49	49	48							49
Van der Endetuinen 10	2614MW	3222	7.5		52	54	1900	50	50	49	48	48							48
Van der Endetuinen 11	2614MW	2947	7.5		52	54	1900	50	50	49	49	48							49
Van der Endetuinen 12	2614MW	3204	7.5		52	55	2100	50	50	49	49	48							49
Van der Endetuinen 13	2614MW	2934	7.5		52	54	1900	50	50	50	49	48							49
Van der Endetuinen 14	2614MW	3189	7.5		52	55	2100	50	50	49	49	48							49
Van der Endetuinen 15	2614MW	2915	7.5		52	54	1900	50	50	49	49	48							49
Van der Endetuinen 16	2614MW	3174	7.5		52	55	2100	50	*51*	50	49	48							49
Van der Endetuinen 17	2614MW	2918	7.5		51	54	1900	50	50	49	49	48							49
Van der Endetuinen 18	2614MW	3152	7.5		52	55	2100	50	*51*	50	49	48							49
Van der Endetuinen 18	2614MW	3178	7.5		52	55	2100	50	50	50	49	48							49
Van der Maareltuinen 1	2614KN	5137	4.5		47	50	0	50	45	45	44	44							44
Van der Maareltuinen 5	2614KN	5092	4.5		47	50	0	50	45	45	44	44							44
Van der Maareltuinen 7	2614KN	5076	4.5		47	50	0	50	45	44	44	44							43
Van der Maareltuinen 9	2614KN	5059	4.5		47	50	0	50	45	44	43	43							43
Van der Maareltuinen 15	2614KN	5018	4.5		47	50	0	50	45	44	44	44							44
Van Erktuinen 1	2614MP	2959	7.5		49	51	1000	50	48	47	46	46							46
Van Erktuinen 2	2614MP	3097	7.5		49	52	1300	50	48	48	47	46							47
Van Erktuinen 3	2614MP	2878	7.5		50	52	1300	50	49	48	48	47							48
Van Erktuinen 4	2614MP	3004	7.5		51	53	1600	50	49	48	48	47							48
Van Foreestweg 125	2614CG	5939	10.5		47	50	0	50	46	45	45	44							44
Van Foreestweg 127	2614CG	5939	10.5		47	50	0	50	46	45	45	44							44
Van Foreestweg 129	2614CG	5939	10.5		47	50	0	50	46	45	45	44							44
Van Foreestweg 131	2614CG	5939	10.5		47	50	0	50	46	45	45	44							44
Van Foreestweg 133	2614CG	5939	10.5		47	50	0	50	46	45	45	44							44
Van Foreestweg 135	2614CG	5939	10.5		47	50	0	50	46	45	45	44							44
Van Foreestweg 137	2614CG	5939	10.5		47	50	0	50	46	45	45	44							44
Van Foreestweg 139	2614CG	5939	10.5		47	50	0	50	46	45	45	44							44
Van Foreestweg 141	2614CG	5939	10.5		47	50	0	50	46	45	45	44							44
Van Foreestweg 143	2614CG	5939	10.5		47	50	0	50	46	45	45	44							44

Gemeente: Delft

Adres en postcode		ID Rekenmodel	Hoogte	Sanering (AIBIC)	Geluidsbelasting zonder aanvullende maatregelen [dB]	Geluidsbelasting standaard akoestische situatie [dB]	Reductiepunten	Streefwaarde [dB]	H44m	H54m	H65m	H75m							Toekomst met geadviseerde maatregel(en) [dB]
Van Foreestweg 145	2614CG	5939	10.5		47	50	0	50	46	45	45	44							44
Van Foreestweg 147	2614CG	5939	10.5		47	50	0	50	46	45	45	44							44
Van Foreestweg 173	2614CG	5939	16.5		47	50	0	50	45	45	44	44							44
Van Foreestweg 175	2614CG	5939	16.5		47	50	0	50	45	45	44	44							44
Van Foreestweg 177	2614CH	5939	16.5		47	50	0	50	45	45	44	44							44
Van Foreestweg 179	2614CH	5939	16.5		47	50	0	50	45	45	44	44							44
Van Foreestweg 181	2614CH	5939	16.5		47	50	0	50	45	45	44	44							44
Van Foreestweg 183	2614CH	5939	16.5		47	50	0	50	45	45	44	44							44
Van Foreestweg 185	2614CH	5939	16.5		47	50	0	50	45	45	44	44							44
Van Foreestweg 187	2614CH	5939	16.5		47	50	0	50	45	45	44	44							44
Van Foreestweg 189	2614CH	5939	16.5		47	50	0	50	45	45	44	44							44
Van Foreestweg 191	2614CH	5939	16.5		47	50	0	50	45	45	44	44							44
Van Foreestweg 193	2614CH	5939	16.5		47	50	0	50	45	45	44	44							44
Van Foreestweg 195	2614CH	5939	16.5		47	50	0	50	45	45	44	44							44
Vrouw Rijssensloot 34	2614MA	3972	7.5		47	50	0	50	46	45	44	44							45
Vrouw Rijssensloot 36	2614MA	3951	7.5		47	50	0	50	45	45	44	44							44
Vrouw Rijssensloot 38	2614MA	3931	7.5		47	50	0	50	46	45	45	44							45
Vrouw Rijssensloot 40	2614MA	3902	7.5		47	50	0	50	46	45	45	44							45
Vrouw Rijssensloot 42	2614MA	3884	7.5		48	51	1000	50	46	46	45	45							45
Vrouw Rijssensloot 44	2614MA	3853	7.5		47	50	0	50	46	46	45	44							45
Vrouw Rijssensloot 46	2614MA	3817	7.5		48	51	1000	50	46	46	45	44							45
Vrouw Rijssensloot 48	2614MA	3773	7.5		47	50	0	50	46	45	44	44							44
Vrouw Rijssensloot 50	2614MA	3743	7.5		47	50	0	50	46	45	45	44							45
Vrouw Rijssensloot 52	2614MA	3685	7.5		47	50	0	50	46	45	44	44							44
Vrouw Rijssensloot 54	2614MA	3685	7.5		47	50	0	50	46	45	44	44							44
Vrouw Rijssensloot 56	2614MA	3657	7.5		47	50	0	50	45	45	44	43							44
Vrouw Rijssensloot 58	2614MA	3617	7.5		47	50	0	50	45	45	44	44							45
Woudselaan 3	2614KB	2137	4.5		50	53	1600	50	49	49	48	46							48
Zuiddijk 12	2614MJ	2085	4.5		49	52	1300	50	47	46	45	45							46
Zuiddijk 12	2614MJ	2085	7.5		49	52	1300	50	47	47	46	46							46
Zuiddijk 14	2614MJ	2077	4.5		49	52	1300	50	47	46	45	45							46
Zuiddijk 14	2614MJ	2077	7.5		49	52	1300	50	47	47	46	46							46
Zuiddijk 16	2614MJ	2069	7.5		49	52	1300	50	47	47	46	46							47
Zuiddijk 16	2614MJ	2069	4.5		49	52	1300	50	47	46	46	45							46
Zuiddijk 18	2614MJ	2059	4.5		49	52	1300	50	47	47	46	45							46
Zuiddijk 18	2614MJ	2059	7.5		49	52	1300	50	47	47	46	46							47
Zuiddijk 20	2614MJ	2052	4.5		49	52	1300	50	47	47	46	45							46
Zuiddijk 20	2614MJ	2052	7.5		49	52	1300	50	47	47	46	46							47
Zuiddijk 22	2614MJ	2044	4.5		49	52	1300	50	47	47	46	45							46
Zuiddijk 22	2614MJ	2044	7.5		49	52	1300	50	48	48	47	46							47
Zuiddijk 24	2614MJ	2042	7.5		49	52	1300	50	48	48	47	46							47
Zuiddijk 24	2614MJ	2042	4.5		49	52	1300	50	47	47	46	45							46
Zuidmade 18	2614MB	2818	4.5		49	52	1300	50	48	47	47	46							47
Zuidmade 34	2614MB	2818	7.5		51	54	1900	50	50	49	48	48							48
Zuidmade 36	2614MB	28626	10.5		49	52	1300	50	48	48	47	46							47
Zuidmade 36	2614MB	28625	10.5		49	51	1000	50	48	47	47	46							47
Zuidmade 38	2614MB	28626	10.5		49	52	1300	50	48	48	47	46							47
Zuidmade 38	2614MB	28625	10.5		49	51	1000	50	48	47	47	46							47
Zuidmade 40	2614MB	2818	10.5		50	53	1600	50	49	48	48	47							48
Zuidmade 42	2614MB	28625	13.5		51	54	1900	50	50	49	48	48							49
Zuidmade 44	2614MB	28625	13.5		51	54	1900	50	50	49	48	48							49
Zuidmade 46	2614MB	28625	13.5		51	54	1900	50	50	49	48	48							49

Gemeente: Delft

Adres en postcode		ID Rekenmodel	Hoogte	Sanering (A|B|C)	Geluidsbelasting zonder aanvullende maatregelen [dB]	Geluidsbelasting standaard akoestische situatie [dB]	Reductiepunten	Streefwaarde [dB]	H44m	H54m	H65m	H75m							Toekomst met geadviseerde maatregel(en) [dB]
Zuidmade 58	2614MB	2818	1.5		47	50	0	50	46	45	45	44							45
Zuidmade 60	2614MB	2785	10.5		50	53	1600	50	49	48	47	46							48
Zuidmade 60	2614MB	2785	7.5		50	53	1600	50	49	49	48	47							48
Zuidmade 62	2614MB	2765	10.5		50	53	1600	50	48	48	47	46							47
Zuidmade 62	2614MB	2765	7.5		50	53	1600	50	49	49	48	47							48
Zuidmade 64	2614MB	2753	7.5		50	53	1600	50	49	49	48	47							48
Zuidmade 64	2614MB	2753	10.5		50	53	1600	50	48	48	47	46							47
Zuidmade 66	2614MB	2737	7.5		50	53	1600	50	49	49	48	47							48
Zuidmade 66	2614MB	2737	10.5		50	53	1600	50	48	48	47	46							47
Zuidmade 68	2614MB	2726	7.5		50	53	1600	50	49	49	48	47							48
Zuidmade 68	2614MB	2726	10.5		50	53	1600	50	48	48	47	46							47
Zuidmade 70	2614MB	2714	7.5		50	53	1600	50	49	49	48	47							48
Zuidmade 70	2614MB	2714	10.5		50	53	1600	50	48	48	47	47							48
Zuidmade 72	2614MB	2701	10.5		50	53	1600	50	48	48	47	46							47
Zuidmade 72	2614MB	2701	7.5		50	53	1600	50	49	49	48	47							48
Zuidmade 74	2614MB	2690	10.5		50	53	1600	50	48	48	47	46							47
Zuidmade 74	2614MB	2690	7.5		50	53	1600	50	49	48	48	47							48
Zuidmade 76	2614MB	2674	10.5		50	53	1600	50	48	48	47	46							47
Zuidmade 76	2614MB	2674	7.5		50	53	1600	50	49	48	48	47							48

Gemeente: Midden-Delfland

Adres en postcode		ID Rekenmodel	Hoogte	Sanering (AIBIC)	Geluidsbelasting zonder aanvullende maatregelen [dB]	Geluidsbelasting standaard akoestische situatie [dB]	Reductiepunten	Streefwaarde [dB]	H44m	H54m	H65m	H75m							Toekomst met geadviseerde maatregel(en) [dB]
Beresteyn 2	2635KG	4445	7.5		48	51	1000	50	46	45	45	44							45
Beresteyn 4	2635KG	4426	7.5		47	50	0	50	45	45	44	44							44
Dijkshoornseweg 123	2635EN	4337	7.5		48	51	1000	50	46	46	45	44							45
Dijkshoornseweg 125	2635EN	4328	7.5		48	51	1000	50	47	46	45	44							45
Dijkshoornseweg 127	2635EN	4323	7.5		48	51	1000	50	47	46	45	45							46
Dijkshoornseweg 129	2635EN	4310	7.5		48	51	1000	50	47	46	45	45							45
Dijkshoornseweg 130	2635ET	4612	7.5		48	51	1000	50	47	46	46	45							46
Dijkshoornseweg 131	2635EN	4301	7.5		48	51	1000	50	47	46	45	44							45
Dijkshoornseweg 132	2635ET	4565	7.5		48	51	1000	50	47	47	46	46							46
Dijkshoornseweg 135	2635EN	4429	7.5		47	50	0	50	45	45	44	44							44
Dijkshoornseweg 137	2635EN	4421	7.5		47	50	0	50	46	45	45	44							45
Dijkshoornseweg 139	2635EN	4412	7.5		47	50	0	50	46	46	45	45							45
Dijkshoornseweg 158	2635EV	3732	7.5		50	53	1600	50	49	48	47	47							47
Dijkshoornseweg 158 a	2635EV	3733	4.5		49	51	1000	50	46	46	45	45							45
Dijkshoornseweg 160	2635EV	3759	4.5		47	50	0	50	47	47	46	46							46
Dijkshoornseweg 164	2635EV	3797	4.5		49	51	1000	50	47	46	45	45							45
Dijkshoornseweg 166	2635EV	3797	4.5		49	51	1000	50	47	46	45	45							45
Dijkshoornseweg 168	2635EV	3797	4.5		49	51	1000	50	47	46	45	45							45
Dijkshoornseweg 170	2635EV	3803	4.5		49	52	1300	50	47	46	45	45							45
Dijkshoornseweg 172	2635EV	3807	4.5		49	52	1300	50	47	47	46	46							46
Dijkshoornseweg 174	2635EV	3814	4.5		49	52	1300	50	48	48	47	47							47
Dijkshoornseweg 176	2635EV	3822	4.5		50	53	1600	50	49	48	48	47							47
Dijkshoornseweg 178	2635EV	3827	4.5		50	53	1600	50	49	48	48	47							47
Dijkshoornseweg 180	2635EV	3831	4.5		51	53	1600	50	49	48	48	47							48
Dijkshoornseweg 182	2635EV	3835	4.5		51	54	1900	50	49	48	48	47							48
Dijkshoornseweg 184	2635EV	3841	4.5		51	54	1900	50	49	48	48	47							48
Dijkshoornseweg 186	2635EV	3848	4.5		51	54	1900	50	49	48	47	47							47
Dijkshoornseweg 188	2635EV	3854	4.5		51	54	1900	50	49	48	47	46							47
Dijkshoornseweg 190	2635EV	3860	4.5		51	54	1900	50	48	48	47	46							47
Dijkshoornseweg 192	2635EV	3864	4.5		51	54	1900	50	49	48	47	47							47
Dijkshoornseweg 194	2635EV	3867	4.5		51	54	1900	50	49	48	48	47							47
Dijkshoornseweg 196	2635EV	3925	4.5		52	55	2100	50	50	50	49	49							49
Dijkshoornseweg 198	2635EV	3942	4.5		52	55	2100	50	50	50	49	49							49
Dijkshoornseweg 200	2635EV	3957	4.5		52	55	2100	50	50	50	49	49							49
Dijkshoornseweg 202	2635EV	3983	4.5		52	55	2100	50	50	50	49	49							49
Dijkshoornseweg 204	2635EV	4019	4.5		52	55	2100	50	50	50	49	49							49
Dijkshoornseweg 204	2635EV	4038	4.5		52	55	2100	50	50	50	49	49							49
Dijkshoornseweg 215	2635EN	3518	7.5		53	55	2100	50	*51*	50	49	49							49
Dijkshoornseweg 215 a	2635EN	3391	7.5		52	55	2100	50	50	49	48	48							48
Dijkshoornseweg 215 a	2635EN	3432	4.5		52	54	1900	50	49	48	48	47							48
Dijkshoornseweg 215 a	2635EN	3432	7.5		52	55	2100	50	50	49	49	48							48
Dijkshoornseweg 217	2635EN	3589	4.5		51	54	1900	50	50	49	48	48							48
G.J.A. van Marrewijkstr 12	2635EX	4337	7.5		48	51	1000	50	46	46	45	44							45
G.J.A. van Marrewijkstr 13	2635EX	4426	7.5		47	50	0	50	45	45	44	44							44
G.J.A. van Marrewijkstr 14	2635EX	4337	7.5		48	51	1000	50	46	46	45	44							45
G.J.A. van Marrewijkstr 15	2635EX	4426	7.5		47	50	0	50	45	45	44	44							44
G.J.A. van Marrewijkstr 16	2635EX	4337	7.5		48	51	1000	50	46	46	45	44							45
Gasthuisland 10	2635MZ	3939	7.5		47	50	0	50	45	45	45	44							45
Hadrianuslaan 1	2635BV	2879	7.5		53	56	2400	50	*51*	50	50	49							50
Hadrianuslaan 3	2635BV	2149	7.5		51	54	1900	50	49	48	48	47							48
Hadrianuslaan 4	2635BV	2780	7.5		50	53	1600	50	48	48	47	46							47
Hadrianuslaan 5	2635BV	2746	7.5		51	53	1600	50	49	48	47	46							47

Gemeente: Midden-Delfland

Adres en postcode		ID Rekenmodel	Hoogte	Sanering (A|B|C)	Geluidsbelasting zonder aanvullende maatregelen [dB]	Geluidsbelasting standaard akoestische situatie [dB]	Reductiepunten	Streefwaarde [dB]	H44m	H54m	H65m	H75m							Toekomst met geadviseerde maatregel(en) [dB]
Hadrianuslaan 6	2635BV	2620	4.5		53	56	2400	50	*51*	50	50	49							49
Hadrianuslaan 6	2635BV	2620	7.5		53	55	2100	50	*51*	50	49	49							49
Hadrianuslaan 7	2635BV	2620	4.5		53	56	2400	50	*51*	50	50	49							49
Hadrianuslaan 7	2635BV	2620	7.5		53	55	2100	50	*51*	50	49	49							49
Hadrianuslaan 8	2635BV	2516	7.5		53	55	2100	50	*51*	50	49	48							49
Hadrianuslaan 8	2635BV	2516	4.5		53	55	2100	50	*51*	50	49	48							49
Hadrianuslaan 9	2635BV	2391	4.5		53	56	2400	50	*51*	50	50	49							49
Hadrianuslaan 9	2635BV	2376	7.5		53	56	2400	50	*51*	50	50	49							50
Hadrianuslaan 9	2635BV	2391	7.5		53	56	2400	50	*51*	50	50	49							50
Hadrianuslaan 10	2635BV	2447	4.5		51	54	1900	50	49	48	48	47							47
Hadrianuslaan 10	2635BV	2497	7.5		51	53	1600	50	49	48	47	47							47
Hadrianuslaan 11	2635BV	2436	7.5		51	54	1900	50	49	48	48	47							48
Hadrianuslaan 12	2635BV	2183	7.5		52	55	2100	50	50	50	49	48							49
Hadrianuslaan 12	2635BV	2184	7.5		52	55	2100	50	50	50	49	48							49
Hadrianuslaan 13	2635BV	2130	7.5		53	56	2400	50	*52*	*51*	50	50							50
Hadrianuslaan 13	2635BV	2130	4.5		53	56	2400	50	*52*	*51*	50	49							50
Hadrianuslaan 13	2635BV	2122	7.5		53	56	2400	50	*51*	*51*	50	50							50
Hadrianuslaan 14	2635BV	2249	7.5		50	52	1300	50	48	48	47	47							47
Hadrianuslaan 15	2635BV	2202	7.5		50	53	1600	50	50	49	49	48							49
Hadrianuslaan 16	2635BV	2157	7.5		51	54	1900	50	49	49	48	48							48
Hadrianuslaan 17	2635BV	2103	7.5		50	52	1300	50	49	49	48	48							48
Hadrianuslaan 18	2635BV	2057	7.5		50	52	1300	50	49	49	48	47							48
Hadrianuslaan 19	2635BV	2054	4.5		54	57	2700	51	*52*	51	51	50							50
Hadrianuslaan 19	2635BV	2054	7.5		54	56	2400	51	*52*	*52*	51	50							51
Hadrianuslaan 20	2635BV	2022	7.5		54	57	2700	51	*52*	*52*	51	50							51
Hadrianuslaan 20	2635BV	2022	4.5		54	57	2700	51	*52*	*52*	51	50							51
Hadrianuslaan 21	2635BV	1997	7.5		54	57	2700	51	*52*	*52*	51	50							51
Hadrianuslaan 21	2635BV	1997	4.5		54	57	2700	51	*53*	*52*	51	50							51
Hadrianuslaan 22	2635BV	1980	7.5		54	57	2700	51	*52*	*52*	51	50							51
Hadrianuslaan 22	2635BV	1980	4.5		54	57	2700	52	*53*	52	51	50							51
Hadrianuslaan 23	2635BV	1969	7.5		55	57	2700	52	*53*	*53*	52	51							52
Hadrianuslaan 23	2635BV	1970	4.5		55	57	2700	52	*53*	52	52	51							52
Hadrianuslaan 23	2635BV	1969	4.5		55	57	2700	52	*53*	*53*	52	51							52
Lookwatering 28	2635CK	4207	7.5		48	51	1000	50	47	46	46	45							46
Lookwatering 28 a	2635CK	4172	7.5		48	50	0	50	46	45	44	44							45
Lookwatering 29	2635CK	4155	7.5		48	51	1000	50	47	46	45	45							45
Lookwatering 30	2635CK	4155	7.5		48	51	1000	50	47	46	45	45							45
Lookwatering 50	2635EA	3156	7.5		50	53	1600	50	48	47	46	45							46
Lookwatering 50	2635EA	29074	7.5		50	52	1300	50	48	46	46	45							46
Lookwatering 51	2635EA	3110	7.5		52	55	2100	50	50	48	48	48							48
Lookwatering 52 a	2635EA	1471	7.5		59	62	4100	57	*59*	*58*	*58*	56							58
Lookwatering 53	2635EA	1518	7.5		59	61	3900	56	*58*	*58*	*57*	56							57
Lookwatering 54	2635EA	1584	4.5		54	57	2700	52	*54*	*53*	*53*	52							53
Lookwatering 54	2635EA	1577	4.5		54	57	2700	52	*53*	*53*	52	51							52
Lookwatering 54 a	2635EA	1787	7.5		57	59	3300	54	*56*	*55*	54	53							54
Lookwatering 58 a	2635EA	2891	4.5		51	53	1600	50	49	48	48	47							47
Lookwatering 59	2635EA	2912	4.5		52	55	2100	50	*51*	50	49	49							49
Lookwatering 59	2635EA	2920	4.5		52	55	2100	50	*51*	50	49	49							49
Lookwatering 60	2635EA	2896	4.5		51	54	1900	50	50	49	49	48							49
Lookwatering 61	2635EA	2902	4.5		52	54	1900	50	50	50	49	48							49
Lookwatering 63	2635EA	2938	4.5		52	55	2100	50	50	50	49	49							49
Lookwatering 64	2635EA	2938	4.5		52	55	2100	50	50	50	49	49							49

Gemeente: Midden-Delfland

Adres en postcode		ID Rekenmodel	Hoogte	Sanering (A|B|C)	Geluidsbelasting zonder aanvullende maatregelen [dB]	Geluidsbelasting standaard akoestische situatie [dB]	Reductiepunten	Streefwaarde [dB]	H44m	H54m	H65m	H75m							Toekomst met geadviseerde maatregel(en) [dB]
Woudselaan 2	2635CH	2012	7.5		54	57	2700	51	*52*	*52*	51	50							51
Woudselaan 4	2635CH	1782	4.5		55	57	2700	52	*53*	*53*	52	51							52
Woudselaan 6	2635CH	1693	7.5		57	60	3600	55	*56*	*56*	55	53							55
Woudselaan 7	2635CH	1925	4.5		54	57	2700	51	*53*	*52*	51	50							51
Woudselaan 8	2635CH	1649	4.5		55	58	3000	52	*54*	*53*	52	51							52
Woudselaan 10	2635CH	1527	4.5		56	58	3000	53	*55*	*54*	53	52							53
Woudselaan 11	2635CH	1867	7.5		56	58	3000	53	*54*	*54*	53	52							53
Woudselaan 12	2635CH	1477	4.5		56	58	3000	53	*55*	*54*	53	52							53
Woudselaan 13	2635CH	1812	4.5		55	57	2700	52	*54*	*53*	52	51							52
Woudselaan 14	2635CH	1367	4.5		55	58	3000	51	*54*	*53*	*52*	51							52
Woudselaan 14	2635CH	1384	4.5		55	58	3000	52	*54*	*54*	*53*	52							53
Woudselaan 17	2635CH	1726	4.5		56	58	3000	53	*55*	*54*	53	51							53
Woudselaan 19	2635CH	1681	7.5		56	58	3000	53	*55*	*55*	*54*	53							54
Woudselaan 21	2635CH	1650	4.5		56	59	3300	53	*55*	*54*	53	52							53
Woudselaan 21	2635CH	1648	4.5		56	58	3000	53	*55*	*54*	53	52							53
Woudselaan 22	2635CH	1035	4.5		60	63	4400	52	*56*	*54*	51	50							51
Woudselaan 23	2635CH	1503	4.5		55	58	3000	52	*54*	*54*	*53*	52							53
Woudselaan 25	2635CH	1513	4.5		56	58	3000	53	*55*	*55*	*54*	52							53
Woudselaan 27	2635CH	1503	4.5		55	58	3000	52	*54*	*54*	*53*	52							53
Woudselaan 29	2635CH	1349	4.5		55	58	3000	50	*52*	*51*	49	49							50
Woudselaan 29	2635CH	1339	4.5		55	58	3000	52	*54*	*54*	*54*	52							53
Woudselaan 29	2635CH	1336	4.5		55	58	3000	50	*52*	*52*	50	50							51
Woudselaan 37	2635CH	1203	4.5		57	60	3600	52	*55*	*54*	52	52							53
Woudselaan 37	2635CH	1219	4.5		57	60	3600	53	*56*	*55*	*54*	53							54
Woudselaan 39	2635CH	1131	4.5		58	61	3900	51	*55*	*54*	*52*	51							52
Woudselaan 39	2635CH	1139	4.5		58	61	3900	53	*56*	*55*	*54*	53							54
Woudselaan 43	2635CH	951	4.5		62	65	5000	56	*60*	*58*	56	55							55
Woudselaan 55	2635CH	996	4.5		61	64	4700	53	*57*	*56*	53	52							53
Woudselaan 55	2635CH	995	4.5		61	64	4700	53	*57*	*56*	53	53							54

OTB A4 Haaglanden - N14

Gemeente: Delft

Adres en postcode		ID Rekenmodel	Hoogte	Sanering (A|B|C)	Geluidsbelasting zonder aanvullende maatregelen [dB]	Geluidsbelasting standaard akoestische situatie [dB]	Reductiepunten	Streefwaarde [dB]	O323m	O424m	O425m								Toekomst met geadviseerde maatregel(en) [dB]
Jan Thoméelaan 10	2625DV	5911	4.5		46	50	0	50	45	45	45								45
Jan Thoméelaan 10	2625DV	5914	4.5		46	50	0	50	45	45	44								45
Jan Thoméelaan 12	2625DV	5914	4.5		46	50	0	50	45	45	44								45
Jan Thoméelaan 12	2625DV	5911	4.5		46	50	0	50	45	45	45								45
Jan Thoméelaan 14	2625DV	5914	4.5		46	50	0	50	45	45	44								45
Jan Thoméelaan 14	2625DV	5911	4.5		46	50	0	50	45	45	45								45
Jan Thoméelaan 16	2625DV	5911	4.5		46	50	0	50	45	45	45								45
Jan Thoméelaan 16	2625DV	5914	4.5		46	50	0	50	45	45	44								45
Jan Thoméelaan 18	2625DV	5914	4.5		46	50	0	50	45	45	44								45
Jan Thoméelaan 18	2625DV	5911	4.5		46	50	0	50	45	45	45								45
Jan Thoméelaan 20	2625DV	5914	7.5		46	50	0	50	45	45	44								45
Jan Thoméelaan 20	2625DV	5911	7.5		46	50	0	50	45	45	45								45
Jan Thoméelaan 22	2625DV	5911	7.5		46	50	0	50	45	45	45								45
Jan Thoméelaan 22	2625DV	5914	7.5		46	50	0	50	45	45	44								45
Jan Thoméelaan 24	2625DV	5911	7.5		46	50	0	50	45	45	45								45
Jan Thoméelaan 24	2625DV	5914	7.5		46	50	0	50	45	45	44								45
Jan Thoméelaan 26	2625DV	5914	7.5		46	50	0	50	45	45	44								45
Jan Thoméelaan 26	2625DV	5911	7.5		46	50	0	50	45	45	45								45
Jan Thoméelaan 28	2625DV	5914	7.5		46	50	0	50	45	45	44								45
Jan Thoméelaan 28	2625DV	5911	7.5		46	50	0	50	45	45	45								45
Jan Thoméelaan 30	2625DV	5911	10.5		46	50	0	50	45	45	45								45
Jan Thoméelaan 30	2625DV	5914	10.5		46	50	0	50	45	45	44								45
Jan Thoméelaan 32	2625DV	5914	10.5		46	50	0	50	45	45	44								45
Jan Thoméelaan 32	2625DV	5911	10.5		46	50	0	50	45	45	45								45
Jan Thoméelaan 34	2625DV	5914	10.5		46	50	0	50	45	45	44								45
Jan Thoméelaan 34	2625DV	5911	10.5		46	50	0	50	45	45	45								45
Jan Thoméelaan 36	2625DV	5914	10.5		46	50	0	50	45	45	44								45
Jan Thoméelaan 36	2625DV	5911	10.5		46	50	0	50	45	45	45								45
Jan Thoméelaan 38	2625DV	5911	10.5		46	50	0	50	45	45	45								45
Jan Thoméelaan 38	2625DV	5914	10.5		46	50	0	50	45	45	44								45
Jan Thoméelaan 40	2625DV	5911	13.5		46	50	0	50	46	45	45								46
Jan Thoméelaan 40	2625DV	5914	13.5		46	50	0	50	45	45	45								45
Jan Thoméelaan 42	2625DV	5914	13.5		46	50	0	50	45	45	45								45
Jan Thoméelaan 42	2625DV	5911	13.5		46	50	0	50	46	45	45								46
Jan Thoméelaan 44	2625DV	5911	13.5		46	50	0	50	46	45	45								46
Jan Thoméelaan 44	2625DV	5914	13.5		46	50	0	50	45	45	45								45
Jan Thoméelaan 46	2625DV	5914	13.5		46	50	0	50	45	45	45								45
Jan Thoméelaan 46	2625DV	5911	13.5		46	50	0	50	46	45	45								46
Jan Thoméelaan 48	2625DV	5914	13.5		46	50	0	50	45	45	45								45
Jan Thoméelaan 48	2625DV	5911	13.5		46	50	0	50	46	45	45								46
Jan Thoméelaan 50	2625DV	5911	16.5		47	50	0	50	46	45	45								46
Jan Thoméelaan 52	2625DV	5911	16.5		47	50	0	50	46	45	45								46
Jan Thoméelaan 54	2625DV	5911	16.5		47	50	0	50	46	45	45								46
Jan Thoméelaan 56	2625DV	5911	16.5		47	50	0	50	46	45	45								46
Jan Thoméelaan 58	2625DV	5911	16.5		47	50	0	50	46	45	45								46
Jan Thoméelaan 60	2625DV	5911	19.5		47	51	1000	50	46	45	45								46
Jan Thoméelaan 62	2625DV	5911	19.5		47	51	1000	50	46	45	45								46

Gemeente: Delft

Adres en postcode		ID Rekenmodel	Hoogte	Sanering (A|B|C)	Geluidsbelasting zonder aanvullende maatregelen [dB]	Geluidsbelasting standaard akoestische situatie [dB]	Reductiepunten	Streefwaarde [dB]	O323m	O424m	O425m								Toekomst met geadviseerde maatregel(en) [dB]
Jan Thoméelaan 64	2625DV	5911	19.5		47	51	1000	50	46	45	45								46
Jan Thoméelaan 66	2625DV	5911	19.5		47	51	1000	50	46	45	45								46
Jan Thoméelaan 68	2625DV	5911	19.5		47	51	1000	50	46	45	45								46
Jan Thoméelaan 70	2625DV	5911	19.5		47	51	1000	50	46	45	45								46
Mozartlaan 26	2625CJ	5925	4.5		46	50	0	50	45	44	44								45
Mozartlaan 26	2625CJ	5975	4.5		46	50	0	50	45	44	44								45
Mozartlaan 28	2625CJ	5925	4.5		46	50	0	50	45	44	44								45
Mozartlaan 28	2625CJ	5975	4.5		46	50	0	50	45	44	44								45
Mozartlaan 30	2625CJ	5925	4.5		46	50	0	50	45	44	44								45
Mozartlaan 30	2625CJ	5975	4.5		46	50	0	50	45	44	44								45
Mozartlaan 32	2625CJ	5925	4.5		46	50	0	50	45	44	44								45
Mozartlaan 32	2625CJ	5975	4.5		46	50	0	50	45	44	44								45
Mozartlaan 34	2625CJ	5925	4.5		46	50	0	50	45	44	44								45
Mozartlaan 34	2625CJ	5975	4.5		46	50	0	50	45	44	44								45
Mozartlaan 36	2625CJ	5925	4.5		46	50	0	50	45	44	44								45
Mozartlaan 36	2625CJ	5975	4.5		46	50	0	50	45	44	44								45
Mozartlaan 38	2625CJ	5925	4.5		46	50	0	50	45	44	44								45
Mozartlaan 38	2625CJ	5975	4.5		46	50	0	50	45	44	44								45
Mozartlaan 40	2625CJ	5925	4.5		46	50	0	50	45	44	44								45
Mozartlaan 40	2625CJ	5975	4.5		46	50	0	50	45	44	44								45
Mozartlaan 42	2625CJ	5925	4.5		46	50	0	50	45	44	44								45
Mozartlaan 42	2625CJ	5975	4.5		46	50	0	50	45	44	44								45
Mozartlaan 44	2625CJ	5925	4.5		46	50	0	50	45	44	44								45
Mozartlaan 44	2625CJ	5975	4.5		46	50	0	50	45	44	44								45
Mozartlaan 46	2625CJ	5925	4.5		46	50	0	50	45	44	44								45
Mozartlaan 46	2625CJ	5975	4.5		46	50	0	50	45	44	44								45
Mozartlaan 48	2625CJ	5925	4.5		46	50	0	50	45	44	44								45
Mozartlaan 48	2625CJ	5975	4.5		46	50	0	50	45	44	44								45
Mozartlaan 50	2625CJ	5925	4.5		46	50	0	50	45	44	44								45
Mozartlaan 50	2625CJ	5975	4.5		46	50	0	50	45	44	44								45
Mozartlaan 52	2625CJ	5925	4.5		46	50	0	50	45	44	44								45
Mozartlaan 52	2625CJ	5975	4.5		46	50	0	50	45	44	44								45
Mozartlaan 54	2625CJ	5925	4.5		46	50	0	50	45	44	44								45
Mozartlaan 54	2625CJ	5975	4.5		46	50	0	50	45	44	44								45
Mozartlaan 56	2625CJ	5925	4.5		46	50	0	50	45	44	44								45
Mozartlaan 56	2625CJ	5975	4.5		46	50	0	50	45	44	44								45
Mozartlaan 58	2625CJ	5925	7.5		46	50	0	50	45	45	44								45
Mozartlaan 58	2625CJ	5924	7.5		46	50	0	50	45	45	44								45
Mozartlaan 58	2625CJ	5931	7.5		46	50	0	50	45	45	44								45
Mozartlaan 58	2625CJ	5975	7.5		46	50	0	50	45	44	44								45
Mozartlaan 58	2625CJ	5960	7.5		46	50	0	50	45	44	44								45
Mozartlaan 58	2625CJ	5985	7.5		46	50	0	50	45	44	44								45
Mozartlaan 58	2625CJ	5948	7.5		46	50	0	50	45	45	44								45
Mozartlaan 60	2625CJ	5924	7.5		46	50	0	50	45	45	44								45
Mozartlaan 60	2625CJ	5948	7.5		46	50	0	50	45	45	44								45
Mozartlaan 60	2625CJ	5925	7.5		46	50	0	50	45	45	44								45
Mozartlaan 60	2625CJ	5931	7.5		46	50	0	50	45	45	44								45
Mozartlaan 60	2625CJ	5975	7.5		46	50	0	50	45	44	44								45
Mozartlaan 60	2625CJ	5960	7.5		46	50	0	50	45	44	44								45
Mozartlaan 60	2625CJ	5985	7.5		46	50	0	50	45	44	44								45
Mozartlaan 62	2625CJ	5925	7.5		46	50	0	50	45	45	44								45
Mozartlaan 62	2625CJ	5948	7.5		46	50	0	50	45	45	44								45

Gemeente: Delft

Adres en postcode		ID Rekenmodel	Hoogte	Sanering (AIBIC)	Geluidsbelasting zonder aanvullende maatregelen [dB]	Geluidsbelasting standaard akoestische situatie [dB]	Reductiepunten	Streefwaarde [dB]	O323m	O424m	O425m								Toekomst met geadviseerde maatregel(en) [dB]
Mozartlaan 62	2625CJ	5924	7.5		46	50	0	50	45	45	44								45
Mozartlaan 62	2625CJ	5931	7.5		46	50	0	50	45	45	44								45
Mozartlaan 62	2625CJ	5975	7.5		46	50	0	50	45	44	44								45
Mozartlaan 62	2625CJ	5985	7.5		46	50	0	50	45	44	44								45
Mozartlaan 62	2625CJ	5960	7.5		46	50	0	50	45	44	44								45
Mozartlaan 64	2625CJ	5931	7.5		46	50	0	50	45	45	44								45
Mozartlaan 64	2625CJ	5948	7.5		46	50	0	50	45	45	44								45
Mozartlaan 64	2625CJ	5925	7.5		46	50	0	50	45	45	44								45
Mozartlaan 64	2625CJ	5924	7.5		46	50	0	50	45	45	44								45
Mozartlaan 64	2625CJ	5985	7.5		46	50	0	50	45	44	44								45
Mozartlaan 64	2625CJ	5975	7.5		46	50	0	50	45	44	44								45
Mozartlaan 64	2625CJ	5960	7.5		46	50	0	50	45	44	44								45
Mozartlaan 66	2625CJ	5948	7.5		46	50	0	50	45	45	44								45
Mozartlaan 66	2625CJ	5925	7.5		46	50	0	50	45	45	44								45
Mozartlaan 66	2625CJ	5931	7.5		46	50	0	50	45	45	44								45
Mozartlaan 66	2625CJ	5924	7.5		46	50	0	50	45	45	44								45
Mozartlaan 66	2625CJ	5960	7.5		46	50	0	50	45	44	44								45
Mozartlaan 66	2625CJ	5985	7.5		46	50	0	50	45	44	44								45
Mozartlaan 66	2625CJ	5975	7.5		46	50	0	50	45	44	44								45
Mozartlaan 68	2625CJ	5931	7.5		46	50	0	50	45	45	44								45
Mozartlaan 68	2625CJ	5924	7.5		46	50	0	50	45	45	44								45
Mozartlaan 68	2625CJ	5925	7.5		46	50	0	50	45	45	44								45
Mozartlaan 68	2625CJ	5948	7.5		46	50	0	50	45	45	44								45
Mozartlaan 68	2625CJ	5960	7.5		46	50	0	50	45	44	44								45
Mozartlaan 68	2625CJ	5985	7.5		46	50	0	50	45	44	44								45
Mozartlaan 68	2625CJ	5975	7.5		46	50	0	50	45	44	44								45
Mozartlaan 70	2625CJ	5931	7.5		46	50	0	50	45	45	44								45
Mozartlaan 70	2625CJ	5924	7.5		46	50	0	50	45	45	44								45
Mozartlaan 70	2625CJ	5925	7.5		46	50	0	50	45	45	44								45
Mozartlaan 70	2625CJ	5975	7.5		46	50	0	50	45	44	44								45
Mozartlaan 70	2625CJ	5985	7.5		46	50	0	50	45	44	44								45
Mozartlaan 70	2625CJ	5960	7.5		46	50	0	50	45	44	44								45
Mozartlaan 70	2625CJ	5948	7.5		46	50	0	50	45	45	44								45
Mozartlaan 72	2625CJ	5924	7.5		46	50	0	50	45	45	44								45
Mozartlaan 72	2625CJ	5931	7.5		46	50	0	50	45	45	44								45
Mozartlaan 72	2625CJ	5925	7.5		46	50	0	50	45	45	44								45
Mozartlaan 72	2625CJ	5948	7.5		46	50	0	50	45	45	44								45
Mozartlaan 72	2625CJ	5960	7.5		46	50	0	50	45	44	44								45
Mozartlaan 72	2625CJ	5985	7.5		46	50	0	50	45	44	44								45
Mozartlaan 72	2625CJ	5975	7.5		46	50	0	50	45	44	44								45
Mozartlaan 74	2625CJ	5924	7.5		46	50	0	50	45	45	44								45
Mozartlaan 74	2625CJ	5931	7.5		46	50	0	50	45	45	44								45
Mozartlaan 74	2625CJ	5925	7.5		46	50	0	50	45	45	44								45
Mozartlaan 74	2625CJ	5948	7.5		46	50	0	50	45	45	44								45
Mozartlaan 74	2625CJ	5985	7.5		46	50	0	50	45	44	44								45
Mozartlaan 74	2625CJ	5960	7.5		46	50	0	50	45	44	44								45
Mozartlaan 74	2625CJ	5975	7.5		46	50	0	50	45	44	44								45
Mozartlaan 76	2625CJ	5931	7.5		46	50	0	50	45	45	44								45
Mozartlaan 76	2625CJ	5925	7.5		46	50	0	50	45	45	44								45
Mozartlaan 76	2625CJ	5924	7.5		46	50	0	50	45	45	44								45
Mozartlaan 76	2625CJ	5948	7.5		46	50	0	50	45	45	44								45
Mozartlaan 76	2625CJ	5960	7.5		46	50	0	50	45	44	44								45

Gemeente: Delft

Adres en postcode		ID Rekenmodel	Hoogte	Sanering (AIBIC)	Geluidsbelasting zonder aanvullende maatregelen [dB]	Geluidsbelasting standaard akoestische situatie [dB]	Reductiepunten	Streefwaarde [dB]	O323m	O424m	O425m								Toekomst met geadviseerde maatregel(en) [dB]
Mozartlaan 76	2625CJ	5975	7.5		46	50	0	50	45	44	44								45
Mozartlaan 76	2625CJ	5985	7.5		46	50	0	50	45	44	44								45
Mozartlaan 78	2625CJ	5924	7.5		46	50	0	50	45	45	44								45
Mozartlaan 78	2625CJ	5931	7.5		46	50	0	50	45	45	44								45
Mozartlaan 78	2625CJ	5925	7.5		46	50	0	50	45	45	44								45
Mozartlaan 78	2625CJ	5948	7.5		46	50	0	50	45	45	44								45
Mozartlaan 78	2625CJ	5975	7.5		46	50	0	50	45	44	44								45
Mozartlaan 78	2625CJ	5985	7.5		46	50	0	50	45	44	44								45
Mozartlaan 78	2625CJ	5960	7.5		46	50	0	50	45	44	44								45
Mozartlaan 80	2625CJ	5924	7.5		46	50	0	50	45	45	44								45
Mozartlaan 80	2625CJ	5948	7.5		46	50	0	50	45	45	44								45
Mozartlaan 80	2625CJ	5931	7.5		46	50	0	50	45	45	44								45
Mozartlaan 80	2625CJ	5925	7.5		46	50	0	50	45	45	44								45
Mozartlaan 80	2625CJ	5960	7.5		46	50	0	50	45	44	44								45
Mozartlaan 80	2625CJ	5975	7.5		46	50	0	50	45	44	44								45
Mozartlaan 80	2625CJ	5985	7.5		46	50	0	50	45	44	44								45
Mozartlaan 82	2625CK	5931	7.5		46	50	0	50	45	45	44								45
Mozartlaan 82	2625CK	5948	7.5		46	50	0	50	45	45	44								45
Mozartlaan 82	2625CK	5925	7.5		46	50	0	50	45	45	44								45
Mozartlaan 82	2625CK	5924	7.5		46	50	0	50	45	45	44								45
Mozartlaan 82	2625CK	5975	7.5		46	50	0	50	45	44	44								45
Mozartlaan 82	2625CK	5960	7.5		46	50	0	50	45	44	44								45
Mozartlaan 82	2625CK	5985	7.5		46	50	0	50	45	44	44								45
Mozartlaan 84	2625CK	5931	7.5		46	50	0	50	45	45	44								45
Mozartlaan 84	2625CK	5948	7.5		46	50	0	50	45	45	44								45
Mozartlaan 84	2625CK	5924	7.5		46	50	0	50	45	45	44								45
Mozartlaan 84	2625CK	5925	7.5		46	50	0	50	45	45	44								45
Mozartlaan 84	2625CK	5960	7.5		46	50	0	50	45	44	44								45
Mozartlaan 84	2625CK	5975	7.5		46	50	0	50	45	44	44								45
Mozartlaan 84	2625CK	5985	7.5		46	50	0	50	45	44	44								45
Mozartlaan 86	2625CK	5948	7.5		46	50	0	50	45	45	44								45
Mozartlaan 86	2625CK	5925	7.5		46	50	0	50	45	45	44								45
Mozartlaan 86	2625CK	5931	7.5		46	50	0	50	45	45	44								45
Mozartlaan 86	2625CK	5924	7.5		46	50	0	50	45	45	44								45
Mozartlaan 86	2625CK	5985	7.5		46	50	0	50	45	44	44								45
Mozartlaan 86	2625CK	5960	7.5		46	50	0	50	45	44	44								45
Mozartlaan 86	2625CK	5975	7.5		46	50	0	50	45	44	44								45
Mozartlaan 88	2625CK	5948	7.5		46	50	0	50	45	45	44								45
Mozartlaan 88	2625CK	5931	7.5		46	50	0	50	45	45	44								45
Mozartlaan 88	2625CK	5924	7.5		46	50	0	50	45	45	44								45
Mozartlaan 88	2625CK	5925	7.5		46	50	0	50	45	45	44								45
Mozartlaan 88	2625CK	5960	7.5		46	50	0	50	45	44	44								45
Mozartlaan 88	2625CK	5985	7.5		46	50	0	50	45	44	44								45
Mozartlaan 88	2625CK	5975	7.5		46	50	0	50	45	44	44								45
Mozartlaan 90	2625CK	5925	10.5		46	50	0	50	46	45	45								45
Mozartlaan 90	2625CK	5975	10.5		46	50	0	50	45	45	44								45
Mozartlaan 92	2625CK	5925	10.5		46	50	0	50	46	45	45								45
Mozartlaan 92	2625CK	5975	10.5		46	50	0	50	45	45	44								45
Mozartlaan 94	2625CK	5925	10.5		46	50	0	50	46	45	45								45
Mozartlaan 94	2625CK	5975	10.5		46	50	0	50	45	45	44								45
Mozartlaan 96	2625CK	5925	10.5		46	50	0	50	46	45	45								45
Mozartlaan 96	2625CK	5975	10.5		46	50	0	50	45	45	44								45

Gemeente: Delft

Adres en postcode		ID Rekenmodel	Hoogte	Sanering (A|B|C)	Geluidsbelasting zonder aanvullende maatregelen [dB]	Geluidsbelasting standaard akoestische situatie [dB]	Reductiepunten	Streefwaarde [dB]	O323m	O424m	O425m								Toekomst met geadviseerde maatregel(en) [dB]
Mozartlaan 98	2625CK	5925	10.5		46	50	0	50	46	45	45								45
Mozartlaan 98	2625CK	5975	10.5		46	50	0	50	45	45	44								45
Mozartlaan 100	2625CK	5925	10.5		46	50	0	50	46	45	45								45
Mozartlaan 100	2625CK	5975	10.5		46	50	0	50	45	45	44								45
Mozartlaan 102	2625CK	5925	10.5		46	50	0	50	46	45	45								45
Mozartlaan 102	2625CK	5975	10.5		46	50	0	50	45	45	44								45
Mozartlaan 104	2625CK	5925	10.5		46	50	0	50	46	45	45								45
Mozartlaan 104	2625CK	5975	10.5		46	50	0	50	45	45	44								45
Mozartlaan 106	2625CK	5925	10.5		46	50	0	50	46	45	45								45
Mozartlaan 106	2625CK	5975	10.5		46	50	0	50	45	45	44								45
Mozartlaan 108	2625CK	5925	10.5		46	50	0	50	46	45	45								45
Mozartlaan 108	2625CK	5975	10.5		46	50	0	50	45	45	44								45
Mozartlaan 110	2625CK	5925	10.5		46	50	0	50	46	45	45								45
Mozartlaan 110	2625CK	5975	10.5		46	50	0	50	45	45	44								45
Mozartlaan 112	2625CK	5925	10.5		46	50	0	50	46	45	45								45
Mozartlaan 112	2625CK	5975	10.5		46	50	0	50	45	45	44								45
Mozartlaan 114	2625CK	5925	10.5		46	50	0	50	46	45	45								45
Mozartlaan 114	2625CK	5975	10.5		46	50	0	50	45	45	44								45
Mozartlaan 116	2625CK	5925	10.5		46	50	0	50	46	45	45								45
Mozartlaan 116	2625CK	5975	10.5		46	50	0	50	45	45	44								45
Mozartlaan 118	2625CK	5925	10.5		46	50	0	50	46	45	45								45
Mozartlaan 118	2625CK	5975	10.5		46	50	0	50	45	45	44								45
Mozartlaan 120	2625CK	5925	10.5		46	50	0	50	46	45	45								45
Mozartlaan 120	2625CK	5975	10.5		46	50	0	50	45	45	44								45
Mozartlaan 122	2625CK	5925	10.5		46	50	0	50	46	45	45								45
Mozartlaan 122	2625CK	5975	10.5		46	50	0	50	45	45	44								45
Mozartlaan 124	2625CK	5924	13.5		47	51	1000	50	46	45	45								46
Mozartlaan 124	2625CK	5925	13.5		47	51	1000	50	46	45	45								46
Mozartlaan 126	2625CK	5925	13.5		47	51	1000	50	46	45	45								46
Mozartlaan 126	2625CK	5924	13.5		47	51	1000	50	46	45	45								46
Mozartlaan 128	2625CK	5925	13.5		47	51	1000	50	46	45	45								46
Mozartlaan 128	2625CK	5924	13.5		47	51	1000	50	46	45	45								46
Mozartlaan 130	2625CK	5924	13.5		47	51	1000	50	46	45	45								46
Mozartlaan 130	2625CK	5925	13.5		47	51	1000	50	46	45	45								46
Mozartlaan 132	2625CK	5925	13.5		47	51	1000	50	46	45	45								46
Mozartlaan 132	2625CK	5924	13.5		47	51	1000	50	46	45	45								46
Mozartlaan 134	2625CK	5924	13.5		47	51	1000	50	46	45	45								46
Mozartlaan 134	2625CK	5925	13.5		47	51	1000	50	46	45	45								46
Mozartlaan 136	2625CK	5925	13.5		47	51	1000	50	46	45	45								46
Mozartlaan 136	2625CK	5924	13.5		47	51	1000	50	46	45	45								46
Mozartlaan 138	2625CL	5925	13.5		47	51	1000	50	46	45	45								46
Mozartlaan 138	2625CL	5924	13.5		47	51	1000	50	46	45	45								46
Mozartlaan 140	2625CL	5925	13.5		47	51	1000	50	46	45	45								46
Mozartlaan 140	2625CL	5924	13.5		47	51	1000	50	46	45	45								46
Mozartlaan 142	2625CL	5924	13.5		47	51	1000	50	46	45	45								46
Mozartlaan 142	2625CL	5925	13.5		47	51	1000	50	46	45	45								46
Mozartlaan 144	2625CL	5924	13.5		47	51	1000	50	46	45	45								46
Mozartlaan 144	2625CL	5925	13.5		47	51	1000	50	46	45	45								46
Mozartlaan 146	2625CL	5924	13.5		47	51	1000	50	46	45	45								46
Mozartlaan 146	2625CL	5925	13.5		47	51	1000	50	46	45	45								46
Mozartlaan 148	2625CL	5924	13.5		47	51	1000	50	46	45	45								46
Mozartlaan 148	2625CL	5925	13.5		47	51	1000	50	46	45	45								46

Gemeente: Delft

Adres en postcode		ID Rekenmodel	Hoogte	Sanering (A|B|C)	Geluidsbelasting zonder aanvullende maatregelen [dB]	Geluidsbelasting standaard akoestische situatie [dB]	Reductiepunten	Streefwaarde [dB]	O323m	O424m	O425m								Toekomst met geadviseerde maatregel(en) [dB]
Mozartlaan 150	2625CL	5924	13.5		47	51	1000	50	46	45	45								46
Mozartlaan 150	2625CL	5925	13.5		47	51	1000	50	46	45	45								46
Mozartlaan 152	2625CL	5924	13.5		47	51	1000	50	46	45	45								46
Mozartlaan 152	2625CL	5925	13.5		47	51	1000	50	46	45	45								46
Mozartlaan 154	2625CL	5924	13.5		47	51	1000	50	46	45	45								46
Mozartlaan 154	2625CL	5925	13.5		47	51	1000	50	46	45	45								46
Mozartlaan 156	2625CL	5925	16.5		47	50	0	50	46	45	45								46
Mozartlaan 158	2625CL	5925	16.5		47	50	0	50	46	45	45								46
Mozartlaan 160	2625CL	5925	16.5		47	50	0	50	46	45	45								46
Mozartlaan 162	2625CL	5925	16.5		47	50	0	50	46	45	45								46
Mozartlaan 164	2625CL	5925	16.5		47	50	0	50	46	45	45								46
Mozartlaan 166	2625CL	5925	16.5		47	50	0	50	46	45	45								46
Mozartlaan 168	2625CL	5925	16.5		47	50	0	50	46	45	45								46
Mozartlaan 170	2625CL	5925	16.5		47	50	0	50	46	45	45								46
Mozartlaan 172	2625CL	5925	16.5		47	50	0	50	46	45	45								46
Mozartlaan 174	2625CL	5925	16.5		47	50	0	50	46	45	45								46
Mozartlaan 176	2625CL	5925	16.5		47	50	0	50	46	45	45								46
Mozartlaan 178	2625CL	5925	16.5		47	50	0	50	46	45	45								46
Mozartlaan 180	2625CL	5925	16.5		47	50	0	50	46	45	45								46
Mozartlaan 182	2625CL	5925	16.5		47	50	0	50	46	45	45								46
Mozartlaan 184	2625CL	5925	16.5		47	50	0	50	46	45	45								46
Mozartlaan 186	2625CL	5925	16.5		47	50	0	50	46	45	45								46
Mozartlaan 188	2625CL	5924	19.5		47	51	1000	50	46	45	45								46
Mozartlaan 188	2625CL	5948	19.5		47	50	0	50	46	45	45								46
Mozartlaan 188	2625CL	5931	19.5		47	50	0	50	46	45	45								46
Mozartlaan 188	2625CL	5985	19.5		47	50	0	50	46	45	45								46
Mozartlaan 188	2625CL	5960	19.5		47	50	0	50	46	45	45								46
Mozartlaan 190	2625CL	5924	19.5		47	51	1000	50	46	45	45								46
Mozartlaan 190	2625CL	5931	19.5		47	50	0	50	46	45	45								46
Mozartlaan 190	2625CL	5948	19.5		47	50	0	50	46	45	45								46
Mozartlaan 190	2625CL	5960	19.5		47	50	0	50	46	45	45								46
Mozartlaan 190	2625CL	5985	19.5		47	50	0	50	46	45	45								46
Mozartlaan 192	2625CL	5931	19.5		47	50	0	50	46	45	45								46
Mozartlaan 192	2625CL	5948	19.5		47	50	0	50	46	45	45								46
Mozartlaan 192	2625CL	5924	19.5		47	51	1000	50	46	45	45								46
Mozartlaan 192	2625CL	5960	19.5		47	50	0	50	46	45	45								46
Mozartlaan 192	2625CL	5985	19.5		47	50	0	50	46	45	45								46
Mozartlaan 194	2625CM	5924	19.5		47	51	1000	50	46	45	45								46
Mozartlaan 194	2625CM	5931	19.5		47	50	0	50	46	45	45								46
Mozartlaan 194	2625CM	5948	19.5		47	50	0	50	46	45	45								46
Mozartlaan 194	2625CM	5960	19.5		47	50	0	50	46	45	45								46
Mozartlaan 194	2625CM	5985	19.5		47	50	0	50	46	45	45								46
Mozartlaan 196	2625CM	5924	19.5		47	51	1000	50	46	45	45								46
Mozartlaan 196	2625CM	5931	19.5		47	50	0	50	46	45	45								46
Mozartlaan 196	2625CM	5948	19.5		47	50	0	50	46	45	45								46
Mozartlaan 196	2625CM	5985	19.5		47	50	0	50	46	45	45								46
Mozartlaan 196	2625CM	5960	19.5		47	50	0	50	46	45	45								46
Mozartlaan 198	2625CM	5931	19.5		47	50	0	50	46	45	45								46
Mozartlaan 198	2625CM	5948	19.5		47	50	0	50	46	45	45								46
Mozartlaan 198	2625CM	5924	19.5		47	51	1000	50	46	45	45								46
Mozartlaan 198	2625CM	5985	19.5		47	50	0	50	46	45	45								46
Mozartlaan 198	2625CM	5960	19.5		47	50	0	50	46	45	45								46

Gemeente: Delft

Adres en postcode		ID Rekenmodel	Hoogte	Sanering (AIBIC)	Geluidsbelasting zonder aanvullende maatregelen [dB]	Geluidsbelasting standaard akoestische situatie [dB]	Reductiepunten	Streefwaarde [dB]	O323m	O424m	O425m								Toekomst met geadviseerde maatregel(en) [dB]
Mozartlaan 200	2625CM	5924	19.5		47	51	1000	50	46	45	45								46
Mozartlaan 200	2625CM	5931	19.5		47	50	0	50	46	45	45								46
Mozartlaan 200	2625CM	5948	19.5		47	50	0	50	46	45	45								46
Mozartlaan 200	2625CM	5960	19.5		47	50	0	50	46	45	45								46
Mozartlaan 200	2625CM	5985	19.5		47	50	0	50	46	45	45								46
Mozartlaan 202	2625CM	5948	19.5		47	50	0	50	46	45	45								46
Mozartlaan 202	2625CM	5931	19.5		47	50	0	50	46	45	45								46
Mozartlaan 202	2625CM	5924	19.5		47	51	1000	50	46	45	45								46
Mozartlaan 202	2625CM	5985	19.5		47	50	0	50	46	45	45								46
Mozartlaan 202	2625CM	5960	19.5		47	50	0	50	46	45	45								46
Mozartlaan 204	2625CM	5931	19.5		47	50	0	50	46	45	45								46
Mozartlaan 204	2625CM	5948	19.5		47	50	0	50	46	45	45								46
Mozartlaan 204	2625CM	5924	19.5		47	51	1000	50	46	45	45								46
Mozartlaan 204	2625CM	5960	19.5		47	50	0	50	46	45	45								46
Mozartlaan 204	2625CM	5985	19.5		47	50	0	50	46	45	45								46
Mozartlaan 206	2625CM	5948	19.5		47	50	0	50	46	45	45								46
Mozartlaan 206	2625CM	5924	19.5		47	51	1000	50	46	45	45								46
Mozartlaan 206	2625CM	5931	19.5		47	50	0	50	46	45	45								46
Mozartlaan 206	2625CM	5960	19.5		47	50	0	50	46	45	45								46
Mozartlaan 206	2625CM	5985	19.5		47	50	0	50	46	45	45								46
Mozartlaan 208	2625CM	5931	19.5		47	50	0	50	46	45	45								46
Mozartlaan 208	2625CM	5948	19.5		47	50	0	50	46	45	45								46
Mozartlaan 208	2625CM	5924	19.5		47	51	1000	50	46	45	45								46
Mozartlaan 208	2625CM	5960	19.5		47	50	0	50	46	45	45								46
Mozartlaan 208	2625CM	5985	19.5		47	50	0	50	46	45	45								46
Mozartlaan 210	2625CM	5924	19.5		47	51	1000	50	46	45	45								46
Mozartlaan 210	2625CM	5948	19.5		47	50	0	50	46	45	45								46
Mozartlaan 210	2625CM	5931	19.5		47	50	0	50	46	45	45								46
Mozartlaan 210	2625CM	5960	19.5		47	50	0	50	46	45	45								46
Mozartlaan 210	2625CM	5985	19.5		47	50	0	50	46	45	45								46
Mozartlaan 212	2625CM	5948	19.5		47	50	0	50	46	45	45								46
Mozartlaan 212	2625CM	5931	19.5		47	50	0	50	46	45	45								46
Mozartlaan 212	2625CM	5924	19.5		47	51	1000	50	46	45	45								46
Mozartlaan 212	2625CM	5985	19.5		47	50	0	50	46	45	45								46
Mozartlaan 212	2625CM	5960	19.5		47	50	0	50	46	45	45								46
Mozartlaan 214	2625CM	5948	19.5		47	50	0	50	46	45	45								46
Mozartlaan 214	2625CM	5924	19.5		47	51	1000	50	46	45	45								46
Mozartlaan 214	2625CM	5931	19.5		47	50	0	50	46	45	45								46
Mozartlaan 214	2625CM	5960	19.5		47	50	0	50	46	45	45								46
Mozartlaan 214	2625CM	5985	19.5		47	50	0	50	46	45	45								46
Mozartlaan 216	2625CM	5924	19.5		47	51	1000	50	46	45	45								46
Mozartlaan 216	2625CM	5931	19.5		47	50	0	50	46	45	45								46
Mozartlaan 216	2625CM	5960	19.5		47	50	0	50	46	45	45								46
Mozartlaan 216	2625CM	5948	19.5		47	50	0	50	46	45	45								46
Mozartlaan 216	2625CM	5985	19.5		47	50	0	50	46	45	45								46
Mozartlaan 218	2625CM	5924	19.5		47	51	1000	50	46	45	45								46
Mozartlaan 218	2625CM	5931	19.5		47	50	0	50	46	45	45								46
Mozartlaan 218	2625CM	5948	19.5		47	50	0	50	46	45	45								46
Mozartlaan 218	2625CM	5960	19.5		47	50	0	50	46	45	45								46
Mozartlaan 218	2625CM	5985	19.5		47	50	0	50	46	45	45								46
Mozartlaan 220	2625CM	5924	19.5		47	51	1000	50	46	45	45								46
Mozartlaan 220	2625CM	5948	19.5		47	50	0	50	46	45	45								46

Gemeente: Delft

Adres en postcode		ID Rekenmodel	Hoogte	Sanering (AIBIC)	Geluidsbelasting zonder aanvullende maatregelen [dB]	Geluidsbelasting standaard akoestische situatie [dB]	Reductiepunten	Streefwaarde [dB]	O323m	O424m	O425m								Toekomst met geadviseerde maatregel(en) [dB]
Mozartlaan 220	2625CM	5931	19.5		47	50	0	50	46	45	45								46
Mozartlaan 220	2625CM	5985	19.5		47	50	0	50	46	45	45								46
Mozartlaan 220	2625CM	5960	19.5		47	50	0	50	46	45	45								46
Mozartlaan 222	2625CM	5960	19.5		47	50	0	50	46	45	45								46
Mozartlaan 222	2625CM	5960	25.5		47	50	0	50	46	45	45								46
Mozartlaan 222	2625CM	5960	31.5		47	51	1000	50	46	46	46								46
Mozartlaan 222	2625CM	5960	37.5		47	51	1000	50	47	46	46								47
Mozartlaan 224	2625CM	5960	25.5		47	50	0	50	46	45	45								46
Mozartlaan 224	2625CM	5960	31.5		47	51	1000	50	46	46	46								46
Mozartlaan 224	2625CM	5960	19.5		47	50	0	50	46	45	45								46
Mozartlaan 224	2625CM	5960	37.5		47	51	1000	50	47	46	46								47
Mozartlaan 226	2625CM	5960	37.5		47	51	1000	50	47	46	46								47
Mozartlaan 226	2625CM	5960	31.5		47	51	1000	50	46	46	46								46
Mozartlaan 226	2625CM	5960	19.5		47	50	0	50	46	45	45								46
Mozartlaan 226	2625CM	5960	25.5		47	50	0	50	46	45	45								46
Mozartlaan 228	2625CM	5960	19.5		47	50	0	50	46	45	45								46
Mozartlaan 228	2625CM	5960	25.5		47	50	0	50	46	45	45								46
Mozartlaan 228	2625CM	5960	31.5		47	51	1000	50	46	46	46								46
Mozartlaan 228	2625CM	5960	37.5		47	51	1000	50	47	46	46								47
Mozartlaan 230	2625CM	5960	25.5		47	50	0	50	46	45	45								46
Mozartlaan 230	2625CM	5960	19.5		47	50	0	50	46	45	45								46
Mozartlaan 230	2625CM	5960	31.5		47	51	1000	50	46	46	46								46
Mozartlaan 230	2625CM	5960	37.5		47	51	1000	50	47	46	46								47
Mozartlaan 232	2625CM	5960	25.5		47	50	0	50	46	45	45								46
Mozartlaan 232	2625CM	5960	31.5		47	51	1000	50	46	46	46								46
Mozartlaan 232	2625CM	5960	37.5		47	51	1000	50	47	46	46								47
Mozartlaan 232	2625CM	5960	19.5		47	50	0	50	46	45	45								46
Mozartlaan 234	2625CM	5960	19.5		47	50	0	50	46	45	45								46
Mozartlaan 234	2625CM	5960	31.5		47	51	1000	50	46	46	46								46
Mozartlaan 234	2625CM	5960	37.5		47	51	1000	50	47	46	46								47
Mozartlaan 234	2625CM	5960	25.5		47	50	0	50	46	45	45								46
Mozartlaan 236	2625CM	5960	25.5		47	50	0	50	46	45	45								46
Mozartlaan 236	2625CM	5960	19.5		47	50	0	50	46	45	45								46
Mozartlaan 236	2625CM	5960	31.5		47	51	1000	50	46	46	46								46
Mozartlaan 236	2625CM	5960	37.5		47	51	1000	50	47	46	46								47
Mozartlaan 238	2625CM	5960	19.5		47	50	0	50	46	45	45								46
Mozartlaan 238	2625CM	5960	37.5		47	51	1000	50	47	46	46								47
Mozartlaan 238	2625CM	5960	31.5		47	51	1000	50	46	46	46								46
Mozartlaan 238	2625CM	5960	25.5		47	50	0	50	46	45	45								46
Mozartlaan 240	2625CM	5960	37.5		47	51	1000	50	47	46	46								47
Mozartlaan 240	2625CM	5960	19.5		47	50	0	50	46	45	45								46
Mozartlaan 240	2625CM	5960	31.5		47	51	1000	50	46	46	46								46
Mozartlaan 240	2625CM	5960	25.5		47	50	0	50	46	45	45								46
Mozartlaan 242	2625CM	5960	19.5		47	50	0	50	46	45	45								46
Mozartlaan 242	2625CM	5960	37.5		47	51	1000	50	47	46	46								47
Mozartlaan 242	2625CM	5960	31.5		47	51	1000	50	46	46	46								46
Mozartlaan 242	2625CM	5960	25.5		47	50	0	50	46	45	45								46
Mozartlaan 244	2625CM	5960	25.5		47	50	0	50	46	45	45								46
Mozartlaan 244	2625CM	5960	31.5		47	51	1000	50	46	46	46								46
Mozartlaan 244	2625CM	5960	37.5		47	51	1000	50	47	46	46								47
Mozartlaan 244	2625CM	5960	19.5		47	50	0	50	46	45	45								46
Mozartlaan 246	2625CM	5960	31.5		47	51	1000	50	46	46	46								46

Gemeente: Delft

Adres en postcode		ID Rekenmodel	Hoogte	Sanering (A|B|C)	Geluidsbelasting zonder aanvullende maatregelen [dB]	Geluidsbelasting standaard akoestische situatie [dB]	Reductiepunten	Streefwaarde [dB]	O323m	O424m	O425m								Toekomst met geadviseerde maatregel(en) [dB]
Mozartlaan 246	2625CM	5960	19.5		47	50	0	50	46	45	45								46
Mozartlaan 246	2625CM	5960	25.5		47	50	0	50	46	45	45								46
Mozartlaan 246	2625CM	5960	37.5		47	51	1000	50	47	46	46								47
Mozartlaan 248	2625CM	5960	19.5		47	50	0	50	46	45	45								46
Mozartlaan 248	2625CM	5960	37.5		47	51	1000	50	47	46	46								47
Mozartlaan 248	2625CM	5960	31.5		47	51	1000	50	46	46	46								46
Mozartlaan 248	2625CM	5960	25.5		47	50	0	50	46	45	45								46
Mozartlaan 250	2625CN	5960	37.5		47	51	1000	50	47	46	46								47
Mozartlaan 250	2625CN	5960	25.5		47	50	0	50	46	45	45								46
Mozartlaan 250	2625CN	5960	31.5		47	51	1000	50	46	46	46								46
Mozartlaan 250	2625CN	5960	19.5		47	50	0	50	46	45	45								46
Mozartlaan 252	2625CN	5960	31.5		47	51	1000	50	46	46	46								46
Mozartlaan 252	2625CN	5960	19.5		47	50	0	50	46	45	45								46
Mozartlaan 252	2625CN	5960	37.5		47	51	1000	50	47	46	46								47
Mozartlaan 252	2625CN	5960	25.5		47	50	0	50	46	45	45								46
Mozartlaan 254	2625CN	5924	25.5		47	51	1000	50	46	46	45								46
Mozartlaan 254	2625CN	5931	25.5		47	51	1000	50	46	46	45								46
Mozartlaan 254	2625CN	5948	25.5		47	51	1000	50	46	46	45								46
Mozartlaan 254	2625CN	5960	25.5		47	50	0	50	46	45	45								46
Mozartlaan 254	2625CN	5985	25.5		47	50	0	50	46	45	45								46
Mozartlaan 256	2625CN	5924	25.5		47	51	1000	50	46	46	45								46
Mozartlaan 256	2625CN	5931	25.5		47	51	1000	50	46	46	45								46
Mozartlaan 256	2625CN	5960	25.5		47	50	0	50	46	45	45								46
Mozartlaan 256	2625CN	5948	25.5		47	51	1000	50	46	46	45								46
Mozartlaan 256	2625CN	5985	25.5		47	50	0	50	46	45	45								46
Mozartlaan 258	2625CN	5924	25.5		47	51	1000	50	46	46	45								46
Mozartlaan 258	2625CN	5948	25.5		47	51	1000	50	46	46	45								46
Mozartlaan 258	2625CN	5931	25.5		47	51	1000	50	46	46	45								46
Mozartlaan 258	2625CN	5960	25.5		47	50	0	50	46	45	45								46
Mozartlaan 258	2625CN	5985	25.5		47	50	0	50	46	45	45								46
Mozartlaan 260	2625CN	5931	25.5		47	51	1000	50	46	46	45								46
Mozartlaan 260	2625CN	5924	25.5		47	51	1000	50	46	46	45								46
Mozartlaan 260	2625CN	5960	25.5		47	50	0	50	46	45	45								46
Mozartlaan 260	2625CN	5985	25.5		47	50	0	50	46	45	45								46
Mozartlaan 260	2625CN	5948	25.5		47	51	1000	50	46	46	45								46
Mozartlaan 262	2625CN	5948	25.5		47	51	1000	50	46	46	45								46
Mozartlaan 262	2625CN	5924	25.5		47	51	1000	50	46	46	45								46
Mozartlaan 262	2625CN	5931	25.5		47	51	1000	50	46	46	45								46
Mozartlaan 262	2625CN	5960	25.5		47	50	0	50	46	45	45								46
Mozartlaan 262	2625CN	5985	25.5		47	50	0	50	46	45	45								46
Mozartlaan 264	2625CN	5948	25.5		47	51	1000	50	46	46	45								46
Mozartlaan 264	2625CN	5924	25.5		47	51	1000	50	46	46	45								46
Mozartlaan 264	2625CN	5931	25.5		47	51	1000	50	46	46	45								46
Mozartlaan 264	2625CN	5985	25.5		47	50	0	50	46	45	45								46
Mozartlaan 264	2625CN	5960	25.5		47	50	0	50	46	45	45								46
Mozartlaan 266	2625CN	5948	25.5		47	51	1000	50	46	46	45								46
Mozartlaan 266	2625CN	5931	25.5		47	51	1000	50	46	46	45								46
Mozartlaan 266	2625CN	5924	25.5		47	51	1000	50	46	46	45								46
Mozartlaan 266	2625CN	5985	25.5		47	50	0	50	46	45	45								46
Mozartlaan 266	2625CN	5960	25.5		47	50	0	50	46	45	45								46
Mozartlaan 268	2625CN	5931	25.5		47	51	1000	50	46	46	45								46
Mozartlaan 268	2625CN	5948	25.5		47	51	1000	50	46	46	45								46

Gemeente: Delft

Adres en postcode		ID Rekenmodel	Hoogte	Sanering (AIBIC)	Geluidsbelasting zonder aanvullende maatregelen [dB]	Geluidsbelasting standaard akoestische situatie [dB]	Reductiepunten	Streefwaarde [dB]	O323m	O424m	O425m								Toekomst met geadviseerde maatregel(en) [dB]
Mozartlaan 268	2625CN	5924	25.5		47	51	1000	50	46	46	45								46
Mozartlaan 268	2625CN	5960	25.5		47	50	0	50	46	45	45								46
Mozartlaan 268	2625CN	5985	25.5		47	50	0	50	46	45	45								46
Mozartlaan 270	2625CN	5931	25.5		47	51	1000	50	46	46	45								46
Mozartlaan 270	2625CN	5948	25.5		47	51	1000	50	46	46	45								46
Mozartlaan 270	2625CN	5924	25.5		47	51	1000	50	46	46	45								46
Mozartlaan 270	2625CN	5960	25.5		47	50	0	50	46	45	45								46
Mozartlaan 270	2625CN	5985	25.5		47	50	0	50	46	45	45								46
Mozartlaan 272	2625CN	5931	25.5		47	51	1000	50	46	46	45								46
Mozartlaan 272	2625CN	5924	25.5		47	51	1000	50	46	46	45								46
Mozartlaan 272	2625CN	5948	25.5		47	51	1000	50	46	46	45								46
Mozartlaan 272	2625CN	5985	25.5		47	50	0	50	46	45	45								46
Mozartlaan 272	2625CN	5960	25.5		47	50	0	50	46	45	45								46
Mozartlaan 274	2625CN	5924	25.5		47	51	1000	50	46	46	45								46
Mozartlaan 274	2625CN	5931	25.5		47	51	1000	50	46	46	45								46
Mozartlaan 274	2625CN	5948	25.5		47	51	1000	50	46	46	45								46
Mozartlaan 274	2625CN	5985	25.5		47	50	0	50	46	45	45								46
Mozartlaan 274	2625CN	5960	25.5		47	50	0	50	46	45	45								46
Mozartlaan 276	2625CN	5924	25.5		47	51	1000	50	46	46	45								46
Mozartlaan 276	2625CN	5948	25.5		47	51	1000	50	46	46	45								46
Mozartlaan 276	2625CN	5931	25.5		47	51	1000	50	46	46	45								46
Mozartlaan 276	2625CN	5985	25.5		47	50	0	50	46	45	45								46
Mozartlaan 276	2625CN	5960	25.5		47	50	0	50	46	45	45								46
Mozartlaan 278	2625CN	5931	25.5		47	51	1000	50	46	46	45								46
Mozartlaan 278	2625CN	5948	25.5		47	51	1000	50	46	46	45								46
Mozartlaan 278	2625CN	5924	25.5		47	51	1000	50	46	46	45								46
Mozartlaan 278	2625CN	5960	25.5		47	50	0	50	46	45	45								46
Mozartlaan 278	2625CN	5985	25.5		47	50	0	50	46	45	45								46
Mozartlaan 280	2625CN	5948	25.5		47	51	1000	50	46	46	45								46
Mozartlaan 280	2625CN	5931	25.5		47	51	1000	50	46	46	45								46
Mozartlaan 280	2625CN	5924	25.5		47	51	1000	50	46	46	45								46
Mozartlaan 280	2625CN	5985	25.5		47	50	0	50	46	45	45								46
Mozartlaan 280	2625CN	5960	25.5		47	50	0	50	46	45	45								46
Mozartlaan 282	2625CN	5931	25.5		47	51	1000	50	46	46	45								46
Mozartlaan 282	2625CN	5924	25.5		47	51	1000	50	46	46	45								46
Mozartlaan 282	2625CN	5948	25.5		47	51	1000	50	46	46	45								46
Mozartlaan 282	2625CN	5985	25.5		47	50	0	50	46	45	45								46
Mozartlaan 282	2625CN	5960	25.5		47	50	0	50	46	45	45								46
Mozartlaan 284	2625CN	5931	25.5		47	51	1000	50	46	46	45								46
Mozartlaan 284	2625CN	5924	25.5		47	51	1000	50	46	46	45								46
Mozartlaan 284	2625CN	5948	25.5		47	51	1000	50	46	46	45								46
Mozartlaan 284	2625CN	5985	25.5		47	50	0	50	46	45	45								46
Mozartlaan 284	2625CN	5960	25.5		47	50	0	50	46	45	45								46
Mozartlaan 286	2625CN	5960	25.5		47	50	0	50	46	45	45								46
Mozartlaan 286	2625CN	5960	19.5		47	50	0	50	46	45	45								46
Mozartlaan 286	2625CN	5960	37.5		47	51	1000	50	47	46	46								47
Mozartlaan 286	2625CN	5960	31.5		47	51	1000	50	46	46	46								46
Mozartlaan 288	2625CN	5960	25.5		47	50	0	50	46	45	45								46
Mozartlaan 288	2625CN	5960	19.5		47	50	0	50	46	45	45								46
Mozartlaan 288	2625CN	5960	31.5		47	51	1000	50	46	46	46								46
Mozartlaan 288	2625CN	5960	37.5		47	51	1000	50	47	46	46								47
Mozartlaan 290	2625CN	5960	25.5		47	50	0	50	46	45	45								46

Gemeente: Delft

Adres en postcode		ID Rekenmodel	Hoogte	Sanering (AIBIC)	Geluidsbelasting zonder aanvullende maatregelen [dB]	Geluidsbelasting standaard akoestische situatie [dB]	Reductiepunten	Streefwaarde [dB]	O323m	O424m	O425m								Toekomst met geadviseerde maatregel(en) [dB]
Mozartlaan 290	2625CN	5960	37.5		47	51	1000	50	47	46	46								47
Mozartlaan 290	2625CN	5960	31.5		47	51	1000	50	46	46	46								46
Mozartlaan 290	2625CN	5960	19.5		47	50	0	50	46	45	45								46
Mozartlaan 292	2625CN	5960	25.5		47	50	0	50	46	45	45								46
Mozartlaan 292	2625CN	5960	31.5		47	51	1000	50	46	46	46								46
Mozartlaan 292	2625CN	5960	19.5		47	50	0	50	46	45	45								46
Mozartlaan 292	2625CN	5960	37.5		47	51	1000	50	47	46	46								47
Mozartlaan 294	2625CN	5960	31.5		47	51	1000	50	46	46	46								46
Mozartlaan 294	2625CN	5960	25.5		47	50	0	50	46	45	45								46
Mozartlaan 294	2625CN	5960	19.5		47	50	0	50	46	45	45								46
Mozartlaan 294	2625CN	5960	37.5		47	51	1000	50	47	46	46								47
Mozartlaan 296	2625CN	5960	25.5		47	50	0	50	46	45	45								46
Mozartlaan 296	2625CN	5960	19.5		47	50	0	50	46	45	45								46
Mozartlaan 296	2625CN	5960	31.5		47	51	1000	50	46	46	46								46
Mozartlaan 296	2625CN	5960	37.5		47	51	1000	50	47	46	46								47
Mozartlaan 298	2625CN	5960	25.5		47	50	0	50	46	45	45								46
Mozartlaan 298	2625CN	5960	37.5		47	51	1000	50	47	46	46								47
Mozartlaan 298	2625CN	5960	19.5		47	50	0	50	46	45	45								46
Mozartlaan 298	2625CN	5960	31.5		47	51	1000	50	46	46	46								46
Mozartlaan 300	2625CN	5960	37.5		47	51	1000	50	47	46	46								47
Mozartlaan 300	2625CN	5960	19.5		47	50	0	50	46	45	45								46
Mozartlaan 300	2625CN	5960	25.5		47	50	0	50	46	45	45								46
Mozartlaan 300	2625CN	5960	31.5		47	51	1000	50	46	46	46								46
Mozartlaan 302	2625CN	5960	19.5		47	50	0	50	46	45	45								46
Mozartlaan 302	2625CN	5960	31.5		47	51	1000	50	46	46	46								46
Mozartlaan 302	2625CN	5960	25.5		47	50	0	50	46	45	45								46
Mozartlaan 302	2625CN	5960	37.5		47	51	1000	50	47	46	46								47
Mozartlaan 304	2625CN	5960	31.5		47	51	1000	50	46	46	46								46
Mozartlaan 304	2625CN	5960	37.5		47	51	1000	50	47	46	46								47
Mozartlaan 304	2625CN	5960	19.5		47	50	0	50	46	45	45								46
Mozartlaan 304	2625CN	5960	25.5		47	50	0	50	46	45	45								46
Mozartlaan 306	2625CP	5960	37.5		47	51	1000	50	47	46	46								47
Mozartlaan 306	2625CP	5960	19.5		47	50	0	50	46	45	45								46
Mozartlaan 306	2625CP	5960	31.5		47	51	1000	50	46	46	46								46
Mozartlaan 306	2625CP	5960	25.5		47	50	0	50	46	45	45								46
Mozartlaan 308	2625CP	5960	31.5		47	51	1000	50	46	46	46								46
Mozartlaan 308	2625CP	5960	19.5		47	50	0	50	46	45	45								46
Mozartlaan 308	2625CP	5960	25.5		47	50	0	50	46	45	45								46
Mozartlaan 308	2625CP	5960	37.5		47	51	1000	50	47	46	46								47
Mozartlaan 310	2625CP	5960	25.5		47	50	0	50	46	45	45								46
Mozartlaan 310	2625CP	5960	19.5		47	50	0	50	46	45	45								46
Mozartlaan 310	2625CP	5960	31.5		47	51	1000	50	46	46	46								46
Mozartlaan 310	2625CP	5960	37.5		47	51	1000	50	47	46	46								47
Mozartlaan 312	2625CP	5960	19.5		47	50	0	50	46	45	45								46
Mozartlaan 312	2625CP	5960	25.5		47	50	0	50	46	45	45								46
Mozartlaan 312	2625CP	5960	31.5		47	51	1000	50	46	46	46								46
Mozartlaan 312	2625CP	5960	37.5		47	51	1000	50	47	46	46								47
Mozartlaan 314	2625CP	5960	31.5		47	51	1000	50	46	46	46								46
Mozartlaan 314	2625CP	5960	19.5		47	50	0	50	46	45	45								46
Mozartlaan 314	2625CP	5960	25.5		47	50	0	50	46	45	45								46
Mozartlaan 314	2625CP	5960	37.5		47	51	1000	50	47	46	46								47
Mozartlaan 316	2625CP	5960	31.5		47	51	1000	50	46	46	46								46

Gemeente: Delft

Adres en postcode		ID Rekenmodel	Hoogte	Sanering (AIBIC)	Geluidsbelasting zonder aanvullende maatregelen [dB]	Geluidsbelasting standaard akoestische situatie [dB]	Reductiepunten	Streefwaarde [dB]	O323m	O424m	O425m								Toekomst met geadviseerde maatregel(en) [dB]
Mozartlaan 316	2625CP	5960	25.5		47	50	0	50	46	45	45								46
Mozartlaan 316	2625CP	5960	37.5		47	51	1000	50	47	46	46								47
Mozartlaan 316	2625CP	5960	19.5		47	50	0	50	46	45	45								46
Mozartlaan 318	2625CP	5960	37.5		47	51	1000	50	47	46	46								47
Mozartlaan 318	2625CP	5960	31.5		47	51	1000	50	46	46	46								46
Mozartlaan 318	2625CP	5960	19.5		47	50	0	50	46	45	45								46
Mozartlaan 318	2625CP	5960	25.5		47	50	0	50	46	45	45								46
Mozartlaan 320	2625CP	5948	31.5		47	51	1000	50	46	46	46								46
Mozartlaan 320	2625CP	5924	31.5		47	51	1000	50	46	46	46								46
Mozartlaan 320	2625CP	5931	31.5		47	51	1000	50	46	46	46								46
Mozartlaan 320	2625CP	5985	31.5		47	51	1000	50	46	46	46								46
Mozartlaan 320	2625CP	5960	31.5		47	51	1000	50	46	46	46								46
Mozartlaan 322	2625CP	5931	31.5		47	51	1000	50	46	46	46								46
Mozartlaan 322	2625CP	5924	31.5		47	51	1000	50	46	46	46								46
Mozartlaan 322	2625CP	5948	31.5		47	51	1000	50	46	46	46								46
Mozartlaan 322	2625CP	5960	31.5		47	51	1000	50	46	46	46								46
Mozartlaan 322	2625CP	5985	31.5		47	51	1000	50	46	46	46								46
Mozartlaan 324	2625CP	5931	31.5		47	51	1000	50	46	46	46								46
Mozartlaan 324	2625CP	5924	31.5		47	51	1000	50	46	46	46								46
Mozartlaan 324	2625CP	5985	31.5		47	51	1000	50	46	46	46								46
Mozartlaan 324	2625CP	5948	31.5		47	51	1000	50	46	46	46								46
Mozartlaan 324	2625CP	5960	31.5		47	51	1000	50	46	46	46								46
Mozartlaan 326	2625CP	5924	31.5		47	51	1000	50	46	46	46								46
Mozartlaan 326	2625CP	5931	31.5		47	51	1000	50	46	46	46								46
Mozartlaan 326	2625CP	5985	31.5		47	51	1000	50	46	46	46								46
Mozartlaan 326	2625CP	5960	31.5		47	51	1000	50	46	46	46								46
Mozartlaan 326	2625CP	5948	31.5		47	51	1000	50	46	46	46								46
Mozartlaan 328	2625CP	5924	31.5		47	51	1000	50	46	46	46								46
Mozartlaan 328	2625CP	5931	31.5		47	51	1000	50	46	46	46								46
Mozartlaan 328	2625CP	5985	31.5		47	51	1000	50	46	46	46								46
Mozartlaan 328	2625CP	5948	31.5		47	51	1000	50	46	46	46								46
Mozartlaan 328	2625CP	5960	31.5		47	51	1000	50	46	46	46								46
Mozartlaan 330	2625CP	5924	31.5		47	51	1000	50	46	46	46								46
Mozartlaan 330	2625CP	5931	31.5		47	51	1000	50	46	46	46								46
Mozartlaan 330	2625CP	5948	31.5		47	51	1000	50	46	46	46								46
Mozartlaan 330	2625CP	5985	31.5		47	51	1000	50	46	46	46								46
Mozartlaan 330	2625CP	5960	31.5		47	51	1000	50	46	46	46								46
Mozartlaan 332	2625CP	5924	31.5		47	51	1000	50	46	46	46								46
Mozartlaan 332	2625CP	5931	31.5		47	51	1000	50	46	46	46								46
Mozartlaan 332	2625CP	5960	31.5		47	51	1000	50	46	46	46								46
Mozartlaan 332	2625CP	5985	31.5		47	51	1000	50	46	46	46								46
Mozartlaan 332	2625CP	5948	31.5		47	51	1000	50	46	46	46								46
Mozartlaan 334	2625CP	5931	31.5		47	51	1000	50	46	46	46								46
Mozartlaan 334	2625CP	5924	31.5		47	51	1000	50	46	46	46								46
Mozartlaan 334	2625CP	5985	31.5		47	51	1000	50	46	46	46								46
Mozartlaan 334	2625CP	5960	31.5		47	51	1000	50	46	46	46								46
Mozartlaan 334	2625CP	5948	31.5		47	51	1000	50	46	46	46								46
Mozartlaan 336	2625CP	5948	31.5		47	51	1000	50	46	46	46								46
Mozartlaan 336	2625CP	5924	31.5		47	51	1000	50	46	46	46								46
Mozartlaan 336	2625CP	5931	31.5		47	51	1000	50	46	46	46								46
Mozartlaan 336	2625CP	5960	31.5		47	51	1000	50	46	46	46								46
Mozartlaan 336	2625CP	5985	31.5		47	51	1000	50	46	46	46								46

Gemeente: Delft

Adres en postcode		ID Rekenmodel	Hoogte	Sanering (AIBIC)	Geluidsbelasting zonder aanvullende maatregelen [dB]	Geluidsbelasting standaard akoestische situatie [dB]	Reductiepunten	Streefwaarde [dB]	O323m	O424m	O425m								Toekomst met geadviseerde maatregel(en) [dB]
Mozartlaan 338	2625CP	5931	31.5		47	51	1000	50	46	46	46								46
Mozartlaan 338	2625CP	5924	31.5		47	51	1000	50	46	46	46								46
Mozartlaan 338	2625CP	5985	31.5		47	51	1000	50	46	46	46								46
Mozartlaan 338	2625CP	5960	31.5		47	51	1000	50	46	46	46								46
Mozartlaan 338	2625CP	5948	31.5		47	51	1000	50	46	46	46								46
Mozartlaan 340	2625CP	5924	31.5		47	51	1000	50	46	46	46								46
Mozartlaan 340	2625CP	5931	31.5		47	51	1000	50	46	46	46								46
Mozartlaan 340	2625CP	5960	31.5		47	51	1000	50	46	46	46								46
Mozartlaan 340	2625CP	5985	31.5		47	51	1000	50	46	46	46								46
Mozartlaan 340	2625CP	5948	31.5		47	51	1000	50	46	46	46								46
Mozartlaan 342	2625CP	5931	31.5		47	51	1000	50	46	46	46								46
Mozartlaan 342	2625CP	5924	31.5		47	51	1000	50	46	46	46								46
Mozartlaan 342	2625CP	5960	31.5		47	51	1000	50	46	46	46								46
Mozartlaan 342	2625CP	5948	31.5		47	51	1000	50	46	46	46								46
Mozartlaan 342	2625CP	5985	31.5		47	51	1000	50	46	46	46								46
Mozartlaan 344	2625CP	5931	31.5		47	51	1000	50	46	46	46								46
Mozartlaan 344	2625CP	5924	31.5		47	51	1000	50	46	46	46								46
Mozartlaan 344	2625CP	5948	31.5		47	51	1000	50	46	46	46								46
Mozartlaan 344	2625CP	5960	31.5		47	51	1000	50	46	46	46								46
Mozartlaan 344	2625CP	5985	31.5		47	51	1000	50	46	46	46								46
Mozartlaan 346	2625CP	5931	31.5		47	51	1000	50	46	46	46								46
Mozartlaan 346	2625CP	5924	31.5		47	51	1000	50	46	46	46								46
Mozartlaan 346	2625CP	5960	31.5		47	51	1000	50	46	46	46								46
Mozartlaan 346	2625CP	5948	31.5		47	51	1000	50	46	46	46								46
Mozartlaan 346	2625CP	5985	31.5		47	51	1000	50	46	46	46								46
Mozartlaan 348	2625CP	5931	31.5		47	51	1000	50	46	46	46								46
Mozartlaan 348	2625CP	5924	31.5		47	51	1000	50	46	46	46								46
Mozartlaan 348	2625CP	5948	31.5		47	51	1000	50	46	46	46								46
Mozartlaan 348	2625CP	5960	31.5		47	51	1000	50	46	46	46								46
Mozartlaan 348	2625CP	5985	31.5		47	51	1000	50	46	46	46								46
Mozartlaan 350	2625CP	5948	31.5		47	51	1000	50	46	46	46								46
Mozartlaan 350	2625CP	5931	31.5		47	51	1000	50	46	46	46								46
Mozartlaan 350	2625CP	5924	31.5		47	51	1000	50	46	46	46								46
Mozartlaan 350	2625CP	5960	31.5		47	51	1000	50	46	46	46								46
Mozartlaan 350	2625CP	5985	31.5		47	51	1000	50	46	46	46								46
Mozartlaan 352	2625CP	5960	31.5		47	51	1000	50	46	46	46								46
Mozartlaan 352	2625CP	5960	37.5		47	51	1000	50	47	46	46								47
Mozartlaan 352	2625CP	5960	25.5		47	50	0	50	46	45	45								46
Mozartlaan 352	2625CP	5960	19.5		47	50	0	50	46	45	45								46
Mozartlaan 354	2625CP	5960	25.5		47	50	0	50	46	45	45								46
Mozartlaan 354	2625CP	5960	31.5		47	51	1000	50	46	46	46								46
Mozartlaan 354	2625CP	5960	19.5		47	50	0	50	46	45	45								46
Mozartlaan 354	2625CP	5960	37.5		47	51	1000	50	47	46	46								47
Mozartlaan 356	2625CP	5960	25.5		47	50	0	50	46	45	45								46
Mozartlaan 356	2625CP	5960	37.5		47	51	1000	50	47	46	46								47
Mozartlaan 356	2625CP	5960	19.5		47	50	0	50	46	45	45								46
Mozartlaan 356	2625CP	5960	31.5		47	51	1000	50	46	46	46								46
Mozartlaan 358	2625CP	5960	19.5		47	50	0	50	46	45	45								46
Mozartlaan 358	2625CP	5960	37.5		47	51	1000	50	47	46	46								47
Mozartlaan 358	2625CP	5960	31.5		47	51	1000	50	46	46	46								46
Mozartlaan 358	2625CP	5960	25.5		47	50	0	50	46	45	45								46
Mozartlaan 360	2625CP	5960	25.5		47	50	0	50	46	45	45								46

Gemeente: Delft

Adres en postcode		ID Rekenmodel	Hoogte	Sanering (AIBIC)	Geluidsbelasting zonder aanvullende maatregelen [dB]	Geluidsbelasting standaard akoestische situatie [dB]	Reductiepunten	Streefwaarde [dB]	O323m	O424m	O425m								Toekomst met geadviseerde maatregel(en) [dB]
Mozartlaan 360	2625CP	5960	31.5		47	51	1000	50	46	46	46								46
Mozartlaan 360	2625CP	5960	37.5		47	51	1000	50	47	46	46								47
Mozartlaan 360	2625CP	5960	19.5		47	50	0	50	46	45	45								46
Mozartlaan 362	2625CR	5960	37.5		47	51	1000	50	47	46	46								47
Mozartlaan 362	2625CR	5960	31.5		47	51	1000	50	46	46	46								46
Mozartlaan 362	2625CR	5960	25.5		47	50	0	50	46	45	45								46
Mozartlaan 362	2625CR	5960	19.5		47	50	0	50	46	45	45								46
Mozartlaan 364	2625CR	5960	25.5		47	50	0	50	46	45	45								46
Mozartlaan 364	2625CR	5960	31.5		47	51	1000	50	46	46	46								46
Mozartlaan 364	2625CR	5960	19.5		47	50	0	50	46	45	45								46
Mozartlaan 364	2625CR	5960	37.5		47	51	1000	50	47	46	46								47
Mozartlaan 366	2625CR	5960	25.5		47	50	0	50	46	45	45								46
Mozartlaan 366	2625CR	5960	37.5		47	51	1000	50	47	46	46								47
Mozartlaan 366	2625CR	5960	19.5		47	50	0	50	46	45	45								46
Mozartlaan 366	2625CR	5960	31.5		47	51	1000	50	46	46	46								46
Mozartlaan 368	2625CR	5960	31.5		47	51	1000	50	46	46	46								46
Mozartlaan 368	2625CR	5960	25.5		47	50	0	50	46	45	45								46
Mozartlaan 368	2625CR	5960	37.5		47	51	1000	50	47	46	46								47
Mozartlaan 368	2625CR	5960	19.5		47	50	0	50	46	45	45								46
Mozartlaan 370	2625CR	5960	25.5		47	50	0	50	46	45	45								46
Mozartlaan 370	2625CR	5960	37.5		47	51	1000	50	47	46	46								47
Mozartlaan 370	2625CR	5960	19.5		47	50	0	50	46	45	45								46
Mozartlaan 370	2625CR	5960	31.5		47	51	1000	50	46	46	46								46
Mozartlaan 372	2625CR	5960	19.5		47	50	0	50	46	45	45								46
Mozartlaan 372	2625CR	5960	31.5		47	51	1000	50	46	46	46								46
Mozartlaan 372	2625CR	5960	37.5		47	51	1000	50	47	46	46								47
Mozartlaan 372	2625CR	5960	25.5		47	50	0	50	46	45	45								46
Mozartlaan 374	2625CR	5960	19.5		47	50	0	50	46	45	45								46
Mozartlaan 374	2625CR	5960	31.5		47	51	1000	50	46	46	46								46
Mozartlaan 374	2625CR	5960	37.5		47	51	1000	50	47	46	46								47
Mozartlaan 374	2625CR	5960	25.5		47	50	0	50	46	45	45								46
Mozartlaan 376	2625CR	5960	37.5		47	51	1000	50	47	46	46								47
Mozartlaan 376	2625CR	5960	19.5		47	50	0	50	46	45	45								46
Mozartlaan 376	2625CR	5960	31.5		47	51	1000	50	46	46	46								46
Mozartlaan 376	2625CR	5960	25.5		47	50	0	50	46	45	45								46
Mozartlaan 378	2625CR	5960	37.5		47	51	1000	50	47	46	46								47
Mozartlaan 378	2625CR	5960	25.5		47	50	0	50	46	45	45								46
Mozartlaan 378	2625CR	5960	31.5		47	51	1000	50	46	46	46								46
Mozartlaan 378	2625CR	5960	19.5		47	50	0	50	46	45	45								46
Mozartlaan 380	2625CR	5960	37.5		47	51	1000	50	47	46	46								47
Mozartlaan 380	2625CR	5960	31.5		47	51	1000	50	46	46	46								46
Mozartlaan 380	2625CR	5960	25.5		47	50	0	50	46	45	45								46
Mozartlaan 380	2625CR	5960	19.5		47	50	0	50	46	45	45								46
Mozartlaan 382	2625CR	5960	19.5		47	50	0	50	46	45	45								46
Mozartlaan 382	2625CR	5960	25.5		47	50	0	50	46	45	45								46
Mozartlaan 382	2625CR	5960	37.5		47	51	1000	50	47	46	46								47
Mozartlaan 382	2625CR	5960	31.5		47	51	1000	50	46	46	46								46
Mozartlaan 384	2625CR	5931	37.5		47	51	1000	50	47	46	46								47
Mozartlaan 384	2625CR	5948	37.5		47	51	1000	50	47	46	46								47
Mozartlaan 384	2625CR	5924	37.5		47	51	1000	50	47	46	46								47
Mozartlaan 384	2625CR	5985	37.5		47	51	1000	50	47	46	46								46
Mozartlaan 384	2625CR	5960	37.5		47	51	1000	50	47	46	46								47

Gemeente: Delft

Adres en postcode		ID Rekenmodel	Hoogte	Sanering (A|B|C)	Geluidsbelasting zonder aanvullende maatregelen [dB]	Geluidsbelasting standaard akoestische situatie [dB]	Reductiepunten	Streefwaarde [dB]	O323m	O424m	O425m								Toekomst met geadviseerde maatregel(en) [dB]
Mozartlaan 386	2625CR	5931	37.5		47	51	1000	50	47	46	46								47
Mozartlaan 386	2625CR	5924	37.5		47	51	1000	50	47	46	46								47
Mozartlaan 386	2625CR	5948	37.5		47	51	1000	50	47	46	46								47
Mozartlaan 386	2625CR	5985	37.5		47	51	1000	50	47	46	46								46
Mozartlaan 386	2625CR	5960	37.5		47	51	1000	50	47	46	46								47
Mozartlaan 388	2625CR	5931	37.5		47	51	1000	50	47	46	46								47
Mozartlaan 388	2625CR	5948	37.5		47	51	1000	50	47	46	46								47
Mozartlaan 388	2625CR	5924	37.5		47	51	1000	50	47	46	46								47
Mozartlaan 388	2625CR	5985	37.5		47	51	1000	50	47	46	46								46
Mozartlaan 388	2625CR	5960	37.5		47	51	1000	50	47	46	46								47
Mozartlaan 390	2625CR	5924	37.5		47	51	1000	50	47	46	46								47
Mozartlaan 390	2625CR	5931	37.5		47	51	1000	50	47	46	46								47
Mozartlaan 390	2625CR	5960	37.5		47	51	1000	50	47	46	46								47
Mozartlaan 390	2625CR	5948	37.5		47	51	1000	50	47	46	46								47
Mozartlaan 390	2625CR	5985	37.5		47	51	1000	50	47	46	46								46
Mozartlaan 392	2625CR	5924	37.5		47	51	1000	50	47	46	46								47
Mozartlaan 392	2625CR	5931	37.5		47	51	1000	50	47	46	46								47
Mozartlaan 392	2625CR	5960	37.5		47	51	1000	50	47	46	46								47
Mozartlaan 392	2625CR	5948	37.5		47	51	1000	50	47	46	46								47
Mozartlaan 392	2625CR	5985	37.5		47	51	1000	50	47	46	46								46
Mozartlaan 394	2625CR	5931	37.5		47	51	1000	50	47	46	46								47
Mozartlaan 394	2625CR	5924	37.5		47	51	1000	50	47	46	46								47
Mozartlaan 394	2625CR	5960	37.5		47	51	1000	50	47	46	46								47
Mozartlaan 394	2625CR	5948	37.5		47	51	1000	50	47	46	46								47
Mozartlaan 394	2625CR	5985	37.5		47	51	1000	50	47	46	46								46
Mozartlaan 396	2625CR	5948	37.5		47	51	1000	50	47	46	46								47
Mozartlaan 396	2625CR	5931	37.5		47	51	1000	50	47	46	46								47
Mozartlaan 396	2625CR	5924	37.5		47	51	1000	50	47	46	46								47
Mozartlaan 396	2625CR	5960	37.5		47	51	1000	50	47	46	46								47
Mozartlaan 396	2625CR	5985	37.5		47	51	1000	50	47	46	46								46
Mozartlaan 398	2625CR	5924	37.5		47	51	1000	50	47	46	46								47
Mozartlaan 398	2625CR	5931	37.5		47	51	1000	50	47	46	46								47
Mozartlaan 398	2625CR	5948	37.5		47	51	1000	50	47	46	46								47
Mozartlaan 398	2625CR	5960	37.5		47	51	1000	50	47	46	46								47
Mozartlaan 398	2625CR	5985	37.5		47	51	1000	50	47	46	46								46
Mozartlaan 400	2625CR	5931	37.5		47	51	1000	50	47	46	46								47
Mozartlaan 400	2625CR	5924	37.5		47	51	1000	50	47	46	46								47
Mozartlaan 400	2625CR	5960	37.5		47	51	1000	50	47	46	46								47
Mozartlaan 400	2625CR	5985	37.5		47	51	1000	50	47	46	46								46
Mozartlaan 400	2625CR	5948	37.5		47	51	1000	50	47	46	46								47
Mozartlaan 402	2625CR	5948	37.5		47	51	1000	50	47	46	46								47
Mozartlaan 402	2625CR	5931	37.5		47	51	1000	50	47	46	46								47
Mozartlaan 402	2625CR	5924	37.5		47	51	1000	50	47	46	46								47
Mozartlaan 402	2625CR	5960	37.5		47	51	1000	50	47	46	46								47
Mozartlaan 402	2625CR	5985	37.5		47	51	1000	50	47	46	46								46
Mozartlaan 404	2625CR	5924	37.5		47	51	1000	50	47	46	46								47
Mozartlaan 404	2625CR	5931	37.5		47	51	1000	50	47	46	46								47
Mozartlaan 404	2625CR	5960	37.5		47	51	1000	50	47	46	46								47
Mozartlaan 404	2625CR	5948	37.5		47	51	1000	50	47	46	46								47
Mozartlaan 404	2625CR	5985	37.5		47	51	1000	50	47	46	46								46
Mozartlaan 406	2625CR	5924	37.5		47	51	1000	50	47	46	46								47
Mozartlaan 406	2625CR	5931	37.5		47	51	1000	50	47	46	46								47

Gemeente: Delft

Adres en postcode		ID Rekenmodel	Hoogte	Sanering (A|B|C)	Geluidsbelasting zonder aanvullende maatregelen [dB]	Geluidsbelasting standaard akoestische situatie [dB]	Reductiepunten	Streefwaarde [dB]	O323m	O424m	O425m								Toekomst met geadviseerde maatregel(en) [dB]
Mozartlaan 406	2625CR	5948	37.5		47	51	1000	50	47	46	46								47
Mozartlaan 406	2625CR	5985	37.5		47	51	1000	50	47	46	46								46
Mozartlaan 406	2625CR	5960	37.5		47	51	1000	50	47	46	46								47
Mozartlaan 408	2625CR	5931	37.5		47	51	1000	50	47	46	46								47
Mozartlaan 408	2625CR	5924	37.5		47	51	1000	50	47	46	46								47
Mozartlaan 408	2625CR	5960	37.5		47	51	1000	50	47	46	46								47
Mozartlaan 408	2625CR	5948	37.5		47	51	1000	50	47	46	46								47
Mozartlaan 408	2625CR	5985	37.5		47	51	1000	50	47	46	46								46
Mozartlaan 410	2625CR	5924	37.5		47	51	1000	50	47	46	46								47
Mozartlaan 410	2625CR	5931	37.5		47	51	1000	50	47	46	46								47
Mozartlaan 410	2625CR	5948	37.5		47	51	1000	50	47	46	46								47
Mozartlaan 410	2625CR	5960	37.5		47	51	1000	50	47	46	46								47
Mozartlaan 410	2625CR	5985	37.5		47	51	1000	50	47	46	46								46
Mozartlaan 412	2625CR	5931	37.5		47	51	1000	50	47	46	46								47
Mozartlaan 412	2625CR	5924	37.5		47	51	1000	50	47	46	46								47
Mozartlaan 412	2625CR	5960	37.5		47	51	1000	50	47	46	46								47
Mozartlaan 412	2625CR	5948	37.5		47	51	1000	50	47	46	46								47
Mozartlaan 412	2625CR	5985	37.5		47	51	1000	50	47	46	46								46
Mozartlaan 414	2625CR	5931	37.5		47	51	1000	50	47	46	46								47
Mozartlaan 414	2625CR	5948	37.5		47	51	1000	50	47	46	46								47
Mozartlaan 414	2625CR	5924	37.5		47	51	1000	50	47	46	46								47
Mozartlaan 414	2625CR	5985	37.5		47	51	1000	50	47	46	46								46
Mozartlaan 414	2625CR	5960	37.5		47	51	1000	50	47	46	46								47
Mozartlaan 416	2625CR	5931	37.5		47	51	1000	50	47	46	46								47
Mozartlaan 416	2625CR	5924	37.5		47	51	1000	50	47	46	46								47
Mozartlaan 416	2625CR	5948	37.5		47	51	1000	50	47	46	46								47
Mozartlaan 416	2625CR	5960	37.5		47	51	1000	50	47	46	46								47
Mozartlaan 416	2625CR	5985	37.5		47	51	1000	50	47	46	46								46
Mozartlaan 416 A	2625CR	5985	37.5		47	51	1000	50	47	46	46								46
Mozartlaan 416 A	2625CR	5985	31.5		47	51	1000	50	46	46	46								46
Mozartlaan 416 A	2625CR	5985	19.5		47	50	0	50	46	45	45								46
Mozartlaan 416 A	2625CR	5985	25.5		47	50	0	50	46	45	45								46
Reinier de Graafpad 1	2625DT	5766	7.5		47	51	1000	50	46	45	45								46

Gemeente: Midden-Delfland

Adres en postcode		ID Rekenmodel	Hoogte	Sanering (AIBIC)	Geluidsbelasting zonder aanvullende maatregelen [dB]	Geluidsbelasting standaard akoestische situatie [dB]	Reductiepunten	Streefwaarde [dB]	O323m	O424m	O425m								Toekomst met geadviseerde maatregel(en) [dB]
Achterdijkshoorn 2	2635MK	4321	7.5		46	50	0	50	46	45	45								46
Achterdijkshoorn 3	2635MK	4240	7.5		46	50	0	50	46	45	45								45
Achterdijkshoorn 4	2635MK	4209	7.5		46	50	0	50	45	45	45								45
Achterdijkshoorn 5	2635MK	4147	7.5		46	50	0	50	45	45	44								45
Achterdijkshoorn 15	2635MK	3387	7.5		48	52	1300	50	48	47	47								47
Achterdijkshoorn 16	2635MK	3387	7.5		48	52	1300	50	48	47	47								47
Achterdijkshoorn 17	2635MK	3387	7.5		48	52	1300	50	48	47	47								47
Achterdijkshoorn 18	2635MK	3387	7.5		48	52	1300	50	48	47	47								47
Achterdijkshoorn 19	2635MK	3387	7.5		48	52	1300	50	48	47	47								47
Achterdijkshoorn 20	2635MK	3387	7.5		48	52	1300	50	48	47	47								47
Achterdijkshoorn 21	2635MK	3387	7.5		48	52	1300	50	48	47	47								47
Achterdijkshoorn 22	2635MK	3387	10.5		48	52	1300	50	47	47	47								47
Achterdijkshoorn 23	2635MK	3387	10.5		48	52	1300	50	47	47	47								47
Achterdijkshoorn 24	2635MK	3387	10.5		48	52	1300	50	47	47	47								47
Achterdijkshoorn 25	2635MK	3387	10.5		48	52	1300	50	47	47	47								47
Achterdijkshoorn 26	2635MK	3387	10.5		48	52	1300	50	47	47	47								47
Achterdijkshoorn 27	2635MK	3387	10.5		48	52	1300	50	47	47	47								47
Achterdijkshoorn 28	2635MK	3387	10.5		48	52	1300	50	47	47	47								47
Achterdijkshoorn 29	2635MK	2838	7.5		49	52	1300	50	48	48	47								48
Achterdijkshoorn 30	2635MK	2801	7.5		49	52	1300	50	48	48	47								48
Achterdijkshoorn 31	2635MK	2769	7.5		49	52	1300	50	48	47	47								48
Achterdijkshoorn 32	2635MK	2734	7.5		50	53	1600	50	49	49	49								49
Achterdijkshoorn 33	2635MK	2906	7.5		48	52	1300	50	48	47	47								48
Achterdijkshoorn 34	2635MK	2881	7.5		48	52	1300	50	48	47	47								47
Achterdijkshoorn 35	2635MK	2739	7.5		48	50	0	50	47	47	47								47
Achterdijkshoorn 35	2635MK	2762	7.5		48	52	1300	50	47	47	47								47
Achterdijkshoorn 36	2635MK	2678	7.5		49	52	1300	50	48	48	47								48
Achterdijkshoorn 37	2635MK	2677	7.5		49	52	1300	50	48	48	48								48
Achterdijkshoorn 37	2635MK	2648	7.5		49	52	1300	50	48	48	48								48
Achterdijkshoorn 38	2635MK	2647	7.5		49	52	1300	50	49	48	48								48
Achterdijkshoorn 38	2635MK	2615	7.5		49	52	1300	50	48	48	48								48
Achterdijkshoorn 39	2635MK	2569	7.5		50	53	1600	50	50	49	49								49
Achterdijkshoorn 40	2635MK	2684	7.5		48	51	1000	50	47	47	47								47
Achterdijkshoorn 41	2635MK	2612	7.5		48	51	1000	50	47	47	47								47
Achterdijkshoorn 41	2635MK	2571	7.5		48	51	1000	50	47	47	47								47
Achterdijkshoorn 42	2635MK	2495	7.5		49	52	1300	50	48	48	47								48
Achterdijkshoorn 43	2635MK	2464	7.5		49	52	1300	50	48	47	47								47
Achterdijkshoorn 43	2635MK	2494	7.5		49	52	1300	50	48	48	48								48
Achterdijkshoorn 44	2635MK	2462	7.5		49	52	1300	50	49	48	48								48
Achterdijkshoorn 45	2635MK	2404	7.5		50	53	1600	50	49	49	49								49
Achterdijkshoorn 46	2635MK	2474	7.5		49	52	1300	50	49	48	48								48
Achterdijkshoorn 47	2635MK	2430	7.5		48	51	1000	50	47	47	47								47
Achterdijkshoorn 47	2635MK	2406	7.5		48	51	1000	50	47	47	47								47
Achterdijkshoorn 48	2635MK	2334	7.5		48	52	1300	50	47	47	46								47
Achterdijkshoorn 49	2635MK	2329	7.5		49	53	1600	50	49	48	48								48
Achterdijkshoorn 50	2635MK	2305	7.5		49	52	1300	50	49	48	48								48
Achterdijkshoorn 51	2635MK	2281	7.5		49	52	1300	50	49	48	48								48
Achterdijkshoorn 52	2635MK	2338	7.5		48	51	1000	50	47	47	47								47
Achterdijkshoorn 53	2635MK	2264	7.5		48	51	1000	50	48	47	47								47
Achterdijkshoorn 54	2635MK	2229	7.5		49	53	1600	50	49	48	48								48
Achterdijkshoorn 55	2635MK	2207	7.5		50	53	1600	50	49	48	48								49
Achterdijkshoorn 56	2635MK	2188	7.5		49	52	1300	50	49	48	48								49

Gemeente: Midden-Delfland

Adres en postcode		ID Rekenmodel	Hoogte	Sanering (AIBIC)	Geluidsbelasting zonder aanvullende maatregelen [dB]	Geluidsbelasting standaard akoestische situatie [dB]	Reductiepunten	Streefwaarde [dB]	O323m	O424m	O425m								Toekomst met geadviseerde maatregel(en) [dB]
Achterdijkshoorn 57	2635MK	2170	7.5		49	52	1300	50	49	48	48								48
Achterdijkshoorn 57	2635MK	2150	7.5		49	53	1600	50	48	47	47								48
Achterdijkshoorn 58	2635MK	2231	7.5		49	52	1300	50	48	48	48								48
Achterdijkshoorn 58	2635MK	2198	7.5		49	53	1600	50	48	48	48								48
Achterdijkshoorn 60	2635MK	2763	7.5		48	50	0	50	47	47	47								47
Achterdijkshoorn 60 a	2635MK	2222	7.5		47	50	0	50	46	46	46								46
Achterdijkshoorn 60 b	2635MK	2247	7.5		47	50	0	50	47	46	46								47
Achterdijkshoorn 61	2635MK	2622	7.5		48	51	1000	50	48	47	47								47
Achterdijkshoorn 61 a	2635MK	2247	7.5		47	50	0	50	47	46	46								47
Achterdijkshoorn 61 a	2635MK	2265	7.5		47	50	0	50	47	46	46								47
Achterdijkshoorn 61 b	2635MK	2304	7.5		47	51	1000	50	47	47	47								47
Achterdijkshoorn 61 b	2635MK	2290	7.5		47	50	0	50	47	47	47								47
Achterdijkshoorn 62	2635MK	2636	7.5		49	51	1000	50	48	48	47								48
Achterdijkshoorn 62 a	2635MK	2313	7.5		47	50	0	50	47	47	47								47
Achterdijkshoorn 62 a	2635MK	2304	7.5		47	51	1000	50	47	47	47								47
Achterdijkshoorn 62 b	2635MK	2337	7.5		47	50	0	50	47	46	46								47
Achterdijkshoorn 62 b	2635MK	2348	7.5		47	51	1000	50	47	47	47								47
Achterdijkshoorn 63	2635MK	2656	7.5		49	52	1300	50	48	48	48								48
Achterdijkshoorn 63 a	2635MK	2397	7.5		47	50	0	50	47	47	46								47
Achterdijkshoorn 63 a	2635MK	2362	7.5		47	51	1000	50	47	47	47								47
Achterdijkshoorn 63 b	2635MK	2421	7.5		47	50	0	50	47	47	47								47
Achterdijkshoorn 63 b	2635MK	2468	7.5		47	50	0	50	47	46	46								47
Achterdijkshoorn 64	2635MK	2670	7.5		49	52	1300	50	48	48	48								48
Achterdijkshoorn 65	2635MK	2688	7.5		49	52	1300	50	49	48	48								48
Achterdijkshoorn 67	2635MK	2645	7.5		50	55	2100	50	50	50	50								50
Achterdijkshoorn 68	2635MK	2624	7.5		51	55	2100	50	*51*	50	50								51
Achterdijkshoorn 69	2635MK	2605	7.5		51	55	2100	50	*51*	*51*	50								51
Achterdijkshoorn 70	2635MK	2585	7.5		51	55	2100	50	*51*	50	50								51
Achterdijkshoorn 70	2635MK	2573	7.5		51	55	2100	50	*51*	*51*	*51*								51
Achterdijkshoorn 71	2635MK	2564	7.5		53	57	2700	51	*53*	*52*	*52*								53
Achterdijkshoorn 72	2635MK	2575	7.5		53	57	2700	50	*53*	*52*	*52*								52
Achterdijkshoorn 73	2635MK	2594	7.5		53	57	2700	50	*52*	*52*	*52*								52
Achterdijkshoorn 74	2635MK	2609	7.5		53	57	2700	51	*53*	*52*	*52*								53
Achterdijkshoorn 75	2635MK	2619	7.5		53	57	2700	51	*53*	*52*	*52*								53
Balkengat 3	2635BC	5347	10.5		46	50	0	50	45	44	44								45
Balkengat 3	2635BC	5347	7.5		46	50	0	50	45	44	44								45
Balkengat 26	2635BC	5354	7.5		48	52	1300	50	47	47	46								47
Balkengat 28	2635BC	5354	7.5		48	52	1300	50	47	47	46								47
Bellefleur 10	2635ME	4208	7.5		46	50	0	50	46	46	46								46
Bellefleur 28	2635ME	4354	7.5		46	50	0	50	45	45	44								45
Bellefleur 30	2635ME	4354	7.5		46	50	0	50	45	45	44								45
Bellefleur 32	2635ME	4354	7.5		46	50	0	50	45	45	44								45
Bellefleur 34	2635ME	4354	7.5		46	50	0	50	45	45	44								45
Bellefleur 36	2635ME	4354	7.5		46	50	0	50	45	45	44								45
Bellefleur 38	2635ME	4354	7.5		46	50	0	50	45	45	44								45
Bellefleur 40	2635ME	4354	7.5		46	50	0	50	45	45	44								45
Bellefleur 42	2635ME	4354	7.5		46	50	0	50	45	45	44								45
Bellefleur 44	2635ME	4354	7.5		46	50	0	50	45	45	44								45
Bellefleur 46	2635ME	4354	7.5		46	50	0	50	45	45	44								45
Bellefleur 48	2635ME	4354	7.5		46	50	0	50	45	45	44								45
Bellefleur 49	2635ME	3450	7.5		48	51	1000	50	47	47	46								47
Bellefleur 50	2635ME	4354	7.5		46	50	0	50	45	45	44								45

Gemeente: Midden-Delfland

Adres en postcode		ID Rekenmodel	Hoogte	Sanering (AIBIC)	Geluidsbelasting zonder aanvullende maatregelen [dB]	Geluidsbelasting standaard akoestische situatie [dB]	Reductiepunten	Streefwaarde [dB]	O323m	O424m	O425m								Toekomst met geadviseerde maatregel(en) [dB]
Bellefleur 51	2635ML	3184	7.5		48	51	1000	50	47	47	47								47
Bellefleur 52	2635ME	4354	7.5		46	50	0	50	45	45	44								45
Bellefleur 53	2635ML	3169	7.5		47	51	1000	50	47	46	46								47
Bellefleur 54	2635ME	4354	7.5		46	50	0	50	45	45	44								45
Bellefleur 55	2635ML	3131	7.5		48	51	1000	50	47	47	47								47
Bellefleur 56	2635ME	4354	7.5		46	50	0	50	45	45	44								45
Bellefleur 57	2635ML	3089	7.5		47	51	1000	50	47	46	46								47
Bellefleur 58	2635ME	4354	7.5		46	50	0	50	45	45	44								45
Bellefleur 61	2635ML	3032	7.5		48	52	1300	50	47	47	46								47
Bellefleur 62	2635ML	3070	7.5		48	51	1000	50	47	47	46								47
Bellefleur 63	2635ML	2955	7.5		48	51	1000	50	47	47	47								47
Bellefleur 64	2635ML	3040	7.5		48	51	1000	50	47	47	47								47
Bellefleur 65	2635ML	2909	7.5		48	51	1000	50	47	47	47								47
Bellefleur 66	2635ML	2998	7.5		48	51	1000	50	48	48	47								48
Bellefleur 67	2635ML	2850	7.5		47	51	1000	50	47	47	47								47
Bellefleur 68	2635ML	2965	7.5		48	51	1000	50	48	48	47								48
Bellefleur 68	2635ML	2989	7.5		48	52	1300	50	47	47	47								47
Bellefleur 69	2635ML	2833	7.5		47	51	1000	50	47	47	47								47
Bellefleur 70	2635ML	2937	7.5		49	52	1300	50	48	48	48								48
Bellefleur 72	2635ML	2907	7.5		49	52	1300	50	48	48	47								48
Bellefleur 74	2635ML	2877	7.5		48	51	1000	50	48	47	47								48
Bellefleur 75	2635ML	2679	7.5		47	51	1000	50	47	47	47								47
Bellefleur 76	2635ML	2844	7.5		48	51	1000	50	48	47	47								48
Bellefleur 77	2635ML	2661	7.5		47	51	1000	50	47	46	46								46
Bellefleur 78	2635ML	2813	7.5		48	51	1000	50	48	48	47								48
Bellefleur 80	2635ML	2782	7.5		49	52	1300	50	48	48	48								48
Bellefleur 82	2635ML	2729	7.5		49	52	1300	50	48	47	47								48
Bellefleur 83	2635ML	2545	7.5		47	51	1000	50	47	46	46								47
Bellefleur 83	2635ML	2505	7.5		47	50	0	50	47	47	46								47
Bellefleur 84	2635ML	2703	7.5		48	51	1000	50	48	47	47								47
Bellefleur 86	2635ML	2672	7.5		48	51	1000	50	47	47	47								47
Bellefleur 87	2635ML	2414	7.5		48	51	1000	50	48	47	47								48
Bellefleur 88	2635ML	2642	7.5		48	51	1000	50	47	47	47								47
Bellefleur 89	2635ML	2392	7.5		48	51	1000	50	48	47	47								47
Bellefleur 90	2635ML	2611	7.5		48	51	1000	50	47	47	47								47
Bellefleur 91	2635ML	2359	7.5		48	50	0	50	47	47	47								47
Bellefleur 92	2635ML	2568	7.5		48	51	1000	50	48	47	47								47
Bellefleur 93	2635ML	2311	7.5		49	52	1300	50	49	48	48								49
Bellefleur 94	2635ML	2534	7.5		48	51	1000	50	47	47	47								47
Bellefleur 96	2635ML	2496	7.5		48	51	1000	50	47	47	47								47
Bellefleur 97	2635ML	2234	7.5		49	52	1300	50	48	48	48								48
Bellefleur 97	2635ML	2227	7.5		49	53	1600	50	49	48	48								48
Bellefleur 98	2635ML	2467	7.5		48	51	1000	50	47	47	46								47
Bellefleur 100	2635ML	2435	7.5		48	51	1000	50	47	47	46								47
Bellefleur 102	2635ML	2371	7.5		48	50	0	50	47	46	46								46
Bellefleur 104	2635ML	2318	7.5		46	50	0	50	45	44	44								45
Bellefleur 106	2635ML	2285	7.5		47	51	1000	50	47	46	46								47
Bellefleur 108	2635ML	2216	7.5		49	53	1600	50	48	48	48								48
Beresteyn 1	2635KG	4468	7.5		48	51	1000	50	46	45	45								46
Beresteyn 3	2635KG	4479	7.5		48	51	1000	50	46	45	45								45
Boomkwekerij 1	2635KC	4731	7.5		47	50	0	50	45	45	44								45
Boomkwekerij 2	2635KD	4787	7.5		47	50	0	50	45	44	44								44

Gemeente: Midden-Delfland

Adres en postcode		ID Rekenmodel	Hoogte	Sanering (AIBIC)	Geluidsbelasting zonder aanvullende maatregelen [dB]	Geluidsbelasting standaard akoestische situatie [dB]	Reductiepunten	Streefwaarde [dB]	O323m	O424m	O425m								Toekomst met geadviseerde maatregel(en) [dB]
Boomkwekerij 3	2635KC	4789	10.5		47	50	0	50	44	43	43								43
Boomkwekerij 5	2635KC	4789	10.5		47	50	0	50	44	43	43								43
Boomkwekerij 15	2635KC	5002	7.5		47	50	0	50	45	44	43								44
Boomkwekerij 17	2635KC	5009	7.5		48	51	1000	50	46	45	45								45
Boomkwekerij 19	2635KC	5035	7.5		47	50	0	50	44	44	43								44
Boomkwekerij 20	2635KD	5223	10.5		47	50	0	50	44	44	43								44
Boomkwekerij 21	2635KC	5132	10.5		48	51	1000	50	47	46	46								46
Boomkwekerij 22	2635KD	5223	10.5		47	50	0	50	44	44	43								44
Boomkwekerij 24	2635KD	5223	10.5		47	50	0	50	44	44	43								44
Boomkwekerij 25	2635KC	5132	10.5		48	51	1000	50	47	46	46								46
Boomkwekerij 26	2635KD	5223	10.5		47	50	0	50	44	44	43								44
Boomkwekerij 27	2635KC	5132	10.5		48	51	1000	50	47	46	46								46
Boomkwekerij 28	2635KD	5223	10.5		47	50	0	50	44	44	43								44
Boomkwekerij 30	2635KD	5223	10.5		47	50	0	50	44	44	43								44
Boomkwekerij 31	2635KC	5206	10.5		48	50	0	50	46	46	45								46
Boomkwekerij 41	2635KC	5338	7.5		47	50	0	50	44	43	43								43
Boomkwekerij 41	2635KC	5338	10.5		47	50	0	50	44	43	43								43
Boomkwekerij 45	2635KC	5377	4.5		47	50	0	50	45	44	44								44
De Look 7	2635GE	5099	7.5		46	50	0	50	45	45	44								45
De Look 9	2635GE	5099	7.5		46	50	0	50	45	45	44								45
De Look 11	2635GE	5046	7.5		46	50	0	50	46	45	45								45
De Look 12	2635GE	4978	10.5		47	50	0	50	46	45	45								45
De Look 13	2635GE	5008	7.5		46	50	0	50	46	45	44								46
De Look 14	2635GE	4978	10.5		47	50	0	50	46	45	45								45
De Look 15	2635GE	4889	7.5		47	50	0	50	46	45	45								45
De Look 16	2635GE	4978	10.5		47	50	0	50	46	45	45								45
De Look 17	2635GE	4879	7.5		47	50	0	50	45	45	44								45
De Look 18	2635GE	4978	10.5		47	50	0	50	46	45	45								45
De Look 19	2635GE	4868	7.5		47	50	0	50	45	44	44								45
De Look 20	2635GE	4950	10.5		48	51	1000	50	46	46	45								46
De Look 21	2635GE	4859	7.5		47	50	0	50	45	44	44								44
De Look 23	2635GE	4850	7.5		47	50	0	50	45	44	44								44
De Look 25	2635GE	4841	7.5		47	50	0	50	45	44	44								44
De Look 27	2635GE	4831	7.5		47	50	0	50	45	44	44								45
De Look 29	2635GE	4824	7.5		47	50	0	50	46	45	45								45
De Look 31	2635GE	4808	7.5		48	51	1000	50	46	45	45								46
De Look 33	2635GE	4799	7.5		48	51	1000	50	46	45	45								46
De Look 35	2635GE	4786	7.5		48	51	1000	50	46	46	45								46
Dijkshoornseweg 2	2635EP	5536	10.5		47	50	0	50	46	46	45								46
Dijkshoornseweg 4 c	2635EP	5536	10.5		47	50	0	50	46	46	45								46
Dijkshoornseweg 4 d	2635EP	5536	10.5		47	50	0	50	46	46	45								46
Dijkshoornseweg 5	2635EJ	5536	10.5		47	50	0	50	46	46	45								46
Dijkshoornseweg 7	2635EJ	5455	10.5		46	50	0	50	46	46	45								46
Dijkshoornseweg 8	2635EP	5536	10.5		47	50	0	50	46	46	45								46
Dijkshoornseweg 9	2635EJ	5455	10.5		46	50	0	50	46	46	45								46
Dijkshoornseweg 11	2635EJ	5455	10.5		46	50	0	50	46	46	45								46
Dijkshoornseweg 12	2635EP	5536	10.5		47	50	0	50	46	46	45								46
Dijkshoornseweg 13	2635EJ	5455	10.5		46	50	0	50	46	46	45								46
Dijkshoornseweg 15	2635EJ	5455	10.5		46	50	0	50	46	46	45								46
Dijkshoornseweg 17 a	2635EJ	5372	10.5		47	51	1000	50	46	46	45								46
Dijkshoornseweg 17 b	2635EJ	5455	10.5		46	50	0	50	46	46	45								46
Dijkshoornseweg 19 a	2635EJ	5372	10.5		47	51	1000	50	46	46	45								46

Gemeente: Midden-Delfland

Adres en postcode		ID Rekenmodel	Hoogte	Sanering (AIBIC)	Geluidsbelasting zonder aanvullende maatregelen [dB]	Geluidsbelasting standaard akoestische situatie [dB]	Reductiepunten	Streefwaarde [dB]	O323m	O424m	O425m								Toekomst met geadviseerde maatregel(en) [dB]
Dijkshoornseweg 22	2635EP	5390	7.5		47	50	0	50	46	46	45								46
Dijkshoornseweg 23	2635EJ	5455	10.5		46	50	0	50	46	46	45								46
Dijkshoornseweg 24	2635EP	5390	7.5		47	50	0	50	46	46	45								46
Dijkshoornseweg 25	2635EJ	5390	7.5		47	50	0	50	46	46	45								46
Dijkshoornseweg 26	2635EP	5390	7.5		47	50	0	50	46	46	45								46
Dijkshoornseweg 27	2635EJ	5390	7.5		47	50	0	50	46	46	45								46
Dijkshoornseweg 28	2635EP	5505	10.5		47	51	1000	50	46	46	45								46
Dijkshoornseweg 29	2635EJ	5390	7.5		47	50	0	50	46	46	45								46
Dijkshoornseweg 30	2635EP	5458	7.5		47	50	0	50	46	45	45								45
Dijkshoornseweg 30	2635EP	5458	10.5		47	51	1000	50	46	46	45								46
Dijkshoornseweg 31	2635EJ	5390	7.5		47	50	0	50	46	46	45								46
Dijkshoornseweg 32	2635EP	5458	10.5		47	51	1000	50	46	46	45								46
Dijkshoornseweg 32	2635EP	5458	7.5		47	50	0	50	46	45	45								45
Dijkshoornseweg 34	2635EP	5458	10.5		47	51	1000	50	46	46	45								46
Dijkshoornseweg 34	2635EP	5458	7.5		47	50	0	50	46	45	45								45
Dijkshoornseweg 35 a	2635EJ	5349	7.5		48	51	1000	50	46	46	45								46
Dijkshoornseweg 36	2635EP	5458	7.5		47	50	0	50	46	45	45								45
Dijkshoornseweg 36	2635EP	5458	10.5		47	51	1000	50	46	46	45								46
Dijkshoornseweg 37	2635EJ	5349	7.5		48	51	1000	50	46	46	45								46
Dijkshoornseweg 42	2635ER	5457	7.5		48	51	1000	50	46	46	46								46
Dijkshoornseweg 44	2635ER	5451	7.5		48	51	1000	50	47	46	46								46
Dijkshoornseweg 45	2635EK	5209	7.5		47	51	1000	50	47	46	46								47
Dijkshoornseweg 46	2635ER	5442	7.5		48	52	1300	50	47	46	46								46
Dijkshoornseweg 48	2635ER	5437	7.5		48	51	1000	50	47	46	45								46
Dijkshoornseweg 49	2635EK	5190	7.5		47	51	1000	50	46	46	46								46
Dijkshoornseweg 50	2635ER	5421	7.5		48	52	1300	50	47	46	46								47
Dijkshoornseweg 51	2635EK	5190	7.5		47	51	1000	50	46	46	46								46
Dijkshoornseweg 52	2635ER	5415	7.5		48	51	1000	50	47	46	46								47
Dijkshoornseweg 54	2635ER	5407	7.5		48	52	1300	50	47	47	46								47
Dijkshoornseweg 56	2635ER	5414	7.5		46	50	0	50	46	46	46								46
Dijkshoornseweg 58 a	2635ER	5334	7.5		47	51	1000	50	46	46	46								46
Dijkshoornseweg 60	2635ER	5346	7.5		46	50	0	50	46	45	45								46
Dijkshoornseweg 62	2635ER	5330	7.5		46	50	0	50	46	45	45								46
Dijkshoornseweg 64	2635ER	5330	7.5		46	50	0	50	46	45	45								46
Dijkshoornseweg 66	2635ER	5330	7.5		46	50	0	50	46	45	45								46
Dijkshoornseweg 78	2635ES	5195	7.5		47	50	0	50	45	45	45								45
Dijkshoornseweg 84	2635ES	5029	7.5		49	52	1300	50	47	46	46								46
Dijkshoornseweg 86	2635ES	5021	7.5		49	52	1300	50	47	46	46								46
Dijkshoornseweg 88	2635ES	5014	7.5		49	52	1300	50	47	46	46								47
Dijkshoornseweg 90	2635ES	5006	7.5		48	52	1300	50	47	46	46								46
Dijkshoornseweg 91	2635EM	4923	7.5		47	50	0	50	46	45	45								46
Dijkshoornseweg 92	2635ES	4998	7.5		49	52	1300	50	47	46	46								46
Dijkshoornseweg 94	2635ES	4989	7.5		48	52	1300	50	46	46	46								46
Dijkshoornseweg 95	2635EM	4923	7.5		47	50	0	50	46	45	45								46
Dijkshoornseweg 96	2635ES	4981	7.5		48	51	1000	50	46	45	45								46
Dijkshoornseweg 97	2635EM	4921	7.5		48	51	1000	50	46	46	46								46
Dijkshoornseweg 98	2635ES	4972	7.5		48	51	1000	50	46	46	45								46
Dijkshoornseweg 99	2635EM	4754	7.5		48	51	1000	50	46	46	45								46
Dijkshoornseweg 100	2635ES	4962	7.5		48	51	1000	50	46	46	45								46
Dijkshoornseweg 102	2635ES	4946	7.5		48	51	1000	50	46	45	45								45
Dijkshoornseweg 104	2635ES	4939	7.5		48	51	1000	50	46	45	45								45
Dijkshoornseweg 106	2635ET	4926	7.5		48	51	1000	50	46	45	45								45

Gemeente: Midden-Delfland

Adres en postcode		ID Rekenmodel	Hoogte	Sanering (AIBIC)	Geluidsbelasting zonder aanvullende maatregelen [dB]	Geluidsbelasting standaard akoestische situatie [dB]	Reductiepunten	Streefwaarde [dB]	O323m	O424m	O425m								Toekomst met geadviseerde maatregel(en) [dB]
Dijkshoornseweg 108	2635ET	4919	7.5		48	51	1000	50	45	45	44								45
Dijkshoornseweg 110	2635ET	4912	7.5		48	51	1000	50	45	45	44								45
Dijkshoornseweg 112	2635ET	4897	7.5		47	51	1000	50	45	45	44								45
Dijkshoornseweg 113	2635EM	4531	7.5		47	51	1000	50	46	45	45								45
Dijkshoornseweg 114	2635ET	4884	7.5		48	51	1000	50	45	45	44								45
Dijkshoornseweg 116	2635ET	4876	7.5		47	51	1000	50	46	45	45								45
Dijkshoornseweg 118	2635ET	4861	7.5		47	51	1000	50	46	45	45								45
Dijkshoornseweg 120	2635ET	4852	7.5		47	51	1000	50	46	45	45								45
Dijkshoornseweg 122	2635ET	4845	7.5		47	50	0	50	45	45	44								45
Dijkshoornseweg 124	2635ET	4835	7.5		47	50	0	50	45	45	44								45
Dijkshoornseweg 126	2635ET	4822	7.5		47	50	0	50	45	44	44								44
Dirkjespeer 1	2635MA	4236	7.5		48	51	1000	50	47	47	46								47
Dirkjespeer 1	2635MA	4237	7.5		48	51	1000	50	47	47	46								47
Dirkjespeer 2	2635MA	4382	7.5		48	51	1000	50	47	46	46								47
Dirkjespeer 2	2635MA	4383	7.5		48	51	1000	50	47	46	46								47
Dotterbloem 1	2635KA	5152	7.5		48	51	1000	50	46	45	45								45
Dotterbloem 2	2635KB	5392	7.5		47	50	0	50	45	45	45								45
Dotterbloem 3	2635KA	5152	7.5		48	51	1000	50	46	45	45								45
Dotterbloem 4	2635KB	5383	7.5		47	50	0	50	45	45	45								45
Dotterbloem 5	2635KA	5152	7.5		48	51	1000	50	46	45	45								45
Dotterbloem 6	2635KB	5383	7.5		47	50	0	50	45	45	45								45
Dotterbloem 7	2635KA	5152	7.5		48	51	1000	50	46	45	45								45
Dotterbloem 8	2635KB	5383	7.5		47	50	0	50	45	45	45								45
Dotterbloem 9	2635KA	5102	10.5		47	51	1000	50	46	45	45								45
Dotterbloem 10	2635KB	5383	7.5		47	50	0	50	45	45	45								45
Dotterbloem 11	2635KA	5102	10.5		47	51	1000	50	46	45	45								45
Dotterbloem 12	2635KB	5383	7.5		47	50	0	50	45	45	45								45
Dotterbloem 13	2635KA	5102	10.5		47	51	1000	50	46	45	45								45
Dotterbloem 15	2635KA	5102	10.5		47	51	1000	50	46	45	45								45
Dotterbloem 16	2635KB	5270	10.5		48	51	1000	50	47	46	46								46
Dotterbloem 17	2635KA	5102	10.5		47	51	1000	50	46	45	45								45
Dotterbloem 18	2635KB	5270	10.5		48	51	1000	50	47	46	46								46
Dotterbloem 19	2635KA	5102	10.5		47	51	1000	50	46	45	45								45
Dotterbloem 20	2635KB	5270	10.5		48	51	1000	50	47	46	46								46
Dotterbloem 21	2635KA	5049	7.5		47	50	0	50	45	45	45								45
Dotterbloem 21	2635KA	5049	10.5		47	51	1000	50	45	45	44								45
Dotterbloem 22	2635KB	5270	10.5		48	51	1000	50	47	46	46								46
Dotterbloem 23	2635KA	5049	10.5		47	51	1000	50	45	45	44								45
Dotterbloem 23	2635KA	5049	7.5		47	50	0	50	45	45	45								45
Dotterbloem 24	2635KB	5270	10.5		48	51	1000	50	47	46	46								46
Dotterbloem 25	2635KA	5042	10.5		47	51	1000	50	45	45	44								45
Dotterbloem 26	2635KB	5219	10.5		48	51	1000	50	47	46	46								46
Dotterbloem 27	2635KA	5042	10.5		47	51	1000	50	45	45	44								45
Dotterbloem 28	2635KB	5219	10.5		48	51	1000	50	47	46	46								46
Dotterbloem 29	2635KA	5042	10.5		47	51	1000	50	45	45	44								45
Dotterbloem 30	2635KB	5219	10.5		48	51	1000	50	47	46	46								46
Dotterbloem 31	2635KA	5005	10.5		47	51	1000	50	46	45	45								45
Dotterbloem 32	2635KB	5219	10.5		48	51	1000	50	47	46	46								46
Dotterbloem 33	2635KA	5005	10.5		47	51	1000	50	46	45	45								45
Dotterbloem 34	2635KB	5219	10.5		48	51	1000	50	47	46	46								46
Dotterbloem 35	2635KA	5005	10.5		47	51	1000	50	46	45	45								45
Dotterbloem 36	2635KB	5219	10.5		48	51	1000	50	47	46	46								46

Gemeente: Midden-Delfland

Adres en postcode		ID Rekenmodel	Hoogte	Sanering (AIBIC)	Geluidsbelasting zonder aanvullende maatregelen [dB]	Geluidsbelasting standaard akoestische situatie [dB]	Reductiepunten	Streefwaarde [dB]	O323m	O424m	O425m								Toekomst met geadviseerde maatregel(en) [dB]
Dotterbloem 37	2635KA	5005	10.5		47	51	1000	50	46	45	45								45
Dotterbloem 39	2635KA	5005	10.5		47	51	1000	50	46	45	45								45
Egmondland 10	2635MW	3151	7.5		48	51	1000	50	46	46	46								46
Egmondland 12	2635MW	3179	7.5		47	50	0	50	46	46	45								46
Egmondland 14	2635MW	3212	7.5		47	50	0	50	46	45	45								45
Egmondland 16	2635MW	3236	7.5		48	50	0	50	46	46	46								46
Egmondland 17	2635MX	3453	7.5		47	50	0	50	46	46	46								46
Egmondland 18	2635MW	3042	7.5		47	50	0	50	46	46	46								46
Egmondland 19	2635MX	3284	7.5		48	50	0	50	45	44	44								44
Egmondland 21	2635MX	3247	7.5		48	51	1000	50	46	45	45								45
Egmondland 22	2635MW	2983	7.5		48	51	1000	50	47	46	46								46
Egmondland 23	2635MX	3211	7.5		48	50	0	50	46	45	45								45
Egmondland 24	2635MW	2960	7.5		49	51	1000	50	47	46	46								46
Egmondland 25	2635MX	3177	7.5		48	51	1000	50	46	45	45								45
Egmondland 26	2635MW	2824	7.5		48	51	1000	50	46	45	44								45
Egmondland 26	2635MW	2832	7.5		48	51	1000	50	46	46	45								46
Egmondland 27	2635MX	3137	7.5		48	51	1000	50	46	45	44								45
Egmondland 28	2635MW	2851	7.5		48	50	0	50	46	46	45								46
Egmondland 29	2635MX	3107	7.5		48	51	1000	50	46	45	44								45
Egmondland 30	2635MW	2880	7.5		47	50	0	50	46	46	45								46
Egmondland 31	2635MX	3068	7.5		49	51	1000	50	46	45	45								46
Egmondland 32	2635MW	2903	7.5		47	50	0	50	46	46	45								46
Egmondland 33	2635MX	3037	7.5		49	52	1300	50	47	46	46								46
Egmondland 35	2635MX	2995	7.5		49	52	1300	50	47	46	46								46
Egmondland 36	2635MW	2710	7.5		48	51	1000	50	47	47	47								47
Egmondland 37	2635MX	2259	7.5		48	51	1000	50	47	46	46								46
Egmondland 37	2635MX	2284	7.5		48	52	1300	50	48	47	47								47
Egmondland 38	2635MW	2680	7.5		48	51	1000	50	47	47	46								46
Egmondland 39	2635MX	2233	7.5		48	51	1000	50	47	46	46								46
Egmondland 39	2635MX	2254	7.5		48	51	1000	50	48	47	47								47
Egmondland 40	2635MW	2681	7.5		50	53	1600	50	48	47	47								47
Egmondland 41	2635MX	2237	7.5		48	51	1000	50	48	47	47								47
Egmondland 41	2635MX	2210	7.5		48	51	1000	50	46	46	45								46
Egmondland 42	2635MW	2513	7.5		49	52	1300	50	48	47	47								47
Egmondland 43	2635MX	2214	7.5		48	51	1000	50	48	47	47								47
Egmondland 44	2635MW	2536	7.5		48	51	1000	50	47	47	46								47
Egmondland 45	2635MX	2189	7.5		48	51	1000	50	48	47	47								47
Egmondland 46	2635MW	2563	7.5		49	51	1000	50	48	47	47								47
Egmondland 47	2635MX	2171	7.5		48	51	1000	50	47	47	47								47
Egmondland 48	2635MW	2599	7.5		48	51	1000	50	48	47	47								47
Egmondland 49	2635MX	2144	7.5		48	51	1000	50	47	47	47								47
Egmondland 50	2635MW	2407	7.5		50	52	1300	50	49	48	48								48
Egmondland 51	2635MX	2116	7.5		47	50	0	50	47	47	47								47
Egmondland 52	2635MW	2383	7.5		50	52	1300	50	49	48	48								48
Egmondland 53	2635MX	2100	7.5		48	51	1000	50	48	47	47								47
Egmondland 54	2635MW	2350	7.5		50	53	1600	50	49	48	48								48
Egmondland 55	2635MX	2082	7.5		48	51	1000	50	48	47	47								47
Egmondland 56	2635MW	2339	7.5		50	53	1600	50	49	48	48								48
Egmondland 57	2635MX	2063	7.5		48	51	1000	50	47	47	47								47
Egmondland 57	2635MX	2045	7.5		48	51	1000	50	48	48	48								48
Egmondland 60	2635MW	2140	4.5		47	50	0	50	44	43	43								44
Egmondland 62	2635MW	2140	4.5		47	50	0	50	44	43	43								44

Gemeente: Midden-Delfland

Adres en postcode		ID Rekenmodel	Hoogte	Sanering (AIBIC)	Geluidsbelasting zonder aanvullende maatregelen [dB]	Geluidsbelasting standaard akoestische situatie [dB]	Reductiepunten	Streefwaarde [dB]	O323m	O424m	O425m								Toekomst met geadviseerde maatregel(en) [dB]
Egmondland 64	2635MW	2169	7.5		49	52	1300	50	49	48	48								48
Egmondland 64	2635MW	2140	7.5		49	52	1300	50	47	46	46								46
Egmondland 66	2635MW	2169	7.5		49	52	1300	50	49	48	48								48
Egmondland 66	2635MW	2140	7.5		49	52	1300	50	47	46	46								46
Egmondland 72	2635MW	2140	4.5		47	50	0	50	44	43	43								44
Egmondland 74	2635MW	2140	4.5		47	50	0	50	44	43	43								44
Egmondland 76	2635MW	2169	7.5		49	52	1300	50	49	48	48								48
Egmondland 76	2635MW	2140	7.5		49	52	1300	50	47	46	46								46
Egmondland 78	2635MW	2140	7.5		49	52	1300	50	47	46	46								46
Egmondland 78	2635MW	2169	7.5		49	52	1300	50	49	48	48								48
Egmondland 84	2635MW	2140	4.5		47	50	0	50	44	43	43								44
Egmondland 86	2635MW	2070	4.5		47	50	0	50	44	43	43								43
Egmondland 88	2635MW	2169	7.5		49	52	1300	50	49	48	48								48
Egmondland 88	2635MW	2140	7.5		49	52	1300	50	47	46	46								46
Egmondland 90	2635MW	2091	7.5		50	52	1300	50	49	48	48								48
Egmondland 94	2635MW	2070	4.5		47	50	0	50	44	43	43								43
Egmondland 96	2635MW	2070	4.5		47	50	0	50	44	43	43								43
Egmondland 98	2635MW	2091	7.5		50	52	1300	50	49	48	48								48
Egmondland 100	2635MW	2091	7.5		50	52	1300	50	49	48	48								48
Egmondland 106	2635MW	2020	4.5		47	50	0	50	44	43	43								43
Egmondland 108	2635MW	2020	4.5		47	50	0	50	44	43	43								43
Egmondland 110	2635MW	2020	7.5		49	52	1300	50	47	46	45								46
Egmondland 110	2635MW	2047	7.5		49	52	1300	50	49	48	48								48
Egmondland 112	2635MW	2047	7.5		49	52	1300	50	49	48	48								48
Egmondland 112	2635MW	2020	7.5		49	52	1300	50	47	46	45								46
Egmondland 114	2635MW	1987	1.5		47	50	0	50	44	43	43								44
Egmondland 116	2635MW	2020	4.5		47	50	0	50	44	43	43								43
Egmondland 118	2635MW	1987	4.5		48	51	1000	50	46	45	44								45
Egmondland 120	2635MW	2020	7.5		49	52	1300	50	47	46	45								46
Egmondland 120	2635MW	2017	7.5		49	51	1000	50	48	48	47								48
Egmondland 122	2635MW	2017	7.5		49	51	1000	50	48	48	47								48
Egmondland 122	2635MW	2020	7.5		49	52	1300	50	47	46	45								46
Egmondland 122	2635MW	1987	7.5		49	52	1300	50	48	47	47								47
Gasthuisland 12	2635MZ	2954	1.5		47	50	0	50	46	45	45								45
Gasthuisland 13	2635MZ	2954	1.5		47	50	0	50	46	45	45								45
Gasthuisland 14	2635MZ	2956	4.5		47	50	0	50	45	44	44								44
Gasthuisland 15	2635MZ	2954	4.5		49	52	1300	50	47	46	46								46
Gasthuisland 16	2635MZ	2954	4.5		49	52	1300	50	47	46	46								46
Gasthuisland 19	2635MZ	2956	7.5		48	51	1000	50	46	44	44								45
Gasthuisland 20	2635MZ	2954	7.5		51	54	1900	50	49	48	48								48
Gasthuisland 21	2635MZ	2954	7.5		51	54	1900	50	49	48	48								48
Gasthuisland 22	2635MZ	3014	7.5		48	51	1000	50	47	47	46								47
Gasthuisland 23	2635MZ	3014	7.5		48	51	1000	50	47	47	46								47
Gasthuisland 24	2635MZ	2956	10.5		47	50	0	50	45	44	44								44
Gasthuisland 25	2635MZ	2954	10.5		50	53	1600	50	48	47	47								48
Gasthuisland 26	2635MZ	2954	10.5		50	53	1600	50	48	47	47								48
Gasthuisland 29	2635MZ	2956	13.5		49	51	1000	50	47	45	45								45
Gasthuisland 30	2635MZ	2954	13.5		49	52	1300	50	48	47	47								47
Gasthuisland 30	2635MZ	2956	13.5		49	51	1000	50	47	45	45								45
Gasthuisland 31	2635MZ	2954	13.5		49	52	1300	50	48	47	47								47
Gasthuisland 34	2635MZ	2956	16.5		49	52	1300	50	47	46	45								46
Gasthuisland 35	2635MZ	2954	16.5		49	52	1300	50	48	47	47								47

Gemeente: Midden-Delfland

Adres en postcode		ID Rekenmodel	Hoogte	Sanering (AIBIC)	Geluidsbelasting zonder aanvullende maatregelen [dB]	Geluidsbelasting standaard akoestische situatie [dB]	Reductiepunten	Streefwaarde [dB]	O323m	O424m	O425m								Toekomst met geadviseerde maatregel(en) [dB]
Gasthuisland 35	2635MZ	2956	16.5		49	52	1300	50	47	46	45								46
Gasthuisland 36	2635MZ	2954	16.5		49	52	1300	50	48	47	47								47
Goudappel 2	2635MH	4459	10.5		48	51	1000	50	47	47	46								47
Goudappel 3	2635MH	4431	10.5		47	51	1000	50	47	46	46								47
Goudappel 3	2635MH	4443	10.5		47	50	0	50	46	45	45								45
Goudappel 4	2635MH	4459	10.5		48	51	1000	50	47	47	46								47
Goudappel 6	2635MH	4459	10.5		48	51	1000	50	47	47	46								47
Goudappel 8	2635MH	4459	10.5		48	51	1000	50	47	47	46								47
Goudappel 9	2635MH	4431	10.5		47	51	1000	50	47	46	46								47
Goudappel 43	2635MH	3816	10.5		48	51	1000	50	48	47	47								47
Goudappel 47	2635MH	3703	7.5		47	50	0	50	46	46	46								46
Goudappel 48	2635MH	3597	7.5		47	50	0	50	46	46	46								46
Goudappel 49	2635MN	3564	7.5		46	50	0	50	46	45	45								46
Goudappel 51	2635MN	3527	7.5		47	50	0	50	46	46	45								46
Goudappel 53	2635MN	3485	7.5		47	51	1000	50	46	46	46								46
Goudappel 55	2635MN	3452	7.5		47	50	0	50	46	46	46								46
Goudappel 57	2635MN	3416	7.5		47	51	1000	50	46	46	46								46
Goudappel 58	2635MN	3302	7.5		48	51	1000	50	48	47	47								47
Goudappel 59	2635MN	3385	7.5		47	50	0	50	46	46	46								46
Goudappel 60	2635MN	3302	7.5		48	51	1000	50	48	47	47								47
Goudappel 61	2635MN	3347	7.5		47	50	0	50	46	46	46								46
Goudappel 62	2635MN	3302	7.5		48	51	1000	50	48	47	47								47
Goudappel 63	2635MN	3320	7.5		47	50	0	50	46	46	46								46
Goudappel 64	2635MN	3302	7.5		48	51	1000	50	48	47	47								47
Goudappel 65	2635MN	3291	7.5		47	50	0	50	46	46	46								46
Goudappel 66	2635MN	3302	10.5		49	53	1600	50	49	48	48								48
Goudappel 67	2635MN	3221	7.5		48	50	0	50	47	47	47								47
Goudappel 68	2635MN	3302	10.5		49	53	1600	50	49	48	48								48
Goudappel 69	2635MN	3114	7.5		46	50	0	50	46	46	46								46
Goudappel 70	2635MN	3302	10.5		49	53	1600	50	49	48	48								48
Goudappel 71	2635MN	3080	7.5		47	50	0	50	46	46	46								46
Goudappel 72	2635MN	3302	10.5		49	53	1600	50	49	48	48								48
Goudappel 73	2635MN	3055	7.5		47	50	0	50	47	46	46								46
Goudappel 75	2635MN	3021	7.5		47	50	0	50	47	46	46								46
Goudappel 76	2635MN	3154	7.5		46	50	0	50	46	45	45								45
Goudappel 77	2635MN	2981	7.5		47	50	0	50	47	47	46								47
Goudappel 78	2635MN	3094	7.5		46	50	0	50	46	46	46								46
Goudappel 79	2635MN	2951	7.5		47	51	1000	50	47	47	47								47
Goudappel 80	2635MN	3061	7.5		46	50	0	50	46	46	46								46
Goudappel 81	2635MN	2921	7.5		47	51	1000	50	47	47	47								47
Goudappel 82	2635MN	3026	7.5		46	50	0	50	46	46	46								46
Goudappel 83	2635MN	2893	7.5		47	51	1000	50	47	47	47								47
Goudappel 84	2635MN	2987	7.5		46	50	0	50	46	46	46								46
Goudappel 85	2635MN	2864	7.5		47	51	1000	50	47	47	47								47
Goudappel 86	2635MN	2953	7.5		46	50	0	50	46	46	46								46
Goudappel 87	2635MN	2802	7.5		48	51	1000	50	48	48	48								48
Goudappel 88	2635MN	2957	7.5		46	50	0	50	46	46	46								46
Goudappel 89	2635MN	2709	7.5		47	50	0	50	47	46	46								46
Goudappel 90	2635MN	2910	7.5		47	50	0	50	47	46	46								46
Goudappel 91	2635MN	2682	7.5		47	50	0	50	47	47	47								47
Goudappel 92	2635MN	2894	7.5		47	51	1000	50	47	46	46								47
Goudappel 94	2635MN	2822	7.5		46	50	0	50	46	46	46								46

Gemeente: Midden-Delfland

Adres en postcode		ID Rekenmodel	Hoogte	Sanering (AIBIC)	Geluidsbelasting zonder aanvullende maatregelen [dB]	Geluidsbelasting standaard akoestische situatie [dB]	Reductiepunten	Streefwaarde [dB]	O323m	O424m	O425m								Toekomst met geadviseerde maatregel(en) [dB]
Goudappel 97	2635MN	2587	7.5		48	51	1000	50	48	47	47								47
Goudappel 98	2635MN	2786	7.5		46	50	0	50	46	46	46								46
Goudappel 99	2635MN	2550	7.5		48	51	1000	50	47	47	47								47
Goudappel 100	2635MN	2723	7.5		47	51	1000	50	47	47	46								47
Goudappel 102	2635MN	2686	7.5		47	50	0	50	47	47	47								47
Goudappel 103	2635MN	2485	7.5		47	50	0	50	47	47	46								47
Goudappel 106	2635MN	2640	7.5		46	50	0	50	46	46	45								46
Goudappel 107	2635MN	2396	7.5		47	50	0	50	47	46	46								46
Goudappel 108	2635MN	2551	7.5		46	50	0	50	46	46	46								46
Goudappel 110	2635MN	2541	7.5		47	51	1000	50	47	47	47								47
Goudappel 112	2635MN	2521	7.5		47	51	1000	50	47	47	47								47
Goudappel 118	2635MN	2424	7.5		47	50	0	50	47	46	46								47
Goudappel 120	2635MN	2393	7.5		47	50	0	50	47	46	46								46
Goudappel 122	2635MN	2301	7.5		48	51	1000	50	47	47	47								47
Goudappel 122	2635MN	2309	7.5		48	51	1000	50	47	47	47								47
Harnaskade 6	2635CB	1641	4.5		48	52	1300	50	47	46	46								46
Harnaskade 6	2635CB	1644	4.5		48	52	1300	50	46	45	45								45
Harnaskade 8	2635CB	1612	7.5		52	56	2400	50	50	49	49								50
Harnaskade 10	2635CB	1565	4.5		50	53	1600	50	48	47	47								47
Harnaskade 12	2635CB	29079	4.5		49	51	1000	50	47	46	46								46
Hof van Delftstraat 10	2635EH	5160	7.5		46	50	0	50	46	46	45								46
Hof van Delftstraat 23	2635EE	5168	7.5		46	50	0	50	46	46	45								46
Hof van Delftstraat 25	2635EE	5157	7.5		46	50	0	50	46	46	45								46
Hof van Delftstraat 27	2635EE	5130	7.5		46	50	0	50	46	45	45								46
Hof van Delftstraat 29	2635EE	5130	7.5		46	50	0	50	46	45	45								46
Hof van Delftstraat 31	2635EE	5116	7.5		46	50	0	50	46	45	45								46
Hof van Delftstraat 33	2635EE	5105	7.5		46	51	1000	50	46	46	45								46
Hoornsewal 1	2635CL	5397	10.5		47	51	1000	50	46	46	46								46
Hoornsewal 2	2635CL	5397	10.5		47	51	1000	50	46	46	46								46
Hoornsewal 4	2635CL	5397	10.5		47	51	1000	50	46	46	46								46
Hoornseweg 4	2635CM	5551	7.5		46	50	0	50	46	46	46								46
Hoornseweg 11	2635CM	5730	13.5		46	50	0	50	45	45	44								45
Hoornseweg 11	2635CM	5717	13.5		46	50	0	50	45	45	44								45
Hoornseweg 11	2635CM	5717	16.5		46	50	0	50	45	45	44								45
Hoornseweg 11	2635CM	5730	16.5		46	50	0	50	45	45	45								45
Juttepeer 1	2635MP	3888	7.5		46	51	1000	50	46	45	45								46
Juttepeer 3	2635MP	3828	7.5		47	51	1000	50	47	46	46								47
Juttepeer 5	2635MP	3752	7.5		47	51	1000	50	46	46	45								46
Juttepeer 7	2635MP	3696	7.5		47	51	1000	50	47	46	46								47
Juttepeer 9	2635MP	3634	7.5		47	51	1000	50	47	46	46								47
Juttepeer 13	2635MP	3513	7.5		46	50	0	50	46	46	46								46
Juttepeer 15	2635MP	3429	7.5		47	50	0	50	47	46	46								47
Juttepeer 17	2635MP	3364	7.5		46	50	0	50	46	46	46								46
Juttepeer 19	2635MP	3318	7.5		47	50	0	50	47	46	46								47
Juttepeer 20	2635MR	3556	7.5		47	50	0	50	47	47	47								47
Juttepeer 21	2635MP	3237	7.5		47	51	1000	50	47	47	47								47
Juttepeer 22	2635MR	3538	7.5		48	50	0	50	47	47	47								47
Juttepeer 23	2635MP	3170	7.5		47	51	1000	50	47	47	47								47
Juttepeer 24	2635MR	3522	7.5		48	50	0	50	47	47	47								47
Juttepeer 26	2635MR	3500	7.5		47	50	0	50	47	47	47								47
Juttepeer 27	2635MP	3059	7.5		47	50	0	50	47	47	46								47
Juttepeer 28	2635MR	3479	7.5		48	50	0	50	47	47	47								47

Gemeente: Midden-Delfland

Adres en postcode		ID Rekenmodel	Hoogte	Sanering (AIBIC)	Geluidsbelasting zonder aanvullende maatregelen [dB]	Geluidsbelasting standaard akoestische situatie [dB]	Reductiepunten	Streefwaarde [dB]	O323m	O424m	O425m								Toekomst met geadviseerde maatregel(en) [dB]
Juttepeer 29	2635MP	2988	7.5		47	51	1000	50	47	47	47								47
Juttepeer 30	2635MR	3462	7.5		48	51	1000	50	47	47	47								47
Juttepeer 31	2635MP	2925	7.5		48	51	1000	50	48	48	48								48
Juttepeer 32	2635MR	3437	7.5		48	51	1000	50	47	47	47								47
Juttepeer 33	2635MP	2871	7.5		47	50	0	50	47	46	46								47
Juttepeer 34	2635MR	3346	7.5		49	52	1300	50	49	48	48								48
Juttepeer 34	2635MR	3345	7.5		49	52	1300	50	49	48	48								48
Juttepeer 35	2635MP	2757	7.5		50	53	1600	50	50	50	50								50
Juttepeer 42	2635MR	3249	7.5		47	50	0	50	47	46	46								46
Juttepeer 44	2635MR	3269	7.5		47	50	0	50	47	46	46								46
Juttepeer 50	2635MR	3092	7.5		48	51	1000	50	48	48	48								48
Juttepeer 52	2635MR	3075	7.5		48	51	1000	50	48	48	48								48
Juttepeer 54	2635MR	3060	7.5		48	51	1000	50	48	48	48								48
Juttepeer 56	2635MR	3050	7.5		48	51	1000	50	48	48	47								47
Juttepeer 58	2635MR	3028	7.5		48	51	1000	50	48	47	47								47
Juttepeer 60	2635MR	3000	7.5		48	51	1000	50	47	47	47								47
Juttepeer 62	2635MR	2929	7.5		49	52	1300	50	49	49	48								49
Juttepeer 62	2635MR	2930	7.5		49	52	1300	50	49	49	48								49
Juttepeer 66	2635MR	2794	7.5		48	50	0	50	47	47	47								47
Juttepeer 68	2635MR	2816	7.5		48	51	1000	50	48	47	47								48
Juttepeer 70	2635MR	2831	7.5		48	51	1000	50	48	47	47								48
Juttepeer 72	2635MR	2846	7.5		48	51	1000	50	48	48	48								48
Juttepeer 74	2635MR	2865	7.5		49	51	1000	50	48	48	48								48
Kalmoeskade 1	2635CS	2036	4.5		55	59	3300	53	*55*	*55*	*54*								55
Kalmoeskade 1	2635CS	2026	4.5		55	58	3000	53	*55*	*54*	*54*								55
Kalmoeskade 2	2635CS	28884	4.5		56	59	3300	54	*56*	*56*	*55*								56
Kalmoeskade 2	2635CS	2033	7.5		56	60	3600	54	*56*	*56*	*56*								56
Kalmoeskade 3	2635CS	28894	4.5		56	59	3300	54	*56*	*55*	*55*								56
Kalmoeskade 3	2635CS	2066	4.5		56	60	3600	54	*56*	*56*	*55*								56
Kalmoeskade 4	2635CS	2097	4.5		57	60	3600	55	*57*	*56*	*56*								57
Kalmoeskade 4	2635CS	2083	4.5		57	60	3600	55	*57*	*56*	*56*								57
Kapellaan 14	2635DC	5502	7.5		47	50	0	50	46	45	45								46
Kapellaan 16	2635DC	5502	7.5		47	50	0	50	46	45	45								46
Kapellaan 18	2635DC	5502	7.5		47	50	0	50	46	45	45								46
Kapellaan 20	2635DC	5502	7.5		47	50	0	50	46	45	45								46
Kapellaan 22	2635DC	5440	7.5		46	50	0	50	45	44	44								45
Kapellaan 24	2635DC	5440	7.5		46	50	0	50	45	44	44								45
Kapellaan 26	2635DC	5440	7.5		46	50	0	50	45	44	44								45
Kapellaan 28	2635DC	5440	7.5		46	50	0	50	45	44	44								45
Kapellaan 30	2635DC	5507	7.5		46	50	0	50	45	45	44								45
Kapellaan 34	2635DD	5347	7.5		46	50	0	50	45	44	44								45
Kapellaan 36	2635DD	5245	4.5		47	52	1300	50	47	46	45								47
Kapellaan 38	2635DD	5245	4.5		47	52	1300	50	47	46	45								47
Kapellaan 39	2635DB	5667	7.5		46	50	0	50	46	45	44								45
Kapellaan 39	2635DB	5667	4.5		46	50	0	50	45	44	44								45
Kapellaan 40	2635DD	5245	4.5		47	52	1300	50	47	46	45								47
Kapellaan 42	2635DD	5245	4.5		47	52	1300	50	47	46	45								47
Kapellaan 44	2635DD	5245	4.5		47	52	1300	50	47	46	45								47
Kapellaan 45	2635DB	5621	7.5		46	50	0	50	45	45	44								45
Kapellaan 46	2635DD	5245	7.5		47	51	1000	50	47	46	45								46
Kapellaan 48	2635DD	5347	7.5		46	50	0	50	45	44	44								45
Kapellaan 50	2635DD	5347	10.5		46	50	0	50	45	44	44								45

Gemeente: Midden-Delfland

Adres en postcode		ID Rekenmodel	Hoogte	Sanering (AIBIC)	Geluidsbelasting zonder aanvullende maatregelen [dB]	Geluidsbelasting standaard akoestische situatie [dB]	Reductiepunten	Streefwaarde [dB]	O323m	O424m	O425m								Toekomst met geadviseerde maatregel(en) [dB]
Kapellaan 51	2635DB	5573	7.5		46	50	0	50	45	45	44								45
Kapellaan 52	2635DD	5347	10.5		46	50	0	50	45	44	44								45
Kapellaan 53	2635DB	5556	7.5		46	51	1000	50	46	45	45								46
Kapellaan 53	2635DB	5556	1.5		46	50	0	50	45	44	44								45
Kapellaan 53	2635DB	5556	4.5		46	50	0	50	46	45	44								46
Kapellaan 54	2635DD	5245	7.5		47	51	1000	50	47	46	45								46
Kapellaan 55	2635DB	5540	4.5		46	50	0	50	46	45	44								45
Kapellaan 55	2635DB	5540	7.5		46	50	0	50	46	45	45								46
Kapellaan 56	2635DD	5245	7.5		47	51	1000	50	47	46	45								46
Kapellaan 57	2635DB	5520	7.5		46	50	0	50	46	45	44								46
Kapellaan 57	2635DB	5520	4.5		46	50	0	50	45	45	44								45
Kapellaan 58	2635DD	5245	7.5		47	51	1000	50	47	46	45								46
Kapellaan 59	2635DB	5507	7.5		46	50	0	50	45	45	44								45
Kapellaan 60	2635DD	5245	7.5		47	51	1000	50	47	46	45								46
Kapellaan 61	2635DB	5306	4.5		46	50	0	50	45	44	43								45
Kapellaan 62	2635DD	5245	10.5		47	52	1300	50	47	46	45								47
Kapellaan 63	2635DB	5306	4.5		46	50	0	50	45	44	43								45
Kapellaan 64	2635DD	5245	10.5		47	52	1300	50	47	46	45								47
Kapellaan 65	2635DB	5306	4.5		46	50	0	50	45	44	43								45
Kapellaan 66	2635DD	5245	10.5		47	52	1300	50	47	46	45								47
Kapellaan 67	2635DB	5306	4.5		46	50	0	50	45	44	43								45
Kapellaan 68	2635DD	5245	10.5		47	52	1300	50	47	46	45								47
Kapellaan 69	2635DB	5306	7.5		46	50	0	50	46	44	43								45
Kapellaan 70	2635DD	5245	10.5		47	52	1300	50	47	46	45								47
Kapellaan 71	2635DB	5306	7.5		46	50	0	50	46	44	43								45
Kapellaan 72	2635DD	5245	10.5		47	52	1300	50	47	46	45								47
Kapellaan 73	2635DB	5306	7.5		46	50	0	50	46	44	43								45
Kapellaan 75	2635DB	5306	7.5		46	50	0	50	46	44	43								45
Kapellaan 77	2635DB	5306	10.5		46	50	0	50	46	45	44								46
Kapellaan 79	2635DB	5306	10.5		46	50	0	50	46	45	44								46
Kapellaan 81	2635DB	5306	10.5		46	50	0	50	46	45	44								46
Kapellaan 83	2635DB	5306	10.5		46	50	0	50	46	45	44								46
Kapellaan 85	2635DB	5306	10.5		46	50	0	50	46	45	44								46
Kartuizerland 1	2635DX	4243	7.5		47	50	0	50	46	45	45								45
Kartuizerland 3	2635DX	4243	7.5		47	50	0	50	46	45	45								45
Kartuizerland 5	2635DX	4212	7.5		47	50	0	50	46	45	45								45
Kartuizerland 7	2635DX	4212	7.5		47	50	0	50	46	45	45								45
Kartuizerland 9	2635DX	4169	7.5		48	51	1000	50	46	46	46								46
Kartuizerland 11	2635DX	4169	7.5		48	51	1000	50	46	46	46								46
Kartuizerland 18	2635DX	4243	7.5		47	50	0	50	46	45	45								45
Kartuizerland 20	2635DX	4212	7.5		47	50	0	50	46	45	45								45
Kartuizerland 22	2635DX	4169	7.5		48	51	1000	50	46	46	46								46
Kartuizerland 24	2635DX	4130	7.5		48	51	1000	50	47	46	46								46
Kartuizerland 26	2635DX	4130	7.5		48	51	1000	50	47	46	46								46
Keizerin 1	2635MC	4444	7.5		47	51	1000	50	47	46	46								47
Keizerin 3	2635MC	4444	7.5		47	51	1000	50	47	46	46								47
Keizerin 5	2635MC	4444	7.5		47	51	1000	50	47	46	46								47
Keizerin 7	2635MC	4345	4.5		47	50	0	50	47	47	47								47
Keizerin 9	2635MC	4309	4.5		47	50	0	50	47	47	46								47
Keizerin 10	2635MC	4444	7.5		47	51	1000	50	47	46	46								47
Keizerin 11	2635MC	4254	4.5		47	51	1000	50	47	47	47								47
Keizerin 12	2635MC	4444	7.5		47	51	1000	50	47	46	46								47

Gemeente: Midden-Delfland

Adres en postcode		ID Rekenmodel	Hoogte	Sanering (AIBIC)	Geluidsbelasting zonder aanvullende maatregelen [dB]	Geluidsbelasting standaard akoestische situatie [dB]	Reductiepunten	Streefwaarde [dB]	O323m	O424m	O425m								Toekomst met geadviseerde maatregel(en) [dB]
Keizerin 13	2635MC	4220	4.5		47	50	0	50	47	47	47								47
Keizerin 15	2635MC	4171	4.5		47	50	0	50	47	47	47								47
Keizerin 17	2635MC	4137	4.5		47	50	0	50	47	47	47								47
Keizerin 19	2635MC	3977	7.5		46	50	0	50	46	46	46								46
Keizerin 21	2635MC	3953	7.5		49	53	1600	50	49	49	49								49
Keizerin 23	2635MC	3923	7.5		46	50	0	50	46	46	46								46
Keizerin 25	2635MC	3898	7.5		49	52	1300	50	49	49	48								49
Keizerin 26	2635MC	3935	7.5		48	51	1000	50	48	47	47								48
Keizerin 27	2635MC	3873	7.5		49	52	1300	50	49	48	48								49
Keizerin 28	2635MC	3910	7.5		47	51	1000	50	47	47	47								47
Keizerin 28	2635MC	3934	7.5		47	51	1000	50	47	46	46								47
Keizerin 29	2635MC	3830	7.5		49	53	1600	50	49	49	48								49
Keizerin 30	2635MC	3891	7.5		47	51	1000	50	47	47	47								47
Keizerin 31	2635MC	3791	7.5		49	52	1300	50	49	48	48								49
Keizerin 32	2635MC	3862	7.5		47	51	1000	50	47	47	47								47
Keizerin 33	2635MC	3710	7.5		49	52	1300	50	49	48	48								49
Keizerin 35	2635MC	3681	7.5		48	52	1300	50	48	48	48								48
Keizerin 36	2635MC	3792	7.5		47	51	1000	50	47	47	47								47
Keizerin 37	2635MC	3649	7.5		49	52	1300	50	49	48	48								49
Keizerin 39	2635MC	3612	7.5		48	52	1300	50	48	48	47								48
Keizerin 40	2635MC	3722	7.5		46	50	0	50	46	46	46								46
Keizerin 41	2635MC	3572	7.5		49	52	1300	50	49	48	48								49
Keizerin 42	2635MC	3697	7.5		47	50	0	50	47	47	46								47
Keizerin 43	2635MC	3495	7.5		49	52	1300	50	49	48	48								49
Keizerin 44	2635MC	3633	7.5		47	50	0	50	47	46	46								47
Keizerin 45	2635MC	3495	7.5		49	52	1300	50	49	48	48								49
Keizerin 46	2635MC	3635	7.5		47	50	0	50	47	47	47								47
Keizerin 47	2635MC	3458	7.5		47	51	1000	50	47	47	47								47
Keizerin 48	2635MC	3555	7.5		47	51	1000	50	47	46	46								47
Keizerin 49	2635MC	3370	7.5		50	53	1600	50	50	49	49								50
Keizerin 50	2635MC	3546	7.5		47	50	0	50	47	47	47								47
Keizerin 51	2635MC	3242	7.5		47	52	1300	50	47	47	47								47
Keizerin 53	2635MC	3203	7.5		47	52	1300	50	47	47	47								47
Keizerin 54	2635MC	3439	7.5		47	50	0	50	47	46	46								47
Keizerin 55	2635MC	3172	7.5		47	52	1300	50	47	47	47								47
Keizerin 56	2635MC	3406	7.5		46	50	0	50	46	46	46								46
Keizerin 57	2635MC	3165	7.5		49	52	1300	50	49	48	48								49
Keizerin 58	2635MC	3408	7.5		48	52	1300	50	48	48	47								48
Keizerin 59	2635MC	3102	7.5		47	52	1300	50	47	47	47								47
Keizerin 60	2635MC	3331	7.5		48	52	1300	50	48	48	48								48
Keizerin 61	2635MC	3054	7.5		48	52	1300	50	48	48	48								48
Keizerin 62	2635MC	3286	7.5		48	52	1300	50	48	48	48								48
Keizerin 63	2635MC	2975	7.5		46	51	1000	50	46	46	46								46
Keizerin 64	2635MC	3245	7.5		49	52	1300	50	49	48	48								49
Keizerin 65	2635MC	2943	7.5		46	51	1000	50	46	46	46								46
Keizerin 66	2635MC	3183	7.5		48	52	1300	50	48	47	47								48
Keizerin 67	2635MC	2935	7.5		48	52	1300	50	48	47	47								48
Keizerin 68	2635MC	3168	7.5		49	52	1300	50	49	48	48								49
Keizerin 69	2635MC	2905	7.5		48	52	1300	50	48	48	48								49
Keizerin 70	2635MC	3103	7.5		48	52	1300	50	48	48	47								48
Keizerin 71	2635MC	2847	7.5		48	52	1300	50	47	47	47								47
Keizerin 72	2635MC	3035	7.5		48	52	1300	50	48	48	48								48

Gemeente: Midden-Delfland

Adres en postcode		ID Rekenmodel	Hoogte	Sanering (AIBIC)	Geluidsbelasting zonder aanvullende maatregelen [dB]	Geluidsbelasting standaard akoestische situatie [dB]	Reductiepunten	Streefwaarde [dB]	O323m	O424m	O425m								Toekomst met geadviseerde maatregel(en) [dB]
Keizerin 72	2635MC	3009	7.5		48	52	1300	50	48	47	47								48
Keizerin 73	2635MC	2810	7.5		50	53	1600	50	50	49	49								49
Keizerin 74	2635MC	2986	7.5		48	52	1300	50	48	48	48								48
Keizerin 76	2635MC	2946	7.5		48	51	1000	50	48	47	47								48
Keizerin 78	2635MC	2890	7.5		46	51	1000	50	46	45	45								46
Keizerin 80	2635MC	2854	7.5		46	51	1000	50	45	45	45								45
Keizerin 82	2635MC	2804	7.5		49	54	1900	50	49	49	49								49
Kerkmeestersland 1	2635MV	2597	7.5		48	50	0	50	47	47	47								47
Kerkmeestersland 1	2635MV	2607	7.5		48	51	1000	50	47	46	46								46
Kerkmeestersland 2	2635MV	2322	7.5		49	52	1300	50	48	48	47								48
Kerkmeestersland 2	2635MV	2340	7.5		49	52	1300	50	47	46	46								47
Kerkmeestersland 3	2635MV	2566	7.5		48	51	1000	50	47	46	46								46
Kerkmeestersland 3	2635MV	2508	7.5		48	51	1000	50	46	46	46								46
Kerkmeestersland 4	2635MV	2335	7.5		50	52	1300	50	49	48	48								48
Kerkmeestersland 5	2635MV	2501	7.5		48	50	0	50	47	46	46								46
Kerkmeestersland 5	2635MV	2478	7.5		48	51	1000	50	47	47	47								47
Kerkmeestersland 6	2635MV	2346	7.5		49	52	1300	50	49	48	48								48
Kerkmeestersland 7	2635MV	2400	7.5		47	50	0	50	47	46	46								46
Kerkmeestersland 7	2635MV	2444	7.5		47	51	1000	50	47	46	46								46
Kerkmeestersland 8	2635MV	2364	7.5		49	52	1300	50	49	48	48								48
Kerkmeestersland 9	2635MV	2398	7.5		48	51	1000	50	47	46	46								46
Kerkmeestersland 10	2635MV	2380	7.5		49	52	1300	50	49	48	48								48
Kerkmeestersland 11	2635MV	2331	7.5		48	51	1000	50	47	47	46								47
Kerkmeestersland 12	2635MV	2395	7.5		49	52	1300	50	49	48	48								48
Kerkmeestersland 13	2635MV	2271	7.5		48	50	0	50	47	47	47								47
Kerkmeestersland 14	2635MV	2416	7.5		47	50	0	50	47	47	47								47
Kerkmeestersland 15	2635MV	2260	7.5		48	51	1000	50	47	46	46								46
Kerkmeestersland 16	2635MV	2425	7.5		49	52	1300	50	49	48	48								48
Kerkmeestersland 17	2635MV	2212	7.5		48	51	1000	50	47	46	46								46
Kerkmeestersland 18	2635MV	2320	7.5		48	50	0	50	47	46	46								46
Kerkmeestersland 19	2635MV	2176	7.5		48	51	1000	50	47	47	47								47
Kerkmeestersland 20	2635MV	2300	7.5		47	50	0	50	47	46	46								46
Kerkmeestersland 20	2635MV	2324	7.5		47	51	1000	50	47	46	46								46
Kerkmeestersland 21	2635MV	2110	7.5		48	51	1000	50	47	47	46								47
Kerkmeestersland 21	2635MV	2120	7.5		48	50	0	50	47	46	46								47
Kerkmeestersland 21	2635MV	2136	7.5		48	51	1000	50	47	47	47								47
Kerkmeestersland 22	2635MV	2277	7.5		48	50	0	50	47	46	46								46
Kerkmeestersland 23	2635MV	2072	7.5		47	50	0	50	45	44	44								44
Kerkmeestersland 23	2635MV	2089	7.5		47	50	0	50	47	47	46								47
Kerkmeestersland 24	2635MV	2278	7.5		47	50	0	50	47	46	46								46
Kerkmeestersland 24	2635MV	2252	7.5		47	50	0	50	46	45	45								46
Kerkmeestersland 25	2635MV	2049	4.5		48	51	1000	50	47	46	46								46
Kerkmeestersland 25	2635MV	2048	7.5		48	52	1300	50	46	45	45								45
Kerkmeestersland 25	2635MV	2049	7.5		48	52	1300	50	47	47	47								47
Kerkmeestersland 25	2635MV	2071	7.5		48	51	1000	50	47	47	47								47
Kerkmeestersland 25	2635MV	2048	4.5		48	51	1000	50	45	44	44								44
Kerkmeestersland 26	2635MV	2255	7.5		47	51	1000	50	47	47	46								47
Kerkmeestersland 26	2635MV	2226	7.5		47	50	0	50	46	46	46								46
Kerkmeestersland 28	2635MV	2206	7.5		47	50	0	50	46	46	45								46
Kerkmeestersland 28	2635MV	2228	7.5		47	51	1000	50	47	47	46								47
Kerkmeestersland 30	2635MV	2201	7.5		47	50	0	50	47	46	46								46
Kerkmeestersland 32	2635MV	2160	7.5		47	50	0	50	46	46	46								46

Gemeente: Midden-Delfland

Adres en postcode		ID Rekenmodel	Hoogte	Sanering (AIBIC)	Geluidsbelasting zonder aanvullende maatregelen [dB]	Geluidsbelasting standaard akoestische situatie [dB]	Reductiepunten	Streefwaarde [dB]	O323m	O424m	O425m								Toekomst met geadviseerde maatregel(en) [dB]
Kerkmeestersland 32	2635MV	2181	7.5		47	50	0	50	47	46	46								46
Kerkmeestersland 34	2635MV	2163	7.5		47	51	1000	50	47	46	46								46
Kerkmeestersland 36	2635MV	2112	7.5		47	50	0	50	46	46	46								46
Kerkmeestersland 36	2635MV	2138	7.5		47	51	1000	50	46	46	46								46
Kerkmeestersland 38	2635MV	2096	7.5		48	51	1000	50	48	47	47								47
Kerkmeestersland 40	2635MV	2032	7.5		49	52	1300	50	47	47	47								47
Kerkmeestersland 42	2635MV	2024	7.5		49	52	1300	50	47	47	47								47
Kerkmeestersland 44	2635MV	2019	7.5		49	52	1300	50	47	47	47								47
Kerkmeestersland 46	2635MV	2014	4.5		48	52	1300	50	46	46	46								46
Kerkmeestersland 46	2635MV	2014	7.5		48	52	1300	50	47	47	46								47
Kerkmeestersland 48	2635MV	2010	7.5		49	52	1300	50	47	47	47								47
Kerkmeestersland 50	2635MV	2003	7.5		49	53	1600	50	48	47	47								47
Kerkmeestersland 52	2635MV	1999	7.5		49	53	1600	50	48	47	47								47
Kerkmeestersland 54	2635MV	1994	4.5		49	53	1600	50	48	47	47								48
Kerkmeestersland 54	2635MV	2002	7.5		49	52	1300	50	48	47	47								48
Kerkmeestersland 54	2635MV	1994	7.5		49	53	1600	50	48	48	48								48
Kloosterpad 1	2635DE	5717	13.5		46	50	0	50	45	45	44								45
Kloosterpad 1	2635DE	5717	16.5		46	50	0	50	45	45	44								45
Kloosterpad 3	2635DE	5717	13.5		46	50	0	50	45	45	44								45
Kloosterpad 3	2635DE	5717	16.5		46	50	0	50	45	45	44								45
Kloosterpad 5	2635DE	5717	16.5		46	50	0	50	45	45	44								45
Kloosterpad 5	2635DE	5717	13.5		46	50	0	50	45	45	44								45
Kloosterpad 7	2635DE	5717	16.5		46	50	0	50	45	45	44								45
Kloosterpad 7	2635DE	5717	13.5		46	50	0	50	45	45	44								45
Kloosterpad 9	2635DE	5717	13.5		46	50	0	50	45	45	44								45
Kloosterpad 9	2635DE	5717	16.5		46	50	0	50	45	45	44								45
Kloosterpad 11	2635DE	5717	13.5		46	50	0	50	45	45	44								45
Kloosterpad 11	2635DE	5717	16.5		46	50	0	50	45	45	44								45
Kloosterpad 13	2635DE	5717	13.5		46	50	0	50	45	45	44								45
Kloosterpad 13	2635DE	5717	16.5		46	50	0	50	45	45	44								45
Kloosterpad 15	2635DE	5717	13.5		46	50	0	50	45	45	44								45
Kloosterpad 15	2635DE	5717	16.5		46	50	0	50	45	45	44								45
Kloosterpad 17	2635DE	5717	16.5		46	50	0	50	45	45	44								45
Kloosterpad 17	2635DE	5717	13.5		46	50	0	50	45	45	44								45
Kloosterpad 18	2635DH	5626	10.5		47	51	1000	50	46	46	45								46
Kloosterpad 19	2635DE	5717	13.5		46	50	0	50	45	45	44								45
Kloosterpad 19	2635DE	5717	16.5		46	50	0	50	45	45	44								45
Kloosterpad 21	2635DE	5717	13.5		46	50	0	50	45	45	44								45
Kloosterpad 21	2635DE	5717	16.5		46	50	0	50	45	45	44								45
Kloosterpad 22	2635DH	5631	10.5		47	51	1000	50	46	46	45								46
Kloosterpad 23	2635DE	5717	16.5		46	50	0	50	45	45	44								45
Kloosterpad 23	2635DE	5717	13.5		46	50	0	50	45	45	44								45
Kloosterpad 25	2635DE	5697	10.5		48	52	1300	50	47	46	46								47
Kloosterpad 28	2635DH	5636	10.5		47	51	1000	50	46	46	45								46
Kloosterpad 32	2635DH	5644	10.5		47	51	1000	50	46	46	46								46
Kloosterpad 33	2635DE	5697	10.5		48	52	1300	50	47	46	46								47
Kloosterpad 34	2635DH	5649	7.5		46	50	0	50	46	45	45								45
Kloosterpad 35	2635DE	5697	10.5		48	52	1300	50	47	46	46								47
Kloosterpad 36	2635DH	5649	10.5		47	51	1000	50	46	46	45								46
Kloosterpad 37	2635DE	5697	10.5		48	52	1300	50	47	46	46								47
Kloosterpad 38	2635DH	5649	10.5		47	51	1000	50	46	46	45								46
Kloosterpad 40	2635DH	5658	7.5		47	50	0	50	46	45	45								46

Gemeente: Midden-Delfland

Adres en postcode		ID Rekenmodel	Hoogte	Sanering (AIBIC)	Geluidsbelasting zonder aanvullende maatregelen [dB]	Geluidsbelasting standaard akoestische situatie [dB]	Reductiepunten	Streefwaarde [dB]	O323m	O424m	O425m								Toekomst met geadviseerde maatregel(en) [dB]
Kloosterpad 41	2635DG	5697	7.5		47	51	1000	50	46	45	45								46
Kloosterpad 42	2635DH	5658	10.5		47	51	1000	50	46	46	45								46
Kloosterpad 43	2635DG	5697	10.5		48	52	1300	50	47	46	46								47
Kloosterpad 44	2635DH	5672	7.5		46	50	0	50	46	45	45								46
Kloosterpad 46	2635DH	5672	10.5		47	51	1000	50	47	46	46								47
Kloosterpad 47	2635DG	5704	10.5		45	50	0	50	45	45	45								45
Kloosterpad 48	2635DH	5672	10.5		47	51	1000	50	47	46	46								47
Kloosterpad 49	2635DG	5701	7.5		46	50	0	50	45	45	45								45
Kloosterpad 51	2635DG	5701	10.5		46	50	0	50	46	45	45								46
Kloosterpad 53	2635DG	5701	10.5		46	50	0	50	46	45	45								46
Kloosterpad 57	2635DG	5707	10.5		46	50	0	50	46	45	45								46
Kloosterpad 57	2635DG	5713	10.5		46	50	0	50	45	45	45								45
Kloosterpad 61	2635DG	5719	10.5		46	50	0	50	46	45	45								46
Kloosterpad 63	2635DG	5719	10.5		46	50	0	50	46	45	45								46
Kloosterpad 65	2635DG	5712	7.5		46	50	0	50	46	45	45								45
Kloosterpad 67	2635DG	5712	10.5		46	50	0	50	46	45	45								46
Kloosterpad 67	2635DG	5712	7.5		46	50	0	50	46	45	45								45
Kloosterpad 71	2635DG	5724	10.5		46	50	0	50	45	45	44								45
Kloosterpad 73	2635DG	5724	10.5		46	50	0	50	45	45	44								45
Kloosterpad 75	2635DG	5727	7.5		46	50	0	50	45	45	45								45
Kloosterpad 77	2635DG	5727	10.5		46	50	0	50	46	45	45								45
Kloosterpad 77	2635DG	5727	7.5		46	50	0	50	45	45	45								45
Koningin Julianaplein 5 e	2635HD	5610	10.5		47	50	0	50	46	45	45								46
Koningin Julianaplein 5 f	2635HD	5610	10.5		47	50	0	50	46	45	45								46
Koningin Julianaplein 5 g	2635HD	5610	10.5		47	50	0	50	46	45	45								46
Koningin Julianaplein 7	2635HD	5610	10.5		47	50	0	50	46	45	45								46
Leeuwenberg 12	2635GD	5458	7.5		47	50	0	50	46	45	45								45
Leeuwenberg 14	2635GD	5458	7.5		47	50	0	50	46	45	45								45
Leeuwenberg 16	2635GD	5458	7.5		47	50	0	50	46	45	45								45
Leeuwenberg 18	2635GD	5458	7.5		47	50	0	50	46	45	45								45
Leeuwenberg 20	2635GD	5458	7.5		47	50	0	50	46	45	45								45
Leeuwenberg 22	2635GD	5458	10.5		47	51	1000	50	46	46	45								46
Leeuwenberg 22	2635GD	5505	10.5		47	51	1000	50	46	46	45								46
Leeuwenberg 24	2635GD	5458	10.5		47	51	1000	50	46	46	45								46
Leeuwenberg 24	2635GD	5505	10.5		47	51	1000	50	46	46	45								46
Leeuwenberg 26	2635GD	5458	10.5		47	51	1000	50	46	46	45								46
Leeuwenberg 26	2635GD	5505	10.5		47	51	1000	50	46	46	45								46
Leeuwenberg 28	2635GD	5458	10.5		47	51	1000	50	46	46	45								46
Leeuwenberg 28	2635GD	5505	10.5		47	51	1000	50	46	46	45								46
Leeuwenberg 30	2635GD	5505	10.5		47	51	1000	50	46	46	45								46
Leeuwenberg 30	2635GD	5458	10.5		47	51	1000	50	46	46	45								46
Leeuwenberg 32	2635GD	5505	10.5		47	51	1000	50	46	46	45								46
Leeuwenberg 32	2635GD	5458	10.5		47	51	1000	50	46	46	45								46
Looksingel 1	2635EB	5227	7.5		47	50	0	50	46	46	45								46
Looksingel 3	2635EB	5180	7.5		46	50	0	50	46	45	45								46
Looksingel 5	2635EB	5143	7.5		47	51	1000	50	46	45	45								46
Looksingel 7	2635EB	5109	7.5		47	50	0	50	46	45	45								45
Looksingel 9	2635EB	5079	7.5		47	50	0	50	46	45	45								45
Looksingel 11	2635EB	5061	7.5		47	50	0	50	47	46	46								47
Looksingel 11	2635EB	5054	7.5		47	50	0	50	46	45	44								45
Looksingel 13	2635EB	5034	7.5		46	50	0	50	45	45	44								45
Looksingel 15	2635EB	4994	7.5		48	51	1000	50	47	46	46								47

Gemeente: Midden-Delfland

Adres en postcode		ID Rekenmodel	Hoogte	Sanering (AIBIC)	Geluidsbelasting zonder aanvullende maatregelen [dB]	Geluidsbelasting standaard akoestische situatie [dB]	Reductiepunten	Streefwaarde [dB]	O323m	O424m	O425m								Toekomst met geadviseerde maatregel(en) [dB]
Looksingel 17	2635EB	4974	7.5		48	51	1000	50	47	47	46								47
Looksingel 19	2635EB	4971	7.5		48	51	1000	50	47	47	46								47
Looksingel 21	2635EB	4968	7.5		48	51	1000	50	47	47	46								47
Looksingel 23	2635EB	4961	7.5		48	52	1300	50	47	47	46								47
Looksingel 25	2635EB	4958	7.5		48	51	1000	50	47	46	46								47
Looksingel 27	2635EB	4941	7.5		47	50	0	50	46	46	46								46
Looksingel 29	2635EB	4925	7.5		46	50	0	50	46	46	45								46
Looksingel 31	2635EB	4911	7.5		46	50	0	50	46	45	45								46
Looksingel 33	2635EB	4886	7.5		46	50	0	50	46	45	45								46
Looksingel 35	2635EB	4870	7.5		46	50	0	50	46	45	45								46
Looksingel 37	2635EB	4829	7.5		47	51	1000	50	47	46	46								47
Looksingel 39	2635EB	4860	7.5		47	51	1000	50	47	46	45								46
Looksingel 41	2635EB	4895	7.5		47	51	1000	50	47	46	46								47
Looksingel 43	2635EB	4929	7.5		47	52	1300	50	47	46	46								46
Looksingel 45	2635EB	4959	7.5		47	51	1000	50	47	46	46								46
Looksingel 47	2635EB	4983	7.5		47	51	1000	50	47	46	45								46
Looksingel 49	2635EB	5013	7.5		47	51	1000	50	46	46	45								46
Lookwatering 1	2635CJ	4489	7.5		48	51	1000	50	47	47	47								47
Lookwatering 2	2635CJ	4689	7.5		47	51	1000	50	46	46	46								46
Lookwatering 2 a	2635CJ	4689	7.5		47	51	1000	50	46	46	46								46
Lookwatering 3	2635CJ	4781	7.5		47	50	0	50	46	46	46								46
Lookwatering 5	2635CJ	4716	7.5		46	50	0	50	46	45	45								45
Lookwatering 6	2635CJ	4716	7.5		46	50	0	50	46	45	45								45
Lookwatering 24	2635CK	4162	7.5		47	50	0	50	46	45	45								45
Lookwatering 24 a	2635CK	4162	7.5		47	50	0	50	46	45	45								45
Lookwatering 24 b	2635CK	4090	7.5		48	51	1000	50	47	46	46								46
Lookwatering 24 b	2635CK	4090	10.5		48	52	1300	50	46	46	45								46
Molensloot 69	2635BP	2078	7.5		48	51	1000	50	47	46	46								46
Molensloot 71	2635BP	2111	7.5		47	50	0	50	47	46	46								47
Molensloot 71	2635BP	2121	7.5		47	50	0	50	46	45	45								45
Molensloot 73	2635BP	2153	7.5		46	50	0	50	45	44	44								44
Molensloot 75	2635BP	2101	7.5		47	50	0	50	47	47	47								47
Molensloot 76	2635BP	1985	7.5		50	53	1600	50	49	49	49								49
Molensloot 77	2635BP	2115	7.5		48	51	1000	50	48	48	48								48
Molensloot 78	2635BP	1985	7.5		50	53	1600	50	49	49	49								49
Molensloot 79	2635BP	2127	7.5		48	51	1000	50	48	48	48								48
Molensloot 79	2635BP	2115	7.5		48	51	1000	50	48	48	48								48
Molensloot 80	2635BP	1985	7.5		50	53	1600	50	49	49	49								49
Molensloot 81	2635BP	2127	7.5		48	51	1000	50	48	48	48								48
Molensloot 82	2635BP	1993	7.5		50	53	1600	50	49	49	49								49
Molensloot 83	2635BP	2156	7.5		48	53	1600	50	47	47	47								47
Molensloot 84	2635BP	1993	7.5		50	53	1600	50	49	49	49								49
Molensloot 85	2635BP	2164	7.5		48	52	1300	50	47	47	47								47
Molensloot 86	2635BP	2000	7.5		50	53	1600	50	49	49	49								49
Molensloot 86	2635BP	2005	7.5		50	53	1600	50	49	49	49								49
Molensloot 87	2635BP	2173	7.5		48	52	1300	50	48	48	48								48
Molensloot 87	2635BP	2197	7.5		48	51	1000	50	47	47	47								48
Molensloot 88	2635BP	2000	7.5		50	53	1600	50	49	49	49								49
Molensloot 88	2635BP	2005	7.5		50	53	1600	50	49	49	49								49
Molensloot 89	2635BP	2262	7.5		51	54	1900	50	*51*	*51*	50								51
Molensloot 90	2635BP	2005	7.5		50	53	1600	50	49	49	49								49
Molensloot 91	2635BP	2288	7.5		50	53	1600	50	50	50	49								50

Gemeente: Midden-Delfland

Adres en postcode		ID Rekenmodel	Hoogte	Sanering (AIBIC)	Geluidsbelasting zonder aanvullende maatregelen [dB]	Geluidsbelasting standaard akoestische situatie [dB]	Reductiepunten	Streefwaarde [dB]	O323m	O424m	O425m								Toekomst met geadviseerde maatregel(en) [dB]
Molensloot 92	2635BP	2015	7.5		50	54	1900	50	50	49	49								50
Molensloot 93	2635BP	2381	7.5		51	54	1900	50	*51*	*51*	50								51
Molensloot 94	2635BP	2015	7.5		50	54	1900	50	50	49	49								50
Molensloot 95	2635BP	2420	7.5		50	54	1900	50	50	50	50								50
Molensloot 96	2635BP	2015	7.5		50	54	1900	50	50	49	49								50
Molensloot 97	2635BP	2525	7.5		51	55	2100	50	*51*	50	50								51
Molensloot 98	2635BP	2028	7.5		50	54	1900	50	50	49	49								50
Molensloot 98	2635BP	2028	4.5		50	53	1600	50	50	49	49								49
Molensloot 100	2635BP	2028	7.5		50	54	1900	50	50	49	49								50
Molensloot 100	2635BP	2028	4.5		50	53	1600	50	50	49	49								49
Molensloot 102	2635BP	2037	7.5		50	54	1900	50	50	50	50								50
Molensloot 102	2635BP	2037	4.5		50	53	1600	50	50	49	49								50
Molensloot 104	2635BP	2037	7.5		50	54	1900	50	50	50	50								50
Molensloot 104	2635BP	2037	4.5		50	53	1600	50	50	49	49								50
Molensloot 106	2635BP	2037	7.5		50	54	1900	50	50	50	50								50
Molensloot 106	2635BP	2037	4.5		50	53	1600	50	50	49	49								50
Molensloot 106	2635BP	2065	7.5		50	55	2100	50	50	49	49								50
Molensloot 108	2635BP	2079	4.5		51	54	1900	50	*51*	50	50								51
Molensloot 108	2635BP	2079	7.5		51	55	2100	50	50	50	50								50
Molensloot 110	2635BP	2079	7.5		51	55	2100	50	50	50	50								50
Molensloot 110	2635BP	2079	4.5		51	54	1900	50	*51*	50	50								51
Molensloot 112	2635BP	2093	7.5		51	55	2100	50	*51*	50	50								51
Molensloot 112	2635BP	2093	4.5		51	55	2100	50	*51*	50	50								51
Molensloot 114	2635BP	2107	7.5		51	55	2100	50	*51*	50	50								51
Molensloot 114	2635BP	2107	4.5		51	55	2100	50	*51*	50	50								51
Molensloot 116	2635BP	2107	4.5		51	55	2100	50	*51*	50	50								51
Molensloot 116	2635BP	2107	7.5		51	55	2100	50	*51*	50	50								51
Molensloot 118	2635BP	2133	4.5		51	55	2100	50	*51*	50	50								51
Molensloot 118	2635BP	2107	4.5		51	55	2100	50	*51*	50	50								51
Molensloot 118	2635BP	2133	7.5		51	56	2400	50	*51*	50	50								51
Molensloot 118	2635BP	2107	7.5		51	55	2100	50	*51*	50	50								51
Molensloot 120	2635BP	2133	4.5		51	55	2100	50	*51*	50	50								51
Molensloot 120	2635BP	2133	7.5		51	56	2400	50	*51*	50	50								51
Molensloot 122	2635BP	2133	4.5		51	55	2100	50	*51*	50	50								51
Molensloot 122	2635BP	2177	7.5		51	54	1900	50	50	50	50								50
Molensloot 122	2635BP	2133	7.5		51	56	2400	50	*51*	50	50								51
Ommedijk 3	2636AZ	1983	4.5		61	65	5000	59	*61*	59	56								61
Oomskind 33	2635MB	3345	7.5		49	52	1300	50	49	48	48								48
Oomskind 33	2635MB	3346	7.5		49	52	1300	50	49	48	48								48
Oomskind 69	2635MB	2763	7.5		48	50	0	50	47	47	47								47
Oomskind 71	2635MB	2763	7.5		48	50	0	50	47	47	47								47
Oomskind 73	2635MB	2763	7.5		48	50	0	50	47	47	47								47
Pijlkruid 24	2635KM	5426	7.5		46	50	0	50	45	45	44								45
Pijlkruid 26	2635KM	5410	7.5		46	50	0	50	45	45	45								45
Pijlkruid 28	2635KM	5396	7.5		46	50	0	50	45	45	45								45
Pijlkruid 30	2635KM	5382	7.5		46	50	0	50	45	45	45								45
Pijlkruid 32	2635KM	5366	7.5		46	50	0	50	45	45	44								45
Pinksterbloem 11	2635KE	5361	10.5		47	50	0	50	45	45	44								45
Pinksterbloem 13	2635KE	5361	10.5		47	50	0	50	45	45	44								45
Pinksterbloem 15	2635KE	5361	10.5		47	50	0	50	45	45	44								45
Pinksterbloem 17	2635KE	5343	10.5		47	50	0	50	45	45	44								45
Pinksterbloem 19	2635KE	5343	10.5		47	50	0	50	45	45	44								45

Gemeente: Midden-Delfland

Adres en postcode		ID Rekenmodel	Hoogte	Sanering (AIBIC)	Geluidsbelasting zonder aanvullende maatregelen [dB]	Geluidsbelasting standaard akoestische situatie [dB]	Reductiepunten	Streefwaarde [dB]	O323m	O424m	O425m								Toekomst met geadviseerde maatregel(en) [dB]
Pinksterbloem 21	2635KE	5343	10.5		47	50	0	50	45	45	44								45
Pinksterbloem 23	2635KE	5343	10.5		47	50	0	50	45	45	44								45
Plaats 6	2635CX	5776	10.5		46	50	0	50	45	45	45								45
Plaats 7	2635CX	5776	10.5		46	50	0	50	45	45	45								45
Plaats 8	2635CX	5776	10.5		46	50	0	50	45	45	45								45
Pr Willem Alexanderhof 12	2635JM	5332	7.5		48	51	1000	50	46	45	45								45
Pr Willem Alexanderhof 13	2635JM	5332	7.5		48	51	1000	50	46	45	45								45
Pr Willem Alexanderhof 14	2635JM	5332	7.5		48	51	1000	50	46	45	45								45
Pr Willem Alexanderhof 15	2635JM	5332	7.5		48	51	1000	50	46	45	45								45
Pr Willem Alexanderhof 16	2635JM	5332	7.5		48	51	1000	50	46	45	45								45
Pr Willem Alexanderhof 17	2635JM	5332	7.5		48	51	1000	50	46	45	45								45
Pr Willem Alexanderhof 18	2635JM	5332	7.5		48	51	1000	50	46	45	45								45
Pr Willem Alexanderhof 19	2635JM	5332	7.5		48	51	1000	50	46	45	45								45
Pr Willem Alexanderhof 20	2635JM	5332	7.5		48	51	1000	50	46	45	45								45
Pr Willem Alexanderhof 21	2635JM	5332	7.5		48	51	1000	50	46	45	45								45
Pr Willem Alexanderhof 22	2635JM	5332	7.5		48	51	1000	50	46	45	45								45
Pr Willem Alexanderhof 23	2635JM	5332	7.5		48	51	1000	50	46	45	45								45
Pr Willem Alexanderhof 24	2635JM	5332	10.5		48	51	1000	50	46	45	45								45
Pr Willem Alexanderhof 25	2635JM	5332	10.5		48	51	1000	50	46	45	45								45
Pr Willem Alexanderhof 26	2635JM	5332	10.5		48	51	1000	50	46	45	45								45
Pr Willem Alexanderhof 27	2635JM	5332	10.5		48	51	1000	50	46	45	45								45
Pr Willem Alexanderhof 28	2635JM	5332	10.5		48	51	1000	50	46	45	45								45
Pr Willem Alexanderhof 29	2635JM	5332	10.5		48	51	1000	50	46	45	45								45
Pr Willem Alexanderhof 30	2635JM	5332	10.5		48	51	1000	50	46	45	45								45
Pr Willem Alexanderhof 31	2635JM	5332	10.5		48	51	1000	50	46	45	45								45
Pr Willem Alexanderhof 32	2635JM	5332	10.5		48	51	1000	50	46	45	45								45
Pr Willem Alexanderhof 33	2635JM	5332	10.5		48	51	1000	50	46	45	45								45
Pr Willem Alexanderhof 34	2635JM	5332	10.5		48	51	1000	50	46	45	45								45
Pr Willem Alexanderhof 35	2635JM	5332	10.5		48	51	1000	50	46	45	45								45
Pr Willem Alexanderhof 36	2635JM	5332	13.5		47	51	1000	50	45	45	44								45
Pr Willem Alexanderhof 37	2635JM	5332	13.5		47	51	1000	50	45	45	44								45
Pr Willem Alexanderhof 38	2635JM	5332	13.5		47	51	1000	50	45	45	44								45
Pr Willem Alexanderhof 39	2635JM	5332	13.5		47	51	1000	50	45	45	44								45
Pr Willem Alexanderhof 40	2635JM	5332	13.5		47	51	1000	50	45	45	44								45
Pr Willem Alexanderhof 41	2635JM	5332	13.5		47	51	1000	50	45	45	44								45
Pr Willem Alexanderhof 42	2635JM	5332	13.5		47	51	1000	50	45	45	44								45
Pr Willem Alexanderhof 43	2635JM	5332	13.5		47	51	1000	50	45	45	44								45
Pr Willem Alexanderhof 44	2635JM	5332	13.5		47	51	1000	50	45	45	44								45
Pr Willem Alexanderhof 45	2635JM	5332	13.5		47	51	1000	50	45	45	44								45
Pr Willem Alexanderhof 46	2635JM	5332	13.5		47	51	1000	50	45	45	44								45
Pr Willem Alexanderhof 47	2635JM	5332	13.5		47	51	1000	50	45	45	44								45
Rijksstraatweg 1 a	2635AC	5135	7.5		47	50	0	50	46	46	46								46
Rijksstraatweg 3	2635AC	5150	4.5		46	50	0	50	45	45	45								45
Rijksstraatweg 5	2635AC	4863	4.5		48	52	1300	50	48	47	47								48
Rijksstraatweg 6	2635AC	4863	4.5		48	52	1300	50	48	47	47								48
Rijksstraatweg 6 b	2635AC	4855	4.5		49	53	1600	50	49	48	48								49
Rijksstraatweg 7	2635AC	4771	4.5		47	50	0	50	46	46	46								46
Rijksstraatweg 8	2635AC	4678	4.5		46	50	0	50	46	46	46								46
Rijksstraatweg 9	2635AC	4663	4.5		46	50	0	50	46	46	46								46
Rijksstraatweg 9 a	2635AC	4507	4.5		48	52	1300	50	47	47	46								47
Rijksstraatweg 9 b	2635AC	4349	4.5		50	54	1900	50	50	49	48								50
Rijksstraatweg 9 d	2635AC	3445	4.5		54	58	3000	52	*54*	*53*	52								54

Gemeente: Midden-Delfland

Adres en postcode		ID Rekenmodel	Hoogte	Sanering (AIBIC)	Geluidsbelasting zonder aanvullende maatregelen [dB]	Geluidsbelasting standaard akoestische situatie [dB]	Reductiepunten	Streefwaarde [dB]	O323m	O424m	O425m								Toekomst met geadviseerde maatregel(en) [dB]
Rijksstraatweg 9 e	2635AC	3523	4.5		53	57	2700	51	*53*	*52*	51								53
Rijksstraatweg 9 f	2635AC	3965	4.5		50	54	1900	50	50	50	50								50
Rijksstraatweg 10	2635AC	3776	4.5		52	56	2400	50	*52*	*51*	50								52
Rijksstraatweg 10	2635AC	28901	4.5		52	55	2100	50	*51*	50	50								51
Rijksstraatweg 11	2635AC	28901	4.5		52	55	2100	50	*51*	50	50								51
Rijksstraatweg 11 a	2635AC	3282	4.5		56	59	3300	54	*56*	*55*	54								56
Rijksstraatweg 12	2635AC	3002	4.5		56	60	3600	55	*56*	55	55								56
Schoolstraat 2	2635CR	5724	10.5		46	50	0	50	45	45	44								45
Schoolstraat 12	2635CR	5719	10.5		46	50	0	50	46	45	45								46
Sionsland 1	2635MT	3069	7.5		47	50	0	50	46	46	45								46
Sionsland 3	2635MT	3084	7.5		47	50	0	50	46	46	45								46
Sionsland 5	2635MT	3101	7.5		47	50	0	50	46	45	45								46
Sionsland 7	2635MT	3113	7.5		47	50	0	50	46	46	45								46
Sionsland 9	2635MT	3130	7.5		48	50	0	50	47	46	46								46
Sionsland 11	2635MT	3140	7.5		48	50	0	50	47	46	46								46
Sionsland 13	2635MT	3155	7.5		48	50	0	50	47	46	46								47
Sionsland 14	2635MT	28987	7.5		49	51	1000	50	47	46	46								47
Sionsland 14	2635MT	28984	7.5		49	52	1300	50	48	48	47								48
Sionsland 15	2635MT	3171	7.5		48	51	1000	50	47	46	46								47
Sionsland 16	2635MT	28984	7.5		49	52	1300	50	48	48	47								48
Sionsland 18	2635MT	2707	7.5		49	52	1300	50	48	47	47								48
Sionsland 20	2635MT	2752	7.5		49	52	1300	50	48	48	48								48
Sionsland 22	2635MT	2807	7.5		49	52	1300	50	48	48	47								48
Sionsland 24	2635MT	2807	7.5		49	52	1300	50	48	48	47								48
Sionsland 26	2635MT	28987	10.5		49	52	1300	50	47	46	46								46
Sionsland 26	2635MT	28984	10.5		49	52	1300	50	48	47	47								47
Sionsland 28	2635MT	28984	10.5		49	52	1300	50	48	47	47								47
Sionsland 30	2635MT	2707	10.5		49	52	1300	50	48	47	47								47
Sionsland 32	2635MT	2752	10.5		49	52	1300	50	48	47	47								47
Sionsland 34	2635MT	2807	10.5		49	52	1300	50	48	47	47								47
Sionsland 36	2635MT	2807	10.5		49	52	1300	50	48	47	47								47
Sionsland 44	2635MT	28986	10.5		46	50	0	50	45	45	45								45
Sionsland 46	2635MT	28986	10.5		46	50	0	50	45	45	45								45
Sionsland 48	2635MT	28986	10.5		46	50	0	50	45	45	45								45
Sionsland 50	2635MT	28986	10.5		46	50	0	50	45	45	45								45
Sionsland 52	2635MT	28986	10.5		46	50	0	50	45	45	45								45
Sionsland 54	2635MT	28986	10.5		46	50	0	50	45	45	45								45
Sionsland 56	2635MT	28986	10.5		46	50	0	50	45	45	45								45
Sionsland 58	2635MT	28986	10.5		46	50	0	50	45	45	45								45
Sionsland 60	2635MT	28986	10.5		46	50	0	50	45	45	45								45
Sionsland 62	2635MT	28986	10.5		46	50	0	50	45	45	45								45
Sionsland 64	2635MT	28986	10.5		46	50	0	50	45	45	45								45
Sionsland 66	2635MT	28986	10.5		46	50	0	50	45	45	45								45
Sionsland 68	2635MT	28986	10.5		46	50	0	50	45	45	45								45
Sionsland 70	2635MT	28986	10.5		46	50	0	50	45	45	45								45
Sionsland 72	2635MT	28986	10.5		46	50	0	50	45	45	45								45
Sionsland 74	2635MT	28986	10.5		46	50	0	50	45	45	45								45
Sionsland 76	2635MT	28986	10.5		46	50	0	50	45	45	45								45
Sionsland 78	2635MT	28986	10.5		46	50	0	50	45	45	45								45
Sionsland 80	2635MT	28986	10.5		46	50	0	50	45	45	45								45
Sionsland 82	2635MT	28986	10.5		46	50	0	50	45	45	45								45
Sterappel 1	2635CN	2308	4.5		48	53	1600	50	48	48	48								48

Gemeente: Midden-Delfland

Adres en postcode		ID Rekenmodel	Hoogte	Sanering (AIBIC)	Geluidsbelasting zonder aanvullende maatregelen [dB]	Geluidsbelasting standaard akoestische situatie [dB]	Reductiepunten	Streefwaarde [dB]	O323m	O424m	O425m								Toekomst met geadviseerde maatregel(en) [dB]
Sterappel 2	2635CN	2279	4.5		47	53	1600	50	47	47	46								47
Sterappel 3	2635CN	2246	4.5		48	52	1300	50	48	47	47								48
Sterappel 4	2635CN	2219	4.5		48	52	1300	50	48	48	48								48
Sterappel 5	2635CN	2194	4.5		52	56	2400	50	*52*	*51*	*51*								52
Sterappel 6	2635CN	2200	4.5		52	56	2400	50	*52*	*51*	*51*								52
Sterappel 7	2635CN	2204	4.5		52	56	2400	50	*52*	*51*	*51*								52
Sterappel 8	2635CN	2211	4.5		52	56	2400	50	*52*	*51*	*51*								52
Sterappel 9	2635CN	2218	4.5		52	56	2400	50	*52*	*51*	*51*								52
Sterappel 10	2635CN	2224	4.5		52	56	2400	50	*51*	*51*	*51*								51
Sterappel 11	2635CN	2230	4.5		51	56	2400	50	*51*	*51*	50								51
Sterappel 12	2635CN	2235	4.5		52	56	2400	50	*51*	*51*	*51*								51
Sterappel 13	2635CN	2243	4.5		51	56	2400	50	*51*	*51*	50								51
Sterappel 14	2635CN	2250	4.5		51	56	2400	50	*51*	*51*	50								51
Sterappel 15	2635CN	2261	4.5		51	56	2400	50	*51*	*51*	50								51
Tanthofkade 1	2635CP	5551	7.5		46	50	0	50	46	46	46								46
Tanthofkade 1 a	2635CP	5649	10.5		47	51	1000	50	46	46	45								46
Tanthofkade 2	2635CP	5749	4.5		46	51	1000	50	46	45	45								45
Tanthofkade 4	2635CP	5812	4.5		46	50	0	50	46	45	45								45
Tramkade 1 a	2635BA	5434	7.5		47	51	1000	50	46	46	46								46
Tramkade 1 b	2635BA	5434	7.5		47	51	1000	50	46	46	46								46
Tramkade 2	2635BA	5398	7.5		47	51	1000	50	47	46	46								46
Tramkade 3	2635BA	5385	7.5		48	51	1000	50	47	46	46								47
Tramkade 3 a	2635BA	5389	7.5		48	52	1300	50	47	46	46								47
Tramkade 4	2635BA	5374	4.5		46	50	0	50	46	45	45								46
Tramkade 5	2635BA	5418	7.5		46	50	0	50	46	45	45								46
Tramkade 6	2635BA	5354	7.5		48	52	1300	50	47	47	46								47
Tramkade 7	2635BA	5264	4.5		46	51	1000	50	46	46	45								46
Tramkade 8	2635BA	5260	4.5		47	51	1000	50	47	46	46								47
Tramkade 8	2635BA	5269	4.5		47	52	1300	50	47	46	46								47
Tramkade 9 a	2635BA	5082	1.5		47	50	0	50	46	46	45								46
Tramkade 10	2635BB	4944	4.5		49	53	1600	50	48	48	47								48
Tramkade 11	2635BB	4910	4.5		49	54	1900	50	49	48	48								49
Tramkade 11	2635BB	4920	4.5		49	54	1900	50	49	48	48								49
Tramkade 11 a	2635BB	4758	1.5		48	52	1300	50	47	47	46								47
Tramkade 12	2635BB	4640	4.5		50	54	1900	50	49	49	48								49
Tramkade 13	2635BB	4589	7.5		50	55	2100	50	50	49	48								50
Tramkade 13	2635BB	4589	4.5		50	55	2100	50	50	49	48								50
Tramkade 13 b	2635BB	4560	4.5		51	55	2100	50	50	50	49								50
Victoria 1 a	2635MD	4000	7.5		49	53	1600	50	49	49	48								49
Victoria 2	2635MJ	4676	7.5		47	51	1000	50	46	46	45								46
Victoria 2	2635MJ	4626	7.5		47	50	0	50	46	46	46								46
Victoria 19	2635MD	4045	7.5		47	50	0	50	46	46	45								46
Victoria 19	2635MD	4089	7.5		47	50	0	50	46	45	45								46
Victoria 21	2635MD	4089	7.5		47	50	0	50	46	45	45								46
Victoria 21	2635MD	4045	7.5		47	50	0	50	46	46	45								46
Victoria 23	2635MD	4089	7.5		47	50	0	50	46	45	45								46
Victoria 23	2635MD	4045	7.5		47	50	0	50	46	46	45								46
Victoria 25	2635MD	4089	7.5		47	50	0	50	46	45	45								46
Victoria 25	2635MD	4045	7.5		47	50	0	50	46	46	45								46
Victoria 27	2635MD	4089	7.5		47	50	0	50	46	45	45								46
Victoria 27	2635MD	4045	7.5		47	50	0	50	46	46	45								46
Victoria 29	2635MD	4089	7.5		47	50	0	50	46	45	45								46

Gemeente: Midden-Delfland

Adres en postcode		ID Rekenmodel	Hoogte	Sanering (AIBIC)	Geluidsbelasting zonder aanvullende maatregelen [dB]	Geluidsbelasting standaard akoestische situatie [dB]	Reductiepunten	Streefwaarde [dB]	O323m	O424m	O425m								Toekomst met geadviseerde maatregel(en) [dB]
Victoria 29	2635MD	4045	7.5		47	50	0	50	46	46	45								46
Victoria 31	2635MD	4089	7.5		47	50	0	50	46	45	45								46
Victoria 31	2635MD	4045	7.5		47	50	0	50	46	46	45								46
Victoria 33	2635MD	4089	7.5		47	50	0	50	46	45	45								46
Victoria 33	2635MD	4045	7.5		47	50	0	50	46	46	45								46
Victoria 35	2635MD	4089	7.5		47	50	0	50	46	45	45								46
Victoria 35	2635MD	4045	7.5		47	50	0	50	46	46	45								46
Victoria 37	2635MD	3962	10.5		48	52	1300	50	48	47	47								47
Victoria 37	2635MD	4002	10.5		48	52	1300	50	48	47	47								47
Victoria 37	2635MD	4045	10.5		48	52	1300	50	48	47	47								48
Victoria 39	2635MD	3962	10.5		48	52	1300	50	48	47	47								47
Victoria 39	2635MD	4045	10.5		48	52	1300	50	48	47	47								48
Victoria 39	2635MD	4002	10.5		48	52	1300	50	48	47	47								47
Victoria 41	2635MD	4045	10.5		48	52	1300	50	48	47	47								48
Victoria 41	2635MD	3962	10.5		48	52	1300	50	48	47	47								47
Victoria 41	2635MD	4002	10.5		48	52	1300	50	48	47	47								47
Victoria 43	2635MD	4002	10.5		48	52	1300	50	48	47	47								47
Victoria 43	2635MD	4045	10.5		48	52	1300	50	48	47	47								48
Victoria 43	2635MD	3962	10.5		48	52	1300	50	48	47	47								47
Victoria 45	2635MD	4045	10.5		48	52	1300	50	48	47	47								48
Victoria 45	2635MD	3962	10.5		48	52	1300	50	48	47	47								47
Victoria 45	2635MD	4002	10.5		48	52	1300	50	48	47	47								47
Victoria 47	2635MD	4002	10.5		48	52	1300	50	48	47	47								47
Victoria 47	2635MD	4045	10.5		48	52	1300	50	48	47	47								48
Victoria 47	2635MD	3962	10.5		48	52	1300	50	48	47	47								47
Victoria 49	2635MD	4045	10.5		48	52	1300	50	48	47	47								48
Victoria 49	2635MD	3962	10.5		48	52	1300	50	48	47	47								47
Victoria 49	2635MD	4002	10.5		48	52	1300	50	48	47	47								47
Victoria 51	2635MD	4045	10.5		48	52	1300	50	48	47	47								48
Victoria 51	2635MD	3962	10.5		48	52	1300	50	48	47	47								47
Victoria 51	2635MD	4002	10.5		48	52	1300	50	48	47	47								47
Victoria 53	2635MD	4002	10.5		48	52	1300	50	48	47	47								47
Victoria 53	2635MD	3962	10.5		48	52	1300	50	48	47	47								47
Victoria 53	2635MD	4045	10.5		48	52	1300	50	48	47	47								48
Victoria 55	2635MD	4495	7.5		47	51	1000	50	47	46	46								47
Victoria 55	2635MD	4494	7.5		47	51	1000	50	47	46	46								47
Weeshuisland 9	2635MS	3606	7.5		47	50	0	50	46	46	46								46
Willibrordusstraat 14	2635EW	4479	7.5		48	51	1000	50	46	45	45								45
Willibrordusstraat 16	2635EW	4479	7.5		48	51	1000	50	46	45	45								45
Willibrordusstraat 18	2635EW	4479	7.5		48	51	1000	50	46	45	45								45
Woudseweg 1	2635CG	5273	7.5		47	51	1000	50	47	46	46								47
Woudseweg 6 b	2635CC	5248	7.5		46	50	0	50	45	45	45								45
Woudseweg 8	2635CC	5248	7.5		46	50	0	50	45	45	45								45
Woudseweg 10	2635CC	5189	7.5		47	51	1000	50	47	46	45								46
Woudseweg 11	2635CG	4359	7.5		49	54	1900	50	49	48	48								49
Woudseweg 11	2635CG	4359	4.5		49	53	1600	50	49	48	48								48
Woudseweg 14	2635CC	5189	7.5		47	51	1000	50	47	46	45								46
Woudseweg 15	2635NA	3442	10.5		51	55	2100	50	*51*	50	50								51
Woudseweg 15	2635NA	3442	7.5		51	55	2100	50	*51*	50	50								51
Woudseweg 15	2635NA	3442	13.5		51	55	2100	50	*51*	50	50								51
Woudseweg 16	2635CC	5189	7.5		47	51	1000	50	47	46	45								46
Woudseweg 17	2635NA	3111	7.5		52	56	2400	50	*52*	*52*	*51*								52

Gemeente: Midden-Delfland

Adres en postcode		ID Rekenmodel	Hoogte	Sanering (A|B|C)	Geluidsbelasting zonder aanvullende maatregelen [dB]	Geluidsbelasting standaard akoestische situatie [dB]	Reductiepunten	Streefwaarde [dB]	O323m	O424m	O425m								Toekomst met geadviseerde maatregel(en) [dB]
Woudseweg 19	2635NA	1947	4.5		57	60	3600	55	*57*	*57*	*56*								57
Woudseweg 19	2635NA	28889	4.5		57	59	3300	54	*57*	*56*	*56*								57
Woudseweg 20	2635CC	5100	7.5		47	51	1000	50	47	46	46								47
Woudseweg 24	2635CC	5031	7.5		48	52	1300	50	48	47	47								48
Woudseweg 30	2635CC	4796	7.5		49	52	1300	50	49	48	48								49
Woudseweg 32	2635CC	4796	7.5		49	52	1300	50	49	48	48								49
Woudseweg 34	2635CC	4791	7.5		48	52	1300	50	48	48	47								48
Woudseweg 38	2635CC	4575	7.5		48	52	1300	50	48	47	46								48
Woudseweg 40	2635CD	4545	7.5		48	52	1300	50	48	47	46								48
Woudseweg 42	2635CD	4475	7.5		49	53	1600	50	48	47	47								48
Woudseweg 44	2635CD	4475	7.5		49	53	1600	50	48	47	47								48
Woudseweg 46	2635CD	4447	4.5		47	51	1000	50	47	46	46								47
Woudseweg 48	2635CD	4403	4.5		47	51	1000	50	47	47	46								47
Woudseweg 50	2635CD	4356	4.5		48	52	1300	50	48	47	47								48
Woudseweg 52	2635CD	4313	4.5		49	53	1600	50	48	48	47								48
Woudseweg 54	2635CD	4288	4.5		49	52	1300	50	48	47	47								48
Woudseweg 56	2635CD	4264	4.5		48	52	1300	50	48	47	47								48
Woudseweg 58	2635CD	4244	4.5		48	52	1300	50	48	47	47								48
Woudseweg 60	2635CD	4219	4.5		49	52	1300	50	48	47	47								48
Woudseweg 62	2635CD	4196	4.5		48	52	1300	50	48	47	47								48
Woudseweg 64	2635CD	4163	4.5		49	52	1300	50	48	48	48								48
Woudseweg 68	2635CE	4035	4.5		48	52	1300	50	48	47	47								48
Woudseweg 70	2635CE	4011	4.5		48	52	1300	50	48	47	47								48
Woudseweg 72	2635CE	3987	4.5		48	52	1300	50	48	47	47								48
Woudseweg 74	2635CE	3966	4.5		48	52	1300	50	48	47	47								48
Woudseweg 76	2635CE	3943	4.5		48	52	1300	50	48	47	46								48
Woudseweg 78	2635CE	3921	4.5		48	52	1300	50	48	47	47								48
Woudseweg 80	2635CE	3895	4.5		49	53	1600	50	48	48	47								48
Woudseweg 82	2635CE	3871	4.5		48	52	1300	50	48	47	47								48
Woudseweg 84	2635CE	3834	4.5		49	53	1600	50	48	48	47								48
Woudseweg 86	2635CE	3794	4.5		48	53	1600	50	48	47	47								48
Woudseweg 88	2635CE	3748	4.5		48	52	1300	50	48	47	47								48
Woudseweg 90	2635CE	3715	4.5		48	52	1300	50	48	47	47								48
Woudseweg 92	2635CE	3688	4.5		48	52	1300	50	48	47	47								48
Woudseweg 94	2635CE	3658	4.5		48	52	1300	50	48	47	47								48
Woudseweg 96	2635CE	3619	4.5		48	52	1300	50	48	47	47								48
Woudseweg 98	2635CE	3583	4.5		48	52	1300	50	48	48	48								48
Woudseweg 100	2635CG	3540	4.5		48	52	1300	50	48	48	48								48
Woudseweg 102	2635CG	3506	4.5		48	52	1300	50	48	48	48								48
Woudseweg 104	2635CG	3465	4.5		48	52	1300	50	48	48	47								48
Woudseweg 106	2635CG	3421	4.5		48	53	1600	50	48	48	47								48
Woudseweg 108	2635CG	3277	4.5		49	53	1600	50	49	48	48								49
Woudseweg 108	2635CG	3277	7.5		49	52	1300	50	49	48	48								49
Woudseweg 110	2635CG	3277	7.5		49	52	1300	50	49	48	48								49
Woudseweg 110	2635CG	3277	4.5		49	53	1600	50	49	48	48								49
Woudseweg 112	2635CG	3271	4.5		49	53	1600	50	49	49	48								49
Woudseweg 112	2635CG	3271	7.5		49	53	1600	50	49	49	48								49
Woudseweg 114	2635CG	3238	4.5		50	53	1600	50	49	49	48								49
Woudseweg 114	2635CG	3238	7.5		50	53	1600	50	50	49	49								49
Woudseweg 116	2635CG	3200	7.5		50	53	1600	50	50	49	49								50
Woudseweg 116	2635CG	3200	4.5		50	53	1600	50	49	49	48								49
Woudseweg 118	2635CG	3163	4.5		50	54	1900	50	50	49	48								50

Gemeente: Midden-Delfland

Adres en postcode		ID Rekenmodel	Hoogte	Sanering (AIBIC)	Geluidsbelasting zonder aanvullende maatregelen [dB]	Geluidsbelasting standaard akoestische situatie [dB]	Reductiepunten	Streefwaarde [dB]	O323m	O424m	O425m								Toekomst met geadviseerde maatregel(en) [dB]
Woudseweg 118	2635CG	3163	7.5		50	54	1900	50	50	49	49								50
Woudseweg 120	2635CG	3134	4.5		50	53	1600	50	50	49	48								50
Woudseweg 120	2635CG	3134	7.5		50	54	1900	50	50	49	49								50
Woudseweg 122	2635CG	3100	7.5		50	54	1900	50	50	49	49								50
Woudseweg 122	2635CG	3100	4.5		50	53	1600	50	50	49	48								50
Woudseweg 124	2635CG	3041	7.5		51	55	2100	50	*51*	*51*	50								51
Woudseweg 128	2635CG	2944	4.5		50	54	1900	50	50	49	48								50
Woudseweg 128 a	2635CG	2874	7.5		51	54	1900	50	*51*	50	50								50
Woudseweg 128 a	2635CG	2874	4.5		51	55	2100	50	*51*	50	49								51
Woudseweg 128 b	2635CG	2841	7.5		51	54	1900	50	*51*	50	50								51
Woudseweg 128 b	2635CG	2841	4.5		51	55	2100	50	*51*	50	50								51
Woudseweg 128 c	2635CG	2805	7.5		51	55	2100	50	*51*	50	50								51
Woudseweg 128 c	2635CG	2805	4.5		51	55	2100	50	*51*	50	50								51
Woudseweg 128 d	2635CG	2743	7.5		52	56	2400	50	*52*	*52*	*51*								52
Woudseweg 130	2635CG	28890	4.5		53	56	2400	51	*53*	*53*	*52*								53
Woudseweg 130	2635CG	2008	4.5		53	56	2400	51	*53*	*52*	*52*								53
Woudseweg 132	2635CG	1948	4.5		55	58	3000	53	*55*	*54*	*54*								55
Woudseweg 132	2635CG	1962	4.5		55	58	3000	53	*55*	*54*	*54*								55
Woudseweg 134	2636AV	1695	4.5		61	67	8100	58	*61*	58	58								61
Zomeraagt 2	2635MG	4321	7.5		46	50	0	50	46	45	45								46
Zomeraagt 3	2635MG	4321	7.5		46	50	0	50	46	45	45								46
Zomeraagt 4	2635MG	4209	7.5		46	50	0	50	45	45	45								45
Zomeraagt 5	2635MG	4147	7.5		46	50	0	50	45	45	44								45
Zwanebloem 7	2635KH	5625	10.5		47	50	0	50	45	45	44								45
Zwanebloem 9	2635KH	5625	10.5		47	50	0	50	45	45	44								45
Zwanebloem 11	2635KH	5625	10.5		47	50	0	50	45	45	44								45
Zwanebloem 13	2635KH	5625	10.5		47	50	0	50	45	45	44								45
Zwanebloem 15	2635KH	5625	10.5		47	50	0	50	45	45	44								45
Zwanebloem 17	2635KH	5625	10.5		47	50	0	50	45	45	44								45
Zwanebloem 19	2635KH	5625	10.5		47	50	0	50	45	45	44								45
Zwanebloem 20	2635KJ	5767	10.5		47	50	0	50	44	44	43								44
Zwanebloem 20	2635KJ	5761	10.5		47	50	0	50	45	44	44								44
Zwanebloem 22	2635KJ	5761	10.5		47	50	0	50	45	44	44								44
Zwanebloem 22	2635KJ	5767	10.5		47	50	0	50	44	44	43								44
Zwanebloem 24	2635KJ	5767	10.5		47	50	0	50	44	44	43								44
Zwanebloem 24	2635KJ	5761	10.5		47	50	0	50	45	44	44								44
Zwanebloem 25	2635KH	5527	10.5		47	50	0	50	45	45	44								45
Zwanebloem 26	2635KJ	5767	10.5		47	50	0	50	44	44	43								44
Zwanebloem 26	2635KJ	5761	10.5		47	50	0	50	45	44	44								44
Zwanebloem 27	2635KH	5527	10.5		47	50	0	50	45	45	44								45
Zwanebloem 28	2635KJ	5767	10.5		47	50	0	50	44	44	43								44
Zwanebloem 28	2635KJ	5761	10.5		47	50	0	50	45	44	44								44
Zwanebloem 29	2635KH	5527	10.5		47	50	0	50	45	45	44								45
Zwanebloem 30	2635KJ	5767	13.5		47	50	0	50	45	44	44								44
Zwanebloem 31	2635KH	5527	10.5		47	50	0	50	45	45	44								45
Zwanebloem 32	2635KJ	5767	13.5		47	50	0	50	45	44	44								44
Zwanebloem 33	2635KH	5527	10.5		47	50	0	50	45	45	44								45
Zwanebloem 34	2635KJ	5767	13.5		47	50	0	50	45	44	44								44
Zwanebloem 35	2635KH	5527	10.5		47	50	0	50	45	45	44								45
Zwanebloem 36	2635KJ	5767	13.5		47	50	0	50	45	44	44								44
Zwanebloem 38	2635KJ	5767	13.5		47	50	0	50	45	44	44								44
Zwanebloem 40	2635KJ	5767	16.5		47	50	0	50	45	44	44								44

Gemeente: Midden-Delfland

Adres en postcode		ID Rekenmodel	Hoogte	Sanering (A|B|C)	Geluidsbelasting zonder aanvullende maatregelen [dB]	Geluidsbelasting standaard akoestische situatie [dB]	Reductiepunten	Streefwaarde [dB]	O323m	O424m	O425m								Toekomst met geadviseerde maatregel(en) [dB]
Zwanebloem 42	2635KJ	5767	16.5		47	50	0	50	45	44	44								44
Zwanebloem 44	2635KJ	5767	16.5		47	50	0	50	45	44	44								44
Zwanebloem 46	2635KJ	5767	16.5		47	50	0	50	45	44	44								44
Zwanebloem 48	2635KJ	5767	16.5		47	50	0	50	45	44	44								44
Zwanebloem 68	2635KJ	5732	10.5		47	50	0	50	45	45	44								45
Zwanebloem 70	2635KJ	5732	10.5		47	50	0	50	45	45	44								45
Zwanebloem 72	2635KJ	5732	10.5		47	50	0	50	45	45	44								45
Zwanebloem 74	2635KJ	5732	10.5		47	50	0	50	45	45	44								45
Zwanebloem 76	2635KJ	5732	10.5		47	50	0	50	45	45	44								45
Zwanebloem 78	2635KJ	5732	13.5		48	51	1000	50	45	45	44								45
Zwanebloem 80	2635KJ	5732	13.5		48	51	1000	50	45	45	44								45
Zwanebloem 82	2635KJ	5732	13.5		48	51	1000	50	45	45	44								45
Zwanebloem 84	2635KJ	5732	13.5		48	51	1000	50	45	45	44								45
Zwanebloem 86	2635KJ	5732	13.5		48	51	1000	50	45	45	44								45
Zwanebloem 88	2635KJ	5732	16.5		48	51	1000	50	46	45	45								45
Zwanebloem 90	2635KJ	5732	16.5		48	51	1000	50	46	45	45								45
Zwanebloem 92	2635KJ	5732	16.5		48	51	1000	50	46	45	45								45
Zwanebloem 94	2635KJ	5732	16.5		48	51	1000	50	46	45	45								45
Zwanebloem 96	2635KJ	5732	16.5		48	51	1000	50	46	45	45								45
Zwanebloem 112	2635KK	5553	10.5		48	51	1000	50	46	46	45								46
Zwanebloem 114	2635KK	5553	10.5		48	51	1000	50	46	46	45								46
Zwanebloem 116	2635KK	5553	10.5		48	51	1000	50	46	46	45								46

OTB A4 Haaglanden - N14

Gemeente: Leidschendam-Voorburg

Adres en postcode		ID Rekenmodel	Hoogte	Sanering (A|B|C)	Geluidsbelasting zonder aanvullende maatregelen [dB]	Geluidsbelasting standaard akoestische situatie [dB]	Reductiepunten	Streefwaarde [dB]	N03333m	N34443m	N35443m	N45443m	N35543m						Toekomst met geadviseerde maatregel(en) [dB]
Abdijland 13	2264HV	27035	10.5		51	51	1000	50	50	50	50	50	50						50
Abdijland 15	2264HV	27035	10.5		51	51	1000	50	50	50	50	50	50						50
Abdijland 17	2264HV	27035	10.5		51	51	1000	50	50	50	50	50	50						50
Abdijland 19	2264HV	27035	10.5		51	51	1000	50	50	50	50	50	50						50
Abdijland 21	2264HV	27035	10.5		51	51	1000	50	50	50	50	50	50						50
Abdijland 23	2264HV	27035	10.5		51	51	1000	50	50	50	50	50	50						50
Abdijland 37	2264HV	27234	10.5		51	51	1000	51	51	51	51	51	51						51
Abdijland 39	2264HV	27234	10.5		51	51	1000	51	51	51	51	51	51						51
Abdijland 41	2264HV	27234	10.5		51	51	1000	51	51	51	51	51	51						51
Abdijland 43	2264HV	27234	10.5		51	51	1000	51	51	51	51	51	51						51
Abdijland 45	2264HV	27234	10.5		51	51	1000	51	51	51	51	51	51						51
Abdijland 47	2264HV	27234	10.5		51	51	1000	51	51	51	51	51	51						51
Abdijland 49	2264HV	27338	7.5		50	50	0	50	49	49	49	49	49						49
Abdijland 51	2264HV	27338	7.5		50	50	0	50	49	49	49	49	49						49
Abdijland 53	2264HV	27338	7.5		50	50	0	50	49	49	49	49	49						49
Abdijland 55	2264HV	27338	7.5		50	50	0	50	49	49	49	49	49						49
Abdijland 57	2264HV	27338	7.5		50	50	0	50	49	49	49	49	49						49
Abdijland 59	2264HV	27338	7.5		50	50	0	50	49	49	49	49	49						49
Abdijland 61	2264HV	27257	10.5		51	51	1000	51	51	51	51	51	51						51
Abdijland 61	2264HV	27338	10.5		51	51	1000	51	51	51	51	51	51						51
Abdijland 63	2264HV	27257	10.5		51	51	1000	51	51	51	51	51	51						51
Abdijland 63	2264HV	27338	10.5		51	51	1000	51	51	51	51	51	51						51
Abdijland 65	2264HV	27338	10.5		51	51	1000	51	51	51	51	51	51						51
Abdijland 65	2264HV	27257	10.5		51	51	1000	51	51	51	51	51	51						51
Abdijland 67	2264HV	27338	10.5		51	51	1000	51	51	51	51	51	51						51
Abdijland 67	2264HV	27257	10.5		51	51	1000	51	51	51	51	51	51						51
Abdijland 69	2264HV	27257	10.5		51	51	1000	51	51	51	51	51	51						51
Abdijland 69	2264HV	27338	10.5		51	51	1000	51	51	51	51	51	51						51
Abdijland 71	2264HV	27338	10.5		51	51	1000	51	51	51	51	51	51						51
Abdijland 71	2264HV	27257	10.5		51	51	1000	51	51	51	51	51	51						51
Achterom 1	2266BE	23365	4.5		56	56	2400	53	53	52	52	52	52						52
Achterom 3	2266BE	23305	4.5		57	57	2700	53	*54*	*54*	*54*	*54*	53						53
Achterom 5	2266BE	23302	4.5		57	57	2700	54	54	54	54	54	53						54
Achterom 7	2266BE	23298	4.5		58	58	3000	54	*55*	54	54	54	53						54
Ambachtsstraat 2	2266AK	22159	7.5		59	59	3300	56	56	56	56	56	54						55
Ambachtsstraat 4	2266AK	22196	7.5		59	59	3300	55	*56*	55	55	55	54						55
Ambachtsstraat 6	2266AK	22232	7.5		59	59	3300	55	*56*	55	55	55	54						55
Ambachtsstraat 8	2266AK	22259	7.5		59	59	3300	55	55	55	55	55	54						55
Ambachtsstraat 10	2266AK	22285	7.5		58	58	3000	55	55	55	55	55	54						55
Ambachtsstraat 12	2266AK	22310	7.5		58	58	3000	54	*55*	54	54	54	53						54
Ambachtsstraat 13	2266AK	22396	4.5		51	51	1000	50	49	49	49	49	48						49
Ambachtsstraat 14	2266AK	22335	7.5		56	56	2400	53	*54*	53	53	53	52						53
Ambachtsstraat 15	2266AK	22396	4.5		51	51	1000	50	49	49	49	49	48						49
Ambachtsstraat 16	2266AK	22377	7.5		59	59	3300	55	*56*	55	55	55	54						55
Ambachtsstraat 16	2266AK	22401	7.5		59	59	3300	55	*56*	55	55	55	53						55
Ambachtsstraat 17	2266AK	22362	4.5		52	52	1300	50	50	49	49	49	49						49
Ambachtsstraat 23	2266AK	22396	7.5		56	56	2400	53	53	52	52	52	51						52

Gemeente: Leidschendam-Voorburg

Adres en postcode		ID Rekenmodel	Hoogte	Sanering (AIBIC)	Geluidsbelasting zonder aanvullende maatregelen [dB]	Geluidsbelasting standaard akoestische situatie [dB]	Reductiepunten	Streefwaarde [dB]	N03333m	N34443m	N35443m	N45443m	N35543m						Toekomst met geadviseerde maatregel(en) [dB]
Ambachtsstraat 25	2266AK	22396	7.5		56	56	2400	53	53	52	52	52	51						52
Ambachtsstraat 27	2266AK	22396	7.5		56	56	2400	53	53	52	52	52	51						52
Ambachtsstraat 29	2266AK	22362	7.5		57	57	2700	54	54	53	53	53	52						53
Ambachtsstraat 35	2266AK	22396	10.5		58	58	3000	54	54	53	53	53	51						53
Ambachtsstraat 37	2266AK	22396	10.5		58	58	3000	54	54	53	53	53	51						53
Ambachtsstraat 39	2266AK	22396	10.5		58	58	3000	54	54	53	53	53	51						53
Ambachtsstraat 41	2266AK	22362	10.5		60	60	3600	56	56	55	55	55	54						55
Ambachtsstraat 47	2266AK	22396	13.5		59	59	3300	54	*55*	54	54	54	52						54
Ambachtsstraat 49	2266AK	22396	13.5		59	59	3300	54	*55*	54	54	54	52						54
Ambachtsstraat 51	2266AK	22585	1.5		50	50	0	50	47	47	47	47	47						47
Ambachtsstraat 53	2266AK	22585	1.5		50	50	0	50	47	47	47	47	47						47
Ambachtsstraat 61	2266AK	22585	4.5		53	53	1600	50	*51*	*51*	*51*	*51*	50						51
Ambachtsstraat 63	2266AK	22585	4.5		53	53	1600	50	*51*	*51*	*51*	*51*	50						51
Ambachtsstraat 69	2266AK	22622	4.5		52	52	1300	50	49	49	49	49	49						49
Ambachtsstraat 71	2266AK	22585	7.5		60	60	3600	56	*57*	56	56	56	54						56
Ambachtsstraat 73	2266AK	22585	7.5		60	60	3600	56	*57*	56	56	56	54						56
Ambachtsstraat 81	2266AK	22622	7.5		58	58	3000	54	*55*	54	54	54	52						54
Ambachtsstraat 83	2266AK	22585	10.5		62	62	4100	57	*58*	57	57	57	55						57
Ambachtsstraat 85	2266AK	22585	10.5		62	62	4100	57	*58*	57	57	57	55						57
Ambachtsstraat 93	2266AK	22622	10.5		61	61	3900	56	*57*	55	55	55	53						55
Ambachtsstraat 95	2266AK	22622	13.5		63	63	4400	58	58	57	57	57	55						57
Ambachtsstraat 95	2266AK	22585	13.5		63	63	4400	58	*59*	58	58	58	56						58
Ambachtsstraat 97	2266AK	22585	13.5		63	63	4400	58	*59*	58	58	58	56						58
Boslaan 6	2264EJ	27979	7.5		52	52	1300	51	51	51	51	51	51						51
Boslaan 8	2264EJ	27954	7.5		51	51	1000	51	50	50	50	50	50						50
Boslaan 10	2264EJ	27928	7.5		51	51	1000	51	51	50	50	50	50						51
Boslaan 12	2264EJ	27920	7.5		51	51	1000	51	50	50	50	50	50						50
Boslaan 25	2264EJ	27421	7.5		50	50	0	50	50	50	50	50	50						50
Broekweg 1	2266LC	19163	7.5		58	58	3000	55	55	55	55	55	55						55
Broekweg 2	2266LH	19117	7.5		58	59	3300	55	*56*	55	55	55	55						55
Broekweg 3	2266LC	19172	7.5		58	58	3000	55	*56*	55	55	55	55						55
Broekweg 5	2266LC	19181	7.5		58	58	3000	55	55	55	55	55	55						55
Broekweg 6	2266LH	19121	4.5		57	57	2700	54	54	53	53	53	53						53
Broekweg 7	2266LC	19190	7.5		58	58	3000	55	55	55	55	55	55						55
Broekweg 8	2266LH	19121	7.5		58	59	3300	55	*56*	55	55	55	55						55
Broekweg 9	2266LC	19198	7.5		58	58	3000	55	55	55	55	55	55						55
Broekweg 10	2266LH	19124	4.5		58	58	3000	56	56	55	55	55	55						55
Broekweg 11	2266LC	19204	4.5		51	51	1000	50	49	48	48	48	48						48
Broekweg 12	2266LH	19124	7.5		59	59	3300	56	56	55	55	55	55						55
Broekweg 13	2266LC	19218	4.5		51	51	1000	50	49	48	48	48	48						48
Broekweg 14	2266LH	19130	4.5		58	59	3300	56	56	55	55	55	55						55
Broekweg 15	2266LC	19228	4.5		51	51	1000	50	48	48	48	48	48						48
Broekweg 16	2266LH	19130	7.5		58	59	3300	56	56	55	55	55	55						55
Broekweg 17	2266LC	19238	4.5		51	51	1000	50	48	48	48	48	48						48
Broekweg 18	2266LH	19135	4.5		58	58	3000	56	56	55	55	55	55						55
Broekweg 19	2266LC	19250	4.5		51	51	1000	50	48	48	48	48	48						48
Broekweg 20	2266LH	19135	7.5		58	59	3300	55	*56*	55	55	55	55						55
Broekweg 21	2266LC	19260	4.5		51	51	1000	50	48	48	48	48	48						48
Broekweg 22	2266LH	19140	4.5		58	59	3300	56	56	55	55	55	55						55
Broekweg 23	2266LC	19269	4.5		51	51	1000	50	49	49	48	49	48						48
Broekweg 24	2266LH	19140	7.5		58	58	3000	55	*56*	55	55	55	55						55
Broekweg 25	2266LC	19276	4.5		52	52	1300	50	50	50	50	50	50						50

Gemeente: Leidschendam-Voorburg

Adres en postcode		ID Rekenmodel	Hoogte	Sanering (AIBIC)	Geluidsbelasting zonder aanvullende maatregelen [dB]	Geluidsbelasting standaard akoestische situatie [dB]	Reductiepunten	Streefwaarde [dB]	N03333m	N34443m	N35443m	N45443m	N35543m						Toekomst met geadviseerde maatregel(en) [dB]
Broekweg 26	2266LH	19147	4.5		58	59	3300	56	56	55	55	55	55						55
Broekweg 27	2266LC	19285	4.5		52	52	1300	50	49	49	49	49	49						49
Broekweg 28	2266LH	19147	7.5		58	59	3300	56	56	55	55	55	55						55
Broekweg 29	2266LC	19294	4.5		52	52	1300	50	49	49	49	49	49						49
Broekweg 30	2266LH	19156	4.5		58	58	3000	56	56	55	55	55	55						55
Broekweg 31	2266LC	19302	4.5		51	52	1300	50	49	49	49	49	49						49
Broekweg 32	2266LH	19156	7.5		58	58	3000	56	56	55	55	55	55						55
Broekweg 33	2266LC	19311	4.5		52	52	1300	50	49	49	49	49	49						49
Broekweg 34	2266LH	19164	4.5		58	59	3300	56	56	56	55	55	55						55
Broekweg 35	2266LC	19319	7.5		58	58	3000	55	55	55	55	55	55						55
Broekweg 36	2266LH	19164	7.5		59	59	3300	56	56	56	56	55	55						56
Broekweg 37	2266LC	19329	7.5		58	59	3300	56	56	56	56	56	56						56
Broekweg 38	2266LH	19176	4.5		58	58	3000	56	56	55	55	55	55						55
Broekweg 39	2266LC	19339	7.5		58	58	3000	55	*56*	55	55	55	55						55
Broekweg 40	2266LH	19176	7.5		58	59	3300	56	56	56	55	55	55						55
Broekweg 41	2266LC	19348	7.5		58	58	3000	55	*56*	55	55	55	55						55
Broekweg 42	2266LH	19209	4.5		52	52	1300	50	50	50	50	50	50						50
Broekweg 43	2266LC	19357	7.5		58	58	3000	55	*56*	55	55	55	55						55
Broekweg 44	2266LH	19209	7.5		58	58	3000	55	55	55	55	55	55						55
Broekweg 45	2266LC	19373	7.5		58	58	3000	55	*56*	55	55	55	55						55
Broekweg 46	2266LH	19220	4.5		57	57	2700	55	55	55	54	54	54						54
Broekweg 47	2266LC	19385	7.5		58	58	3000	55	*56*	55	55	55	55						55
Broekweg 48	2266LH	19220	7.5		60	61	3900	58	58	58	58	58	58						58
Broekweg 49	2266LD	19395	4.5		52	52	1300	50	49	49	49	49	49						49
Broekweg 51	2266LD	19404	4.5		52	52	1300	50	49	49	49	49	49						49
Broekweg 52	2266LJ	19216	4.5		58	58	3000	55	*56*	55	55	55	55						55
Broekweg 53	2266LD	19416	7.5		58	58	3000	55	*56*	55	55	55	55						55
Broekweg 54	2266LJ	19216	4.5		58	58	3000	55	*56*	55	55	55	55						55
Broekweg 55	2266LD	19428	7.5		58	58	3000	55	*56*	55	55	55	55						55
Broekweg 56	2266LJ	19244	4.5		60	60	3600	57	57	57	57	57	57						57
Broekweg 57	2266LD	19436	7.5		58	58	3000	55	*56*	55	55	55	55						55
Broekweg 58	2266LJ	19244	4.5		60	60	3600	57	57	57	57	57	57						57
Broekweg 59	2266LD	19445	7.5		58	58	3000	55	*56*	55	55	55	55						55
Broekweg 60	2266LJ	19270	4.5		59	60	3600	57	57	56	56	56	56						56
Broekweg 61	2266LD	19456	7.5		58	58	3000	55	*56*	55	55	55	55						55
Broekweg 62	2266LJ	19270	4.5		59	60	3600	57	57	56	56	56	56						56
Broekweg 63	2266LD	19464	7.5		58	58	3000	55	*56*	55	55	55	55						55
Broekweg 64	2266LJ	19281	4.5		59	59	3300	56	56	56	56	56	55						56
Broekweg 65	2266LD	19475	7.5		58	58	3000	55	*56*	55	55	55	55						55
Broekweg 67	2266LD	19485	7.5		58	58	3000	55	*56*	55	55	55	55						55
Broekweg 68	2266LJ	19292	4.5		58	58	3000	56	56	55	55	55	55						55
Broekweg 69	2266LD	19511	7.5		59	59	3300	57	57	57	57	57	57						57
Broekweg 70	2266LJ	19292	4.5		58	58	3000	56	56	55	55	55	55						55
Broekweg 71	2266LD	19504	4.5		53	53	1600	50	50	50	50	50	50						50
Broekweg 72	2266LJ	19336	4.5		54	54	1900	51	51	51	51	51	51						51
Broekweg 73	2266LD	19535	7.5		59	60	3600	57	57	57	57	57	57						57
Broekweg 75	2266LD	19555	7.5		59	59	3300	57	57	57	57	57	57						57
Broekweg 76	2266LJ	19347	4.5		53	54	1900	51	51	51	51	51	51						51
Broekweg 77	2266LD	19528	7.5		59	59	3300	56	56	56	55	55	55						55
Broekweg 77	2266LD	19560	7.5		59	59	3300	57	57	57	57	57	57						57
Broekweg 78	2266LJ	19347	4.5		53	54	1900	51	51	51	51	51	51						51
Broekweg 79	2266LE	19538	4.5		57	57	2700	54	54	54	54	53	54						54

Gemeente: Leidschendam-Voorburg

Adres en postcode		ID Rekenmodel	Hoogte	Sanering (AIBIC)	Geluidsbelasting zonder aanvullende maatregelen [dB]	Geluidsbelasting standaard akoestische situatie [dB]	Reductiepunten	Streefwaarde [dB]	N03333m	N34443m	N35443m	N45443m	N35543m						Toekomst met geadviseerde maatregel(en) [dB]
Broekweg 80	2266LJ	19328	4.5		58	58	3000	55	*56*	55	55	55	55						55
Broekweg 81	2266LE	19554	7.5		59	60	3600	56	*57*	56	56	56	56						56
Broekweg 81	2266LE	19578	7.5		59	59	3300	56	56	56	56	56	56						56
Broekweg 81	2266LE	19554	4.5		59	59	3300	56	56	55	55	55	55						55
Broekweg 82	2266LJ	19328	4.5		58	58	3000	55	*56*	55	55	55	55						55
Broekweg 83	2266LE	19561	4.5		59	59	3300	56	*57*	56	56	56	56						56
Broekweg 84	2266LJ	19342	4.5		59	59	3300	56	56	55	55	55	55						55
Broekweg 85	2266LE	19570	7.5		60	60	3600	57	57	56	56	56	56						56
Broekweg 86	2266LJ	19342	4.5		59	59	3300	56	56	55	55	55	55						55
Broekweg 87	2266LE	19577	7.5		60	60	3600	57	57	57	56	56	56						56
Broekweg 87	2266LE	19577	4.5		60	60	3600	57	57	57	57	57	57						57
Broekweg 88	2266LJ	19354	4.5		59	59	3300	56	56	56	56	56	56						56
Broekweg 89	2266LE	19593	4.5		60	60	3600	57	57	57	57	57	57						57
Broekweg 90	2266LJ	19354	4.5		59	59	3300	56	56	56	56	56	56						56
Broekweg 91	2266LE	19608	4.5		60	60	3600	57	57	57	57	57	57						57
Broekweg 92	2266LJ	19369	4.5		59	59	3300	56	56	56	56	56	56						56
Broekweg 93	2266LE	19642	7.5		60	60	3600	57	*58*	*58*	57	57	57						57
Broekweg 93	2266LE	19615	4.5		60	60	3600	57	57	57	57	57	57						57
Broekweg 93	2266LE	19615	7.5		60	60	3600	57	*58*	57	57	57	57						57
Broekweg 94	2266LJ	19369	4.5		59	59	3300	56	56	56	56	56	56						56
Broekweg 95	2266LE	19626	4.5		60	60	3600	57	57	57	57	57	57						57
Broekweg 96	2266LJ	19381	4.5		59	59	3300	56	56	56	56	56	56						56
Broekweg 97	2266LE	19640	4.5		60	60	3600	57	57	56	56	56	56						56
Broekweg 98	2266LJ	19381	4.5		59	59	3300	56	56	56	56	56	56						56
Broekweg 99	2266LE	19648	7.5		60	60	3600	57	57	57	57	57	57						57
Broekweg 99	2266LE	19684	7.5		60	60	3600	57	*58*	57	57	57	57						57
Broekweg 100	2266LK	19397	4.5		59	59	3300	56	56	56	55	55	55						55
Broekweg 101	2266LE	19659	4.5		59	59	3300	56	56	56	56	56	56						56
Broekweg 102	2266LK	19397	4.5		59	59	3300	56	56	56	55	55	55						55
Broekweg 103	2266LE	19731	7.5		62	62	4100	60	60	60	60	60	60						60
Broekweg 104	2266LK	19410	4.5		59	59	3300	56	56	56	56	56	56						56
Broekweg 105	2266LE	19717	4.5		59	59	3300	57	57	57	56	56	56						56
Broekweg 106	2266LK	19410	4.5		59	59	3300	56	56	56	56	56	56						56
Broekweg 108	2266LK	19423	4.5		59	59	3300	56	56	56	56	56	56						56
Broekweg 110	2266LK	19423	4.5		59	59	3300	56	56	56	56	56	56						56
Broekweg 112	2266LK	19439	1.5		59	59	3300	56	*57*	56	56	56	56						56
Broekweg 112	2266LK	19439	4.5		59	59	3300	57	57	56	56	56	56						56
Broekweg 114	2266LK	19439	4.5		59	59	3300	57	57	56	56	56	56						56
Broekweg 114	2266LK	19439	1.5		59	59	3300	56	*57*	56	56	56	56						56
Broekweg 116	2266LK	19455	1.5		60	60	3600	57	*58*	57	57	57	57						57
Broekweg 118	2266LK	19455	1.5		60	60	3600	57	*58*	57	57	57	57						57
Broekweg 120	2266LK	19460	4.5		60	60	3600	57	57	56	56	56	56						56
Broekweg 122	2266LK	19460	4.5		60	60	3600	57	57	56	56	56	56						56
Broekweg 124	2266LK	19506	4.5		58	58	3000	56	56	55	55	55	55						55
Broekweg 126	2266LK	19506	4.5		58	58	3000	56	56	55	55	55	55						55
Broekweg 128	2266LK	19509	4.5		62	62	4100	59	59	59	59	59	59						59
Broekweg 130	2266LK	19509	4.5		62	62	4100	59	59	59	59	59	59						59
Broekweg 140	2266LK	29355	7.5		64	64	4700	61	61	61	61	61	61						61
Buitenrustplein 6	2271HD	17354	10.5		53	53	1600	50	50	50	50	50	50						50
Buitenrustplein 7	2271HC	17586	10.5		52	53	1600	50	50	50	50	50	49						50
Buitenrustplein 9	2271HC	17586	10.5		52	53	1600	50	50	50	50	50	49						50
Buitenrustplein 13	2271HC	17638	10.5		51	51	1000	50	49	49	49	49	49						49

Gemeente: Leidschendam-Voorburg

Adres en postcode		ID Rekenmodel	Hoogte	Sanering (AIBIC)	Geluidsbelasting zonder aanvullende maatregelen [dB]	Geluidsbelasting standaard akoestische situatie [dB]	Reductiepunten	Streefwaarde [dB]	N03333m	N34443m	N35443m	N45443m	N35543m						Toekomst met geadviseerde maatregel(en) [dB]
Buitenrustplein 21	2271HC	17652	10.5		51	51	1000	50	49	49	49	49	49						49
Buitenruststraat 50	2271HB	17354	10.5		53	53	1600	50	50	50	50	50	50						50
Buitenruststraat 52	2271HB	17354	10.5		53	53	1600	50	50	50	50	50	50						50
Buitenruststraat 52	2271HB	17361	10.5		53	53	1600	51	51	50	50	50	50						50
Buitenruststraat 54	2271HB	17354	10.5		53	53	1600	50	50	50	50	50	50						50
Buitenruststraat 56	2271HB	17354	10.5		53	53	1600	50	50	50	50	50	50						50
Carolinenhof 5	2264DZ	20265	7.5		50	50	0	50	46	46	46	46	45						46
Carolinenhof 6	2264DZ	20265	7.5		50	50	0	50	46	46	46	46	45						46
Carolinenhof 7	2264DZ	20265	7.5		50	50	0	50	46	46	46	46	45						46
Carolinenhof 8	2264DZ	20265	7.5		50	50	0	50	46	46	46	46	45						46
Carolinenhof 9	2264DZ	20265	7.5		50	50	0	50	46	46	46	46	45						46
Carolinenhof 10	2264DZ	20265	10.5		52	52	1300	50	48	47	47	47	47						47
Carolinenhof 11	2264DZ	20265	10.5		52	52	1300	50	48	47	47	47	47						47
Carolinenhof 12	2264DZ	20265	10.5		52	52	1300	50	48	47	47	47	47						47
Carolinenhof 13	2264DZ	20265	10.5		52	52	1300	50	48	47	47	47	47						47
Carolinenhof 14	2264DZ	20265	10.5		52	52	1300	50	48	47	47	47	47						47
Carolinenhof 15	2264DZ	20273	13.5		52	52	1300	50	47	46	46	46	46						46
Carolinenhof 16	2264DZ	20273	13.5		52	52	1300	50	47	46	46	46	46						46
Carolinenhof 17	2264DZ	20273	13.5		52	52	1300	50	47	46	46	46	46						46
Carolinenhof 18	2264DZ	20273	13.5		52	52	1300	50	47	46	46	46	46						46
Carolinenhof 19	2264DZ	20273	13.5		52	52	1300	50	47	46	46	46	46						46
Cornelis Voorhoevelaan 2	2272WZ	19168	7.5		52	52	1300	51	50	50	50	50	50						50
Cornelis Voorhoevelaan 4	2272WZ	19193	7.5		52	52	1300	51	50	50	50	50	50						50
Cornelis Voorhoevelaan 6	2272WZ	19197	7.5		52	52	1300	51	50	50	50	50	50						50
Cornelis Voorhoevelaan 8	2272WZ	19207	7.5		51	51	1000	50	50	49	49	49	49						49
Cornelis Voorhoevelaan 8	2272WZ	19222	7.5		51	52	1300	51	50	50	50	50	50						50
Cornelis Voorhoevelaan 10	2272WZ	19232	7.5		51	51	1000	51	50	50	50	50	50						50
Cornelis Voorhoevelaan 12	2272WZ	19212	7.5		50	50	0	50	48	47	47	47	47						47
Cornelis Voorhoevelaan 14	2272WZ	19287	7.5		51	52	1300	51	50	50	50	50	50						50
Cornelis Voorhoevelaan 16	2272WZ	19313	7.5		51	51	1000	51	50	50	50	50	50						50
Cornelis Voorhoevelaan 18	2272WZ	19325	7.5		51	51	1000	50	49	48	48	48	48						48
Cornelis Voorhoevelaan 18	2272WZ	19320	7.5		51	51	1000	51	50	50	50	50	50						50
Cornelis Voorhoevelaan 20	2272WZ	19345	7.5		52	52	1300	52	51	51	51	51	51						51
Cornelis Voorhoevelaan 22	2272WZ	19355	7.5		52	52	1300	52	51	51	51	51	51						51
Cornelis Voorhoevelaan 24	2272WZ	19372	7.5		50	50	0	50	49	49	49	49	49						49
Cornelis Voorhoevelaan 26	2272WZ	19408	7.5		53	53	1600	52	52	51	51	51	51						51
Cornelis Voorhoevelaan 26	2272WZ	19414	7.5		53	53	1600	51	51	50	50	50	50						50
Cornelis Voorhoevelaan 28	2272WZ	19441	4.5		53	53	1600	52	52	51	51	51	51						51
Cornelis Voorhoevelaan 28	2272WZ	19441	7.5		53	53	1600	53	52	52	52	52	52						52
Cornelis Voorhoevelaan 30	2272WZ	19446	7.5		53	53	1600	52	52	52	52	52	52						52
Cornelis Voorhoevelaan 30	2272WZ	19446	4.5		53	53	1600	52	51	51	51	51	51						51
Cornelis Voorhoevelaan 32	2272WZ	19459	7.5		51	51	1000	51	50	50	50	50	50						50
Cornelis Voorhoevelaan 34	2272WZ	19496	7.5		54	54	1900	53	52	52	52	52	52						52
Cornelis Voorhoevelaan 36	2272WZ	19517	7.5		55	55	2100	54	53	53	53	53	53						53
Cornelis Voorhoevelaan 38	2272WZ	19523	7.5		55	55	2100	53	53	53	53	53	52						53
Cornelis Voorhoevelaan 40	2272WZ	19552	7.5		55	55	2100	54	53	53	53	53	53						53
Cornelis Voorhoevelaan 42	2272WZ	19558	7.5		54	54	1900	52	52	52	52	52	52						52
Cornelis Voorhoevelaan 44	2272WZ	19540	7.5		52	52	1300	50	50	49	49	49	49						49
Cortenaerstraat 1	2266KP	29325	7.5		60	60	3600	58	58	58	57	57	57						57
Cortenaerstraat 1	2266KP	29326	7.5		60	60	3600	58	58	58	57	57	57						57
Cortenaerstraat 2	2266KP	20066	7.5		59	60	3600	58	58	58	58	58	58						58
Cortenaerstraat 3	2266KP	29318	7.5		60	60	3600	57	58	57	57	57	57						57

Gemeente: Leidschendam-Voorburg

Adres en postcode		ID Rekenmodel	Hoogte	Sanering (AIBIC)	Geluidsbelasting zonder aanvullende maatregelen [dB]	Geluidsbelasting standaard akoestische situatie [dB]	Reductiepunten	Streefwaarde [dB]	N03333m	N34443m	N35443m	N45443m	N35543m						Toekomst met geadviseerde maatregel(en) [dB]
Cortenaerstraat 4	2266KP	20046	7.5		59	59	3300	58	57	57	57	57	57						57
Cortenaerstraat 5	2266KP	20095	7.5		60	60	3600	57	*58*	57	57	57	57						57
Cortenaerstraat 6	2266KP	20028	7.5		59	59	3300	57	57	57	57	57	57						57
Cortenaerstraat 7	2266KP	20077	7.5		60	60	3600	57	*58*	57	57	57	57						57
Cortenaerstraat 8	2266KP	20010	7.5		59	59	3300	57	57	57	57	57	57						57
Cortenaerstraat 9	2266KP	29313	7.5		59	59	3300	57	57	57	57	57	57						57
Cortenaerstraat 10	2266KP	19993	7.5		59	59	3300	57	57	57	57	57	57						57
Cortenaerstraat 11	2266KP	20043	7.5		59	59	3300	57	57	57	57	57	57						57
Cortenaerstraat 12	2266KP	19977	7.5		59	59	3300	57	57	57	57	57	57						57
Cortenaerstraat 13	2266KP	20022	7.5		59	59	3300	57	57	57	57	57	57						57
Cortenaerstraat 14	2266KP	19956	4.5		53	53	1600	52	52	52	52	52	52						52
Damhouderstraat 1	2266AS	22665	7.5		55	55	2100	51	*52*	51	51	51	50						51
Damhouderstraat 2	2266AS	22543	7.5		53	53	1600	50	50	50	50	50	49						50
Damhouderstraat 3	2266AS	22677	7.5		55	55	2100	52	52	51	51	51	50						51
Damhouderstraat 4	2266AS	22548	7.5		56	56	2400	52	*53*	52	52	52	51						52
Damhouderstraat 5	2266AS	22700	4.5		52	52	1300	50	49	48	48	48	47						48
Damhouderstraat 6	2266AS	22564	7.5		54	54	1900	51	51	51	51	51	50						51
Damhouderstraat 7	2266AS	22700	7.5		56	56	2400	52	52	51	51	51	50						51
Damhouderstraat 8	2266AS	22595	7.5		57	57	2700	52	52	51	51	51	50						51
Damhouderstraat 9	2266AS	22724	7.5		56	56	2400	52	52	51	51	51	50						51
Damhouderstraat 11	2266AS	22738	7.5		57	57	2700	52	*53*	51	51	51	50						51
Damhouderstraat 13	2266AS	22752	7.5		57	57	2700	52	52	51	51	51	50						51
Damlaan 1 D	2265AL	22290	13.5		50	50	0	50	48	48	48	48	48						48
Damlaan 1 E	2265AL	22290	16.5		53	53	1600	50	49	49	49	49	49						49
Damlaan 3 A	2265AL	22290	16.5		53	53	1600	50	49	49	49	49	49						49
Damlaan 5	2265AL	22290	16.5		53	53	1600	50	49	49	49	49	49						49
Damlaan 5 B	2265AL	22290	16.5		53	53	1600	50	49	49	49	49	49						49
Damlaan 8	2265AN	22432	13.5		52	51	1000	50	48	48	48	48	47						48
Damlaan 23 B	2265AL	21829	10.5		50	50	0	50	47	47	47	47	46						47
Damlaan 25 A	2265AL	21829	10.5		50	50	0	50	47	47	47	47	46						47
Damlaan 27 A	2265AL	21794	10.5		50	50	0	50	47	47	47	47	47						47
Damlaan 29 A	2265AL	21794	10.5		50	50	0	50	47	47	47	47	47						47
Damlaan 29 B	2265AL	21794	10.5		50	50	0	50	47	47	47	47	47						47
Damlaan 31	2265AL	21707	10.5		52	52	1300	50	49	49	49	49	49						49
Damlaan 33	2265AL	21707	7.5		50	50	0	50	47	47	47	47	46						47
Damlaan 35	2265AL	21707	10.5		52	52	1300	50	49	49	49	49	49						49
Damlaan 37	2265AL	21689	7.5		50	50	0	50	47	47	46	46	46						46
Damlaan 39	2265AL	21689	7.5		50	50	0	50	47	47	46	46	46						46
Damlaan 41 A	2265AL	21636	10.5		54	54	1900	50	*51*	50	50	50	50						50
Damlaan 43 D	2265AL	21623	10.5		51	51	1000	50	49	49	49	49	48						49
Damlaan 45 A	2265AM	21565	7.5		51	51	1000	50	48	48	48	48	47						48
Damlaan 45 B	2265AM	21565	10.5		52	52	1300	50	49	49	49	49	49						49
Damlaan 53	2265AM	21422	10.5		50	50	0	50	47	47	46	46	46						46
Damlaan 56 A	2265AP	21656	13.5		52	52	1300	50	49	48	48	48	48						48
Damlaan 57	2265AM	21422	10.5		50	50	0	50	47	47	46	46	46						46
Damlaan 58 A	2265AP	21656	13.5		52	52	1300	50	49	48	48	48	48						48
Damlaan 59 A	2265AM	21422	10.5		50	50	0	50	47	47	46	46	46						46
Damlaan 61 A	2265AM	21395	10.5		50	50	0	50	47	47	47	47	46						47
Damlaan 62 D	2265AP	21656	10.5		50	50	0	50	48	47	47	47	47						47
Damlaan 62 E	2265AP	21656	10.5		50	50	0	50	48	47	47	47	47						47
Damlaan 62 F	2265AP	21656	10.5		50	50	0	50	48	47	47	47	47						47
Damlaan 62 G	2265AP	21656	10.5		50	50	0	50	48	47	47	47	47						47

Gemeente: Leidschendam-Voorburg

Adres en postcode		ID Rekenmodel	Hoogte	Sanering (AIBIC)	Geluidsbelasting zonder aanvullende maatregelen [dB]	Geluidsbelasting standaard akoestische situatie [dB]	Reductiepunten	Streefwaarde [dB]	N03333m	N34443m	N35443m	N45443m	N35543m						Toekomst met geadviseerde maatregel(en) [dB]
Damlaan 62 H	2265AP	21656	10.5		50	50	0	50	48	47	47	47	47						47
Damlaan 62 J	2265AP	21656	10.5		50	50	0	50	48	47	47	47	47						47
Damlaan 62 K	2265AP	21656	10.5		50	50	0	50	48	47	47	47	47						47
Damlaan 63 A	2265AM	21357	10.5		50	50	0	50	47	47	47	47	46						47
Damlaan 64 A	2265AP	21656	13.5		52	52	1300	50	49	48	48	48	48						48
Damlaan 64 B	2265AP	21656	13.5		52	52	1300	50	49	48	48	48	48						48
Damlaan 64 C	2265AP	21656	13.5		52	52	1300	50	49	48	48	48	48						48
Damlaan 64 D	2265AP	21656	13.5		52	52	1300	50	49	48	48	48	48						48
Damlaan 64 E	2265AP	21656	13.5		52	52	1300	50	49	48	48	48	48						48
Damlaan 64 F	2265AP	21656	13.5		52	52	1300	50	49	48	48	48	48						48
Damlaan 64 G	2265AP	21656	13.5		52	52	1300	50	49	48	48	48	48						48
Damplein 2	2265AC	22290	16.5		53	53	1600	50	49	49	49	49	49						49
Damplein 3	2265AC	22290	16.5		53	53	1600	50	49	49	49	49	49						49
Damplein 4	2265AC	22290	16.5		53	53	1600	50	49	49	49	49	49						49
Damplein 11	2265AC	22011	13.5		54	54	1900	50	*51*	50	50	50	49						50
Damplein 11	2265AC	22011	16.5		54	54	1900	51	51	50	50	50	50						50
Damplein 12	2265AC	22011	16.5		54	54	1900	51	51	50	50	50	50						50
Damplein 12	2265AC	22011	13.5		54	54	1900	50	*51*	50	50	50	49						50
Damplein 13	2265AC	22011	16.5		54	54	1900	51	51	50	50	50	50						50
Damplein 13	2265AC	22011	13.5		54	54	1900	50	*51*	50	50	50	49						50
Damplein 14	2265AC	22011	16.5		54	54	1900	51	51	50	50	50	50						50
Damplein 14	2265AC	22011	13.5		54	54	1900	50	*51*	50	50	50	49						50
Damplein 15	2265AC	22011	16.5		54	54	1900	51	51	50	50	50	50						50
Damplein 15	2265AC	22011	13.5		54	54	1900	50	*51*	50	50	50	49						50
Damplein 20	2265AC	21981	7.5		54	54	1900	50	50	50	50	50	49						50
Damplein 21	2265AC	21981	7.5		54	54	1900	50	50	50	50	50	49						50
Damplein 22	2265AC	21981	10.5		55	55	2100	52	52	51	51	51	50						51
Damplein 23	2265AC	21981	10.5		55	55	2100	52	52	51	51	51	50						51
Damplein 28	2265AD	22043	7.5		53	53	1600	50	50	49	49	49	49						49
Damplein 29	2265AD	22043	7.5		53	53	1600	50	50	49	49	49	49						49
Damplein 30	2265AD	22043	10.5		55	55	2100	51	51	51	51	51	50						51
Damplein 31	2265AD	22043	10.5		55	55	2100	51	51	51	51	51	50						51
Damplein 36	2265AD	22117	7.5		54	54	1900	50	50	49	49	49	49						49
Damplein 37	2265AD	22117	7.5		54	54	1900	50	50	49	49	49	49						49
Damplein 38	2265AD	22117	10.5		54	54	1900	51	51	51	51	51	50						51
Damplein 39	2265AD	22117	10.5		54	54	1900	51	51	51	51	51	50						51
Damplein 44	2265AD	22179	7.5		52	52	1300	50	48	47	47	47	47						47
Damplein 45	2265AD	22179	7.5		52	52	1300	50	48	47	47	47	47						47
Damplein 46	2265AD	22179	10.5		54	54	1900	50	*51*	50	50	50	50						50
Damplein 47	2265AD	22179	10.5		54	54	1900	50	*51*	50	50	50	50						50
Damplein 51	2265AD	22357	10.5		57	57	2700	53	53	52	52	52	51						52
Damplein 55	2265AD	22357	10.5		57	57	2700	53	53	52	52	52	51						52
Damplein 58	2265AD	22357	10.5		57	57	2700	53	53	52	52	52	51						52
Damplein 59	2265AD	22357	10.5		57	57	2700	53	53	52	52	52	51						52
Damstraat 2	2265AG	22718	10.5		56	56	2400	52	*53*	52	52	52	51						52
Damstraat 3	2265AE	22593	16.5		58	58	3000	52	52	51	51	51	49						51
Damstraat 5	2265AE	22593	16.5		58	58	3000	52	52	51	51	51	49						51
Damstraat 6 F	2265AG	22685	7.5		50	50	0	50	47	47	47	47	47						47
Damstraat 6 G	2265AG	22685	7.5		50	50	0	50	47	47	47	47	47						47
Damstraat 6 H	2265AG	22685	7.5		50	50	0	50	47	47	47	47	47						47
Damstraat 6 J	2265AG	22685	7.5		50	50	0	50	47	47	47	47	47						47
Damstraat 6 K	2265AG	22685	7.5		50	50	0	50	47	47	47	47	47						47

Gemeente: Leidschendam-Voorburg

Adres en postcode		ID Rekenmodel	Hoogte	Sanering (AIBIC)	Geluidsbelasting zonder aanvullende maatregelen [dB]	Geluidsbelasting standaard akoestische situatie [dB]	Reductiepunten	Streefwaarde [dB]	N03333m	N34443m	N35443m	N45443m	N35543m						Toekomst met geadviseerde maatregel(en) [dB]
Damstraat 6 M	2265AG	22685	10.5		55	55	2100	51	51	50	50	50	49						50
Damstraat 6 N	2265AG	22685	10.5		55	55	2100	51	51	50	50	50	49						50
Damstraat 6 P	2265AG	22685	10.5		55	55	2100	51	51	50	50	50	49						50
Damstraat 6 R	2265AG	22685	10.5		55	55	2100	51	51	50	50	50	49						50
Damstraat 6 S	2265AG	22685	10.5		55	55	2100	51	51	50	50	50	49						50
Damstraat 9	2265AE	22593	16.5		58	58	3000	52	52	51	51	51	49						51
Damstraat 11	2265AE	22593	16.5		58	58	3000	52	52	51	51	51	49						51
Damstraat 21	2265AE	22593	7.5		50	50	0	50	47	47	47	47	46						47
Damstraat 23	2265AE	22593	10.5		55	55	2100	51	51	50	50	50	48						50
Damstraat 25	2265AE	22593	10.5		55	55	2100	51	51	50	50	50	48						50
Damstraat 27	2265AE	22593	13.5		57	57	2700	51	52	50	50	50	48						50
Damstraat 29	2265AE	22593	16.5		58	58	3000	52	52	51	51	51	49						51
Damstraat 31	2265AE	22593	16.5		58	58	3000	52	52	51	51	51	49						51
Damstraat 45	2265AE	22559	10.5		50	50	0	50	47	46	46	46	45						46
Damstraat 51	2265AE	22559	10.5		50	50	0	50	47	46	46	46	45						46
Damstraat 53	2265AE	22559	13.5		53	53	1600	50	49	48	48	48	47						48
Damstraat 55	2265AE	22559	13.5		53	53	1600	50	49	48	48	48	47						48
Damstraat 57	2265AE	22559	13.5		53	53	1600	50	49	48	48	48	47						48
Damstraat 59	2265AE	22559	16.5		55	55	2100	51	51	50	50	50	49						50
Damstraat 61	2265AE	22559	16.5		55	55	2100	51	51	50	50	50	49						50
Damstraat 63	2265AE	22559	16.5		55	55	2100	51	51	50	50	50	49						50
De Horre 2	2266CN	29272	7.5		65	65	5000	59	58	56	56	56	55						56
De Horre 4	2266CN	29268	7.5		65	65	5000	59	58	56	56	56	54						56
De Horre 6	2266CN	29274	7.5		65	65	5000	59	58	56	56	56	54						56
De Horre 8	2266CN	29266	4.5		65	65	5000	57	56	54	54	54	53						54
De Horre 8	2266CN	29266	7.5		65	65	5000	59	58	56	56	56	54						56
De Horre 10	2266CN	23487	4.5		65	65	5000	57	56	54	54	54	53						54
De Horre 10	2266CN	23487	7.5		65	65	5000	59	58	56	56	56	54						56
De Horre 12	2266CN	23555	7.5		65	65	5000	59	58	56	56	56	54						56
De Horre 14	2266CN	23569	7.5		65	65	5000	59	59	56	56	56	54						56
De Horre 16	2266CN	23601	7.5		64	64	4700	58	58	56	56	56	54						56
De Koppels 2	2265DC	26069	7.5		54	54	1900	51	51	51	51	51	50						51
De Koppels 3	2265DC	26855	7.5		54	54	1900	53	53	53	52	53	52						53
De Koppels 4	2265DC	26353	7.5		53	53	1600	51	51	51	51	51	51						51
De Koppels 5	2265DC	26701	7.5		54	54	1900	54	54	54	54	54	53						53
De Koppels 6	2265DC	26310	7.5		53	53	1600	52	51	51	51	51	51						51
De Koppels 6	2265DC	26310	10.5		53	53	1600	51	50	50	50	50	50						50
De Koppels 7	2265DC	26631	7.5		55	55	2100	53	53	52	52	52	52						52
De Koppels 8	2265DC	26381	7.5		53	53	1600	52	51	51	51	51	51						51
De Koppels 8	2265DC	26381	10.5		53	53	1600	51	51	51	51	51	51						51
De Koppels 9	2265DC	27128	10.5		56	56	2400	55	54	54	54	54	54						54
De Koppels 9	2265DC	27084	10.5		56	56	2400	54	54	54	54	54	54						54
De Koppels 10	2265DC	26420	10.5		54	54	1900	52	51	51	51	51	51						51
De Koppels 11	2265DC	27027	7.5		55	55	2100	54	54	54	54	54	54						54
De Koppels 12	2265DC	26489	7.5		54	54	1900	53	53	53	52	53	52						52
De Koppels 12	2265DC	26489	10.5		54	54	1900	51	51	51	51	51	51						51
De Koppels 13	2265DC	26925	7.5		56	56	2400	54	54	54	54	54	54						54
De Koppels 14	2265DC	26560	7.5		55	55	2100	54	54	54	54	54	54						54
De Koppels 14	2265DC	26584	7.5		55	55	2100	54	54	54	54	54	54						54
De Koppels 15	2265DC	26861	10.5		56	56	2400	54	54	54	54	54	54						54
De Koppels 15	2265DC	26830	10.5		56	56	2400	54	54	54	54	54	54						54
De Koppels 17	2265DC	27263	13.5		57	57	2700	56	55	55	55	55	55						55

Gemeente: Leidschendam-Voorburg

Adres en postcode		ID Rekenmodel	Hoogte	Sanering (AIBIC)	Geluidsbelasting zonder aanvullende maatregelen [dB]	Geluidsbelasting standaard akoestische situatie [dB]	Reductiepunten	Streefwaarde [dB]	N03333m	N34443m	N35443m	N45443m	N35543m						Toekomst met geadviseerde maatregel(en) [dB]
De Koppels 17	2265DC	27263	10.5		57	57	2700	56	55	55	55	55	55						55
De Koppels 17	2265DC	27247	13.5		57	57	2700	56	56	56	56	56	56						56
De Koppels 17	2265DC	27247	10.5		57	57	2700	56	56	56	56	56	56						56
de Oude Bleijk 1	2266CC	23714	4.5		69	69	8600	60	60	58	58	58	56						58
de Oude Bleijk 1	2266CC	23714	7.5		69	69	8600	63	63	60	60	60	58						60
de Oude Bleijk 3	2266CC	23679	7.5		69	69	8600	63	63	60	60	60	58						60
de Oude Bleijk 3	2266CC	23679	4.5		69	69	8600	61	60	58	58	58	56						58
de Oude Bleijk 5	2266CC	23642	7.5		69	69	8600	63	63	60	60	60	58						60
de Oude Bleijk 5	2266CC	23642	4.5		69	69	8600	61	60	58	58	58	56						58
de Oude Bleijk 6	2266CK	22856	7.5		61	61	3900	56	56	55	55	55	53						55
de Oude Bleijk 7	2266CC	23615	7.5		69	69	8600	63	63	60	60	60	58						60
de Oude Bleijk 7	2266CC	23615	4.5		69	69	8600	61	60	58	58	58	56						58
de Oude Bleijk 8	2266CK	22887	7.5		61	61	3900	57	57	55	55	55	53						55
de Oude Bleijk 9	2266CC	23577	7.5		69	69	8600	63	63	60	60	60	58						60
de Oude Bleijk 9	2266CC	23577	4.5		69	69	8600	61	60	58	58	58	56						58
de Oude Bleijk 10	2266CK	22887	7.5		61	61	3900	57	57	55	55	55	53						55
de Oude Bleijk 11	2266CC	23537	4.5		69	69	8600	61	60	58	58	58	56						58
de Oude Bleijk 11	2266CC	23537	7.5		69	69	8600	63	63	60	60	60	58						60
de Oude Bleijk 12	2266CK	22903	7.5		61	61	3900	57	57	55	55	55	54						55
de Oude Bleijk 13	2266CC	23502	4.5		69	69	8600	61	60	58	58	58	56						58
de Oude Bleijk 13	2266CC	23502	7.5		69	69	8600	63	63	60	60	60	58						60
de Oude Bleijk 14	2266CK	22910	7.5		61	61	3900	57	57	55	55	55	54						55
de Oude Bleijk 15	2266CC	23477	7.5		69	69	8600	63	63	60	60	60	58						60
de Oude Bleijk 16	2266CK	22922	7.5		61	61	3900	57	57	56	56	56	54						56
de Oude Bleijk 17	2266CC	29263	7.5		69	69	8600	63	63	61	61	61	58						61
de Oude Bleijk 17	2266CC	29262	7.5		69	69	8600	63	63	61	61	61	58						61
de Oude Bleijk 18	2266CK	22959	7.5		62	62	4100	58	58	58	58	58	57						58
de Oude Bleijk 19	2266CC	23393	7.5		66	66	7800	60	60	58	58	58	55						58
de Oude Bleijk 20	2266CK	22943	7.5		62	62	4100	59	59	58	58	58	57						58
de Oude Bleijk 21	2266CC	23384	7.5		66	66	7800	60	60	57	57	57	55						57
de Oude Bleijk 22	2266CK	22929	7.5		62	62	4100	58	*59*	58	58	58	57						58
de Oude Bleijk 23	2266CC	23362	7.5		65	65	5000	59	59	57	57	57	55						57
de Oude Bleijk 23	2266CC	23291	7.5		65	65	5000	60	60	58	58	58	56						58
de Oude Bleijk 24	2266CK	22914	7.5		62	62	4100	59	59	58	58	58	57						58
de Oude Bleijk 25	2266CC	23345	7.5		65	65	5000	59	59	57	57	57	55						57
de Oude Bleijk 26	2266CK	22899	7.5		62	62	4100	59	59	58	58	58	57						58
de Oude Bleijk 27	2266CC	29269	7.5		64	64	4700	59	59	58	58	58	56						58
de Oude Bleijk 27	2266CC	29270	7.5		64	64	4700	59	59	57	57	57	56						57
de Oude Bleijk 28	2266CK	22870	7.5		62	62	4100	58	*59*	58	58	58	57						58
de Oude Bleijk 29	2266CC	23292	7.5		64	64	4700	60	60	59	59	59	58						59
de Oude Bleijk 30	2266CK	22853	7.5		62	62	4100	58	58	58	58	58	57						58
de Oude Bleijk 31	2266CC	23273	7.5		64	64	4700	60	60	59	59	59	58						59
de Oude Bleijk 32	2266CK	29258	7.5		62	62	4100	58	58	58	58	58	57						58
de Oude Bleijk 33	2266CC	23258	7.5		64	64	4700	60	60	59	59	59	58						59
de Oude Bleijk 34	2266CK	22796	7.5		60	60	3600	57	*58*	57	57	57	56						57
de Oude Bleijk 35	2266CC	23234	7.5		64	64	4700	60	60	59	59	59	58						59
de Oude Bleijk 36	2266CK	22782	7.5		60	60	3600	57	57	57	57	57	56						57
de Oude Bleijk 37	2266CC	23214	7.5		65	65	5000	60	60	59	59	59	58						59
de Oude Bleijk 38	2266CK	22771	7.5		60	60	3600	57	57	57	57	57	56						57
de Oude Bleijk 39	2266CC	23192	7.5		65	65	5000	60	60	59	59	59	58						59
de Oude Bleijk 40	2266CK	22748	7.5		60	60	3600	57	57	57	57	57	56						57
de Oude Bleijk 41	2266CC	23171	7.5		64	64	4700	60	60	59	59	59	58						59

Gemeente: Leidschendam-Voorburg

Adres en postcode		ID Rekenmodel	Hoogte	Sanering (AIBIC)	Geluidsbelasting zonder aanvullende maatregelen [dB]	Geluidsbelasting standaard akoestische situatie [dB]	Reductiepunten	Streefwaarde [dB]	N03333m	N34443m	N35443m	N45443m	N35543m						Toekomst met geadviseerde maatregel(en) [dB]
de Oude Bleijk 42	2266CK	22730	7.5		60	60	3600	57	57	56	56	56	56						56
de Oude Bleijk 43	2266CC	23149	7.5		64	64	4700	59	*60*	59	59	59	58						59
de Oude Bleijk 44	2266CK	22707	7.5		60	60	3600	57	57	56	56	56	56						56
de Oude Bleijk 45	2266CD	23297	7.5		69	69	8600	63	63	61	61	61	58						61
de Oude Bleijk 46	2266CK	22691	7.5		60	60	3600	57	57	56	56	56	55						56
de Oude Bleijk 47	2266CD	23279	7.5		69	69	8600	63	63	61	61	61	58						61
de Oude Bleijk 48	2266CK	22670	7.5		62	62	4100	58	*59*	58	58	58	56						57
de Oude Bleijk 49	2266CD	23260	7.5		69	69	8600	63	63	61	61	61	58						61
de Oude Bleijk 50	2266CL	22557	7.5		58	58	3000	54	54	53	53	53	52						53
de Oude Bleijk 51	2266CD	23240	7.5		69	69	8600	63	63	61	61	61	58						61
de Oude Bleijk 52	2266CL	22604	7.5		59	59	3300	55	*56*	55	55	55	54						55
de Oude Bleijk 52	2266CL	22621	7.5		59	59	3300	56	56	55	55	55	54						55
de Oude Bleijk 53	2266CD	23221	7.5		69	69	8600	63	63	60	60	60	57						60
de Oude Bleijk 54	2266CL	22616	7.5		60	60	3600	56	*57*	56	56	56	55						56
de Oude Bleijk 55	2266CD	23193	7.5		68	68	8300	63	63	61	61	61	59						61
de Oude Bleijk 56	2266CL	22615	7.5		60	60	3600	56	*57*	56	56	56	55						56
de Oude Bleijk 57	2266CD	23139	7.5		69	69	8600	63	63	61	61	61	59						61
de Oude Bleijk 58	2266CL	22610	7.5		59	59	3300	56	56	55	55	55	54						55
de Oude Bleijk 59	2266CD	23106	7.5		65	65	5000	60	*61*	59	59	59	57						59
de Oude Bleijk 59	2266CD	23134	7.5		65	65	5000	60	60	58	58	58	56						58
de Oude Bleijk 60	2266CL	22592	7.5		58	58	3000	55	55	55	55	55	55						55
de Oude Bleijk 61	2266CD	23094	7.5		65	65	5000	60	60	59	59	59	57						59
de Oude Bleijk 61	2266CD	23128	7.5		65	65	5000	60	60	58	58	58	56						58
de Oude Bleijk 62	2266CL	22765	7.5		61	61	3900	58	58	57	57	57	56						57
de Oude Bleijk 63	2266CD	23081	7.5		65	65	5000	60	60	59	59	59	57						59
de Oude Bleijk 64	2266CL	22742	7.5		61	61	3900	58	58	57	57	57	56						57
de Oude Bleijk 65	2266CD	23068	7.5		65	65	5000	60	60	59	59	59	57						58
de Oude Bleijk 66	2266CL	22721	7.5		61	61	3900	58	58	57	57	57	56						57
de Oude Bleijk 67	2266CD	23049	7.5		64	64	4700	59	*60*	58	58	58	57						58
de Oude Bleijk 67	2266CD	23104	7.5		64	64	4700	59	59	58	58	58	56						58
de Oude Bleijk 68	2266CL	22699	7.5		61	61	3900	57	*58*	57	57	57	56						57
de Oude Bleijk 69	2266CD	23052	7.5		63	63	4400	60	60	59	59	59	58						59
de Oude Bleijk 70	2266CL	22678	7.5		61	61	3900	57	*58*	57	57	57	56						57
de Oude Bleijk 71	2266CD	23036	7.5		63	63	4400	60	60	59	59	59	58						59
de Oude Bleijk 72	2266CL	29256	7.5		61	61	3900	57	*58*	57	57	57	56						57
de Oude Bleijk 73	2266CD	23017	7.5		64	64	4700	60	60	59	59	59	58						59
de Oude Bleijk 74	2266CL	22581	7.5		60	60	3600	56	56	56	56	56	55						56
de Oude Bleijk 74	2266CL	22603	7.5		60	60	3600	56	*57*	56	56	56	55						56
de Oude Bleijk 75	2266CD	22999	7.5		64	64	4700	60	60	60	60	60	59						60
de Oude Bleijk 76	2266CL	22558	7.5		59	59	3300	56	56	55	55	55	54						55
de Oude Bleijk 77	2266CD	22981	7.5		64	64	4700	60	60	59	59	59	58						59
de Oude Bleijk 78	2266CL	22534	7.5		60	60	3600	56	56	55	55	55	55						55
de Oude Bleijk 79	2266CD	22962	7.5		64	64	4700	60	60	60	60	60	59						60
de Oude Bleijk 80	2266CL	22503	7.5		59	59	3300	56	56	56	56	56	55						56
de Oude Bleijk 81	2266CD	22950	7.5		64	64	4700	60	60	59	59	59	58						59
de Oude Bleijk 82	2266CL	22485	7.5		59	59	3300	56	56	56	56	56	55						56
de Oude Bleijk 83	2266CD	29260	7.5		64	64	4700	60	60	59	59	59	58						59
de Oude Bleijk 84	2266CL	22452	7.5		59	59	3300	56	56	56	56	56	55						56
de Oude Bleijk 85	2266CE	23045	7.5		68	68	8300	63	63	62	62	62	59						62
de Oude Bleijk 85	2266CE	23045	4.5		68	68	8300	62	62	59	59	59	57						59
de Oude Bleijk 86	2266CL	22429	7.5		59	59	3300	56	*57*	56	56	56	55						56
de Oude Bleijk 87	2266CE	23030	4.5		68	68	8300	62	62	59	59	59	57						59

Gemeente: Leidschendam-Voorburg

Adres en postcode		ID Rekenmodel	Hoogte	Sanering (AIBIC)	Geluidsbelasting zonder aanvullende maatregelen [dB]	Geluidsbelasting standaard akoestische situatie [dB]	Reductiepunten	Streefwaarde [dB]	N03333m	N34443m	N35443m	N45443m	N35543m						Toekomst met geadviseerde maatregel(en) [dB]
de Oude Bleijk 87	2266CE	23030	7.5		68	68	8300	63	63	62	62	62	60						62
de Oude Bleijk 88	2266CL	29289	7.5		59	59	3300	56	56	56	56	56	55						56
de Oude Bleijk 88	2266CL	29288	7.5		59	59	3300	56	56	56	56	56	55						56
de Oude Bleijk 89	2266CE	23009	4.5		68	68	8300	62	62	59	59	59	57						59
de Oude Bleijk 89	2266CE	23009	7.5		68	68	8300	63	*64*	62	62	62	60						62
de Oude Bleijk 90	2266CM	22137	7.5		62	62	4100	59	59	58	58	58	57						58
de Oude Bleijk 90	2266CM	22647	7.5		62	62	4100	59	59	58	58	58	58						58
de Oude Bleijk 91	2266CE	22993	7.5		68	68	8300	63	*64*	62	62	62	60						62
de Oude Bleijk 91	2266CE	22993	4.5		68	68	8300	62	62	59	59	59	57						59
de Oude Bleijk 92	2266CM	22445	7.5		58	58	3000	55	*56*	55	55	55	55						55
de Oude Bleijk 93	2266CE	22975	4.5		68	68	8300	62	62	59	59	59	57						59
de Oude Bleijk 93	2266CE	22975	7.5		68	68	8300	63	*64*	62	62	62	60						62
de Oude Bleijk 94	2266CM	22421	7.5		59	59	3300	55	*56*	55	55	55	55						55
de Oude Bleijk 95	2266CE	22957	7.5		68	68	8300	63	*64*	62	62	62	60						62
de Oude Bleijk 95	2266CE	22957	4.5		68	68	8300	62	62	59	59	59	57						59
de Oude Bleijk 96	2266CM	22395	7.5		59	59	3300	55	*56*	55	55	55	54						55
de Oude Bleijk 97	2266CE	22939	7.5		68	68	8300	63	*64*	62	62	62	60						62
de Oude Bleijk 97	2266CE	22939	4.5		68	68	8300	62	62	59	59	59	57						59
de Oude Bleijk 98	2266CM	22361	7.5		59	59	3300	56	56	56	56	56	55						56
de Oude Bleijk 99	2266CE	22925	7.5		68	68	8300	63	*64*	62	62	62	60						62
de Oude Bleijk 99	2266CE	22925	4.5		68	68	8300	62	62	59	59	59	57						59
de Oude Bleijk 100	2266CM	22067	7.5		60	60	3600	56	*57*	56	56	56	55						56
de Oude Bleijk 101	2266CE	22911	7.5		68	68	8300	63	*64*	62	62	62	60						62
de Oude Bleijk 101	2266CE	22911	4.5		68	68	8300	62	62	59	59	59	57						59
de Oude Bleijk 102	2266CM	22223	7.5		57	57	2700	54	54	54	54	54	53						54
de Oude Bleijk 103	2266CE	22895	7.5		68	68	8300	63	*64*	62	62	62	60						62
de Oude Bleijk 103	2266CE	22895	4.5		68	68	8300	62	62	59	59	59	57						59
de Oude Bleijk 104	2266CM	22223	7.5		57	57	2700	54	54	54	54	54	53						54
de Oude Bleijk 105	2266CE	22867	7.5		68	68	8300	63	63	62	62	62	59						62
de Oude Bleijk 105	2266CE	22867	4.5		68	68	8300	62	62	59	59	59	57						59
de Oude Bleijk 106	2266CM	22289	7.5		59	59	3300	56	*57*	56	56	56	55						56
de Oude Bleijk 107	2266CE	22851	4.5		68	68	8300	62	62	59	59	59	57						59
de Oude Bleijk 107	2266CE	22851	7.5		68	68	8300	63	63	62	62	62	59						62
de Oude Bleijk 108	2266CM	22270	7.5		59	59	3300	55	*56*	55	55	55	54						55
de Oude Bleijk 109	2266CE	22817	4.5		68	68	8300	62	62	60	60	60	58						60
de Oude Bleijk 109	2266CE	22817	7.5		68	68	8300	63	*64*	62	62	62	60						62
de Oude Bleijk 110	2266CM	22283	7.5		60	60	3600	57	57	57	57	57	56						57
de Oude Bleijk 111	2266CE	22787	7.5		66	66	7800	61	*62*	61	61	61	59						61
de Oude Bleijk 112	2266CM	22263	7.5		60	60	3600	56	*57*	56	56	56	55						56
de Oude Bleijk 112	2266CM	22282	7.5		60	60	3600	57	57	56	56	56	56						56
de Oude Bleijk 113	2266CE	22780	7.5		66	66	7800	61	*62*	61	61	61	59						61
de Oude Bleijk 114	2266CM	22257	7.5		59	59	3300	55	*56*	*56*	*56*	*56*	55						55
de Oude Bleijk 115	2266CE	22772	7.5		66	66	7800	61	*62*	60	60	60	59						60
de Oude Bleijk 116	2266CM	22229	7.5		59	59	3300	56	56	56	56	56	55						56
de Oude Bleijk 117	2266CE	22759	7.5		66	66	7800	61	*62*	60	60	60	59						60
de Oude Bleijk 118	2266CM	22193	7.5		59	59	3300	55	*56*	55	55	55	55						55
de Oude Bleijk 119	2266CE	22746	7.5		66	66	7800	61	61	60	60	60	59						60
de Oude Bleijk 120	2266CM	22162	7.5		59	59	3300	55	*56*	55	55	55	54						55
de Oude Bleijk 121	2266CE	22731	7.5		65	65	5000	60	*61*	60	60	60	58						60
de Oude Bleijk 121	2266CE	22731	4.5		65	65	5000	59	*60*	58	58	58	57						58
de Oude Bleijk 122	2266CM	22124	7.5		58	58	3000	55	55	55	55	55	54						55
de Oude Bleijk 123	2266CE	22751	7.5		66	66	7800	62	62	61	61	61	60						61

Gemeente: Leidschendam-Voorburg

Adres en postcode		ID Rekenmodel	Hoogte	Sanering (AIBIC)	Geluidsbelasting zonder aanvullende maatregelen [dB]	Geluidsbelasting standaard akoestische situatie [dB]	Reductiepunten	Streefwaarde [dB]	N03333m	N34443m	N35443m	N45443m	N35543m						Toekomst met geadviseerde maatregel(en) [dB]
de Oude Bleijk 124	2266CM	22093	7.5		58	58	3000	55	55	55	55	55	54						55
de Oude Bleijk 125	2266CG	22837	7.5		63	63	4400	59	*60*	59	59	59	58						59
de Oude Bleijk 126	2266CM	22062	7.5		58	58	3000	54	*55*	54	54	54	53						54
de Oude Bleijk 127	2266CG	22819	7.5		63	63	4400	59	*60*	59	59	59	58						59
de Oude Bleijk 128	2266CM	29292	7.5		58	58	3000	54	54	53	53	53	53						53
de Oude Bleijk 128	2266CM	29291	7.5		58	58	3000	54	*55*	54	54	54	53						54
de Oude Bleijk 129	2266CG	22799	7.5		63	63	4400	59	*60*	59	59	59	58						59
de Oude Bleijk 131	2266CG	22785	7.5		63	63	4400	59	*60*	59	59	59	58						59
de Oude Bleijk 133	2266CG	22776	7.5		63	63	4400	59	*60*	59	59	59	58						59
de Oude Bleijk 135	2266CG	22757	7.5		63	63	4400	59	*60*	59	59	59	58						59
de Oude Bleijk 137	2266CG	22735	7.5		63	63	4400	59	*60*	59	59	59	58						59
de Oude Bleijk 139	2266CG	22716	7.5		64	64	4700	59	*60*	59	59	59	58						59
de Oude Bleijk 141	2266CG	22696	7.5		64	64	4700	60	*61*	60	60	60	58						60
de Oude Bleijk 143	2266CG	29254	7.5		65	65	5000	60	*61*	60	60	60	58						60
de Oude Bleijk 145	2266CG	22518	4.5		66	66	7800	60	60	59	59	59	57						59
de Oude Bleijk 147	2266CG	22546	7.5		66	66	7800	61	61	60	60	60	58						60
de Oude Bleijk 149	2266CG	22539	7.5		66	66	7800	61	*62*	60	60	60	58						60
de Oude Bleijk 149	2266CG	22518	7.5		66	66	7800	61	*62*	61	61	61	59						61
de Oude Bleijk 151	2266CG	22518	7.5		66	66	7800	61	*62*	61	61	61	59						61
de Oude Bleijk 151	2266CG	22539	7.5		66	66	7800	61	*62*	60	60	60	58						60
de Oude Bleijk 153	2266CG	22546	7.5		66	66	7800	61	61	60	60	60	58						60
de Oude Bleijk 155	2266CG	22546	7.5		66	66	7800	61	61	60	60	60	58						60
de Oude Bleijk 157	2266CG	22333	7.5		66	66	7800	61	61	60	60	60	58						60
de Oude Bleijk 159	2266CG	22333	7.5		66	66	7800	61	61	60	60	60	58						60
de Oude Bleijk 161	2266CG	22333	7.5		66	66	7800	61	61	60	60	60	58						60
de Oude Bleijk 163	2266CH	22567	7.5		64	64	4700	59	59	58	58	58	56						58
de Oude Bleijk 163	2266CH	22577	7.5		64	64	4700	59	59	58	58	58	57						58
de Oude Bleijk 165	2266CH	22542	7.5		63	63	4400	58	*59*	58	58	58	56						58
de Oude Bleijk 167	2266CH	22519	7.5		63	63	4400	58	*59*	58	58	58	56						58
de Oude Bleijk 169	2266CH	22490	7.5		62	62	4100	58	*59*	58	58	58	57						58
de Oude Bleijk 171	2266CH	22463	7.5		62	62	4100	58	*59*	58	58	58	57						58
de Oude Bleijk 173	2266CH	22438	7.5		62	62	4100	58	*59*	*59*	58	58	58						58
de Oude Bleijk 175	2266CH	22415	7.5		61	62	4100	58	*59*	58	58	58	58						58
de Oude Bleijk 177	2266CH	22384	7.5		61	61	3900	58	58	58	58	58	57						58
de Oude Bleijk 179	2266CH	29276	4.5		66	66	7800	60	60	58	58	58	56						57
de Oude Bleijk 179	2266CH	29276	7.5		66	66	7800	61	*62*	60	60	60	58						60
de Oude Bleijk 181	2266CH	29277	7.5		66	66	7800	61	61	60	60	60	59						60
de Oude Bleijk 183	2266CH	22278	7.5		65	65	5000	61	61	60	60	60	58						60
de Oude Bleijk 183	2266CH	22278	4.5		65	65	5000	60	60	58	58	58	57						58
de Oude Bleijk 185	2266CH	22305	7.5		65	65	5000	60	*61*	60	60	60	58						60
de Oude Bleijk 187	2266CH	22278	7.5		65	65	5000	61	61	60	60	60	58						60
de Oude Bleijk 187	2266CH	22278	4.5		65	65	5000	60	60	58	58	58	57						58
de Oude Bleijk 189	2266CH	22251	4.5		65	65	5000	60	60	58	58	58	57						58
de Oude Bleijk 189	2266CH	22251	7.5		65	65	5000	60	*61*	60	60	60	58						60
de Oude Bleijk 191	2266CH	22222	7.5		65	65	5000	60	*61*	60	60	60	58						60
de Oude Bleijk 193	2266CH	22182	7.5		65	65	5000	60	*61*	60	60	60	58						60
de Oude Bleijk 195	2266CH	22153	7.5		65	65	5000	60	*61*	60	60	60	58						60
de Oude Bleijk 197	2266CH	22120	7.5		65	65	5000	60	*61*	60	60	60	58						60
de Oude Bleijk 199	2266CJ	22024	7.5		64	64	4700	60	60	59	59	59	58						59
de Oude Bleijk 201	2266CJ	22059	7.5		62	62	4100	58	*59*	58	58	58	57						58
de Oude Bleijk 203	2266CJ	22060	7.5		62	62	4100	59	59	58	58	58	58						58
de Oude Bleijk 205	2266CJ	29279	7.5		62	62	4100	58	*59*	58	58	58	57						58

Gemeente: Leidschendam-Voorburg

Adres en postcode		ID Rekenmodel	Hoogte	Sanering (AIBIC)	Geluidsbelasting zonder aanvullende maatregelen [dB]	Geluidsbelasting standaard akoestische situatie [dB]	Reductiepunten	Streefwaarde [dB]	N03333m	N34443m	N35443m	N45443m	N35543m						Toekomst met geadviseerde maatregel(en) [dB]
de Oude Bleijk 207	2266CJ	29281	7.5		61	62	4100	58	58	58	58	58	57						58
de Oude Bleijk 209	2266CJ	29285	7.5		61	61	3900	57	*58*	57	57	57	56						57
de Oude Bleijk 211	2266CJ	29287	7.5		60	60	3600	57	57	57	57	57	56						57
de Oude Bleijk 213	2266CJ	22203	7.5		59	59	3300	56	56	56	56	56	56						56
de Oude Bleijk 215	2266CJ	22170	7.5		59	59	3300	56	56	56	56	56	56						56
de Oude Bleijk 217	2266CJ	22138	7.5		59	59	3300	56	56	56	56	56	55						56
de Oude Bleijk 219	2266CJ	22104	7.5		59	59	3300	56	56	56	56	56	55						56
de Oude Bleijk 221	2266CJ	22078	7.5		59	59	3300	56	*57*	56	56	56	55						56
de Oude Bleijk 223	2266CJ	22040	7.5		59	59	3300	56	56	56	56	56	55						56
de Oude Bleijk 225	2266CJ	29293	7.5		60	60	3600	57	57	56	56	56	56						56
de Oude Bleijk 227	2266CJ	21966	7.5		61	61	3900	58	58	58	57	57	57						57
de Oude Bleijk 229	2266CJ	21944	7.5		61	61	3900	58	58	58	58	58	57						58
de Oude Bleijk 231	2266CJ	21918	7.5		61	61	3900	58	58	58	58	58	57						58
de Oude Bleijk 233	2266CJ	21905	7.5		61	61	3900	57	*58*	57	57	57	56						57
de Oude Bleijk 235	2266CJ	21856	7.5		61	61	3900	57	57	56	56	56	56						56
de Oude Bleijk 237	2266CJ	21822	7.5		61	61	3900	56	*57*	56	56	56	55						56
de Oude Bleijk 239	2266CJ	21767	7.5		61	62	4100	57	*58*	56	56	56	55						56
de Oude Bleijk 241	2266CJ	21746	7.5		61	61	3900	56	*57*	55	55	55	54						55
De Ruyterstraat 1	2266KT	19621	7.5		57	57	2700	54	*55*	54	54	54	54						54
De Ruyterstraat 2	2266KT	19628	7.5		55	55	2100	53	53	53	53	53	52						53
De Ruyterstraat 3	2266KT	19673	7.5		56	57	2700	55	55	54	54	54	54						54
De Ruyterstraat 4	2266KT	19694	7.5		58	58	3000	56	56	55	55	55	55						55
De Ruyterstraat 5	2266KT	19782	7.5		58	58	3000	56	56	56	56	56	55						56
De Ruyterstraat 6	2266KT	19792	7.5		58	59	3300	57	56	56	56	56	56						56
De Ruyterstraat 7	2266KT	19807	7.5		58	59	3300	57	56	56	56	56	56						56
De Ruyterstraat 8	2266KT	19816	7.5		58	59	3300	57	57	56	56	56	56						56
De Ruyterstraat 9	2266KT	19826	7.5		58	59	3300	57	56	56	56	56	56						56
De Ruyterstraat 9	2266KT	19834	7.5		58	59	3300	57	57	56	56	56	56						56
De Ruyterstraat 10	2266KT	29328	7.5		60	60	3600	58	58	57	57	57	57						57
De Ruyterstraat 11	2266KV	19914	7.5		59	60	3600	58	57	57	57	57	57						57
De Ruyterstraat 12	2266KV	19930	7.5		59	60	3600	58	57	57	57	57	57						57
De Ruyterstraat 13	2266KV	19940	7.5		59	60	3600	58	57	57	57	57	57						57
De Ruyterstraat 14	2266KV	19950	7.5		59	60	3600	58	57	57	57	57	57						57
De Ruyterstraat 15	2266KV	19968	4.5		59	59	3300	57	57	56	56	56	56						56
De Ruyterstraat 15	2266KV	19968	7.5		59	60	3600	58	58	57	57	57	57						57
De Ruyterstraat 16	2266KV	19985	7.5		61	61	3900	60	59	59	59	59	59						59
De Ruyterstraat 17	2266KW	20047	7.5		60	61	3900	59	59	58	58	58	58						58
De Ruyterstraat 18	2266KW	20064	7.5		60	61	3900	59	59	58	58	58	58						58
De Ruyterstraat 19	2266KW	20078	7.5		60	61	3900	59	59	58	58	58	58						58
De Ruyterstraat 20	2266KW	20094	7.5		60	61	3900	59	59	58	58	58	58						58
De Ruyterstraat 21	2266KW	20114	7.5		60	61	3900	59	59	59	58	58	58						58
De Ruyterstraat 22	2266KW	20127	7.5		61	61	3900	60	59	59	59	59	59						59
De Ruyterstraat 23	2266KX	20185	7.5		60	61	3900	60	59	59	59	59	59						59
De Ruyterstraat 24	2266KX	20195	7.5		60	61	3900	60	59	59	59	59	59						59
De Ruyterstraat 25	2266KX	20212	7.5		61	61	3900	60	60	59	59	59	59						59
De Ruyterstraat 26	2266KX	20227	7.5		60	61	3900	60	59	59	59	59	59						59
De Ruyterstraat 27	2266KX	20239	7.5		60	61	3900	60	59	59	59	59	59						59
De Ruyterstraat 28	2266KX	20246	7.5		61	61	3900	59	59	59	59	59	59						59
De Ruyterstraat 29	2266KZ	29296	7.5		63	64	4700	63	62	62	62	62	62						62
De Ruyterstraat 29	2266KZ	29296	4.5		63	63	4400	61	61	61	61	61	60						61
De Ruyterstraat 30	2266KZ	20350	7.5		64	64	4700	63	62	62	62	62	62						62
De Ruyterstraat 31	2266KZ	20363	7.5		64	64	4700	63	62	62	62	62	62						62

Gemeente: Leidschendam-Voorburg

Adres en postcode		ID Rekenmodel	Hoogte	Sanering (AIBIC)	Geluidsbelasting zonder aanvullende maatregelen [dB]	Geluidsbelasting standaard akoestische situatie [dB]	Reductiepunten	Streefwaarde [dB]	N03333m	N34443m	N35443m	N45443m	N35543m						Toekomst met geadviseerde maatregel(en) [dB]
De Ruyterstraat 32	2266KZ	20378	7.5		64	64	4700	63	62	62	62	62	62						62
De Ruyterstraat 33	2266KZ	20392	4.5		63	63	4400	62	61	61	61	61	60						61
De Ruyterstraat 33	2266KZ	20392	7.5		63	63	4400	63	62	62	62	62	62						62
De Ruyterstraat 34	2266KZ	20406	7.5		65	65	5000	62	*63*	62	62	62	62						62
De Ruyterstraat 34	2266KZ	20406	4.5		65	65	5000	62	62	61	60	60	60						60
De Schakel 1	2265DS	23678	7.5		53	53	1600	51	51	51	50	51	50						51
De Schakel 2	2265DS	23499	7.5		53	53	1600	51	51	51	51	51	51						51
De Schakel 3	2265DS	23678	7.5		53	53	1600	51	51	51	50	51	50						51
De Schakel 4	2265DS	23524	7.5		54	54	1900	51	51	51	51	51	51						51
De Schakel 6	2265DS	23551	7.5		54	54	1900	52	52	51	51	51	51						51
De Schakel 8	2265DS	23581	7.5		54	54	1900	51	51	51	51	51	51						51
De Schakel 10	2265DS	23614	7.5		54	54	1900	52	51	51	51	51	51						51
De Schakel 12	2265DS	23635	7.5		54	54	1900	52	52	52	52	52	52						52
De Schakel 14	2265DS	23665	7.5		54	54	1900	52	52	52	52	52	52						52
De Schakel 16	2265DS	23696	7.5		54	54	1900	52	52	52	52	52	52						52
De Schakel 18	2265DS	23709	7.5		54	54	1900	52	52	51	51	51	51						51
de Schans 1	2266CB	22220	7.5		61	61	3900	57	*58*	57	57	57	55						57
de Schans 2	2266CB	29362	7.5		57	57	2700	54	54	54	54	54	54						54
de Schans 2	2266CB	29361	7.5		57	57	2700	54	54	54	54	54	54						54
de Schans 3	2266CB	22083	7.5		57	57	2700	54	54	54	54	54	53						54
de Schans 4	2266CB	29364	7.5		57	57	2700	53	*54*	53	53	53	52						53
de Schans 5	2266CB	22044	7.5		57	57	2700	54	*55*	54	54	54	54						54
de Schans 6	2266CB	21877	7.5		57	57	2700	53	*54*	53	53	53	52						53
de Schans 7	2266CB	22019	7.5		58	58	3000	54	*55*	*55*	*55*	*55*	54						54
de Schans 8	2266CB	21875	7.5		58	58	3000	54	*55*	54	54	54	53						54
de Schans 9	2266CB	21983	7.5		58	58	3000	54	*55*	54	54	54	54						54
de Schans 10	2266CB	21873	7.5		58	58	3000	55	55	54	54	54	53						54
de Schans 11	2266CB	22247	7.5		58	58	3000	55	55	54	54	54	54						54
de Schans 12	2266CB	21870	7.5		59	59	3300	55	*56*	55	55	55	54						54
de Schans 14	2266CB	21854	7.5		59	59	3300	55	*56*	55	55	55	54						55
de Schans 18	2266CB	21825	7.5		58	58	3000	54	*55*	54	54	54	54						54
de Schans 20	2266CB	21825	7.5		58	58	3000	54	*55*	54	54	54	54						54
de Schans 22	2266CB	21839	7.5		58	58	3000	55	55	55	55	55	54						55
de Schans 24	2266CB	21837	7.5		58	58	3000	55	55	55	55	55	54						54
de Schans 25	2266CB	22100	4.5		54	54	1900	50	*51*	50	50	50	49						50
de Schans 26	2266CB	21814	7.5		57	57	2700	53	*54*	53	53	53	52						53
de Schans 26	2266CB	21748	7.5		57	57	2700	54	54	54	54	54	54						54
de Schans 27	2266CB	22100	4.5		54	54	1900	50	*51*	50	50	50	49						50
de Schans 28	2266CB	21810	7.5		58	58	3000	55	55	55	55	55	54						55
de Schans 33	2266CB	22134	4.5		51	51	1000	50	48	48	48	48	47						48
de Schans 35	2266CB	22134	7.5		56	56	2400	52	*53*	52	52	52	51						52
de Schans 43	2266CB	22100	7.5		59	59	3300	55	*56*	55	55	55	54						55
de Schans 45	2266CB	22100	7.5		59	59	3300	55	*56*	55	55	55	54						55
de Schans 47	2266CB	22100	10.5		61	61	3900	56	*57*	56	56	56	54						56
de Schans 49	2266CB	22100	10.5		61	61	3900	56	*57*	56	56	56	54						56
de Schans 51	2266CB	22100	10.5		61	61	3900	56	*57*	56	56	56	54						56
de Star 1	2266NA	25851	4.5		57	57	2700	54	53	53	53	53	53						53
de Star 2	2266NA	26302	4.5		69	69	8600	59	58	56	56	56	56						56
de Star 2	2266NA	26306	7.5		69	69	8600	61	60	59	59	59	59						59
de Star 2	2266NA	26306	4.5		69	69	8600	59	58	57	57	57	57						57
de Star 2	2266NA	26302	7.5		69	69	8600	61	60	59	59	59	58						59
de Star 4	2266NA	26288	7.5		69	69	8600	61	60	58	58	58	58						58

Gemeente: Leidschendam-Voorburg

Adres en postcode		ID Rekenmodel	Hoogte	Sanering (A/B/C)	Geluidsbelasting zonder aanvullende maatregelen [dB]	Geluidsbelasting standaard akoestische situatie [dB]	Reductiepunten	Streefwaarde [dB]	N03333m	N34443m	N35443m	N45443m	N35543m						Toekomst met geadviseerde maatregel(en) [dB]
de Star 6	2266NA	26240	7.5		68	68	8300	58	57	55	56	56	56						55
de Star 6	2266NA	26242	4.5		68	68	8300	56	55	53	53	53	53						53
de Star 6	2266NA	26242	7.5		68	68	8300	60	58	56	56	56	56						56
de Star 8	2266NA	26225	7.5		69	69	8600	61	60	58	58	58	58						58
de Star 10	2266NA	26162	7.5		68	68	8300	58	57	55	55	55	55						55
de Star 10	2266NA	26168	7.5		68	68	8300	59	58	56	56	56	56						56
de Star 11 C	2266NA	26872	4.5		59	59	3300	58	57	57	57	57	57						57
de Star 12	2266NA	26117	7.5		66	66	7800	58	57	56	56	56	56						56
de Star 12	2266NA	26135	7.5		66	66	7800	59	58	56	56	56	55						56
de Star 13 B	2266NA	27078	4.5		63	63	4400	59	59	58	58	58	58						58
de Star 13 B	2266NA	27078	7.5		63	63	4400	60	59	59	59	59	59						59
de Star 14	2266NA	25892	4.5		62	62	4100	54	53	52	52	52	51						52
de Star 14	2266NA	25892	7.5		62	62	4100	57	55	53	53	53	52						53
de Star 15 B	2266NA	27002	4.5		62	62	4100	59	58	58	58	58	58						58
de Star 16	2266NA	25927	7.5		64	64	4700	58	57	54	54	54	54						54
de Star 16	2266NA	25927	4.5		64	64	4700	55	54	53	53	53	52						53
de Star 18	2266NA	25955	7.5		63	63	4400	57	55	53	53	53	52						53
de Star 20	2266NA	26053	7.5		66	66	7800	57	56	55	55	55	55						55
de Star 20	2266NA	26056	7.5		66	66	7800	57	56	55	55	55	55						55
de Star 22	2266NA	26092	7.5		67	67	8100	60	59	58	58	58	58						58
de Star 24	2266NA	26113	4.5		67	67	8100	57	56	55	55	55	55						55
de Star 24	2266NA	26113	7.5		67	67	8100	60	58	58	58	58	58						58
de Star 24	2266NA	26108	7.5		67	67	8100	59	58	58	58	58	58						58
de Star 26	2266NA	26165	7.5		68	68	8300	60	59	58	58	58	58						58
de Star 28	2266NA	26169	4.5		69	69	8600	58	57	56	56	56	56						56
de Star 28	2266NA	26143	7.5		69	69	8600	61	60	58	58	58	58						58
de Star 28	2266NA	26143	4.5		69	69	8600	58	57	56	56	56	56						56
de Star 28	2266NA	26169	7.5		69	69	8600	61	60	58	58	58	58						58
De Stelling 1	2265EA	25106	7.5		58	58	3000	55	55	54	54	54	54						54
De Stelling 1	2265EA	25120	7.5		58	58	3000	56	55	55	55	55	55						55
De Stelling 2	2265EA	24907	4.5		54	54	1900	50	49	48	48	48	48						48
De Stelling 3	2265EA	24999	10.5		58	58	3000	55	54	54	54	54	54						54
De Stelling 3	2265EA	24999	7.5		58	58	3000	55	55	54	54	54	54						54
De Stelling 3	2265EA	24988	10.5		58	58	3000	55	54	54	54	54	54						54
De Stelling 4	2265EA	24974	4.5		54	54	1900	51	50	50	50	50	50						50
De Stelling 5	2265EA	24925	7.5		58	58	3000	55	55	54	55	54	54						55
De Stelling 6	2265EA	24922	4.5		52	52	1300	50	47	47	47	47	46						47
De Stelling 7	2265EA	24900	7.5		59	59	3300	56	55	55	55	55	55						55
De Stelling 8	2265EA	24832	7.5		56	56	2400	53	53	53	53	53	53						53
De Stelling 9	2265EA	24839	4.5		54	54	1900	53	53	52	52	52	52						52
de Tol 2	2266EK	29247	4.5		76	76	10600	60	59	57	57	57	55						57
de Tol 4	2266EK	25250	4.5		74	74	10100	62	62	60	60	60	58						60
de Tol 6	2266EK	25250	4.5		74	74	10100	62	62	60	60	60	58						60
de Tol 32 A	2266EK	29218	4.5		62	62	20500	53	52	50	50	50	49						50
de Tol 55	2266EA	29202	4.5		54	54	1900	50	46	45	45	45	45						45
de Tol 56	2266EK	29223	4.5		55	55	2100	50	49	49	49	49	48						49
de Tol 57	2266EA	29201	4.5		54	54	1900	50	46	46	46	46	45						46
de Tol 58	2266EK	29223	4.5		55	55	2100	50	49	49	49	49	48						49
de Tol 59	2266EA	29201	4.5		54	54	1900	50	46	46	46	46	45						46
de Tol 60	2266EK	29223	4.5		55	55	2100	50	49	49	49	49	48						49
de Tol 61	2266EA	29198	4.5		55	55	2100	50	47	47	47	47	46						47
de Tol 62	2266EK	29223	4.5		55	55	2100	50	49	49	49	49	48						49

Gemeente: Leidschendam-Voorburg

Adres en postcode		ID Rekenmodel	Hoogte	Sanering (AIBIC)	Geluidsbelasting zonder aanvullende maatregelen [dB]	Geluidsbelasting standaard akoestische situatie [dB]	Reductiepunten	Streefwaarde [dB]	N03333m	N34443m	N35443m	N45443m	N35543m						Toekomst met geadviseerde maatregel(en) [dB]
de Tol 63	2266EA	29198	4.5		55	55	2100	50	47	47	47	47	46						47
de Tol 64	2266EK	29225	4.5		56	55	2100	50	49	49	49	49	49						49
de Tol 65	2266EA	29198	4.5		55	55	2100	50	47	47	47	47	46						47
de Tol 66	2266EK	29225	4.5		56	55	2100	50	49	49	49	49	49						49
de Tol 67	2266EA	29199	4.5		57	57	2700	50	48	47	47	47	47						47
de Tol 68	2266EK	29227	4.5		54	54	1900	50	49	49	49	49	49						49
de Tol 69	2266EA	29199	4.5		57	57	2700	50	48	47	47	47	47						47
de Tol 70	2266EK	29227	4.5		54	54	1900	50	49	49	49	49	49						49
de Tol 71	2266EA	29197	4.5		59	59	3300	53	52	52	52	52	51						52
de Tol 72	2266EK	29218	4.5		62	62	4100	53	52	50	50	50	49						50
de Tol 73	2266EA	29197	4.5		59	59	3300	53	52	52	52	52	51						52
de Tol 74	2266EK	29218	4.5		62	62	4100	53	52	50	50	50	49						50
de Tol 75	2266EA	29196	4.5		58	59	3300	53	52	51	51	51	51						51
de Tol 76	2266EK	29218	4.5		62	62	4100	53	52	50	50	50	49						50
de Tol 77	2266EA	29196	4.5		58	59	3300	53	52	51	51	51	51						51
de Tol 78	2266EK	29218	4.5		62	62	4100	53	52	50	50	50	49						50
de Tol 79	2266EA	24669	4.5		58	58	3000	52	51	50	50	50	50						50
de Tol 80	2266EK	24637	4.5		62	62	4100	53	52	50	50	50	49						50
de Tol 81	2266EA	24669	4.5		58	58	3000	52	51	50	50	50	50						50
de Tol 82	2266EK	24637	4.5		62	62	4100	53	52	50	50	50	49						50
de Tol 83	2266EA	29206	4.5		58	58	3000	52	51	50	50	50	50						50
de Tol 84	2266EK	29228	4.5		62	62	4100	53	52	50	50	50	49						50
de Tol 85	2266EA	29202	7.5		55	55	2100	50	49	48	48	48	47						48
de Tol 86	2266EK	29223	7.5		57	57	2700	51	51	50	50	50	50						50
de Tol 87	2266EA	29201	7.5		55	55	2100	50	49	48	48	48	48						48
de Tol 88	2266EK	29223	7.5		57	57	2700	51	51	50	50	50	50						50
de Tol 89	2266EA	29201	7.5		55	55	2100	50	49	48	48	48	48						48
de Tol 90	2266EK	29223	7.5		57	57	2700	51	51	50	50	50	50						50
de Tol 91	2266EA	29198	7.5		55	55	2100	50	49	48	48	48	48						48
de Tol 92	2266EK	29225	7.5		56	56	2400	51	51	51	51	51	51						51
de Tol 93	2266EA	29198	7.5		55	55	2100	50	49	48	48	48	48						48
de Tol 94	2266EK	29225	7.5		56	56	2400	51	51	51	51	51	51						51
de Tol 95	2266EA	29198	7.5		55	55	2100	50	49	48	48	48	48						48
de Tol 96	2266EK	29227	7.5		56	56	2400	51	51	51	51	51	51						51
de Tol 97	2266EA	29199	7.5		57	57	2700	51	50	49	49	49	48						49
de Tol 98	2266EK	29227	7.5		56	56	2400	51	51	51	51	51	51						51
de Tol 99	2266EA	29199	7.5		57	57	2700	51	50	49	49	49	48						49
de Tol 100	2266EK	29227	7.5		56	56	2400	51	51	51	51	51	51						51
de Tol 101	2266EA	29197	7.5		60	60	3600	55	54	53	53	53	53						53
de Tol 102	2266EK	29218	7.5		63	63	4400	56	54	52	52	52	51						52
de Tol 103	2266EA	29197	7.5		60	60	3600	55	54	53	53	53	53						53
de Tol 104	2266EK	29218	7.5		63	63	4400	56	54	52	52	52	51						52
de Tol 105	2266EB	29196	7.5		60	60	3600	54	54	53	53	53	53						53
de Tol 106	2266EL	29218	7.5		63	63	4400	56	54	52	52	52	51						52
de Tol 107	2266EB	29196	7.5		60	60	3600	54	54	53	53	53	53						53
de Tol 108	2266EL	29218	7.5		63	63	4400	56	54	52	52	52	51						52
de Tol 109	2266EB	24669	7.5		60	60	3600	54	54	53	53	53	53						53
de Tol 110	2266EL	24637	7.5		63	63	4400	56	54	52	52	52	52						52
de Tol 111	2266EB	24669	7.5		60	60	3600	54	54	53	53	53	53						53
de Tol 112	2266EL	24637	7.5		63	63	4400	56	54	52	52	52	52						52
de Tol 113	2266EB	29206	7.5		60	60	3600	54	53	53	53	53	53						53
de Tol 114	2266EL	29228	7.5		63	63	4400	56	54	52	52	52	51						52

Gemeente: Leidschendam-Voorburg

Adres en postcode		ID Rekenmodel	Hoogte	Sanering (AIBIC)	Geluidsbelasting zonder aanvullende maatregelen [dB]	Geluidsbelasting standaard akoestische situatie [dB]	Reductiepunten	Streefwaarde [dB]	N03333m	N34443m	N35443m	N45443m	N35543m						Toekomst met geadviseerde maatregel(en) [dB]
de Tol 115	2266EB	29202	10.5		56	56	2400	51	51	50	50	50	49						50
de Tol 116	2266EL	29223	10.5		57	57	2700	53	53	52	52	52	51						52
de Tol 117	2266EB	29201	10.5		56	56	2400	51	51	50	50	50	49						50
de Tol 118	2266EL	29223	10.5		57	57	2700	53	53	52	52	52	51						52
de Tol 119	2266EB	29201	10.5		56	56	2400	51	51	50	50	50	49						50
de Tol 120	2266EL	29223	10.5		57	57	2700	53	53	52	52	52	51						52
de Tol 121	2266EB	29198	10.5		56	56	2400	51	51	49	49	49	49						49
de Tol 122	2266EL	29225	10.5		57	57	2700	53	53	52	52	52	51						52
de Tol 123	2266EB	29198	10.5		56	56	2400	51	51	49	49	49	49						49
de Tol 124	2266EL	29225	10.5		57	57	2700	53	53	52	52	52	51						52
de Tol 125	2266EB	29198	10.5		56	56	2400	51	51	49	49	49	49						49
de Tol 126	2266EL	29227	10.5		58	58	3000	54	54	53	53	53	53						53
de Tol 127	2266EB	29199	10.5		58	58	3000	52	51	50	50	50	49						50
de Tol 128	2266EL	29227	10.5		58	58	3000	54	54	53	53	53	53						53
de Tol 129	2266EB	29199	10.5		58	58	3000	52	51	50	50	50	49						50
de Tol 130	2266EL	29227	10.5		58	58	3000	54	54	53	53	53	53						53
de Tol 131	2266EB	29197	10.5		61	61	3900	55	54	54	54	54	54						54
de Tol 132	2266EL	29218	10.5		64	64	4700	58	57	54	54	54	53						54
de Tol 133	2266EB	29197	10.5		61	61	3900	55	54	54	54	54	54						54
de Tol 134	2266EL	29218	10.5		64	64	4700	58	57	54	54	54	53						54
de Tol 135	2266EB	29196	10.5		61	61	3900	55	54	54	54	54	53						54
de Tol 136	2266EL	29218	10.5		64	64	4700	58	57	54	54	54	53						54
de Tol 137	2266EB	29196	10.5		61	61	3900	55	54	54	54	54	53						54
de Tol 138	2266EL	29218	10.5		64	64	4700	58	57	54	54	54	53						54
de Tol 139	2266EB	24669	10.5		61	61	3900	55	54	54	54	54	54						54
de Tol 140	2266EL	24637	10.5		64	64	4700	59	57	55	55	55	53						54
de Tol 141	2266EB	24669	10.5		61	61	3900	55	54	54	54	54	54						54
de Tol 142	2266EL	24637	10.5		64	64	4700	59	57	55	55	55	53						54
de Tol 143	2266EB	29206	10.5		61	61	3900	55	54	54	54	54	53						54
de Tol 144	2266EL	29228	10.5		64	64	4700	59	57	54	54	54	53						54
de Tol 145	2266EB	29202	13.5		56	56	2400	52	52	51	51	51	50						51
de Tol 146	2266EL	29223	13.5		58	58	3000	54	54	54	54	54	53						54
de Tol 147	2266EB	29201	13.5		56	56	2400	52	52	51	51	51	50						51
de Tol 148	2266EL	29223	13.5		58	58	3000	54	54	54	54	54	53						54
de Tol 149	2266EB	29201	13.5		56	56	2400	52	52	51	51	51	50						51
de Tol 150	2266EL	29223	13.5		58	58	3000	54	54	54	54	54	53						54
de Tol 151	2266EB	29198	13.5		56	56	2400	52	51	50	50	50	49						50
de Tol 152	2266EL	29225	13.5		58	58	3000	54	*55*	54	54	54	53						54
de Tol 153	2266EB	29198	13.5		56	56	2400	52	51	50	50	50	49						50
de Tol 154	2266EL	29225	13.5		58	58	3000	54	*55*	54	54	54	53						54
de Tol 155	2266EC	29198	13.5		56	56	2400	52	51	50	50	50	49						50
de Tol 156	2266EM	29227	13.5		60	60	3600	55	*56*	55	55	55	54						55
de Tol 157	2266EC	29199	13.5		58	58	3000	53	52	51	51	51	50						51
de Tol 158	2266EM	29227	13.5		60	60	3600	55	*56*	55	55	55	54						55
de Tol 159	2266EC	29199	13.5		58	58	3000	53	52	51	51	51	50						51
de Tol 160	2266EM	29227	13.5		60	60	3600	55	*56*	55	55	55	54						55
de Tol 161	2266EC	29197	13.5		61	61	3900	56	55	54	54	54	54						54
de Tol 162	2266EM	29218	13.5		64	64	4700	60	58	57	57	57	55						57
de Tol 163	2266EC	29197	13.5		61	61	3900	56	55	54	54	54	54						54
de Tol 164	2266EM	29218	13.5		64	64	4700	60	58	57	57	57	55						57
de Tol 165	2266EC	29196	13.5		61	61	3900	56	55	54	54	54	54						54
de Tol 166	2266EM	29218	13.5		64	64	4700	60	58	57	57	57	55						57

Gemeente: Leidschendam-Voorburg

Adres en postcode		ID Rekenmodel	Hoogte	Sanering (AIBIC)	Geluidsbelasting zonder aanvullende maatregelen [dB]	Geluidsbelasting standaard akoestische situatie [dB]	Reductiepunten	Streefwaarde [dB]	N03333m	N34443m	N35443m	N45443m	N35543m						Toekomst met geadviseerde maatregel(en) [dB]
de Tol 167	2266EC	29196	13.5		61	61	3900	56	55	54	54	54	54						54
de Tol 168	2266EM	29218	13.5		64	64	4700	60	58	57	57	57	55						57
de Tol 169	2266EC	24669	13.5		61	61	3900	56	55	54	54	54	54						54
de Tol 170	2266EM	24637	13.5		65	65	5000	60	59	57	57	57	55						57
de Tol 171	2266EC	24669	13.5		61	61	3900	56	55	54	54	54	54						54
de Tol 172	2266EM	24637	13.5		65	65	5000	60	59	57	57	57	55						57
de Tol 173	2266EC	29206	13.5		61	61	3900	56	55	54	54	54	54						54
de Tol 174	2266EM	29228	13.5		65	65	5000	60	58	57	57	57	55						57
de Tol 175	2266EC	29202	16.5		57	57	2700	52	*53*	52	52	51	51						51
de Tol 176	2266EM	29223	16.5		59	59	3300	56	56	55	55	55	53						55
de Tol 177	2266EC	29201	16.5		57	57	2700	53	53	51	51	51	50						51
de Tol 178	2266EM	29223	16.5		59	59	3300	56	56	55	55	55	53						55
de Tol 179	2266EC	29201	16.5		57	57	2700	53	53	51	51	51	50						51
de Tol 180	2266EM	29223	16.5		59	59	3300	56	56	55	55	55	53						55
de Tol 181	2266EC	29198	16.5		57	57	2700	53	52	51	51	51	50						51
de Tol 182	2266EM	29225	16.5		60	60	3600	56	*57*	56	56	56	54						56
de Tol 183	2266EC	29198	16.5		57	57	2700	53	52	51	51	51	50						51
de Tol 184	2266EM	29225	16.5		60	60	3600	56	*57*	56	56	56	54						56
de Tol 185	2266EC	29198	16.5		57	57	2700	53	52	51	51	51	50						51
de Tol 186	2266EM	29227	16.5		62	62	4100	58	58	57	57	57	55						57
de Tol 187	2266EC	29199	16.5		59	59	3300	54	53	52	52	52	50						52
de Tol 188	2266EM	29227	16.5		62	62	4100	58	58	57	57	57	55						57
de Tol 189	2266EC	29199	16.5		59	59	3300	54	53	52	52	52	50						52
de Tol 190	2266EM	29227	16.5		62	62	4100	58	58	57	57	57	55						57
de Tol 191	2266EC	29197	16.5		62	62	4100	57	56	55	55	55	54						55
de Tol 192	2266EM	29218	16.5		65	65	5000	61	60	59	59	59	57						59
de Tol 193	2266EC	29197	16.5		62	62	4100	57	56	55	55	55	54						55
de Tol 194	2266EM	29218	16.5		65	65	5000	61	60	59	59	59	57						59
de Tol 195	2266EC	29196	16.5		62	62	4100	57	56	55	55	55	54						55
de Tol 196	2266EM	29218	16.5		65	65	5000	61	60	59	59	59	57						59
de Tol 197	2266EC	29196	16.5		62	62	4100	57	56	55	55	55	54						55
de Tol 198	2266EM	29218	16.5		65	65	5000	61	60	59	59	59	57						59
de Tol 199	2266EC	24669	16.5		62	62	4100	57	56	55	55	55	54						55
de Tol 200	2266EM	24637	16.5		65	65	5000	61	60	59	59	59	57						59
de Tol 201	2266EC	24669	16.5		62	62	4100	57	56	55	55	55	54						55
de Tol 202	2266EM	24637	16.5		65	65	5000	61	60	59	59	59	57						59
de Tol 203	2266EC	29206	16.5		62	62	4100	57	56	55	55	55	54						55
de Tol 204	2266EM	29228	16.5		65	65	5000	61	60	59	59	59	57						59
de Tol 205	2266ED	29202	16.5		57	57	2700	52	*53*	52	52	51	51						51
de Tol 206	2266EN	29221	16.5		59	59	3300	55	55	54	54	54	53						54
de Tol 207	2266ED	29203	19.5		58	58	3000	53	53	52	52	52	51						52
de Tol 208	2266EN	29221	16.5		59	59	3300	55	55	54	54	54	53						54
de Tol 209	2266ED	29203	19.5		58	58	3000	53	53	52	52	52	51						52
de Tol 210	2266EN	29224	19.5		62	62	4100	57	*58*	56	56	56	55						56
de Tol 211	2266ED	29200	19.5		60	60	3600	54	54	52	52	52	51						52
de Tol 212	2266EN	29224	19.5		62	62	4100	57	*58*	56	56	56	55						56
de Tol 213	2266ED	29200	19.5		60	60	3600	54	54	52	52	52	51						52
de Tol 214	2266EN	29224	19.5		62	62	4100	57	*58*	56	56	56	55						56
de Tol 215	2266ED	29200	19.5		60	60	3600	54	54	52	52	52	51						52
de Tol 216	2266EN	29226	19.5		63	63	4400	58	*59*	58	58	58	56						58
de Tol 217	2266ED	29200	19.5		60	60	3600	54	54	52	52	52	51						52
de Tol 218	2266EN	29226	19.5		63	63	4400	58	*59*	58	58	58	56						58

Gemeente: Leidschendam-Voorburg

Adres en postcode		ID Rekenmodel	Hoogte	Sanering (AIBIC)	Geluidsbelasting zonder aanvullende maatregelen [dB]	Geluidsbelasting standaard akoestische situatie [dB]	Reductiepunten	Streefwaarde [dB]	N03333m	N34443m	N35443m	N45443m	N35543m						Toekomst met geadviseerde maatregel(en) [dB]
de Tol 219	2266ED	29200	19.5		60	60	3600	54	54	52	52	52	51						52
de Tol 220	2266EN	29226	19.5		63	63	4400	58	59	58	58	58	56						58
de Tol 221	2266ED	24481	19.5		62	62	4100	57	57	56	56	56	55						56
de Tol 222	2266EN	29219	19.5		66	66	7800	62	61	60	60	60	58						60
de Tol 223	2266ED	24481	19.5		62	62	4100	57	57	56	56	56	55						56
de Tol 224	2266EN	24543	19.5		66	66	7800	62	61	60	60	60	58						60
de Tol 225	2266ED	29205	22.5		63	63	4400	58	57	57	57	57	56						57
de Tol 226	2266EN	24543	21.5		66	66	7800	62	61	60	60	60	59						60
de Tol 227	2266ED	24481	19.5		62	62	4100	57	57	56	56	56	55						56
de Tol 228	2266EN	24543	19.5		66	66	7800	62	61	60	60	60	58						60
de Tol 229	2266ED	29200	22.5		60	60	3600	55	54	53	53	53	51						53
de Tol 230	2266EN	29224	22.5		62	62	4100	58	58	57	57	57	56						57
de Tol 231	2266ED	29200	22.5		60	60	3600	55	54	53	53	53	51						53
de Tol 232	2266EN	29224	22.5		62	62	4100	58	58	57	57	57	56						57
de Tol 233	2266ED	29200	22.5		60	60	3600	55	54	53	53	53	51						53
de Tol 234	2266EN	29224	22.5		62	62	4100	58	58	57	57	57	56						57
de Tol 235	2266ED	29200	22.5		60	60	3600	55	54	53	53	53	51						53
de Tol 236	2266EN	29224	22.5		62	62	4100	58	58	57	57	57	56						57
de Tol 237	2266ED	29200	22.5		60	60	3600	55	54	53	53	53	51						53
de Tol 238	2266EN	29226	22.5		64	64	4700	59	59	58	58	58	57						58
de Tol 239	2266ED	29205	22.5		63	63	4400	58	57	57	57	57	56						57
de Tol 240	2266EN	29219	21.5		66	66	7800	62	61	60	60	60	59						60
de Tol 241	2266ED	29205	22.5		63	63	4400	58	57	57	57	57	56						57
de Tol 242	2266EN	29219	19.5		66	66	7800	62	61	60	60	60	58						60
de Tol 243	2266ED	29205	22.5		63	63	4400	58	57	57	57	57	56						57
de Tol 244	2266EN	24543	21.5		66	66	7800	62	61	60	60	60	59						60
de Tol 245	2266ED	29200	22.5		60	60	3600	55	54	53	53	53	51						53
de Tol 246	2266EN	29226	22.5		64	64	4700	59	59	58	58	58	57						58
de Tol 247	2266ED	29200	22.5		60	60	3600	55	54	53	53	53	51						53
de Tol 248	2266EN	29226	22.5		64	64	4700	59	59	58	58	58	57						58
de Tol 249	2266ED	24481	21.5		62	63	4400	58	57	56	56	56	56						56
de Tol 250	2266EN	29226	22.5		64	64	4700	59	59	58	58	58	57						58
de Tol 251	2266EE	29231	1.5		59	59	16500	51	50	49	49	49	49						49
de Tol 251	2266EE	25135	1.5		59	59	16500	51	50	49	49	49	49						49
de Tol 251 A	2266EE	29231	1.5		59	59	16500	51	50	49	49	49	49						49
de Tol 251 A	2266EE	25135	1.5		59	59	16500	51	50	49	49	49	49						49
de Tol 262	2266ER	23629	4.5		57	56	2400	53	53	53	53	53	52						53
de Tol 264	2266ER	23629	4.5		57	56	2400	53	53	53	53	53	52						53
de Tol 266	2266ER	23629	4.5		57	56	2400	53	53	53	53	53	52						53
de Tol 268	2266ER	23629	4.5		57	56	2400	53	53	53	53	53	52						53
de Tol 270	2266ER	23629	4.5		57	56	2400	53	53	53	53	53	52						53
de Tol 272	2266ER	23629	4.5		57	56	2400	53	53	53	53	53	52						53
de Tol 274	2266ER	23629	4.5		57	56	2400	53	53	53	53	53	52						53
de Tol 276	2266ER	23629	4.5		57	56	2400	53	53	53	53	53	52						53
de Tol 278	2266ER	23629	4.5		57	56	2400	53	53	53	53	53	52						53
de Tol 280	2266ER	23629	4.5		57	56	2400	53	53	53	53	53	52						53
de Tol 282	2266ER	23629	4.5		57	56	2400	53	53	53	53	53	52						53
de Tol 284	2266ER	23629	4.5		57	56	2400	53	53	53	53	53	52						53
de Tol 286	2266ER	23629	4.5		57	56	2400	53	53	53	53	53	52						53
de Tol 288	2266ER	23629	4.5		57	56	2400	53	53	53	53	53	52						53
de Tol 290	2266ER	23827	7.5		58	58	3000	53	53	52	52	52	52						52
de Tol 290	2266ER	23629	7.5		58	58	3000	54	54	54	54	54	53						54

Gemeente: Leidschendam-Voorburg

Adres en postcode		ID Rekenmodel	Hoogte	Sanering (AIBIC)	Geluidsbelasting zonder aanvullende maatregelen [dB]	Geluidsbelasting standaard akoestische situatie [dB]	Reductiepunten	Streefwaarde [dB]	N03333m	N34443m	N35443m	N45443m	N35543m						Toekomst met geadviseerde maatregel(en) [dB]
de Tol 292	2266ER	23827	7.5		58	58	3000	53	53	52	52	52	52						52
de Tol 292	2266ER	23629	7.5		58	58	3000	54	54	54	54	54	53						54
de Tol 294	2266ER	23629	7.5		58	58	3000	54	54	54	54	54	53						54
de Tol 294	2266ER	23827	7.5		58	58	3000	53	53	52	52	52	52						52
de Tol 296	2266ER	23629	7.5		58	58	3000	54	54	54	54	54	53						54
de Tol 296	2266ER	23827	7.5		58	58	3000	53	53	52	52	52	52						52
de Tol 298	2266ER	23629	7.5		58	58	3000	54	54	54	54	54	53						54
de Tol 298	2266ER	23827	7.5		58	58	3000	53	53	52	52	52	52						52
de Tol 300	2266ER	23629	7.5		58	58	3000	54	54	54	54	54	53						54
de Tol 300	2266ER	23827	7.5		58	58	3000	53	53	52	52	52	52						52
de Tol 302	2266ES	23734	4.5		55	55	2100	50	48	48	48	48	47						48
de Tol 304	2266ES	23734	4.5		55	55	2100	50	48	48	48	48	47						48
de Tol 306	2266ES	23734	4.5		55	55	2100	50	48	48	48	48	47						48
de Tol 308	2266ES	23734	4.5		55	55	2100	50	48	48	48	48	47						48
de Tol 310	2266ES	23734	4.5		55	55	2100	50	48	48	48	48	47						48
de Tol 311	2266EE	29214	4.5		58	58	3000	50	48	47	47	47	46						47
de Tol 312	2266ES	23734	4.5		55	55	2100	50	48	48	48	48	47						48
de Tol 313	2266EE	29214	4.5		58	58	3000	50	48	47	47	47	46						47
de Tol 314	2266ES	23734	4.5		55	55	2100	50	48	48	48	48	47						48
de Tol 315	2266EE	29213	4.5		58	58	3000	50	49	48	48	48	47						48
de Tol 316	2266ES	23734	4.5		55	55	2100	50	48	48	48	48	47						48
de Tol 317	2266EE	29213	4.5		58	58	3000	50	49	48	48	48	47						48
de Tol 318	2266ES	23734	4.5		55	55	2100	50	48	48	48	48	47						48
de Tol 319	2266EE	29216	4.5		53	53	1600	50	46	46	46	46	45						46
de Tol 320	2266ES	23734	4.5		55	55	2100	50	48	48	48	48	47						48
de Tol 321	2266EE	29216	4.5		53	53	1600	50	46	46	46	46	45						46
de Tol 322	2266ES	23734	4.5		55	55	2100	50	48	48	48	48	47						48
de Tol 323	2266EE	29216	4.5		53	53	1600	50	46	46	46	46	45						46
de Tol 324	2266ES	23734	4.5		55	55	2100	50	48	48	48	48	47						48
de Tol 325	2266EE	29212	4.5		61	61	3900	52	51	50	50	50	48						49
de Tol 326	2266ES	23734	4.5		55	55	2100	50	48	48	48	48	47						48
de Tol 327	2266EE	29207	4.5		67	67	8100	57	56	55	55	55	54						54
de Tol 328	2266ES	23734	7.5		56	56	2400	50	50	49	49	49	49						49
de Tol 329	2266EE	29207	4.5		67	67	8100	57	56	55	55	55	54						54
de Tol 330	2266ES	23734	7.5		56	56	2400	50	50	49	49	49	49						49
de Tol 331	2266EE	29208	4.5		67	67	8100	57	56	54	54	54	54						54
de Tol 332	2266ES	23734	7.5		56	56	2400	50	50	49	49	49	49						49
de Tol 333	2266EE	25510	4.5		68	68	8300	57	56	55	55	55	54						55
de Tol 334	2266ES	23734	7.5		56	56	2400	50	50	49	49	49	49						49
de Tol 335	2266EE	25510	4.5		68	68	8300	57	56	55	55	55	54						55
de Tol 336	2266ES	23734	7.5		56	56	2400	50	50	49	49	49	49						49
de Tol 337	2266EE	29217	4.5		68	68	8300	57	56	55	55	55	54						55
de Tol 338	2266ES	23734	7.5		56	56	2400	50	50	49	49	49	49						49
de Tol 339	2266EE	29217	4.5		68	68	8300	57	56	55	55	55	54						55
de Tol 340	2266ES	23629	7.5		58	58	3000	54	54	54	54	54	53						54
de Tol 340	2266ES	23827	7.5		58	58	3000	53	53	52	52	52	52						52
de Tol 341	2266EE	29214	7.5		59	59	3300	52	50	48	48	48	47						48
de Tol 342	2266ET	23629	7.5		58	58	3000	54	54	54	54	54	53						54
de Tol 342	2266ET	23827	7.5		58	58	3000	53	53	52	52	52	52						52
de Tol 343	2266EE	29213	7.5		59	59	3300	53	52	50	50	50	50						50
de Tol 344	2266ET	23629	7.5		58	58	3000	54	54	54	54	54	53						54
de Tol 344	2266ET	23827	7.5		58	58	3000	53	53	52	52	52	52						52

Gemeente: Leidschendam-Voorburg

Adres en postcode		ID Rekenmodel	Hoogte	Sanering (AIBIC)	Geluidsbelasting zonder aanvullende maatregelen [dB]	Geluidsbelasting standaard akoestische situatie [dB]	Reductiepunten	Streefwaarde [dB]	N03333m	N34443m	N35443m	N45443m	N35543m						Toekomst met geadviseerde maatregel(en) [dB]
de Tol 345	2266EE	29213	7.5		59	59	3300	53	52	50	50	50	50						50
de Tol 346	2266ET	23827	7.5		58	58	3000	53	53	52	52	52	52						52
de Tol 346	2266ET	23629	7.5		58	58	3000	54	54	54	54	54	53						54
de Tol 347	2266EE	29216	7.5		54	54	1900	50	48	48	48	48	47						48
de Tol 348	2266ET	23629	7.5		58	58	3000	54	54	54	54	54	53						54
de Tol 348	2266ET	23827	7.5		58	58	3000	53	53	52	52	52	52						52
de Tol 349	2266EE	29216	7.5		54	54	1900	50	48	48	48	48	47						48
de Tol 350	2266ET	23827	7.5		58	58	3000	53	53	52	52	52	52						52
de Tol 350	2266ET	23629	7.5		58	58	3000	54	54	54	54	54	53						54
de Tol 351	2266EE	29216	7.5		54	54	1900	50	48	48	48	48	47						48
de Tol 352	2266ET	23629	7.5		58	58	3000	54	54	54	54	54	53						54
de Tol 352	2266ET	23827	7.5		58	58	3000	53	53	52	52	52	52						52
de Tol 353	2266EE	29212	7.5		62	62	4100	55	54	51	51	51	50						51
de Tol 354	2266ET	23629	7.5		58	58	3000	54	54	54	54	54	53						54
de Tol 354	2266ET	23827	7.5		58	58	3000	53	53	52	52	52	52						52
de Tol 355	2266EE	29210	7.5		65	65	5000	57	56	53	53	53	51						53
de Tol 356	2266ET	23734	7.5		56	56	2400	50	50	49	49	49	49						49
de Tol 357	2266EE	29207	7.5		68	68	8300	60	58	56	56	56	55						56
de Tol 358	2266ET	23734	7.5		56	56	2400	50	50	49	49	49	49						49
de Tol 359	2266EE	29207	7.5		68	68	8300	60	58	56	56	56	55						56
de Tol 360	2266ET	23734	7.5		56	56	2400	50	50	49	49	49	49						49
de Tol 361	2266EG	29208	7.5		68	68	8300	60	58	56	56	56	55						56
de Tol 362	2266ET	23734	7.5		56	56	2400	50	50	49	49	49	49						49
de Tol 363	2266EG	25510	7.5		68	68	8300	60	58	56	56	56	55						56
de Tol 364	2266ET	23734	7.5		56	56	2400	50	50	49	49	49	49						49
de Tol 365	2266EG	25510	7.5		68	68	8300	60	58	56	56	56	55						56
de Tol 366	2266ET	23734	7.5		56	56	2400	50	50	49	49	49	49						49
de Tol 367	2266EG	29217	7.5		68	68	8300	60	58	56	56	56	55						56
de Tol 368	2266ET	23734	7.5		56	56	2400	50	50	49	49	49	49						49
de Tol 369	2266EG	29217	7.5		68	68	8300	60	58	56	56	56	55						56
de Tol 371	2266EG	29214	10.5		60	60	3600	54	53	50	50	50	48						50
de Tol 373	2266EG	29213	10.5		61	61	3900	55	54	52	52	52	51						52
de Tol 375	2266EG	29213	10.5		61	61	3900	55	54	52	52	52	51						52
de Tol 377	2266EG	29216	10.5		55	55	2100	51	51	51	51	51	50						50
de Tol 379	2266EG	29216	10.5		55	55	2100	51	51	51	51	51	50						50
de Tol 381	2266EG	29216	10.5		55	55	2100	51	51	51	51	51	50						50
de Tol 383	2266EG	29212	10.5		63	63	4400	58	57	54	54	54	53						54
de Tol 385	2266EG	29210	10.5		66	66	7800	60	59	56	56	56	53						56
de Tol 387	2266EG	29207	10.5		69	69	8600	63	61	58	58	58	57						58
de Tol 389	2266EG	29207	10.5		69	69	8600	63	61	58	58	58	57						58
de Tol 391	2266EG	29208	10.5		69	69	8600	63	61	58	58	58	57						58
de Tol 393	2266EG	25510	10.5		69	69	8600	63	61	58	58	58	57						58
de Tol 395	2266EG	25510	10.5		69	69	8600	63	61	58	58	58	57						58
de Tol 397	2266EG	29217	10.5		69	69	8600	63	61	58	58	58	57						58
de Tol 399	2266EG	29217	10.5		69	69	8600	63	61	58	58	58	57						58
de Tol 401	2266EG	29214	13.5		60	60	3600	55	54	52	52	52	50						52
de Tol 403	2266EG	29213	13.5		61	61	3900	57	56	54	54	54	53						54
de Tol 405	2266EG	29213	13.5		61	61	3900	57	56	54	54	54	53						54
de Tol 407	2266EG	29216	13.5		57	57	2700	53	53	53	53	53	52						53
de Tol 409	2266EG	29216	13.5		57	57	2700	53	53	53	53	53	52						53
de Tol 411	2266EH	29216	13.5		57	57	2700	53	53	53	53	53	52						53
de Tol 413	2266EH	29212	13.5		64	64	4700	59	58	57	57	57	55						57

Gemeente: Leidschendam-Voorburg

Adres en postcode		ID Rekenmodel	Hoogte	Sanering (AIBIC)	Geluidsbelasting zonder aanvullende maatregelen [dB]	Geluidsbelasting standaard akoestische situatie [dB]	Reductiepunten	Streefwaarde [dB]	N03333m	N34443m	N35443m	N45443m	N35543m						Toekomst met geadviseerde maatregel(en) [dB]
de Tol 415	2266EH	29210	13.5		66	66	7800	62	60	58	58	58	56						58
de Tol 417	2266EH	29207	13.5		69	69	8600	64	62	60	60	60	58						60
de Tol 419	2266EH	29207	13.5		69	69	8600	64	62	60	60	60	58						60
de Tol 421	2266EH	29208	13.5		69	69	8600	64	62	61	61	61	59						61
de Tol 423	2266EH	25510	13.5		69	69	8600	64	62	61	61	61	59						61
de Tol 425	2266EH	25510	13.5		69	69	8600	64	62	61	61	61	59						61
de Tol 427	2266EH	29217	13.5		69	69	8600	64	62	61	61	61	59						61
de Tol 429	2266EH	29217	13.5		69	69	8600	64	62	61	61	61	59						61
de Tol 431	2266EH	29214	16.5		61	62	4100	57	56	54	54	54	52						54
de Tol 433	2266EH	29213	16.5		62	62	4100	58	57	56	56	56	54						56
de Tol 435	2266EH	29213	16.5		62	62	4100	58	57	56	56	56	54						56
de Tol 437	2266EH	29216	16.5		59	59	3300	54	*55*	*55*	*55*	*55*	53						54
de Tol 439	2266EH	29216	16.5		59	59	3300	54	*55*	*55*	*55*	*55*	53						54
de Tol 441	2266EH	29216	16.5		59	59	3300	54	*55*	*55*	*55*	*55*	53						54
de Tol 443	2266EH	29212	16.5		65	65	5000	60	60	58	58	58	56						58
de Tol 445	2266EH	29210	16.5		67	67	8100	62	61	60	60	60	58						60
de Tol 447	2266EH	29207	16.5		69	69	8600	65	63	62	62	62	60						62
de Tol 449	2266EH	29207	16.5		69	69	8600	65	63	62	62	62	60						62
de Tol 451	2266EH	29208	16.5		69	69	8600	65	63	62	62	62	61						62
de Tol 453	2266EH	25510	16.5		69	69	8600	65	63	62	62	62	61						62
de Tol 455	2266EH	25510	16.5		69	69	8600	65	63	62	62	62	61						62
de Tol 457	2266EH	29217	16.5		70	70	8900	65	64	62	62	62	61						62
de Tol 459	2266EH	29217	16.5		70	70	8900	65	64	62	62	62	61						62
de Tol 461	2266EJ	29214	16.5		61	62	4100	57	56	54	54	54	52						54
de Tol 463	2266EJ	29213	16.5		62	62	4100	58	57	56	56	56	54						56
de Tol 465	2266EJ	29211	19.5		61	61	3900	56	*57*	56	56	56	54						56
de Tol 467	2266EJ	29211	19.5		61	61	3900	56	*57*	56	56	56	54						56
de Tol 469	2266EJ	29211	19.5		61	61	3900	56	*57*	56	56	56	54						56
de Tol 471	2266EJ	29211	19.5		61	61	3900	56	*57*	56	56	56	54						56
de Tol 473	2266EJ	29209	19.5		65	65	5000	60	60	58	58	58	57						58
de Tol 475	2266EJ	25217	19.5		68	68	8300	63	62	61	61	61	60						61
de Tol 477	2266EJ	25388	19.5		69	69	8600	65	64	63	63	63	62						63
de Tol 479	2266EJ	25388	19.5		69	69	8600	65	64	63	63	63	62						63
de Tol 481	2266EJ	25388	19.5		69	69	8600	65	64	63	63	63	62						63
de Tol 483	2266EJ	25388	19.5		69	69	8600	65	64	63	63	63	62						63
de Tol 485	2266EJ	29211	22.5		61	61	3900	56	*57*	56	56	56	55						56
de Tol 487	2266EJ	29211	22.5		61	61	3900	56	*57*	56	56	56	55						56
de Tol 489	2266EJ	29211	22.5		61	61	3900	56	*57*	56	56	56	55						56
de Tol 491	2266EJ	29209	21.5		65	65	5000	61	60	59	59	59	58						59
de Tol 493	2266EJ	25217	21.5		68	68	8300	64	63	61	61	61	60						61
de Tol 495	2266EJ	25388	21.5		69	69	8600	66	65	63	63	63	62						63
de Tol 497	2266EJ	25388	21.5		69	69	8600	66	65	63	63	63	62						63
de Tol 499	2266EJ	25388	21.5		69	69	8600	66	65	63	63	63	62						63
de Tol 501	2266EJ	29209	21.5		65	65	5000	61	60	59	59	59	58						59
de Tol 503	2266EJ	29209	21.5		65	65	5000	61	60	59	59	59	58						59
de Tol 505	2266EJ	25217	21.5		68	68	8300	64	63	61	61	61	60						61
De Vang 1	2265EG	24624	7.5		58	58	3000	54	54	54	54	54	54						54
De Vang 3	2265EG	24552	7.5		58	58	3000	55	54	54	54	54	54						54
De Vang 5	2265EG	24526	7.5		58	58	3000	55	54	54	54	54	54						54
De Vang 5	2265EG	24496	7.5		58	58	3000	55	54	54	54	54	54						54
De Vang 7	2265EG	24438	7.5		58	58	3000	55	54	54	54	54	53						54
De Vang 9	2265EG	24371	7.5		58	58	3000	55	54	54	54	54	54						54

Gemeente: Leidschendam-Voorburg

Adres en postcode		ID Rekenmodel	Hoogte	Sanering (AIBIC)	Geluidsbelasting zonder aanvullende maatregelen [dB]	Geluidsbelasting standaard akoestische situatie [dB]	Reductiepunten	Streefwaarde [dB]	N03333m	N34443m	N35443m	N45443m	N35543m						Toekomst met geadviseerde maatregel(en) [dB]
De Vang 11	2265EG	24277	7.5		58	58	3000	54	53	53	53	53	52						53
De Vang 13	2265EG	24224	7.5		58	58	3000	53	53	52	52	52	52						52
De Vang 15	2265EG	24191	7.5		57	57	2700	53	52	51	51	51	51						51
De Wickelaan 1	2265DG	26480	7.5		54	54	1900	52	52	52	52	52	51						52
De Wickelaan 2	2265DE	26255	7.5		52	52	1300	51	51	51	51	51	51						51
De Wickelaan 3	2265DG	26400	7.5		53	53	1600	52	51	51	51	51	51						51
De Wickelaan 4	2265DE	26218	7.5		53	53	1600	52	51	51	51	51	51						51
De Wickelaan 5	2265DG	26298	7.5		55	55	2100	53	53	53	53	53	53						53
De Wickelaan 6	2265DE	26171	7.5		54	54	1900	52	52	51	51	51	51						51
De Wickelaan 7	2265DG	26298	7.5		55	55	2100	53	53	53	53	53	53						53
De Wickelaan 8	2265DE	26132	7.5		54	54	1900	52	52	52	52	52	52						52
De Wickelaan 9	2265DG	26274	7.5		55	55	2100	53	53	53	53	53	53						53
De Wickelaan 9	2265DG	26236	7.5		55	55	2100	53	53	53	53	53	53						53
De Wickelaan 10	2265DE	26071	7.5		55	55	2100	53	52	52	52	52	52						52
De Wickelaan 11	2265DG	26122	7.5		55	55	2100	53	53	53	53	53	53						53
De Wickelaan 12	2265DE	26045	7.5		55	55	2100	53	53	52	52	52	52						52
De Wickelaan 13	2265DG	26110	7.5		55	55	2100	53	53	52	52	52	52						52
De Wickelaan 13	2265DG	26122	7.5		55	55	2100	53	53	53	53	53	53						53
De Wickelaan 14	2265DE	26024	7.5		55	55	2100	53	53	53	53	53	52						53
De Wickelaan 15	2265DG	26067	7.5		55	55	2100	53	53	53	53	53	53						53
De Wickelaan 16	2265DE	25970	7.5		54	54	1900	53	52	52	52	52	52						52
De Wickelaan 17	2265DG	26227	4.5		51	51	1000	50	49	49	49	49	49						49
De Wickelaan 18	2265DE	25937	7.5		55	55	2100	53	53	53	53	53	52						53
De Wickelaan 19	2265DG	26238	7.5		55	55	2100	54	54	53	53	53	53						53
De Wickelaan 20	2265DE	25869	7.5		55	55	2100	54	53	53	53	53	53						53
De Wickelaan 21	2265DG	26247	7.5		55	55	2100	54	53	53	53	53	53						53
De Wickelaan 22	2265DE	25770	7.5		55	55	2100	54	54	54	54	54	54						54
De Wickelaan 23	2265DG	26416	7.5		55	55	2100	54	54	54	54	54	54						54
De Wickelaan 24	2265DE	25836	7.5		55	55	2100	54	54	54	54	54	54						54
De Wickelaan 25	2265DG	26416	7.5		55	55	2100	54	54	54	54	54	54						54
De Wickelaan 26	2265DE	25916	7.5		55	55	2100	54	54	54	54	54	54						54
De Wickelaan 27	2265DG	26483	7.5		55	55	2100	53	52	52	52	52	52						52
De Wickelaan 28	2265DE	25964	7.5		55	55	2100	54	54	54	54	54	54						54
De Wickelaan 29	2265DG	26626	7.5		53	53	1600	52	51	51	51	51	51						51
De Wickelaan 30	2265DE	25982	7.5		55	55	2100	52	52	52	52	52	52						52
De Wickelaan 31	2265DG	26705	7.5		53	53	1600	52	52	52	52	52	52						52
De Wickelaan 31	2265DG	26727	7.5		53	53	1600	52	51	51	51	51	51						51
De Wickelaan 32	2265DE	26048	7.5		56	56	2400	53	52	52	52	52	52						52
De Wickelaan 33	2265DG	26735	7.5		55	55	2100	54	54	54	54	54	54						54
De Wickelaan 34	2265DE	26120	7.5		56	56	2400	53	53	52	52	52	52						52
De Wickelaan 36	2265DE	26186	7.5		56	56	2400	53	53	52	52	52	52						52
De Wickelaan 37	2265DG	26513	7.5		56	56	2400	54	53	53	53	53	53						53
De Wickelaan 38	2265DE	26250	7.5		56	56	2400	53	53	53	53	53	53						53
De Wickelaan 39	2265DG	26482	7.5		56	56	2400	54	54	54	54	54	54						54
De Wickelaan 40	2265DE	26303	4.5		54	54	1900	51	51	51	50	50	51						50
De Wickelaan 41	2265DG	26405	7.5		55	55	2100	53	52	52	52	52	52						52
De Wickelaan 41	2265DG	26486	7.5		55	55	2100	52	52	52	52	52	51						52
De Wickelaan 42	2265DE	26365	7.5		57	57	2700	54	53	53	53	53	53						53
De Wickelaan 43	2265DG	26398	7.5		56	56	2400	54	53	53	53	53	53						53
De Wickelaan 44	2265DE	26474	7.5		58	58	3000	56	56	55	55	55	55						55
De Wickelaan 46	2265DK	26290	7.5		57	57	2700	56	56	56	56	56	55						56
De Wickelaan 48	2265DK	26206	7.5		56	56	2400	55	55	55	55	55	55						55

Gemeente: Leidschendam-Voorburg

Adres en postcode		ID Rekenmodel	Hoogte	Sanering (AIBIC)	Geluidsbelasting zonder aanvullende maatregelen [dB]	Geluidsbelasting standaard akoestische situatie [dB]	Reductiepunten	Streefwaarde [dB]	N03333m	N34443m	N35443m	N45443m	N35543m						Toekomst met geadviseerde maatregel(en) [dB]
De Wickelaan 48	2265DK	26226	7.5		56	56	2400	55	55	54	54	54	54						54
De Wickelaan 50	2265DK	26159	4.5		52	52	1300	50	50	50	50	50	50						50
De Wickelaan 52	2265DK	26091	7.5		56	56	2400	55	54	54	54	54	54						54
De Wickelaan 52	2265DK	26105	7.5		56	56	2400	54	54	54	54	54	54						54
De Wickelaan 54	2265DK	26023	7.5		56	56	2400	55	54	54	54	54	54						54
De Wickelaan 55	2265DK	26745	4.5		59	59	3300	57	57	57	57	57	57						57
De Wickelaan 56	2265DK	25957	7.5		56	56	2400	54	54	54	54	54	53						54
De Wickelaan 57	2265DK	26668	4.5		59	59	3300	57	57	57	57	57	57						57
De Wickelaan 58	2265DK	25881	4.5		51	51	1000	50	49	49	49	49	49						49
De Wickelaan 59	2265DK	26421	4.5		59	59	3300	57	57	57	57	57	57						57
De Wickelaan 60	2265DK	25814	7.5		56	56	2400	54	54	53	53	53	53						53
De Wickelaan 61	2265DK	26346	7.5		58	58	3000	56	56	56	56	56	56						56
De Wickelaan 61	2265DK	26378	4.5		58	58	3000	57	56	56	56	56	56						56
De Wickelaan 61	2265DK	26378	7.5		58	58	3000	56	56	56	56	56	56						56
De Wickelaan 61	2265DK	26346	4.5		58	58	3000	56	56	56	56	56	56						56
De Wickelaan 62	2265DK	25743	7.5		56	56	2400	54	53	53	53	53	53						53
De Wickelaan 63	2265DK	26268	7.5		59	59	3300	55	54	53	53	53	53						53
De Wickelaan 64	2265DK	25683	7.5		57	56	2400	54	53	53	53	53	53						53
De Wickelaan 65	2265DK	26232	4.5		58	58	3000	57	56	56	56	56	56						56
De Wickelaan 65	2265DK	26194	7.5		58	58	3000	56	56	56	56	56	56						56
De Wickelaan 65	2265DK	26232	7.5		58	58	3000	56	56	56	56	56	56						56
De Wickelaan 65	2265DK	26194	4.5		58	58	3000	56	56	56	56	56	56						56
De Wickelaan 67	2265DK	26096	4.5		58	58	3000	56	56	56	56	56	56						56
De Wickelaan 69	2265DK	25976	7.5		59	59	3300	55	55	54	54	54	54						54
De Wickelaan 71	2265DK	25861	7.5		59	59	3300	56	56	56	56	56	56						56
de Wiek 1	2265VK	23645	4.5		51	51	1000	50	47	47	47	47	47						47
de Wiek 2	2265VK	23674	4.5		51	51	1000	50	47	47	47	47	47						47
de Wiek 3	2265VK	23708	4.5		51	51	1000	50	48	47	47	47	47						47
de Wiek 4	2265VK	23748	4.5		51	51	1000	50	48	48	48	48	48						48
de Wiek 5	2265VK	23780	4.5		51	51	1000	50	48	48	48	48	48						48
de Wiek 6	2265VK	23818	4.5		52	52	1300	50	49	49	49	49	49						49
de Wiek 7	2265VK	23847	4.5		52	52	1300	50	49	49	49	49	49						49
de Wiek 8	2265VK	23881	4.5		51	51	1000	50	49	48	49	49	48						49
de Wiek 9	2265VK	23921	4.5		51	51	1000	50	48	48	48	48	48						48
de Wiek 10	2265VK	23945	4.5		52	52	1300	50	49	48	48	48	48						48
de Zwaan 1	2266NN	25877	7.5		60	60	3600	57	56	56	56	56	56						56
de Zwaan 2	2266NN	25921	7.5		60	60	3600	57	56	56	56	56	55						56
de Zwaan 3	2266NN	25962	7.5		59	59	3300	56	55	55	55	55	55						55
de Zwaan 4	2266NN	26007	7.5		59	59	3300	56	56	55	55	55	55						55
de Zwaan 4	2266NN	25899	7.5		59	59	3300	56	55	54	54	54	54						54
de Zwaan 5	2266NN	25958	7.5		59	59	3300	55	54	54	54	54	54						54
de Zwaan 6	2266NN	26058	7.5		59	59	3300	57	56	56	56	56	56						56
de Zwaan 7	2266NN	25894	7.5		59	59	3300	58	57	57	57	57	57						57
de Zwaan 8	2266NN	25858	7.5		59	59	3300	58	57	57	57	57	57						57
de Zwaan 9	2266NN	25852	7.5		59	59	3300	57	57	56	56	56	56						56
de Zwaan 10	2266NN	25780	7.5		58	58	3000	56	55	54	54	54	54						54
de Zwaan 11	2266NN	25698	7.5		59	59	3300	55	54	53	53	53	53						53
de Zwaan 11	2266NN	25747	7.5		59	59	3300	57	56	55	55	55	55						55
de Zwaan 12	2266NN	25567	7.5		59	59	3300	56	55	55	55	55	55						55
de Zwaan 13	2266NN	25607	7.5		59	59	3300	56	55	55	55	55	54						55
de Zwaan 14	2266NN	25656	7.5		58	58	3000	55	53	52	52	52	52						52
de Zwaan 15	2266NN	25689	7.5		58	59	3300	56	55	55	55	55	55						55

Gemeente: Leidschendam-Voorburg

Adres en postcode		ID Rekenmodel	Hoogte	Sanering (AIBIC)	Geluidsbelasting zonder aanvullende maatregelen [dB]	Geluidsbelasting standaard akoestische situatie [dB]	Reductiepunten	Streefwaarde [dB]	N03333m	N34443m	N35443m	N45443m	N35543m						Toekomst met geadviseerde maatregel(en) [dB]
de Zwaan 16	2266NN	25713	7.5		59	59	3300	56	55	55	55	55	55						55
de Zwaan 17	2266NN	25566	7.5		59	59	3300	57	56	56	56	56	56						56
de Zwaan 18	2266NN	25551	7.5		59	59	3300	57	56	56	56	56	56						56
de Zwaan 19	2266NN	25505	7.5		58	58	3000	57	56	56	56	56	56						56
de Zwaan 20	2266NN	25483	7.5		59	59	3300	57	56	56	56	56	56						56
de Zwaan 21	2266NN	25413	7.5		58	58	3000	55	55	54	54	54	54						54
de Zwaan 22	2266NN	25376	7.5		59	59	3300	56	55	55	55	55	55						55
de Zwaan 23	2266NN	25350	7.5		59	59	3300	56	55	55	55	55	55						55
de Zwaan 24	2266NN	25360	7.5		59	59	3300	56	56	56	56	56	55						56
de Zwaan 25	2266NN	25314	7.5		58	58	3000	55	54	53	53	53	53						53
de Zwaan 26	2266NN	25293	7.5		59	59	3300	57	56	56	56	56	56						56
de Zwaan 27	2266NN	25247	7.5		58	58	3000	55	54	54	54	54	54						54
de Zwaan 28	2266NN	25330	7.5		59	59	3300	56	56	55	55	55	55						55
de Zwaan 29	2266NN	25294	7.5		59	59	3300	56	56	55	55	55	55						55
de Zwaan 30	2266NN	25258	7.5		60	60	3600	57	56	56	56	56	56						56
de Zwaan 31	2266NN	25224	7.5		59	59	3300	57	56	56	56	56	56						56
de Zwaan 32	2266NN	25196	7.5		59	59	3300	57	56	56	56	56	56						56
de Zwaan 33	2266NN	25165	7.5		59	59	3300	57	56	56	56	56	56						56
de Zwaan 34	2266NN	25174	7.5		58	58	3000	56	55	55	55	55	55						55
de Zwaan 35	2266NN	25130	7.5		57	57	2700	54	54	53	53	53	53						53
de Zwaan 36	2266NN	25102	7.5		58	58	3000	55	54	54	54	54	54						54
de Zwaan 37	2266NN	25071	7.5		58	58	3000	55	55	54	54	54	54						54
de Zwaan 38	2266NN	25041	7.5		58	58	3000	55	55	54	54	54	54						54
de Zwaan 39	2266NN	25530	7.5		58	58	3000	56	55	55	55	55	55						55
de Zwaan 40	2266NN	25554	7.5		58	58	3000	56	55	55	55	55	55						55
de Zwaan 41	2266NN	25525	7.5		58	58	3000	53	52	51	51	51	50						51
de Zwaan 42	2266NN	25635	7.5		59	59	3300	56	56	55	55	55	55						55
de Zwaan 43	2266NN	25637	7.5		57	58	3000	56	55	55	55	55	55						55
de Zwaan 44	2266NN	25662	7.5		58	58	3000	56	55	55	55	55	55						55
de Zwaan 45	2266NN	25639	7.5		60	60	3600	57	56	55	55	55	55						55
de Zwaan 45	2266NN	25676	7.5		60	60	3600	56	56	55	55	55	55						55
Delftsekade 10	2266AJ	22351	7.5		53	53	1600	50	50	50	50	50	50						50
Delftsekade 11	2266AJ	22320	7.5		54	54	1900	51	51	51	51	51	51						51
Delftsekade 12	2266AJ	22307	10.5		58	58	3000	55	55	54	54	54	53						54
Delftsekade 13	2266AJ	22266	7.5		55	55	2100	52	52	52	52	52	52						52
Delftsekade 14	2266AJ	22234	10.5		56	56	2400	53	53	53	53	53	52						53
Delftsekade 15	2266AJ	22210	10.5		58	58	3000	54	54	53	53	53	52						53
Delftsekade 18	2266AJ	22112	10.5		58	58	3000	53	*54*	52	52	52	50						52
Delftsekade 20	2266AJ	22012	7.5		55	55	2100	52	52	52	52	52	51						52
Delftsekade 23	2266AJ	21945	7.5		55	55	2100	52	52	52	52	52	51						52
Delftsekade 24	2266AJ	21925	7.5		55	55	2100	52	52	52	52	52	52						52
Delftsekade 25	2266AJ	21900	7.5		55	55	2100	52	52	52	52	52	52						52
Delftsekade 26	2266AJ	21818	7.5		56	56	2400	53	53	52	52	52	52						52
Delftsekade 27	2266AJ	21780	7.5		56	56	2400	53	53	52	52	52	52						52
Delftsekade 28	2266AJ	21754	7.5		56	56	2400	53	53	52	52	52	52						52
Delftsekade 29	2266AJ	21729	7.5		56	56	2400	52	52	51	51	51	51						51
Delftsekade 29 A	2266AJ	21705	7.5		55	55	2100	52	52	51	51	51	50						51
Delftsekade 30	2266AJ	21700	7.5		55	55	2100	51	51	50	50	50	49						50
Delftsekade 33	2266AJ	21549	7.5		56	56	2400	52	52	52	52	52	51						52
Delftsekade 34	2266AJ	21530	4.5		51	51	1000	50	48	47	47	47	46						47
Delftsekade 35	2266AJ	21416	7.5		55	55	2100	52	52	51	51	51	51						51
Delftsekade 35	2266AJ	21385	7.5		55	55	2100	52	52	52	52	52	51						52

Gemeente: Leidschendam-Voorburg

Adres en postcode		ID Rekenmodel	Hoogte	Sanering (AIBIC)	Geluidsbelasting zonder aanvullende maatregelen [dB]	Geluidsbelasting standaard akoestische situatie [dB]	Reductiepunten	Streefwaarde [dB]	N03333m	N34443m	N35443m	N45443m	N35543m						Toekomst met geadviseerde maatregel(en) [dB]
Delftsekade 35 A	2266AJ	21416	7.5		55	55	2100	52	52	51	51	51	51						51
Delftsekade 38	2266AJ	21308	4.5		50	50	0	50	47	47	47	47	46						47
Delftsekade 39	2266AJ	21263	7.5		55	55	2100	51	51	50	50	50	49						50
Delftsekade 40	2266AJ	21215	4.5		50	50	0	50	48	47	47	47	47						47
Delftsekade 41	2266AJ	21192	4.5		50	50	0	50	48	47	47	47	47						47
Delftsekade 41	2266AJ	21162	4.5		50	50	0	50	48	47	47	47	47						47
Delftsekade 41 A	2266AJ	21162	7.5		55	55	2100	51	51	50	50	50	49						50
Delftsekade 41 A	2266AJ	21192	7.5		55	55	2100	51	51	50	50	50	49						50
Delftsekade 41 B	2266AJ	21192	10.5		55	55	2100	50	*51*	49	49	49	48						49
Delftsekade 41 C	2266AJ	21192	10.5		55	55	2100	50	*51*	49	49	49	48						49
Delftsekade 43	2266AJ	21162	7.5		55	55	2100	51	51	50	50	50	49						50
Delftsekade 44	2266AJ	21162	7.5		55	55	2100	51	51	50	50	50	49						50
Dijkgraafstraat 1	2265VL	22653	7.5		51	51	1000	50	48	48	48	48	48						48
Dijkgraafstraat 2	2265VN	22642	7.5		52	52	1300	50	50	50	50	50	50						50
Dijkgraafstraat 3	2265VL	22653	7.5		51	51	1000	50	48	48	48	48	48						48
Dijkgraafstraat 4	2265VN	22516	7.5		50	50	0	50	48	48	48	48	48						48
Dijkgraafstraat 5	2265VL	22671	7.5		51	51	1000	50	49	49	49	49	49						49
Dijkgraafstraat 6	2265VN	22516	7.5		50	50	0	50	48	48	48	48	48						48
Dijkgraafstraat 7	2265VL	22687	7.5		52	52	1300	50	49	49	49	49	49						49
Dijkgraafstraat 8	2265VN	22516	7.5		50	50	0	50	48	48	48	48	48						48
Dijkgraafstraat 9	2265VL	22702	7.5		52	52	1300	50	50	50	50	50	50						50
Dijkgraafstraat 10	2265VN	22516	7.5		50	50	0	50	48	48	48	48	48						48
Dijkgraafstraat 11	2265VL	22728	7.5		52	52	1300	50	50	50	50	50	50						50
Dijkgraafstraat 13	2265VL	22709	7.5		50	50	0	50	50	50	50	50	50						50
Dijkgraafstraat 15	2265VL	22709	7.5		50	50	0	50	50	50	50	50	50						50
Dijkgraafstraat 68	2265VN	22329	10.5		51	51	1000	50	49	49	49	49	49						49
Dijkgraafstraat 70	2265VP	22329	10.5		51	51	1000	50	49	49	49	49	49						49
Dijkgraafstraat 72	2265VP	22329	10.5		51	51	1000	50	49	49	49	49	49						49
Dijkgraafstraat 74	2265VP	22329	10.5		51	51	1000	50	49	49	49	49	49						49
Dijkgraafstraat 76	2265VP	22329	10.5		51	51	1000	50	49	49	49	49	49						49
Dijkgraafstraat 78	2265VP	22329	10.5		51	51	1000	50	49	49	49	49	49						49
Dijkgraafstraat 79	2265VM	22329	16.5		53	53	1600	51	51	50	50	50	50						50
Dijkgraafstraat 80	2265VP	22329	10.5		51	51	1000	50	49	49	49	49	49						49
Dijkgraafstraat 82	2265VP	22329	10.5		51	51	1000	50	49	49	49	49	49						49
Dijkgraafstraat 84	2265VP	22329	10.5		51	51	1000	50	49	49	49	49	49						49
Dijkgraafstraat 86	2265VP	22329	10.5		51	51	1000	50	49	49	49	49	49						49
Dijkgraafstraat 88	2265VP	22329	10.5		51	51	1000	50	49	49	49	49	49						49
Dijkgraafstraat 90	2265VP	22329	13.5		52	52	1300	50	50	50	50	50	50						50
Dijkgraafstraat 92	2265VP	22329	13.5		52	52	1300	50	50	50	50	50	50						50
Dijkgraafstraat 94	2265VP	22329	13.5		52	52	1300	50	50	50	50	50	50						50
Dijkgraafstraat 96	2265VP	22329	13.5		52	52	1300	50	50	50	50	50	50						50
Dijkgraafstraat 98	2265VP	22329	13.5		52	52	1300	50	50	50	50	50	50						50
Dijkgraafstraat 100	2265VP	22329	13.5		52	52	1300	50	50	50	50	50	50						50
Dijkgraafstraat 102	2265VP	22329	13.5		52	52	1300	50	50	50	50	50	50						50
Dijkgraafstraat 104	2265VP	22329	13.5		52	52	1300	50	50	50	50	50	50						50
Dijkgraafstraat 106	2265VP	22329	13.5		52	52	1300	50	50	50	50	50	50						50
Dijkgraafstraat 108	2265VP	22329	13.5		52	52	1300	50	50	50	50	50	50						50
Dijkgraafstraat 110	2265VP	22329	13.5		52	52	1300	50	50	50	50	50	50						50
Dijkgraafstraat 112	2265VP	22329	13.5		52	52	1300	50	50	50	50	50	50						50
Dijkgraafstraat 114	2265VP	22329	16.5		53	53	1600	51	51	50	50	50	50						50
Dijkgraafstraat 116	2265VP	22329	16.5		53	53	1600	51	51	50	50	50	50						50
Dijkgraafstraat 118	2265VP	22329	16.5		53	53	1600	51	51	50	50	50	50						50

Gemeente: Leidschendam-Voorburg

Adres en postcode		ID Rekenmodel	Hoogte	Sanering (AIBIC)	Geluidsbelasting zonder aanvullende maatregelen [dB]	Geluidsbelasting standaard akoestische situatie [dB]	Reductiepunten	Streefwaarde [dB]	N03333m	N34443m	N35443m	N45443m	N35543m						Toekomst met geadviseerde maatregel(en) [dB]
Dijkgraafstraat 120	2265VP	22329	16.5		53	53	1600	51	51	50	50	50	50						50
Dobbe 2	2272WJ	19069	7.5		49	50	0	50	48	47	47	47	47						47
Dobbe 4	2272WJ	19069	7.5		49	50	0	50	48	47	47	47	47						47
Dobbe 6	2272WJ	19069	7.5		49	50	0	50	48	47	47	47	47						47
Dobbe 8	2272WJ	19069	7.5		49	50	0	50	48	47	47	47	47						47
Dobbe 10	2272WJ	19069	7.5		49	50	0	50	48	47	47	47	47						47
Dobbe 12	2272WJ	19080	7.5		50	50	0	50	48	48	48	48	48						48
Dokter Huijserstraat 2	2265BL	21063	4.5		50	50	0	50	48	48	48	48	48						48
Dokter Huijserstraat 4	2265BL	21063	4.5		50	50	0	50	48	48	48	48	48						48
Dokter Huijserstraat 6	2265BL	21063	4.5		50	50	0	50	48	48	48	48	48						48
Dokter Huijserstraat 8	2265BL	21063	4.5		50	50	0	50	48	48	48	48	48						48
Dokter Huijserstraat 10	2265BL	21063	4.5		50	50	0	50	48	48	48	48	48						48
Dokter Huijserstraat 12	2265BL	21063	4.5		50	50	0	50	48	48	48	48	48						48
Dokter Huijserstraat 14	2265BL	21063	4.5		50	50	0	50	48	48	48	48	48						48
Dokter Huijserstraat 16	2265BL	21063	4.5		50	50	0	50	48	48	48	48	48						48
Dokter Huijserstraat 18	2265BL	21063	4.5		50	50	0	50	48	48	48	48	48						48
Dokter Huijserstraat 20	2265BL	21063	4.5		50	50	0	50	48	48	48	48	48						48
Dokter Huijserstraat 22	2265BL	21063	4.5		50	50	0	50	48	48	48	48	48						48
Dokter Huijserstraat 24	2265BL	21063	4.5		50	50	0	50	48	48	48	48	48						48
Dokter Huijserstraat 26	2265BL	21063	4.5		50	50	0	50	48	48	48	48	48						48
Dokter Huijserstraat 28	2265BL	21063	4.5		50	50	0	50	48	48	48	48	48						48
Dokter Huijserstraat 30	2265BL	21063	4.5		50	50	0	50	48	48	48	48	48						48
Dokter Huijserstraat 32	2265BL	21063	4.5		50	50	0	50	48	48	48	48	48						48
Dokter Huijserstraat 34	2265BL	21063	4.5		50	50	0	50	48	48	48	48	48						48
Dokter Huijserstraat 36	2265BL	21063	4.5		50	50	0	50	48	48	48	48	48						48
Dokter Huijserstraat 38	2265BL	21063	4.5		50	50	0	50	48	48	48	48	48						48
Dokter Huijserstraat 40	2265BL	21063	7.5		54	54	1900	51	51	50	50	50	50						50
Dokter Huijserstraat 42	2265BL	21063	7.5		54	54	1900	51	51	50	50	50	50						50
Dokter Huijserstraat 44	2265BL	21063	7.5		54	54	1900	51	51	50	50	50	50						50
Dokter Huijserstraat 46	2265BL	21063	7.5		54	54	1900	51	51	50	50	50	50						50
Dokter Huijserstraat 48	2265BL	21063	7.5		54	54	1900	51	51	50	50	50	50						50
Dokter Huijserstraat 50	2265BL	21063	7.5		54	54	1900	51	51	50	50	50	50						50
Dokter Huijserstraat 52	2265BL	21063	7.5		54	54	1900	51	51	50	50	50	50						50
Dokter Huijserstraat 54	2265BL	21063	7.5		54	54	1900	51	51	50	50	50	50						50
Dokter Huijserstraat 56	2265BL	21063	7.5		54	54	1900	51	51	50	50	50	50						50
Dokter Huijserstraat 58	2265BL	21063	7.5		54	54	1900	51	51	50	50	50	50						50
Dokter Huijserstraat 60	2265BM	21063	7.5		54	54	1900	51	51	50	50	50	50						50
Dokter Huijserstraat 62	2265BM	21063	7.5		54	54	1900	51	51	50	50	50	50						50
Dokter Huijserstraat 64	2265BM	21063	7.5		54	54	1900	51	51	50	50	50	50						50
Dokter Huijserstraat 66	2265BM	21063	7.5		54	54	1900	51	51	50	50	50	50						50
Dokter Huijserstraat 68	2265BM	21063	7.5		54	54	1900	51	51	50	50	50	50						50
Dokter Huijserstraat 70	2265BM	21063	7.5		54	54	1900	51	51	50	50	50	50						50
Dokter Huijserstraat 72	2265BM	21063	7.5		54	54	1900	51	51	50	50	50	50						50
Dokter Huijserstraat 74	2265BM	21063	7.5		54	54	1900	51	51	50	50	50	50						50
Dokter Huijserstraat 76	2265BM	21063	7.5		54	54	1900	51	51	50	50	50	50						50
Dokter Huijserstraat 78	2265BM	21063	10.5		57	57	2700	53	53	53	53	53	52						53
Dokter Huijserstraat 80	2265BM	21063	10.5		57	57	2700	53	53	53	53	53	52						53
Dokter Huijserstraat 82	2265BM	21063	10.5		57	57	2700	53	53	53	53	53	52						53
Dokter Huijserstraat 84	2265BM	21063	10.5		57	57	2700	53	53	53	53	53	52						53
Dokter Huijserstraat 86	2265BM	21063	10.5		57	57	2700	53	53	53	53	53	52						53
Dokter Huijserstraat 88	2265BM	21063	10.5		57	57	2700	53	53	53	53	53	52						53
Dokter Huijserstraat 90	2265BM	21063	10.5		57	57	2700	53	53	53	53	53	52						53

Gemeente: Leidschendam-Voorburg

Adres en postcode		ID Rekenmodel	Hoogte	Sanering (A|B|C)	Geluidsbelasting zonder aanvullende maatregelen [dB]	Geluidsbelasting standaard akoestische situatie [dB]	Reductiepunten	Streefwaarde [dB]	N03333m	N34443m	N35443m	N45443m	N35543m						Toekomst met geadviseerde maatregel(en) [dB]
Dokter Huijserstraat 92	2265BM	21063	10.5		57	57	2700	53	53	53	53	53	52						53
Dokter Huijserstraat 94	2265BM	21063	10.5		57	57	2700	53	53	53	53	53	52						53
Dokter Huijserstraat 96	2265BM	21063	10.5		57	57	2700	53	53	53	53	53	52						53
Dokter Huijserstraat 98	2265BM	21063	10.5		57	57	2700	53	53	53	53	53	52						53
Dokter Huijserstraat 100	2265BM	21063	10.5		57	57	2700	53	53	53	53	53	52						53
Dokter Huijserstraat 102	2265BM	21063	10.5		57	57	2700	53	53	53	53	53	52						53
Dokter Huijserstraat 104	2265BM	21063	10.5		57	57	2700	53	53	53	53	53	52						53
Dokter Huijserstraat 106	2265BM	21063	10.5		57	57	2700	53	53	53	53	53	52						53
Dokter Huijserstraat 108	2265BM	21063	10.5		57	57	2700	53	53	53	53	53	52						53
Dokter Huijserstraat 110	2265BM	21063	10.5		57	57	2700	53	53	53	53	53	52						53
Dokter Huijserstraat 112	2265BM	21063	10.5		57	57	2700	53	53	53	53	53	52						53
Dokter Huijserstraat 114	2265BM	21063	10.5		57	57	2700	53	53	53	53	53	52						53
Dokter Huijserstraat 116	2265BM	21063	10.5		57	57	2700	53	53	53	53	53	52						53
Dokter Huijserstraat 130	2265BN	20675	7.5		53	53	1600	50	50	49	49	49	49						49
Dokter Huijserstraat 132	2265BN	20675	7.5		53	53	1600	50	50	49	49	49	49						49
Dokter Huijserstraat 134	2265BN	20675	7.5		53	53	1600	50	50	49	49	49	49						49
Dokter Huijserstraat 136	2265BN	20675	7.5		53	53	1600	50	50	49	49	49	49						49
Dokter Huijserstraat 138	2265BN	20675	7.5		53	53	1600	50	50	49	49	49	49						49
Dokter Huijserstraat 140	2265BN	20675	7.5		53	53	1600	50	50	49	49	49	49						49
Dokter Huijserstraat 142	2265BN	20675	10.5		55	55	2100	52	52	51	51	51	50						51
Dokter Huijserstraat 144	2265BN	20675	10.5		55	55	2100	52	52	51	51	51	50						51
Dokter Huijserstraat 146	2265BN	20675	10.5		55	55	2100	52	52	51	51	51	50						51
Dokter Huijserstraat 148	2265BN	20675	10.5		55	55	2100	52	52	51	51	51	50						51
Dokter Huijserstraat 150	2265BN	20675	10.5		55	55	2100	52	52	51	51	51	50						51
Dokter Huijserstraat 152	2265BN	20675	10.5		55	55	2100	52	52	51	51	51	50						51
Dokter Keukenmeesterstraat 2	2265BK	20726	7.5		54	54	1900	50	50	50	49	50	49						49
Dokter Keukenmeesterstraat 4	2265BK	20733	7.5		54	54	1900	50	50	49	49	49	49						49
Dokter Keukenmeesterstraat 6	2265BK	20755	7.5		54	54	1900	50	50	49	49	49	49						49
Dokter Keukenmeesterstraat 8	2265BK	20763	7.5		54	54	1900	50	50	50	49	49	49						49
Dokter Keukenmeesterstraat 10	2265BK	20780	7.5		54	54	1900	51	51	50	50	50	50						50
Dokter Keukenmeesterstraat 12	2265BK	20785	7.5		54	54	1900	51	51	50	50	50	50						50
Dokter Perquinstraat 1	2265BJ	21201	7.5		55	55	2100	52	52	52	52	52	51						52
Dokter Perquinstraat 2	2265BJ	21341	7.5		58	58	3000	54	54	53	53	53	53						53
Dokter Perquinstraat 3	2265BJ	21193	7.5		54	54	1900	51	51	50	50	50	49						50
Dokter Perquinstraat 4	2265BJ	21321	7.5		58	58	3000	54	54	53	53	53	53						53
Dokter Perquinstraat 5	2265BJ	21172	7.5		54	54	1900	51	51	50	50	50	49						50
Dokter Perquinstraat 6	2265BJ	21299	7.5		58	58	3000	54	54	53	53	53	53						53
Dokter Perquinstraat 7	2265BJ	21147	7.5		54	54	1900	51	51	50	50	50	49						50
Dokter Perquinstraat 8	2265BJ	21267	7.5		58	58	3000	54	54	54	53	53	53						53
Dokter Perquinstraat 9	2265BJ	21134	7.5		55	55	2100	51	51	50	50	50	49						50
Dokter Perquinstraat 10	2265BJ	21246	7.5		57	57	2700	54	54	53	53	53	52						53
Dokter Perquinstraat 11	2265BJ	21046	7.5		53	53	1600	50	50	50	50	50	49						50
Dokter Perquinstraat 12	2265BJ	21211	7.5		56	56	2400	52	52	51	51	51	51						51
Dokter Perquinstraat 13	2265BJ	20965	7.5		54	54	1900	50	50	50	50	50	49						50
Dokter Perquinstraat 14	2265BJ	21181	7.5		57	57	2700	53	53	52	52	52	51						52
Dokter Perquinstraat 15	2265BJ	20971	7.5		54	54	1900	50	*51*	50	50	50	49						50
Dokter Perquinstraat 16	2265BJ	21151	7.5		57	57	2700	53	53	52	52	52	51						52
Dokter Perquinstraat 17	2265BJ	20987	7.5		54	54	1900	50	*51*	50	50	50	49						50
Dokter Perquinstraat 18	2265BJ	21128	7.5		57	57	2700	53	53	52	52	52	52						52
Dokter Perquinstraat 19	2265BJ	20994	7.5		54	54	1900	51	51	50	50	50	49						50
Dokter Perquinstraat 20	2265BJ	21097	7.5		56	56	2400	52	*53*	52	52	52	52						52
Dokter Perquinstraat 21	2265BJ	21008	7.5		54	54	1900	52	52	52	52	52	51						52

Gemeente: Leidschendam-Voorburg

Adres en postcode		ID Rekenmodel	Hoogte	Sanering (AIBIC)	Geluidsbelasting zonder aanvullende maatregelen [dB]	Geluidsbelasting standaard akoestische situatie [dB]	Reductiepunten	Streefwaarde [dB]	N03333m	N34443m	N35443m	N45443m	N35543m						Toekomst met geadviseerde maatregel(en) [dB]
Dokter Perquinstraat 22	2265BJ	21070	7.5		57	57	2700	53	53	52	52	52	52						52
Dokter Perquinstraat 24	2265BJ	21051	7.5		56	56	2400	53	53	52	52	52	52						52
Dokter Perquinstraat 26	2265BJ	21032	7.5		56	56	2400	53	53	52	52	52	51						52
Dokter Perquinstraat 28	2265BJ	21007	7.5		56	57	2700	53	53	52	52	52	52						52
Dokter Perquinstraat 30	2265BJ	20990	7.5		57	57	2700	53	53	52	52	52	52						52
Dokter Perquinstraat 32	2265BJ	20952	7.5		56	56	2400	52	52	52	51	51	51						51
Dokter Perquinstraat 34	2265BJ	20939	7.5		56	56	2400	52	52	52	52	52	51						51
Dokter Perquinstraat 36	2265BJ	20920	7.5		56	56	2400	52	*53*	52	52	52	51						52
Dokter Perquinstraat 38	2265BJ	20900	7.5		56	56	2400	52	*53*	52	52	52	51						52
Dokter Perquinstraat 40	2265BJ	20868	7.5		55	55	2100	52	52	51	51	51	51						51
Dokter Perquinstraat 42	2265BJ	20854	7.5		56	56	2400	52	*53*	52	52	52	51						52
Dokter Perquinstraat 44	2265BJ	20837	7.5		56	56	2400	52	*53*	52	52	52	51						52
Dokter Perquinstraat 46	2265BJ	20811	7.5		56	56	2400	53	53	52	52	52	52						52
Dokter Van Ledestraat 3	2265BP	20297	4.5		51	51	1000	50	49	48	48	48	48						48
Dokter Van Ledestraat 4	2265BP	20297	4.5		51	51	1000	50	49	48	48	48	48						48
Dokter Van Ledestraat 16	2265BP	20297	4.5		51	51	1000	50	49	48	48	48	48						48
Dokter Van Ledestraat 17	2265BP	20297	4.5		51	51	1000	50	49	48	48	48	48						48
Dokter Van Ledestraat 21	2265BP	20297	4.5		51	51	1000	50	49	48	48	48	48						48
Dokter Van Ledestraat 33	2265BP	20287	7.5		52	52	1300	50	50	50	49	49	49						49
Dokter Van Ledestraat 33	2265BP	20297	7.5		52	52	1300	50	50	50	49	49	49						49
Dokter Van Ledestraat 47	2265BP	20287	7.5		52	52	1300	50	50	50	49	49	49						49
Dokter Van Ledestraat 47	2265BP	20297	7.5		52	52	1300	50	50	50	49	49	49						49
Dokter Van Ledestraat 50	2265BP	20287	7.5		52	52	1300	50	50	50	49	49	49						49
Dokter Van Ledestraat 50	2265BP	20297	7.5		52	52	1300	50	50	50	49	49	49						49
Dokter Van Ledestraat 51	2265BP	20287	7.5		52	52	1300	50	50	50	49	49	49						49
Dokter Van Ledestraat 51	2265BP	20297	7.5		52	52	1300	50	50	50	49	49	49						49
Dokter Van Ledestraat 52	2265BR	20297	7.5		52	52	1300	50	50	50	49	49	49						49
Dokter Van Ledestraat 52	2265BR	20287	7.5		52	52	1300	50	50	50	49	49	49						49
Dokter Van Ledestraat 56	2265BR	20297	7.5		52	52	1300	50	50	50	49	49	49						49
Dokter Van Ledestraat 56	2265BR	20287	7.5		52	52	1300	50	50	50	49	49	49						49
Dokter Van Ledestraat 67	2265BR	20297	10.5		54	54	1900	52	52	52	52	52	52						52
Dokter Van Ledestraat 69	2265BR	20297	10.5		54	54	1900	52	52	52	52	52	52						52
Dokter Van Ledestraat 70	2265BR	20297	10.5		54	54	1900	52	52	52	52	52	52						52
Dokter Van Ledestraat 72	2265BR	20297	10.5		54	54	1900	52	52	52	52	52	52						52
Dokter Van Ledestraat 85	2265BR	20297	10.5		54	54	1900	52	52	52	52	52	52						52
Dokter Van Ledestraat 86	2265BR	20297	10.5		54	54	1900	52	52	52	52	52	52						52
Dokter Van Ledestraat 87	2265BR	20297	10.5		54	54	1900	52	52	52	52	52	52						52
Dokter Van Ledestraat 92	2265BR	20297	13.5		56	56	2400	53	53	53	53	53	53						53
Dokter Van Ledestraat 101	2265BR	20297	13.5		56	56	2400	53	53	53	53	53	53						53
Dokter Van Ledestraat 102	2265BR	20297	13.5		56	56	2400	53	53	53	53	53	53						53
Dokter Van Ledestraat 104	2265BS	20297	13.5		56	56	2400	53	53	53	53	53	53						53
Dokter Van Ledestraat 118	2265BS	20297	16.5		57	57	2700	54	54	53	53	53	53						53
Dokter Van Ledestraat 119	2265BS	20297	16.5		57	57	2700	54	54	53	53	53	53						53
Dokter Van Ledestraat 131	2265BS	20297	16.5		57	57	2700	54	54	53	53	53	53						53
Dokter Van Ledestraat 133	2265BS	20297	16.5		57	57	2700	54	54	53	53	53	53						53
Dokter Van Ledestraat 134	2265BS	20297	16.5		57	57	2700	54	54	53	53	53	53						53
Dokter Van Ledestraat 135	2265BS	20297	16.5		57	57	2700	54	54	53	53	53	53						53
Dokter Van Ledestraat 136	2265BS	20297	16.5		57	57	2700	54	54	53	53	53	53						53
Dokter Van Ledestraat 145	2265BS	20297	16.5		57	57	2700	54	54	53	53	53	53						53
Dr Beguinlaan 4	2272AJ	19126	10.5		51	51	1000	50	49	48	48	48	48						48
Dr Beguinlaan 6	2272AJ	19126	10.5		51	51	1000	50	49	48	48	48	48						48
Dr Beguinlaan 8	2272AJ	19126	10.5		51	51	1000	50	49	48	48	48	48						48

Gemeente: Leidschendam-Voorburg

Adres en postcode		ID Rekenmodel	Hoogte	Sanering (A/B/C)	Geluidsbelasting zonder aanvullende maatregelen [dB]	Geluidsbelasting standaard akoestische situatie [dB]	Reductiepunten	Streefwaarde [dB]	N03333m	N34443m	N35443m	N45443m	N35543m						Toekomst met geadviseerde maatregel(en) [dB]
Dr Beguinlaan 10	2272AJ	19126	10.5		51	51	1000	50	49	48	48	48	48						48
Eemwijkplein 1	2271RA	17537	7.5		50	50	0	50	49	49	49	49	49						49
Eemwijkplein 2 A	2271RA	17565	7.5		51	51	1000	50	49	48	48	48	48						48
Eemwijkplein 2 B	2271RA	17565	7.5		51	51	1000	50	49	48	48	48	48						48
Eemwijkplein 3	2271RA	17537	7.5		50	50	0	50	49	49	49	49	49						49
Eemwijkplein 4	2271RA	17580	7.5		51	52	1300	50	50	49	49	49	49						49
Eemwijkplein 6	2271RA	17616	7.5		51	51	1000	50	49	48	48	48	48						48
Eemwijkplein 7	2271RB	17534	10.5		53	54	1900	52	52	51	51	51	51						51
Eemwijkplein 8	2271RA	17624	7.5		50	50	0	50	48	48	48	48	48						48
Eemwijkplein 9	2271RB	17534	10.5		53	54	1900	52	52	51	51	51	51						51
Eemwijkplein 10	2271RA	17624	7.5		50	50	0	50	48	48	48	48	48						48
Eemwijkplein 11	2271RB	17534	10.5		53	54	1900	52	52	51	51	51	51						51
Eemwijkplein 12	2271RA	17624	7.5		50	50	0	50	48	48	48	48	48						48
Eemwijkplein 13	2271RB	17534	10.5		53	54	1900	52	52	51	51	51	51						51
Eemwijkplein 14	2271RA	17706	7.5		50	50	0	50	47	47	47	47	47						47
Eemwijkplein 16	2271RA	17710	10.5		52	52	1300	50	50	50	50	50	50						50
Eemwijkplein 18	2271RB	17707	7.5		49	50	0	50	47	47	47	47	47						47
Eemwijkplein 22	2271RB	17534	10.5		53	54	1900	52	52	51	51	51	51						51
Eemwijkplein 24	2271RB	17534	10.5		53	54	1900	52	52	51	51	51	51						51
Eemwijkstraat 1	2271RC	17301	7.5		50	51	1000	50	49	49	49	49	49						49
Eemwijkstraat 2	2271RE	17357	7.5		50	50	0	50	48	48	48	48	48						48
Eemwijkstraat 3	2271RC	17314	7.5		50	50	0	50	48	48	48	48	48						48
Eemwijkstraat 4	2271RE	17393	7.5		51	51	1000	50	50	50	50	50	50						50
Eemwijkstraat 5	2271RC	17327	7.5		50	51	1000	50	48	48	48	48	48						48
Eemwijkstraat 6	2271RE	17420	7.5		50	50	0	50	49	49	49	49	49						49
Eemwijkstraat 7	2271RC	17346	7.5		50	50	0	50	48	48	48	48	48						48
Eemwijkstraat 8	2271RE	17420	7.5		50	50	0	50	49	49	49	49	49						49
Eemwijkstraat 9	2271RC	17346	7.5		50	50	0	50	48	48	48	48	48						48
Eemwijkstraat 10	2271RE	17420	7.5		50	50	0	50	49	49	49	49	49						49
Eemwijkstraat 11	2271RC	17346	7.5		50	50	0	50	48	48	48	48	48						48
Eemwijkstraat 12	2271RE	17706	7.5		50	50	0	50	47	47	47	47	47						47
Eemwijkstraat 13	2271RC	17393	7.5		51	51	1000	50	50	50	50	50	50						50
Eemwijkstraat 14	2271RE	17713	10.5		54	54	1900	51	*52*	51	51	51	51						51
Eemwijkstraat 15	2271RC	17420	7.5		50	50	0	50	49	49	49	49	49						49
Eemwijkstraat 16	2271RE	17738	10.5		53	54	1900	51	51	51	51	51	51						51
Eemwijkstraat 17	2271RC	17420	7.5		50	50	0	50	49	49	49	49	49						49
Eemwijkstraat 17 A	2271RC	17420	7.5		50	50	0	50	49	49	49	49	49						49
Eemwijkstraat 18	2271RE	17738	10.5		53	54	1900	51	51	51	51	51	51						51
Eemwijkstraat 19	2271RD	17707	7.5		49	50	0	50	47	47	47	47	47						47
Eemwijkstraat 20	2271RE	17738	10.5		53	54	1900	51	51	51	51	51	51						51
Eemwijkstraat 21	2271RD	17707	7.5		49	50	0	50	47	47	47	47	47						47
Eemwijkstraat 22	2271RE	17738	10.5		53	54	1900	51	51	51	51	51	51						51
Eemwijkstraat 23	2271RD	17750	7.5		49	50	0	50	47	47	47	47	47						47
Eemwijkstraat 24	2271RE	17865	10.5		53	54	1900	52	52	52	52	52	52						52
Eemwijkstraat 24	2271RE	17738	10.5		53	54	1900	51	51	51	51	51	51						51
Eemwijkstraat 25	2271RD	17750	7.5		49	50	0	50	47	47	47	47	47						47
Eemwijkstraat 26	2271RE	17865	10.5		53	54	1900	52	52	52	52	52	52						52
Eemwijkstraat 26	2271RE	17738	10.5		53	54	1900	51	51	51	51	51	51						51
Eemwijkstraat 27	2271RD	17772	7.5		50	50	0	50	48	48	47	47	47						47
Eemwijkstraat 28	2271RE	17865	10.5		53	54	1900	52	52	52	52	52	52						52
Eemwijkstraat 28	2271RE	17738	10.5		53	54	1900	51	51	51	51	51	51						51
Eemwijkstraat 29	2271RD	17790	7.5		49	50	0	50	48	47	47	47	47						47

Gemeente: Leidschendam-Voorburg

Adres en postcode		ID Rekenmodel	Hoogte	Sanering (AIBIC)	Geluidsbelasting zonder aanvullende maatregelen [dB]	Geluidsbelasting standaard akoestische situatie [dB]	Reductiepunten	Streefwaarde [dB]	N03333m	N34443m	N35443m	N45443m	N35543m						Toekomst met geadviseerde maatregel(en) [dB]
Eemwijkstraat 30	2271RE	17909	7.5		53	53	1600	51	51	50	50	50	50						50
Eemwijkstraat 30	2271RE	17887	7.5		53	53	1600	50	*51*	50	50	50	50						50
Eemwijkstraat 30	2271RE	17738	10.5		53	54	1900	51	51	51	51	51	51						51
Eemwijkstraat 31	2271RD	17812	7.5		50	50	0	50	48	48	48	48	48						48
Eemwijkstraat 33	2271RD	17816	7.5		51	51	1000	50	49	48	48	48	48						48
Eemwijkstraat 35	2271RD	17844	7.5		51	51	1000	50	49	48	48	48	48						48
Eemwijkstraat 37	2271RD	17856	7.5		52	52	1300	50	50	49	49	49	49						49
Eemwijkstraat 39	2271RD	17897	7.5		53	54	1900	51	51	51	50	50	50						50
Eemwijkstraat 41	2271RD	17913	7.5		53	54	1900	51	51	50	50	50	50						51
Eemwijkstraat 43	2271RD	17942	4.5		53	53	1600	50	50	50	50	50	50						50
Eemwijkstraat 43	2271RD	17942	7.5		53	54	1900	51	51	51	51	51	51						51
Eemwijkstraat 45	2271RD	17961	7.5		52	52	1300	50	49	49	49	49	49						49
Eemwijkstraat 47	2271RD	17973	4.5		52	52	1300	50	49	49	49	49	49						49
Eemwijkstraat 47	2271RD	17973	7.5		52	52	1300	50	50	50	50	50	50						50
Emmastraat 1	2271SN	16328	7.5		51	52	1300	50	50	50	50	50	50						50
Emmastraat 2	2271SR	16385	7.5		50	52	1300	50	49	49	49	49	49						49
Emmastraat 3	2271SN	16316	7.5		51	52	1300	50	50	50	50	50	50						50
Emmastraat 4	2271SR	16336	7.5		52	52	1300	51	51	51	51	51	51						51
Emmastraat 5	2271SN	16299	7.5		51	53	1600	50	50	50	50	50	50						50
Emmastraat 6	2271SR	16325	7.5		52	52	1300	51	51	51	51	51	51						51
Emmastraat 7	2271SN	16285	7.5		51	53	1600	50	50	50	50	50	50						50
Emmastraat 8	2271SR	16313	7.5		52	52	1300	51	51	51	51	51	51						51
Emmastraat 9	2271SN	16271	7.5		52	53	1600	51	51	51	51	51	51						51
Emmastraat 10	2271SR	16295	7.5		52	53	1600	51	51	51	51	51	51						51
Emmastraat 11	2271SN	16229	7.5		51	52	1300	50	50	50	50	50	50						50
Emmastraat 12	2271SR	16282	7.5		52	53	1600	51	51	51	51	51	51						51
Emmastraat 13	2271SN	16249	7.5		50	52	1300	50	50	50	50	50	50						50
Emmastraat 14	2271SR	16269	7.5		53	53	1600	52	51	51	51	51	51						51
Emmastraat 15	2271SN	16197	7.5		52	52	1300	51	51	51	51	51	51						51
Emmastraat 17	2271SN	16223	7.5		51	53	1600	50	50	50	50	50	50						50
Emmastraat 18	2271SR	16356	7.5		52	53	1600	51	51	51	51	51	51						51
Emmastraat 19	2271SN	16218	7.5		51	54	1900	51	51	51	51	51	51						51
Emmastraat 20	2271SR	16361	7.5		52	54	1900	51	51	51	51	51	51						51
Emmastraat 21	2271SN	16207	7.5		52	54	1900	52	51	51	51	51	51						51
Emmastraat 22	2271SR	16382	7.5		52	54	1900	52	52	52	52	52	52						52
Emmastraat 23	2271SN	16203	7.5		53	54	1900	52	52	52	52	52	52						52
Emmastraat 24	2271SR	16387	7.5		53	54	1900	52	52	52	52	52	52						52
Emmastraat 25	2271SN	16204	7.5		53	55	2100	53	53	53	53	53	53						53
Emmastraat 26	2271SR	16397	7.5		53	54	1900	52	52	52	52	52	52						52
Emmastraat 27	2271SN	16181	7.5		49	50	0	50	49	49	49	49	49						49
Emmastraat 28	2271SR	16405	7.5		53	54	1900	52	52	52	52	52	52						52
Emmastraat 29	2271SN	16220	7.5		53	54	1900	53	52	52	52	52	52						52
Emmastraat 30	2271SR	16418	7.5		53	54	1900	52	52	52	52	52	52						52
Emmastraat 31	2271SP	16227	7.5		53	54	1900	53	52	52	52	52	52						52
Emmastraat 32	2271SR	16420	7.5		52	53	1600	51	51	51	51	51	51						51
Emmastraat 33	2271SP	16234	7.5		53	54	1900	52	52	52	52	52	52						52
Emmastraat 34	2271SR	16434	7.5		53	54	1900	52	52	52	52	52	52						52
Emmastraat 35	2271SP	16242	7.5		53	53	1600	53	52	52	52	52	52						52
Emmastraat 36	2271SR	16439	7.5		52	54	1900	52	52	52	52	52	52						52
Emmastraat 37	2271SP	16257	7.5		52	54	1900	52	52	52	52	52	52						52
Emmastraat 38	2271SR	16437	7.5		52	52	1300	51	51	51	51	51	51						51
Emmastraat 39	2271SP	16266	7.5		52	53	1600	52	52	52	52	52	52						52

Gemeente: Leidschendam-Voorburg

Adres en postcode		ID Rekenmodel	Hoogte	Sanering (AIBIC)	Geluidsbelasting zonder aanvullende maatregelen [dB]	Geluidsbelasting standaard akoestische situatie [dB]	Reductiepunten	Streefwaarde [dB]	N03333m	N34443m	N35443m	N45443m	N35543m						Toekomst met geadviseerde maatregel(en) [dB]
Emmastraat 41	2271SP	16292	7.5		51	53	1600	51	50	50	50	50	50						50
Emmastraat 43	2271SP	16307	7.5		51	53	1600	50	50	50	50	50	50						50
Emmastraat 45	2271SP	16323	7.5		51	53	1600	50	50	50	50	50	50						50
Emmastraat 47	2271SP	16331	7.5		51	53	1600	50	50	50	50	50	50						50
Emmastraat 49	2271SP	16341	7.5		51	53	1600	50	50	50	50	50	50						50
Emmastraat 51	2271SP	16355	7.5		51	53	1600	50	50	50	50	50	50						50
Emmastraat 53	2271SP	16365	7.5		51	53	1600	50	50	50	50	50	50						50
Emmastraat 55	2271SP	16376	7.5		51	53	1600	51	50	50	50	50	50						50
Emmastraat 57	2271SP	16388	7.5		51	53	1600	50	50	50	50	50	50						50
Emmastraat 59	2271SP	16400	7.5		51	53	1600	50	50	50	50	50	50						50
Emmastraat 61	2271SP	16406	7.5		51	53	1600	50	50	50	50	50	50						50
Evertsenstraat 1	2266LZ	20213	4.5		66	66	7800	62	62	61	60	60	60						60
Evertsenstraat 1	2266LZ	20213	7.5		66	66	7800	62	*63*	62	62	62	62						62
Evertsenstraat 2	2266LZ	20051	7.5		63	63	4400	60	60	60	60	60	60						60
Evertsenstraat 3	2266LZ	20196	4.5		66	66	7800	61	*62*	61	60	60	60						60
Evertsenstraat 3	2266LZ	20196	7.5		66	66	7800	62	*63*	62	62	62	62						62
Evertsenstraat 4	2266LZ	20025	4.5		59	59	3300	56	56	56	56	56	56						56
Evertsenstraat 5	2266LZ	20181	4.5		65	65	5000	61	*62*	61	61	61	61						61
Evertsenstraat 6	2266LZ	20015	7.5		63	63	4400	60	60	60	60	60	59						60
Evertsenstraat 7	2266LZ	20169	4.5		65	65	5000	61	*62*	61	60	60	60						60
Evertsenstraat 8	2266LZ	29301	7.5		63	63	4400	60	60	60	60	60	60						60
Evertsenstraat 9	2266LZ	20137	7.5		66	66	7800	61	*62*	*62*	61	61	61						61
Evertsenstraat 11	2266LZ	20137	7.5		66	66	7800	61	*62*	*62*	61	61	61						61
Evertsenstraat 13	2266LZ	20134	7.5		66	66	7800	62	*63*	62	62	62	62						62
Evertsenstraat 15	2266LZ	20116	7.5		66	66	7800	62	*63*	62	62	62	62						62
Evertsenstraat 17	2266LZ	20104	4.5		65	65	5000	61	*62*	61	61	61	61						61
Evertsenstraat 19	2266LZ	20075	4.5		65	65	5000	61	*62*	*62*	61	61	61						61
Evertsenstraat 21	2266LZ	20017	4.5		64	64	4700	60	*61*	60	60	60	60						60
Evertsenstraat 23	2266LZ	20000	4.5		64	64	4700	60	*61*	60	60	60	60						60
Evertsenstraat 29	2266LZ	29310	4.5		62	62	4100	59	59	59	59	59	59						59
Evertsenstraat 29	2266LZ	29311	4.5		62	62	4100	59	59	59	58	58	58						58
Evertsenstraat 31	2266LZ	19905	4.5		62	62	4100	59	59	58	58	58	58						58
Evertsenstraat 33	2266LZ	19893	4.5		62	62	4100	59	59	58	58	58	58						58
Evertsenstraat 35	2266LZ	19882	4.5		61	61	3900	58	58	58	58	58	58						58
Evertsenstraat 37	2266LZ	19904	7.5		62	62	4100	59	*60*	59	59	59	59						59
Evertsenstraat 37	2266LZ	19875	7.5		62	62	4100	59	59	59	59	59	59						59
Evertsenstraat 37	2266LZ	19875	4.5		62	62	4100	58	*59*	58	58	58	58						58
Evertsenstraat 39	2266LZ	19862	7.5		64	64	4700	61	61	60	60	60	60						60
Evertsenstraat 41	2266LZ	19846	4.5		60	60	3600	57	*58*	57	57	57	57						57
Evertsenstraat 43	2266LZ	19838	4.5		62	62	4100	59	*60*	59	59	59	59						59
Evertsenstraat 43	2266LZ	19838	7.5		62	62	4100	59	59	59	59	59	59						59
Gerrit Jan van der Veenstraat 21	2264DS	20265	10.5		52	52	1300	50	48	47	47	47	47						47
Goopad 1	2266CA	21832	7.5		57	57	2700	54	54	54	54	54	53						54
Goopad 1	2266CA	21861	7.5		57	57	2700	53	*54*	*54*	*54*	*54*	53						53
Goopad 3	2266CA	21795	7.5		57	57	2700	53	*54*	53	53	53	53						53
Goopad 5	2266CA	21764	7.5		57	57	2700	54	54	53	53	53	53						53
Goopad 7	2266CA	21732	7.5		57	57	2700	54	54	54	54	54	53						54
Goopad 9	2266CA	21704	7.5		58	58	3000	55	55	55	55	55	54						55
Goopad 11	2266CA	21677	7.5		58	58	3000	55	55	55	55	55	54						55
Goopad 13	2266CA	21655	7.5		58	58	3000	55	*56*	55	55	55	55						55
Goopad 15	2266CA	21624	7.5		58	59	3300	56	56	55	55	55	55						55
Goopad 17	2266CA	21597	7.5		58	58	3000	55	*56*	55	55	55	54						55

Gemeente: Leidschendam-Voorburg

Adres en postcode		ID Rekenmodel	Hoogte	Sanering (A|B|C)	Geluidsbelasting zonder aanvullende maatregelen [dB]	Geluidsbelasting standaard akoestische situatie [dB]	Reductiepunten	Streefwaarde [dB]	N03333m	N34443m	N35443m	N45443m	N35543m						Toekomst met geadviseerde maatregel(en) [dB]
Goopad 19	2266CA	21573	7.5		58	58	3000	55	*56*	55	55	55	54						55
Gravin Juliana van Stolberglaan 1	2263AA	27848	13.5		51	51	1000	51	51	51	51	51	51						51
Gravin Juliana van Stolberglaan 1	2263AA	27792	13.5		51	51	1000	51	51	51	51	51	51						51
Gravin Juliana van Stolberglaan 1	2263AA	27792	10.5		51	51	5000	51	51	51	51	51	51						51
Gravin Juliana van Stolberglaan 1	2263AA	27848	10.5		51	51	1000	51	51	51	51	51	51						51
Gravin Juliana van Stolberglaan 1	2263AA	27792	16.5		51	51	1000	51	51	51	51	51	51						51
Gravin Juliana van Stolberglaan 1	2263AA	27792	10.5		51	51	1000	51	51	51	51	51	51						51
Gravin Juliana van Stolberglaan 1	2263AA	27848	16.5		51	51	1000	51	51	51	51	51	51						51
Gravin Juliana van Stolberglaan 1	2263AA	27792	7.5		51	51	5000	50	50	50	50	50	50						50
Gravin Juliana van Stolberglaan 1	2263AA	27848	10.5		51	51	5000	51	51	51	51	51	51						51
Groen van Prinstererlaan 1	2271EM	16212	7.5		54	54	1900	53	53	53	53	53	53						53
Groen van Prinstererlaan 2	2271EN	16154	7.5		52	53	1600	52	51	51	51	51	51						51
Groen van Prinstererlaan 3	2271EM	16194	7.5		54	54	1900	54	54	54	54	54	54						54
Groen van Prinstererlaan 4	2271EN	16154	7.5		52	53	1600	52	51	51	51	51	51						51
Groen van Prinstererlaan 5	2271EM	16171	10.5		55	56	2400	54	54	54	54	54	54						54
Groen van Prinstererlaan 6	2271EN	16095	7.5		50	51	1000	50	50	50	50	50	50						50
Groen van Prinstererlaan 7	2271EM	16161	10.5		55	56	2400	54	54	54	54	54	54						54
Groen van Prinstererlaan 8	2271EN	16092	10.5		55	57	2700	54	54	54	54	54	54						54
Groen van Prinstererlaan 9	2271EM	16141	10.5		55	56	2400	55	55	55	55	55	55						55
Groen van Prinstererlaan 10	2271EN	16062	7.5		50	51	1000	50	50	50	50	50	50						50
Groen van Prinstererlaan 11	2271EM	16134	10.5		55	56	2400	55	55	55	55	55	55						55
Groen van Prinstererlaan 12	2271EN	16050	7.5		51	52	1300	51	50	50	50	50	50						50
Groen van Prinstererlaan 13	2271EM	16118	10.5		55	56	2400	55	55	55	55	55	55						55
Groen van Prinstererlaan 14	2271EN	16021	7.5		50	51	1000	50	50	50	50	50	50						50
Groen van Prinstererlaan 15	2271EM	16109	10.5		55	56	2400	55	55	55	55	55	55						55
Groen van Prinstererlaan 16	2271EN	16004	7.5		51	51	1000	50	50	50	50	50	50						50
Groen van Prinstererlaan 17	2271EM	16097	10.5		55	56	2400	54	54	54	54	54	54						54
Groen van Prinstererlaan 18	2271EN	15994	7.5		50	51	1000	50	50	50	50	50	50						50
Groen van Prinstererlaan 19	2271EM	16088	10.5		55	56	2400	55	55	55	55	55	55						55
Groen van Prinstererlaan 20	2271EN	15972	7.5		51	52	1300	51	50	51	51	51	51						50
Groen van Prinstererlaan 21	2271EM	16077	7.5		52	53	1600	51	51	51	51	51	51						51
Groen van Prinstererlaan 22	2271EN	15957	7.5		51	52	1300	51	50	50	50	50	50						50
Groen van Prinstererlaan 23	2271EM	16067	7.5		51	52	1300	50	50	50	50	50	50						50
Groen van Prinstererlaan 24	2271EN	15939	7.5		51	52	1300	51	51	51	51	51	51						51
Groen van Prinstererlaan 25	2271EM	16055	10.5		55	56	2400	54	54	54	54	54	54						54
Groen van Prinstererlaan 26	2271EN	15924	7.5		51	51	1000	50	50	50	50	50	50						50
Groen van Prinstererlaan 27	2271EM	16037	10.5		55	56	2400	55	55	55	55	55	55						55
Groen van Prinstererlaan 29	2271EM	16022	7.5		51	52	1300	51	51	51	51	51	51						51
Groen van Prinstererlaan 29 A	2271EM	16006	7.5		51	52	1300	51	51	51	51	51	51						51
Groen van Prinstererlaan 29 B	2271EM	15999	7.5		51	52	1300	51	51	51	51	51	51						51
Groen van Prinstererlaan 30	2271EN	15883	10.5		54	55	2100	54	54	54	54	54	54						54
Groen van Prinstererlaan 31	2271EM	15987	7.5		51	51	1000	51	51	51	51	51	51						51
Groen van Prinstererlaan 32	2271EN	15868	10.5		54	55	2100	54	54	54	54	54	54						54
Groen van Prinstererlaan 33	2271EM	15973	7.5		50	50	0	50	49	49	49	49	49						49
Groen van Prinstererlaan 34	2271EN	15857	10.5		54	55	2100	54	54	54	54	54	54						54
Groen van Prinstererlaan 35	2271EM	15963	10.5		54	55	2100	53	53	53	53	53	53						53
Groen van Prinstererlaan 36	2271EN	15838	10.5		54	55	2100	54	54	54	54	54	54						54
Groen van Prinstererlaan 37	2271EM	15949	7.5		51	52	1300	51	51	51	51	51	51						51
Groen van Prinstererlaan 38	2271EN	15826	10.5		54	54	1900	54	53	53	53	53	53						53
Groen van Prinstererlaan 39	2271EM	15918	7.5		50	50	0	50	50	50	50	50	50						50
Groen van Prinstererlaan 41	2271EM	15918	7.5		50	50	0	50	50	50	50	50	50						50
Groen van Prinstererlaan 43	2271EM	15895	7.5		50	51	1000	50	50	50	50	50	50						50

Gemeente: Leidschendam-Voorburg

Adres en postcode		ID Rekenmodel	Hoogte	Sanering (AIBIC)	Geluidsbelasting zonder aanvullende maatregelen [dB]	Geluidsbelasting standaard akoestische situatie [dB]	Reductiepunten	Streefwaarde [dB]	N03333m	N34443m	N35443m	N45443m	N35543m						Toekomst met geadviseerde maatregel(en) [dB]
Haasburgstraat 2	2272XZ	19167	10.5		51	52	1300	50	49	49	49	49	49						49
Haasburgstraat 4	2272XZ	19167	10.5		51	52	1300	50	49	49	49	49	49						49
Haasburgstraat 6	2272XZ	19167	10.5		51	52	1300	50	49	49	49	49	49						49
Haasburgstraat 8	2272XZ	19167	10.5		51	52	1300	50	49	49	49	49	49						49
Haasburgstraat 10	2272XZ	19167	10.5		51	52	1300	50	49	49	49	49	49						49
Hannie Schaftstraat 1	2264DN	20737	7.5		50	50	0	50	47	47	47	47	47						47
Hannie Schaftstraat 3	2264DN	20737	7.5		50	50	0	50	47	47	47	47	47						47
Helling 1	2265BH	21289	7.5		54	54	1900	50	*51*	50	50	50	49						50
Helling 2	2265BH	21310	7.5		54	54	1900	50	*51*	50	50	50	49						50
Helling 2	2265BH	21359	7.5		54	54	1900	51	51	50	50	50	50						50
Helling 3	2265BH	21365	7.5		54	54	1900	51	51	50	50	50	50						50
Helling 4	2265BH	21331	7.5		55	55	2100	51	51	51	51	51	50						51
Helling 5	2265BH	21401	7.5		55	55	2100	51	51	51	51	51	50						51
Helling 6	2265BH	21430	7.5		55	55	2100	52	52	51	51	51	51						51
Helling 7	2265BH	21443	7.5		54	54	1900	51	51	51	51	51	50						51
Helling 8	2265BH	21419	7.5		55	55	2100	52	52	51	51	51	51						51
Helling 9	2265BH	21481	7.5		55	55	2100	52	52	51	51	51	51						51
Helling 9	2265BH	21440	7.5		55	55	2100	51	*52*	51	51	51	51						51
Helling 10	2265BH	21453	7.5		55	56	2400	52	52	51	51	51	51						51
Helling 11	2265BH	21473	7.5		56	56	2400	52	52	51	51	51	51						51
Helling 12	2265BH	21500	7.5		56	56	2400	52	*53*	52	52	52	51						52
Helling 13	2265BH	21524	7.5		55	55	2100	52	52	51	51	51	51						51
Helling 14	2265BH	21561	7.5		56	56	2400	52	52	51	51	51	51						51
Helling 15	2265BH	21619	7.5		56	56	2400	52	*53*	52	52	52	51						52
Helling 16	2265BH	21637	7.5		56	56	2400	52	*53*	52	52	52	51						52
Hendrikus Vullinghsstraat 3	2264DX	20737	7.5		50	50	0	50	47	47	47	47	47						47
Herberg 1	2264KN	26297	7.5		51	51	1000	50	50	50	50	50	50						50
Herberg 3	2264KN	26304	7.5		51	51	1000	50	50	50	50	50	50						50
Herberg 5	2264KN	26317	7.5		51	51	1000	50	50	50	50	50	50						50
Herberg 7	2264KN	26326	7.5		51	51	1000	50	50	49	49	49	49						49
Herberg 9	2264KN	26336	7.5		50	50	0	50	49	49	49	49	49						49
Herberg 12	2264KT	26183	7.5		53	53	1600	52	52	51	51	51	51						51
Herberg 13	2264KN	26451	7.5		52	52	1300	50	50	50	50	50	50						50
Herberg 15	2264KN	26456	7.5		52	52	1300	50	50	50	50	50	50						50
Herberg 17	2264KN	26467	7.5		51	51	1000	50	50	49	49	49	49						49
Herberg 21	2264KN	26602	7.5		52	52	1300	51	51	51	51	51	51						51
Herberg 23	2264KN	26608	7.5		51	51	1000	51	51	51	51	51	51						51
Herberg 24	2264KT	25712	7.5		50	50	0	50	48	47	47	47	47						47
Herberg 25	2264KN	26614	7.5		52	52	1300	51	51	51	51	51	51						51
Herberg 25	2264KN	26552	7.5		52	52	1300	51	51	51	51	51	51						51
Herberg 26	2264KT	25663	7.5		50	50	0	50	48	48	48	48	48						48
Herberg 27	2264KN	26563	7.5		53	53	1600	52	51	51	51	51	51						51
Herberg 28	2264KT	25626	7.5		50	50	0	50	48	48	48	48	48						48
Herberg 29	2264KN	26570	7.5		52	52	1300	51	51	51	51	51	51						51
Herberg 30	2264KT	25583	7.5		50	50	0	50	48	48	48	48	48						48
Herberg 31	2264KN	26613	7.5		53	53	1600	52	52	52	52	52	52						52
Herberg 32	2264KT	25535	7.5		50	50	0	50	48	48	48	48	48						48
Herberg 33	2264KN	26465	7.5		53	53	1600	52	52	52	52	52	52						52
Herberg 34	2264KT	25493	7.5		50	50	0	50	49	49	49	49	49						49
Herberg 35	2264KN	26428	7.5		53	53	1600	52	52	52	52	52	52						52
Herberg 36	2264KT	25446	7.5		50	50	0	50	49	49	49	49	49						49
Herberg 37	2264KN	26386	7.5		53	53	1600	52	52	52	52	52	52						52

Gemeente: Leidschendam-Voorburg

Adres en postcode		ID Rekenmodel	Hoogte	Sanering (AIBIC)	Geluidsbelasting zonder aanvullende maatregelen [dB]	Geluidsbelasting standaard akoestische situatie [dB]	Reductiepunten	Streefwaarde [dB]	N03333m	N34443m	N35443m	N45443m	N35543m						Toekomst met geadviseerde maatregel(en) [dB]
Herberg 39	2264KN	26348	7.5		53	53	1600	52	52	52	52	52	52						52
Herberg 40	2264KT	25105	7.5		50	50	0	50	49	49	49	49	49						49
Herberg 41	2264KN	26311	7.5		53	53	1600	52	52	52	52	52	52						52
Herberg 42	2264KT	25073	7.5		50	50	0	50	49	49	49	49	49						49
Herberg 43	2264KP	26272	7.5		53	53	1600	52	52	52	52	52	52						52
Herberg 45	2264KP	26229	7.5		53	53	1600	52	52	52	52	52	52						52
Herberg 47	2264KP	26183	7.5		53	53	1600	52	52	51	51	51	51						51
Herberg 49	2264KP	26129	7.5		52	52	1300	51	51	51	51	51	51						51
Herberg 51	2264KP	26087	7.5		52	52	1300	51	51	51	51	51	51						51
Herberg 53	2264KP	26040	7.5		52	52	1300	51	51	50	50	50	50						50
Herberg 55	2264KP	25996	7.5		51	51	1000	50	50	50	50	50	50						50
Herberg 57	2264KP	25949	7.5		50	51	1000	50	50	50	50	50	49						50
Herberg 59	2264KP	25901	7.5		50	50	0	50	49	49	49	49	49						49
Herberg 61	2264KP	25855	7.5		50	50	0	50	49	49	49	49	48						49
Herberg 67	2264KP	25718	7.5		50	50	0	50	48	48	48	48	48						48
Herberg 69	2264KP	25655	7.5		50	50	0	50	48	48	48	48	48						48
Herberg 71	2264KP	25604	7.5		50	50	0	50	48	48	48	48	48						48
Herberg 73	2264KP	25553	7.5		50	50	0	50	49	49	49	49	49						49
Herberg 73	2264KP	25574	7.5		50	50	0	50	48	48	48	48	48						48
Herberg 75	2264KP	25513	7.5		51	51	1000	50	49	49	49	49	49						49
Herberg 76	2264KV	24520	7.5		50	50	0	50	47	46	46	46	46						46
Herberg 77	2264KP	25484	7.5		51	51	1000	50	49	49	49	49	49						49
Herberg 77	2264KP	25469	7.5		51	51	1000	50	50	50	50	50	50						50
Herberg 78	2264KV	24555	7.5		50	50	0	50	47	47	47	47	46						47
Herberg 79	2264KP	25440	7.5		51	51	1000	50	49	49	49	49	49						49
Herberg 80	2264KV	24297	7.5		50	50	0	50	47	47	47	47	47						47
Herberg 81	2264KP	25396	7.5		51	51	1000	50	48	48	48	48	48						48
Herberg 82	2264KV	24283	7.5		50	50	0	50	47	47	47	47	47						47
Herberg 83	2264KP	25287	7.5		51	51	1000	50	50	50	50	50	50						50
Herberg 85	2264KP	25254	7.5		51	51	1000	50	50	50	50	50	50						50
Herberg 87	2264KR	25218	7.5		50	50	0	50	49	49	49	49	49						49
Herberg 89	2264KR	25186	7.5		50	50	0	50	49	49	49	49	49						49
Herberg 91	2264KR	25148	7.5		50	50	0	50	49	48	48	48	48						48
Herberg 93	2264KR	25117	7.5		50	50	0	50	49	49	49	49	49						49
Herberg 95	2264KR	25086	7.5		50	50	0	50	49	49	49	49	49						49
Herberg 97	2264KR	25054	7.5		51	51	1000	50	49	49	49	49	49						49
Herberg 99	2264KR	25006	7.5		50	50	0	50	49	49	49	49	49						49
Herberg 101	2264KR	24970	7.5		50	50	0	50	49	49	49	49	49						49
Herberg 103	2264KR	24939	7.5		50	50	0	50	49	49	49	49	49						49
Herberg 105	2264KR	24930	7.5		50	50	0	50	49	49	49	49	49						49
Herberg 107	2264KR	24814	7.5		50	50	0	50	48	48	48	48	48						48
Herberg 115	2264KS	24671	7.5		51	51	1000	50	48	47	47	47	47						47
Herberg 117	2264KS	24645	7.5		50	50	0	50	48	47	47	47	47						47
Herberg 119	2264KS	24616	7.5		51	51	1000	50	47	47	47	47	47						47
Herberg 121	2264KS	24606	7.5		50	50	0	50	49	49	49	49	49						49
Herberg 123	2264KS	24475	7.5		51	51	1000	50	49	49	49	49	49						49
Herberg 125	2264KS	24460	7.5		50	50	0	50	48	48	48	48	48						48
Herberg 129	2264KS	24405	7.5		51	51	1000	50	48	48	48	48	48						48
Herberg 131	2264KS	24384	7.5		51	51	1000	50	49	49	49	49	49						49
Herberg 133	2264KS	24346	7.5		51	51	1000	50	49	49	49	49	49						49
Herberg 135	2264KS	24305	7.5		50	50	0	50	49	49	49	49	49						49
Herberg 137	2264KS	24216	7.5		51	51	1000	50	50	50	50	50	50						50

Gemeente: Leidschendam-Voorburg

Adres en postcode		ID Rekenmodel	Hoogte	Sanering (AIBIC)	Geluidsbelasting zonder aanvullende maatregelen [dB]	Geluidsbelasting standaard akoestische situatie [dB]	Reductiepunten	Streefwaarde [dB]	N03333m	N34443m	N35443m	N45443m	N35543m						Toekomst met geadviseerde maatregel(en) [dB]
Herberg 139	2264KS	24241	7.5		50	50	0	50	49	49	49	49	49						49
Herberg 141	2264KS	24211	7.5		50	50	0	50	49	49	49	49	49						49
Herberg 143	2264KS	24199	7.5		50	50	0	50	49	49	49	49	49						49
Herberg 145	2264KS	24152	7.5		50	50	0	50	49	49	49	49	49						49
Herberg 147	2264KS	24067	7.5		50	50	0	50	49	49	49	49	49						49
Herberg 147	2264KS	24142	7.5		50	50	0	50	49	49	49	49	49						49
Hogeland 1	2264JX	26977	7.5		53	53	1600	52	52	52	52	52	52						52
Hogeland 2	2264JZ	27311	7.5		53	53	1600	51	51	51	51	51	51						51
Hogeland 3	2264JX	26911	7.5		53	53	1600	52	52	52	52	52	52						52
Hogeland 3	2264JX	26983	7.5		53	53	1600	53	53	53	53	53	52						53
Hogeland 4	2264JZ	27311	7.5		53	53	1600	51	51	51	51	51	51						51
Hogeland 5	2264JX	26965	7.5		52	52	1300	51	51	51	51	51	51						51
Hogeland 6	2264JZ	27253	7.5		52	52	1300	51	51	51	51	51	51						51
Hogeland 7	2264JX	26867	7.5		53	53	1600	52	52	52	52	52	52						52
Hogeland 8	2264JZ	27235	7.5		52	52	1300	51	51	51	51	51	51						51
Hogeland 9	2264JX	26850	7.5		53	53	1600	52	52	52	52	52	52						52
Hogeland 10	2264JZ	27235	7.5		52	52	1300	51	51	51	51	51	51						51
Hogeland 11	2264JX	26774	7.5		53	53	1600	52	52	52	52	52	52						52
Hogeland 13	2264JX	26764	7.5		51	51	1000	50	50	50	50	50	50						50
Hogeland 14	2264JZ	27178	7.5		53	53	1600	52	52	52	52	52	52						52
Hogeland 15	2264JX	26736	7.5		51	51	1000	50	50	50	50	50	50						50
Hogeland 16	2264JZ	27159	7.5		53	53	1600	52	52	51	52	52	52						52
Hogeland 17	2264JX	26716	7.5		52	52	1300	51	51	51	51	51	51						51
Hogeland 18	2264JZ	27137	7.5		53	53	1600	52	52	52	52	52	52						52
Hogeland 19	2264JX	26681	7.5		52	52	1300	50	50	50	50	50	50						50
Hogeland 21	2264JX	26664	7.5		53	53	1600	52	52	52	52	52	52						52
Hogeland 23	2264JX	26711	7.5		52	52	1300	51	51	51	51	51	51						51
Hogeland 24	2264JZ	27049	7.5		53	53	1600	52	51	51	51	51	51						51
Hogeland 25	2264JX	26700	7.5		51	51	1000	51	50	50	50	50	50						50
Hogeland 26	2264JZ	27069	4.5		50	50	0	50	49	49	49	49	49						49
Hogeland 27	2264JX	26575	7.5		52	52	1300	51	51	51	51	51	51						51
Hogeland 28	2264JZ	27088	7.5		53	53	1600	52	52	51	51	51	51						52
Hogeland 29	2264JX	26554	7.5		52	52	1300	51	51	51	51	51	51						51
Hogeland 30	2264JZ	27111	7.5		53	53	1600	51	51	51	51	51	51						51
Hogeland 30	2264JZ	27140	7.5		53	53	1600	51	51	51	51	51	51						51
Hogeland 32	2264JZ	27005	7.5		54	54	1900	53	53	52	52	52	52						52
Hogeland 34	2264JZ	26957	7.5		53	53	1600	52	52	52	52	52	52						52
Hogeland 36	2264JZ	26938	7.5		53	53	1600	53	52	52	52	52	52						52
Hogeland 38	2264JZ	26915	7.5		53	53	1600	53	53	53	52	53	52						53
Hogeland 40	2264JZ	26892	7.5		53	53	1600	52	52	52	52	52	52						52
Hogeland 42	2264JZ	26868	7.5		53	53	1600	52	52	52	52	52	52						52
Hogeland 44	2264JZ	26844	7.5		52	52	1300	52	52	52	52	52	52						52
Hogeland 46	2264JZ	26815	7.5		52	52	1300	51	51	51	51	51	51						51
Hoogheemraadplein 1	2265VR	22315	10.5		50	50	0	50	48	48	48	48	48						48
Hoogheemraadplein 2	2265VR	22315	10.5		50	50	0	50	48	48	48	48	48						48
Hoogheemraadplein 3	2265VR	22315	10.5		50	50	0	50	48	48	48	48	48						48
Hoogheemraadplein 4	2265VR	22315	10.5		50	50	0	50	48	48	48	48	48						48
Hoogheemraadplein 5	2265VR	22315	10.5		50	50	0	50	48	48	48	48	48						48
Hoogheemraadplein 7	2265VR	22329	16.5		53	53	1600	51	51	50	50	50	50						50
Hoogheemraadplein 8	2265VR	22329	16.5		53	53	1600	51	51	50	50	50	50						50
Hoogheemraadplein 9	2265VR	22329	16.5		53	53	1600	51	51	50	50	50	50						50
Hoogheemraadplein 10	2265VR	22329	16.5		53	53	1600	51	51	50	50	50	50						50

Gemeente: Leidschendam-Voorburg

Adres en postcode		ID Rekenmodel	Hoogte	Sanering (AIBIC)	Geluidsbelasting zonder aanvullende maatregelen [dB]	Geluidsbelasting standaard akoestische situatie [dB]	Reductiepunten	Streefwaarde [dB]	N03333m	N34443m	N35443m	N45443m	N35543m						Toekomst met geadviseerde maatregel(en) [dB]
Hoogheemraadplein 11	2265VR	22329	16.5		53	53	1600	51	51	50	50	50	50						50
Hoogheemraadplein 12	2265VR	22329	16.5		53	53	1600	51	51	50	50	50	50						50
Hoogheemraadplein 13	2265VR	22329	16.5		53	53	1600	51	51	50	50	50	50						50
Hoogheemraadplein 14	2265VR	22329	16.5		53	53	1600	51	51	50	50	50	50						50
Hooikamp 2	2264JT	27225	7.5		52	52	1300	51	51	51	51	51	51						51
Hooikamp 4	2264JT	27180	7.5		53	53	1600	52	52	52	52	52	52						52
Hooikamp 6	2264JT	27171	7.5		53	53	1600	52	52	52	52	52	52						52
Hooikamp 8	2264JT	27134	7.5		53	53	1600	51	51	51	51	51	51						51
Hooikamp 10	2264JT	27126	7.5		53	53	1600	51	51	51	51	51	51						51
Hooikamp 12	2264JT	27026	7.5		53	53	1600	51	51	50	50	50	50						50
Hooikamp 14	2264JT	27012	7.5		53	53	1600	51	51	51	51	51	51						51
Hooikamp 16	2264JT	26984	7.5		53	53	1600	51	51	51	51	51	50						51
Hooikamp 17	2264JR	26833	7.5		52	52	1300	51	50	50	50	50	50						50
Hooikamp 18	2264JT	26967	7.5		53	53	1600	51	51	51	51	51	51						51
Hooikamp 19	2264JR	26833	7.5		52	52	1300	51	50	50	50	50	50						50
Hooikamp 20	2264JT	26937	7.5		53	53	1600	51	51	51	51	51	51						51
Hooikamp 22	2264JT	26926	7.5		53	53	1600	51	51	50	50	50	50						50
Hooikamp 24	2264JT	26888	7.5		53	53	1600	51	50	50	50	50	50						50
Hooikamp 26	2264JT	26878	7.5		53	53	1600	51	51	51	51	51	51						51
Hooikamp 28	2264JT	26833	7.5		52	52	1300	51	50	50	50	50	50						50
Hooikamp 29	2264JR	26512	7.5		52	52	1300	50	50	50	50	50	50						50
Hooikamp 30	2264JT	26822	7.5		52	52	1300	51	50	50	50	50	50						50
Hooikamp 31	2264JR	26512	7.5		52	52	1300	50	50	50	50	50	50						50
Hooikamp 32	2264JT	26782	7.5		52	52	1300	51	50	50	50	50	50						50
Hooikamp 33	2264JR	26512	7.5		52	52	1300	50	50	50	50	50	50						50
Hooikamp 34	2264JT	26765	7.5		52	52	1300	51	50	50	50	50	50						50
Hooikamp 35	2264JR	26512	7.5		52	52	1300	50	50	50	50	50	50						50
Hooikamp 37	2264JR	26512	7.5		52	52	1300	50	50	50	50	50	50						50
Hooikamp 39	2264JR	26512	7.5		52	52	1300	50	50	50	50	50	50						50
Hooikamp 41	2264JR	26492	7.5		52	52	1300	51	51	51	51	51	51						51
Hooikamp 42	2264JT	26802	7.5		50	50	0	50	49	49	49	49	49						49
Hooikamp 43	2264JS	26443	7.5		52	52	1300	51	51	51	51	51	51						51
Hooikamp 44	2264JT	26770	7.5		50	50	0	50	49	49	49	49	49						49
Hooikamp 45	2264JS	26415	7.5		52	52	1300	51	51	51	51	51	51						51
Hooikamp 46	2264JT	26750	7.5		50	50	0	50	48	48	48	48	48						48
Hooikamp 47	2264JS	26415	7.5		52	52	1300	51	51	51	51	51	51						51
Hooikamp 48	2264JT	26675	7.5		50	50	0	50	49	49	49	49	49						49
Hooikamp 48	2264JT	26728	7.5		50	50	0	50	47	47	47	47	47						47
Hooikamp 49	2264JS	26415	7.5		52	52	1300	51	51	51	51	51	51						51
Hooikamp 51	2264JS	26415	7.5		52	52	1300	51	51	51	51	51	51						51
Hooikamp 52	2264JV	26679	7.5		51	51	1000	50	50	50	49	50	49						50
Hooikamp 53	2264JS	26415	7.5		52	52	1300	51	51	51	51	51	51						51
Hooikamp 54	2264JV	26652	7.5		51	51	1000	50	50	49	49	49	49						49
Hooikamp 56	2264JV	26620	7.5		51	51	1000	50	50	50	50	50	50						50
Hooikamp 58	2264JV	26598	7.5		51	51	1000	50	49	49	49	49	49						49
Hooikamp 60	2264JV	26572	7.5		51	51	1000	50	50	49	49	49	49						49
Hooikamp 61	2264JS	26016	7.5		52	52	1300	51	51	51	51	51	51						51
Hooikamp 62	2264JV	26547	7.5		51	51	1000	50	50	50	50	50	50						50
Hooikamp 63	2264JS	26004	7.5		51	51	1000	51	51	51	51	51	51						51
Hooikamp 64	2264JV	26506	7.5		51	51	1000	50	50	50	50	50	50						50
Hooikamp 65	2264JS	26004	7.5		51	51	1000	51	51	51	51	51	51						51
Hooikamp 66	2264JV	26484	7.5		51	51	1000	50	50	50	50	50	50						50

Gemeente: Leidschendam-Voorburg

Adres en postcode		ID Rekenmodel	Hoogte	Sanering (AIBIC)	Geluidsbelasting zonder aanvullende maatregelen [dB]	Geluidsbelasting standaard akoestische situatie [dB]	Reductiepunten	Streefwaarde [dB]	N03333m	N34443m	N35443m	N45443m	N35543m						Toekomst met geadviseerde maatregel(en) [dB]
Hooikamp 67	2264JS	26004	7.5		51	51	1000	51	51	51	51	51	51						51
Hooikamp 68	2264JV	26458	7.5		51	51	1000	50	50	50	50	50	50						50
Hooikamp 69	2264JS	26074	7.5		51	51	1000	51	51	51	51	51	51						51
Hooikamp 70	2264JV	26436	7.5		51	51	1000	50	50	50	50	50	50						50
Hooikamp 71	2264JS	26074	7.5		51	51	1000	51	51	51	51	51	51						51
Hooikamp 72	2264JV	26407	7.5		50	50	0	50	49	49	49	49	49						49
Hooikamp 73	2264JS	26074	7.5		51	51	1000	51	51	51	51	51	51						51
Hooikamp 74	2264JV	26376	7.5		50	50	0	50	49	49	49	49	49						49
Hooikamp 78	2264JV	26286	7.5		51	51	1000	50	48	48	48	48	48						48
Hooikamp 80	2264JV	26251	7.5		51	51	1000	50	49	49	49	49	49						49
Hooikamp 82	2264JV	26220	7.5		51	51	1000	50	49	49	49	49	49						49
Hooikamp 84	2264JV	26193	7.5		51	51	1000	50	50	50	50	50	49						50
Hooikamp 86	2264JV	26156	7.5		52	52	1300	50	50	50	50	50	50						50
Hooikamp 88	2264JV	26126	7.5		52	52	1300	51	50	50	50	50	50						50
Hooikamp 90	2264JV	26100	7.5		52	52	1300	51	51	51	51	51	51						51
Hooikamp 92	2264JV	26068	7.5		52	52	1300	51	51	51	51	51	51						51
Hooikamp 94	2264JV	26035	7.5		52	52	1300	51	51	51	51	51	51						51
Hooikamp 96	2264JV	26016	7.5		52	52	1300	51	51	51	51	51	51						51
Hooikamp 98	2264JV	25986	7.5		52	52	1300	51	51	51	51	51	51						51
Hooikamp 100	2264JV	25956	7.5		51	51	1000	51	51	51	51	51	50						51
Hooikamp 102	2264JV	25922	7.5		51	51	1000	50	50	50	50	50	50						50
Hooikamp 104	2264JV	25887	7.5		51	51	1000	50	50	50	50	50	50						50
Hooikamp 106	2264JW	25709	7.5		50	50	0	50	48	48	48	48	48						48
Hooikamp 108	2264JW	25709	7.5		50	50	0	50	48	48	48	48	48						48
Hooikamp 110	2264JW	25758	7.5		50	50	0	50	47	47	47	47	47						47
Hooikamp 112	2264JW	25912	7.5		51	51	1000	50	50	50	50	50	50						50
Hooikamp 114	2264JW	25932	7.5		51	51	1000	50	50	50	50	50	50						50
Hooikamp 116	2264JW	25984	7.5		51	51	1000	51	51	51	51	51	51						51
Hooikamp 118	2264JW	26004	7.5		51	51	1000	51	51	51	51	51	51						51
Hooikamp 120	2264JW	26050	7.5		51	51	1000	51	51	51	51	51	51						51
Hooikamp 122	2264JW	26074	7.5		51	51	1000	51	51	51	51	51	51						51
Hooikamp 124	2264JW	26003	7.5		51	51	1000	50	49	48	48	48	48						48
Hooikamp 126	2264JW	26107	7.5		51	51	1000	50	50	50	50	50	50						50
Hooikamp 128	2264JW	26144	7.5		51	51	1000	50	50	50	50	50	50						50
Hooikamp 130	2264JW	26179	7.5		51	51	1000	50	50	50	50	50	50						50
Hooikamp 132	2264JW	26215	7.5		51	51	1000	50	50	50	50	50	50						50
Hooikamp 136	2264JW	26213	7.5		51	51	1000	50	50	50	50	50	50						50
Hooikamp 138	2264JW	26360	7.5		52	52	1300	51	51	51	51	51	51						51
Hooikamp 140	2264JW	26402	7.5		52	52	1300	51	51	51	51	51	51						51
Hooikamp 142	2264JW	26419	7.5		52	52	1300	51	51	51	51	51	51						51
Hooikamp 144	2264JW	26372	7.5		51	51	1000	50	50	49	49	49	49						49
Hooikamp 146	2264JW	26442	7.5		52	52	1300	51	50	50	50	50	50						50
Houtwerf 1	2265VD	23333	4.5		55	55	2100	51	51	50	50	50	50						50
Houtwerf 1	2265VD	23353	4.5		55	55	2100	51	50	50	50	50	50						50
Houtwerf 2	2265VG	23184	4.5		50	50	0	50	46	46	46	46	46						46
Houtwerf 3	2265VD	23353	4.5		55	55	2100	51	50	50	50	50	50						50
Houtwerf 3	2265VD	23333	4.5		55	55	2100	51	51	50	50	50	50						50
Houtwerf 4	2265VG	23184	4.5		50	50	0	50	46	46	46	46	46						46
Houtwerf 5	2265VD	23333	4.5		55	55	2100	51	51	50	50	50	50						50
Houtwerf 5	2265VD	23353	4.5		55	55	2100	51	50	50	50	50	50						50
Houtwerf 6	2265VG	23184	4.5		50	50	0	50	46	46	46	46	46						46
Houtwerf 7	2265VD	23333	7.5		58	58	3000	53	52	52	52	52	52						52

Gemeente: Leidschendam-Voorburg

Adres en postcode		ID Rekenmodel	Hoogte	Sanering (AIBIC)	Geluidsbelasting zonder aanvullende maatregelen [dB]	Geluidsbelasting standaard akoestische situatie [dB]	Reductiepunten	Streefwaarde [dB]	N03333m	N34443m	N35443m	N45443m	N35543m						Toekomst met geadviseerde maatregel(en) [dB]
Houtwerf 7	2265VD	23353	7.5		58	58	3000	53	52	52	52	52	52						52
Houtwerf 8	2265VG	23184	7.5		52	52	1300	50	48	48	48	48	48						48
Houtwerf 9	2265VD	23333	7.5		58	58	3000	53	52	52	52	52	52						52
Houtwerf 9	2265VD	23353	7.5		58	58	3000	53	52	52	52	52	52						52
Houtwerf 11	2265VD	23333	7.5		58	58	3000	53	52	52	52	52	52						52
Houtwerf 11	2265VD	23353	7.5		58	58	3000	53	52	52	52	52	52						52
Houtwerf 13	2265VD	23333	7.5		58	58	3000	53	52	52	52	52	52						52
Houtwerf 13	2265VD	23353	7.5		58	58	3000	53	52	52	52	52	52						52
Houtwerf 15	2265VD	23353	10.5		58	58	3000	53	53	52	52	52	52						52
Houtwerf 15	2265VD	23333	10.5		58	58	3000	53	53	53	53	53	52						53
Houtwerf 16	2265VG	23121	4.5		51	51	1000	50	44	43	43	43	43						43
Houtwerf 17	2265VD	23353	10.5		58	58	3000	53	53	52	52	52	52						52
Houtwerf 17	2265VD	23333	10.5		58	58	3000	53	53	53	53	53	52						53
Houtwerf 19	2265VD	23353	10.5		58	58	3000	53	53	52	52	52	52						52
Houtwerf 19	2265VD	23333	10.5		58	58	3000	53	53	53	53	53	52						53
Houtwerf 21	2265VD	23353	13.5		58	58	3000	54	53	52	52	52	52						52
Houtwerf 21	2265VD	23333	13.5		58	58	3000	54	53	53	53	53	53						53
Houtwerf 23	2265VD	23353	13.5		58	58	3000	54	53	52	52	52	52						52
Houtwerf 23	2265VD	23333	13.5		58	58	3000	54	53	53	53	53	53						53
Houtwerf 25	2265VD	23353	13.5		58	58	3000	54	53	52	52	52	52						52
Houtwerf 25	2265VD	23333	13.5		58	58	3000	54	53	53	53	53	53						53
Houtwerf 26	2265VG	23184	7.5		52	52	1300	50	48	48	48	48	48						48
Houtwerf 27	2265VD	23333	13.5		58	58	3000	54	53	53	53	53	53						53
Houtwerf 27	2265VD	23353	13.5		58	58	3000	54	53	52	52	52	52						52
Houtwerf 28	2265VG	23184	7.5		52	52	1300	50	48	48	48	48	48						48
Houtwerf 29	2265VD	23241	4.5		55	55	2100	52	51	51	51	51	51						51
Houtwerf 29	2265VD	23256	4.5		55	55	2100	51	50	50	50	50	50						50
Houtwerf 30	2265VG	23184	10.5		53	53	1600	50	49	49	49	49	49						49
Houtwerf 31	2265VD	23241	4.5		55	55	2100	52	51	51	51	51	51						51
Houtwerf 31	2265VD	23256	4.5		55	55	2100	51	50	50	50	50	50						50
Houtwerf 32	2265VG	23184	10.5		53	53	1600	50	49	49	49	49	49						49
Houtwerf 33	2265VD	23241	4.5		55	55	2100	52	51	51	51	51	51						51
Houtwerf 33	2265VD	23256	4.5		55	55	2100	51	50	50	50	50	50						50
Houtwerf 34	2265VG	23184	10.5		53	53	1600	50	49	49	49	49	49						49
Houtwerf 35	2265VD	23256	7.5		58	58	3000	52	52	51	51	51	51						51
Houtwerf 35	2265VD	23241	7.5		58	58	3000	53	53	52	52	52	52						52
Houtwerf 36	2265VG	23184	10.5		53	53	1600	50	49	49	49	49	49						49
Houtwerf 37	2265VD	23241	7.5		58	58	3000	53	53	52	52	52	52						52
Houtwerf 37	2265VD	23256	7.5		58	58	3000	52	52	51	51	51	51						51
Houtwerf 38	2265VG	23174	10.5		51	51	1000	50	47	47	47	47	47						47
Houtwerf 39	2265VD	23241	7.5		58	58	3000	53	53	52	52	52	52						52
Houtwerf 39	2265VD	23256	7.5		58	58	3000	52	52	51	51	51	51						51
Houtwerf 41	2265VD	23241	7.5		58	58	3000	53	53	52	52	52	52						52
Houtwerf 41	2265VD	23256	7.5		58	58	3000	52	52	51	51	51	51						51
Houtwerf 43	2265VD	23256	10.5		58	58	3000	53	52	52	52	52	51						52
Houtwerf 43	2265VD	23241	10.5		58	58	3000	54	53	53	53	53	53						53
Houtwerf 44	2265VG	23121	4.5		51	51	1000	50	44	43	43	43	43						43
Houtwerf 45	2265VD	23241	10.5		58	58	3000	54	53	53	53	53	53						53
Houtwerf 45	2265VD	23256	10.5		58	58	3000	53	52	52	52	52	51						52
Houtwerf 47	2265VD	23256	10.5		58	58	3000	53	52	52	52	52	51						52
Houtwerf 47	2265VD	23241	10.5		58	58	3000	54	53	53	53	53	53						53
Houtwerf 49	2265VD	23241	13.5		59	59	3300	54	53	53	53	53	53						53

Gemeente: Leidschendam-Voorburg

Adres en postcode		ID Rekenmodel	Hoogte	Sanering (AIBIC)	Geluidsbelasting zonder aanvullende maatregelen [dB]	Geluidsbelasting standaard akoestische situatie [dB]	Reductiepunten	Streefwaarde [dB]	N03333m	N34443m	N35443m	N45443m	N35543m						Toekomst met geadviseerde maatregel(en) [dB]
Houtwerf 51	2265VD	23241	13.5		59	59	3300	54	53	53	53	53	53						53
Houtwerf 53	2265VE	23241	13.5		59	59	3300	54	53	53	53	53	53						53
Houtwerf 55	2265VE	23241	13.5		59	59	3300	54	53	53	53	53	53						53
Houtwerf 57	2265VE	23194	4.5		55	55	2100	51	51	51	51	51	50						51
Houtwerf 59	2265VE	23194	4.5		55	55	2100	51	51	51	51	51	50						51
Houtwerf 61	2265VE	23194	4.5		55	55	2100	51	51	51	51	51	50						51
Houtwerf 63	2265VE	23194	4.5		55	55	2100	51	51	51	51	51	50						51
Houtwerf 65	2265VE	23194	4.5		55	55	2100	51	51	51	51	51	50						51
Houtwerf 67	2265VE	23194	4.5		55	55	2100	51	51	51	51	51	50						51
Houtwerf 69	2265VE	23194	4.5		55	55	2100	51	51	51	51	51	50						51
Houtwerf 71	2265VE	23194	7.5		58	58	3000	53	53	52	52	52	52						52
Houtwerf 73	2265VE	23194	7.5		58	58	3000	53	53	52	52	52	52						52
Houtwerf 75	2265VE	23194	7.5		58	58	3000	53	53	52	52	52	52						52
Houtwerf 77	2265VE	23194	7.5		58	58	3000	53	53	52	52	52	52						52
Houtwerf 79	2265VE	23194	7.5		58	58	3000	53	53	52	52	52	52						52
Houtwerf 81	2265VE	23194	7.5		58	58	3000	53	53	52	52	52	52						52
Houtwerf 83	2265VE	23194	7.5		58	58	3000	53	53	52	52	52	52						52
Houtwerf 85	2265VE	23103	10.5		58	58	3000	54	54	53	53	53	52						53
Houtwerf 85	2265VE	23194	10.5		58	58	3000	54	53	53	53	53	52						53
Houtwerf 87	2265VE	23103	10.5		58	58	3000	54	54	53	53	53	52						53
Houtwerf 87	2265VE	23194	10.5		58	58	3000	54	53	53	53	53	52						53
Houtwerf 89	2265VE	23103	10.5		58	58	3000	54	54	53	53	53	52						53
Houtwerf 89	2265VE	23194	10.5		58	58	3000	54	53	53	53	53	52						53
Houtwerf 91	2265VE	23194	10.5		58	58	3000	54	53	53	53	53	52						53
Houtwerf 91	2265VE	23103	10.5		58	58	3000	54	54	53	53	53	52						53
Houtwerf 93	2265VE	23194	10.5		58	58	3000	54	53	53	53	53	52						53
Houtwerf 93	2265VE	23103	10.5		58	58	3000	54	54	53	53	53	52						53
Houtwerf 95	2265VE	23103	10.5		58	58	3000	54	54	53	53	53	52						53
Houtwerf 95	2265VE	23194	10.5		58	58	3000	54	53	53	53	53	52						53
Houtwerf 97	2265VE	23103	10.5		58	58	3000	54	54	53	53	53	52						53
Houtwerf 97	2265VE	23194	10.5		58	58	3000	54	53	53	53	53	52						53
Houtwerf 99	2265VE	23194	13.5		59	59	3300	54	54	53	53	53	52						53
Houtwerf 101	2265VE	23194	13.5		59	59	3300	54	54	53	53	53	52						53
Houtwerf 103	2265VE	23194	13.5		59	59	3300	54	54	53	53	53	52						53
Houtwerf 105	2265VE	23194	13.5		59	59	3300	54	54	53	53	53	52						53
Houtwerf 107	2265VE	23194	13.5		59	59	3300	54	54	53	53	53	52						53
Houtwerf 109	2265VE	23194	13.5		59	59	3300	54	54	53	53	53	52						53
Houtwerf 111	2265VE	23194	13.5		59	59	3300	54	54	53	53	53	52						53
Hoveniersingel 2	2265GE	22760	7.5		52	52	1300	50	49	49	49	49	49						49
Hoveniersingel 4	2265GE	22795	7.5		52	52	1300	50	48	48	48	48	48						48
Hoveniersingel 6	2265GE	22795	7.5		52	52	1300	50	48	48	48	48	48						48
Hoveniersingel 8	2265GE	22795	7.5		52	52	1300	50	48	48	48	48	48						48
Hoveniersingel 10	2265GE	22808	7.5		52	52	1300	50	48	48	47	48	47						48
Hoveniersingel 12	2265GE	22823	7.5		51	52	1300	50	47	47	47	47	47						47
Hoveniersingel 14	2265GE	22838	7.5		52	52	1300	50	48	48	48	48	48						48
J.S. Bachlaan 39	2264VB	21536	13.5		50	50	0	50	48	48	48	48	48						48
J.S. Bachlaan 41	2264VB	21536	13.5		50	50	0	50	48	48	48	48	48						48
J.S. Bachlaan 43	2264VB	21536	13.5		50	50	0	50	48	48	48	48	48						48
J.S. Bachlaan 45	2264VB	21536	13.5		50	50	0	50	48	48	48	48	48						48
J.S. Bachlaan 47	2264VB	21536	13.5		50	50	0	50	48	48	48	48	48						48
J.S. Bachlaan 49	2264VB	21536	13.5		50	50	0	50	48	48	48	48	48						48
Jagersstraat 1	2266AT	22790	10.5		60	60	3600	55	55	54	54	54	53						54

Gemeente: Leidschendam-Voorburg

Adres en postcode		ID Rekenmodel	Hoogte	Sanering (AIBIC)	Geluidsbelasting zonder aanvullende maatregelen [dB]	Geluidsbelasting standaard akoestische situatie [dB]	Reductiepunten	Streefwaarde [dB]	N03333m	N34443m	N35443m	N45443m	N35543m						Toekomst met geadviseerde maatregel(en) [dB]
Jagersstraat 2	2266AT	22831	7.5		58	58	3000	54	54	53	53	53	51						53
Jagersstraat 3	2266AT	22811	10.5		60	60	3600	55	55	54	54	54	53						54
Jagersstraat 4	2266AT	22848	7.5		58	58	3000	54	54	53	53	53	51						53
Jagersstraat 5	2266AT	22826	7.5		57	57	2700	53	53	52	52	52	52						52
Jagersstraat 6	2266AT	22865	7.5		58	58	3000	54	54	53	53	53	51						53
Jagersstraat 7	2266AT	22844	7.5		56	56	2400	53	53	53	53	53	52						52
Jagersstraat 8	2266AT	22891	7.5		58	58	3000	54	54	53	53	53	51						53
Jagersstraat 9	2266AT	22864	7.5		56	56	2400	52	*53*	52	52	52	52						52
Jagersstraat 10	2266AT	22908	7.5		58	58	3000	54	54	53	53	53	52						53
Jagersstraat 11	2266AT	22885	7.5		56	56	2400	52	*53*	52	52	52	52						52
Jagersstraat 12	2266AT	22923	7.5		58	58	3000	54	54	53	53	53	51						53
Jagersstraat 13	2266AT	22904	7.5		56	56	2400	52	*53*	52	52	52	52						52
Jagersstraat 13	2266AT	22868	7.5		56	56	2400	52	52	51	51	51	50						51
Jagersstraat 14	2266AT	22941	7.5		58	58	3000	54	54	53	53	53	51						52
Jan van Galenstraat 1	2266KM	20354	4.5		65	65	5000	61	61	61	60	60	60						60
Jan van Galenstraat 1	2266KM	20354	7.5		65	65	5000	62	62	62	62	62	61						61
Jan van Galenstraat 2	2266KM	20336	7.5		65	65	5000	62	62	61	61	61	61						61
Jan van Galenstraat 3	2266KM	20318	7.5		65	65	5000	62	62	61	61	61	61						61
Jan van Galenstraat 4	2266KM	20310	7.5		65	65	5000	61	*62*	61	61	61	61						61
Jan van Galenstraat 5	2266KM	20300	7.5		65	65	5000	62	62	62	61	61	61						61
Jan van Galenstraat 6	2266KM	20278	7.5		65	65	5000	61	*62*	*62*	61	61	61						61
Jan van Galenstraat 7	2266KM	20262	7.5		65	65	5000	61	*62*	61	61	61	61						61
Jan van Galenstraat 8	2266KM	20250	7.5		65	65	5000	61	*62*	61	61	61	61						61
Jan van Galenstraat 9	2266KM	20236	7.5		65	65	5000	61	*62*	*62*	61	61	61						61
Jan van Galenstraat 10	2266KM	20220	7.5		65	65	5000	62	62	62	62	62	62						62
Johan David Zocherstraat 6	2272SK	19486	4.5		50	50	0	50	47	47	47	47	46						47
Johan David Zocherstraat 22	2272SK	19486	4.5		50	50	0	50	47	47	47	47	46						47
Johan David Zocherstraat 26	2272SK	19486	7.5		53	53	1600	50	50	50	50	50	50						50
Johan David Zocherstraat 28	2272SK	19486	7.5		53	53	1600	50	50	50	50	50	50						50
Johan David Zocherstraat 36	2272SK	19486	7.5		53	53	1600	50	50	50	50	50	50						50
Johan David Zocherstraat 38	2272SK	19486	7.5		53	53	1600	50	50	50	50	50	50						50
Johan David Zocherstraat 42	2272SK	19486	7.5		53	53	1600	50	50	50	50	50	50						50
Johan David Zocherstraat 44	2272SK	19486	7.5		53	53	1600	50	50	50	50	50	50						50
Johan David Zocherstraat 88	2272SL	19486	13.5		54	54	1900	51	51	50	50	50	50						50
Johan David Zocherstraat 92	2272SL	19486	16.5		54	54	1900	51	51	51	51	51	50						51
Johan David Zocherstraat 94	2272SL	19486	16.5		54	54	1900	51	51	51	51	51	50						51
Johan David Zocherstraat 102	2272SL	19486	16.5		54	54	1900	51	51	51	51	51	50						51
Johan David Zocherstraat 120	2272SM	19722	4.5		56	56	2400	54	54	54	54	54	54						54
Johan David Zocherstraat 138	2272SM	19722	7.5		57	57	2700	55	55	55	55	55	55						55
Johan David Zocherstraat 140	2272SM	19722	7.5		57	57	2700	55	55	55	55	55	55						55
Johan David Zocherstraat 162	2272SM	19722	10.5		57	57	2700	56	56	55	55	55	55						55
Johan David Zocherstraat 164	2272SM	19722	10.5		57	57	2700	56	56	55	55	55	55						55
Johan David Zocherstraat 170	2272SN	19722	10.5		57	57	2700	56	56	55	55	55	55						55
Johan David Zocherstraat 174	2272SN	19722	10.5		57	57	2700	56	56	55	55	55	55						55
Johan David Zocherstraat 190	2272SN	29339	19.5		59	59	3300	57	57	57	57	57	57						57
Johan David Zocherstraat 190	2272SN	29339	22.5		59	59	3300	58	57	57	57	57	57						57
Johan David Zocherstraat 208	2272SN	19722	16.5		58	58	3000	56	56	56	56	56	56						56
Johan David Zocherstraat 218	2272SN	19722	16.5		58	58	3000	56	56	56	56	56	56						56
Kapelland 23	2264JA	26829	10.5		51	51	1000	50	50	50	50	50	50						50
Kapelland 47	2264JA	26647	10.5		52	52	1300	51	50	50	50	50	50						50
Kapelland 56	2264HX	25938	10.5		51	51	1000	50	49	49	49	49	49						49
Kapelland 58	2264HX	25938	10.5		51	51	1000	50	49	49	49	49	49						49

Gemeente: Leidschendam-Voorburg

Adres en postcode		ID Rekenmodel	Hoogte	Sanering (AIBIC)	Geluidsbelasting zonder aanvullende maatregelen [dB]	Geluidsbelasting standaard akoestische situatie [dB]	Reductiepunten	Streefwaarde [dB]	N03333m	N34443m	N35443m	N45443m	N35543m						Toekomst met geadviseerde maatregel(en) [dB]
Kapelland 59	2264JA	26519	7.5		50	50	0	50	49	49	49	49	49						49
Kapelland 60	2264HX	25938	10.5		51	51	1000	50	49	49	49	49	49						49
Kapelland 61	2264JA	26519	7.5		50	50	0	50	49	49	49	49	49						49
Kapelland 62	2264HX	25938	10.5		51	51	1000	50	49	49	49	49	49						49
Kapelland 63	2264JA	26519	7.5		50	50	0	50	49	49	49	49	49						49
Kapelland 64	2264HX	25938	10.5		51	51	1000	50	49	49	49	49	49						49
Kapelland 65	2264JA	26519	7.5		50	50	0	50	49	49	49	49	49						49
Kapelland 67	2264JA	26519	7.5		50	50	0	50	49	49	49	49	49						49
Kapelland 69	2264JA	26519	7.5		50	50	0	50	49	49	49	49	49						49
Kapelland 71	2264JA	26519	10.5		52	52	1300	51	51	51	51	51	51						51
Kapelland 83	2264JB	26222	7.5		50	50	0	50	49	49	49	49	49						49
Kapelland 85	2264JB	26222	7.5		50	50	0	50	49	49	49	49	49						49
Kapelland 87	2264JB	26181	7.5		50	50	0	50	49	49	49	49	49						49
Kapelland 89	2264JB	26154	7.5		50	50	0	50	49	49	49	49	49						49
Kapelland 101	2264JB	26205	7.5		50	50	0	50	48	48	48	48	48						48
Kapelland 103	2264JB	26205	7.5		50	50	0	50	48	48	48	48	48						48
Kapelland 115	2264JC	25917	7.5		51	51	1000	50	49	49	49	49	49						49
Kapelland 115	2264JC	25857	7.5		51	51	1000	50	49	49	49	49	49						49
Kapelland 117	2264JC	25917	7.5		51	51	1000	50	49	49	49	49	49						49
Kapelland 117	2264JC	25857	7.5		51	51	1000	50	49	49	49	49	49						49
Kapelland 119	2264JC	25857	7.5		51	51	1000	50	49	49	49	49	49						49
Kapelland 119	2264JC	25917	7.5		51	51	1000	50	49	49	49	49	49						49
Kapelland 121	2264JC	25917	7.5		51	51	1000	50	49	49	49	49	49						49
Kapelland 121	2264JC	25857	7.5		51	51	1000	50	49	49	49	49	49						49
Kapelland 123	2264JC	25917	7.5		51	51	1000	50	49	49	49	49	49						49
Kapelland 123	2264JC	25857	7.5		51	51	1000	50	49	49	49	49	49						49
Kapelland 125	2264JC	25917	7.5		51	51	1000	50	49	49	49	49	49						49
Kapelland 125	2264JC	25857	7.5		51	51	1000	50	49	49	49	49	49						49
Kapelland 127	2264JC	25917	10.5		51	51	1000	50	50	50	50	50	50						50
Kapelland 127	2264JC	25857	10.5		51	51	1000	50	50	50	50	50	50						50
Kapelland 139	2264JC	25722	7.5		51	51	1000	50	50	49	49	49	49						49
Kapelland 141	2264JC	25722	7.5		51	51	1000	50	50	49	49	49	49						49
Kapelland 143	2264JC	25722	7.5		51	51	1000	50	50	49	49	49	49						49
Kapelland 145	2264JC	25722	7.5		51	51	1000	50	50	49	49	49	49						49
Kapelland 147	2264JC	25722	7.5		51	51	1000	50	50	49	49	49	49						49
Kapelland 149	2264JC	25722	7.5		51	51	1000	50	50	49	49	49	49						49
Kapelland 151	2264JC	25722	10.5		51	51	1000	50	50	50	50	50	50						50
Kapelland 163	2264JC	25476	7.5		51	51	1000	50	50	49	49	49	49						49
Kapelland 165	2264JC	25476	7.5		51	51	1000	50	50	49	49	49	49						49
Kapelland 167	2264JC	25476	7.5		51	51	1000	50	50	49	49	49	49						49
Kapelland 169	2264JC	25476	7.5		51	51	1000	50	50	49	49	49	49						49
Kapelland 171	2264JC	25476	7.5		51	51	1000	50	50	49	49	49	49						49
Kapelland 173	2264JC	25476	7.5		51	51	1000	50	50	49	49	49	49						49
Kapelland 175	2264JC	25476	10.5		51	51	1000	50	50	50	50	50	49						50
Kapelland 177	2264JD	25107	4.5		50	50	0	50	47	47	47	47	47						47
Kapelland 179	2264JD	25107	4.5		50	50	0	50	47	47	47	47	47						47
Kapelland 181	2264JD	25107	4.5		50	50	0	50	47	47	47	47	47						47
Kapelland 183	2264JD	25107	4.5		50	50	0	50	47	47	47	47	47						47
Kapelland 185	2264JD	25107	4.5		50	50	0	50	47	47	47	47	47						47
Kapelland 187	2264JD	25107	4.5		50	50	0	50	47	47	47	47	47						47
Kapelland 189	2264JD	25107	4.5		50	50	0	50	47	47	47	47	47						47
Kapelland 191	2264JD	25107	4.5		50	50	0	50	47	47	47	47	47						47

Gemeente: Leidschendam-Voorburg

Adres en postcode		ID Rekenmodel	Hoogte	Sanering (AIBIC)	Geluidsbelasting zonder aanvullende maatregelen [dB]	Geluidsbelasting standaard akoestische situatie [dB]	Reductiepunten	Streefwaarde [dB]	N03333m	N34443m	N35443m	N45443m	N35543m						Toekomst met geadviseerde maatregel(en) [dB]
Kapelland 193	2264JD	25107	4.5		50	50	0	50	47	47	47	47	47						47
Kapelland 195	2264JD	25107	4.5		50	50	0	50	47	47	47	47	47						47
Kapelland 197	2264JD	25107	4.5		50	50	0	50	47	47	47	47	47						47
Kapelland 201	2264JD	25107	4.5		50	50	0	50	47	47	47	47	47						47
Kapelland 203	2264JD	25107	7.5		52	52	1300	50	50	50	50	50	50						50
Kapelland 205	2264JD	25107	7.5		52	52	1300	50	50	50	50	50	50						50
Kapelland 207	2264JD	25107	7.5		52	52	1300	50	50	50	50	50	50						50
Kapelland 209	2264JD	25107	7.5		52	52	1300	50	50	50	50	50	50						50
Kapelland 213	2264JD	25107	7.5		52	52	1300	50	50	50	50	50	50						50
Kapelland 215	2264JD	25107	7.5		52	52	1300	50	50	50	50	50	50						50
Kapelland 217	2264JD	25107	7.5		52	52	1300	50	50	50	50	50	50						50
Kapelland 219	2264JD	25107	7.5		52	52	1300	50	50	50	50	50	50						50
Kapelland 221	2264JD	25107	7.5		52	52	1300	50	50	50	50	50	50						50
Kapelland 223	2264JD	25107	7.5		52	52	1300	50	50	50	50	50	50						50
Kapelland 225	2264JD	25107	7.5		52	52	1300	50	50	50	50	50	50						50
Kapelland 227	2264JD	25107	7.5		52	52	1300	50	50	50	50	50	50						50
Kapelland 229	2264JD	25107	10.5		53	53	1600	51	51	51	51	51	51						51
Kapelland 231	2264JD	25107	10.5		53	53	1600	51	51	51	51	51	51						51
Kapelpad 1	2264JE	26829	10.5		51	51	1000	50	50	50	50	50	50						50
Kapelpad 2	2264JE	26829	10.5		51	51	1000	50	50	50	50	50	50						50
Kapelpad 3	2264JE	26829	10.5		51	51	1000	50	50	50	50	50	50						50
Kapelpad 4	2264JE	26829	10.5		51	51	1000	50	50	50	50	50	50						50
Kapelpad 5	2264JE	26829	10.5		51	51	1000	50	50	50	50	50	50						50
Kapelpad 6	2264JE	26647	10.5		52	52	1300	51	50	50	50	50	50						50
Kapelpad 7	2264JE	26647	10.5		52	52	1300	51	50	50	50	50	50						50
Kapelpad 8	2264JE	26647	10.5		52	52	1300	51	50	50	50	50	50						50
Kapelpad 9	2264JE	26647	10.5		52	52	1300	51	50	50	50	50	50						50
Kapelpad 10	2264JE	26647	10.5		52	52	1300	51	50	50	50	50	50						50
Kapelpad 11	2264JE	26519	10.5		52	52	1300	51	51	51	51	51	51						51
Kapelpad 12	2264JE	26519	10.5		52	52	1300	51	51	51	51	51	51						51
Kapelpad 13	2264JE	26519	10.5		52	52	1300	51	51	51	51	51	51						51
Kapelpad 14	2264JE	26519	10.5		52	52	1300	51	51	51	51	51	51						51
Kapelpad 15	2264JE	26519	10.5		52	52	1300	51	51	51	51	51	51						51
Kapelpad 16	2264JE	25917	10.5		51	51	1000	50	50	50	50	50	50						50
Kapelpad 16	2264JE	25857	10.5		51	51	1000	50	50	50	50	50	50						50
Kapelpad 17	2264JE	25917	10.5		51	51	1000	50	50	50	50	50	50						50
Kapelpad 17	2264JE	25857	10.5		51	51	1000	50	50	50	50	50	50						50
Kapelpad 18	2264JE	25857	10.5		51	51	1000	50	50	50	50	50	50						50
Kapelpad 18	2264JE	25917	10.5		51	51	1000	50	50	50	50	50	50						50
Kapelpad 19	2264JE	25857	10.5		51	51	1000	50	50	50	50	50	50						50
Kapelpad 19	2264JE	25917	10.5		51	51	1000	50	50	50	50	50	50						50
Kapelpad 20	2264JE	25857	10.5		51	51	1000	50	50	50	50	50	50						50
Kapelpad 20	2264JE	25917	10.5		51	51	1000	50	50	50	50	50	50						50
Kapelpad 21	2264JE	25722	10.5		51	51	1000	50	50	50	50	50	50						50
Kapelpad 22	2264JE	25722	10.5		51	51	1000	50	50	50	50	50	50						50
Kapelpad 23	2264JE	25722	10.5		51	51	1000	50	50	50	50	50	50						50
Kapelpad 24	2264JE	25722	10.5		51	51	1000	50	50	50	50	50	50						50
Kapelpad 25	2264JE	25722	10.5		51	51	1000	50	50	50	50	50	50						50
Kapelpad 26	2264JE	25476	10.5		51	51	1000	50	50	50	50	50	49						50
Kapelpad 27	2264JE	25476	10.5		51	51	1000	50	50	50	50	50	49						50
Kapelpad 28	2264JE	25476	10.5		51	51	1000	50	50	50	50	50	49						50
Kapelpad 29	2264JE	25476	10.5		51	51	1000	50	50	50	50	50	49						50

Gemeente: Leidschendam-Voorburg

Adres en postcode		ID Rekenmodel	Hoogte	Sanering (AIBIC)	Geluidsbelasting zonder aanvullende maatregelen [dB]	Geluidsbelasting standaard akoestische situatie [dB]	Reductiepunten	Streefwaarde [dB]	N03333m	N34443m	N35443m	N45443m	N35543m						Toekomst met geadviseerde maatregel(en) [dB]
Kapelpad 30	2264JE	25476	10.5		51	51	1000	50	50	50	50	50	49						50
Kapelpad 31	2264JE	25107	10.5		53	53	1600	51	51	51	51	51	51						51
Kapelpad 32	2264JE	25107	10.5		53	53	1600	51	51	51	51	51	51						51
Kapelpad 33	2264JE	25107	10.5		53	53	1600	51	51	51	51	51	51						51
Kapelpad 34	2264JE	25107	10.5		53	53	1600	51	51	51	51	51	51						51
Kapelpad 35	2264JE	25107	10.5		53	53	1600	51	51	51	51	51	51						51
Kapelpad 36	2264JE	25107	10.5		53	53	1600	51	51	51	51	51	51						51
Kapelpad 37	2264JE	25107	10.5		53	53	1600	51	51	51	51	51	51						51
Kapelpad 38	2264JE	25107	10.5		53	53	1600	51	51	51	51	51	51						51
Kapelpad 39	2264JE	25107	10.5		53	53	1600	51	51	51	51	51	51						51
Kapelpad 40	2264JE	25107	10.5		53	53	1600	51	51	51	51	51	51						51
Kapelpad 41	2264JE	25107	10.5		53	53	1600	51	51	51	51	51	51						51
Karel Doormanstraat 1	2266KR	19991	4.5		53	54	1900	52	52	52	52	52	51						52
Karel Doormanstraat 2	2266KR	19931	4.5		54	54	1900	53	52	52	52	52	52						52
Karel Doormanstraat 2	2266KR	19929	4.5		54	54	1900	53	53	52	52	52	52						52
Karel Doormanstraat 3	2266KR	19972	4.5		52	52	1300	51	51	51	51	51	50						51
Karel Doormanstraat 4	2266KR	19907	4.5		54	54	1900	52	52	52	52	52	52						52
Karel Doormanstraat 5	2266KR	19957	4.5		54	54	1900	52	52	52	52	52	51						52
Karel Doormanstraat 6	2266KR	19888	7.5		59	59	3300	57	57	57	57	57	57						57
Karel Doormanstraat 7	2266KR	19944	7.5		59	59	3300	56	*57*	56	56	56	56						56
Karel Doormanstraat 8	2266KR	19871	7.5		59	60	3600	57	57	57	57	57	57						57
Karel Doormanstraat 9	2266KR	19927	7.5		58	58	3000	56	56	56	56	56	56						56
Karel Doormanstraat 10	2266KR	19849	7.5		60	60	3600	57	*58*	57	57	57	57						57
Karel Doormanstraat 11	2266KR	19908	7.5		58	58	3000	56	56	56	56	56	56						56
Karel Doormanstraat 12	2266KR	19833	7.5		59	59	3300	57	57	57	57	57	57						57
Karel Doormanstraat 13	2266KR	19908	7.5		58	58	3000	56	56	56	56	56	56						56
Karel Doormanstraat 14	2266KR	19818	7.5		59	60	3600	57	57	57	57	57	57						57
Kerkstraat 1	2265AJ	22685	13.5		58	58	3000	53	53	52	52	52	50						52
Kerkstraat 2	2265AJ	22685	13.5		58	58	3000	53	53	52	52	52	50						52
Kerkstraat 4	2265AJ	22685	13.5		58	58	3000	53	53	52	52	52	50						52
Kerkweide 1	2265DM	25613	7.5		58	58	3000	55	55	55	55	55	55						55
Kerkweide 2	2265DM	25291	7.5		56	56	2400	54	54	54	54	54	54						54
Kerkweide 3	2265DM	25546	7.5		58	58	3000	55	55	55	55	55	55						55
Kerkweide 4	2265DM	25265	7.5		56	56	2400	54	54	54	54	54	54						54
Kerkweide 5	2265DM	25518	4.5		53	53	1600	51	51	50	50	50	50						50
Kerkweide 6	2265DM	25240	7.5		56	56	2400	55	54	54	54	54	54						54
Kerkweide 7	2265DM	25471	7.5		56	56	2400	54	54	54	54	54	54						54
Kerkweide 8	2265DM	25215	7.5		56	56	2400	54	54	54	54	54	54						54
Kerkweide 9	2265DM	25315	4.5		51	51	1000	50	47	46	47	46	46						47
Kerkweide 10	2265DM	25143	7.5		55	55	2100	53	53	53	53	53	53						53
Kerkweide 10	2265DM	25168	7.5		55	55	2100	53	53	53	53	53	53						53
Kerkweide 11	2265DM	25596	7.5		58	58	3000	55	55	55	55	55	55						55
Kerkweide 12	2265DM	25097	7.5		55	55	2100	53	53	53	53	53	53						53
Kerkweide 13	2265DM	25487	7.5		58	58	3000	55	55	54	54	54	54						54
Kerkweide 13	2265DM	25512	7.5		58	58	3000	55	55	54	54	54	54						54
Kerkweide 14	2265DM	25027	7.5		55	55	2100	53	53	52	52	52	52						52
Kerkweide 15	2265DM	25319	7.5		55	55	2100	53	53	53	53	53	53						53
Kerkweide 16	2265DM	24975	7.5		56	56	2400	53	53	53	52	53	52						53
Kerkweide 17	2265DM	25256	7.5		56	56	2400	53	52	51	51	51	51						51
Kerkweide 18	2265DM	24576	4.5		51	51	1000	50	48	48	48	48	48						48
Kerkweide 19	2265DM	25204	7.5		56	56	2400	53	53	52	52	52	52						52
Kerkweide 19	2265DM	25179	7.5		56	56	2400	53	52	52	52	52	52						52

Gemeente: Leidschendam-Voorburg

Adres en postcode		ID Rekenmodel	Hoogte	Sanering (AIBIC)	Geluidsbelasting zonder aanvullende maatregelen [dB]	Geluidsbelasting standaard akoestische situatie [dB]	Reductiepunten	Streefwaarde [dB]	N03333m	N34443m	N35443m	N45443m	N35543m						Toekomst met geadviseerde maatregel(en) [dB]
Kerkweide 20	2265DM	24626	7.5		57	57	2700	54	54	54	54	54	54						54
Kerkweide 21	2265DM	25160	7.5		57	57	2700	54	54	53	53	53	53						53
Kerkweide 22	2265DM	24718	4.5		51	51	1000	50	49	48	48	48	48						48
Kerkweide 23	2265DM	25424	7.5		58	58	3000	55	55	54	54	54	54						54
Kerkweide 25	2265DM	25303	7.5		58	58	3000	55	54	54	54	54	54						54
Kerkweide 27	2265DM	24730	4.5		50	50	0	50	47	47	47	47	47						47
Kerkweide 29	2265DM	24672	4.5		50	50	0	50	46	46	46	46	46						46
Kerkweide 32	2265DN	24417	7.5		55	55	2100	52	52	52	52	52	52						52
Kerkweide 34	2265DN	24392	7.5		53	53	1600	51	51	51	51	51	51						51
Kerkweide 36	2265DN	24368	7.5		52	52	1300	51	51	51	51	51	51						51
Kerkweide 37	2265DN	24586	7.5		54	54	1900	51	50	50	50	50	50						50
Kerkweide 38	2265DN	24342	7.5		52	52	1300	51	51	51	51	51	51						51
Kerkweide 39	2265DN	24572	7.5		54	54	1900	52	52	51	51	51	51						51
Kerkweide 40	2265DN	24311	7.5		53	53	1600	52	52	51	51	51	51						51
Kerkweide 41	2265DN	24529	7.5		55	55	2100	52	51	51	51	51	51						51
Kerkweide 42	2265DN	24217	7.5		54	54	1900	51	51	50	50	50	50						50
Kerkweide 43	2265DN	24500	7.5		55	55	2100	52	51	50	50	50	50						50
Kerkweide 44	2265DN	24171	7.5		54	54	1900	51	51	50	50	50	50						50
Kerkweide 45	2265DN	24473	7.5		55	55	2100	51	50	50	50	50	50						50
Kerkweide 46	2265DN	23967	7.5		54	54	1900	50	49	49	49	49	49						49
Kerkweide 47	2265DN	24433	7.5		53	53	1600	50	48	48	48	48	48						48
Kerkweide 48	2265DN	23968	7.5		54	54	1900	50	49	49	49	49	49						49
Kerkweide 49	2265DN	24365	7.5		52	52	1300	51	51	51	51	51	51						51
Kerkweide 50	2265DN	23898	7.5		51	51	1000	50	49	49	49	49	49						49
Kerkweide 51	2265DN	24226	7.5		54	54	1900	51	50	50	50	50	50						50
Kerkweide 52	2265DN	23867	7.5		51	51	1000	50	49	49	49	49	49						49
Kerkweide 53	2265DN	24052	7.5		52	52	1300	50	49	48	48	48	48						48
Kerkweide 54	2265DN	23836	7.5		51	51	1000	50	49	49	49	49	49						49
Kerkweide 55	2265DN	24081	7.5		52	52	1300	50	49	49	49	49	49						49
Kerkweide 56	2265DN	23805	7.5		51	51	1000	50	49	49	49	49	48						49
Kerkweide 57	2265DN	23999	7.5		53	53	1600	50	49	49	49	49	48						49
Kerkweide 58	2265DN	23728	7.5		53	53	1600	50	47	46	46	46	46						46
Kerkweide 59	2265DN	23965	7.5		53	53	1600	50	49	49	49	49	49						49
Kerkweide 60	2265DN	23730	7.5		53	53	1600	50	49	49	49	49	49						49
Kerkweide 61	2265DN	23917	7.5		53	53	1600	50	49	49	49	49	48						49
Kerkweide 62	2265DN	23681	7.5		51	51	1000	50	48	48	48	48	48						48
Kerkweide 63	2265DN	23902	7.5		53	53	1600	50	49	48	48	48	48						48
Kerkweide 64	2265DN	23606	7.5		52	52	1300	50	48	48	48	48	48						48
Kerkweide 65	2265DN	23869	7.5		53	53	1600	51	50	50	50	50	49						50
Kerkweide 67	2265DN	23829	7.5		54	54	1900	51	50	50	50	50	49						50
Kerkweide 69	2265DN	23801	7.5		54	54	1900	51	50	50	50	50	49						50
Kerkweide 71	2265DN	23776	7.5		54	54	1900	51	50	49	49	49	49						49
Koningin Julianaplein 1	2264BH	22862	7.5		50	50	0	50	47	46	46	46	46						46
Koningin Julianaplein 2	2264BH	22845	7.5		50	50	0	50	46	46	46	46	46						46
Koningin Julianaplein 3	2264BH	22827	7.5		50	50	0	50	46	46	46	46	46						46
Koningin Julianaplein 7	2264BH	22706	10.5		51	51	1000	50	49	49	49	49	49						49
Koningin Julianaplein 8	2264BH	22706	10.5		51	51	1000	50	49	49	49	49	49						49
Koningin Julianaplein 10	2264BH	22840	7.5		50	50	0	50	47	47	47	47	46						47
Koningin Julianaplein 11	2264BH	22840	10.5		50	50	0	50	47	47	47	47	47						47
Koningin Julianaplein 13	2264BH	22872	7.5		51	51	1000	50	48	48	48	48	48						48
Koningin Julianaplein 13	2264BH	22861	7.5		51	51	1000	50	48	48	48	48	48						48
Koningin Julianaplein 15	2264BH	22890	7.5		51	51	1000	50	48	48	48	48	48						48

Gemeente: Leidschendam-Voorburg

Adres en postcode		ID Rekenmodel	Hoogte	Sanering (A/B/C)	Geluidsbelasting zonder aanvullende maatregelen [dB]	Geluidsbelasting standaard akoestische situatie [dB]	Reductiepunten	Streefwaarde [dB]	N03333m	N34443m	N35443m	N45443m	N35543m						Toekomst met geadviseerde maatregel(en) [dB]
Koningin Julianaplein 16	2264BH	22872	10.5		53	53	1600	50	49	49	49	49	49						49
Koningin Julianaplein 16	2264BH	22861	10.5		53	53	1600	50	50	49	50	50	49						50
Koningin Julianaplein 17	2264BH	22890	10.5		53	53	1600	50	49	49	49	49	49						49
Koningin Julianaplein 19	2264BH	22912	7.5		51	51	1000	50	47	47	47	47	47						47
Koningin Julianaplein 21	2264BH	22932	10.5		53	53	1600	51	51	51	51	51	51						51
Koningin Julianaplein 22	2264BH	22912	10.5		53	53	1600	50	49	49	49	49	49						49
Koningin Julianaplein 23	2264BH	22926	7.5		51	51	1000	50	50	50	50	50	50						50
Koningin Julianaplein 24	2264BH	22926	10.5		53	53	1600	51	51	50	50	50	50						50
Koningin Julianaplein 24	2264BH	22934	10.5		53	53	1600	51	50	50	50	50	50						50
Koningin Julianaplein 25	2265CZ	23190	7.5		51	51	1000	50	47	46	46	46	46						46
Koningin Julianaplein 31	2264BR	23162	7.5		50	50	0	50	46	46	46	46	46						46
Koningin Julianaplein 33	2264BR	23162	10.5		52	52	1300	50	48	48	48	48	48						48
Koningin Julianaplein 34	2264BR	23162	13.5		51	51	1000	50	46	45	45	45	45						45
Koningin Julianaplein 35	2264BR	23114	10.5		51	51	1000	50	47	47	47	47	47						47
Koningin Julianaplein 36	2264BR	23114	13.5		51	51	1000	50	45	44	44	44	43						44
Koningin Julianaplein 37	2264BR	23114	13.5		51	51	1000	50	45	44	44	44	43						44
Koningin Julianaplein 37	2264BR	23114	10.5		51	51	1000	50	47	47	47	47	47						47
Koningin Julianaplein 39	2264BR	23114	13.5		51	51	1000	50	45	44	44	44	43						44
Koningin Julianaplein 39	2264BR	23114	10.5		51	51	1000	50	47	47	47	47	47						47
Koningin Julianaplein 40	2264BR	23114	10.5		51	51	1000	50	47	47	47	47	47						47
Koningin Julianaplein 40	2264BR	23114	13.5		51	51	1000	50	45	44	44	44	43						44
Koningin Julianaplein 42	2264BR	23114	10.5		51	51	1000	50	47	47	47	47	47						47
Koningin Julianaplein 42	2264BR	23114	13.5		51	51	1000	50	45	44	44	44	43						44
Koningin Julianaplein 43	2264BR	23114	13.5		51	51	1000	50	45	44	44	44	43						44
Koningin Julianaplein 43	2264BR	23114	10.5		51	51	1000	50	47	47	47	47	47						47
Koningin Julianaplein 45	2264BR	23114	10.5		51	51	1000	50	47	47	47	47	47						47
Koningin Julianaplein 45	2264BR	23114	13.5		51	51	1000	50	45	44	44	44	43						44
Koningin Julianaplein 46	2264BR	23114	10.5		51	51	1000	50	47	47	47	47	47						47
Koningin Julianaplein 46	2264BR	23114	13.5		51	51	1000	50	45	44	44	44	43						44
Koningin Julianaplein 48	2264BR	23114	10.5		51	51	1000	50	47	47	47	47	47						47
Koningin Julianaplein 48	2264BR	23114	13.5		51	51	1000	50	45	44	44	44	43						44
Koningin Julianaplein 49	2264BR	23114	10.5		51	51	1000	50	47	47	47	47	47						47
Koningin Julianaplein 49	2264BR	23114	13.5		51	51	1000	50	45	44	44	44	43						44
Koningin Julianaplein 50	2264BR	23114	13.5		51	51	1000	50	45	44	44	44	43						44
Koningin Julianaplein 50	2264BR	23114	10.5		51	51	1000	50	47	47	47	47	47						47
Koningin Julianaplein 51	2264BR	23114	10.5		51	51	1000	50	47	47	47	47	47						47
Koningin Julianaplein 51	2264BR	23114	13.5		51	51	1000	50	45	44	44	44	43						44
Koningin Julianaplein 52	2264BR	23114	13.5		51	51	1000	50	45	44	44	44	43						44
Koningin Julianaplein 52	2264BR	23114	10.5		51	51	1000	50	47	47	47	47	47						47
Koningin Julianaplein 53	2264BR	23114	13.5		51	51	1000	50	45	44	44	44	43						44
Koningin Julianaplein 53	2264BR	23114	10.5		51	51	1000	50	47	47	47	47	47						47
Koningin Julianaplein 54	2264BR	23114	13.5		51	51	1000	50	45	44	44	44	43						44
Koningin Julianaplein 54	2264BR	23114	10.5		51	51	1000	50	47	47	47	47	47						47
Koningin Julianaplein 55	2264BR	23114	13.5		51	51	1000	50	45	44	44	44	43						44
Koningin Julianaplein 55	2264BR	23114	10.5		51	51	1000	50	47	47	47	47	47						47
Koningin Julianaplein 56	2264BR	23114	10.5		51	51	1000	50	47	47	47	47	47						47
Koningin Julianaplein 56	2264BR	23114	13.5		51	51	1000	50	45	44	44	44	43						44
Koningin Julianaplein 57	2264BR	23114	10.5		51	51	1000	50	47	47	47	47	47						47
Koningin Julianaplein 57	2264BR	23114	13.5		51	51	1000	50	45	44	44	44	43						44
Koningin Julianaplein 58	2264BR	23114	13.5		51	51	1000	50	45	44	44	44	43						44
Koningin Julianaplein 58	2264BR	23114	10.5		51	51	1000	50	47	47	47	47	47						47
Koningin Julianaplein 59	2264BR	23114	13.5		51	51	1000	50	45	44	44	44	43						44

Gemeente: Leidschendam-Voorburg

Adres en postcode		ID Rekenmodel	Hoogte	Sanering (AIBIC)	Geluidsbelasting zonder aanvullende maatregelen [dB]	Geluidsbelasting standaard akoestische situatie [dB]	Reductiepunten	Streefwaarde [dB]	N03333m	N34443m	N35443m	N45443m	N35543m						Toekomst met geadviseerde maatregel(en) [dB]
Koningin Julianaplein 59	2264BR	23114	10.5		51	51	1000	50	47	47	47	47	47						47
Koningin Julianaplein 60	2264BR	23114	13.5		51	51	1000	50	45	44	44	44	43						44
Koningin Julianaplein 60	2264BR	23114	10.5		51	51	1000	50	47	47	47	47	47						47
Koningin Julianaplein 62	2264BR	23114	10.5		51	51	1000	50	47	47	47	47	47						47
Koningin Julianaplein 62	2264BR	23114	13.5		51	51	1000	50	45	44	44	44	43						44
Koningin Julianaweg 17	2264BA	21435	10.5		50	50	0	50	48	48	48	48	48						48
Koningin Julianaweg 19	2264BA	21454	10.5		50	50	0	50	49	48	48	48	48						48
Koningin Julianaweg 21	2264BA	21478	10.5		51	50	0	50	49	49	49	49	49						49
Koningin Julianaweg 23	2264BA	21428	13.5		51	51	1000	50	49	49	49	49	49						49
Koningin Julianaweg 29	2264BA	21612	10.5		52	52	1300	50	50	50	50	50	50						50
Koningin Julianaweg 31	2264BA	21634	10.5		51	51	1000	50	50	50	50	50	50						50
Koningin Julianaweg 33	2264BA	21657	10.5		51	51	1000	50	49	49	49	49	49						49
Koningin Julianaweg 35	2264BA	21657	10.5		51	51	1000	50	49	49	49	49	49						49
Koningin Julianaweg 37	2264BA	21725	10.5		51	51	1000	50	49	49	49	49	49						49
Koningin Julianaweg 39	2264BA	21725	10.5		51	51	1000	50	49	49	49	49	49						49
Koningin Julianaweg 41	2264BA	21761	10.5		51	51	1000	50	49	48	48	48	48						48
Koningin Julianaweg 43	2264BB	21942	10.5		51	51	1000	50	49	49	49	49	49						49
Koningin Julianaweg 45	2264BB	21960	10.5		51	51	1000	50	49	49	49	49	49						49
Koningin Julianaweg 47	2264BB	21976	10.5		52	52	1300	50	50	50	50	50	49						50
Koningin Julianaweg 49	2264BB	21986	10.5		53	53	1600	50	49	49	49	49	49						49
Koningin Julianaweg 51	2264BB	22047	10.5		52	52	1300	50	49	49	49	49	49						49
Koningin Julianaweg 53	2264BB	22077	10.5		52	52	1300	50	49	49	49	49	49						49
Koningin Julianaweg 55	2264BB	22098	10.5		52	52	1300	50	49	49	49	49	49						49
Koningin Julianaweg 57	2264BB	22123	10.5		52	52	1300	50	49	49	49	49	49						49
Koningin Julianaweg 60	2264BD	21702	10.5		51	51	1000	50	49	49	49	49	49						49
Koningin Julianaweg 62	2264BD	21702	10.5		51	51	1000	50	49	49	49	49	49						49
Koningin Julianaweg 65	2264BB	22369	10.5		53	53	1600	50	49	48	48	48	48						48
Koningin Julianaweg 67	2264BB	22369	10.5		53	53	1600	50	49	48	48	48	48						48
Koningin Julianaweg 69	2264BB	22369	10.5		53	53	1600	50	49	48	48	48	48						48
Koningin Julianaweg 70	2264BD	21912	7.5		49	50	0	50	48	48	48	48	48						48
Koningin Julianaweg 71	2264BB	22369	10.5		53	53	1600	50	49	48	48	48	48						48
Koningin Julianaweg 84	2264BE	22048	7.5		51	51	1000	50	49	49	49	49	49						49
Koningin Julianaweg 85	2264BC	22602	10.5		53	53	1600	50	48	48	48	48	48						48
Koningin Julianaweg 86	2264BE	22131	7.5		50	50	0	50	48	48	48	48	48						48
Koningin Julianaweg 87	2264BC	22623	10.5		52	52	1300	50	48	48	48	48	48						48
Koningin Julianaweg 88	2264BE	22171	10.5		52	52	1300	50	49	49	49	49	49						49
Koningin Julianaweg 89	2264BC	22641	10.5		52	52	1300	50	50	49	49	49	49						49
Koningin Julianaweg 90	2264BE	22212	10.5		53	53	1600	51	51	51	51	51	51						51
Koningin Julianaweg 91	2264BC	22654	10.5		54	54	1900	52	52	52	52	52	52						52
Koningin Julianaweg 92	2264BE	22260	10.5		53	53	1600	50	49	49	49	49	49						49
Koningin Julianaweg 93	2264BC	22704	10.5		53	53	1600	51	51	50	50	50	50						50
Koningin Julianaweg 95	2264BC	22723	10.5		54	54	1900	51	51	51	51	51	50						51
Koningin Julianaweg 97	2264BC	22744	10.5		54	54	1900	51	51	50	50	50	50						50
Koningin Julianaweg 99	2264BC	22761	10.5		54	54	1900	51	51	51	51	51	51						51
Koningin Julianaweg 101	2264BC	22794	10.5		54	54	1900	52	51	51	51	51	51						51
Koningin Julianaweg 103	2264BC	22804	10.5		54	54	9500	51	51	51	51	51	51						51
Koningin Julianaweg 105	2264BC	22822	10.5		54	54	1900	51	51	51	50	51	50						51
Koningin Julianaweg 107	2264BC	22839	10.5		54	54	1900	51	51	51	51	51	51						51
Koningin Julianaweg 109	2264BC	22852	7.5		51	51	1000	50	47	47	47	47	47						47
Koningin Julianaweg 111	2264BC	22897	7.5		50	50	0	50	49	49	49	49	49						49
Koningin Julianaweg 118	2264BE	22639	7.5		50	50	0	50	48	48	48	48	48						48
Koningin Julianaweg 120	2264BE	22639	7.5		50	50	0	50	48	48	48	48	48						48

Gemeente: Leidschendam-Voorburg

Adres en postcode		ID Rekenmodel	Hoogte	Sanering (AIBIC)	Geluidsbelasting zonder aanvullende maatregelen [dB]	Geluidsbelasting standaard akoestische situatie [dB]	Reductiepunten	Streefwaarde [dB]	N03333m	N34443m	N35443m	N45443m	N35543m						Toekomst met geadviseerde maatregel(en) [dB]
Koningin Julianaweg 122	2264BE	22676	10.5		52	52	1300	50	50	50	50	50	50						50
Koningin Julianaweg 124	2264BE	22689	10.5		54	54	1900	51	51	51	51	51	51						51
Koningin Julianaweg 130	2264BE	22788	10.5		55	55	2100	52	52	52	52	52	52						51
Koningin Julianaweg 144	2264BG	23010	10.5		55	55	2100	52	52	52	52	52	52						52
Koningin Julianaweg 152	2264BG	23117	10.5		53	53	1600	50	49	49	49	49	49						49
Koningin Julianaweg 154	2264BG	23124	10.5		52	52	1300	50	49	49	49	49	49						49
Koningin Julianaweg 156	2264BG	23154	10.5		54	54	1900	52	51	51	51	51	51						51
Koningin Wilhelminalaan 22	2264BM	21472	10.5		50	50	0	50	49	49	49	49	49						49
Koningin Wilhelminalaan 23	2264BL	22493	10.5		52	52	1300	50	49	49	49	49	49						49
Koningin Wilhelminalaan 24	2264BM	21494	10.5		50	50	0	50	48	48	48	48	48						48
Koningin Wilhelminalaan 25	2264BL	22493	10.5		52	52	1300	50	49	49	49	49	49						49
Koningin Wilhelminalaan 26	2264BM	21515	10.5		52	52	1300	50	49	49	49	49	49						49
Koningin Wilhelminalaan 27	2264BL	22624	10.5		52	52	1300	50	48	48	48	48	48						48
Koningin Wilhelminalaan 28	2264BM	21694	10.5		51	51	1000	50	49	49	49	49	49						49
Koningin Wilhelminalaan 29	2264BL	22624	10.5		52	52	1300	50	48	48	48	48	48						48
Koningin Wilhelminalaan 30	2264BM	21698	10.5		51	51	1000	50	50	50	50	50	50						50
Koningin Wilhelminalaan 31	2264BL	22624	10.5		52	52	1300	50	48	48	48	48	48						48
Koningin Wilhelminalaan 32	2264BM	21722	10.5		51	51	1000	50	49	49	49	49	49						49
Koningin Wilhelminalaan 33	2264BL	22624	10.5		52	52	1300	50	48	48	48	48	48						48
Koningin Wilhelminalaan 34	2264BM	21739	10.5		52	52	1300	50	49	49	49	49	49						49
Koningin Wilhelminalaan 36	2264BM	21771	10.5		52	52	1300	50	49	49	49	49	49						49
Koningin Wilhelminalaan 38	2264BM	21855	10.5		52	52	1300	50	49	49	49	49	49						49
Koningin Wilhelminalaan 40	2264BM	21864	10.5		52	52	1300	50	49	49	49	49	49						49
Koningin Wilhelminalaan 42	2264BM	21845	7.5		51	51	1000	50	46	46	46	46	46						46
Koningin Wilhelminalaan 42	2264BM	21892	10.5		51	51	1000	50	48	48	48	48	48						48
Koningin Wilhelminalaan 44	2264BM	21922	10.5		51	51	1000	50	49	49	49	49	49						49
Koningin Wilhelminalaan 46	2264BM	21930	10.5		51	51	1000	50	48	48	48	48	48						48
Koningin Wilhelminalaan 48	2264BM	21992	10.5		52	52	1300	50	50	50	50	50	50						50
Koningin Wilhelminalaan 50	2264BN	22360	10.5		52	52	1300	50	50	49	49	49	49						49
Koningin Wilhelminalaan 52	2264BN	22360	10.5		52	52	1300	50	50	49	49	49	49						49
Koningin Wilhelminalaan 54	2264BN	22360	10.5		52	52	1300	50	50	49	49	49	49						49
Koningin Wilhelminalaan 56	2264BN	22373	10.5		54	54	1900	52	51	51	51	51	51						51
Koningin Wilhelminalaan 58	2264BN	22373	10.5		54	54	1900	52	51	51	51	51	51						51
Koningin Wilhelminalaan 60	2264BN	22373	10.5		54	54	1900	52	51	51	51	51	51						51
Koningin Wilhelminalaan 62	2264BN	22373	10.5		54	54	1900	52	51	51	51	51	51						51
Koningin Wilhelminalaan 64	2264BN	22373	10.5		54	54	1900	52	51	51	51	51	51						51
Koningin Wilhelminalaan 90	2264BN	22777	7.5		50	50	0	50	47	47	47	47	47						47
Koningsspil 1	2265VH	23468	4.5		52	52	1300	50	47	46	46	46	46						46
Koningsspil 3	2265VH	23468	4.5		52	52	1300	50	47	46	46	46	46						46
Koningsspil 5	2265VH	23468	7.5		55	55	2100	51	51	50	50	50	50						50
Koningsspil 5	2265VH	23483	7.5		55	55	2100	52	51	51	51	51	50						51
Koningsspil 7	2265VH	23468	7.5		55	55	2100	51	51	50	50	50	50						50
Koningsspil 7	2265VH	23483	7.5		55	55	2100	52	51	51	51	51	50						51
Koningsspil 9	2265VH	23483	10.5		56	56	2400	52	52	52	52	52	51						52
Koningsspil 9	2265VH	23468	10.5		56	56	2400	52	52	51	51	51	51						51
Koningsspil 11	2265VH	23468	10.5		56	56	2400	52	52	51	51	51	51						51
Koningsspil 11	2265VH	23483	10.5		56	56	2400	52	52	52	52	52	51						52
Koningsspil 13	2265VH	23468	13.5		57	57	2700	53	53	52	52	52	52						52
Koningsspil 15	2265VH	23468	13.5		57	57	2700	53	53	52	52	52	52						52
Koningsspil 17	2265VH	23483	16.5		57	57	2700	53	53	52	52	52	52						52
Koningsspil 17	2265VH	23468	16.5		57	57	2700	53	53	52	52	52	52						52
Koningsspil 19	2265VH	23468	16.5		57	57	2700	53	53	52	52	52	52						52

Gemeente: Leidschendam-Voorburg

Adres en postcode		ID Rekenmodel	Hoogte	Sanering (AIBIC)	Geluidsbelasting zonder aanvullende maatregelen [dB]	Geluidsbelasting standaard akoestische situatie [dB]	Reductiepunten	Streefwaarde [dB]	N03333m	N34443m	N35443m	N45443m	N35543m						Toekomst met geadviseerde maatregel(en) [dB]
Koningsspil 19	2265VH	23483	16.5		57	57	2700	53	53	52	52	52	52						52
Koningsspil 21	2265VH	23468	16.5		57	57	2700	53	53	52	52	52	52						52
Koningsspil 21	2265VH	23483	16.5		57	57	2700	53	53	52	52	52	52						52
Koningsspil 23	2265VH	23310	4.5		54	54	1900	50	49	48	48	48	47						48
Koningsspil 25	2265VH	23310	4.5		54	54	1900	50	49	48	48	48	47						48
Koningsspil 27	2265VH	23310	7.5		56	56	2400	50	48	47	46	47	46						46
Koningsspil 29	2265VH	23310	7.5		56	56	2400	50	48	47	46	47	46						46
Koningsspil 31	2265VH	23310	10.5		56	56	2400	50	49	48	48	48	47						48
Koningsspil 33	2265VH	23310	10.5		56	56	2400	50	49	48	48	48	47						48
Koningsspil 35	2265VH	23310	13.5		56	56	2400	51	50	49	49	49	48						49
Koningsspil 37	2265VH	23310	13.5		56	56	2400	51	50	49	49	49	48						49
Koningsspil 39	2265VH	23310	16.5		57	57	2700	52	51	50	50	50	49						50
Koningsspil 41	2265VH	23310	16.5		57	57	2700	52	51	50	50	50	49						50
Koningsspil 43	2265VH	23310	16.5		57	57	2700	52	51	50	50	50	49						50
Koningsspil 45	2265VH	23205	4.5		54	54	1900	50	49	48	48	48	48						48
Koningsspil 47	2265VH	23205	4.5		54	54	1900	50	49	48	48	48	48						48
Koningsspil 49	2265VH	23205	7.5		56	57	2700	52	51	51	51	51	50						51
Koningsspil 51	2265VJ	23205	7.5		56	57	2700	52	51	51	51	51	50						51
Koningsspil 53	2265VJ	23205	10.5		57	57	2700	52	51	51	51	51	51						51
Koningsspil 55	2265VJ	23205	10.5		57	57	2700	52	51	51	51	51	51						51
Koningsspil 57	2265VJ	23205	13.5		57	57	2700	52	52	51	51	51	51						51
Koningsspil 59	2265VJ	23205	13.5		57	57	2700	52	52	51	51	51	51						51
Koningsspil 61	2265VJ	23205	16.5		57	57	2700	53	52	51	51	51	51						51
Koningsspil 63	2265VJ	23205	16.5		57	57	2700	53	52	51	51	51	51						51
Koningsspil 65	2265VJ	23205	16.5		57	57	2700	53	52	51	51	51	51						51
Koningsspil 67	2265VJ	23216	4.5		51	51	1000	50	49	49	49	48	49						49
Koningsspil 69	2265VJ	23216	4.5		51	51	1000	50	49	49	49	48	49						49
Koningsspil 71	2265VJ	23216	7.5		55	55	2100	51	50	50	50	50	50						50
Koningsspil 73	2265VJ	23216	7.5		55	55	2100	51	50	50	50	50	50						50
Koningsspil 75	2265VJ	23216	10.5		55	55	2100	52	51	51	51	51	51						51
Koningsspil 77	2265VJ	23216	10.5		55	55	2100	52	51	51	51	51	51						51
Koningsspil 79	2265VJ	23216	13.5		56	56	2400	52	52	51	51	51	51						51
Koningsspil 81	2265VJ	23216	13.5		56	56	2400	52	52	51	51	51	51						51
Koningsspil 83	2265VJ	23216	16.5		58	58	3000	54	53	53	53	53	52						53
Koningsspil 85	2265VJ	23216	16.5		58	58	3000	54	53	53	53	53	52						53
Koningsspil 87	2265VJ	23216	16.5		58	58	3000	54	53	53	53	53	52						53
Kouwenhof 17	2265CV	24893	7.5		53	53	1600	52	52	51	51	51	51						51
Kouwenhof 19	2265CV	24858	7.5		52	52	1300	52	52	51	51	51	51						51
Kouwenhof 21	2265CV	24828	7.5		52	52	1300	52	51	51	51	51	51						51
Kouwenhof 23	2265CV	24806	7.5		52	52	1300	52	51	51	51	51	51						51
Kouwenhof 25	2265CV	24773	7.5		52	52	1300	51	51	51	51	51	51						51
Kouwenhof 27	2265CV	24678	7.5		52	52	1300	50	49	49	48	49	48						48
Laan van Leeuwesteyn 2	2271HK	18255	10.5		55	55	2100	52	53	52	52	52	52						52
Laan van Leeuwesteyn 4	2271HK	18199	7.5		51	51	1000	50	49	49	49	49	49						49
Laan van Leeuwesteyn 8	2271HK	18247	10.5		52	53	1600	50	50	50	50	50	50						50
Laan van Leeuwesteyn 10	2271HK	18237	10.5		52	52	1300	50	49	49	49	49	49						49
Laan van Leeuwesteyn 12	2271HK	18194	10.5		53	54	1900	51	51	51	51	51	51						51
Laan van Leeuwesteyn 14	2271HK	18161	7.5		49	50	0	50	48	48	47	48	47						47
Laan van Leeuwesteyn 16	2271HK	18123	7.5		51	51	1000	50	49	49	49	49	49						49
Laan van Leeuwesteyn 17	2271HH	17835	10.5		53	54	1900	51	51	50	50	50	50						50
Laan van Leeuwesteyn 18	2271HK	18091	7.5		50	51	1000	50	48	48	48	48	48						48
Laan van Leeuwesteyn 20	2271HK	18052	7.5		50	50	0	50	48	48	47	47	47						47

Gemeente: Leidschendam-Voorburg

Adres en postcode		ID Rekenmodel	Hoogte	Sanering (AIBIC)	Geluidsbelasting zonder aanvullende maatregelen [dB]	Geluidsbelasting standaard akoestische situatie [dB]	Reductiepunten	Streefwaarde [dB]	N03333m	N34443m	N35443m	N45443m	N35543m						Toekomst met geadviseerde maatregel(en) [dB]
Laan van Leeuwesteyn 25	2271HH	17702	10.5		53	54	1900	51	51	51	51	51	51						51
Laan van Leeuwesteyn 26	2271HK	17985	10.5		53	53	1600	50	*51*	50	50	50	50						50
Laan van Swaensteijn 1	2271VA	15597	7.5		49	50	0	50	48	48	48	48	48						48
Laan van Swaensteijn 2	2271VB	15612	7.5		49	50	0	50	49	49	49	49	49						49
Landlustlaan 1	2265DR	25115	7.5		55	55	2100	52	52	52	52	52	52						52
Landlustlaan 3	2265DR	25059	7.5		53	53	1600	51	51	50	50	50	50						50
Landlustlaan 4	2265DR	25005	7.5		53	53	1600	52	51	51	51	51	51						51
Landlustlaan 5	2265DR	25025	7.5		53	53	1600	51	51	50	50	50	50						50
Landlustlaan 6	2265DR	24948	7.5		53	53	1600	50	50	50	50	50	50						50
Landlustlaan 7	2265DR	24985	7.5		53	53	1600	51	51	51	51	51	50						51
Landlustlaan 8	2265DR	24870	7.5		52	52	1300	50	49	48	48	48	48						48
Landlustlaan 9	2265DR	24950	7.5		54	54	1900	52	52	51	51	51	51						51
Landlustlaan 10	2265DR	24838	7.5		52	52	1300	50	49	49	49	49	49						49
Landlustlaan 11	2265DR	24914	7.5		54	54	1900	52	52	51	51	51	51						51
Landlustlaan 12	2265DR	24815	7.5		52	52	1300	50	50	49	49	49	49						49
Landlustlaan 13	2265DR	24880	7.5		54	54	1900	52	52	51	51	51	51						51
Landlustlaan 14	2265DR	24790	7.5		52	52	1300	50	48	48	48	48	48						48
Landlustlaan 15	2265DR	24841	7.5		54	54	1900	52	51	51	51	51	51						51
Landlustlaan 16	2265DR	24768	7.5		53	53	1600	50	49	48	48	48	48						48
Landlustlaan 17	2265DR	24751	4.5		53	53	1600	50	49	48	49	48	48						49
Landlustlaan 18	2265DR	24741	7.5		53	53	1600	51	51	51	51	51	51						51
Landlustlaan 19	2265EK	24728	4.5		51	51	1000	50	49	49	49	49	49						49
Landlustlaan 20	2265DR	24716	7.5		53	53	1600	51	51	51	51	51	51						51
Landlustlaan 21	2265EK	24527	7.5		56	56	2400	53	52	52	52	52	52						52
Landlustlaan 22	2265DR	24688	7.5		53	53	1600	52	51	51	51	51	51						51
Landlustlaan 23	2265EK	24487	7.5		55	55	2100	52	52	52	52	52	52						52
Landlustlaan 24	2265DR	24656	7.5		53	53	1600	52	52	51	51	51	51						51
Landlustlaan 25	2265EK	24471	7.5		56	56	2400	53	52	52	52	52	52						52
Landlustlaan 26	2265DR	24462	4.5		51	51	1000	50	47	46	46	46	46						46
Landlustlaan 27	2265EK	24439	7.5		54	54	1900	52	52	51	51	51	51						51
Landlustlaan 28	2265DR	24636	10.5		55	55	2100	53	53	52	52	52	52						52
Landlustlaan 29	2265EK	24436	7.5		55	55	2100	53	52	52	52	52	52						52
Landlustlaan 30	2265DR	24596	7.5		54	54	1900	50	50	49	49	49	49						49
Landlustlaan 31	2265EK	24379	7.5		54	54	1900	51	50	50	50	50	50						50
Landlustlaan 32	2265DR	24689	10.5		56	56	2400	54	53	53	53	53	53						53
Landlustlaan 33	2265EK	24352	7.5		54	54	1900	51	51	51	51	51	51						51
Landlustlaan 33	2265EK	24353	7.5		54	54	1900	51	51	51	51	51	50						51
Landlustlaan 35	2265EK	24321	7.5		54	54	1900	51	51	50	50	50	50						50
Landlustlaan 37	2265EK	24298	7.5		55	55	2100	52	52	52	52	52	52						52
Landlustlaan 39	2265EK	24259	7.5		54	54	1900	52	52	52	52	52	52						52
Landlustlaan 41	2265EK	24179	7.5		55	55	2100	53	52	52	52	52	52						52
Landlustlaan 43	2265EK	24157	7.5		54	54	1900	52	52	52	52	52	52						52
Landlustlaan 45	2265EK	24132	7.5		52	52	1300	51	51	51	51	51	51						51
Landlustlaan 46	2265EK	23905	7.5		51	51	1000	50	49	49	49	49	49						49
Landlustlaan 47	2265EK	24104	7.5		52	52	1300	50	50	50	50	50	50						50
Landlustlaan 48	2265EK	23905	7.5		51	51	1000	50	49	49	49	49	49						49
Landlustlaan 49	2265EK	24075	7.5		52	52	1300	50	50	50	50	50	49						50
Landlustlaan 50	2265EK	23905	7.5		51	51	1000	50	49	49	49	49	49						49
Landlustlaan 51	2265EK	24050	7.5		52	52	1300	50	50	49	49	49	49						49
Landlustlaan 52	2265EK	23905	7.5		51	51	1000	50	49	49	49	49	49						49
Landlustlaan 54	2265EK	23905	7.5		51	51	1000	50	49	49	49	49	49						49
Landlustlaan 56	2265EK	23905	7.5		51	51	1000	50	49	49	49	49	49						49

Gemeente: Leidschendam-Voorburg

Adres en postcode		ID Rekenmodel	Hoogte	Sanering (AIBIC)	Geluidsbelasting zonder aanvullende maatregelen [dB]	Geluidsbelasting standaard akoestische situatie [dB]	Reductiepunten	Streefwaarde [dB]	N03333m	N34443m	N35443m	N45443m	N35543m						Toekomst met geadviseerde maatregel(en) [dB]
Landlustlaan 58	2265EK	23905	7.5		51	51	1000	50	49	49	49	49	49						49
Landlustlaan 59	2265EK	23471	7.5		50	50	0	50	45	45	45	45	45						45
Landlustlaan 60	2265EK	23905	10.5		56	56	2400	53	53	52	52	52	52						52
Landlustlaan 61	2265EK	23451	7.5		50	50	0	50	45	45	45	45	45						45
Landlustlaan 62	2265EK	23905	10.5		56	56	2400	53	53	52	52	52	52						52
Landlustlaan 63	2265EK	23480	7.5		52	52	1300	50	48	47	47	47	47						47
Landlustlaan 64	2265EK	23905	10.5		56	56	2400	53	53	52	52	52	52						52
Landlustlaan 65	2265EK	23424	7.5		51	51	1000	50	48	48	48	48	48						48
Landlustlaan 66	2265EK	23905	10.5		56	56	2400	53	53	52	52	52	52						52
Landlustlaan 67	2265EK	23394	7.5		50	50	0	50	48	48	48	48	48						48
Landlustlaan 68	2265EK	23905	10.5		56	56	2400	53	53	52	52	52	52						52
Landlustlaan 69	2265EK	23360	7.5		51	51	1000	50	48	48	48	48	48						48
Landlustlaan 70	2265EK	23905	10.5		56	56	2400	53	53	52	52	52	52						52
Landlustlaan 71	2265EK	23325	7.5		51	51	1000	50	48	48	48	48	48						48
Landlustlaan 72	2265EK	23905	10.5		56	56	2400	53	53	52	52	52	52						52
Landlustlaan 73	2265EK	23304	7.5		51	51	1000	50	48	48	48	48	48						48
Landlustlaan 73	2265EK	23265	7.5		51	50	0	50	45	45	45	45	45						45
Landlustlaan 75	2265EK	23272	7.5		51	51	1000	50	49	49	49	49	49						49
Landlustlaan 84	2265EK	23509	7.5		51	51	1000	50	49	49	49	49	48						49
Landlustlaan 86	2265EK	23509	7.5		51	51	1000	50	49	49	49	49	48						49
Landlustlaan 88	2265EK	23509	7.5		51	51	1000	50	49	49	49	49	48						49
Landlustlaan 90	2265EK	23509	7.5		51	51	1000	50	49	49	49	49	48						49
Landlustlaan 92	2265EK	23509	7.5		51	51	1000	50	49	49	49	49	48						49
Landlustlaan 94	2265EK	23509	10.5		56	56	2400	52	52	51	51	51	51						51
Landlustlaan 96	2265EK	23509	10.5		56	56	2400	52	52	51	51	51	51						51
Landlustlaan 98	2265EK	23509	10.5		56	56	2400	52	52	51	51	51	51						51
Landlustlaan 100	2265EK	23509	10.5		56	56	2400	52	52	51	51	51	51						51
Landlustlaan 102	2265EK	23509	10.5		56	56	2400	52	52	51	51	51	51						51
Landlustlaan 104	2265EK	23509	13.5		56	56	2400	53	52	52	52	52	52						52
Landlustlaan 106	2265EK	23509	13.5		56	56	2400	53	52	52	52	52	52						52
Landlustlaan 108	2265EK	23509	13.5		56	56	2400	53	52	52	52	52	52						52
Landlustlaan 110	2265EK	23509	13.5		56	56	2400	53	52	52	52	52	52						52
Landlustlaan 112	2265EK	23509	13.5		56	56	2400	53	52	52	52	52	52						52
Landlustlaan 114	2265EK	23265	7.5		51	50	0	50	45	45	45	45	45						45
Landscheidingstraat 33	2265VV	22209	10.5		50	50	0	50	47	47	47	47	47						47
Landscheidingstraat 35	2265VV	22209	10.5		50	50	0	50	47	47	47	47	47						47
Landscheidingstraat 37	2265VV	22209	10.5		50	50	0	50	47	47	47	47	47						47
Landscheidingstraat 39	2265VV	22209	10.5		50	50	0	50	47	47	47	47	47						47
Landscheidingstraat 41	2265VV	22209	10.5		50	50	0	50	47	47	47	47	47						47
Landscheidingstraat 43	2265VV	22209	10.5		50	50	0	50	47	47	47	47	47						47
Landscheidingstraat 45	2265VV	22209	10.5		50	50	0	50	47	47	47	47	47						47
Landscheidingstraat 47	2265VV	22209	10.5		50	50	0	50	47	47	47	47	47						47
Laurentiusweer 1	2265DD	27036	7.5		54	54	1900	53	53	53	53	53	53						52
Laurentiusweer 2	2265DD	26511	7.5		55	55	2100	53	52	52	52	52	52						52
Laurentiusweer 3	2265DD	27237	1.5		57	57	2700	55	55	55	55	55	55						55
Laurentiusweer 3	2265DD	27237	4.5		57	57	2700	56	56	56	56	56	56						56
Laurentiusweer 3	2265DD	27237	7.5		57	57	2700	56	56	56	56	56	56						56
Laurentiusweer 3	2265DD	27237	10.5		57	57	2700	56	56	56	56	56	56						56
Laurentiusweer 4	2265DD	26531	7.5		55	55	2100	53	53	53	53	53	53						53
Laurentiusweer 5	2265DD	27207	7.5		57	57	2700	56	56	56	56	56	56						56
Laurentiusweer 5	2265DD	27186	1.5		57	57	2700	55	55	55	55	55	55						55
Laurentiusweer 5	2265DD	27186	4.5		57	57	2700	56	56	55	55	55	55						55

Gemeente: Leidschendam-Voorburg

Adres en postcode		ID Rekenmodel	Hoogte	Sanering (AIBIC)	Geluidsbelasting zonder aanvullende maatregelen [dB]	Geluidsbelasting standaard akoestische situatie [dB]	Reductiepunten	Streefwaarde [dB]	N03333m	N34443m	N35443m	N45443m	N35543m						Toekomst met geadviseerde maatregel(en) [dB]
Laurentiusweer 5	2265DD	27186	7.5		57	57	2700	56	56	56	56	56	56						56
Laurentiusweer 5	2265DD	27207	1.5		57	57	2700	56	55	55	55	55	55						55
Laurentiusweer 5	2265DD	27207	4.5		57	57	2700	56	56	56	56	56	56						56
Laurentiusweer 6	2265DD	26596	7.5		55	55	2100	53	53	53	53	53	53						53
Laurentiusweer 7	2265DD	27150	4.5		58	58	3000	56	55	55	55	55	55						55
Laurentiusweer 7	2265DD	27150	7.5		58	58	3000	56	56	56	56	56	56						56
Laurentiusweer 8	2265DD	26706	7.5		55	55	2100	53	52	52	52	52	52						52
Laurentiusweer 9	2265DD	27121	1.5		57	57	2700	56	56	56	56	56	56						56
Laurentiusweer 9	2265DD	27121	4.5		57	57	2700	56	56	56	56	56	56						56
Laurentiusweer 9	2265DD	27121	7.5		57	57	2700	56	56	56	56	56	56						56
Laurentiusweer 11	2265DD	27071	7.5		58	58	3000	56	56	56	56	56	56						56
Laurentiusweer 11	2265DD	27071	4.5		58	58	3000	56	56	56	56	56	56						56
Laurentiusweer 12	2265DD	26846	7.5		54	54	1900	52	52	52	52	52	52						52
Laurentiusweer 13	2265DD	27011	1.5		58	58	3000	56	56	56	56	56	56						56
Laurentiusweer 13	2265DD	27011	4.5		58	58	3000	57	57	56	56	56	56						56
Laurentiusweer 13	2265DD	27011	7.5		58	58	3000	56	56	56	56	56	56						56
Laurentiusweer 14	2265DD	26966	7.5		54	54	1900	53	53	53	53	53	53						53
Laurentiusweer 14	2265DD	26969	7.5		54	54	1900	53	53	53	53	53	53						53
Laurentiusweer 15	2265DD	26948	1.5		58	58	3000	56	56	56	56	56	56						56
Laurentiusweer 15	2265DD	26948	4.5		58	58	3000	57	57	57	57	57	57						57
Laurentiusweer 15	2265DD	26978	1.5		58	58	3000	56	56	56	56	56	56						56
Laurentiusweer 15	2265DD	26978	4.5		58	58	3000	57	57	57	57	57	57						57
Laurentiusweer 16	2265DD	26882	7.5		55	55	2100	53	53	53	53	53	52						53
Laurentiusweer 17	2265DD	26864	7.5		59	59	3300	56	56	56	56	56	56						56
Laurentiusweer 18	2265DD	26848	4.5		51	51	1000	50	50	50	50	50	50						50
Laurentiusweer 19	2265DD	26841	1.5		58	58	3000	56	56	56	56	56	56						56
Laurentiusweer 19	2265DD	26841	4.5		58	58	3000	57	57	57	57	57	57						57
Laurentiusweer 20	2265DD	26771	7.5		56	56	2400	55	55	55	55	55	55						55
Laurentiusweer 21	2265DD	26788	4.5		59	59	3300	57	57	57	57	57	57						57
Laurentiusweer 22	2265DD	26723	7.5		57	57	2700	55	54	54	54	54	54						54
Laurentiusweer 24	2265DD	26662	7.5		57	57	2700	56	55	55	55	55	55						55
Laurentiusweer 26	2265DD	26593	7.5		58	58	3000	55	55	55	55	55	55						55
Leenkamp 19	2264KW	25222	7.5		50	50	0	50	47	46	46	46	46						46
Leenkamp 25	2264KW	25362	7.5		50	50	0	50	49	49	49	49	49						49
Leidsekade 4	2266BG	22930	10.5		57	57	2700	53	53	52	52	52	51						52
Leidsekade 4 A	2266BG	22930	10.5		57	57	2700	53	53	52	52	52	51						52
Leidsekade 4 B	2266BG	22930	10.5		57	57	2700	53	53	52	52	52	51						52
Leidsekade 4 C	2266BG	22930	10.5		57	57	2700	53	53	52	52	52	51						52
Leidsekade 4 D	2266BG	22930	10.5		57	57	2700	53	53	52	52	52	51						52
Leidsekade 4 E	2266BG	22930	10.5		57	57	2700	53	53	52	52	52	51						52
Leidsekade 6	2266BG	22986	7.5		53	53	1600	50	49	48	48	48	48						48
Leidsekade 7	2266BG	23008	10.5		56	56	2400	52	*53*	51	51	51	50						51
Leidsekade 8	2266BG	22990	7.5		51	51	1000	50	48	48	48	48	48						48
Leidsekade 10	2266BG	22990	7.5		51	51	1000	50	48	48	48	48	48						48
Leidsekade 11	2266BG	23099	4.5		53	53	1600	50	48	47	47	47	47						47
Leidsekade 13	2266BH	23120	7.5		57	57	2700	53	53	52	52	52	52						52
Leidsekade 14	2266BH	23153	7.5		57	57	2700	53	53	52	52	52	52						52
Leidsekade 15	2266BH	23167	4.5		51	51	1000	50	49	48	48	48	48						48
Leidsekade 17	2266BH	23201	7.5		57	57	2700	53	53	52	52	52	52						52
Leidsekade 18	2266BH	23218	4.5		52	52	1300	50	49	48	48	48	48						48
Leidsekade 19	2266BH	23235	4.5		51	51	1000	50	48	48	48	48	48						48
Leidsekade 23	2266BH	23282	10.5		58	58	3000	54	*55*	54	54	54	53						54

Gemeente: Leidschendam-Voorburg

Adres en postcode		ID Rekenmodel	Hoogte	Sanering (AIBIC)	Geluidsbelasting zonder aanvullende maatregelen [dB]	Geluidsbelasting standaard akoestische situatie [dB]	Reductiepunten	Streefwaarde [dB]	N03333m	N34443m	N35443m	N45443m	N35543m						Toekomst met geadviseerde maatregel(en) [dB]
Leidsekade 25	2266BH	23409	7.5		55	55	2100	52	52	52	52	52	51						52
Leidsekade 26	2266BH	23434	7.5		55	55	2100	52	52	51	51	51	51						51
Leidsekade 26 A	2266BH	23461	10.5		57	57	2700	53	53	53	53	53	52						53
Leidsekade 27	2266BH	23579	7.5		56	56	2400	52	52	51	51	51	51						51
Leidsekade 28	2266BH	23657	7.5		57	57	2700	52	52	52	52	52	52						52
Leidsekade 29	2266BJ	23755	7.5		55	55	2100	52	52	51	51	51	51						51
Leidsekade 30	2266BJ	23804	7.5		56	56	2400	53	53	53	53	53	53						53
Leidsekade 31	2266BJ	23813	7.5		57	57	2700	54	53	53	53	53	53						53
Leidsekade 32	2266BJ	23838	7.5		57	57	2700	53	53	53	53	53	52						53
Leidsekade 33	2266BJ	23875	7.5		57	57	2700	52	52	52	52	52	51						52
Leidsekade 34	2266BJ	23907	7.5		58	58	3000	53	52	52	52	52	52						52
Leidsekade 34 A	2266BJ	23951	4.5		54	54	1900	52	51	51	51	51	51						51
Leidsekade 34 B	2266BJ	23951	4.5		54	54	1900	52	51	51	51	51	51						51
Leidsekade 34 C	2266BJ	23951	4.5		54	54	1900	52	51	51	51	51	51						51
Leidsekade 35	2266BJ	24018	7.5		58	58	3000	53	53	53	53	53	52						53
Leidsekade 35	2266BJ	24035	7.5		58	58	3000	54	54	54	54	54	54						54
Leidsekade 36	2266BJ	24097	4.5		55	55	2100	51	51	51	51	51	51						51
Leidsekade 37	2266BJ	24150	7.5		58	58	3000	54	54	53	53	53	53						53
Leidsekade 38	2266BJ	24168	7.5		59	59	3300	55	54	54	54	54	54						54
Leidsekade 41	2266BJ	24461	7.5		59	59	3300	53	53	52	52	52	52						52
Leidsekade 42	2266BJ	24498	7.5		59	59	3300	54	53	53	53	53	53						53
Leidsekade 43	2266BJ	24538	7.5		59	59	3300	54	53	53	53	53	53						53
Leidsekade 44	2266BJ	24557	7.5		60	60	3600	54	54	53	53	53	53						53
Leidsekade 45	2266BJ	24590	7.5		60	60	3600	55	54	53	53	53	53						53
Loolaan 9	2271TK	17078	7.5		53	54	1900	53	52	52	52	52	52						52
Loolaan 11	2271TK	17072	4.5		49	50	0	50	48	48	48	48	48						48
Loolaan 13	2271TK	17068	4.5		49	50	0	50	48	48	48	48	48						48
Loolaan 20	2271TN	17012	7.5		53	53	1600	52	51	51	51	51	51						51
Loolaan 21	2271TK	17012	7.5		53	53	1600	52	51	51	51	51	51						51
Loolaan 21 C	2271TK	17012	7.5		53	53	1600	52	51	51	51	51	51						51
Loolaan 22	2271TN	16949	7.5		53	53	1600	50	*51*	50	50	50	50						50
Loolaan 23	2271TK	17013	10.5		55	55	2100	53	53	53	53	53	52						53
Loolaan 26	2271TN	16941	7.5		53	53	1600	50	50	50	50	50	50						50
Loolaan 26	2271TN	16949	7.5		53	53	1600	50	*51*	50	50	50	50						50
Loolaan 27	2271TK	17006	10.5		54	54	1900	51	*52*	51	51	51	51						51
Loolaan 28	2271TN	16939	7.5		51	52	1300	50	49	49	49	49	49						49
Loolaan 30	2271TN	16905	7.5		51	52	1300	50	50	50	50	50	50						50
Loolaan 31	2271TK	17008	7.5		50	50	0	50	49	49	49	49	49						49
Loolaan 32	2271TN	16906	7.5		50	51	1000	50	49	49	49	49	49						49
Loolaan 33	2271TK	17035	7.5		52	52	1300	50	49	49	49	49	49						49
Loolaan 34	2271TN	16871	7.5		52	53	1600	51	51	51	51	51	51						51
Loolaan 36	2271TN	16906	7.5		50	51	1000	50	49	49	49	49	49						49
Loolaan 37	2271TK	17044	7.5		51	52	1300	50	50	50	50	50	50						50
Loolaan 38	2271TN	16906	7.5		50	51	1000	50	49	49	49	49	49						49
Loolaan 39	2271TL	17039	7.5		50	50	0	50	49	49	49	49	49						49
Loolaan 42	2271TN	16829	7.5		51	51	1000	50	50	50	50	50	50						50
Loolaan 44	2271TN	16829	7.5		51	51	1000	50	50	50	50	50	50						50
Loolaan 45	2271TL	16979	7.5		50	51	1000	50	49	49	48	48	48						48
Loolaan 46	2271TN	16801	7.5		51	52	1300	50	50	50	50	50	50						50
Loolaan 47	2271TL	16979	7.5		50	51	1000	50	49	49	48	48	48						48
Loolaan 48	2271TN	16805	7.5		50	51	1000	50	49	49	49	49	49						49
Loolaan 49	2271TL	16979	7.5		50	51	1000	50	49	49	48	48	48						48

Gemeente: Leidschendam-Voorburg

Adres en postcode		ID Rekenmodel	Hoogte	Sanering (AIBIC)	Geluidsbelasting zonder aanvullende maatregelen [dB]	Geluidsbelasting standaard akoestische situatie [dB]	Reductiepunten	Streefwaarde [dB]	N03333m	N34443m	N35443m	N45443m	N35543m						Toekomst met geadviseerde maatregel(en) [dB]
Loolaan 50	2271TN	16781	7.5		51	52	1300	50	50	50	50	50	50						50
Loolaan 51	2271TL	16942	7.5		54	54	1900	53	52	52	52	52	52						52
Loolaan 52	2271TN	16782	7.5		50	51	1000	50	49	49	49	49	49						49
Loolaan 53	2271TL	16942	7.5		54	54	1900	53	52	52	52	52	52						52
Loolaan 53	2271TL	16942	10.5		54	54	1900	52	52	52	52	52	52						52
Loolaan 54	2271TN	16769	7.5		52	52	1300	50	50	50	50	50	50						50
Loolaan 55	2271TL	16933	10.5		54	54	1900	52	52	52	52	52	52						52
Loolaan 55	2271TL	16933	7.5		54	54	1900	53	52	52	52	52	52						52
Loolaan 56	2271TN	16747	7.5		51	52	1300	50	49	49	49	49	49						49
Loolaan 56	2271TN	16761	7.5		51	51	1000	50	49	49	49	49	49						49
Loolaan 59	2271TL	16919	7.5		54	54	1900	52	52	52	52	52	52						52
Loolaan 61	2271TL	16919	10.5		54	54	1900	52	52	52	52	52	52						52
Loolaan 61	2271TL	16919	7.5		54	54	1900	52	52	52	52	52	52						52
Loolaan 63	2271TL	16908	7.5		54	54	1900	52	52	52	52	52	52						52
Loolaan 65	2271TL	16908	7.5		54	54	1900	52	52	52	52	52	52						52
Loolaan 65	2271TL	16908	10.5		54	54	1900	52	52	52	52	52	52						52
Loolaan 67	2271TL	16895	7.5		54	54	1900	52	52	52	52	52	52						52
Loolaan 69	2271TL	16895	7.5		54	54	1900	52	52	52	52	52	52						52
Loolaan 69	2271TL	16895	10.5		54	54	1900	52	52	52	52	52	52						52
Loolaan 71	2271TL	16877	10.5		54	54	1900	52	52	52	52	52	52						52
Loolaan 73	2271TL	16877	10.5		54	54	1900	52	52	52	52	52	52						52
Loolaan 75	2271TM	16837	7.5		52	53	1600	52	51	51	51	51	51						51
Loolaan 77	2271TM	16814	7.5		52	53	1600	51	51	51	51	51	51						51
Loolaan 78	2271TP	16814	7.5		52	53	1600	51	51	51	51	51	51						51
Loolaan 79	2271TM	16799	7.5		53	53	1600	52	52	52	52	52	51						52
Loolaan 81	2271TM	16789	7.5		53	53	1600	52	51	51	51	51	51						51
Loolaan 82	2271TP	16694	7.5		50	51	1000	50	49	49	49	49	49						49
Loolaan 83	2271TM	16810	13.5		55	55	2100	54	53	53	53	53	53						53
Loolaan 84	2271TP	16758	10.5		54	54	1900	53	53	53	53	53	53						53
Loolaan 85	2271TM	16810	13.5		55	55	2100	54	53	53	53	53	53						53
Loolaan 86	2271TP	16648	7.5		51	52	1300	50	50	50	50	50	50						50
Loolaan 87	2271TM	16810	13.5		55	55	2100	54	53	53	53	53	53						53
Loolaan 90	2271TP	16648	7.5		51	52	1300	50	50	50	50	50	50						50
Loolaan 90 A	2271TP	16648	7.5		51	52	1300	50	50	50	50	50	50						50
Loolaan 91	2271TM	16810	13.5		55	55	2100	54	53	53	53	53	53						53
Loolaan 92	2271TP	16617	10.5		53	53	1600	52	52	52	52	52	52						52
Loolaan 93	2271TM	16810	13.5		55	55	2100	54	53	53	53	53	53						53
Loolaan 97	2271TM	16793	10.5		52	52	1300	50	49	49	49	49	49						49
Loolaan 99	2271TM	16793	10.5		52	52	1300	50	49	49	49	49	49						49
Loolaan 101	2271TM	16830	10.5		53	54	1900	52	52	52	52	52	52						52
Loolaan 103	2271TM	16830	10.5		53	54	1900	52	52	52	52	52	52						52
Loolaan 105	2271TM	16793	10.5		52	52	1300	50	49	49	49	49	49						49
Loolaan 107	2271TM	16741	13.5		54	54	1900	52	52	52	52	52	52						52
Loolaan 109	2271TM	16793	10.5		52	52	1300	50	49	49	49	49	49						49
Loolaan 111	2271TM	16793	10.5		52	52	1300	50	49	49	49	49	49						49
Loolaan 113	2271TM	16758	10.5		54	54	1900	53	53	53	53	53	53						53
Loolaan 115	2271TM	16743	7.5		52	53	1600	51	51	50	50	50	50						50
Loolaan 117	2271TM	16725	7.5		52	53	1600	51	50	50	50	50	50						50
Loolaan 119	2271TM	16707	7.5		52	53	1600	51	51	51	51	51	51						51
Loolaan 121	2271TM	16701	10.5		53	53	1600	52	52	52	52	52	52						52
Maalderijstraat 1	2265XD	22805	13.5		52	52	1300	50	48	47	47	47	47						47
Maalderijstraat 3	2265XD	22805	13.5		52	52	1300	50	48	47	47	47	47						47

Gemeente: Leidschendam-Voorburg

Adres en postcode		ID Rekenmodel	Hoogte	Sanering (AIBIC)	Geluidsbelasting zonder aanvullende maatregelen [dB]	Geluidsbelasting standaard akoestische situatie [dB]	Reductiepunten	Streefwaarde [dB]	N03333m	N34443m	N35443m	N45443m	N35543m						Toekomst met geadviseerde maatregel(en) [dB]
Maartensweer 1	2265DH	26001	7.5		52	52	1300	50	50	50	50	50	50						50
Maartensweer 1	2265DH	26057	7.5		52	52	1300	50	50	50	50	50	50						50
Maartensweer 2	2265DH	26418	10.5		56	56	2400	54	54	54	54	54	54						54
Maartensweer 3	2265DH	25935	7.5		52	52	1300	50	50	50	50	50	50						50
Maartensweer 4	2265DH	26305	7.5		54	54	1900	52	52	52	52	52	52						52
Maartensweer 5	2265DH	25911	7.5		52	52	1300	50	50	50	50	50	50						50
Maartensweer 6	2265DH	26323	7.5		53	53	1600	52	52	52	52	52	52						52
Maartensweer 7	2265DH	25841	7.5		51	51	1000	50	50	50	50	50	50						50
Maartensweer 8	2265DH	26279	7.5		53	53	1600	52	52	52	52	52	52						52
Maartensweer 8	2265DH	26195	7.5		53	53	1600	51	51	51	51	51	51						51
Maartensweer 9	2265DH	25824	7.5		52	52	1300	50	50	50	50	50	50						50
Maartensweer 10	2265DH	26204	7.5		54	54	1900	52	52	52	52	52	52						52
Maartensweer 11	2265DH	25759	7.5		52	52	1300	50	50	50	50	50	50						50
Maartensweer 12	2265DH	26164	7.5		53	53	1600	52	52	52	52	52	52						52
Maartensweer 13	2265DH	25736	7.5		52	52	1300	50	50	50	50	50	50						50
Maartensweer 14	2265DH	26001	7.5		52	52	1300	50	50	50	50	50	50						50
Maartensweer 15	2265DH	25672	7.5		53	53	1600	50	50	50	50	50	50						50
Maartensweer 16	2265DH	25911	7.5		52	52	1300	50	50	50	50	50	50						50
Maartensweer 17	2265DH	25711	7.5		53	53	1600	51	51	51	51	51	51						51
Maartensweer 18	2265DH	25824	7.5		52	52	1300	50	50	50	50	50	50						50
Maartensweer 19	2265DH	25628	7.5		54	54	1900	51	51	50	50	50	50						50
Maartensweer 20	2265DH	25736	7.5		52	52	1300	50	50	50	50	50	50						50
Maartensweer 22	2265DH	25373	7.5		53	53	1600	50	50	50	50	50	50						50
Maartensweer 22	2265DH	25367	7.5		53	53	1600	52	52	52	52	52	52						52
Maartensweer 24	2265DH	25373	7.5		53	53	1600	50	50	50	50	50	50						50
Maartensweer 26	2265DH	25515	7.5		53	53	1600	52	52	52	52	52	52						52
Maartensweer 26	2265DH	25443	7.5		53	53	1600	50	50	50	50	50	50						50
Maartensweer 30	2265DH	25680	7.5		54	54	1900	53	53	53	53	53	52						53
Maartensweer 32	2265DH	25727	7.5		55	55	2100	53	53	53	53	53	52						53
Maartensweer 32	2265DH	25745	7.5		55	55	2100	54	54	53	53	53	53						53
Mauritsstraat 1	2271SC	16595	7.5		51	52	1300	50	50	50	50	50	50						50
Mauritsstraat 2	2271SE	16625	7.5		52	53	1600	51	51	51	51	51	51						51
Mauritsstraat 3	2271SC	16608	7.5		51	52	1300	50	50	50	50	50	50						50
Mauritsstraat 4	2271SE	16625	7.5		52	53	1600	51	51	51	51	51	51						51
Mauritsstraat 5	2271SC	16619	7.5		51	52	1300	50	50	50	50	50	50						50
Mauritsstraat 6	2271SE	16625	7.5		52	53	1600	51	51	51	51	51	51						51
Mauritsstraat 7	2271SC	16624	7.5		51	52	1300	50	50	50	50	50	50						50
Mauritsstraat 8	2271SE	16652	7.5		53	53	1600	51	51	51	51	51	51						51
Mauritsstraat 9	2271SC	16646	7.5		52	52	1300	50	50	50	50	50	50						50
Mauritsstraat 10	2271SE	16642	7.5		52	52	1300	51	51	51	51	51	51						51
Mauritsstraat 11	2271SC	16655	7.5		52	53	1600	50	50	50	50	50	50						50
Mauritsstraat 12	2271SE	16658	7.5		51	52	1300	50	50	50	50	50	50						50
Mauritsstraat 13	2271SC	16666	7.5		52	53	1600	50	50	50	50	50	50						50
Mauritsstraat 14	2271SE	16705	7.5		51	52	1300	50	50	50	50	50	50						50
Mauritsstraat 15	2271SC	16684	7.5		51	52	1300	50	50	50	50	50	50						50
Mauritsstraat 16	2271SE	16716	7.5		51	52	1300	50	50	50	50	50	50						50
Mauritsstraat 17	2271SC	16695	7.5		51	52	1300	50	50	50	50	50	50						50
Mauritsstraat 18	2271SE	16698	7.5		52	52	1300	50	50	50	50	50	50						50
Mauritsstraat 19	2271SC	16683	7.5		51	52	1300	50	50	50	50	50	50						50
Mauritsstraat 20	2271SE	16735	7.5		52	52	1300	50	50	50	50	50	50						50
Mauritsstraat 21	2271SC	16726	7.5		52	52	1300	50	50	50	50	50	50						50
Mauritsstraat 22	2271SE	16735	7.5		52	52	1300	50	50	50	50	50	50						50

Gemeente: Leidschendam-Voorburg

Adres en postcode		ID Rekenmodel	Hoogte	Sanering (AIBIC)	Geluidsbelasting zonder aanvullende maatregelen [dB]	Geluidsbelasting standaard akoestische situatie [dB]	Reductiepunten	Streefwaarde [dB]	N03333m	N34443m	N35443m	N45443m	N35543m						Toekomst met geadviseerde maatregel(en) [dB]
Mauritsstraat 23	2271SC	16738	7.5		51	52	1300	50	50	50	50	50	50						50
Mauritsstraat 24	2271SE	16740	7.5		52	52	1300	51	51	51	51	51	51						51
Mauritsstraat 25	2271SC	16751	7.5		52	53	1600	50	50	50	50	50	50						50
Mauritsstraat 26	2271SE	16759	7.5		52	53	1600	51	51	51	51	51	51						51
Mauritsstraat 27	2271SC	16774	7.5		52	53	1600	50	50	50	50	50	50						50
Mauritsstraat 28	2271SE	16780	7.5		52	53	1600	51	51	51	51	51	51						51
Mauritsstraat 29	2271SC	16797	7.5		51	52	1300	50	50	50	50	50	50						50
Mauritsstraat 30	2271SE	16819	7.5		52	53	1600	50	50	50	50	50	50						50
Mauritsstraat 31	2271SC	16809	7.5		52	53	1600	50	50	50	50	50	50						50
Mauritsstraat 32	2271SE	16827	7.5		52	53	1600	51	51	51	51	51	51						51
Mauritsstraat 33	2271SC	16820	7.5		52	52	1300	50	50	50	50	50	50						50
Mauritsstraat 34	2271SE	16836	7.5		52	53	1600	50	*51*	*51*	50	50	50						50
Mauritsstraat 36	2271SE	16842	7.5		53	53	1600	51	51	51	51	51	51						51
Mauritsstraat 38	2271SE	16820	7.5		52	52	1300	50	50	50	50	50	50						50
Mauritsstraat 40	2271SE	16871	7.5		52	53	1600	51	51	51	51	51	51						51
Molenpad 2 C	2265AK	22685	13.5		58	58	3000	53	53	52	52	52	50						52
Molenpad 2 D	2265AK	22685	13.5		58	58	3000	53	53	52	52	52	50						52
Molenpad 2 E	2265AK	22685	13.5		58	58	3000	53	53	52	52	52	50						52
Molenpad 2 F	2265AK	22685	13.5		58	58	3000	53	53	52	52	52	50						52
Molenpad 2 G	2265AK	22685	13.5		58	58	3000	53	53	52	52	52	50						52
Molenpad 16	2265AK	23004	7.5		51	51	1000	50	47	47	47	47	47						47
Nieuwstraat 1	2266AA	21256	4.5		51	51	1000	50	47	46	46	46	46						46
Nieuwstraat 1 A	2266AA	21256	7.5		55	55	2100	51	*52*	51	51	51	50						51
Nieuwstraat 1 C	2266AA	21256	7.5		55	55	2100	51	*52*	51	51	51	50						51
Nieuwstraat 1 D	2266AA	21256	7.5		55	55	2100	51	*52*	51	51	51	50						51
Nieuwstraat 1 E	2266AA	21372	7.5		55	55	2100	52	52	51	51	51	50						51
Nieuwstraat 1 F	2266AA	21256	7.5		55	55	2100	51	*52*	51	51	51	50						51
Nieuwstraat 3	2271SB	16877	7.5		54	54	1900	52	52	52	52	52	52						52
Nieuwstraat 4	2271SB	16837	7.5		52	53	1600	52	51	51	51	51	51						51
Nieuwstraat 5	2271SB	16928	10.5		52	53	1600	51	51	51	51	51	51						51
Nieuwstraat 5	2266AA	21372	7.5		55	55	2100	52	52	51	51	51	50						51
Nieuwstraat 6	2271SB	16837	7.5		52	53	1600	52	51	51	51	51	51						51
Nieuwstraat 7	2271SB	16928	10.5		52	53	1600	51	51	51	51	51	51						51
Nieuwstraat 7	2266AA	21413	4.5		50	50	0	50	47	47	47	47	46						47
Nieuwstraat 7 A	2266AA	21413	4.5		50	50	0	50	47	47	47	47	46						47
Nieuwstraat 8	2271SB	16837	7.5		52	53	1600	52	51	51	51	51	51						51
Nieuwstraat 9	2271SB	16928	10.5		52	53	1600	51	51	51	51	51	51						51
Nieuwstraat 10	2271SB	16837	7.5		52	53	1600	52	51	51	51	51	51						51
Nieuwstraat 11	2271SB	16928	10.5		52	53	1600	51	51	51	51	51	51						51
Nieuwstraat 11	2266AA	21449	4.5		50	50	0	50	47	47	47	47	46						47
Nieuwstraat 12	2271SB	16966	7.5		49	50	0	50	47	47	47	47	47						47
Nieuwstraat 13	2271SB	16966	7.5		49	50	0	50	47	47	47	47	47						47
Nieuwstraat 13	2266AA	21479	4.5		50	50	0	50	47	46	47	47	46						46
Nieuwstraat 14	2271SB	16966	7.5		49	50	0	50	47	47	47	47	47						47
Nieuwstraat 14 E	2266AD	21751	10.5		58	58	3000	55	55	54	54	54	54						54
Nieuwstraat 15	2266AA	21512	7.5		56	56	2400	52	52	51	51	51	51						51
Nieuwstraat 16	2271SB	16966	7.5		49	50	0	50	47	47	47	47	47						47
Nieuwstraat 17	2266AA	21544	7.5		55	55	2100	52	52	51	51	51	51						51
Nieuwstraat 18	2271SB	16966	7.5		49	50	0	50	47	47	47	47	47						47
Nieuwstraat 19	2266AA	21608	7.5		55	55	2100	52	52	51	51	51	50						51
Nieuwstraat 19	2266AA	21596	7.5		55	55	2100	52	52	51	51	51	51						51
Nieuwstraat 20	2271SB	16966	7.5		49	50	0	50	47	47	47	47	47						47

Gemeente: Leidschendam-Voorburg

Adres en postcode		ID Rekenmodel	Hoogte	Sanering (AIBIC)	Geluidsbelasting zonder aanvullende maatregelen [dB]	Geluidsbelasting standaard akoestische situatie [dB]	Reductiepunten	Streefwaarde [dB]	N03333m	N34443m	N35443m	N45443m	N35543m						Toekomst met geadviseerde maatregel(en) [dB]
Nieuwstraat 21	2266AA	21632	7.5		56	56	2400	52	52	52	52	52	51						52
Nieuwstraat 22	2271SB	16970	7.5		50	50	0	50	48	48	48	48	48						48
Nieuwstraat 22	2266AD	21910	10.5		59	59	16500	55	55	54	54	54	54						54
Nieuwstraat 23	2266AA	21660	7.5		56	56	2400	52	52	51	51	51	50						51
Nieuwstraat 23 A	2266AA	21682	7.5		54	54	1900	51	51	50	50	50	50						50
Nieuwstraat 24 B	2266AD	22016	4.5		52	52	1300	50	49	48	48	48	47						48
Nieuwstraat 24 C	2266AD	22016	7.5		56	56	2400	52	52	51	51	51	51						51
Nieuwstraat 24 D	2266AD	22016	7.5		56	56	2400	52	52	51	51	51	51						51
Nieuwstraat 24 E	2266AD	22016	4.5		52	52	1300	50	49	48	48	48	47						48
Nieuwstraat 25	2271SB	17016	10.5		53	53	1600	51	51	51	51	51	51						51
Nieuwstraat 25	2266AA	21733	7.5		52	52	1300	50	49	49	49	49	49						49
Nieuwstraat 26 B	2266AD	22105	4.5		50	51	1000	50	48	47	47	47	46						47
Nieuwstraat 26 C	2266AD	22105	7.5		55	55	2100	52	52	51	51	51	50						51
Nieuwstraat 26 D	2266AD	22105	7.5		55	55	2100	52	52	51	51	51	50						51
Nieuwstraat 26 E	2266AD	22105	4.5		50	51	1000	50	48	47	47	47	46						47
Nieuwstraat 27	2266AA	21762	7.5		56	56	2400	52	*53*	52	52	52	51						52
Nieuwstraat 28 B	2266AD	22199	4.5		50	50	0	50	47	46	46	46	46						46
Nieuwstraat 28 C	2266AD	22199	7.5		55	55	2100	51	51	50	50	50	49						50
Nieuwstraat 28 D	2266AD	22199	7.5		55	55	2100	51	51	50	50	50	49						50
Nieuwstraat 28 E	2266AD	22199	4.5		50	50	0	50	47	46	46	46	46						46
Nieuwstraat 29	2266AA	21788	7.5		56	56	2400	52	52	52	52	52	51						52
Nieuwstraat 29 A	2266AA	21835	7.5		56	56	2400	53	53	52	52	52	52						52
Nieuwstraat 30 A	2266AE	22264	1.5		50	50	0	50	47	47	47	47	47						47
Nieuwstraat 30 B	2266AE	22264	4.5		53	53	1600	50	50	49	49	49	49						49
Nieuwstraat 30 C	2266AE	22264	7.5		56	56	2400	53	53	53	53	53	52						53
Nieuwstraat 30 D	2266AE	22264	7.5		56	56	2400	53	53	53	53	53	52						53
Nieuwstraat 30 E	2266AE	22264	4.5		53	53	1600	50	50	49	49	49	49						49
Nieuwstraat 30 F	2266AE	22264	1.5		50	50	0	50	47	47	47	47	47						47
Nieuwstraat 31	2266AB	21958	4.5		51	51	1000	50	48	48	48	48	48						48
Nieuwstraat 32 B	2266AE	22347	4.5		50	50	0	50	47	46	46	46	46						46
Nieuwstraat 32 C	2266AE	22347	7.5		54	54	1900	50	50	49	49	49	49						49
Nieuwstraat 32 D	2266AE	22347	7.5		54	54	1900	50	50	49	49	49	49						49
Nieuwstraat 32 E	2266AE	22419	4.5		50	50	0	50	48	48	48	48	48						48
Nieuwstraat 32 E	2266AE	22347	4.5		50	50	0	50	47	46	46	46	46						46
Nieuwstraat 32 F	2266AE	22419	7.5		55	55	2100	52	*53*	52	52	52	51						52
Nieuwstraat 33	2266AB	21968	7.5		55	55	2100	52	52	51	51	51	50						51
Nieuwstraat 33	2266AB	21982	7.5		55	55	2100	50	*51*	50	50	50	49						50
Nieuwstraat 34	2266AE	22460	7.5		55	55	2100	51	*52*	51	51	51	50						51
Nieuwstraat 34 A	2266AE	22491	7.5		55	55	2100	51	*52*	51	51	51	50						51
Nieuwstraat 35	2271SB	17144	10.5		54	54	1900	53	53	52	52	52	52						52
Nieuwstraat 35	2266AB	22013	7.5		55	56	2400	53	53	52	52	52	52						52
Nieuwstraat 36	2271SB	17088	10.5		54	55	2100	53	53	53	53	53	52						53
Nieuwstraat 36	2266AE	22521	7.5		53	53	1600	50	*51*	50	50	50	49						50
Nieuwstraat 37	2266AB	22045	7.5		53	53	1600	50	49	49	49	49	48						49
Nieuwstraat 38	2266AE	22552	7.5		57	57	2700	53	53	52	52	52	51						52
Nieuwstraat 39	2266AB	22096	4.5		51	51	1000	50	47	47	47	47	46						47
Nieuwstraat 39	2266AB	22115	4.5		51	51	1000	50	48	48	48	48	48						48
Nieuwstraat 40	2266AE	22569	7.5		53	53	1600	50	50	49	49	49	49						49
Nieuwstraat 41	2266AB	22133	7.5		54	54	1900	51	50	50	50	50	49						50
Nieuwstraat 42	2266AE	22576	7.5		53	53	1600	50	49	49	49	49	48						49
Nieuwstraat 43	2266AB	22178	4.5		51	51	1000	50	47	46	46	46	46						46
Nieuwstraat 45	2266AB	22204	7.5		54	54	1900	50	50	50	50	50	49						50

Gemeente: Leidschendam-Voorburg

Adres en postcode		ID Rekenmodel	Hoogte	Sanering (AIBIC)	Geluidsbelasting zonder aanvullende maatregelen [dB]	Geluidsbelasting standaard akoestische situatie [dB]	Reductiepunten	Streefwaarde [dB]	N03333m	N34443m	N35443m	N45443m	N35543m						Toekomst met geadviseerde maatregel(en) [dB]
Nieuwstraat 46	2266AE	22644	7.5		54	54	1900	50	*51*	50	50	50	49						50
Nieuwstraat 47	2266AB	22243	7.5		54	54	1900	50	50	49	49	49	48						49
Nieuwstraat 48	2266AE	22666	7.5		53	53	1600	50	50	49	49	49	48						49
Nieuwstraat 49	2266AB	22275	4.5		52	52	1300	50	49	49	49	49	49						49
Nieuwstraat 50	2266AE	22693	10.5		58	58	3000	53	53	52	52	52	51						52
Nieuwstraat 51	2266AB	22302	7.5		54	54	1900	50	50	49	49	49	48						49
Nieuwstraat 52	2266AE	22710	10.5		57	57	2700	53	53	52	52	52	51						52
Nieuwstraat 53	2266AB	22339	7.5		56	56	2400	53	53	53	53	53	52						53
Nieuwstraat 54	2266AE	22737	10.5		58	58	3000	53	*54*	52	52	52	51						52
Nieuwstraat 54	2266AE	22743	10.5		58	58	3000	53	*54*	53	53	53	52						53
Nieuwstraat 55	2266AB	22376	7.5		56	56	2400	53	53	53	53	53	52						53
Nieuwstraat 56	2266AE	22762	10.5		58	58	3000	53	*54*	53	53	53	51						53
Nieuwstraat 56 A	2266AE	22743	10.5		58	58	3000	53	*54*	53	53	53	52						53
Nieuwstraat 56 B	2266AE	22816	10.5		62	62	4100	57	57	55	55	55	54						55
Nieuwstraat 57	2266AB	22408	4.5		51	51	1000	50	49	48	48	48	48						48
Nieuwstraat 58	2266AG	22956	4.5		58	58	3000	54	54	53	53	53	52						53
Nieuwstraat 59	2266AB	22441	7.5		55	55	2100	51	51	51	51	51	50						51
Nieuwstraat 59	2266AB	22434	7.5		55	55	2100	53	53	52	52	52	52						52
Nieuwstraat 60	2266AG	22979	4.5		58	58	3000	53	*54*	52	52	52	51						52
Nieuwstraat 61	2266AB	22469	7.5		55	55	2100	50	50	50	50	50	49						50
Nieuwstraat 62	2266AG	22996	4.5		58	58	3000	54	54	53	53	53	52						53
Nieuwstraat 63	2266AB	22514	7.5		56	56	2400	52	51	50	50	50	50						50
Nieuwstraat 64	2266AG	23031	4.5		58	58	3000	54	54	53	53	53	52						53
Nieuwstraat 65	2266AB	22529	4.5		55	55	2100	50	49	47	47	47	46						47
Nieuwstraat 66	2266AG	23043	4.5		58	58	3000	54	54	53	53	53	52						53
Nieuwstraat 67	2266AB	22618	4.5		54	54	1900	50	49	47	47	47	46						47
Nieuwstraat 69	2266AB	22645	4.5		55	55	2100	50	50	49	49	49	48						49
Nieuwstraat 70	2266AG	23136	4.5		60	60	3600	54	54	53	53	53	52						53
Nieuwstraat 71	2266AB	22664	7.5		57	57	2700	53	53	52	52	52	50						52
Nieuwstraat 72	2266AG	23147	4.5		60	60	3600	55	55	53	53	53	52						53
Nieuwstraat 73	2266AB	22688	7.5		58	58	3000	53	53	51	51	51	50						51
Nieuwstraat 74	2266AG	23182	4.5		57	57	2700	53	*54*	53	53	53	52						53
Nieuwstraat 75	2266AB	22715	7.5		58	58	3000	53	53	52	52	52	50						52
Nieuwstraat 75	2266AB	22708	7.5		58	58	3000	53	53	51	51	51	50						51
Nieuwstraat 76	2266AG	23209	4.5		58	58	3000	53	53	52	52	52	51						52
Nieuwstraat 78	2266AG	23270	4.5		58	58	3000	54	54	53	53	53	53						53
Nieuwstraat 79	2266AC	22928	4.5		56	56	2400	52	52	51	51	51	51						51
Nieuwstraat 80	2266AG	23280	4.5		62	62	4100	56	55	54	54	54	53						54
Nieuwstraat 81	2266AC	22964	4.5		57	57	2700	53	53	52	52	52	51						52
Nieuwstraat 82	2266AG	23335	4.5		63	63	4400	57	56	54	54	54	53						54
Nieuwstraat 83	2266AC	22985	4.5		56	56	2400	53	53	52	52	52	51						52
Nieuwstraat 84	2266AG	23387	4.5		64	64	4700	56	55	53	53	53	52						53
Nieuwstraat 85	2266AC	23006	4.5		57	57	2700	53	53	52	52	52	51						52
Nieuwstraat 87	2266AC	23023	4.5		57	57	2700	53	53	52	52	52	52						52
Nieuwstraat 89	2266AC	23041	4.5		57	57	2700	53	53	52	52	52	51						52
Nieuwstraat 91	2266AC	23089	4.5		57	57	2700	53	*54*	53	53	53	52						53
Nieuwstraat 93	2266AC	23169	4.5		57	57	2700	53	*54*	53	53	53	52						53
Nieuwstraat 95	2266AC	23210	4.5		58	58	3000	54	54	53	53	53	52						53
Nieuwstraat 97	2266AC	23210	4.5		58	58	3000	54	54	53	53	53	52						53
Nieuwstraat 99	2266AC	23327	4.5		60	60	3600	54	*55*	53	53	53	52						53
Nieuwstraat 101	2266AC	23356	4.5		59	59	3300	54	54	53	53	53	53						53
Nieuwstraat 103	2266AC	23385	4.5		59	59	3300	54	54	53	53	53	52						53

Gemeente: Leidschendam-Voorburg

Adres en postcode		ID Rekenmodel	Hoogte	Sanering (AIBIC)	Geluidsbelasting zonder aanvullende maatregelen [dB]	Geluidsbelasting standaard akoestische situatie [dB]	Reductiepunten	Streefwaarde [dB]	N03333m	N34443m	N35443m	N45443m	N35543m						Toekomst met geadviseerde maatregel(en) [dB]
Nieuwstraat 104	2266AH	23821	4.5		65	65	5000	58	56	54	54	54	53						54
Nieuwstraat 105	2266AC	23414	4.5		58	58	3000	53	54	53	53	53	52						53
Nieuwstraat 106	2266AH	23821	7.5		66	66	7800	61	60	57	57	57	56						57
Nieuwstraat 107	2266AC	23436	4.5		59	59	3300	54	54	53	53	53	52						53
Nieuwstraat 108	2266AH	23821	10.5		67	67	8100	61	61	59	59	59	57						59
Nieuwstraat 110	2266AH	23821	10.5		67	67	8100	61	61	59	59	59	57						59
Nieuwstraat 112	2266AH	23821	7.5		66	66	7800	61	60	57	57	57	56						57
Nieuwstraat 114	2266AH	23821	4.5		65	65	5000	58	56	54	54	54	53						54
Nieuwstraat 116	2266AH	23978	4.5		65	66	7800	59	57	54	54	54	53						54
Nieuwstraat 118	2266AH	23978	7.5		67	67	8100	61	60	58	58	58	56						57
Nieuwstraat 120	2266AH	23978	10.5		67	67	8100	62	61	59	59	59	57						59
Nieuwstraat 122	2266AH	23978	10.5		67	67	8100	62	61	59	59	59	57						59
Nieuwstraat 124	2266AH	23978	7.5		67	67	8100	61	60	58	58	58	56						57
Nieuwstraat 126	2266AH	23978	4.5		65	66	7800	59	57	54	54	54	53						54
Nieuwstraat 128	2266AH	24109	4.5		66	66	7800	59	57	55	55	55	54						55
Nieuwstraat 129	2266AC	23549	1.5		58	58	3000	51	51	50	50	50	50						50
Nieuwstraat 130	2266AH	24109	7.5		67	67	8100	61	60	58	58	58	56						58
Nieuwstraat 131	2266AC	23549	4.5		60	60	3600	55	55	53	53	53	52						53
Nieuwstraat 132	2266AH	24109	10.5		67	67	8100	62	61	60	60	60	57						59
Nieuwstraat 133	2266AC	23549	7.5		61	61	3900	56	56	55	55	55	54						55
Nieuwstraat 134	2266AH	24109	10.5		67	67	8100	62	61	60	60	60	57						59
Nieuwstraat 135	2266AC	23549	7.5		61	61	3900	56	56	55	55	55	54						55
Nieuwstraat 136	2266AH	24109	7.5		67	67	8100	61	60	58	58	58	56						58
Nieuwstraat 137	2266AC	23549	4.5		60	60	3600	55	55	53	53	53	52						53
Nieuwstraat 138	2266AH	24109	4.5		66	66	7800	59	57	55	55	55	54						55
Nieuwstraat 139	2266AC	23549	1.5		58	58	3000	51	51	50	50	50	50						50
Nieuwstraat 141	2266AC	23672	1.5		58	58	3000	51	51	50	50	50	49						50
Nieuwstraat 143	2266AC	23672	4.5		61	61	3900	55	54	52	52	52	51						52
Nieuwstraat 145	2266AC	23672	7.5		62	62	4100	57	57	55	55	55	54						55
Nieuwstraat 147	2266AC	23672	7.5		62	62	4100	57	57	55	55	55	54						55
Nieuwstraat 149	2266AC	23672	4.5		61	61	3900	55	54	52	52	52	51						52
Nieuwstraat 151	2266AC	23672	1.5		58	58	3000	51	51	50	50	50	49						50
Nieuwstraat 153	2266AC	23935	4.5		60	60	3600	55	54	52	52	52	52						52
Nieuwstraat 153	2266AC	24060	4.5		60	59	3300	54	53	52	52	52	51						52
Nieuwstraat 155	2266AC	23959	4.5		59	59	3300	54	54	53	53	53	52						53
Noordenburglaan 54	2271VH	15423	10.5		53	54	1900	53	53	52	52	52	52						52
Noordenburglaan 56	2271VH	15441	10.5		51	53	1600	51	51	51	51	51	51						51
Noordenburglaan 57	2271VG	15340	10.5		52	54	1900	52	52	52	52	52	52						52
Noordenburglaan 59	2271VG	15395	10.5		52	53	1600	51	51	51	51	51	51						51
Okerhof 1	2272JC	18288	7.5		51	51	1000	50	49	48	48	48	48						48
Okerhof 3	2272JC	18288	7.5		51	51	1000	50	49	48	48	48	48						48
Okerhof 4	2272JE	18245	10.5		54	54	1900	52	52	51	51	51	51						51
Okerhof 5	2272JC	18288	7.5		51	51	1000	50	49	48	48	48	48						48
Oosteinde 15	2271EA	15890	7.5		55	57	2700	55	54	54	54	54	54						54
Oosteinde 17	2271EA	15902	7.5		56	57	2700	55	55	55	55	55	55						55
Oosteinde 18	2271EH	16205	4.5		57	58	3000	56	56	56	56	56	56						56
Oosteinde 18	2271EH	16205	7.5		57	58	3000	56	56	56	56	56	56						56
Oosteinde 19	2271EA	15937	7.5		56	57	2700	55	55	55	55	55	55						55
Oosteinde 20	2271EH	16287	7.5		57	58	3000	57	56	56	56	56	56						56
Oosteinde 20	2271EH	16287	4.5		57	58	3000	56	56	56	56	56	56						56
Oosteinde 20	2271EH	16247	7.5		57	58	3000	57	57	57	57	57	57						57
Oosteinde 21	2271EA	15962	7.5		56	57	2700	55	55	55	55	55	55						55

Gemeente: Leidschendam-Voorburg

Adres en postcode		ID Rekenmodel	Hoogte	Sanering (AIBIC)	Geluidsbelasting zonder aanvullende maatregelen [dB]	Geluidsbelasting standaard akoestische situatie [dB]	Reductiepunten	Streefwaarde [dB]	N03333m	N34443m	N35443m	N45443m	N35543m						Toekomst met geadviseerde maatregel(en) [dB]
Oosteinde 22	2271EH	16284	4.5		56	56	2400	54	54	54	54	54	54						54
Oosteinde 22	2271EH	16284	7.5		56	57	2700	54	54	54	54	54	54						54
Oosteinde 23	2271EA	16020	7.5		56	57	2700	56	55	55	55	55	55						55
Oosteinde 24	2271EH	16310	4.5		57	57	2700	56	56	56	56	56	56						56
Oosteinde 24	2271EH	16310	7.5		57	57	2700	56	56	56	56	56	56						56
Oosteinde 25	2271EB	16117	10.5		57	57	2700	56	56	55	55	55	55						55
Oosteinde 26	2271EH	16344	7.5		57	58	3000	56	56	56	56	56	56						56
Oosteinde 26	2271EH	16344	4.5		57	57	2700	56	56	56	56	56	56						56
Oosteinde 27	2271EB	16139	7.5		56	57	2700	56	56	56	56	56	56						56
Oosteinde 27	2271EB	16139	10.5		56	57	2700	55	55	55	55	55	55						55
Oosteinde 28	2271EH	16408	7.5		57	58	3000	57	56	56	56	56	56						56
Oosteinde 28	2271EH	16408	4.5		57	58	3000	56	56	56	56	56	56						56
Oosteinde 28	2271EH	16383	7.5		57	58	3000	57	56	56	56	56	56						56
Oosteinde 29	2271EB	16168	7.5		56	57	2700	55	55	55	55	55	55						55
Oosteinde 30	2271EH	16467	7.5		57	58	3000	57	56	56	56	56	56						56
Oosteinde 30	2271EH	16467	4.5		57	58	3000	56	56	56	56	56	56						56
Oosteinde 31	2271EB	16188	7.5		56	57	2700	55	55	55	55	55	55						55
Oosteinde 32	2271EH	16517	4.5		57	58	3000	56	56	56	56	56	56						56
Oosteinde 32	2271EH	16517	7.5		57	58	3000	57	56	56	56	56	56						56
Oosteinde 33	2271EB	16200	7.5		56	57	2700	55	55	55	55	55	55						55
Oosteinde 33	2271EB	16200	10.5		56	57	2700	55	55	55	55	55	55						55
Oosteinde 34	2271EH	16534	7.5		57	57	2700	56	55	55	55	55	55						55
Oosteinde 35	2271EB	16213	7.5		56	57	2700	55	55	55	55	55	55						55
Oosteinde 36	2271EH	16611	7.5		57	57	2700	56	56	56	56	56	56						56
Oosteinde 36	2271EH	16634	7.5		57	58	3000	56	56	56	56	56	56						56
Oosteinde 37	2271EC	16260	10.5		56	57	2700	56	55	55	55	55	55						55
Oosteinde 37	2271EC	16260	7.5		56	57	2700	55	55	55	55	55	55						55
Oosteinde 38	2271EH	16676	7.5		58	58	3000	56	56	56	56	56	56						56
Oosteinde 39	2271EC	16283	7.5		55	55	2100	54	54	54	54	54	54						54
Oosteinde 40	2271EH	16745	4.5		58	58	3000	56	56	56	56	56	56						56
Oosteinde 40	2271EH	16745	7.5		58	58	3000	56	56	56	56	56	56						56
Oosteinde 41	2271EC	16308	7.5		56	57	2700	55	55	55	55	55	55						55
Oosteinde 42	2271EH	16736	4.5		56	56	2400	54	54	54	54	54	54						54
Oosteinde 42	2271EH	16736	7.5		56	57	2700	54	54	54	54	54	54						54
Oosteinde 43	2271EC	16348	7.5		56	57	2700	55	55	55	55	55	55						55
Oosteinde 44	2271EH	16785	4.5		56	56	2400	56	55	55	55	55	55						55
Oosteinde 44	2271EH	16754	7.5		56	56	2400	53	53	53	53	53	53						53
Oosteinde 45	2271EC	16357	13.5		56	57	2700	56	55	55	55	55	55						55
Oosteinde 45	2271EC	16366	7.5		56	57	2700	55	55	55	55	55	55						55
Oosteinde 45	2271EC	16357	10.5		56	57	2700	55	55	55	55	55	55						55
Oosteinde 45	2271EC	16366	10.5		56	57	2700	55	55	55	55	55	55						55
Oosteinde 45	2271EC	16366	13.5		56	57	2700	56	55	55	55	55	55						55
Oosteinde 45	2271EC	16357	7.5		56	57	2700	55	55	55	55	55	55						55
Oosteinde 46	2271EH	16785	7.5		57	57	2700	55	55	55	55	55	55						55
Oosteinde 47	2271EC	16415	7.5		57	57	2700	56	56	56	56	56	56						56
Oosteinde 48	2271EH	16835	7.5		57	58	3000	56	56	56	56	56	56						56
Oosteinde 48	2271EH	16835	4.5		57	57	2700	56	55	55	55	55	55						55
Oosteinde 49	2271EC	16446	7.5		57	57	2700	56	56	56	56	56	56						56
Oosteinde 50	2271EH	16861	1.5		57	57	2700	56	56	56	56	56	56						56
Oosteinde 50	2271EH	16861	4.5		57	58	3000	56	56	56	56	56	56						56
Oosteinde 50	2271EH	16861	7.5		57	58	3000	56	56	56	56	56	56						56
Oosteinde 51	2271EC	16490	7.5		56	57	2700	56	55	55	55	55	55						55

Gemeente: Leidschendam-Voorburg

Adres en postcode		ID Rekenmodel	Hoogte	Sanering (AIBIC)	Geluidsbelasting zonder aanvullende maatregelen [dB]	Geluidsbelasting standaard akoestische situatie [dB]	Reductiepunten	Streefwaarde [dB]	N03333m	N34443m	N35443m	N45443m	N35543m						Toekomst met geadviseerde maatregel(en) [dB]
Oosteinde 52	2271EH	16869	4.5		56	57	2700	56	55	55	55	55	55						55
Oosteinde 52	2271EH	16869	7.5		56	57	2700	56	55	55	55	55	55						55
Oosteinde 53	2271EC	16502	7.5		56	57	2700	56	55	55	55	55	55						55
Oosteinde 55	2271EC	16518	4.5		52	53	1600	51	51	51	51	51	51						51
Oosteinde 57	2271EC	16531	7.5		56	57	2700	56	55	55	55	55	55						55
Oosteinde 58	2271EH	17019	7.5		54	55	2100	54	53	53	53	53	53						53
Oosteinde 58 A	2271EH	17029	7.5		54	54	1900	54	53	53	53	53	53						53
Oosteinde 59	2271EC	16541	7.5		56	57	2700	55	55	55	55	55	55						55
Oosteinde 60	2271EH	17034	7.5		53	53	1600	53	52	52	52	52	52						52
Oosteinde 60 A	2271EH	17043	7.5		53	54	1900	53	52	52	52	52	52						52
Oosteinde 60 B	2271EH	17053	7.5		53	54	1900	53	53	53	53	53	53						53
Oosteinde 60 C	2271EH	17065	7.5		53	53	1600	53	52	52	52	52	52						52
Oosteinde 61	2271EC	16566	7.5		56	56	2400	55	55	55	55	55	55						55
Oosteinde 62	2271EJ	17071	7.5		53	53	1600	53	53	53	53	53	53						53
Oosteinde 62 A	2271EJ	17089	7.5		53	53	1600	52	52	52	52	52	52						52
Oosteinde 63	2271EC	16605	4.5		50	52	1300	50	49	49	49	49	49						49
Oosteinde 64	2271EJ	17224	7.5		52	53	1600	50	50	50	50	50	50						50
Oosteinde 64 A	2271EJ	17238	7.5		53	53	1600	51	51	51	51	51	50						50
Oosteinde 64 B	2271EJ	17250	7.5		53	53	1600	51	51	51	51	51	51						51
Oosteinde 64 C	2271EJ	17262	7.5		53	53	1600	51	51	51	51	51	51						51
Oosteinde 65	2271EC	16690	7.5		52	52	1300	51	51	51	51	51	51						51
Oosteinde 66	2271EJ	17279	7.5		53	53	1600	51	51	51	51	51	51						51
Oosteinde 66 A	2271EJ	17295	7.5		53	53	1600	50	*51*	*51*	*51*	*51*	50						51
Oosteinde 67	2271EC	16690	7.5		52	52	1300	51	51	51	51	51	51						51
Oosteinde 68	2271EJ	17410	10.5		55	55	2100	54	53	53	53	53	53						53
Oosteinde 69	2271EC	16690	7.5		52	52	1300	51	51	51	51	51	51						51
Oosteinde 70	2271EJ	17437	10.5		53	53	1600	52	52	51	51	51	51						51
Oosteinde 72	2271EJ	17452	10.5		53	54	1900	52	52	52	52	52	51						52
Oosteinde 74	2271EJ	17468	10.5		55	56	2400	53	53	53	53	53	53						53
Oosteinde 79 A	2271ED	16851	7.5		55	55	2100	53	53	53	53	53	53						53
Oosteinde 79 B	2271ED	16851	7.5		55	55	2100	53	53	53	53	53	53						53
Oosteinde 83	2271ED	16851	7.5		55	55	2100	53	53	53	53	53	53						53
Oosteinde 85	2271ED	16851	7.5		55	55	2100	53	53	53	53	53	53						53
Oosteinde 89	2271ED	16867	7.5		54	55	2100	53	53	53	53	53	53						53
Oosteinde 89	2271ED	16867	4.5		51	52	6500	50	50	50	50	50	50						50
Oosteinde 91	2271ED	16883	10.5		55	55	2100	52	52	52	52	52	52						52
Oosteinde 92	2271EJ	17533	10.5		57	57	2700	56	55	55	55	55	55						55
Oosteinde 93	2271ED	16904	13.5		56	56	2400	53	53	53	53	53	53						53
Oosteinde 94	2271EJ	17542	10.5		57	57	2700	55	55	55	55	55	55						55
Oosteinde 94	2271EJ	17559	7.5		57	57	2700	54	54	54	54	54	54						54
Oosteinde 94	2271EJ	17559	10.5		57	57	2700	55	55	54	54	54	54						54
Oosteinde 94	2271EJ	17559	13.5		57	57	2700	55	55	54	54	54	54						54
Oosteinde 96	2271EJ	17589	10.5		57	57	2700	55	55	55	55	55	55						55
Oosteinde 97	2271ED	16932	13.5		56	56	2400	54	53	53	53	53	53						53
Oosteinde 98	2271EJ	17609	7.5		56	56	2400	55	54	54	54	54	54						54
Oosteinde 98	2271EJ	17609	10.5		56	56	2400	55	54	54	54	54	54						54
Oosteinde 98	2271EJ	17649	10.5		56	56	2400	55	54	54	54	54	54						54
Oosteinde 99	2271ED	16957	7.5		53	53	1600	52	52	52	52	52	52						52
Oosteinde 100	2271EJ	17687	7.5		57	57	2700	55	55	54	54	54	54						54
Oosteinde 100	2271EJ	17687	10.5		57	57	2700	55	55	55	55	55	55						55
Oosteinde 101	2271ED	16971	10.5		53	54	1900	52	51	51	51	51	51						51
Oosteinde 101	2271ED	16971	7.5		53	53	1600	52	51	51	51	51	51						51

Gemeente: Leidschendam-Voorburg

Adres en postcode		ID Rekenmodel	Hoogte	Sanering (AIBIC)	Geluidsbelasting zonder aanvullende maatregelen [dB]	Geluidsbelasting standaard akoestische situatie [dB]	Reductiepunten	Streefwaarde [dB]	N03333m	N34443m	N35443m	N45443m	N35543m						Toekomst met geadviseerde maatregel(en) [dB]
Oosteinde 102	2271EJ	17977	4.5		58	58	15000	55	55	55	55	55	55						55
Oosteinde 102	2271EJ	17977	7.5		58	58	3000	55	55	55	55	55	55						55
Oosteinde 102	2271EJ	17977	4.5		58	58	3000	55	55	55	55	55	55						55
Oosteinde 103	2271ED	16953	7.5		53	54	1900	52	52	52	52	52	52						52
Oosteinde 103	2271ED	16986	7.5		53	53	1600	51	51	51	51	51	51						51
Oosteinde 105	2271ED	17004	10.5		54	54	1900	52	52	52	52	52	52						52
Oosteinde 107	2271ED	16980	7.5		54	54	1900	52	52	52	52	52	52						52
Oosteinde 109	2271ED	17005	7.5		54	54	1900	52	52	52	52	52	52						52
Oosteinde 111	2271ED	17015	7.5		54	54	1900	52	52	52	52	52	52						52
Oosteinde 113	2271ED	17057	10.5		54	54	1900	53	52	52	52	52	52						52
Oosteinde 114	2271EJ	18216	10.5		57	57	2700	55	55	55	54	54	54						54
Oosteinde 114	2271EJ	18216	4.5		57	57	2700	55	55	55	54	54	54						54
Oosteinde 114	2271EJ	18216	7.5		57	57	2700	55	55	55	55	55	55						55
Oosteinde 115	2271EE	17140	7.5		53	53	1600	52	52	51	51	51	51						51
Oosteinde 116	2271EJ	18186	7.5		54	54	1900	52	52	52	52	52	52						52
Oosteinde 117	2271EE	17115	7.5		53	53	1600	52	52	52	52	52	52						52
Oosteinde 119	2271EE	17115	7.5		53	53	1600	52	52	52	52	52	52						52
Oosteinde 121	2271EE	17107	7.5		51	51	1000	50	49	49	49	49	49						49
Oosteinde 123	2271EE	17107	7.5		51	51	1000	50	49	49	49	49	49						49
Oosteinde 124	2271EJ	18240	7.5		53	54	1900	51	51	51	51	51	51						51
Oosteinde 125	2271EE	17107	7.5		51	51	1000	50	49	49	49	49	49						49
Oosteinde 126	2271EJ	18277	7.5		50	50	0	50	49	49	49	49	49						49
Oosteinde 127	2271EE	17107	7.5		51	51	1000	50	49	49	49	49	49						49
Oosteinde 128	2271EJ	18277	7.5		50	50	0	50	49	49	49	49	49						49
Oosteinde 130	2271EJ	18277	7.5		50	50	0	50	49	49	49	49	49						49
Oosteinde 136	2271EJ	18472	10.5		54	54	1900	53	53	53	53	53	53						53
Oosteinde 138	2271EJ	18564	10.5		55	55	2100	52	52	51	51	51	51						51
Oosteinde 139	2271EE	17183	10.5		54	55	2100	53	53	53	53	53	53						53
Oosteinde 140	2271EJ	18579	7.5		52	52	1300	50	50	49	49	49	49						49
Oosteinde 141	2271EE	17222	7.5		52	52	1300	51	51	51	51	51	51						51
Oosteinde 142	2271EJ	18579	7.5		52	52	1300	50	50	49	49	49	49						49
Oosteinde 143	2271EE	17233	7.5		52	52	1300	51	51	51	51	51	50						51
Oosteinde 147	2271EE	17263	7.5		53	53	1600	51	51	51	51	51	51						51
Oosteinde 164	2272AH	18745	10.5		56	56	2400	53	53	53	52	52	52						52
Oosteinde 166	2272AH	18758	10.5		56	56	2400	53	*54*	53	53	53	53						53
Oosteinde 168	2272AH	18779	7.5		55	55	2100	52	52	52	52	52	52						52
Oosteinde 170	2272AH	18793	7.5		54	54	1900	51	*52*	51	51	51	51						51
Oosteinde 172	2272AH	18815	7.5		53	53	1600	51	51	51	51	51	51						51
Oosteinde 174	2272AH	18843	7.5		53	54	1900	51	51	50	50	50	50						50
Oosteinde 175	2271EE	17321	10.5		54	55	2100	53	53	53	53	53	53						53
Oosteinde 175	2271EE	17347	10.5		54	54	1900	53	53	53	53	53	53						53
Oosteinde 176	2272AH	18857	7.5		52	53	1600	50	50	50	50	50	50						50
Oosteinde 177	2271EE	17372	10.5		54	54	1900	53	53	53	53	53	53						53
Oosteinde 178	2272AH	18958	10.5		54	55	2100	52	52	52	52	52	52						52
Oosteinde 179	2271EE	17388	10.5		53	53	1600	52	52	52	52	52	52						52
Oosteinde 180	2272AH	18968	10.5		54	54	1900	52	52	52	52	52	52						52
Oosteinde 181	2271EE	17398	10.5		53	53	1600	52	51	51	51	51	51						51
Oosteinde 181	2271EE	17400	10.5		53	53	1600	52	52	52	52	52	52						52
Oosteinde 182	2272AH	18977	10.5		54	54	1900	51	51	51	51	51	51						51
Oosteinde 183	2271EE	17421	10.5		53	53	1600	52	52	52	52	52	52						52
Oosteinde 184	2272AH	19006	10.5		54	54	1900	52	52	52	52	52	51						52
Oosteinde 185	2271EE	17412	10.5		53	53	1600	52	51	51	51	51	51						51

Gemeente: Leidschendam-Voorburg

Adres en postcode		ID Rekenmodel	Hoogte	Sanering (AIBIC)	Geluidsbelasting zonder aanvullende maatregelen [dB]	Geluidsbelasting standaard akoestische situatie [dB]	Reductiepunten	Streefwaarde [dB]	N03333m	N34443m	N35443m	N45443m	N35543m						Toekomst met geadviseerde maatregel(en) [dB]
Oosteinde 186	2272AH	19017	10.5		54	54	1900	51	*52*	51	51	51	51						51
Oosteinde 187	2271EE	17460	10.5		53	53	1600	52	52	52	52	52	52						52
Oosteinde 188	2272AH	19046	10.5		52	52	1300	50	50	50	50	50	50						50
Oosteinde 189	2271EE	17477	10.5		53	53	1600	51	51	51	51	51	51						51
Oosteinde 190	2272AH	19055	10.5		53	54	1900	51	51	51	51	51	51						51
Oosteinde 192	2272AH	19074	10.5		52	52	1300	50	50	49	49	49	49						49
Oosteinde 193	2271EE	17492	7.5		53	53	1600	52	51	51	51	51	51						51
Oosteinde 194	2272AH	19105	10.5		52	52	1300	50	50	50	49	49	49						49
Oosteinde 195	2271EE	17515	7.5		53	53	1600	50	*51*	*51*	50	50	50						50
Oosteinde 195 A	2271EE	17515	7.5		53	53	1600	50	*51*	*51*	50	50	50						50
Oosteinde 195 B	2271EE	17515	7.5		53	53	1600	50	*51*	*51*	50	50	50						50
Oosteinde 196	2272AH	19112	10.5		53	53	1600	50	50	50	50	50	50						50
Oosteinde 197	2271EE	17538	4.5		52	52	1300	50	50	49	49	49	49						49
Oosteinde 198	2272AH	19109	10.5		52	52	1300	50	50	49	49	49	49						49
Oosteinde 199	2271EE	17618	10.5		55	55	2100	52	*53*	*53*	52	52	52						52
Oosteinde 199	2271EE	17604	10.5		55	55	2100	52	52	52	52	52	52						52
Oosteinde 200	2272AH	19109	10.5		52	52	1300	50	50	49	49	49	49						49
Oosteinde 201	2271EE	17679	10.5		55	55	2100	53	53	53	53	53	53						53
Oosteinde 202	2272AH	19133	7.5		50	50	0	50	48	47	47	47	47						47
Oosteinde 203	2271EE	17717	10.5		55	55	2100	53	53	53	53	53	53						53
Oosteinde 203	2271EE	17717	13.5		55	56	2400	54	53	53	53	53	53						53
Oosteinde 205	2271EE	17742	7.5		55	55	2100	53	52	52	52	52	52						52
Oosteinde 205	2271EE	17742	10.5		55	55	2100	53	53	53	53	53	53						53
Oosteinde 205	2271EE	17742	13.5		55	56	2400	53	53	53	53	53	53						53
Oosteinde 207	2271EG	17786	7.5		55	55	2100	53	53	52	52	52	52						52
Oosteinde 207	2271EG	17786	10.5		55	56	2400	53	53	53	53	53	53						53
Oosteinde 209	2271EG	17809	10.5		55	56	2400	53	*54*	53	53	53	53						53
Oosteinde 211	2271EG	17823	10.5		55	55	2100	53	53	53	52	52	52						52
Oosteinde 213	2271EG	17862	7.5		54	54	1900	52	52	51	51	51	51						51
Oosteinde 215	2271EG	17924	10.5		55	55	2100	53	53	53	53	53	52						53
Oosteinde 215	2271EG	17924	7.5		55	55	2100	53	53	53	53	53	53						53
Oosteinde 215	2271EG	17906	10.5		55	55	2100	52	*53*	*53*	52	52	52						52
Oosteinde 215	2271EG	17906	7.5		55	55	2100	52	*53*	52	52	52	52						52
Oosteinde 217	2271EG	17941	10.5		55	55	2100	53	53	53	53	53	52						53
Oosteinde 217	2271EG	17941	7.5		55	55	2100	53	53	53	53	53	53						53
Oosteinde 219	2271EG	18022	10.5		55	55	2100	53	53	53	53	53	52						53
Oosteinde 221	2271EG	18030	7.5		54	54	1900	53	52	52	52	52	52						52
Oosteinde 223	2271EG	18055	7.5		55	55	2100	53	53	53	53	53	53						53
Oosteinde 225	2271EG	18085	7.5		54	54	1900	52	52	51	51	51	51						51
Oosteinde 227	2271EG	18097	7.5		53	53	1600	52	51	51	51	51	51						51
Oosteinde 229	2271EG	18122	7.5		54	54	1900	52	52	52	52	52	52						52
Oosteinde 233	2271EG	18242	7.5		52	52	1300	51	51	51	51	51	51						51
Oosteinde 235	2271EG	18311	10.5		54	54	1900	52	52	51	51	51	51						51
Oosteinde 239	2271EG	18405	10.5		54	54	1900	52	52	51	51	51	51						51
Oosteinde 241	2271EG	18452	10.5		53	53	1600	51	51	51	51	51	51						51
Oosteinde 243 A	2271EG	18452	7.5		50	50	0	50	48	48	48	48	47						48
Oosteinde 255	2272AE	18650	7.5		52	52	1300	50	50	49	49	49	48						49
Oosteinde 257	2272AE	18710	13.5		54	54	1900	51	51	51	50	50	50						50
Oosteinde 259	2272AE	18732	7.5		52	53	1600	51	51	50	50	50	50						50
Oosteinde 261	2272AE	18744	7.5		53	53	1600	50	*51*	50	50	50	50						50
Oosteinde 263	2272AE	18763	10.5		55	55	2100	53	53	52	52	52	52						52
Oosteinde 265	2272AE	18763	10.5		55	55	2100	53	53	52	52	52	52						52

Gemeente: Leidschendam-Voorburg

Adres en postcode		ID Rekenmodel	Hoogte	Sanering (AIBIC)	Geluidsbelasting zonder aanvullende maatregelen [dB]	Geluidsbelasting standaard akoestische situatie [dB]	Reductiepunten	Streefwaarde [dB]	N03333m	N34443m	N35443m	N45443m	N35543m						Toekomst met geadviseerde maatregel(en) [dB]
Oosteinde 267	2272AE	18780	7.5		50	50	0	50	48	47	47	47	47						47
Oosteinde 269	2272AE	18804	7.5		52	52	1300	50	50	49	49	49	49						49
Oosteinde 271	2272AE	18833	7.5		52	52	1300	50	50	50	50	50	50						50
Oosteinde 275	2272AE	18842	10.5		55	55	2100	53	53	52	52	52	52						52
Oosteinde 277	2272AE	18862	10.5		55	55	2100	53	53	52	52	52	52						52
Oosteinde 281	2272AE	18899	7.5		51	52	1300	50	50	49	49	49	49						49
Oosteinde 283	2272AE	18899	7.5		51	52	1300	50	50	49	49	49	49						49
Oosteinde 285	2272AE	18899	7.5		51	52	1300	50	50	49	49	49	49						49
Oosteinde 297	2272AE	18962	10.5		54	54	1900	51	51	51	51	51	51						51
Oosteinde 299	2272AE	18970	10.5		53	54	1900	51	51	51	51	51	51						51
Oosteinde 301	2272AE	18983	10.5		53	54	1900	51	51	51	51	51	51						51
Oosteinde 303	2272AE	19001	10.5		54	54	1900	51	51	51	51	51	51						51
Oosteinde 305	2272AE	19027	7.5		50	51	1000	50	49	48	48	48	48						48
Oosteinde 307	2272AE	19061	7.5		49	50	0	50	47	47	47	47	47						47
Oosteinde 319	2272AG	19169	7.5		50	50	0	50	47	47	47	47	47						47
Oosteinde 321	2272AG	19169	7.5		50	50	0	50	47	47	47	47	47						47
Oosteinde 323	2272AG	19169	7.5		50	50	0	50	47	47	47	47	47						47
Oosteinde 325	2272AG	19215	7.5		51	51	1000	50	49	49	49	49	48						49
Oosteinde 327	2272AG	19215	7.5		51	51	1000	50	49	49	49	49	48						49
Oosteinde 329	2272AG	19236	7.5		51	52	1300	50	50	50	50	50	50						50
Oosteinde 331	2272AG	19245	10.5		52	52	1300	50	50	50	50	50	50						50
Oosteinde 333	2272AG	19245	10.5		52	52	1300	50	50	50	50	50	50						50
Oosteinde 335	2272AG	19245	10.5		52	52	1300	50	50	50	50	50	50						50
Oosteinde 359	2272AG	19742	10.5		50	50	0	50	47	46	46	46	46						46
Oosteinde 363	2272AG	19742	10.5		50	50	0	50	47	46	46	46	46						46
Oostvlietstraat 1	2271RJ	17389	7.5		51	51	1000	50	49	49	49	49	49						49
Oostvlietstraat 2	2271RK	17423	7.5		52	53	1600	52	51	51	51	51	51						51
Oostvlietstraat 3	2271RJ	17376	10.5		53	53	1600	51	51	51	51	51	51						51
Oostvlietstraat 4	2271RK	17413	7.5		53	53	1600	52	51	51	51	51	51						51
Oostvlietstraat 5	2271RJ	17340	10.5		54	54	1900	53	53	53	53	53	53						53
Oostvlietstraat 6	2271RK	17401	7.5		53	53	1600	52	52	52	52	52	52						52
Oostvlietstraat 7	2271RJ	17359	7.5		51	51	1000	50	49	49	49	49	49						49
Oostvlietstraat 8	2271RK	17392	7.5		53	53	1600	52	52	52	52	52	52						52
Oostvlietstraat 9	2271RJ	17325	7.5		53	53	1600	51	51	51	51	51	51						51
Oostvlietstraat 10	2271RK	17396	7.5		53	53	1600	52	52	52	52	52	52						52
Oostvlietstraat 13	2271RJ	17391	7.5		54	54	1900	54	53	53	53	53	53						53
Oostvlietstraat 17	2271RJ	17375	7.5		53	54	1900	53	52	52	52	52	52						52
Oostvlietstraat 21	2271RJ	17348	7.5		53	53	1600	52	52	52	52	52	52						52
Oostvlietstraat 22	2271RK	17519	7.5		51	51	1000	50	49	49	49	49	49						49
Oostvlietstraat 24	2271RK	17443	7.5		51	51	1000	50	50	50	50	50	50						50
Oostvlietstraat 25	2271RJ	17338	7.5		52	53	1600	52	51	51	51	51	51						51
Oostvlietstraat 26	2271RK	17435	7.5		51	51	1000	50	50	49	49	49	49						49
Oostvlietstraat 27	2271RJ	17338	7.5		52	53	1600	52	51	51	51	51	51						51
Oostvlietstraat 28	2271RK	17464	7.5		51	51	1000	50	49	49	49	49	49						49
Oostvlietstraat 30	2271RK	17385	7.5		51	51	1000	50	50	50	50	50	50						50
Oostvlietstraat 31	2271RJ	17306	7.5		53	53	1600	52	52	52	52	52	52						52
Oostvlietstraat 32	2271RK	17403	7.5		50	51	1000	50	49	49	49	49	49						49
Oostvlietstraat 34	2271RK	17394	7.5		50	50	0	50	48	48	48	48	48						48
Oostvlietstraat 35	2271RJ	17294	7.5		52	52	1300	52	51	51	51	51	51						51
Oostvlietstraat 36	2271RK	17380	7.5		50	50	0	50	48	48	48	48	48						48
Oostvlietstraat 38	2271RK	17331	7.5		50	51	1000	50	49	49	49	49	49						49
Oostvlietstraat 39	2271RJ	17302	7.5		51	51	1000	50	49	49	49	49	49						49

Gemeente: Leidschendam-Voorburg

Adres en postcode		ID Rekenmodel	Hoogte	Sanering (AIBIC)	Geluidsbelasting zonder aanvullende maatregelen [dB]	Geluidsbelasting standaard akoestische situatie [dB]	Reductiepunten	Streefwaarde [dB]	N03333m	N34443m	N35443m	N45443m	N35543m						Toekomst met geadviseerde maatregel(en) [dB]
Oostvlietstraat 39	2271RJ	17296	7.5		51	51	1000	50	49	49	49	49	49						49
Oostvlietstraat 40	2271RK	17260	7.5		51	51	1000	50	49	49	49	49	49						49
Oostvlietstraat 41	2271RJ	17296	7.5		51	51	1000	50	49	49	49	49	49						49
Oostvlietstraat 41	2271RJ	17302	7.5		51	51	1000	50	49	49	49	49	49						49
Oostvlietstraat 42	2271RK	17260	7.5		51	51	1000	50	49	49	49	49	49						49
Oostvlietstraat 44	2271RK	17246	7.5		51	52	1300	50	50	50	50	50	50						50
Oostvlietstraat 45	2271RJ	17243	7.5		51	52	1300	50	50	50	50	50	50						50
Oostvlietstraat 46	2271RK	17232	7.5		51	52	1300	50	50	50	50	50	50						50
Oostvlietstraat 48	2271RK	17202	7.5		51	51	1000	50	49	49	49	49	49						49
Oostvlietweg 1	2266BL	24409	7.5		59	59	3300	54	54	53	53	53	53						53
Oostvlietweg 1 A	2266BL	24403	7.5		58	58	3000	54	53	52	52	52	52						52
Oostvlietweg 1 B	2266BL	24444	7.5		59	59	3300	54	53	53	53	53	52						53
Oostvlietweg 2	2266BL	24452	7.5		58	58	3000	53	52	52	52	52	51						52
Oostvlietweg 2 A	2266BL	24488	7.5		59	59	3300	54	53	53	53	53	53						53
Oostvlietweg 2 B	2266BL	24499	7.5		58	58	3000	54	54	53	53	53	53						53
Oostvlietweg 3	2266BL	24502	7.5		58	58	3000	54	53	52	52	52	52						52
Oostvlietweg 3 A	2266BL	24549	7.5		58	58	3000	54	53	53	53	53	52						53
Oostvlietweg 3 B	2266BL	24563	7.5		58	58	3000	54	53	53	53	53	53						53
Oostvlietweg 4	2266BL	24571	7.5		58	58	3000	54	54	53	53	53	53						53
Oostvlietweg 4 A	2266BL	24575	7.5		58	58	3000	54	54	53	53	53	53						53
Oostvlietweg 4 B	2266BL	24597	7.5		58	58	3000	51	50	47	47	47	47						47
Oostvlietweg 4 C	2266BL	24617	7.5		58	58	3000	54	53	52	52	52	52						52
Oostvlietweg 5	2266BL	24650	7.5		57	57	2700	52	51	50	50	50	50						50
Oostvlietweg 6	2266BL	24707	7.5		57	57	2700	52	51	49	49	49	49						49
Oostvlietweg 7	2266BL	24886	7.5		58	58	3000	54	53	53	53	53	53						53
Oostvlietweg 7	2266BL	24817	7.5		58	58	3000	52	51	49	49	49	48						49
Oostvlietweg 8	2266BL	24778	7.5		58	58	3000	55	55	55	55	55	55						55
Oostvlietweg 9	2266BL	24836	7.5		58	58	3000	55	55	54	54	54	54						54
Oostvlietweg 10	2266BL	24861	7.5		58	58	3000	55	55	54	54	54	54						54
Oostvlietweg 11	2266BL	24921	7.5		58	58	3000	55	54	54	54	54	54						54
Oostvlietweg 12	2266BL	24938	7.5		58	58	3000	55	54	54	54	54	54						54
Oostvlietweg 12 A	2266BL	24989	10.5		59	59	3300	55	54	54	54	54	54						54
Oostvlietweg 12 B	2266BL	24989	10.5		59	59	3300	55	54	54	54	54	54						54
Oostvlietweg 12 C	2266BL	25062	10.5		59	59	3300	55	54	54	54	54	54						54
Oostvlietweg 13	2266BL	25068	10.5		59	59	3300	54	53	52	52	52	51						52
Oostvlietweg 13	2266BL	25093	10.5		59	59	3300	55	55	54	54	54	54						54
Oostvlietweg 13 A	2266BL	25116	7.5		58	58	3000	55	54	54	54	54	53						54
Oostvlietweg 13 B	2266BL	25137	7.5		59	59	3300	55	54	54	54	54	54						54
Oostvlietweg 13 C	2266BL	25178	7.5		59	59	3300	55	54	54	54	54	54						54
Oostvlietweg 14	2266BL	25197	7.5		59	59	3300	55	55	54	54	54	54						54
Oostvlietweg 15	2266BL	25241	7.5		59	59	3300	55	55	54	54	54	54						54
Oostvlietweg 16	2266BL	25268	7.5		59	59	3300	55	54	54	54	54	54						54
Oostvlietweg 17	2266BL	25301	7.5		59	59	3300	55	55	54	54	55	54						54
Oostvlietweg 18	2266BL	25343	7.5		59	59	3300	55	55	54	54	54	54						54
Oostvlietweg 18 A	2266BL	25343	7.5		59	59	3300	55	55	54	54	54	54						54
Oostvlietweg 18 A	2266BL	25343	10.5		59	59	3300	56	55	55	55	55	54						55
Oostvlietweg 18 B	2266BL	25379	10.5		59	59	3300	56	55	55	55	55	54						55
Oostvlietweg 18 B	2266BL	25379	7.5		59	59	3300	55	54	54	54	54	54						54
Oostvlietweg 18 C	2266BL	25403	7.5		59	59	3300	55	54	54	54	54	54						54
Oostvlietweg 18 C	2266BL	25403	10.5		59	59	3300	56	55	55	55	55	55						55
Oostvlietweg 18 D	2266BL	25418	7.5		59	59	3300	55	54	54	54	54	54						54
Oostvlietweg 18 D	2266BL	25418	10.5		59	59	3300	56	55	55	55	55	55						55

Gemeente: Leidschendam-Voorburg

Adres en postcode		ID Rekenmodel	Hoogte	Sanering (A|B|C)	Geluidsbelasting zonder aanvullende maatregelen [dB]	Geluidsbelasting standaard akoestische situatie [dB]	Reductiepunten	Streefwaarde [dB]	N03333m	N34443m	N35443m	N45443m	N35543m						Toekomst met geadviseerde maatregel(en) [dB]
Oostvlietweg 18 E	2266BL	25444	10.5		59	59	3300	55	55	55	55	55	54						55
Oostvlietweg 18 E	2266BL	25444	7.5		59	59	3300	55	54	54	54	54	54						54
Oostvlietweg 18 F	2266BL	25481	10.5		59	59	3300	56	55	55	55	55	54						55
Oostvlietweg 18 F	2266BL	25481	7.5		59	59	3300	55	54	54	54	54	54						54
Oostvlietweg 18 G	2266BL	25696	7.5		59	59	3300	57	57	57	57	57	57						57
Oostvlietweg 18 G	2266BL	25681	7.5		59	59	3300	56	55	55	55	55	55						55
Oostvlietweg 18 H	2266BL	25737	7.5		59	59	3300	56	56	56	56	56	56						56
Oostvlietweg 18 H	2266BL	25767	7.5		59	59	3300	56	56	56	56	56	56						56
Oostvlietweg 18 K	2266BL	25825	7.5		60	60	3600	56	56	56	56	56	56						56
Oostvlietweg 19	2266GM	25880	7.5		60	60	3600	56	56	56	56	56	56						56
Oostvlietweg 19 B	2266GM	26373	7.5		60	60	3600	57	57	56	56	56	56						56
Oostvlietweg 19 B	2266GM	26373	4.5		60	60	3600	57	57	56	56	56	56						56
Oostvlietweg 19 D	2266GM	26223	7.5		59	59	3300	56	56	56	56	56	56						56
Oostvlietweg 20	2266GM	26325	7.5		59	59	3300	56	55	55	55	55	55						55
Oostvlietweg 20	2266GM	26248	7.5		59	59	3300	55	54	54	54	54	54						54
Oostvlietweg 21	2266GM	26634	7.5		60	60	3600	58	58	58	58	58	58						58
Oostvlietweg 21 A	2266GM	26604	7.5		59	59	3300	57	57	57	57	57	57						57
Oostvlietweg 21 A	2266GM	26615	4.5		59	59	3300	58	58	58	58	58	58						58
Oostvlietweg 21 A	2266GM	26615	7.5		59	59	3300	58	58	58	58	58	58						58
Oostvlietweg 21 B	2266GM	27610	4.5		55	55	2100	54	54	54	54	54	54						54
Oostvlietweg 22	2266GM	27610	7.5		59	59	3300	58	58	58	58	58	58						58
Oostvlietweg 22 A	2266GM	28082	4.5		56	56	2400	56	56	55	55	55	55						55
Oostvlietweg 23	2266GM	28125	4.5		56	56	2400	56	56	56	56	56	56						56
Oostvlietweg 23	2266GM	28135	4.5		56	56	2400	56	55	55	55	55	55						55
Oostvlietweg 23 A	2266GM	28132	4.5		56	56	2400	56	56	56	56	56	56						56
Oostvlietweg 24	2266GM	28195	4.5		53	53	1600	52	52	52	52	52	52						52
Oranje Nassaustraat 1 C	2271SJ	16569	7.5		50	51	1000	50	48	48	48	48	48						48
Oranje Nassaustraat 3	2271SJ	16515	7.5		52	53	1600	52	52	52	52	52	52						52
Oranje Nassaustraat 5	2271SJ	16508	7.5		52	53	1600	52	52	52	52	52	52						52
Oranje Nassaustraat 6	2271SK	16848	7.5		52	52	6500	50	49	49	49	49	49						49
Oranje Nassaustraat 7	2271SJ	16489	7.5		52	53	1600	51	51	51	51	51	51						51
Oranje Nassaustraat 9	2271SJ	16492	7.5		52	52	1300	51	51	51	51	51	51						51
Oranje Nassaustraat 10	2271SK	16784	7.5		50	51	1000	50	48	48	48	48	48						48
Oranje Nassaustraat 11	2271SJ	16468	7.5		52	53	1600	52	52	52	52	52	52						52
Oranje Nassaustraat 12	2271SK	16767	7.5		50	51	1000	50	48	48	48	48	48						48
Oranje Nassaustraat 13	2271SJ	16469	7.5		52	53	1600	52	52	52	52	52	52						52
Oranje Nassaustraat 14 A	2271SK	16717	7.5		49	50	0	50	47	47	47	47	47						47
Oranje Nassaustraat 14 B	2271SK	16717	7.5		49	50	0	50	47	47	47	47	47						47
Oranje Nassaustraat 15	2271SJ	16470	7.5		52	52	1300	51	51	51	51	51	51						51
Oranje Nassaustraat 17	2271SJ	16451	7.5		52	54	1900	51	51	51	51	51	51						51
Oranje Nassaustraat 18	2271SK	16654	7.5		53	54	1900	52	52	52	52	52	52						52
Oranje Nassaustraat 19	2271SJ	16444	7.5		50	51	1000	50	50	50	50	50	50						50
Oranje Nassaustraat 21	2271SJ	16419	7.5		51	53	1600	51	51	51	51	51	50						51
Oranje Nassaustraat 22	2271SL	16581	7.5		50	51	1000	50	49	49	49	49	49						49
Oranje Nassaustraat 24	2271SL	16613	7.5		52	53	1600	50	50	50	50	50	50						50
Oranje Nassaustraat 25	2271SJ	16370	7.5		51	52	1300	50	50	50	50	50	50						50
Oranje Nassaustraat 26	2271SL	16567	7.5		51	52	1300	50	50	50	50	50	50						50
Oranje Nassaustraat 28	2271SL	16598	7.5		51	53	1600	50	50	50	50	50	50						50
Oranje Nassaustraat 30	2271SL	16551	7.5		51	52	1300	51	51	51	50	50	50						50
Oranje Nassaustraat 32	2271SL	16578	7.5		51	52	1300	50	49	49	49	49	49						49
Oranje Nassaustraat 34 A	2271SL	16551	7.5		51	52	1300	51	51	51	50	50	50						50
Oranje Nassaustraat 36	2271SM	16560	7.5		51	52	1300	50	49	49	49	49	49						49

Gemeente: Leidschendam-Voorburg

Adres en postcode		ID Rekenmodel	Hoogte	Sanering (A|B|C)	Geluidsbelasting zonder aanvullende maatregelen [dB]	Geluidsbelasting standaard akoestische situatie [dB]	Reductiepunten	Streefwaarde [dB]	N03333m	N34443m	N35443m	N45443m	N35543m						Toekomst met geadviseerde maatregel(en) [dB]
Oranje Nassaustraat 36 A	2271SM	16560	7.5		51	52	1300	50	49	49	49	49	49						49
Oranje Nassaustraat 38	2271SM	16522	7.5		52	53	1600	52	52	52	52	52	52						52
Oranje Nassaustraat 40	2271SM	16540	10.5		54	55	2100	52	52	52	52	52	52						52
Oranje Nassaustraat 42	2271SM	16506	7.5		53	53	1600	52	52	52	52	52	52						52
Oranje Nassaustraat 44	2271SM	16501	7.5		53	53	1600	52	52	52	52	52	52						52
Oranje Nassaustraat 46	2271SM	16486	7.5		52	53	1600	52	52	52	52	52	52						52
Oranje Nassaustraat 48 A	2271SM	16477	7.5		52	53	1600	52	52	52	52	52	52						52
Oude Raadhuisstraat 4	2266AP	21894	7.5		55	55	2100	51	51	51	51	51	50						51
Oude Raadhuisstraat 6	2266AP	21891	4.5		51	51	1000	50	48	48	48	48	48						48
Oude Raadhuisstraat 8	2266AP	21887	4.5		52	52	1300	50	49	48	48	48	48						48
Oude Raadhuisstraat 10	2266AP	21885	7.5		56	56	2400	52	52	52	52	52	51						52
Oude Raadhuisstraat 12	2266AP	21881	7.5		56	56	2400	52	53	52	52	52	51						52
Oude Trambaan 1	2265CA	25925	7.5		54	54	1900	52	52	52	52	52	52						52
Oude Trambaan 3	2265CA	25882	7.5		54	54	1900	52	52	52	52	52	52						52
Oude Trambaan 5	2265CA	25846	7.5		54	54	1900	52	52	52	52	52	52						52
Oude Trambaan 7	2265CA	25807	7.5		54	54	1900	52	52	52	52	52	52						52
Oude Trambaan 9	2265CA	25774	7.5		53	53	1600	51	51	51	51	51	51						51
Oude Trambaan 11	2265CA	25735	7.5		53	53	1600	52	52	52	52	52	52						52
Oude Trambaan 13	2265CA	25702	7.5		53	53	1600	51	51	51	51	51	51						51
Oude Trambaan 15	2265CA	25661	7.5		52	52	1300	51	51	51	51	51	51						51
Oude Trambaan 17	2265CA	25632	7.5		53	53	1600	52	52	51	51	52	51						51
Oude Trambaan 19	2265CA	25600	7.5		52	52	1300	51	51	51	51	51	51						51
Oude Trambaan 21	2265CA	25620	7.5		52	52	1300	50	49	49	49	49	49						49
Oude Trambaan 21	2265CA	25559	7.5		52	52	1300	51	51	51	51	51	51						51
Oude Trambaan 23	2265CA	25526	7.5		52	52	1300	51	50	50	50	50	50						50
Oude Trambaan 23	2265CA	25592	7.5		52	52	1300	50	49	49	49	49	49						49
Oude Trambaan 25	2265CA	25495	7.5		52	52	1300	51	51	50	50	50	50						50
Oude Trambaan 27	2265CA	25454	7.5		52	52	1300	50	50	50	50	50	50						50
Oude Trambaan 29	2265CA	25422	7.5		52	52	1300	51	51	51	51	51	51						51
Oude Trambaan 31	2265CA	25448	7.5		52	52	1300	50	50	50	50	50	50						50
Oude Trambaan 33	2265CA	25358	7.5		53	53	1600	51	50	50	50	50	50						50
Oude Trambaan 35	2265CA	25320	7.5		53	53	1600	51	51	51	51	51	51						51
Oude Trambaan 37	2265CA	25281	7.5		53	53	1600	51	51	51	51	51	51						51
Oude Trambaan 39	2265CA	25251	7.5		53	53	1600	52	51	51	51	51	51						51
Oude Trambaan 41	2265CA	25223	7.5		53	53	1600	51	51	51	51	51	51						51
Oude Trambaan 42 G	2265DA	21536	13.5		50	50	0	50	48	48	48	48	48						48
Oude Trambaan 43	2265CA	25173	7.5		53	53	1600	50	49	49	49	49	49						49
Oude Trambaan 44 G	2265DA	21536	13.5		50	50	0	50	48	48	48	48	48						48
Oude Trambaan 45	2265CA	25144	7.5		52	52	1300	50	49	49	49	49	49						49
Oude Trambaan 46 F	2265DA	21536	13.5		50	50	0	50	48	48	48	48	48						48
Oude Trambaan 47	2265CA	25109	7.5		53	53	1600	51	51	51	51	51	51						51
Oude Trambaan 53 E	2265CA	25042	7.5		54	54	1900	53	53	53	53	53	52						53
Oude Trambaan 55	2265CA	25042	7.5		54	54	1900	53	53	53	53	53	52						53
Oude Trambaan 57	2265CA	25042	7.5		54	54	1900	53	53	53	53	53	52						53
Oude Trambaan 57 A	2265CA	25042	7.5		54	54	1900	53	53	53	53	53	52						53
Oude Trambaan 57 B	2265CA	25042	7.5		54	54	1900	53	53	53	53	53	52						53
Oude Trambaan 57 C	2265CA	25042	10.5		55	55	2100	54	54	54	54	54	54						54
Oude Trambaan 57 D	2265CA	25042	10.5		55	55	2100	54	54	54	54	54	54						54
Oude Trambaan 57 E	2265CA	25042	10.5		55	55	2100	54	54	54	54	54	54						54
Oude Trambaan 59	2265CA	25042	10.5		55	55	2100	54	54	54	54	54	54						54
Oude Trambaan 61	2265CA	25042	10.5		55	55	2100	54	54	54	54	54	54						54
Oude Trambaan 61 A	2265CA	25042	13.5		55	55	2100	53	53	53	53	53	53						53

Gemeente: Leidschendam-Voorburg

Adres en postcode		ID Rekenmodel	Hoogte	Sanering (A/B/C)	Geluidsbelasting zonder aanvullende maatregelen [dB]	Geluidsbelasting standaard akoestische situatie [dB]	Reductiepunten	Streefwaarde [dB]	N03333m	N34443m	N35443m	N45443m	N35543m						Toekomst met geadviseerde maatregel(en) [dB]
Oude Trambaan 61 B	2265CA	25042	13.5		55	55	2100	53	53	53	53	53	53						53
Oude Trambaan 61 C	2265CA	25042	13.5		55	55	2100	53	53	53	53	53	53						53
Oude Trambaan 61 D	2265CA	25042	13.5		55	55	2100	53	53	53	53	53	53						53
Oude Trambaan 61 E	2265CA	25042	13.5		55	55	2100	53	53	53	53	53	53						53
Oude Trambaan 63	2265CA	25042	13.5		55	55	2100	53	53	53	53	53	53						53
Oude Trambaan 65	2265CA	24652	7.5		52	52	1300	51	50	50	50	50	50						50
Oude Trambaan 67	2265CA	24621	7.5		52	52	1300	50	49	49	49	49	49						49
Oude Trambaan 69	2265CA	24591	7.5		52	52	1300	50	48	48	48	48	48						48
Oude Trambaan 71	2265CA	24577	7.5		52	52	1300	50	49	49	49	49	49						49
Oude Trambaan 73	2265CA	24515	7.5		51	51	1000	50	48	48	48	48	48						48
Oude Trambaan 79	2265CA	24387	7.5		54	54	1900	50	49	48	48	48	48						48
Oude Trambaan 81	2265CA	24387	7.5		54	54	1900	50	49	48	48	48	48						48
Oude Trambaan 103	2265DA	24101	7.5		53	53	1600	52	51	51	51	51	51						51
Oude Trambaan 105	2265DA	24036	10.5		55	55	2100	53	52	52	52	52	52						52
Oude Trambaan 109	2265DA	23983	7.5		52	52	1300	50	50	49	49	49	49						49
Oude Trambaan 113	2265DA	23914	10.5		55	55	2100	53	52	52	52	52	52						52
Oude Trambaan 113	2265DA	23895	10.5		55	55	2100	52	52	52	52	52	52						52
Oude Trambaan 117	2265DA	23854	10.5		55	55	2100	52	52	52	52	52	51						52
Oude Trambaan 121	2265DA	23704	10.5		55	55	2100	53	53	53	53	53	53						53
Oude Trambaan 121	2265DA	23706	10.5		55	55	2100	52	52	51	51	51	51						51
Oude Trambaan 125	2265DA	23627	7.5		54	54	1900	51	51	51	51	51	51						51
Oude Trambaan 129	2265DA	23562	7.5		53	53	1600	52	51	51	51	51	51						51
Oude Trambaan 133	2265DA	23529	10.5		55	55	2100	52	52	51	51	51	51						51
Overgoo 3	2266JZ	20974	7.5		60	60	3600	57	57	56	56	56	56						56
Overgoo 3	2266JZ	20974	10.5		60	60	3600	57	57	57	56	56	56						56
Park Leeuwensteijn 1	2272AA	19019	10.5		56	56	2400	53	53	53	53	53	53						53
Park Leeuwensteijn 2	2272AC	19101	10.5		57	57	2700	54	*55*	54	54	54	54						54
Park Leeuwensteijn 2	2272AC	19089	10.5		57	57	2700	55	55	54	54	54	54						54
Park Leeuwensteijn 2 A	2272AC	18984	10.5		57	57	2700	54	54	54	54	54	53						54
Park Leeuwensteijn 3	2272AA	19034	10.5		56	56	2400	53	*54*	53	53	53	53						53
Park Leeuwensteijn 3	2272AA	19036	10.5		56	56	2400	53	53	53	53	53	53						53
Park Leeuwensteijn 4	2272AC	19103	10.5		57	57	2700	54	54	54	54	54	54						54
Park Leeuwensteijn 5	2272AA	19039	10.5		56	56	2400	53	53	53	53	53	53						53
Park Leeuwensteijn 6	2272AC	19111	10.5		57	57	2700	54	*55*	54	54	54	54						54
Park Leeuwensteijn 7	2272AA	19059	10.5		55	56	2400	53	53	53	53	53	53						53
Park Leeuwensteijn 8	2272AC	19125	7.5		54	54	1900	52	52	51	51	51	51						51
Park Leeuwensteijn 9	2272AA	19066	10.5		55	55	2100	53	53	53	53	53	53						53
Park Leeuwensteijn 10	2272AC	19129	7.5		53	53	1600	51	51	51	50	50	50						50
Park Leeuwensteijn 11	2272AA	19088	13.5		56	56	2400	53	53	53	53	53	53						53
Park Leeuwensteijn 12	2272AC	19143	7.5		53	54	1900	52	52	51	51	51	51						51
Park Leeuwensteijn 13	2272AA	19096	10.5		55	55	2100	53	53	53	53	53	53						53
Park Leeuwensteijn 14	2272AC	19153	7.5		54	55	2100	53	53	52	52	52	52						52
Park Leeuwensteijn 15	2272AA	19110	10.5		56	56	2400	53	53	53	53	53	53						53
Park Leeuwensteijn 16	2272AC	19145	7.5		55	55	2100	52	52	52	52	52	52						52
Park Leeuwensteijn 17	2272AA	19119	10.5		55	55	2100	53	53	53	52	52	52						52
Park Leeuwensteijn 18	2272AC	19184	7.5		55	55	2100	53	53	53	53	53	52						53
Park Leeuwensteijn 19	2272AA	19139	7.5		51	51	1000	50	49	49	48	48	48						48
Park Leeuwensteijn 20	2272AC	19189	10.5		56	56	2400	54	54	54	53	53	53						53
Park Leeuwensteijn 21	2272AA	19148	7.5		50	50	0	50	48	48	48	48	48						48
Park Leeuwensteijn 22	2272AC	19225	7.5		57	57	2700	54	*55*	54	54	54	54						54
Park Leeuwensteijn 23	2272AA	19148	7.5		50	50	0	50	48	48	48	48	48						48
Park Leeuwensteijn 24	2272AC	19252	4.5		53	54	1900	52	51	51	51	51	51						51

Gemeente: Leidschendam-Voorburg

Adres en postcode		ID Rekenmodel	Hoogte	Sanering (AIBIC)	Geluidsbelasting zonder aanvullende maatregelen [dB]	Geluidsbelasting standaard akoestische situatie [dB]	Reductiepunten	Streefwaarde [dB]	N03333m	N34443m	N35443m	N45443m	N35543m						Toekomst met geadviseerde maatregel(en) [dB]
Park Leeuwensteijn 26	2272AC	19271	7.5		58	58	3000	56	56	55	55	55	55						55
Park Leeuwensteijn 28	2272AC	19194	4.5		53	53	1600	51	51	50	50	50	50						50
Park Leeuwensteijn 34	2272AC	19134	7.5		57	57	2700	54	*55*	54	54	54	54						54
Park Leeuwensteijn 37	2272AB	19230	7.5		50	50	0	50	47	47	47	47	46						47
Park Leeuwensteijn 38	2272AC	19058	7.5		57	57	2700	55	55	55	54	54	54						54
Park Leeuwensteijn 39	2272AB	19211	7.5		50	50	0	50	47	46	46	46	46						46
Park Leeuwensteijn 40	2272AC	19022	4.5		53	53	1600	50	*51*	50	50	50	50						50
Park Leeuwensteijn 41	2272AB	19175	7.5		51	52	1300	50	49	49	48	48	48						48
Park Leeuwensteijn 42	2272AC	19002	7.5		57	57	2700	55	55	55	54	54	54						54
Park Leeuwensteijn 43	2272AB	19205	7.5		51	51	1000	50	49	49	48	48	48						48
Park Leeuwensteijn 44	2272AC	18991	7.5		56	56	2400	53	53	53	53	53	53						53
Park Leeuwensteijn 45	2272AB	19219	7.5		51	51	1000	50	49	49	48	48	48						48
Park Leeuwensteijn 46	2272AC	18952	7.5		56	56	2400	53	*54*	53	53	53	53						53
Park Leeuwensteijn 47	2272AB	19234	10.5		55	55	2100	52	52	52	51	51	51						51
Park Leeuwensteijn 49	2272AB	19241	10.5		55	55	2100	52	52	52	52	52	51						52
Park Leeuwensteijn 51	2272AB	19254	10.5		55	55	2100	52	52	52	52	52	51						51
Park Leeuwensteijn 53	2272AB	19263	7.5		53	53	1600	50	50	50	50	50	50						50
Park Leeuwensteijn 55	2272AB	19277	7.5		54	54	1900	51	51	51	51	51	51						51
Park Leeuwensteijn 57	2272AB	19286	10.5		56	56	2400	53	53	53	52	52	52						52
Park Leeuwensteijn 59	2272AB	19301	10.5		56	56	2400	53	53	53	53	53	53						53
Park Leeuwensteijn 61	2272AB	19309	7.5		54	54	1900	52	52	52	51	51	51						51
Park Leeuwensteijn 63	2272AB	19323	7.5		54	54	1900	52	52	52	52	52	51						52
Park Leeuwensteijn 65	2272AB	19333	10.5		56	56	2400	53	53	53	53	53	53						53
Park Leeuwensteijn 67	2272AB	19387	7.5		54	54	1900	53	52	52	52	52	52						52
Park Leeuwensteijn 69	2272AB	19360	7.5		55	55	2100	53	53	52	52	52	52						52
Park Leeuwensteijn 71	2272AB	19377	7.5		55	56	2400	53	53	53	53	53	52						53
Park Leeuwensteijn 73	2272AB	19389	7.5		55	55	2100	53	53	53	53	53	52						53
Park Leeuwensteijn 75	2272AB	19405	7.5		55	55	2100	53	53	53	53	53	52						53
Park Leeuwensteijn 77	2272AB	19469	7.5		57	58	3000	55	55	55	55	55	55						55
Park Leeuwensteijn 79	2272AB	19518	7.5		59	59	3300	57	57	56	56	56	56						56
Park Leeuwensteijn 79	2272AB	19518	10.5		59	59	3300	57	57	57	57	57	57						57
Park Leeuwensteijn 81	2272AB	19405	7.5		55	55	2100	53	53	53	53	53	52						53
Park Leeuwensteijn 83	2272AW	18988	7.5		59	59	3300	56	56	56	56	56	56						56
Park Leeuwensteijn 85	2272AW	18981	7.5		56	56	2400	54	54	54	54	54	54						54
Park Leeuwensteijn 87	2272AW	18943	7.5		58	58	3000	55	55	55	55	55	55						55
Park Leeuwensteijn 89	2272AW	18936	7.5		58	58	3000	56	56	55	55	55	55						55
Park Leeuwensteijn 91	2272AW	18909	7.5		57	57	2700	55	55	55	54	54	54						54
Park Leeuwensteijn 93	2272AW	18919	7.5		56	56	2400	53	*54*	53	53	53	53						53
Park Leeuwensteijn 95	2272AW	18887	10.5		56	56	2400	53	53	52	52	52	52						52
Park Leeuwensteijn 97	2272AW	18870	7.5		55	55	2100	52	52	52	52	52	52						52
Park Leeuwensteijn 99	2272AW	18852	7.5		56	56	2400	53	53	53	52	52	52						52
Park Leeuwensteijn 101	2272AW	18832	7.5		55	55	2100	52	*53*	52	52	52	52						52
Park Leeuwensteijn 103	2272AW	18828	7.5		53	53	1600	50	*51*	50	50	50	50						50
Park Leeuwensteijn 105	2272AW	18853	4.5		50	50	0	50	48	48	48	48	48						48
Park Leeuwensteijn 107	2272AW	18884	7.5		54	54	1900	51	51	51	50	50	50						50
Park Leeuwensteijn 109	2272AW	18941	7.5		54	54	1900	51	*52*	51	51	51	51						51
Park Vronesteyn 2	2271HS	18345	7.5		50	51	1000	50	49	48	48	48	48						48
Park Vronesteyn 4	2271HS	18292	7.5		52	52	1300	50	50	50	50	50	50						50
Park Vronesteyn 5	2271HN	18454	7.5		52	52	1300	50	50	50	50	50	50						50
Park Vronesteyn 6	2271HS	18332	10.5		55	56	2400	54	54	53	53	53	53						53
Park Vronesteyn 7	2271HN	18508	10.5		55	55	2100	53	53	53	53	53	53						53
Park Vronesteyn 8	2271HS	18377	10.5		55	56	2400	53	53	53	53	53	53						53

Gemeente: Leidschendam-Voorburg

Adres en postcode		ID Rekenmodel	Hoogte	Sanering (AIBIC)	Geluidsbelasting zonder aanvullende maatregelen [dB]	Geluidsbelasting standaard akoestische situatie [dB]	Reductiepunten	Streefwaarde [dB]	N03333m	N34443m	N35443m	N45443m	N35543m						Toekomst met geadviseerde maatregel(en) [dB]
Park Vronesteyn 9	2271HN	18514	10.5		55	55	2100	53	53	53	53	53	53						53
Park Vronesteyn 10	2271HS	18399	4.5		53	53	1600	50	*51*	50	50	50	50						50
Park Vronesteyn 10	2271HS	18399	7.5		53	54	1900	51	51	51	51	51	51						51
Park Vronesteyn 11	2271HN	18533	7.5		51	52	1300	50	49	49	49	49	49						49
Park Vronesteyn 12	2271HS	18363	1.5		54	54	1900	53	53	53	53	53	53						53
Park Vronesteyn 12 B	2271HS	18251	1.5		55	55	2100	52	52	52	52	52	52						52
Park Vronesteyn 12 B	2271HS	18251	4.5		55	55	2100	53	52	52	52	52	52						52
Park Vronesteyn 13	2271HN	18546	7.5		50	51	1000	50	48	48	48	48	48						48
Park Vronesteyn 14	2271HS	18442	7.5		57	58	15000	55	55	55	55	55	55						55
Park Vronesteyn 14	2271HS	18442	7.5		57	58	3000	55	55	55	55	55	55						55
Park Vronesteyn 14	2271HS	18442	10.5		57	58	3000	55	55	55	55	54	54						55
Park Vronesteyn 14	2271HS	18442	4.5		57	58	15000	55	55	55	55	55	55						55
Park Vronesteyn 15	2271HN	18581	7.5		54	55	2100	52	52	52	52	52	52						52
Park Vronesteyn 16	2271HS	18473	10.5		56	56	2400	53	53	53	53	53	53						53
Park Vronesteyn 17	2271HN	18590	7.5		54	54	1900	52	52	52	52	52	52						52
Park Vronesteyn 18	2271HS	18481	10.5		55	55	2100	52	*53*	52	52	52	52						52
Park Vronesteyn 20	2271HS	18500	7.5		55	55	2100	52	52	52	52	52	52						52
Park Vronesteyn 22	2271HS	18531	7.5		56	56	2400	54	54	54	54	54	54						54
Park Vronesteyn 23	2271HP	18612	7.5		52	52	1300	51	50	50	50	50	50						50
Park Vronesteyn 23	2271HP	18631	7.5		52	52	1300	50	50	50	50	50	50						50
Park Vronesteyn 24	2271HS	18556	7.5		56	56	2400	54	54	54	54	54	54						54
Park Vronesteyn 24	2271HS	18556	1.5		56	56	2400	54	54	54	54	54	54						54
Park Vronesteyn 24	2271HS	18556	4.5		56	57	2700	55	55	55	55	55	54						55
Park Vronesteyn 24 A	2271HS	18623	7.5		58	58	3000	55	55	55	55	55	55						55
Park Vronesteyn 25	2271HP	18657	7.5		51	51	1000	50	49	49	49	49	49						49
Park Vronesteyn 26	2271HS	18676	7.5		58	58	3000	55	55	55	55	55	55						55
Park Vronesteyn 27	2271HP	18691	7.5		53	53	1600	50	*51*	50	50	50	50						50
Park Vronesteyn 28	2271HS	18689	7.5		57	58	3000	55	55	55	55	55	55						55
Park Vronesteyn 29	2271HP	18680	7.5		53	53	1600	51	51	51	50	50	50						50
Park Vronesteyn 30	2271HS	18706	7.5		58	58	3000	55	55	55	55	55	55						55
Park Vronesteyn 31	2271HP	18639	7.5		51	51	1000	50	49	48	48	48	48						48
Park Vronesteyn 32	2271HS	18718	7.5		58	58	3000	55	55	55	55	55	54						55
Park Vronesteyn 33	2271HP	18615	7.5		49	50	0	50	48	48	48	48	48						48
Park Vronesteyn 34	2271HS	18738	7.5		58	58	3000	55	55	55	55	55	55						55
Park Vronesteyn 37	2271HP	18606	10.5		54	55	2100	53	52	52	52	52	52						52
Park Vronesteyn 41	2271HR	18553	10.5		55	55	2100	52	*53*	52	52	52	52						52
Park Vronesteyn 43	2271HR	18553	7.5		50	50	0	50	47	47	47	47	47						47
Park Vronesteyn 49	2271HR	18454	7.5		52	52	1300	50	50	50	50	50	50						50
Park Vronesteyn 53	2271HR	18487	10.5		55	55	2100	52	*53*	52	52	52	52						52
Park Vronesteyn 54	2271HT	18787	4.5		57	57	2700	55	55	55	55	55	55						55
Park Vronesteyn 55	2271HR	18545	16.5		56	56	2400	53	53	53	53	53	53						53
Park Vronesteyn 55	2271HR	18545	13.5		56	56	2400	53	53	53	53	53	53						53
Park Vronesteyn 59	2271HR	18512	13.5		55	55	2100	52	52	52	52	52	52						52
Park Vronesteyn 61	2271HR	18491	10.5		52	53	1600	51	50	50	50	50	50						50
Park Vronesteyn 74	2271HT	18787	7.5		58	58	3000	55	55	55	55	55	55						55
Park Vronesteyn 94	2271HV	18787	10.5		58	58	3000	55	55	55	55	55	55						55
Park Vronesteyn 114	2271HV	18787	13.5		58	58	3000	55	55	55	55	55	55						55
Park Vronesteyn 130	2271HW	18731	7.5		53	53	1600	51	51	50	50	50	50						50
Park Vronesteyn 130	2271HW	18698	7.5		53	53	1600	50	50	50	50	50	50						50
Park Vronesteyn 132	2271HW	18728	7.5		53	53	1600	50	*51*	50	50	50	49						50
Park Vronesteyn 134	2271HW	18698	7.5		53	53	1600	50	50	50	50	50	50						50
Park Vronesteyn 136	2271HW	18688	7.5		53	53	1600	50	50	50	50	50	50						50

Gemeente: Leidschendam-Voorburg

Adres en postcode		ID Rekenmodel	Hoogte	Sanering (AIBIC)	Geluidsbelasting zonder aanvullende maatregelen [dB]	Geluidsbelasting standaard akoestische situatie [dB]	Reductiepunten	Streefwaarde [dB]	N03333m	N34443m	N35443m	N45443m	N35543m						Toekomst met geadviseerde maatregel(en) [dB]
Park Vronesteyn 136	2271HW	18708	7.5		53	53	1600	50	50	50	49	49	49						49
Park Vronesteyn 138	2271HW	18701	7.5		53	53	1600	50	50	49	49	49	49						49
Park Vronesteyn 140	2271HW	18696	7.5		53	53	1600	50	50	49	49	49	48						49
Park Vronesteyn 142	2271HW	18675	7.5		51	51	1000	50	48	48	48	48	47						48
Park Vronesteyn 144	2271HW	18671	10.5		54	54	1900	51	*52*	51	51	51	51						51
Park Vronesteyn 148	2271HW	18634	7.5		52	52	1300	50	50	49	49	49	49						49
Park Vronesteyn 150	2271HW	18593	10.5		55	55	2100	52	52	52	52	52	52						52
Parkweg 162	2271AM	15648	10.5		53	54	1900	52	51	51	51	51	51						51
Parkweg 162	2271AM	15648	7.5		50	51	5000	50	48	48	48	48	48						48
Parkweg 169	2271AH	15594	10.5		52	54	1900	52	51	51	51	51	51						51
Parkweg 170	2271AM	15710	10.5		54	54	1900	54	53	53	53	53	53						53
Parkweg 171	2271AH	15609	10.5		52	54	1900	52	52	52	52	52	52						52
Parkweg 172	2271AM	15763	10.5		52	53	1600	52	51	51	51	51	51						51
Parkweg 173	2271AH	15602	10.5		53	54	1900	52	51	51	51	51	51						51
Parkweg 174	2271AM	15779	10.5		53	54	1900	53	52	52	52	52	52						52
Parkweg 175	2271AH	15638	10.5		53	54	1900	53	53	53	53	53	53						53
Parkweg 176	2271AM	15784	10.5		53	54	1900	52	52	52	52	52	52						52
Parkweg 177	2271BA	15680	10.5		52	54	1900	52	52	52	52	52	52						52
Parkweg 178	2271AM	15799	10.5		53	54	1900	52	52	52	52	52	52						52
Parkweg 179	2271BA	15733	7.5		51	52	1300	50	50	50	50	50	50						50
Parkweg 180	2271BE	15917	7.5		49	50	0	50	48	48	48	48	48						48
Parkweg 181	2271BA	15727	7.5		49	50	0	50	49	49	49	49	49						49
Parkweg 182	2271BE	15943	7.5		49	50	0	50	48	48	48	48	48						48
Parkweg 183	2271BA	15773	7.5		52	53	1600	52	52	52	52	52	52						52
Parkweg 184	2271BE	16038	7.5		51	52	1300	51	50	50	50	50	50						50
Parkweg 185	2271BA	15807	10.5		54	55	2100	54	53	53	53	53	53						53
Parkweg 186	2271BE	16101	10.5		54	55	2100	53	53	53	53	53	53						53
Parkweg 187	2271BA	15842	10.5		55	55	2100	54	54	54	54	54	54						54
Parkweg 188	2271BE	16114	10.5		54	55	2100	53	53	53	53	53	53						53
Parkweg 189	2271BA	15865	10.5		55	55	2100	54	54	54	54	54	54						54
Parkweg 189	2271BA	15873	10.5		55	56	2400	55	54	54	54	54	54						54
Parkweg 190	2271BE	16133	7.5		52	53	1600	51	51	51	51	51	51						51
Parkweg 191	2271BA	15907	10.5		55	55	2100	54	54	54	54	54	54						54
Parkweg 192	2271BE	16148	7.5		51	53	1600	51	51	51	51	51	51						51
Parkweg 193	2271BA	15928	10.5		55	56	2400	54	54	54	54	54	54						54
Parkweg 194	2271BE	16151	7.5		51	53	1600	51	51	51	51	51	51						51
Parkweg 195	2271BA	15954	7.5		52	53	1600	51	51	51	51	51	51						51
Parkweg 196	2271BE	16175	7.5		50	51	1000	50	50	50	50	50	50						50
Parkweg 197	2271BA	15978	10.5		54	55	2100	53	53	53	53	53	53						53
Parkweg 198	2271BE	16191	7.5		52	54	1900	52	52	52	52	52	52						52
Parkweg 199	2271BA	15997	10.5		54	55	2100	53	53	53	53	53	53						53
Parkweg 200	2271BE	16211	10.5		54	54	1900	53	53	53	53	53	53						53
Parkweg 200	2271BE	16202	10.5		54	55	2100	53	53	53	53	53	53						53
Parkweg 201	2271BA	16008	7.5		51	51	1000	50	50	50	50	50	50						50
Parkweg 202	2271BE	16217	10.5		54	54	1900	53	53	53	53	53	53						53
Parkweg 203	2271BA	16051	10.5		53	54	1900	53	52	52	52	52	52						52
Parkweg 204	2271BE	16232	10.5		54	54	1900	53	53	53	53	53	53						53
Parkweg 204	2271BE	16224	10.5		54	55	2100	53	53	53	53	53	53						53
Parkweg 205	2271BA	16086	10.5		53	54	1900	52	52	52	52	52	52						52
Parkweg 206	2271BE	16237	10.5		54	54	1900	53	53	53	53	53	53						53
Parkweg 207	2271BA	16108	7.5		50	52	1300	50	49	49	49	49	49						49
Parkweg 208	2271BE	16250	10.5		54	54	1900	53	53	53	53	53	52						53

Gemeente: Leidschendam-Voorburg

Adres en postcode		ID Rekenmodel	Hoogte	Sanering (AIBIC)	Geluidsbelasting zonder aanvullende maatregelen [dB]	Geluidsbelasting standaard akoestische situatie [dB]	Reductiepunten	Streefwaarde [dB]	N03333m	N34443m	N35443m	N45443m	N35543m						Toekomst met geadviseerde maatregel(en) [dB]
Parkweg 208	2271BE	16245	10.5		54	55	2100	53	53	53	53	53	53						53
Parkweg 209	2271BA	16136	10.5		54	54	1900	53	53	52	52	52	52						52
Parkweg 210	2271BE	16255	10.5		54	54	1900	53	53	53	53	53	52						53
Parkweg 211	2271BA	16155	10.5		54	55	2100	53	53	53	53	53	53						53
Parkweg 212	2271BE	16302	7.5		51	52	1300	50	50	50	50	50	50						50
Parkweg 213	2271BA	16177	10.5		54	54	1900	53	53	53	53	53	53						53
Parkweg 213	2271BA	16172	10.5		54	54	1900	53	53	53	53	53	52						53
Parkweg 214	2271BE	16263	7.5		50	50	0	50	49	49	49	49	49						49
Parkweg 215	2271BB	16240	10.5		54	55	2100	53	53	53	53	53	53						53
Parkweg 216	2271BE	16315	7.5		49	51	1000	50	49	49	49	49	49						49
Parkweg 217	2271BB	16256	10.5		54	55	2100	53	53	53	53	53	53						53
Parkweg 218	2271BE	16333	7.5		50	51	1000	50	49	49	49	49	49						49
Parkweg 219	2271BB	16276	10.5		54	54	1900	53	52	52	52	52	52						52
Parkweg 220	2271BG	16369	7.5		50	51	1000	50	49	49	49	49	49						49
Parkweg 220	2271BG	16340	7.5		50	51	1000	50	50	50	50	50	50						50
Parkweg 221	2271BB	16304	10.5		54	54	1900	53	53	52	52	52	52						52
Parkweg 222	2271BG	16358	7.5		50	51	1000	50	50	49	49	49	49						49
Parkweg 222	2271BG	16380	7.5		50	51	1000	50	49	49	49	49	49						49
Parkweg 223	2271BB	16359	10.5		54	54	1900	53	53	52	52	52	52						52
Parkweg 223	2271BB	16342	10.5		54	55	2100	53	53	53	53	53	53						53
Parkweg 224	2271BG	16411	10.5		53	54	1900	52	52	52	52	52	52						52
Parkweg 226	2271BG	16427	7.5		49	51	1000	50	49	49	49	49	49						49
Parkweg 227	2271BB	16384	10.5		54	54	1900	53	53	53	53	53	53						53
Parkweg 227	2271BB	16393	10.5		54	55	2100	53	53	53	53	53	53						53
Parkweg 228	2271BG	16438	7.5		50	51	1000	50	49	49	49	49	49						49
Parkweg 229	2271BB	16417	7.5		49	51	1000	50	49	49	49	49	49						49
Parkweg 230	2271BG	16441	10.5		54	55	2100	53	53	53	53	53	53						53
Parkweg 230	2271BG	16443	10.5		54	55	2100	53	53	53	53	53	53						53
Parkweg 231	2271BB	16425	10.5		53	54	1900	53	52	52	52	52	52						52
Parkweg 232	2271BG	16453	7.5		50	50	0	50	49	49	49	49	49						49
Parkweg 233	2271BB	16460	10.5		53	54	1900	52	52	52	52	52	52						52
Parkweg 234	2271BG	16488	10.5		54	54	1900	51	51	51	51	51	51						51
Parkweg 235	2271BB	16483	10.5		54	54	1900	52	52	52	52	52	52						52
Parkweg 236	2271BG	16504	10.5		54	55	2100	53	53	53	53	53	52						53
Parkweg 238	2271BG	16512	10.5		54	55	2100	53	53	53	53	53	53						53
Parkweg 238	2271BG	16507	10.5		54	55	2100	53	53	53	53	53	53						53
Parkweg 240	2271BG	16526	7.5		50	51	1000	50	49	49	49	49	49						49
Parkweg 241	2271BB	16796	10.5		53	53	1600	50	50	50	49	49	49						49
Parkweg 241 A	2271BB	16796	10.5		53	53	1600	50	50	50	49	49	49						49
Parkweg 242	2271BG	16555	7.5		49	51	1000	50	48	48	48	48	48						48
Parkweg 244	2271BG	16556	10.5		54	55	2100	53	53	52	52	52	52						52
Parkweg 246	2271BG	16575	7.5		50	50	0	50	49	49	49	49	49						49
Parkweg 247	2271BC	16884	10.5		53	54	9500	52	52	51	51	51	51						51
Parkweg 248	2271BG	16596	7.5		51	52	1300	50	50	50	50	50	50						50
Parkweg 250	2271BG	16647	7.5		51	52	1300	50	50	50	50	50	50						50
Parkweg 251	2271BC	16884	10.5		53	54	1900	52	52	51	51	51	51						51
Parkweg 251 A	2271BC	16884	10.5		53	54	1900	52	52	51	51	51	51						51
Parkweg 253	2271BC	16884	10.5		53	54	1900	52	52	51	51	51	51						51
Parkweg 255	2271BC	16996	10.5		54	54	1900	52	52	52	52	52	52						52
Parkweg 255 A	2271BC	16996	10.5		54	54	1900	52	52	52	52	52	52						52
Parkweg 256	2271BH	16701	7.5		52	53	1600	51	51	51	51	51	51						51
Parkweg 257	2271BC	17018	10.5		54	54	1900	52	52	52	52	52	52						52

Gemeente: Leidschendam-Voorburg

Adres en postcode		ID Rekenmodel	Hoogte	Sanering (AIBIC)	Geluidsbelasting zonder aanvullende maatregelen [dB]	Geluidsbelasting standaard akoestische situatie [dB]	Reductiepunten	Streefwaarde [dB]	N03333m	N34443m	N35443m	N45443m	N35543m						Toekomst met geadviseerde maatregel(en) [dB]
Parkweg 257 A	2271BC	17032	10.5		54	54	1900	52	52	52	52	52	52						52
Parkweg 259	2271BC	17062	10.5		54	55	2100	52	52	52	52	52	52						52
Parkweg 260	2271BH	16741	7.5		49	50	0	50	47	47	47	47	47						47
Parkweg 261	2271BC	17086	7.5		50	51	1000	50	48	48	48	48	48						48
Parkweg 262	2271BH	16741	10.5		52	53	1600	51	51	51	51	51	51						51
Parkweg 263	2271BC	17122	7.5		50	51	1000	50	48	48	48	48	48						48
Parkweg 264	2271BH	16741	13.5		54	54	1900	52	52	52	52	52	52						52
Parkweg 265	2271BC	17129	7.5		50	51	1000	50	48	48	48	48	48						48
Parkweg 266	2271BH	16741	13.5		54	54	1900	52	52	52	52	52	52						52
Parkweg 267	2271BC	17184	7.5		50	51	1000	50	48	48	48	48	48						48
Parkweg 269	2271BC	17213	7.5		50	51	1000	50	48	48	48	48	48						48
Parkweg 270	2271BH	16808	7.5		49	50	0	50	47	47	47	47	47						47
Parkweg 271	2271BC	17235	7.5		50	50	0	50	48	48	48	48	48						48
Parkweg 272	2271BH	16808	10.5		53	54	1900	51	51	51	51	51	51						51
Parkweg 273	2271BC	17282	10.5		53	53	1600	50	*51*	50	50	50	50						50
Parkweg 274	2271BH	16808	13.5		54	55	2100	52	52	52	52	52	52						52
Parkweg 275	2271BC	17323	10.5		54	55	2100	52	52	52	52	52	52						52
Parkweg 276	2271BH	16808	13.5		54	55	2100	52	52	52	52	52	52						52
Parkweg 277	2271BC	17349	10.5		54	54	1900	52	52	52	52	52	52						52
Parkweg 278 A	2271BH	16830	7.5		50	50	0	50	48	48	48	48	48						48
Parkweg 278 B	2271BH	16830	7.5		50	50	0	50	48	48	48	48	48						48
Parkweg 278 C	2271BH	16830	10.5		53	54	1900	52	52	52	52	52	52						52
Parkweg 279	2271BC	17368	10.5		54	54	1900	52	52	51	51	51	51						51
Parkweg 281	2271BC	17427	7.5		50	51	1000	50	48	48	48	48	48						48
Parkweg 282	2271BH	16830	10.5		53	54	1900	52	52	52	52	52	52						52
Parkweg 283	2271BC	17451	7.5		50	50	0	50	48	48	48	48	48						48
Parkweg 285	2271BC	17486	10.5		54	54	1900	52	52	52	52	52	51						52
Parkweg 287	2271BC	17518	7.5		50	51	1000	50	48	48	48	48	48						48
Parkweg 288	2271BH	16843	10.5		53	53	1600	51	51	51	51	51	51						51
Parkweg 288	2271BH	16882	10.5		53	53	1600	51	51	51	51	51	51						51
Parkweg 289	2271BD	17599	7.5		50	51	1000	50	49	49	49	49	49						49
Parkweg 291	2271BD	17642	7.5		49	50	0	50	48	48	48	48	48						48
Parkweg 292	2271BH	16886	10.5		53	53	1600	51	51	51	50	50	50						50
Parkweg 293	2271BD	17660	10.5		53	54	1900	51	*52*	51	51	51	51						51
Parkweg 295	2271BD	17660	7.5		49	50	0	50	47	47	47	47	47						47
Parkweg 298	2271BJ	16998	7.5		50	51	1000	50	49	49	49	49	49						49
Parkweg 300	2271BJ	16998	10.5		54	55	2100	52	52	52	52	52	52						52
Parkweg 303	2271BD	17815	10.5		53	53	1600	50	*51*	50	50	50	50						50
Parkweg 304	2271BJ	17020	7.5		50	50	0	50	48	48	48	48	48						48
Parkweg 305	2271BD	17877	7.5		50	50	0	50	48	47	47	47	47						47
Parkweg 307	2271BD	17935	13.5		55	55	2100	52	52	52	52	52	52						52
Parkweg 308 A	2271BJ	17028	7.5		50	50	0	50	48	48	48	48	48						48
Parkweg 311	2271BD	18028	10.5		54	54	1900	51	51	51	51	51	51						51
Parkweg 312	2271BJ	17091	7.5		50	50	0	50	48	48	48	48	48						48
Parkweg 313	2271BD	18028	10.5		54	54	1900	51	51	51	51	51	51						51
Parkweg 314	2271BJ	17103	7.5		50	51	1000	50	49	49	49	49	49						49
Parkweg 315	2271BD	18077	7.5		50	50	0	50	47	47	47	47	47						47
Parkweg 316	2271BJ	17159	7.5		51	51	1000	50	49	49	49	49	49						49
Parkweg 317	2271BD	18088	7.5		50	50	0	50	48	47	47	47	47						47
Parkweg 318	2271BJ	17175	7.5		51	52	1300	51	50	50	50	50	50						50
Parkweg 320	2271BJ	17199	7.5		51	51	1000	50	49	49	49	49	49						49
Parkweg 322	2271BJ	17210	7.5		51	51	1000	50	49	49	49	49	49						49

Gemeente: Leidschendam-Voorburg

Adres en postcode		ID Rekenmodel	Hoogte	Sanering (AIBIC)	Geluidsbelasting zonder aanvullende maatregelen [dB]	Geluidsbelasting standaard akoestische situatie [dB]	Reductiepunten	Streefwaarde [dB]	N03333m	N34443m	N35443m	N45443m	N35543m						Toekomst met geadviseerde maatregel(en) [dB]
Parkweg 324	2271BJ	17231	7.5		50	51	1000	50	49	49	49	49	49						49
Parkweg 326	2271BJ	17274	7.5		51	51	1000	50	50	50	50	50	50						50
Parkweg 328	2271BJ	17322	10.5		54	54	1900	52	52	51	51	51	51						51
Parkweg 330	2271BJ	17342	7.5		51	51	1000	50	50	50	50	50	50						50
Parkweg 332	2271BJ	17358	7.5		51	51	1000	50	50	50	50	50	50						50
Parkweg 334	2271BJ	17382	7.5		51	51	1000	50	50	50	50	50	50						50
Parkweg 336	2271BJ	17448	7.5		50	50	0	50	48	48	48	48	48						48
Parkweg 338	2271BJ	17474	7.5		50	51	1000	50	50	50	50	50	50						50
Parkweg 340	2271BJ	17474	7.5		50	51	1000	50	50	50	50	50	50						50
Parkweg 342	2271BJ	17474	7.5		50	51	1000	50	50	50	50	50	50						50
Parkweg 344	2271BK	17588	7.5		50	51	1000	50	49	49	49	49	49						49
Parkweg 346	2271BK	17686	10.5		53	54	1900	51	51	51	51	51	51						51
Parkweg 348	2271BK	17686	10.5		53	54	1900	51	51	51	51	51	51						51
Parkweg 350	2271BK	17722	10.5		52	53	1600	50	*51*	50	50	50	50						50
Parkweg 350 A	2271BK	17746	10.5		52	53	1600	50	50	50	50	50	50						50
Parkweg 368	2271BK	18044	10.5		54	54	1900	51	51	51	51	51	51						51
Parnashofweg 53	2265CR	28170	4.5		55	55	2100	54	54	54	54	54	54						54
Parnashofweg 55	2265CR	28149	7.5		53	53	1600	53	53	53	53	53	53						53
Parnashofweg 55	2265CR	28149	10.5		53	53	1600	53	53	53	53	53	53						53
Parnashofweg 57	2265CR	28141	7.5		53	53	1600	53	53	53	53	53	53						53
Parnashofweg 57	2265CR	28139	10.5		53	53	1600	52	52	52	52	52	52						52
Parnashofweg 59	2265CR	28119	10.5		53	53	1600	52	52	52	52	52	52						52
Parnashofweg 61	2265CR	28161	4.5		55	55	2100	55	55	55	55	55	55						55
Parnashofweg 63	2265CR	28156	7.5		55	55	2100	55	55	55	55	55	55						55
Parnashofweg 63	2265CR	28156	10.5		55	55	2100	55	55	55	55	55	55						55
Parnashofweg 63	2265CR	28156	4.5		55	55	2100	55	55	55	55	55	55						55
Parnashofweg 63	2265CR	28156	1.5		55	55	2100	54	54	54	54	54	54						54
Parnashofweg 65	2265CR	28146	4.5		55	55	2100	54	54	54	54	54	54						54
Parnashofweg 67	2265CR	28130	4.5		55	55	2100	54	54	54	54	54	54						54
Parnashofweg 67	2265CR	28130	7.5		55	55	2100	54	54	54	54	54	54						54
Parnashofweg 67	2265CR	28130	10.5		55	55	2100	54	54	54	54	54	54						54
Parnashofweg 67	2265CR	28138	4.5		55	55	2100	54	54	54	54	54	54						54
Parnashofweg 67	2265CR	28130	1.5		55	55	2100	54	54	54	54	54	54						54
Parnashofweg 69	2265CR	28110	4.5		51	51	1000	50	50	50	50	50	50						50
Parnashofweg 69	2265CR	28110	7.5		51	51	1000	51	51	51	51	51	51						51
Parnashofweg 71	2265CR	28103	10.5		54	54	1900	53	53	53	53	53	53						53
Parnashofweg 73	2265CR	28116	4.5		55	55	2100	54	54	54	54	54	54						54
Parnashofweg 73	2265CR	28114	7.5		55	55	2100	54	54	54	54	54	54						54
Parnashofweg 73	2265CR	28114	4.5		55	55	2100	54	54	54	54	54	54						54
Parnashofweg 75	2265CR	28086	13.5		55	55	2100	55	54	54	54	54	54						54
Parnashofweg 75	2265CR	28086	10.5		55	55	2100	54	54	54	54	54	54						54
Pelikaanhof 17	2264JG	27840	7.5		50	50	0	50	50	49	50	50	49						50
Pelikaanhof 19	2264JG	27832	7.5		50	50	0	50	49	49	49	49	49						49
Pelikaanhof 21	2264JG	27812	7.5		49	50	0	50	49	49	49	49	49						49
Pelikaanhof 44	2264JJ	27678	7.5		50	50	0	50	49	49	49	49	49						49
Pelikaanhof 46	2264JJ	27658	7.5		50	50	0	50	49	49	49	49	49						49
Pelikaanhof 48	2264JJ	27635	7.5		50	50	0	50	49	49	49	49	50						49
Pelikaanhof 50	2264JJ	27617	7.5		50	50	0	50	49	49	49	49	49						49
Pelikaanhof 52	2264JJ	27597	7.5		50	50	0	50	49	49	49	49	49						49
Pelikaanhof 85	2264JH	27177	10.5		51	51	1000	51	51	51	51	51	51						51
Pelikaanhof 87	2264JH	27177	10.5		51	51	1000	51	51	51	51	51	51						51
Pelikaanhof 89	2264JH	27177	10.5		51	51	1000	51	51	51	51	51	51						51

Gemeente: Leidschendam-Voorburg

Adres en postcode		ID Rekenmodel	Hoogte	Sanering (AIBIC)	Geluidsbelasting zonder aanvullende maatregelen [dB]	Geluidsbelasting standaard akoestische situatie [dB]	Reductiepunten	Streefwaarde [dB]	N03333m	N34443m	N35443m	N45443m	N35543m						Toekomst met geadviseerde maatregel(en) [dB]
Pelikaanhof 91	2264JH	27177	10.5		51	51	1000	51	51	51	51	51	51						51
Pelikaanhof 93	2264JH	27177	10.5		51	51	1000	51	51	51	51	51	51						51
Pelikaanhof 95	2264JH	27177	10.5		51	51	1000	51	51	51	51	51	51						51
Pelikaanhof 105	2264JH	27269	7.5		50	50	0	50	48	48	48	48	48						48
Pelikaanhof 107	2264JH	27277	7.5		50	50	0	50	49	48	48	48	48						48
Pelikaanhof 108	2264JL	26835	7.5		50	50	0	50	49	49	49	49	48						49
Pelikaanhof 114	2264JL	26922	7.5		50	50	0	50	49	49	49	49	49						49
Pelikaanhof 116	2264JL	26975	7.5		50	50	0	50	49	49	49	49	49						49
Pelikaanhof 118	2264JL	26975	7.5		50	50	0	50	49	49	49	49	49						49
Pelikaanhof 120	2264JL	27014	7.5		51	51	1000	50	50	49	50	50	49						50
Pelikaanhof 122	2264JL	27042	7.5		51	51	1000	50	50	50	50	50	50						50
Pelikaanhof 124	2264JL	27064	7.5		51	51	1000	50	50	50	50	50	50						50
Pelikaanhof 126	2264JL	27079	7.5		51	51	1000	50	50	50	50	50	50						50
Pelikaanhof 128	2264JL	27099	7.5		51	51	1000	50	49	49	49	49	49						49
Pelikaanhof 130	2264JL	27125	7.5		50	50	0	50	48	48	48	48	48						48
Pelikaanhof 132	2264JL	27142	7.5		50	50	0	50	48	48	48	48	48						48
Pelikaanhof 134	2264JL	27160	7.5		51	51	1000	50	50	50	50	50	50						50
Pelikaanhof 136	2264JL	27202	7.5		51	51	1000	50	50	50	50	50	50						50
Piet Heinstraat 1	2266KN	20303	7.5		60	60	3600	58	58	58	57	57	57						57
Piet Heinstraat 2	2266KN	20207	7.5		60	60	3600	58	58	58	58	58	58						58
Piet Heinstraat 3	2266KN	20289	7.5		60	60	3600	57	57	57	57	57	57						57
Piet Heinstraat 4	2266KN	20186	7.5		59	59	3300	57	*58*	57	57	57	57						57
Piet Heinstraat 5	2266KN	20277	7.5		60	60	3600	57	57	57	57	57	57						57
Piet Heinstraat 6	2266KN	20175	7.5		60	60	3600	58	58	58	58	58	57						58
Piet Heinstraat 7	2266KN	20269	7.5		60	60	3600	58	58	58	57	57	57						57
Piet Heinstraat 8	2266KN	20159	7.5		60	60	3600	58	58	58	58	58	58						58
Piet Heinstraat 9	2266KN	20252	7.5		61	61	3900	58	58	58	58	58	58						58
Piet Heinstraat 10	2266KN	20144	7.5		60	60	3600	58	58	58	58	58	58						58
Piet Heinstraat 11	2266KN	20226	7.5		61	61	3900	58	*59*	58	58	58	58						58
Piet Heinstraat 12	2266KN	20124	7.5		60	60	3600	58	58	58	58	58	58						58
Piet Heinstraat 13	2266KN	20209	7.5		60	60	3600	58	58	58	58	58	58						58
Piet Heinstraat 14	2266KN	20102	7.5		60	60	3600	58	58	58	58	58	58						58
Piet Heinstraat 15	2266KN	20192	7.5		60	60	3600	57	57	57	57	57	57						57
Piet Heinstraat 17	2266KN	20179	7.5		59	59	3300	57	57	57	57	57	57						57
Piet Heinstraat 19	2266KN	20166	7.5		59	60	3600	57	57	57	57	57	57						57
Piet Heinstraat 21	2266KN	20040	7.5		62	62	4100	59	*60*	*60*	59	59	59						59
Piet Heinstraat 23	2266KN	20023	7.5		62	62	4100	59	*60*	*60*	59	59	59						59
Piet Heinstraat 25	2266KN	20008	4.5		58	58	3000	55	55	55	54	54	54						54
Piet Heinstraat 27	2266KN	19995	4.5		57	57	2700	54	*55*	54	54	54	54						54
Piet Heinstraat 29	2266KN	19979	4.5		56	56	2400	53	*54*	53	53	53	53						53
Piet Heinstraat 31	2266KN	19963	7.5		61	61	3900	59	59	59	59	59	59						59
Piet Heinstraat 33	2266KN	19943	7.5		61	61	3900	58	58	58	58	58	58						58
Piet Heinstraat 35	2266KN	19933	4.5		55	55	2100	53	53	53	53	53	53						53
Piet Heinstraat 37	2266KN	19889	4.5		56	56	2400	54	54	54	53	53	53						53
Piet Heinstraat 37	2266KN	19913	4.5		56	56	2400	53	*54*	53	53	53	53						53
Pieter Postplaats 6	2272SP	19716	4.5		57	57	2700	56	56	56	55	55	55						55
Pieter Postplaats 14	2272SP	19716	7.5		59	59	3300	58	58	57	57	57	57						57
Pieter Postplaats 20	2272SP	19716	10.5		60	60	3600	58	58	58	58	58	58						58
Pieter Postplaats 30	2272SP	19716	13.5		60	60	3600	59	59	59	59	59	58						59
Pieter Postplaats 32	2272SP	19716	13.5		60	60	3600	59	59	59	59	59	58						59
Plaspoelkade 2	2265XV	21068	10.5		51	51	1000	50	47	47	47	47	46						47
Plaspoelkade 4	2265XV	21088	10.5		51	51	1000	50	48	47	47	47	47						47

Gemeente: Leidschendam-Voorburg

Adres en postcode		ID Rekenmodel	Hoogte	Sanering (AIBIC)	Geluidsbelasting zonder aanvullende maatregelen [dB]	Geluidsbelasting standaard akoestische situatie [dB]	Reductiepunten	Streefwaarde [dB]	N03333m	N34443m	N35443m	N45443m	N35543m						Toekomst met geadviseerde maatregel(en) [dB]
Plaspoelkade 5	2265XV	21112	10.5		51	51	1000	50	48	47	47	47	47						47
Plaspoelkade 6	2265XV	21135	10.5		51	51	1000	50	48	47	47	47	47						47
Plaspoelkade 8	2265XV	21159	10.5		51	51	1000	50	48	47	47	47	47						47
Plaspoelkade 10	2265XV	21185	10.5		52	52	1300	50	48	48	48	48	48						48
Plaspoelkade 11	2265XV	21204	10.5		54	54	1900	51	51	50	50	50	50						50
Plaspoelstraat 4	2265XM	21130	10.5		51	51	1000	50	46	45	45	45	45						45
Plaspoelstraat 8	2265XM	21149	10.5		51	51	1000	50	47	46	46	46	45						46
Plaspoelstraat 10	2265XM	21178	10.5		52	52	1300	50	47	46	46	46	46						46
Plaspoelstraat 11	2265XJ	21296	10.5		50	50	0	50	46	45	45	45	45						45
Plaspoelstraat 12	2265XM	21216	10.5		52	52	1300	50	48	47	47	47	46						47
Plaspoelstraat 15	2265XJ	21317	10.5		50	50	0	50	46	46	46	46	45						46
Plaspoelstraat 16	2265XM	21236	10.5		52	52	1300	50	48	48	48	48	47						48
Plaspoelstraat 19	2265XJ	21337	10.5		50	50	0	50	47	47	47	47	46						47
Plaspoelstraat 20	2265XM	21257	10.5		52	52	1300	50	48	47	47	47	47						47
Plaspoelstraat 21	2265XJ	21392	10.5		53	53	1600	50	*51*	50	50	50	50						50
Plaspoelstraat 22	2265XM	21314	10.5		54	54	1900	50	*51*	50	50	50	50						50
Plaspoelstraat 22 A	2265XM	21448	7.5		50	50	0	50	48	48	48	48	47						48
Plaspoelstraat 25	2265XJ	21412	7.5		50	50	0	50	47	47	47	47	46						47
Plaspoelstraat 27	2265XJ	21432	7.5		50	50	0	50	48	47	47	47	47						47
Plaspoelstraat 29	2265XJ	21448	7.5		50	50	0	50	48	48	48	48	47						48
Plaspoelstraat 31	2265XJ	21503	7.5		52	52	1300	50	49	49	49	49	49						49
Plaspoelstraat 32	2265XN	21718	10.5		53	53	1600	50	50	49	49	49	48						49
Plaspoelstraat 33	2265XJ	21503	7.5		52	52	1300	50	49	49	49	49	49						49
Plaspoelstraat 34	2265XN	21718	10.5		53	53	1600	50	50	49	49	49	48						49
Plaspoelstraat 35	2265XJ	21503	7.5		52	52	1300	50	49	49	49	49	49						49
Plaspoelstraat 36	2265XN	21737	10.5		53	53	1600	50	50	49	49	49	49						49
Plaspoelstraat 37	2265XJ	21503	7.5		52	52	1300	50	49	49	49	49	49						49
Plaspoelstraat 38	2265XN	21760	10.5		53	53	1600	50	50	49	49	49	49						49
Plaspoelstraat 39	2265XJ	21503	7.5		52	52	1300	50	49	49	49	49	49						49
Plaspoelstraat 40	2265XN	21778	7.5		51	51	1000	50	48	47	47	47	47						47
Plaspoelstraat 41	2265XJ	21636	10.5		54	54	1900	50	*51*	50	50	50	50						50
Plaspoelstraat 42	2265XN	21778	7.5		51	51	1000	50	48	47	47	47	47						47
Plaspoelstraat 43	2265XJ	21636	10.5		54	54	1900	50	*51*	50	50	50	50						50
Plaspoelstraat 44	2265XN	21815	7.5		52	52	1300	50	49	49	49	49	48						49
Plaspoelstraat 45	2265XJ	21636	10.5		54	54	1900	50	*51*	50	50	50	50						50
Plaspoelstraat 49	2265XK	21718	10.5		53	53	1600	50	50	49	49	49	48						49
Plaspoelstraat 51	2265XK	21718	10.5		53	53	1600	50	50	49	49	49	48						49
Plaspoelstraat 53	2265XK	21718	10.5		53	53	1600	50	50	49	49	49	48						49
Plaspoelstraat 55	2265XK	21718	10.5		53	53	1600	50	50	49	49	49	48						49
Plaspoelstraat 57	2265XK	21718	10.5		53	53	1600	50	50	49	49	49	48						49
Plaspoelstraat 59	2265XK	21737	10.5		53	53	1600	50	50	49	49	49	49						49
Plaspoelstraat 61	2265XK	21760	10.5		53	53	1600	50	50	49	49	49	49						49
Plaspoelstraat 63	2265XK	21779	10.5		53	53	1600	50	50	49	49	49	49						49
Plaspoelstraat 65	2265XK	21806	7.5		51	51	1000	50	49	48	48	48	47						48
Plaspoelstraat 67	2265XK	21831	7.5		51	51	1000	50	49	48	48	48	47						48
Plaspoelstraat 69	2265XK	21860	7.5		51	51	1000	50	48	48	48	48	47						48
Plaspoelstraat 71	2265XK	21883	7.5		51	51	1000	50	48	48	48	48	47						48
Plaspoelstraat 73	2265XK	21903	13.5		55	55	2100	51	51	50	50	50	50						50
Plaspoelstraat 83	2265XK	21989	7.5		52	52	1300	50	48	48	48	48	48						48
Plaspoelstraat 83	2265XK	21926	7.5		52	52	1300	50	49	48	48	48	48						48
Plaspoelstraat 85	2265XK	21989	7.5		52	52	1300	50	48	48	48	48	48						48
Plaspoelstraat 85	2265XK	21926	7.5		52	52	1300	50	49	48	48	48	48						48

Gemeente: Leidschendam-Voorburg

Adres en postcode		ID Rekenmodel	Hoogte	Sanering (AIBIC)	Geluidsbelasting zonder aanvullende maatregelen [dB]	Geluidsbelasting standaard akoestische situatie [dB]	Reductiepunten	Streefwaarde [dB]	N03333m	N34443m	N35443m	N45443m	N35543m						Toekomst met geadviseerde maatregel(en) [dB]
Plaspoelstraat 87	2265XK	21926	7.5		52	52	1300	50	49	48	48	48	48						48
Plaspoelstraat 87	2265XK	21989	7.5		52	52	1300	50	48	48	48	48	48						48
Plaspoelstraat 89	2265XK	21926	7.5		52	52	1300	50	49	48	48	48	48						48
Plaspoelstraat 89	2265XK	21989	7.5		52	52	1300	50	48	48	48	48	48						48
Plaspoelstraat 91	2265XK	21926	10.5		53	53	1600	50	50	49	49	49	49						49
Plaspoelstraat 93	2265XK	21926	10.5		53	53	1600	50	50	49	49	49	49						49
Plaspoelstraat 95	2265XL	21926	10.5		53	53	1600	50	50	49	49	49	49						49
Plaspoelstraat 97	2265XL	21926	10.5		53	53	1600	50	50	49	49	49	49						49
Plaspoelstraat 99	2265XL	21926	13.5		55	55	2100	51	51	50	50	50	50						50
Plaspoelstraat 101	2265XL	21926	13.5		55	55	2100	51	51	50	50	50	50						50
Plaspoelstraat 103	2265XL	21926	13.5		55	55	2100	51	51	50	50	50	50						50
Plaspoelstraat 105	2265XL	21926	13.5		55	55	2100	51	51	50	50	50	50						50
Plaspoelstraat 107	2265XL	21989	16.5		54	54	1900	51	51	50	50	50	50						50
Plaspoelstraat 107	2265XL	21926	16.5		54	54	1900	50	*51*	50	50	50	50						50
Plaspoelstraat 109	2265XL	21926	16.5		54	54	1900	50	*51*	50	50	50	50						50
Plaspoelstraat 109	2265XL	21989	16.5		54	54	1900	51	51	50	50	50	50						50
Plaspoelstraat 111	2265XL	21926	16.5		54	54	1900	50	*51*	50	50	50	50						50
Plaspoelstraat 111	2265XL	21989	16.5		54	54	1900	51	51	50	50	50	50						50
Plaspoelstraat 113	2265XL	21989	16.5		54	54	1900	51	51	50	50	50	50						50
Plaspoelstraat 113	2265XL	21926	16.5		54	54	1900	50	*51*	50	50	50	50						50
Plaspoelstraat 115	2265XL	22011	13.5		54	54	1900	50	*51*	50	50	50	49						50
Plaspoelstraat 115	2265XL	22011	16.5		54	54	1900	51	51	50	50	50	50						50
Plaspoelstraat 117	2265XL	22011	16.5		54	54	1900	51	51	50	50	50	50						50
Plaspoelstraat 117	2265XL	22011	13.5		54	54	1900	50	*51*	50	50	50	49						50
Pliniushof 1	2265DJ	24951	7.5		54	54	1900	50	49	49	49	49	49						49
Pliniushof 2	2265DJ	25195	7.5		55	55	2100	53	52	52	52	52	52						52
Pliniushof 2	2265DJ	25216	7.5		55	55	2100	53	53	52	52	52	52						52
Pliniushof 3	2265DJ	25023	7.5		53	53	1600	51	51	50	50	50	50						50
Pliniushof 4	2265DJ	25248	7.5		54	54	1900	53	52	52	52	52	52						52
Pliniushof 5	2265DJ	25003	7.5		51	51	1000	50	50	49	49	49	49						49
Pliniushof 6	2265DJ	25273	7.5		53	53	1600	52	51	51	51	51	51						51
Pliniushof 6	2265DJ	25309	7.5		53	53	1600	52	51	51	51	51	51						51
Pliniushof 7	2265DJ	25072	7.5		51	51	1000	50	50	50	50	50	50						50
Pliniushof 8	2265DJ	25341	7.5		52	52	1300	51	51	50	50	50	50						50
Pliniushof 9	2265DJ	25081	7.5		51	51	1000	50	50	50	50	50	50						50
Pliniushof 10	2265DJ	25406	7.5		53	53	1600	51	51	51	51	51	51						51
Pliniushof 11	2265DJ	25194	7.5		53	53	1600	52	52	51	51	51	51						51
Pliniushof 12	2265DJ	25437	7.5		53	53	1600	51	51	51	51	51	51						51
Prins Albertlaan 1	2271EK	16102	10.5		56	57	2700	55	55	55	55	55	55						55
Prins Albertlaan 1	2271EK	16102	7.5		56	57	2700	56	56	56	56	56	56						56
Prins Albertlaan 3	2271EK	16030	7.5		53	53	1600	53	53	53	53	53	53						53
Prins Albertlaan 5	2271EK	16017	7.5		52	53	1600	52	52	52	52	52	52						52
Prins Albertlaan 7	2271EK	16024	10.5		55	56	2400	55	55	55	55	55	55						55
Prins Albertlaan 8	2271EL	15925	7.5		51	52	1300	50	50	50	50	50	50						50
Prins Albertlaan 10	2271EL	15879	10.5		55	56	2400	54	54	54	54	53	53						54
Prins Albertlaan 11	2271EK	15970	7.5		51	51	1000	50	50	50	50	50	50						50
Prins Albertlaan 12	2271EL	15833	10.5		54	55	2100	53	52	52	52	52	52						52
Prins Albertlaan 13	2271EK	15958	7.5		49	51	1000	50	49	49	49	49	49						49
Prins Albertlaan 14	2271EL	15822	10.5		54	55	2100	53	52	52	52	52	52						52
Prins Albertlaan 15	2271EK	15892	7.5		50	51	1000	50	50	50	50	50	50						50
Prins Albertlaan 16	2271EL	15764	7.5		52	53	1600	51	51	51	51	51	51						51
Prins Albertlaan 17	2271EK	15859	10.5		55	56	2400	54	54	54	54	54	54						54

Gemeente: Leidschendam-Voorburg

Adres en postcode		ID Rekenmodel	Hoogte	Sanering (AIBIC)	Geluidsbelasting zonder aanvullende maatregelen [dB]	Geluidsbelasting standaard akoestische situatie [dB]	Reductiepunten	Streefwaarde [dB]	N03333m	N34443m	N35443m	N45443m	N35543m						Toekomst met geadviseerde maatregel(en) [dB]
Prins Albertlaan 18	2271EL	15736	10.5		55	56	2400	55	55	55	55	55	55						55
Prins Albertlaan 19	2271EK	15809	7.5		51	51	1000	50	50	50	50	50	50						50
Prins Albertlaan 20	2271EL	15739	10.5		54	55	2100	52	52	52	52	52	52						52
Prins Albertlaan 21	2271EK	15794	10.5		53	54	1900	53	53	53	53	53	53						53
Prins Albertlaan 21	2271EK	15815	10.5		53	55	2100	52	52	52	52	52	52						52
Prins Albertlaan 22	2271EL	15656	10.5		56	57	2700	56	56	56	56	56	56						56
Prins Albertlaan 22	2271EL	15656	13.5		56	57	2700	56	56	56	56	56	56						56
Prins Albertlaan 23	2271EK	15782	10.5		53	54	1900	53	53	53	53	53	53						53
Prins Albertlaan 23	2271EK	15812	10.5		53	54	1900	52	52	52	52	52	52						52
Prins Albertlaan 24	2271EL	15656	10.5		56	57	2700	56	56	56	56	56	56						56
Prins Albertlaan 24	2271EL	15656	13.5		56	57	2700	56	56	56	56	56	56						56
Prins Albertlaan 25	2271EK	15759	10.5		53	54	1900	53	53	53	53	53	53						53
Prins Albertlaan 26	2271EL	15656	10.5		56	57	2700	56	56	56	56	56	56						56
Prins Albertlaan 26	2271EL	15656	13.5		56	57	2700	56	56	56	56	56	56						56
Prins Albertlaan 27	2271EK	15740	10.5		53	54	1900	53	53	53	53	53	53						53
Prins Albertlaan 28	2271EL	15648	10.5		53	54	1900	52	51	51	51	51	51						51
Prins Hendriklaan 1	2264BJ	23250	10.5		54	54	1900	52	52	52	52	52	51						52
Prins Hendriklaan 3	2264BJ	23229	10.5		54	54	1900	51	51	51	51	51	51						51
Prins Hendriklaan 3 A	2264BJ	23165	10.5		53	53	1600	50	49	48	48	48	48						48
Prins Hendriklaan 3 A	2264BJ	23211	10.5		53	53	1600	50	50	50	50	50	50						50
Prins Hendrikplein 44	2264SN	22995	13.5		50	50	0	50	49	49	49	49	49						49
Prins Hendrikplein 45	2264SN	22995	13.5		50	50	0	50	49	49	49	49	49						49
Prins Hendrikplein 46	2264SN	22995	13.5		50	50	0	50	49	49	49	49	49						49
Prins Hendrikplein 47	2264SN	22995	13.5		50	50	0	50	49	49	49	49	49						49
Prins Hendrikstraat 2	2271SW	16318	7.5		52	52	1300	51	50	50	50	50	50						50
Prins Hendrikstraat 4	2271SW	16345	7.5		54	55	2100	53	53	53	53	53	53						53
Prins Hendrikstraat 4	2271SW	16338	7.5		54	55	2100	53	53	53	53	53	53						53
Prins Hendrikstraat 5	2271ST	16286	7.5		50	51	1000	50	49	49	49	49	49						49
Prins Hendrikstraat 6	2271SW	16364	7.5		54	55	2100	53	53	53	53	53	53						53
Prins Hendrikstraat 7	2271ST	16399	7.5		50	51	1000	50	49	49	49	49	49						49
Prins Hendrikstraat 8	2271SW	16373	7.5		54	55	2100	53	53	53	53	53	53						53
Prins Hendrikstraat 9	2271ST	16395	7.5		51	52	1300	50	50	50	50	50	50						50
Prins Hendrikstraat 10	2271SW	16392	7.5		54	54	1900	53	53	53	53	53	53						53
Prins Hendrikstraat 11	2271ST	16421	7.5		50	51	1000	50	49	49	49	49	49						49
Prins Hendrikstraat 12	2271SW	16404	7.5		54	55	2100	53	53	53	53	53	53						53
Prins Hendrikstraat 13	2271ST	16429	7.5		50	51	1000	50	50	50	50	50	50						50
Prins Hendrikstraat 14	2271SW	16416	7.5		54	55	2100	54	53	53	53	53	53						53
Prins Hendrikstraat 15	2271ST	16428	7.5		52	52	1300	50	50	50	50	50	50						50
Prins Hendrikstraat 16	2271SW	16424	7.5		52	53	1600	52	51	51	51	51	51						51
Prins Hendrikstraat 17	2271ST	16435	7.5		51	52	1300	50	50	50	50	50	50						50
Prins Hendrikstraat 18	2271SW	16430	7.5		54	55	2100	54	54	54	54	54	54						54
Prins Hendrikstraat 19	2271ST	16447	7.5		52	52	1300	51	51	51	50	50	50						50
Prins Hendrikstraat 20	2271SW	16452	7.5		52	53	1600	52	51	51	51	51	51						51
Prins Hendrikstraat 20	2271SW	16431	7.5		52	53	1600	51	51	51	51	51	51						51
Prins Hendrikstraat 21	2271ST	16455	7.5		52	53	1600	51	51	51	50	50	50						50
Prins Hendrikstraat 22	2271SW	16457	7.5		55	55	2100	54	54	54	54	54	54						54
Prins Hendrikstraat 23	2271ST	16476	7.5		52	52	1300	51	50	50	50	50	50						50
Prins Hendrikstraat 24	2271SW	16478	7.5		55	55	2100	54	54	54	54	54	54						54
Prins Hendrikstraat 25	2271ST	16485	7.5		53	53	1600	52	51	51	51	51	51						51
Prins Hendrikstraat 26	2271SW	16487	7.5		54	54	1900	53	53	53	53	53	53						53
Prins Hendrikstraat 27	2271ST	16496	7.5		53	53	1600	52	51	51	51	51	51						51
Prins Hendrikstraat 28	2271SW	16481	7.5		52	52	1300	51	51	51	51	51	51						51

Gemeente: Leidschendam-Voorburg

Adres en postcode		ID Rekenmodel	Hoogte	Sanering (AIBIC)	Geluidsbelasting zonder aanvullende maatregelen [dB]	Geluidsbelasting standaard akoestische situatie [dB]	Reductiepunten	Streefwaarde [dB]	N03333m	N34443m	N35443m	N45443m	N35543m						Toekomst met geadviseerde maatregel(en) [dB]
Prins Hendrikstraat 29	2271ST	16521	7.5		51	51	1000	50	49	49	49	49	49						49
Prins Hendrikstraat 30	2271SW	16511	7.5		55	55	2100	54	54	54	54	54	54						54
Prins Hendrikstraat 31	2271ST	16532	7.5		52	53	1600	51	51	51	51	51	51						51
Prins Hendrikstraat 32	2271SW	16505	7.5		52	53	1600	51	51	51	51	51	51						51
Prins Hendrikstraat 33	2271ST	16542	7.5		52	52	1300	51	51	51	51	51	51						51
Prins Hendrikstraat 34	2271SW	16520	7.5		52	53	1600	51	51	51	51	51	51						51
Prins Hendrikstraat 35	2271SV	16630	7.5		52	54	1900	51	51	51	51	51	51						51
Prins Hendrikstraat 36	2271SW	16529	7.5		51	53	1600	50	50	50	50	50	50						50
Prins Hendrikstraat 37	2271SV	16649	7.5		53	54	1900	51	51	51	51	51	51						51
Prins Hendrikstraat 39	2271SV	16660	7.5		52	53	1600	50	50	50	50	50	50						50
Prins Hendrikstraat 41	2271SV	16674	7.5		52	52	1300	50	50	50	50	50	50						50
Prins Hendrikstraat 43	2271SV	16680	7.5		52	52	1300	50	50	50	50	50	50						50
Prins Hendrikstraat 45	2271SV	16699	7.5		50	51	1000	50	49	48	48	48	48						48
Prins Hendrikstraat 46	2271SX	16654	7.5		53	54	9500	52	52	52	52	52	52						52
Prins Hendrikstraat 46	2271SX	16654	7.5		53	54	1900	52	52	52	52	52	52						52
Prins Hendrikstraat 47	2271SV	16710	7.5		51	52	1300	50	50	50	50	50	50						50
Prins Hendrikstraat 48	2271SX	16692	7.5		53	54	1900	52	52	52	52	52	52						52
Prins Hendrikstraat 49	2271SV	16710	7.5		51	52	1300	50	50	50	50	50	50						50
Prins Hendrikstraat 50	2271SX	16693	7.5		52	53	1600	51	51	51	51	51	51						51
Prins Hendrikstraat 51	2271SV	16710	7.5		51	52	1300	50	50	50	50	50	50						50
Prins Hendrikstraat 52	2271SX	16712	7.5		52	53	1600	51	51	51	51	51	51						51
Prins Hendrikstraat 53	2271SV	16760	7.5		52	52	1300	51	50	50	50	50	50						50
Prins Hendrikstraat 54	2271SX	16723	7.5		52	53	1600	51	50	50	50	50	50						50
Prins Hendrikstraat 55	2271SV	16760	7.5		52	52	1300	51	50	50	50	50	50						50
Prins Hendrikstraat 56	2271SX	16737	7.5		52	53	1600	51	51	51	51	51	51						51
Prins Hendrikstraat 57	2271SV	16775	7.5		51	52	1300	50	50	50	50	50	50						50
Prins Hendrikstraat 57	2271SV	16804	7.5		51	51	1000	50	49	49	49	49	49						49
Prins Hendrikstraat 58	2271SX	16748	7.5		52	53	1600	51	51	51	51	51	51						51
Prins Hendrikstraat 59	2271SV	16790	7.5		51	52	1300	50	50	50	50	50	50						50
Prins Hendrikstraat 60	2271SX	16762	7.5		52	53	1600	51	51	51	51	51	51						51
Prins Hendrikstraat 61	2271SV	16802	7.5		51	52	1300	50	50	50	50	50	50						50
Prins Hendrikstraat 62	2271SX	16783	7.5		53	53	1600	51	51	51	51	51	51						51
Prins Hendrikstraat 63	2271SV	16815	7.5		51	52	1300	50	50	50	50	50	50						50
Prins Hendrikstraat 64	2271SX	16792	7.5		53	53	1600	51	51	51	51	51	51						51
Prins Hendrikstraat 65	2271SV	16815	7.5		51	52	1300	50	50	50	50	50	50						50
Prins Hendrikstraat 66	2271SX	16806	7.5		53	53	1600	51	51	51	51	51	51						51
Prins Hendrikstraat 67	2271SV	16815	7.5		51	52	1300	50	50	50	50	50	50						50
Prins Hendrikstraat 68	2271SX	16817	7.5		52	53	1600	51	51	51	51	51	51						51
Prins Hendrikstraat 69	2271SV	16891	7.5		53	54	1900	52	52	52	52	52	52						52
Prins Hendrikstraat 70	2271SX	16826	7.5		52	53	1600	51	51	51	51	51	51						51
Prins Hendrikstraat 71	2271SV	16902	7.5		53	54	1900	52	52	52	52	52	52						52
Prins Hendrikstraat 72	2271SX	16839	7.5		52	53	1600	51	51	51	51	51	51						51
Prins Hendrikstraat 73	2271SV	16887	7.5		53	53	1600	51	51	51	51	51	51						51
Prins Hendrikstraat 74	2271SX	16847	7.5		53	53	1600	51	51	51	51	51	51						51
Prins Hendrikstraat 75	2271SV	16900	7.5		50	50	0	50	48	48	48	48	48						48
Prins Hendrikstraat 76	2271SX	16850	7.5		53	53	1600	51	51	51	51	51	51						51
Prins Hendrikstraat 77	2271SV	16887	7.5		53	53	1600	51	51	51	51	51	51						51
Prins Hendrikstraat 78	2271SX	16858	7.5		53	53	1600	51	51	51	51	51	51						51
Prins Hendrikstraat 80	2271SX	16868	7.5		53	54	1900	52	52	52	52	52	52						52
Prins Hendrikstraat 82	2271SX	16885	7.5		53	54	1900	52	52	52	52	52	52						52
Prins Hendrikstraat 84	2271SX	16891	7.5		53	54	1900	52	52	52	52	52	52						52
Prins Hendrikstraat 86	2271SX	16902	7.5		53	54	1900	52	52	52	52	52	52						52

Gemeente: Leidschendam-Voorburg

Adres en postcode		ID Rekenmodel	Hoogte	Sanering (AIBIC)	Geluidsbelasting zonder aanvullende maatregelen [dB]	Geluidsbelasting standaard akoestische situatie [dB]	Reductiepunten	Streefwaarde [dB]	N03333m	N34443m	N35443m	N45443m	N35543m						Toekomst met geadviseerde maatregel(en) [dB]
Prins Hendrikstraat 88	2271SX	16911	7.5		53	54	1900	52	52	52	52	52	52						52
Prins Hendrikstraat 90	2271SX	16920	7.5		53	53	1600	52	51	51	51	51	51						51
Prinses Beatrixlaan 1	2264TE	22206	10.5		52	52	1300	50	50	50	50	50	50						50
Prinses Beatrixlaan 1	2264TE	22184	10.5		52	52	1300	50	50	50	50	50	50						50
Prinses Beatrixlaan 3	2264TE	22189	10.5		52	52	1300	50	49	49	49	49	49						49
Prinses Beatrixlaan 5	2264TE	22169	10.5		52	52	1300	50	50	49	49	49	49						49
Prinses Beatrixlaan 7	2264TE	22150	10.5		52	52	1300	50	49	49	49	49	49						49
Prinses Beatrixlaan 9	2264TE	22130	10.5		52	52	1300	50	49	49	49	49	49						49
Prinses Beatrixlaan 11	2264TE	22090	10.5		52	52	1300	50	50	50	50	50	50						50
Prinses Beatrixlaan 13	2264TE	22074	10.5		52	52	1300	50	50	50	50	50	50						50
Prinses Beatrixlaan 15	2264TE	22053	10.5		52	52	1300	50	50	50	50	50	50						50
Prinses Beatrixlaan 17	2264TE	22034	10.5		52	52	1300	50	50	50	50	50	50						50
Prinses Beatrixlaan 18	2264TH	22360	10.5		52	52	1300	50	50	49	49	49	49						49
Prinses Beatrixlaan 19	2264TE	22017	10.5		52	52	1300	50	50	50	50	50	50						50
Prinses Beatrixlaan 20	2264TH	22360	10.5		52	52	1300	50	50	49	49	49	49						49
Raadhuislaan 1	2264BK	21648	10.5		51	51	1000	50	49	49	49	49	49						49
Raadhuislaan 2	2264BK	21862	10.5		52	52	1300	50	49	49	49	49	49						49
Raadhuislaan 3	2264BK	21643	10.5		51	51	1000	50	48	48	48	48	48						48
Raadhuislaan 4	2264BK	21784	10.5		52	52	1300	50	49	49	49	49	49						49
Raadhuislaan 5	2264BK	21622	10.5		50	50	0	50	47	47	47	47	47						47
Raadhuislaan 7	2264BK	21601	10.5		50	50	0	50	47	47	47	47	47						47
Regthuysstraat 2	2266AR	21950	7.5		56	56	2400	52	*53*	52	52	52	51						52
Regthuysstraat 4	2266AR	21997	7.5		57	57	2700	53	53	52	52	52	51						52
Regthuysstraat 5	2266AR	22058	7.5		55	55	2100	51	51	51	51	51	50						51
Regthuysstraat 6	2266AR	22033	7.5		57	57	2700	53	53	52	52	52	51						52
Regthuysstraat 7	2266AR	22085	7.5		55	55	2100	51	51	51	51	51	50						51
Regthuysstraat 8	2266AR	22069	7.5		57	57	2700	52	52	51	51	51	50						51
Regthuysstraat 9	2266AR	22121	7.5		55	55	2100	51	51	51	51	51	50						51
Regthuysstraat 10	2266AR	22099	7.5		56	56	2400	52	52	51	51	51	50						51
Regthuysstraat 11	2266AR	22152	7.5		55	55	2100	51	*52*	51	51	51	50						51
Regthuysstraat 12	2266AR	22141	4.5		52	52	1300	50	49	48	48	48	48						48
Regthuysstraat 13	2266AR	22180	7.5		55	55	2100	51	*52*	51	51	51	50						51
Regthuysstraat 14	2266AR	22141	4.5		52	52	1300	50	49	48	48	48	48						48
Regthuysstraat 15	2266AR	22221	7.5		55	55	2100	51	*52*	51	51	51	50						51
Regthuysstraat 16	2266AR	22228	7.5		57	57	2700	53	53	52	52	52	51						51
Regthuysstraat 17	2266AR	22252	7.5		56	56	2400	51	*52*	51	51	51	50						51
Regthuysstraat 18	2266AR	22258	7.5		57	57	2700	53	53	52	52	52	51						52
Regthuysstraat 19	2266AR	22340	7.5		55	55	2100	51	*52*	51	51	51	50						51
Regthuysstraat 20	2266AR	22286	7.5		57	57	2700	53	53	52	52	52	51						52
Regthuysstraat 21	2266AR	22394	7.5		55	55	2100	51	*52*	51	51	51	50						51
Regthuysstraat 22	2266AR	22319	4.5		52	52	1300	50	49	48	48	48	48						48
Regthuysstraat 23	2266AR	22414	7.5		55	55	2100	51	*52*	51	51	51	50						51
Regthuysstraat 24	2266AR	22365	7.5		57	57	2700	53	53	52	52	52	51						52
Regthuysstraat 25	2266AR	22431	7.5		56	56	2400	52	52	51	51	51	51						51
Regthuysstraat 26	2266AR	22378	7.5		57	57	2700	53	53	51	51	51	50						51
Regthuysstraat 27	2266AR	22461	7.5		56	56	2400	52	52	51	51	51	50						51
Regthuysstraat 28	2266AR	22426	4.5		51	51	1000	50	47	47	47	47	47						47
Regthuysstraat 30	2266AR	22444	4.5		51	51	1000	50	47	47	47	47	46						47
Regthuysstraat 32	2266AR	22483	4.5		51	51	1000	50	48	48	48	48	47						48
Regthuysstraat 34	2266AR	22509	7.5		56	56	2400	52	52	51	51	51	50						51
Regthuysstraat 36	2266AR	22541	7.5		56	56	2400	52	52	51	51	51	50						51
Regthuysstraat 38	2266AR	22568	7.5		55	55	2100	52	52	51	51	51	50						51

Gemeente: Leidschendam-Voorburg

Adres en postcode		ID Rekenmodel	Hoogte	Sanering (AIBIC)	Geluidsbelasting zonder aanvullende maatregelen [dB]	Geluidsbelasting standaard akoestische situatie [dB]	Reductiepunten	Streefwaarde [dB]	N03333m	N34443m	N35443m	N45443m	N35543m						Toekomst met geadviseerde maatregel(en) [dB]
Regthuysstraat 40	2266AR	22597	7.5		55	55	2100	52	52	51	51	51	50						51
Regthuysstraat 42	2266AR	22632	7.5		56	56	2400	52	52	51	51	51	50						51
Rembrandtlaan 2	2271GJ	17284	7.5		52	53	1600	51	51	51	51	51	51						51
Rembrandtlaan 3	2271GE	17228	7.5		52	53	1600	50	50	50	50	50	50						50
Rembrandtlaan 4	2271GJ	17273	7.5		52	53	1600	51	51	51	51	51	51						51
Rembrandtlaan 5	2271GE	17218	7.5		52	52	1300	50	50	49	49	49	49						49
Rembrandtlaan 6	2271GJ	17265	7.5		52	52	1300	51	50	50	50	50	50						50
Rembrandtlaan 6 A	2271GJ	17285	7.5		51	51	1000	50	48	48	48	48	48						48
Rembrandtlaan 7	2271GE	17207	7.5		52	53	1600	50	50	50	50	50	50						50
Rembrandtlaan 8	2271GJ	17266	7.5		50	50	0	50	48	47	47	47	47						47
Rembrandtlaan 8 A	2271GJ	17255	7.5		52	52	1300	50	50	50	50	50	50						50
Rembrandtlaan 9	2271GE	17195	7.5		53	53	1600	50	50	50	50	50	50						50
Rembrandtlaan 10	2271GJ	17220	7.5		51	52	1300	50	50	50	50	50	50						50
Rembrandtlaan 11	2271GE	17178	7.5		52	53	1600	50	50	50	50	50	50						50
Rembrandtlaan 12	2271GJ	17201	7.5		52	52	1300	51	50	50	50	50	50						50
Rembrandtlaan 13	2271GE	17174	7.5		52	52	1300	50	50	50	50	50	50						50
Rembrandtlaan 14	2271GJ	17212	7.5		50	51	1000	50	49	49	48	49	48						48
Rembrandtlaan 15	2271GE	17153	7.5		50	51	1000	50	49	49	49	49	49						49
Rembrandtlaan 16	2271GJ	17208	7.5		51	52	1300	50	50	50	50	50	49						50
Rembrandtlaan 17	2271GE	17146	7.5		50	51	1000	50	49	49	49	49	48						49
Rembrandtlaan 18	2271GJ	17197	7.5		51	52	1300	50	50	50	50	50	50						50
Rembrandtlaan 19	2271GE	17141	7.5		50	51	1000	50	48	48	48	48	48						48
Rembrandtlaan 20	2271GJ	17161	7.5		51	51	1000	50	49	49	49	49	49						49
Rembrandtlaan 21	2271GE	17141	7.5		50	51	1000	50	48	48	48	48	48						48
Rembrandtlaan 22	2271GJ	17172	7.5		50	51	1000	50	49	49	49	49	49						49
Rembrandtlaan 23	2271GE	17090	7.5		50	50	0	50	48	48	48	48	48						48
Rembrandtlaan 23	2271GE	17117	7.5		50	51	1000	50	49	49	49	49	49						49
Rembrandtlaan 24	2271GJ	17171	7.5		51	52	1300	50	49	49	49	49	49						49
Rembrandtlaan 25	2271GE	17102	7.5		51	52	1300	50	49	49	49	49	49						49
Rembrandtlaan 27	2271GE	17092	7.5		51	52	1300	50	50	50	50	50	50						50
Rembrandtlaan 29	2271GE	17082	7.5		51	52	1300	50	50	50	50	50	50						50
Rembrandtlaan 31	2271GE	17082	7.5		51	52	1300	50	50	50	50	50	50						50
Rembrandtlaan 32	2271GJ	17144	10.5		54	54	1900	53	53	52	52	52	52						52
Rembrandtlaan 33	2271GE	17082	7.5		51	52	1300	50	50	50	50	50	50						50
Rembrandtlaan 35	2271GE	17059	10.5		54	54	1900	51	51	51	51	51	51						51
Rembrandtlaan 36	2271GJ	17088	7.5		52	52	1300	50	50	50	50	50	50						50
Rembrandtlaan 38	2271GJ	17088	7.5		52	52	1300	50	50	50	50	50	50						50
Rembrandtlaan 39	2271GE	17016	7.5		49	50	0	50	48	48	48	48	48						48
Rembrandtlaan 40	2271GJ	17088	10.5		54	55	2100	53	53	53	53	53	52						53
Rembrandtlaan 41	2271GG	17016	10.5		53	53	1600	51	51	51	51	51	51						51
Rembrandtlaan 42	2271GK	17060	10.5		54	54	1900	53	52	52	52	52	52						52
Rembrandtlaan 44	2271GK	17048	7.5		51	52	1300	50	50	50	50	50	50						50
Rembrandtlaan 45	2271GG	17040	10.5		50	50	0	50	47	47	47	47	47						47
Rembrandtlaan 46	2271GK	17041	7.5		50	51	1000	50	49	49	49	49	49						49
Rembrandtlaan 47	2271GG	17016	10.5		53	53	1600	51	51	51	51	51	51						51
Rembrandtlaan 48	2271GK	17030	7.5		51	52	1300	50	50	49	49	49	49						49
Rembrandtlaan 49	2271GG	17040	10.5		50	50	0	50	47	47	47	47	47						47
Rembrandtlaan 50	2271GK	17025	7.5		51	51	1000	50	49	49	49	49	49						49
Rembrandtlaan 53	2271GG	16955	10.5		54	55	2100	52	52	52	52	52	52						52
Rembrandtlaan 54	2271GK	17025	7.5		51	51	1000	50	49	49	49	49	49						49
Rembrandtlaan 55	2271GG	16955	10.5		54	55	2100	52	52	52	52	52	52						52
Rembrandtlaan 56	2271GK	17025	7.5		51	51	1000	50	49	49	49	49	49						49

Gemeente: Leidschendam-Voorburg

Adres en postcode		ID Rekenmodel	Hoogte	Sanering (AIBIC)	Geluidsbelasting zonder aanvullende maatregelen [dB]	Geluidsbelasting standaard akoestische situatie [dB]	Reductiepunten	Streefwaarde [dB]	N03333m	N34443m	N35443m	N45443m	N35543m						Toekomst met geadviseerde maatregel(en) [dB]
Rembrandtlaan 57	2271GG	16955	10.5		54	55	2100	52	52	52	52	52	52						52
Rembrandtlaan 59	2271GG	16955	10.5		54	55	2100	52	52	52	52	52	52						52
Rembrandtlaan 60	2271GK	16995	7.5		51	51	1000	50	49	49	49	49	49						49
Rembrandtlaan 62	2271GK	16995	10.5		54	55	10500	52	52	52	52	52	52						52
Rembrandtlaan 63	2271GG	16955	7.5		51	52	1300	50	50	49	49	49	49						49
Rembrandtlaan 65	2271GG	16955	10.5		54	55	2100	52	52	52	52	52	52						52
Rembrandtlaan 67	2271GG	16915	7.5		51	51	1000	50	50	50	50	50	50						50
Rembrandtlaan 69	2271GG	16915	10.5		54	54	1900	52	52	52	52	52	52						52
Rembrandtlaan 73	2271GH	16796	7.5		50	50	0	50	47	47	47	47	47						47
Rembrandtlaan 75	2271GH	16796	10.5		53	53	1600	50	50	50	49	49	49						49
Rembrandtlaan 77	2271GH	16796	10.5		53	53	1600	50	50	50	49	49	49						49
Rembrandtlaan 79	2271GH	16796	10.5		53	53	1600	50	50	50	49	49	49						49
Rembrandtlaan 81	2271GH	16796	10.5		53	53	1600	50	50	50	49	49	49						49
Rietvinklaan 1	2265CC	24497	7.5		54	54	1900	50	49	49	49	49	49						49
Rietvinklaan 3	2265CC	24582	7.5		54	54	1900	50	49	48	48	48	48						48
Rietvinklaan 6	2265CC	24101	7.5		53	53	1600	52	51	51	51	51	51						51
Rietvinklaan 8	2265CC	24337	7.5		52	52	1300	50	49	48	48	48	48						48
Rietvinklaan 9	2265CC	25026	7.5		51	51	1000	51	51	51	51	51	51						51
Rietvinklaan 10	2265CC	24364	7.5		52	52	1300	50	48	48	48	48	48						48
Rietvinklaan 11	2265CC	25083	7.5		53	53	1600	52	52	52	52	52	52						52
Rietvinklaan 12	2265CC	24390	7.5		52	52	1300	50	48	48	48	48	48						48
Rietvinklaan 14	2265CC	24421	7.5		52	52	1300	50	48	47	47	47	47						47
Rietvinklaan 16	2265CC	24476	7.5		51	51	1000	50	49	49	49	49	49						49
Rietvinklaan 18	2265CC	24421	7.5		52	52	1300	50	48	47	47	47	47						47
Rietvinklaan 22	2265CC	24729	7.5		53	53	1600	51	50	50	50	50	50						50
Rietvinklaan 24	2265CC	24760	7.5		53	53	1600	50	50	49	49	49	49						49
Rietvinklaan 26	2265CC	24788	7.5		53	53	1600	51	50	49	49	49	49						49
Rietvinklaan 28	2265CC	24813	7.5		53	53	1600	51	50	49	49	49	49						49
Rietvinklaan 30	2265CC	24837	7.5		53	53	1600	50	50	49	49	49	49						49
Rietvinklaan 32	2265CC	24869	7.5		53	53	1600	50	49	49	49	49	49						49
Rietvinklaan 34	2265CC	24898	7.5		53	53	1600	50	49	49	49	49	48						49
Rietvinklaan 40	2265DL	25101	7.5		55	55	2100	51	50	50	50	50	50						50
Rietvinklaan 42	2265DL	25176	7.5		54	54	1900	53	53	53	53	53	53						53
Rietvinklaan 44	2265DL	25210	7.5		54	55	2100	53	53	53	53	53	53						53
Rietvinklaan 46	2265DL	25238	7.5		55	55	2100	54	53	53	53	53	53						53
Rietvinklaan 46	2265DL	25180	7.5		55	55	2100	52	51	51	51	51	51						51
Rietvinklaan 48	2265DL	25271	7.5		55	55	2100	54	53	53	53	53	53						53
Rietvinklaan 50	2265DL	25298	7.5		55	55	2100	54	54	53	53	53	53						53
Rietvinklaan 52	2265DL	25332	7.5		55	55	2100	54	54	54	54	54	53						54
Rietvinklaan 54	2265DL	25297	7.5		56	56	2400	53	52	52	52	52	52						52
Rietvinklaan 56	2265DL	25395	7.5		56	56	2400	54	54	53	53	53	53						53
Rietvinklaan 58	2265DL	25411	7.5		56	56	2400	55	54	54	54	54	54						54
Rietvinklaan 60	2265DL	25682	4.5		57	57	2700	54	54	53	53	53	53						53
Rietvinklaan 62	2265DL	25741	4.5		57	57	2700	54	53	53	53	53	53						53
Rijnlandstraat 85	2265VW	22726	13.5		53	53	1600	50	49	49	49	49	48						49
Rijnlandstraat 87	2265VW	22726	13.5		53	53	1600	50	49	49	49	49	48						49
Rijnlandstraat 89	2265VW	22726	13.5		53	53	1600	50	49	49	49	49	48						49
Rijnlandstraat 91	2265VW	22726	13.5		53	53	1600	50	49	49	49	49	48						49
Rijnlandstraat 93	2265VW	22726	13.5		53	53	1600	50	49	49	49	49	48						49
Rijnlandstraat 147	2265WB	22462	16.5		54	54	1900	50	50	49	49	49	49						49
Rijnlandstraat 149	2265WB	22462	16.5		54	54	1900	50	50	49	49	49	49						49
Rijnlandstraat 151	2265WB	22462	16.5		54	54	1900	50	50	49	49	49	49						49

Gemeente: Leidschendam-Voorburg

Adres en postcode		ID Rekenmodel	Hoogte	Sanering (AIBIC)	Geluidsbelasting zonder aanvullende maatregelen [dB]	Geluidsbelasting standaard akoestische situatie [dB]	Reductiepunten	Streefwaarde [dB]	N03333m	N34443m	N35443m	N45443m	N35543m						Toekomst met geadviseerde maatregel(en) [dB]
Rijnlandstraat 153	2265WB	22462	16.5		54	54	1900	50	50	49	49	49	49						49
Rijnlandstraat 155	2265WB	22462	16.5		54	54	1900	50	50	49	49	49	49						49
Rijnlandstraat 157	2265WB	22462	16.5		54	54	1900	50	50	49	49	49	49						49
Rijnlandstraat 159	2265WB	22462	16.5		54	54	9500	50	50	49	49	49	49						49
Rodelaan 2	2272BB	18573	7.5		52	52	1300	50	50	49	49	49	49						49
Rodelaan 2 A	2272BB	18619	7.5		50	51	1000	50	49	49	48	48	48						48
Rodelaan 4	2272BB	18561	7.5		52	52	1300	50	50	49	49	49	49						49
Rodelaan 5	2272JA	18488	7.5		51	52	1300	50	50	49	49	49	49						49
Rodelaan 7	2272JA	18476	7.5		51	51	1000	50	49	49	49	49	49						49
Rodelaan 9	2272JA	18465	7.5		51	51	1000	50	49	49	49	49	49						49
Rodelaan 11	2272JA	18457	7.5		51	51	1000	50	49	49	49	49	48						49
Rodelaan 13	2272JA	18444	7.5		51	51	1000	50	49	49	49	49	49						49
Rodelaan 15	2272JA	18433	7.5		51	51	1000	50	49	49	49	49	48						49
Rodelaan 17	2272JA	18423	7.5		51	51	1000	50	49	49	49	49	49						49
Rodelaan 18	2272BB	18530	7.5		52	53	1600	50	50	50	50	50	50						50
Rodelaan 19	2272JA	18411	7.5		51	52	1300	50	50	49	49	49	49						49
Rodelaan 20	2272BB	18530	7.5		52	53	1600	50	50	50	50	50	50						50
Rodelaan 22	2272BB	18485	7.5		52	52	1300	50	50	50	50	50	50						50
Rodelaan 24	2272BB	18485	7.5		52	52	1300	50	50	50	50	50	50						50
Roomolenstraat 15	2265CS	24047	7.5		51	51	1000	50	49	49	49	49	49						49
Roomolenstraat 16	2265CS	24047	7.5		51	51	1000	50	49	49	49	49	49						49
Roomolenstraat 17	2265CS	24047	7.5		51	51	1000	50	49	49	49	49	49						49
Roomolenstraat 18	2265CS	24047	7.5		51	51	1000	50	49	49	49	49	49						49
Roomolenstraat 19	2265CS	24047	7.5		51	51	1000	50	49	49	49	49	49						49
Roomolenstraat 20	2265CS	24047	7.5		51	51	1000	50	49	49	49	49	49						49
Roomolenstraat 21	2265CS	24047	7.5		51	51	1000	50	49	49	49	49	49						49
Roomolenstraat 22	2265CS	24047	7.5		51	51	1000	50	49	49	49	49	49						49
Roomolenstraat 23	2265CS	24047	7.5		51	51	1000	50	49	49	49	49	49						49
Roomolenstraat 24	2265CS	24047	7.5		51	51	1000	50	49	49	49	49	49						49
Roomolenstraat 25	2265CS	24047	7.5		51	51	1000	50	49	49	49	49	49						49
Roomolenstraat 26	2265CS	24047	7.5		51	51	1000	50	49	49	49	49	49						49
Roomolenstraat 27	2265CS	24047	7.5		51	51	1000	50	49	49	49	49	49						49
Roomolenstraat 28	2265CS	24047	7.5		51	51	1000	50	49	49	49	49	49						49
Roomolenstraat 29	2265CS	24047	10.5		53	53	1600	52	52	52	52	52	52						52
Roomolenstraat 30	2265CS	24047	10.5		53	53	1600	52	52	52	52	52	52						52
Roomolenstraat 31	2265CS	24047	10.5		53	53	1600	52	52	52	52	52	52						52
Roomolenstraat 32	2265CS	24047	10.5		53	53	1600	52	52	52	52	52	52						52
Roomolenstraat 33	2265CS	24047	10.5		53	53	1600	52	52	52	52	52	52						52
Roomolenstraat 34	2265CS	24047	10.5		53	53	1600	52	52	52	52	52	52						52
Roomolenstraat 35	2265CT	24047	10.5		53	53	1600	52	52	52	52	52	52						52
Roomolenstraat 36	2265CT	24047	10.5		53	53	1600	52	52	52	52	52	52						52
Roomolenstraat 37	2265CT	24047	10.5		53	53	1600	52	52	52	52	52	52						52
Roomolenstraat 38	2265CT	24047	10.5		53	53	1600	52	52	52	52	52	52						52
Roomolenstraat 39	2265CT	24047	10.5		53	53	1600	52	52	52	52	52	52						52
Roomolenstraat 40	2265CT	24047	10.5		53	53	1600	52	52	52	52	52	52						52
Roomolenstraat 41	2265CT	24047	10.5		53	53	1600	52	52	52	52	52	52						52
Roomolenstraat 42	2265CT	24047	10.5		53	53	1600	52	52	52	52	52	52						52
Roomolenstraat 43	2265CT	24047	13.5		54	54	1900	53	53	53	53	53	53						53
Roomolenstraat 44	2265CT	24047	13.5		54	54	1900	53	53	53	53	53	53						53
Roomolenstraat 45	2265CT	24047	13.5		54	54	1900	53	53	53	53	53	53						53
Roomolenstraat 46	2265CT	24047	13.5		54	54	1900	53	53	53	53	53	53						53
Roomolenstraat 47	2265CT	24047	13.5		54	54	1900	53	53	53	53	53	53						53

Gemeente: Leidschendam-Voorburg

Adres en postcode		ID Rekenmodel	Hoogte	Sanering (A/B/C)	Geluidsbelasting zonder aanvullende maatregelen [dB]	Geluidsbelasting standaard akoestische situatie [dB]	Reductiepunten	Streefwaarde [dB]	N03333m	N34443m	N35443m	N45443m	N35543m						Toekomst met geadviseerde maatregel(en) [dB]
Roomolenstraat 48	2265CT	24047	13.5		54	54	1900	53	53	53	53	53	53						53
Roomolenstraat 49	2265CT	24047	13.5		54	54	1900	53	53	53	53	53	53						53
Roomolenstraat 50	2265CT	24047	13.5		54	54	1900	53	53	53	53	53	53						53
Roomolenstraat 51	2265CT	24047	13.5		54	54	1900	53	53	53	53	53	53						53
Roomolenstraat 52	2265CT	24047	13.5		54	54	1900	53	53	53	53	53	53						53
Roomolenstraat 53	2265CT	24047	13.5		54	54	1900	53	53	53	53	53	53						53
Roomolenstraat 54	2265CT	24047	13.5		54	54	1900	53	53	53	53	53	53						53
Roomolenstraat 55	2265CT	24047	13.5		54	54	1900	53	53	53	53	53	53						53
Roomolenstraat 56	2265CT	24047	13.5		54	54	1900	53	53	53	53	53	53						53
Roomolenstraat 57	2265CT	24047	16.5		54	54	1900	54	53	53	53	53	53						53
Roomolenstraat 58	2265CT	24047	16.5		54	54	1900	54	53	53	53	53	53						53
Roomolenstraat 59	2265CT	24047	16.5		54	54	1900	54	53	53	53	53	53						53
Roomolenstraat 60	2265CT	24047	16.5		54	54	1900	54	53	53	53	53	53						53
Roomolenstraat 61	2265CT	24047	16.5		54	54	1900	54	53	53	53	53	53						53
Roomolenstraat 62	2265CT	24047	16.5		54	54	1900	54	53	53	53	53	53						53
Roomolenstraat 63	2265CT	24047	16.5		54	54	1900	54	53	53	53	53	53						53
Roomolenstraat 64	2265CT	24047	16.5		54	54	1900	54	53	53	53	53	53						53
Roomolenstraat 65	2265CT	24047	16.5		54	54	1900	54	53	53	53	53	53						53
Roomolenstraat 66	2265CT	24047	16.5		54	54	1900	54	53	53	53	53	53						53
Roomolenstraat 67	2265CT	24047	16.5		54	54	1900	54	53	53	53	53	53						53
Roomolenstraat 68	2265CT	24047	16.5		54	54	1900	54	53	53	53	53	53						53
Roomolenstraat 69	2265CT	24047	16.5		54	54	1900	54	53	53	53	53	53						53
Roomolenstraat 70	2265CT	24047	16.5		54	54	1900	54	53	53	53	53	53						53
Roomolenstraat 71	2265CT	24047	16.5		54	54	1900	54	53	53	53	53	53						53
Schadeken 1	2264KH	27545	7.5		54	54	1900	54	54	54	54	54	54						54
Schadeken 2	2264KB	27511	7.5		53	53	1600	53	53	53	53	53	53						53
Schadeken 3	2264KH	27535	7.5		54	54	1900	54	54	54	54	54	54						54
Schadeken 4	2264KB	27529	7.5		53	53	1600	52	52	52	52	52	52						52
Schadeken 5	2264KH	27478	7.5		54	54	1900	52	51	51	51	51	51						51
Schadeken 5	2264KH	27513	7.5		54	54	1900	54	54	54	54	54	54						54
Schadeken 6	2264KB	27541	7.5		52	52	1300	52	51	51	51	51	51						51
Schadeken 7	2264KH	27492	7.5		54	54	1900	54	54	54	54	54	54						54
Schadeken 8	2264KB	27553	7.5		52	52	1300	51	51	51	51	51	51						51
Schadeken 9	2264KH	27472	7.5		54	54	1900	54	54	54	54	54	54						54
Schadeken 10	2264KB	27563	7.5		52	52	1300	52	52	52	52	52	52						52
Schadeken 11	2264KH	27401	7.5		54	54	1900	54	54	54	54	54	54						54
Schadeken 12	2264KB	27477	7.5		52	52	1300	51	51	51	51	51	51						51
Schadeken 13	2264KH	27384	7.5		54	54	1900	54	54	54	54	54	54						54
Schadeken 14	2264KB	27414	7.5		52	52	1300	51	51	51	51	51	51						51
Schadeken 15	2264KH	27366	7.5		54	54	1900	53	53	53	53	53	53						53
Schadeken 17	2264KH	27346	7.5		53	53	1600	53	53	53	53	53	53						53
Schadeken 18	2264KB	27396	7.5		52	52	1300	52	51	51	51	51	51						51
Schadeken 18	2264KB	27381	7.5		52	52	1300	51	51	51	51	51	51						51
Schadeken 19	2264KH	27330	7.5		54	54	1900	53	53	53	53	53	53						53
Schadeken 20	2264KB	27360	7.5		52	52	1300	51	51	51	51	51	51						51
Schadeken 21	2264KH	27314	7.5		53	53	1600	53	53	53	53	53	53						53
Schadeken 21	2264KH	27286	7.5		53	53	1600	51	51	51	51	51	51						51
Schadeken 22	2264KB	27356	7.5		51	51	1000	51	51	51	51	51	51						51
Schadeken 23	2264KH	27291	7.5		53	53	1600	53	53	53	53	53	53						53
Schadeken 24	2264KB	27317	7.5		52	52	1300	52	51	51	51	51	51						51
Schadeken 25	2264KH	27276	7.5		54	54	1900	53	53	53	53	53	53						53
Schadeken 26	2264KB	27303	7.5		52	52	1300	51	51	51	51	51	51						51

Gemeente: Leidschendam-Voorburg

Adres en postcode		ID Rekenmodel	Hoogte	Sanering (AIBIC)	Geluidsbelasting zonder aanvullende maatregelen [dB]	Geluidsbelasting standaard akoestische situatie [dB]	Reductiepunten	Streefwaarde [dB]	N03333m	N34443m	N35443m	N45443m	N35543m						Toekomst met geadviseerde maatregel(en) [dB]
Schadeken 27	2264KH	27260	7.5		54	54	1900	53	53	53	53	53	53						53
Schadeken 28	2264KB	27296	7.5		52	52	1300	52	52	52	52	52	52						52
Schadeken 29	2264KH	27242	7.5		53	53	1600	53	53	53	53	53	53						53
Schadeken 30	2264KB	27124	7.5		52	52	1300	51	51	51	51	51	51						51
Schadeken 31	2264KH	27187	7.5		53	53	1600	51	51	51	51	51	51						51
Schadeken 31	2264KH	27220	7.5		53	53	1600	53	52	52	52	52	52						52
Schadeken 32	2264KB	27103	7.5		52	52	1300	51	51	51	51	51	51						51
Schadeken 33	2264KH	27205	7.5		53	53	1600	52	52	52	52	52	52						52
Schadeken 35	2264KH	27157	7.5		53	53	1600	52	52	52	52	52	52						52
Schadeken 37	2264KH	27127	7.5		53	53	1600	52	52	52	52	52	52						52
Schadeken 39	2264KH	27116	7.5		53	53	1600	52	52	52	52	52	52						52
Schadeken 41	2264KH	27093	7.5		53	53	1600	52	52	52	52	52	52						52
Schadeken 43	2264KH	27073	7.5		53	53	1600	52	51	51	51	51	51						51
Schadeken 45	2264KH	27058	7.5		53	53	1600	51	51	51	51	51	51						51
Schadeken 47	2264KH	27039	7.5		53	53	1600	51	51	51	51	51	51						51
Schadeken 49	2264KH	27018	7.5		53	53	1600	52	51	51	51	51	51						51
Schadeken 51	2264KJ	26987	7.5		53	53	1600	51	51	51	51	51	51						51
Schadeken 53	2264KJ	26959	7.5		53	53	1600	52	52	51	51	51	51						51
Schadeken 55	2264KJ	26941	7.5		53	53	1600	52	52	52	52	52	52						52
Schadeken 57	2264KJ	26924	7.5		53	53	1600	52	52	52	52	52	52						52
Schadeken 58	2264KC	26749	7.5		53	53	1600	52	51	51	51	51	51						51
Schadeken 59	2264KJ	26903	7.5		53	53	1600	52	52	52	52	52	52						52
Schadeken 60	2264KC	26749	7.5		53	53	1600	52	51	51	51	51	51						51
Schadeken 61	2264KJ	26893	7.5		53	53	1600	52	52	52	52	52	52						52
Schadeken 62	2264KC	26749	7.5		53	53	1600	52	51	51	51	51	51						51
Schadeken 63	2264KJ	26842	7.5		52	52	1300	52	52	52	52	52	52						52
Schadeken 64	2264KC	26724	7.5		53	53	1600	51	51	51	51	51	51						51
Schadeken 65	2264KJ	26817	7.5		52	52	1300	51	51	51	51	51	51						51
Schadeken 66	2264KC	26699	7.5		53	53	1600	51	51	51	51	51	51						51
Schadeken 67	2264KJ	26796	7.5		52	52	1300	51	51	51	51	51	51						51
Schadeken 68	2264KC	26699	7.5		53	53	1600	51	51	51	51	51	51						51
Schadeken 69	2264KJ	26767	7.5		52	52	1300	51	50	50	50	50	50						50
Schadeken 70	2264KC	26699	7.5		53	53	1600	51	51	51	51	51	51						51
Schadeken 71	2264KJ	26733	10.5		54	54	1900	53	53	53	53	53	53						53
Schadeken 72	2264KC	26699	7.5		53	53	1600	51	51	51	51	51	51						51
Schadeken 74	2264KC	26443	7.5		52	52	1300	51	51	51	51	51	51						51
Schadeken 76	2264KC	26415	7.5		52	52	1300	51	51	51	51	51	51						51
Schadeken 78	2264KC	26415	7.5		52	52	1300	51	51	51	51	51	51						51
Schadeken 105	2264KK	25997	7.5		51	51	1000	50	49	48	49	48	48						49
Schadeken 107	2264KK	25948	7.5		51	51	1000	50	48	48	48	48	48						48
Schadeken 109	2264KK	25904	7.5		51	51	1000	50	48	48	48	48	48						48
Schadeken 111	2264KK	25859	7.5		51	51	1000	50	48	48	48	48	48						48
Schadeken 112	2264KC	26543	7.5		53	53	1600	52	52	52	52	52	52						52
Schadeken 113	2264KK	25813	7.5		51	51	1000	50	48	48	48	48	48						48
Schadeken 114	2264KC	26522	7.5		52	52	1300	52	52	52	52	52	52						52
Schadeken 115	2264KK	25765	7.5		51	51	1000	50	49	49	49	49	49						49
Schadeken 117	2264KK	25721	7.5		51	51	1000	50	49	49	48	49	48						48
Schadeken 119	2264KK	25659	7.5		51	51	1000	50	49	49	49	49	49						49
Schadeken 121	2264KK	25623	7.5		51	51	1000	50	49	49	49	49	49						49
Schadeken 123	2264KK	25579	7.5		51	51	1000	50	49	49	49	49	49						49
Schadeken 125	2264KK	25534	7.5		51	51	1000	50	49	49	49	49	49						49
Schadeken 127	2264KK	25485	7.5		51	51	1000	50	50	50	50	50	50						50

Gemeente: Leidschendam-Voorburg

Adres en postcode		ID Rekenmodel	Hoogte	Sanering (AIBIC)	Geluidsbelasting zonder aanvullende maatregelen [dB]	Geluidsbelasting standaard akoestische situatie [dB]	Reductiepunten	Streefwaarde [dB]	N03333m	N34443m	N35443m	N45443m	N35543m						Toekomst met geadviseerde maatregel(en) [dB]
Schadeken 199	2264KM	23863	7.5		50	50	0	50	50	50	50	50	49						50
Schadeken 201	2264KM	23792	7.5		50	50	0	50	49	49	49	49	49						49
Schadeken 203	2264KM	23841	7.5		51	51	1000	50	50	50	50	50	50						50
Schadeken 211	2264KM	24095	7.5		51	51	1000	51	51	51	51	51	51						51
Schadeken 213	2264KM	24087	7.5		50	50	0	50	49	49	49	49	49						49
Scheepswerf 1	2265BE	21567	7.5		53	53	1600	50	50	50	50	50	49						50
Scheepswerf 1	2265BE	21527	7.5		53	53	1600	50	50	49	49	49	48						49
Scheepswerf 2	2265BE	21583	7.5		54	54	1900	51	51	51	51	51	50						51
Scheepswerf 2	2265BE	21543	7.5		54	54	1900	50	50	49	49	49	49						49
Scheepswerf 3	2265BE	21554	7.5		54	54	1900	51	51	50	50	50	49						50
Scheepswerf 4	2265BE	21587	7.5		50	50	0	50	48	48	48	48	48						48
Scheepswerf 5	2265BE	21554	10.5		56	57	2700	53	53	52	52	52	51						52
Scheepswerf 5	2265BE	21554	13.5		56	56	2400	52	52	51	51	51	50						51
Scheepswerf 6	2265BE	21527	10.5		56	56	2400	52	52	51	51	51	51						51
Scheepswerf 6	2265BE	21567	10.5		56	56	2400	53	53	52	52	52	51						52
Scheepswerf 6	2265BE	21567	13.5		56	56	2400	52	52	51	51	51	50						51
Scheepswerf 7	2265BE	21543	10.5		56	56	2400	52	52	51	51	51	51						51
Scheepswerf 7	2265BE	21583	10.5		56	56	2400	53	53	52	52	52	51						52
Scheepswerf 7	2265BE	21583	13.5		56	56	2400	51	52	51	51	51	50						51
Scheepswerf 8	2265BE	21587	13.5		58	58	3000	54	54	54	54	54	53						54
Scheepswerf 8	2265BE	21587	10.5		58	58	3000	55	55	54	54	54	53						54
Scheepswerf 13	2265BE	21586	7.5		55	55	2100	52	52	52	51	51	51						51
Scheepswerf 14	2265BE	21599	7.5		55	55	2100	52	52	51	51	51	50						51
Scheepswerf 15	2265BE	21613	7.5		55	55	2100	51	51	51	51	51	50						50
Scheepswerf 16	2265BE	21628	7.5		53	54	1900	50	50	50	50	50	49						50
Scheepswerf 17	2265BE	21647	7.5		56	56	2400	53	53	53	53	53	52						53
Scheepswerf 19	2265BE	21699	7.5		56	56	2400	53	53	53	53	53	52						52
Schellinglaan 2	2271VE	15668	10.5		52	54	1900	52	52	52	52	52	52						52
Schellinglaan 3	2271VD	15603	10.5		52	54	1900	51	51	51	51	51	51						51
Schellinglaan 4	2271VE	15653	10.5		53	54	1900	52	52	52	52	52	52						52
Schellinglaan 5	2271VD	15574	10.5		53	54	1900	53	52	52	52	52	52						52
Schellinglaan 6	2271VE	15647	10.5		52	54	1900	52	52	52	52	52	52						52
Schellinglaan 7	2271VD	15568	10.5		52	53	1600	51	51	50	50	50	50						50
Schellinglaan 8	2271VE	15631	7.5		49	50	0	50	49	49	49	49	49						49
Schellinglaan 9	2271VD	15559	10.5		53	54	1900	51	51	51	51	51	51						51
Schellinglaan 10	2271VE	15623	7.5		49	50	0	50	49	49	49	49	49						49
Schellinglaan 11	2271VD	15518	10.5		51	53	1600	52	51	51	51	51	51						51
Schellinglaan 12	2271VE	15597	7.5		49	50	0	50	48	48	48	48	48						48
Schellinglaan 14	2271VE	15533	10.5		53	54	1900	53	53	53	53	53	53						53
Schellinglaan 15	2271VD	15503	10.5		52	54	1900	52	52	52	52	52	52						52
Schellinglaan 16	2271VE	15533	10.5		53	54	1900	53	53	53	53	53	53						53
Schellinglaan 17	2271VD	15496	10.5		51	53	1600	51	51	51	51	51	51						51
Schellinglaan 18	2271VE	15533	10.5		53	54	1900	53	53	53	53	53	53						53
Schellinglaan 19	2271VD	15481	10.5		53	54	1900	53	53	53	53	53	53						53
Schellinglaan 20	2271VE	15520	7.5		49	50	0	50	49	49	49	49	49						49
Schellinglaan 21	2271VD	15457	7.5		51	53	1600	51	51	51	51	51	51						51
Schellinglaan 23	2271VD	15475	10.5		52	53	1600	51	51	50	50	50	50						50
Schellinglaan 25	2271VD	15470	10.5		52	52	1300	50	50	50	50	50	50						50
Schellinglaan 27	2271VD	15395	10.5		52	53	1600	51	51	51	51	51	51						51
Schellinglaan 29	2271VD	15357	10.5		50	52	1300	50	49	49	49	49	49						49
Schellinglaan 31	2271VD	15357	10.5		50	52	1300	50	49	49	49	49	49						49
Schellinglaan 33	2271VD	15357	10.5		50	52	1300	50	49	49	49	49	49						49

Gemeente: Leidschendam-Voorburg

Adres en postcode		ID Rekenmodel	Hoogte	Sanering (AIBIC)	Geluidsbelasting zonder aanvullende maatregelen [dB]	Geluidsbelasting standaard akoestische situatie [dB]	Reductiepunten	Streefwaarde [dB]	N03333m	N34443m	N35443m	N45443m	N35543m						Toekomst met geadviseerde maatregel(en) [dB]
Schellinglaan 35	2271VD	15308	10.5		52	53	1600	51	51	51	51	51	51						51
Schellinglaan 37	2271VD	15337	10.5		50	52	1300	50	48	48	48	48	48						48
Schellinglaan 39	2271VD	15272	7.5		48	51	1000	50	48	48	48	48	48						48
Schellinglaan 39	2271VD	15272	4.5		48	50	0	50	47	47	47	47	47						47
Schoorlaan 33	2265VS	23216	16.5		58	58	3000	54	53	53	53	53	52						53
Schoorlaan 35	2265VS	23184	10.5		53	53	1600	50	49	49	49	49	49						49
Schoorlaan 37	2265VS	23184	10.5		53	53	1600	50	49	49	49	49	49						49
Schoorlaan 39	2265VS	23309	4.5		51	51	1000	50	47	47	47	47	47						47
Schoorlaan 41	2265VS	23326	4.5		51	51	1000	50	47	47	47	47	47						47
Schoorlaan 43	2265VS	23351	4.5		51	51	1000	50	47	47	47	47	47						47
Schoorlaan 45	2265VS	23381	4.5		51	51	1000	50	48	48	47	48	47						48
Schoorlaan 47	2265VS	23406	4.5		52	52	1300	50	48	48	48	48	48						48
Schoorlaan 49	2265VS	23427	4.5		52	52	1300	50	49	49	49	49	49						49
Schoorlaan 51	2265VS	23452	4.5		53	53	1600	50	50	49	49	49	49						49
Schoorlaan 53	2265VS	23530	7.5		58	58	3000	53	53	52	52	52	52						52
Schoorlaan 53	2265VS	23530	10.5		58	58	3000	54	53	53	53	53	52						53
Schoorlaan 55	2265VS	23582	7.5		58	58	3000	53	53	52	52	52	52						52
Schoorlaan 55	2265VS	23582	10.5		58	58	3000	54	53	53	53	53	52						53
Schoorlaan 86	2265VT	22960	16.5		54	54	1900	50	48	47	47	47	47						47
Schoorlaan 88	2265VT	22960	16.5		54	54	1900	50	48	47	47	47	47						47
Schoorlaan 90	2265VT	22960	16.5		54	54	1900	50	48	47	47	47	47						47
Schoorlaan 96	2265VT	23184	10.5		53	53	1600	50	49	49	49	49	49						49
Schoorlaan 98	2265VT	23184	10.5		53	53	1600	50	49	49	49	49	49						49
Sluiskant 7	2265AA	22183	7.5		55	55	2100	52	52	52	52	52	51						52
Sluiskant 7	2265AA	22235	7.5		55	55	2100	52	52	51	51	51	51						51
Sluiskant 8	2265AA	22281	7.5		54	54	1900	51	51	51	51	51	50						51
Sluiskant 9	2265AA	22314	7.5		54	54	1900	51	51	50	50	50	50						50
Sluiskant 10	2265AA	22343	4.5		51	51	1000	50	49	48	48	48	48						48
Sluiskant 11	2265AA	22343	4.5		51	51	1000	50	49	48	48	48	48						48
Sluiskant 12	2265AA	22343	7.5		54	54	1900	51	51	50	50	50	50						50
Sluiskant 13	2265AA	22343	7.5		54	54	1900	51	51	50	50	50	50						50
Sluiskant 14	2265AA	22343	10.5		58	58	3000	53	*54*	52	52	52	51						52
Sluiskant 15	2265AA	22343	10.5		58	58	3000	53	*54*	52	52	52	51						52
Sluiskant 23	2265AB	22718	10.5		56	56	2400	52	*53*	52	52	52	51						52
Sluiskant 24	2265AB	22736	10.5		56	56	2400	52	52	51	51	51	51						51
Sluiskant 25 A	2265AB	22736	10.5		56	56	2400	52	52	51	51	51	51						51
Sluiskant 26 A	2265AB	22736	10.5		56	56	2400	52	52	51	51	51	51						51
Sluisplein 2	2266AV	22755	7.5		51	51	1000	50	48	48	48	48	47						48
Sluisplein 3 A	2266AV	22818	7.5		53	53	1600	50	50	49	49	49	49						49
Sluisplein 5 A	2266AV	22722	10.5		52	52	1300	50	49	49	49	49	48						49
Sluisplein 7	2266AV	22769	7.5		52	52	1300	50	50	49	49	49	49						49
Sluisplein 9	2266AV	22679	7.5		51	51	1000	50	48	48	48	48	48						48
Sluisplein 11 A	2266AV	22657	7.5		51	51	1000	50	48	48	48	48	48						48
Sluisplein 12	2266AV	22657	7.5		51	51	1000	50	48	48	48	48	48						48
Sluisplein 13 A	2266AV	22657	7.5		51	51	1000	50	48	48	48	48	48						48
Sluisplein 13 C	2266AV	22657	7.5		51	51	1000	50	48	48	48	48	48						48
Sluisplein 14	2266AV	22661	7.5		55	55	2100	50	*51*	50	50	50	49						50
Sluisplein 16	2266AV	22661	10.5		58	58	3000	54	54	53	53	53	52						53
Sophiastraat 1	2271SG	16414	7.5		51	52	1300	51	51	51	51	51	51						51
Sophiastraat 2	2271SH	16550	7.5		49	51	1000	50	48	48	48	48	48						48
Sophiastraat 3	2271SG	16426	7.5		51	53	1600	51	51	51	51	51	51						51
Sophiastraat 4	2271SH	16558	7.5		50	52	1300	50	49	49	49	49	49						49

Gemeente: Leidschendam-Voorburg

Adres en postcode		ID Rekenmodel	Hoogte	Sanering (AIBIC)	Geluidsbelasting zonder aanvullende maatregelen [dB]	Geluidsbelasting standaard akoestische situatie [dB]	Reductiepunten	Streefwaarde [dB]	N03333m	N34443m	N35443m	N45443m	N35543m						Toekomst met geadviseerde maatregel(en) [dB]
Sophiastraat 5	2271SG	16440	7.5		51	52	1300	50	50	50	50	50	50						50
Sophiastraat 6	2271SH	16573	7.5		51	52	1300	50	50	49	49	49	49						49
Sophiastraat 7	2271SG	16449	7.5		51	53	1600	50	50	50	50	50	50						50
Sophiastraat 8	2271SH	16589	7.5		51	52	1300	50	49	49	49	49	49						49
Sophiastraat 9	2271SG	16456	7.5		51	53	1600	51	51	51	51	51	51						51
Sophiastraat 9	2271SG	16463	7.5		51	52	1300	50	50	50	50	50	50						50
Sophiastraat 10	2271SH	16602	7.5		51	52	1300	50	50	49	49	49	49						49
Sophiastraat 11	2271SG	16474	7.5		50	52	1300	50	49	49	49	49	49						49
Sophiastraat 12	2271SH	16618	7.5		51	52	1300	50	50	50	50	50	50						50
Sophiastraat 13	2271SG	16493	7.5		49	51	1000	50	48	48	48	48	48						48
Sophiastraat 14	2271SH	16645	7.5		52	53	1600	50	50	50	50	50	50						50
Sophiastraat 15	2271SG	16500	7.5		49	51	1000	50	48	48	48	48	48						48
Sophiastraat 16	2271SH	16656	7.5		52	52	1300	50	50	50	50	50	50						50
Sophiastraat 17	2271SG	16509	7.5		49	51	1000	50	49	48	48	48	48						48
Sophiastraat 18	2271SH	16665	7.5		52	52	1300	50	50	50	50	50	50						50
Sophiastraat 19	2271SG	16523	7.5		50	51	1000	50	49	49	49	49	49						49
Sophiastraat 20	2271SH	16679	7.5		52	53	1600	50	50	50	50	50	50						50
Sophiastraat 20	2271SH	16688	7.5		52	52	1300	50	50	50	50	50	50						50
Sophiastraat 21	2271SG	16535	7.5		50	51	1000	50	49	49	49	49	49						49
Sophiastraat 22	2271SH	16703	7.5		52	53	1600	50	50	50	50	50	50						50
Sophiastraat 23	2271SG	16548	7.5		50	51	1000	50	49	49	49	49	49						49
Sophiastraat 24	2271SH	16719	7.5		52	53	1600	50	50	50	50	50	50						50
Sophiastraat 25	2271SG	16561	7.5		50	51	1000	50	48	48	48	48	48						48
Sophiastraat 26	2271SH	16730	7.5		51	52	1300	50	50	50	50	50	50						50
Sophiastraat 27	2271SG	16579	7.5		50	51	1000	50	49	49	49	49	49						49
Sophiastraat 28	2271SH	16744	7.5		52	52	1300	50	50	50	50	50	50						50
Sophiastraat 29	2271SG	16592	7.5		50	52	1300	50	49	49	49	49	49						49
Sophiastraat 31	2271SG	16607	7.5		50	51	1000	50	49	49	49	49	49						49
Sophiastraat 33	2271SG	16628	7.5		50	52	1300	50	49	49	49	49	49						49
Sophiastraat 35	2271SG	16640	7.5		50	51	1000	50	49	49	49	49	49						49
Sophiastraat 37	2271SG	16659	7.5		50	52	1300	50	49	49	49	49	49						49
Sophiastraat 39	2271SG	16682	7.5		50	51	1000	50	49	49	49	49	49						49
Sophiastraat 41	2271SG	16694	7.5		50	51	1000	50	49	49	49	49	49						49
Starrevaartpad 1	2266BK	36005	1.0		63	63	4400	55	54	53	53	53	53						53
Starrevaartpad 2	2266BK	36005	1.0		63	63	4400	55	54	53	53	53	53						53
Starrevaartpad 3	2266BK	36005	1.0		63	63	4400	55	54	53	53	53	53						53
Starrevaartpad 3 A	2266BK	36005	1.0		63	63	4400	55	54	53	53	53	53						53
Starrevaartpad 4	2266BK	36005	1.0		63	63	4400	55	54	53	53	53	53						53
Starrevaartpad 5	2266BK	36006	1.0		64	64	4700	56	55	54	54	54	53						54
Starrevaartpad 6	2266BK	36007	1.0		66	66	7800	56	55	53	53	53	53						53
Starrevaartpad 7	2266BK	36008	1.0		67	67	8100	56	55	53	53	53	53						53
't Breede Weer 1	2265EH	23542	7.5		53	53	1600	50	47	46	46	46	46						46
't Breede Weer 2	2265EH	23503	7.5		52	52	1300	50	49	48	48	48	48						48
't Breede Weer 3	2265EH	23616	7.5		52	52	1300	50	46	45	45	45	45						45
't Breede Weer 4	2265EH	23533	7.5		52	52	1300	50	49	49	49	49	49						49
't Breede Weer 5	2265EH	24005	7.5		54	54	1900	51	50	49	49	49	49						49
't Breede Weer 6	2265EH	23564	7.5		51	51	1000	50	48	48	48	48	48						48
't Breede Weer 7	2265EH	24072	7.5		54	54	1900	50	50	49	49	49	49						49
't Breede Weer 8	2265EH	23595	7.5		52	52	1300	50	49	49	49	49	49						49
't Breede Weer 9	2265EH	24089	7.5		54	54	1900	50	50	49	49	49	49						49
't Breede Weer 10	2265EH	23932	7.5		54	54	1900	51	51	50	50	50	50						50
't Breede Weer 11	2265EH	24153	7.5		54	54	1900	50	50	49	49	49	49						49

Gemeente: Leidschendam-Voorburg

Adres en postcode		ID Rekenmodel	Hoogte	Sanering (AIBIC)	Geluidsbelasting zonder aanvullende maatregelen [dB]	Geluidsbelasting standaard akoestische situatie [dB]	Reductiepunten	Streefwaarde [dB]	N03333m	N34443m	N35443m	N45443m	N35543m						Toekomst met geadviseerde maatregel(en) [dB]
't Breede Weer 12	2265EH	23994	7.5		53	53	1600	51	50	50	50	50	50						50
't Breede Weer 13	2265EH	24178	7.5		54	54	1900	50	49	49	49	49	48						49
't Breede Weer 14	2265EH	24045	7.5		53	53	1600	51	50	50	50	50	50						50
't Breede Weer 15	2265EH	24240	7.5		54	54	1900	50	49	48	48	48	48						48
't Breede Weer 16	2265EH	24155	7.5		52	52	1300	50	49	49	49	49	49						49
't Hert 1	2266NB	29243	7.5		63	63	4400	59	58	58	58	58	58						58
't Hert 2	2266NG	24890	7.5		55	55	2100	51	50	50	50	50	50						50
't Hert 3	2266NB	26680	7.5		62	62	4100	58	57	57	57	57	57						57
't Hert 4	2266NG	24916	7.5		58	58	3000	53	52	51	51	51	50						51
't Hert 5	2266NB	26655	7.5		62	62	4100	58	58	58	58	58	58						58
't Hert 6	2266NG	24937	7.5		56	56	2400	52	51	50	50	50	50						50
't Hert 7	2266NB	26612	7.5		61	61	3900	57	57	56	56	56	56						56
't Hert 8	2266NG	24965	7.5		58	58	3000	53	52	50	50	50	50						50
't Hert 9	2266NB	26586	7.5		61	61	3900	58	58	58	58	58	58						58
't Hert 10	2266NG	24986	7.5		56	56	2400	52	51	51	51	51	50						51
't Hert 11	2266NB	26553	7.5		59	59	3300	57	56	56	56	56	56						56
't Hert 12	2266NG	25020	7.5		58	58	3000	53	53	51	51	51	51						51
't Hert 13	2266NB	26534	7.5		59	59	3300	58	58	57	57	57	57						57
't Hert 14	2266NG	24775	7.5		56	56	2400	51	51	50	50	50	50						50
't Hert 15	2266NB	26505	7.5		58	58	3000	57	56	56	56	56	56						56
't Hert 16	2266NG	24876	7.5		57	57	2700	54	53	52	52	52	52						52
't Hert 17	2266NB	26688	7.5		59	59	3300	56	55	55	55	55	54						55
't Hert 18	2266NG	24825	7.5		56	56	2400	51	50	50	50	50	50						50
't Hert 19	2266NB	26651	7.5		60	60	3600	57	56	56	56	56	56						56
't Hert 20	2266NG	24923	7.5		58	58	3000	55	55	55	55	55	54						55
't Hert 21	2266NB	26618	7.5		60	60	3600	57	56	56	56	56	55						56
't Hert 22	2266NG	24960	7.5		57	57	2700	55	54	54	54	54	54						54
't Hert 23	2266NB	26580	7.5		60	60	3600	57	57	56	56	56	56						56
't Hert 24	2266NG	24972	7.5		56	56	2400	55	54	54	54	54	54						54
't Hert 25	2266NB	26559	7.5		60	60	3600	57	56	56	56	56	55						56
't Hert 26	2266NG	24926	7.5		54	54	1900	50	49	48	48	48	48						48
't Hert 27	2266NB	26532	7.5		59	59	3300	57	56	56	56	56	56						56
't Hert 28	2266NG	25017	7.5		56	56	2400	53	52	51	51	51	51						51
't Hert 29	2266NB	26339	7.5		59	59	3300	55	54	53	53	53	53						53
't Hert 30	2266NG	24967	7.5		53	53	1600	50	49	49	49	49	49						49
't Hert 31	2266NB	26364	7.5		59	59	3300	55	54	53	53	53	53						53
't Hert 32	2266NG	24996	7.5		57	57	2700	52	51	49	49	49	49						49
't Hert 33	2266NB	26384	7.5		58	58	3000	55	54	53	53	53	53						53
't Hert 34	2266NG	25019	7.5		54	54	1900	50	49	49	49	49	48						49
't Hert 35	2266NB	26417	7.5		59	59	3300	55	54	53	53	53	53						53
't Hert 36	2266NG	25051	7.5		58	58	3000	52	51	50	50	50	49						50
't Hert 37	2266NB	26493	7.5		58	58	3000	55	54	54	54	54	54						54
't Hert 37	2266NB	26437	7.5		58	58	3000	56	55	54	54	54	54						54
't Hert 38	2266NG	25138	7.5		54	54	1900	51	50	49	49	49	49						49
't Hert 38	2266NG	25070	7.5		54	54	1900	50	49	49	49	49	49						49
't Hert 39	2266NB	29245	7.5		60	60	3600	58	57	57	57	57	57						57
't Hert 40	2266NG	25098	7.5		57	57	2700	52	51	49	50	50	49						50
't Hert 41	2266NC	26044	7.5		59	59	3300	55	54	53	53	53	52						53
't Hert 41	2266NC	26142	7.5		59	59	3300	57	56	56	56	56	55						56
't Hert 42	2266NG	25114	7.5		53	53	1600	50	48	48	48	48	48						48
't Hert 43	2266NC	26080	7.5		59	59	3300	55	55	53	53	53	53						53
't Hert 44	2266NG	25193	7.5		59	59	3300	55	55	54	54	54	53						54

Gemeente: Leidschendam-Voorburg

Adres en postcode		ID Rekenmodel	Hoogte	Sanering (AIBIC)	Geluidsbelasting zonder aanvullende maatregelen [dB]	Geluidsbelasting standaard akoestische situatie [dB]	Reductiepunten	Streefwaarde [dB]	N03333m	N34443m	N35443m	N45443m	N35543m						Toekomst met geadviseerde maatregel(en) [dB]
't Hert 45	2266NC	26103	7.5		59	59	3300	55	54	53	53	53	52						53
't Hert 46	2266NH	25278	4.5		53	53	1600	51	50	50	50	50	50						50
't Hert 47	2266NC	26137	7.5		59	59	3300	56	55	54	54	54	54						54
't Hert 48	2266NH	25365	4.5		53	53	1600	51	50	50	50	50	50						50
't Hert 49	2266NC	26259	7.5		58	58	3000	56	55	54	54	54	54						54
't Hert 49	2266NC	26160	7.5		58	59	3300	55	54	53	53	53	53						53
't Hert 50	2266NH	25435	4.5		53	53	1600	52	51	51	51	51	51						51
't Hert 51	2266NC	26266	7.5		58	58	3000	56	54	54	54	54	54						54
't Hert 52	2266NH	25435	7.5		58	58	3000	56	55	54	54	54	54						54
't Hert 53	2266NC	26308	7.5		58	58	3000	55	54	54	54	54	54						54
't Hert 54	2266NH	25435	7.5		58	58	3000	56	55	54	54	54	54						54
't Hert 55	2266NC	26312	7.5		58	58	3000	56	54	54	54	54	53						54
't Hert 56	2266NH	25365	7.5		58	58	3000	56	55	54	54	54	54						54
't Hert 57	2266NC	26434	7.5		62	62	4100	58	58	57	57	57	57						57
't Hert 58	2266NH	25278	4.5		53	53	1600	51	50	50	50	50	50						50
't Hert 59	2266NC	26380	7.5		62	62	4100	57	56	55	55	55	55						55
't Hert 60	2266NH	25296	7.5		59	59	3300	56	56	55	55	55	55						55
't Hert 61	2266NC	26357	7.5		62	62	4100	57	56	55	55	55	55						55
't Hert 62	2266NH	25296	7.5		59	59	3300	56	56	55	55	55	55						55
't Hert 63	2266NC	26314	7.5		63	63	4400	58	57	55	55	55	55						55
't Hert 63	2266NC	26338	7.5		63	63	4400	59	58	57	57	57	57						57
't Hert 64	2266NH	25497	7.5		58	59	3300	55	54	53	53	53	53						53
't Hert 65	2266NC	26296	7.5		62	62	4100	56	55	53	53	53	53						53
't Hert 66	2266NH	25537	7.5		59	59	3300	55	54	53	53	53	53						53
't Hert 67	2266NC	26260	7.5		63	63	4400	58	57	57	57	57	56						57
't Hert 68	2266NH	25563	7.5		59	59	3300	55	54	53	53	53	53						53
't Hert 69	2266NC	26751	7.5		62	62	4100	58	58	58	58	58	58						58
't Hert 69	2266NC	26751	4.5		62	62	4100	57	57	57	57	57	57						57
't Hert 70	2266NH	25611	7.5		58	58	3000	55	54	53	53	53	53						53
't Hert 71	2266NC	26775	7.5		63	63	4400	58	58	58	58	58	58						58
't Hert 72	2266NH	25634	7.5		59	59	3300	56	54	53	53	53	53						53
't Hert 73	2266NC	26799	7.5		62	62	4100	58	58	58	58	58	58						58
't Hert 73	2266NC	26799	4.5		62	62	4100	57	57	57	57	57	57						57
't Hert 74	2266NH	25677	7.5		58	58	3000	55	54	53	53	53	53						53
't Hert 75	2266NC	26821	7.5		63	63	4400	59	58	58	58	58	58						58
't Hert 76	2266NJ	25246	7.5		56	56	2400	54	53	53	53	53	52						53
't Hert 77	2266NC	26845	1.5		62	62	4100	56	56	56	56	56	56						56
't Hert 77	2266NC	26845	7.5		62	62	4100	58	58	58	58	58	58						58
't Hert 77	2266NC	26845	4.5		62	62	4100	57	57	57	57	57	57						57
't Hert 78	2266NJ	25285	7.5		56	56	2400	55	54	54	53	54	53						54
't Hert 79	2266NC	26869	7.5		62	62	4100	58	58	58	58	58	58						58
't Hert 79	2266NC	26869	4.5		62	62	4100	57	57	57	57	57	57						57
't Hert 80	2266NJ	25311	7.5		56	56	2400	54	53	53	53	53	52						53
't Hert 81	2266NC	26885	7.5		62	62	4100	58	58	58	58	58	58						58
't Hert 81	2266NC	26885	4.5		62	62	4100	57	57	57	57	57	57						57
't Hert 82	2266NJ	25349	7.5		56	56	2400	55	54	54	54	54	54						54
't Hert 83	2266NC	26909	7.5		61	61	3900	58	58	58	58	58	58						58
't Hert 83	2266NC	26909	4.5		61	61	3900	57	57	57	57	57	57						57
't Hert 84	2266NJ	25384	7.5		56	56	2400	54	54	53	53	53	53						53
't Hert 85	2266ND	29239	7.5		66	66	7800	61	60	60	60	60	60						60
't Hert 86	2266NJ	25425	7.5		57	57	2700	55	54	54	54	54	54						54
't Hert 87	2266ND	26991	7.5		65	65	5000	59	58	58	58	58	58						58

Gemeente: Leidschendam-Voorburg

Adres en postcode		ID Rekenmodel	Hoogte	Sanering (AIBIC)	Geluidsbelasting zonder aanvullende maatregelen [dB]	Geluidsbelasting standaard akoestische situatie [dB]	Reductiepunten	Streefwaarde [dB]	N03333m	N34443m	N35443m	N45443m	N35543m						Toekomst met geadviseerde maatregel(en) [dB]
't Hert 88	2266NJ	25456	7.5		57	57	2700	55	54	54	54	54	54						54
't Hert 89	2266ND	26973	7.5		64	64	4700	60	59	59	59	59	59						59
't Hert 90	2266NJ	25499	7.5		57	57	2700	55	55	54	54	54	54						54
't Hert 91	2266ND	26945	7.5		64	64	4700	59	58	58	58	58	58						58
't Hert 92	2266NJ	25529	7.5		57	57	2700	55	54	54	54	54	54						54
't Hert 93	2266ND	26928	7.5		63	63	4400	60	59	59	59	59	59						59
't Hert 94	2266NJ	25568	7.5		58	58	3000	55	55	54	54	54	54						54
't Hert 94	2266NJ	25557	7.5		58	58	3000	55	54	54	54	54	54						54
't Hert 95	2266ND	26894	7.5		60	60	3600	57	56	56	56	56	56						56
't Hert 96	2266NJ	25728	10.5		58	58	3000	53	52	51	51	51	50						51
't Hert 97	2266ND	26838	7.5		60	60	3600	57	56	55	55	55	55						55
't Hert 98	2266NJ	25835	7.5		60	60	3600	56	55	55	55	55	54						55
't Hert 99	2266ND	26804	7.5		61	61	3900	58	57	57	57	57	56						57
't Hert 100	2266NJ	25785	7.5		57	57	2700	54	52	51	51	51	51						51
't Hert 101	2266ND	26779	7.5		61	61	3900	58	57	57	57	57	57						57
't Hert 102	2266NJ	25897	7.5		60	60	3600	56	55	54	54	54	54						54
't Hert 103	2266ND	26758	7.5		61	61	3900	59	58	58	58	58	58						58
't Hert 104	2266NJ	25943	7.5		60	60	3600	55	55	54	54	54	54						54
't Hert 105	2266ND	26725	7.5		60	60	3600	57	56	55	55	55	55						55
't Hert 106	2266NJ	25961	7.5		61	61	3900	56	55	54	54	54	54						54
't Hert 107	2266ND	26690	7.5		61	61	3900	58	57	57	57	57	56						57
't Hert 108	2266NJ	26008	7.5		61	61	3900	55	54	54	54	54	54						54
't Hert 109	2266ND	29241	4.5		68	68	8300	61	60	60	60	60	60						60
't Hert 109	2266ND	29241	7.5		68	68	8300	63	62	62	62	62	62						62
't Hert 110	2266NJ	26041	7.5		61	61	3900	56	55	54	54	54	54						54
't Hert 111	2266ND	27065	7.5		68	68	8300	62	61	60	60	60	60						60
't Hert 112	2266NJ	26061	7.5		61	61	3900	56	55	54	54	54	54						54
't Hert 113	2266ND	27047	7.5		68	68	8300	62	61	61	61	61	61						61
't Hert 114	2266NJ	26099	7.5		62	62	4100	57	56	56	56	56	55						56
't Hert 115	2266ND	27013	7.5		68	68	8300	62	61	60	60	60	60						60
't Hert 116	2266NJ	26115	7.5		62	62	4100	57	56	56	56	56	55						56
't Hert 117	2266ND	26995	7.5		68	68	8300	62	61	61	61	61	61						61
't Hert 118	2266NJ	26153	7.5		62	62	4100	57	56	56	56	56	55						56
't Hert 118	2266NJ	26131	7.5		62	62	4100	58	57	57	57	57	57						57
't Hert 119	2266ND	26964	7.5		68	68	8300	61	60	60	60	60	60						60
't Hert 120	2266NK	26167	7.5		62	62	4100	57	56	55	55	55	55						55
't Hert 120	2266NK	26155	7.5		62	62	4100	56	55	55	55	55	54						55
't Hert 121	2266ND	26952	7.5		68	68	8300	62	61	60	60	60	60						60
't Hert 122	2266NK	26124	7.5		62	62	4100	57	56	55	55	55	54						55
't Hert 123	2266ND	26921	7.5		68	68	8300	61	60	60	60	60	60						60
't Hert 124	2266NK	26101	7.5		62	62	4100	57	56	55	55	55	55						55
't Hert 125	2266NE	26904	7.5		68	68	8300	62	61	61	61	61	61						61
't Hert 126	2266NK	26051	7.5		62	62	4100	57	56	55	55	55	54						55
't Hert 127	2266NE	26873	7.5		68	68	8300	61	60	59	59	59	59						59
't Hert 128	2266NK	26022	7.5		62	62	4100	57	56	55	55	55	55						55
't Hert 129	2266NE	26851	7.5		68	68	8300	61	60	60	60	60	60						60
't Hert 130	2266NK	25979	7.5		62	62	4100	57	56	54	54	54	54						54
't Hert 131	2266NE	26814	7.5		68	68	8300	61	60	59	59	59	59						59
't Hert 132	2266NK	25947	7.5		63	63	4400	57	56	55	55	55	55						55
't Hert 133	2266NE	26792	7.5		68	68	8300	61	60	60	60	60	60						60
't Hert 134	2266NK	25902	7.5		62	62	4100	57	55	54	54	54	53						54
't Hert 135	2266NE	26756	7.5		68	68	8300	61	60	59	59	59	59						59

Gemeente: Leidschendam-Voorburg

Adres en postcode		ID Rekenmodel	Hoogte	Sanering (AIBIC)	Geluidsbelasting zonder aanvullende maatregelen [dB]	Geluidsbelasting standaard akoestische situatie [dB]	Reductiepunten	Streefwaarde [dB]	N03333m	N34443m	N35443m	N45443m	N35543m						Toekomst met geadviseerde maatregel(en) [dB]
't Hert 136	2266NK	25954	7.5		58	58	3000	55	54	54	54	54	54						54
't Hert 137	2266NE	26466	7.5		62	62	4100	56	55	54	54	54	53						54
't Hert 137	2266NE	26515	7.5		62	62	4100	58	57	57	57	57	57						57
't Hert 138	2266NK	25934	7.5		57	57	2700	56	55	55	55	55	55						55
't Hert 139	2266NE	26494	7.5		63	63	4400	57	56	54	54	54	53						54
't Hert 141	2266NE	26509	7.5		62	62	4100	56	55	53	53	53	53						53
't Hert 141	2266NE	26551	7.5		62	62	4100	58	57	57	57	57	57						57
't Hert 142	2266NK	25860	7.5		57	57	2700	55	55	54	54	54	54						54
't Hert 143	2266NE	26533	7.5		63	63	4400	57	56	54	54	54	53						54
't Hert 145	2266NE	26601	7.5		63	63	4400	57	56	56	56	56	56						56
't Hert 146	2266NK	25784	7.5		59	59	3300	57	56	55	55	55	55						55
't Hert 147	2266NE	26576	7.5		65	65	5000	59	58	56	56	56	56						56
't Hert 148	2266NK	25726	7.5		59	59	3300	56	54	53	53	53	53						53
't Hert 149	2266NE	26594	4.5		64	64	4700	56	55	53	53	52	52						52
't Hert 149	2266NE	26594	7.5		64	64	4700	58	57	55	55	55	55						55
't Hert 149	2266NE	26654	7.5		64	64	4700	57	56	56	56	56	56						56
't Hert 150	2266NK	25714	7.5		62	62	4100	58	57	56	56	56	55						56
't Hert 151	2266NE	26682	7.5		65	65	5000	59	58	58	58	58	58						58
't Hert 152	2266NK	25502	7.5		58	58	3000	55	54	54	54	54	53						54
't Hert 153	2266NE	26698	7.5		66	66	7800	60	59	59	59	59	59						59
't Hert 154	2266NK	25507	7.5		58	58	3000	55	55	54	54	54	54						54
't Hert 155	2266NE	26718	7.5		68	68	8300	62	61	60	60	60	60						60
't Hert 155	2266NE	26718	4.5		68	68	8300	60	59	58	58	58	58						58
't Hert 156	2266NK	25458	7.5		56	56	2400	52	51	50	50	50	49						50
't Hert 158	2266NK	25555	7.5		59	59	3300	54	53	52	52	52	52						52
't Hert 158	2266NK	25561	7.5		59	59	3300	55	54	53	53	53	53						53
't Hert 160	2266NK	25578	7.5		57	57	2700	52	51	51	51	51	51						51
't Hert 162	2266NK	25618	7.5		60	60	3600	55	54	54	54	54	54						54
't Hert 164	2266NL	29237	7.5		61	61	3900	57	56	55	55	55	55						55
't Hert 166	2266NL	25653	7.5		57	57	2700	54	53	52	52	52	52						52
't Hert 168	2266NL	25631	7.5		59	59	3300	54	53	53	53	53	52						53
't Hert 170	2266NL	25594	7.5		60	60	3600	55	54	53	53	53	53						53
't Hert 172	2266NL	25556	7.5		62	62	4100	57	56	55	55	55	54						55
't Hert 174	2266NL	25521	7.5		62	62	4100	56	55	54	53	54	53						53
't Hert 176	2266NL	25491	7.5		62	63	4400	57	56	55	55	55	55						55
't Hert 178	2266NL	25445	7.5		62	62	4100	56	54	53	53	53	52						53
't Hert 180	2266NL	25636	4.5		61	61	3900	53	52	50	51	50	50						51
't Hert 180	2266NL	25636	7.5		61	61	3900	55	53	51	51	51	50						51
't Hert 182	2266NL	25666	7.5		61	61	3900	55	54	52	52	52	51						52
't Hert 182	2266NL	25666	4.5		61	61	3900	53	52	51	51	51	50						51
't Hert 184	2266NL	25692	4.5		61	61	3900	53	52	51	50	50	50						50
't Hert 184	2266NL	25692	7.5		61	61	3900	54	53	51	51	51	51						51
't Hert 186	2266NL	25725	4.5		61	61	3900	53	52	50	50	50	50						50
't Hert 186	2266NL	25725	7.5		61	61	3900	55	54	52	52	52	51						52
't Hert 188	2266NL	25750	4.5		61	61	3900	52	52	50	50	50	49						50
't Hert 188	2266NL	25750	7.5		61	61	3900	54	53	51	51	51	50						51
't Hert 190	2266NL	25779	7.5		61	61	3900	55	54	53	53	53	52						53
't Hert 190	2266NL	25779	4.5		61	61	3900	53	53	52	52	52	51						52
't Hert 192	2266NL	25804	7.5		61	61	3900	55	54	52	52	52	52						52
't Hert 192	2266NL	25804	4.5		61	61	3900	53	52	51	51	51	51						51
't Hert 194	2266NL	25888	7.5		62	62	4100	57	56	55	55	55	55						55
't Hert 194	2266NL	25888	4.5		62	62	4100	55	54	54	54	54	54						54

Gemeente: Leidschendam-Voorburg

Adres en postcode		ID Rekenmodel	Hoogte	Sanering (AIBIC)	Geluidsbelasting zonder aanvullende maatregelen [dB]	Geluidsbelasting standaard akoestische situatie [dB]	Reductiepunten	Streefwaarde [dB]	N03333m	N34443m	N35443m	N45443m	N35543m						Toekomst met geadviseerde maatregel(en) [dB]
't Hert 196	2266NM	26021	4.5		62	62	4100	55	54	54	54	54	54						54
't Hert 198	2266NM	26089	4.5		63	63	4400	55	54	54	54	54	54						54
't Hert 200	2266NM	29233	7.5		66	66	7800	59	58	57	57	57	57						57
't Hert 202	2266NM	26021	7.5		63	63	4400	58	57	56	56	56	56						56
't Hert 204	2266NM	26021	7.5		63	63	4400	58	57	56	56	56	56						56
't Hert 206	2266NM	26089	7.5		64	64	4700	58	57	56	56	56	56						56
't Hert 208	2266NM	26089	7.5		64	64	4700	58	57	56	56	56	56						56
't Hert 210	2266NM	29233	7.5		66	66	7800	59	58	57	57	57	57						57
't Hert 212	2266NM	29233	7.5		66	66	7800	59	58	57	57	57	57						57
't Hert 214	2266NM	26265	7.5		67	67	8100	59	57	56	56	56	56						56
't Hert 216	2266NM	26299	7.5		67	67	8100	59	58	56	56	56	56						56
't Hert 218	2266NM	26330	7.5		66	66	7800	59	58	56	56	56	55						56
't Hert 220	2266NM	26361	7.5		67	67	8100	60	58	57	57	57	57						57
't Hert 222	2266NM	26389	7.5		67	67	8100	59	58	57	57	57	57						57
't Hert 224	2266NM	26427	7.5		67	67	8100	60	58	57	57	57	57						57
't Smalle Weer 2	2265EB	24247	7.5		55	55	2100	53	53	52	52	52	52						52
't Smalle Weer 4	2265EB	24326	7.5		55	55	2100	53	53	53	53	53	53						53
't Smalle Weer 6	2265EB	24662	7.5		56	56	2400	52	52	51	51	51	51						51
't Smalle Weer 8	2265EB	24704	7.5		56	56	2400	52	52	51	51	51	51						51
Tedingerstraat 1	2266KC	19331	7.5		55	55	2100	53	*54*	53	53	53	53						53
Tedingerstraat 2	2266KE	19246	4.5		50	50	0	50	48	48	48	48	48						48
Tedingerstraat 3	2266KC	19363	7.5		57	57	2700	55	55	55	55	55	55						55
Tedingerstraat 4	2266KE	19255	7.5		57	57	2700	55	55	54	54	54	54						54
Tedingerstraat 5	2266KC	19359	7.5		55	55	2100	53	53	53	53	53	53						53
Tedingerstraat 6	2266KE	19266	7.5		57	57	2700	55	55	54	54	54	54						54
Tedingerstraat 7	2266KC	19383	7.5		56	56	2400	54	54	54	54	54	54						54
Tedingerstraat 8	2266KE	19275	7.5		57	57	2700	55	55	54	54	54	54						54
Tedingerstraat 9	2266KC	19371	7.5		55	56	2400	53	53	53	53	53	52						53
Tedingerstraat 10	2266KE	19284	4.5		50	50	0	50	48	48	48	48	48						48
Tedingerstraat 11	2266KC	19427	7.5		58	58	3000	56	56	56	55	55	55						55
Tedingerstraat 12	2266KE	19268	4.5		50	50	0	50	48	48	48	48	48						48
Tedingerstraat 13	2266KC	19429	7.5		58	58	3000	56	56	56	56	56	55						56
Tedingerstraat 14	2266KE	19305	4.5		50	50	0	50	48	48	48	48	48						48
Tedingerstraat 15	2266KC	19432	7.5		58	58	3000	56	56	56	56	56	56						56
Tedingerstraat 16	2266KE	19288	7.5		58	58	3000	55	55	55	55	55	55						55
Tedingerstraat 17	2266KC	19476	7.5		57	57	2700	54	*55*	54	54	54	54						54
Tedingerstraat 18	2266KE	19327	7.5		56	56	2400	53	*54*	*54*	53	53	53						53
Tedingerstraat 19	2266KC	19487	7.5		57	57	2700	54	*55*	54	54	54	54						54
Tedingerstraat 20	2266KE	19338	7.5		56	56	2400	54	54	54	54	54	53						54
Tedingerstraat 21	2266KC	19499	7.5		57	57	2700	54	*55*	54	54	54	54						54
Tedingerstraat 22	2266KE	19350	7.5		56	57	2700	54	54	54	54	54	54						54
Tedingerstraat 23	2266KC	19533	7.5		57	57	2700	55	55	55	54	54	54						54
Tedingerstraat 24	2266KE	19307	7.5		58	58	3000	55	*56*	*56*	*56*	*56*	55						56
Tedingerstraat 25	2266KC	19505	7.5		56	56	2400	54	54	54	54	54	54						54
Tedingerstraat 25	2266KC	19522	7.5		56	56	2400	53	*54*	53	53	53	53						53
Tedingerstraat 26	2266KE	19374	7.5		56	56	2400	54	54	54	54	54	54						54
Tedingerstraat 27	2266KC	19565	7.5		58	58	3000	56	56	56	55	55	55						55
Tedingerstraat 28	2266KE	19388	7.5		56	56	2400	54	54	54	54	54	54						54
Tedingerstraat 29	2266KC	19551	7.5		57	57	2700	54	54	54	54	54	54						54
Tedingerstraat 30	2266KE	19399	7.5		56	56	2400	54	54	54	54	54	54						54
Tedingerstraat 31	2266KC	19530	7.5		56	56	2400	54	54	54	54	54	54						54
Tedingerstraat 32	2266KE	19409	7.5		56	56	2400	54	54	54	54	54	54						54

Gemeente: Leidschendam-Voorburg

Adres en postcode		ID Rekenmodel	Hoogte	Sanering (AIBIC)	Geluidsbelasting zonder aanvullende maatregelen [dB]	Geluidsbelasting standaard akoestische situatie [dB]	Reductiepunten	Streefwaarde [dB]	N03333m	N34443m	N35443m	N45443m	N35543m						Toekomst met geadviseerde maatregel(en) [dB]
Tedingerstraat 33	2266KC	19591	7.5		58	58	3000	56	56	56	55	55	55						55
Tedingerstraat 34	2266KE	19425	7.5		57	57	2700	54	*55*	54	54	54	54						54
Tedingerstraat 35	2266KC	19596	7.5		57	57	2700	55	55	55	55	55	55						55
Tedingerstraat 36	2266KE	19437	4.5		52	52	1300	50	50	50	49	49	49						49
Tedingerstraat 37	2266KC	19609	7.5		56	57	2700	54	54	54	54	54	54						54
Tedingerstraat 38	2266KE	19449	7.5		57	57	2700	54	*55*	*55*	54	54	54						54
Tedingerstraat 39	2266KD	19651	7.5		58	58	3000	55	*56*	55	55	55	55						55
Tedingerstraat 40	2266KE	19458	7.5		57	57	2700	54	*55*	*55*	54	54	54						54
Tedingerstraat 41	2266KD	19656	7.5		58	59	3300	56	56	56	56	56	56						56
Tedingerstraat 42	2266KE	19470	7.5		57	57	2700	54	*55*	54	54	54	54						54
Tedingerstraat 43	2266KD	19663	7.5		58	58	3000	56	56	56	56	56	56						56
Tedingerstraat 43	2266KD	19625	7.5		58	58	3000	55	*56*	55	55	55	55						55
Tedingerstraat 44	2266KE	19481	7.5		57	57	2700	54	*55*	54	54	54	54						54
Tedingerstraat 45	2266KD	19668	7.5		58	59	3300	56	56	56	56	56	56						56
Tedingerstraat 45	2266KD	19667	7.5		58	59	3300	56	56	56	56	56	56						56
Tedingerstraat 45	2266KD	19625	7.5		58	58	3000	55	*56*	55	55	55	55						55
Tedingerstraat 46	2266KE	19491	4.5		51	51	1000	50	49	49	49	49	49						49
Tedingerstraat 47	2266KD	19649	7.5		59	59	3300	56	56	56	56	56	56						56
Tedingerstraat 47	2266KD	19678	7.5		59	59	3300	56	*57*	56	56	56	56						56
Tedingerstraat 48	2266KE	19500	7.5		57	57	2700	54	*55*	54	54	54	54						54
Tedingerstraat 49	2266KD	19708	7.5		58	58	3000	56	56	56	56	56	56						56
Tedingerstraat 50	2266KE	19513	7.5		57	57	2700	54	*55*	54	54	54	54						54
Tedingerstraat 51	2266KD	19723	7.5		59	59	3300	56	*57*	56	56	56	56						56
Tedingerstraat 52	2266KG	19501	7.5		57	57	2700	55	55	55	55	55	55						55
Tedingerstraat 53	2266KD	19737	7.5		59	59	3300	56	*57*	56	56	56	56						56
Tedingerstraat 54	2266KG	19526	4.5		51	51	1000	50	49	49	49	49	49						49
Tedingerstraat 55	2266KD	19751	7.5		59	59	3300	56	*57*	56	56	56	56						56
Tedingerstraat 56	2266KG	19537	7.5		57	57	2700	55	55	55	55	55	55						55
Tedingerstraat 57	2266KD	19739	7.5		58	58	3000	55	*56*	55	55	55	55						55
Tedingerstraat 57	2266KD	19771	7.5		58	58	3000	56	56	56	56	56	56						56
Tedingerstraat 58	2266KG	19553	7.5		57	58	3000	55	55	55	55	55	55						55
Tedingerstraat 59	2266KD	19753	7.5		59	59	3300	56	56	56	56	56	56						56
Tedingerstraat 60	2266KG	19564	4.5		52	52	1300	50	50	50	49	49	49						49
Tedingerstraat 61	2266KD	19765	7.5		58	59	3300	56	56	56	56	56	56						56
Tedingerstraat 61	2266KD	19793	7.5		58	58	3000	56	56	56	56	56	56						56
Tedingerstraat 62	2266KG	19572	7.5		58	58	3000	56	56	56	56	56	56						56
Tedingerstraat 63	2266KD	19778	7.5		59	59	3300	57	57	57	57	57	56						57
Tedingerstraat 64	2266KG	19579	4.5		52	52	1300	50	50	50	50	50	50						50
Tedingerstraat 65	2266KD	19797	7.5		60	60	3600	56	*57*	56	56	56	56						56
Tedingerstraat 66	2266KG	19597	7.5		58	58	3000	56	56	56	56	56	56						56
Tedingerstraat 67	2266KD	19809	7.5		61	61	3900	58	58	58	58	58	58						58
Tedingerstraat 67	2266KD	19837	7.5		61	61	3900	58	58	58	58	58	58						58
Tedingerstraat 68	2266KG	19580	7.5		59	59	3300	57	57	57	57	57	57						57
Tedingerstraat 69	2266KD	19823	7.5		60	60	3600	57	*58*	57	57	57	57						57
Tedingerstraat 70	2266KG	19618	4.5		52	52	1300	50	50	50	50	50	50						50
Tedingerstraat 71	2266KD	19856	7.5		61	61	3900	59	59	59	59	59	58						59
Tedingerstraat 72	2266KG	19629	4.5		52	52	1300	50	50	50	50	50	50						50
Tedingerstraat 74	2266KG	19644	4.5		52	52	1300	50	50	50	50	50	50						50
Tedingerstraat 76	2266KG	19653	4.5		52	52	1300	50	50	50	50	50	50						50
Tedingerstraat 78	2266KG	19665	7.5		58	59	3300	56	56	56	56	56	56						56
Tedingerstraat 80	2266KG	19677	7.5		59	59	3300	56	56	56	56	56	56						56
Tedingerstraat 82	2266KG	19688	7.5		59	59	3300	56	*57*	56	56	56	56						56

Gemeente: Leidschendam-Voorburg

Adres en postcode		ID Rekenmodel	Hoogte	Sanering (AIBIC)	Geluidsbelasting zonder aanvullende maatregelen [dB]	Geluidsbelasting standaard akoestische situatie [dB]	Reductiepunten	Streefwaarde [dB]	N03333m	N34443m	N35443m	N45443m	N35543m						Toekomst met geadviseerde maatregel(en) [dB]
Tedingerstraat 84	2266KG	19679	7.5		60	60	3600	58	58	58	58	58	58						58
Tedingerstraat 86	2266KG	19735	4.5		53	53	1600	51	51	51	51	51	51						51
Tedingerstraat 88	2266KG	19735	4.5		53	53	1600	51	51	51	51	51	51						51
Tedingerstraat 90	2266KG	19755	4.5		53	53	1600	51	51	51	51	51	51						51
Tedingerstraat 92	2266KG	19755	4.5		53	53	1600	51	51	51	51	51	51						51
Tedingerstraat 94	2266KG	19768	7.5		60	60	3600	57	*58*	57	57	57	57						57
Tedingerstraat 96	2266KG	19781	4.5		55	55	2100	52	52	52	52	52	52						52
Tedingerstraat 98	2266KG	19743	4.5		56	56	2400	53	*54*	53	53	53	53						53
Tedingerstraat 100	2266KG	19798	4.5		57	57	2700	55	55	55	55	55	55						55
Tedingerstraat 100	2266KG	19776	4.5		57	57	2700	54	*55*	*55*	54	54	54						54
Trompstraat 1	2266KH	19727	4.5		51	51	1000	50	50	49	49	49	49						49
Trompstraat 3	2266KH	19703	4.5		50	50	0	50	49	49	49	49	49						49
Trompstraat 4	2266KK	19635	7.5		58	58	3000	56	56	56	55	55	55						55
Trompstraat 5	2266KH	19689	7.5		58	58	3000	56	56	56	56	56	55						56
Trompstraat 6	2266KK	19619	7.5		59	59	3300	56	56	56	56	56	56						56
Trompstraat 7	2266KH	19666	7.5		57	58	3000	55	55	55	55	55	55						55
Trompstraat 8	2266KK	19606	7.5		59	59	3300	56	56	56	56	56	56						56
Trompstraat 9	2266KH	19657	7.5		58	58	3000	56	56	56	56	56	55						56
Trompstraat 10	2266KK	19586	7.5		59	59	3300	56	56	56	56	56	56						56
Trompstraat 11	2266KH	19636	4.5		51	51	1000	50	49	49	49	49	49						49
Trompstraat 12	2266KK	19574	7.5		58	58	3000	56	56	56	56	56	56						56
Trompstraat 13	2266KH	19617	4.5		51	51	1000	50	49	49	49	49	49						49
Trompstraat 14	2266KK	19559	7.5		58	59	3300	56	56	56	56	56	56						56
Trompstraat 15	2266KH	19575	7.5		57	57	2700	55	55	55	55	55	54						54
Trompstraat 16	2266KK	19546	7.5		58	58	3000	56	56	56	56	56	56						56
Trompstraat 17	2266KH	19581	7.5		57	57	2700	55	55	55	55	55	55						55
Trompstraat 18	2266KK	19529	7.5		59	59	3300	56	56	56	56	56	56						56
Trompstraat 19	2266KH	19600	7.5		57	57	2700	55	55	55	55	55	54						55
Trompstraat 20	2266KK	19520	7.5		59	59	3300	56	56	56	56	56	56						56
Trompstraat 21	2266KH	19613	7.5		57	57	2700	55	55	55	55	55	55						55
Trompstraat 22	2266KK	19512	7.5		58	58	3000	56	56	56	56	56	55						56
Trompstraat 23	2266KH	19595	7.5		58	59	3300	56	56	56	56	56	55						56
Trompstraat 24	2266KK	19494	7.5		58	58	3000	55	*56*	55	55	55	55						55
Trompstraat 25	2266KH	19634	7.5		59	60	3600	57	57	57	57	57	57						57
Trompstraat 26	2266KK	19484	7.5		58	58	3000	56	56	55	55	55	55						55
Trompstraat 26 A	2266KK	19452	7.5		57	57	2700	55	55	55	54	54	54						54
Trompstraat 27	2266KH	19675	4.5		54	54	1900	51	51	51	51	51	51						51
Trompstraat 28	2266KK	19480	7.5		57	57	2700	55	55	55	54	54	54						54
Trompstraat 29	2266KH	19691	4.5		54	54	1900	51	*52*	51	51	51	51						51
Trompstraat 30	2266KK	19492	7.5		57	57	2700	55	55	55	55	55	55						55
Trompstraat 31	2266KH	19710	7.5		58	59	3300	56	56	56	56	56	55						56
Trompstraat 32	2266KK	19495	7.5		59	59	3300	56	*57*	56	56	56	56						56
Trompstraat 33	2266KH	19728	7.5		59	59	3300	56	56	56	56	56	56						56
Trompstraat 35	2266KH	19738	4.5		54	54	1900	51	*52*	*52*	51	51	51						51
Trompstraat 37	2266KH	19769	7.5		59	59	3300	57	57	57	57	57	56						57
Trompstraat 38	2266KK	19557	7.5		57	57	2700	55	55	55	55	55	55						55
Trompstraat 39	2266KJ	19812	7.5		59	59	3300	56	*57*	*57*	56	56	56						56
Trompstraat 40	2266KK	19568	7.5		57	58	3000	55	55	55	55	55	55						55
Trompstraat 41	2266KJ	19824	7.5		59	59	3300	56	*57*	56	56	56	56						56
Trompstraat 42	2266KK	19576	7.5		57	58	3000	55	55	55	55	55	55						55
Trompstraat 43	2266KJ	19839	7.5		59	59	3300	56	56	56	56	56	56						56
Trompstraat 44	2266KK	19589	4.5		53	53	1600	50	*51*	50	50	50	50						50

Gemeente: Leidschendam-Voorburg

Adres en postcode		ID Rekenmodel	Hoogte	Sanering (AIBIC)	Geluidsbelasting zonder aanvullende maatregelen [dB]	Geluidsbelasting standaard akoestische situatie [dB]	Reductiepunten	Streefwaarde [dB]	N03333m	N34443m	N35443m	N45443m	N35543m						Toekomst met geadviseerde maatregel(en) [dB]
Trompstraat 45	2266KJ	19850	7.5		59	59	3300	56	56	56	56	56	56						56
Trompstraat 46	2266KK	19605	4.5		53	53	1600	50	*51*	50	50	50	50						50
Trompstraat 47	2266KJ	19866	7.5		59	59	3300	56	56	56	56	56	56						56
Trompstraat 48	2266KK	19616	4.5		53	53	1600	50	50	50	50	50	50						50
Trompstraat 49	2266KJ	19898	7.5		59	59	3300	57	57	57	57	57	56						57
Trompstraat 50	2266KL	19627	4.5		52	52	1300	50	50	50	50	50	50						50
Trompstraat 51	2266KJ	19967	7.5		59	59	3300	57	57	57	57	57	56						57
Trompstraat 52	2266KL	19643	4.5		52	52	1300	50	50	50	50	50	50						50
Trompstraat 53	2266KJ	19982	7.5		59	59	3300	57	57	57	57	57	57						57
Trompstraat 54	2266KL	19669	7.5		58	58	3000	56	56	56	56	56	55						56
Trompstraat 55	2266KJ	19975	7.5		59	59	3300	56	56	56	56	56	56						56
Trompstraat 56	2266KL	19690	4.5		53	53	1600	51	51	51	51	51	51						51
Trompstraat 57	2266KJ	20011	7.5		59	59	3300	56	*57*	*57*	56	56	56						56
Trompstraat 57	2266KJ	19989	7.5		59	59	3300	56	56	56	56	56	56						56
Trompstraat 58	2266KL	19700	4.5		52	53	1600	50	*51*	50	50	50	50						50
Trompstraat 59	2266KJ	20003	7.5		59	59	3300	56	*57*	56	56	56	56						56
Trompstraat 59	2266KJ	20021	7.5		59	59	3300	57	57	57	57	57	56						57
Trompstraat 60	2266KL	19714	7.5		58	58	3000	56	56	56	55	55	55						55
Trompstraat 61	2266KJ	20033	7.5		60	60	3600	58	58	58	58	58	58						58
Trompstraat 62	2266KL	19736	7.5		58	58	3000	56	56	56	55	55	55						55
Trompstraat 64	2266KL	19745	4.5		55	55	2100	52	52	52	51	51	51						51
Trompstraat 66	2266KL	19757	4.5		54	55	2100	51	*52*	51	51	51	51						51
Trompstraat 68	2266KL	19770	7.5		59	59	3300	56	*57*	56	56	56	56						56
Trompstraat 68	2266KL	19764	7.5		59	59	3300	57	57	57	57	57	57						57
Trompstraat 69	2266KJ	29300	7.5		61	61	3900	58	58	58	58	58	58						58
Trompstraat 70	2266KL	19799	7.5		59	59	3300	57	57	57	56	56	56						56
Trompstraat 71	2266KJ	29297	7.5		61	62	4100	58	*59*	58	58	58	58						58
Trompstraat 72	2266KL	19811	7.5		59	59	3300	57	57	57	56	56	56						56
Trompstraat 73	2266KJ	20120	7.5		62	62	4100	58	*59*	58	58	58	58						58
Trompstraat 74	2266KL	19822	7.5		59	59	3300	57	57	57	56	56	56						56
Trompstraat 75	2266KJ	20138	7.5		62	62	4100	59	59	59	58	58	58						58
Trompstraat 76	2266KL	19835	7.5		59	59	3300	57	57	57	57	57	56						57
Trompstraat 77	2266KJ	20153	7.5		61	61	3900	58	58	58	58	58	58						58
Trompstraat 78	2266KL	19847	7.5		58	58	3000	56	56	56	56	56	56						56
Trompstraat 79	2266KJ	20189	7.5		65	65	5000	62	62	62	61	61	61						61
Trompstraat 80	2266KL	19865	7.5		59	59	3300	57	57	57	56	56	56						56
Trompstraat 82	2266KL	19892	7.5		59	59	3300	57	57	57	56	56	56						56
Trompstraat 84	2266KL	19906	7.5		60	60	3600	57	57	57	57	57	57						57
Trompstraat 86	2266KL	19918	7.5		59	59	3300	57	57	57	57	57	57						57
Trompstraat 88	2266KL	19935	7.5		59	60	3600	57	57	57	57	57	57						57
Trompstraat 90	2266KL	19945	7.5		59	59	3300	57	57	57	57	57	57						57
Trompstraat 92	2266KL	19952	7.5		61	61	3900	58	*59*	58	58	58	58						58
Trompstraat 94	2266KL	20080	7.5		62	62	4100	59	*60*	*60*	59	59	59						59
Trompstraat 96	2266KL	20101	7.5		62	62	4100	59	59	59	59	59	59						59
Trompstraat 98	2266KL	20112	4.5		61	61	3900	58	58	58	56	56	56						56
Trompstraat 100	2266KL	20132	1.5		62	62	4100	57	*58*	56	55	55	55						55
Trompstraat 100	2266KL	20132	7.5		62	62	4100	59	*60*	59	59	59	59						59
Trompstraat 102	2266KL	20130	7.5		64	64	4700	60	*61*	*61*	60	60	60						60
Tuinderijstraat 2	2265XS	21314	10.5		54	54	1900	50	*51*	50	50	50	50						50
Tuinderijstraat 4	2265XS	21314	10.5		54	54	1900	50	*51*	50	50	50	50						50
Tuinderijstraat 7	2265XS	21382	4.5		50	50	0	50	48	48	47	48	47						47
Van Ravesteijnkade 2	2265AS	21981	10.5		55	55	2100	52	52	51	51	51	50						51

Gemeente: Leidschendam-Voorburg

Adres en postcode		ID Rekenmodel	Hoogte	Sanering (AIBIC)	Geluidsbelasting zonder aanvullende maatregelen [dB]	Geluidsbelasting standaard akoestische situatie [dB]	Reductiepunten	Streefwaarde [dB]	N03333m	N34443m	N35443m	N45443m	N35543m						Toekomst met geadviseerde maatregel(en) [dB]
Van Ravesteijnkade 3	2265AS	21981	10.5		55	55	2100	52	52	51	51	51	50						51
Van Ravesteijnkade 6	2265AS	21981	10.5		55	55	2100	52	52	51	51	51	50						51
Van Ravesteijnkade 7	2265AS	21981	10.5		55	55	2100	52	52	51	51	51	50						51
Van Ravesteijnkade 8	2265AS	21981	10.5		55	55	2100	52	52	51	51	51	50						51
Van Ravesteijnkade 9	2265AS	21981	10.5		55	55	2100	52	52	51	51	51	50						51
Van Ravesteijnkade 10	2265AS	21981	10.5		55	55	2100	52	52	51	51	51	50						51
Van Ravesteijnkade 11	2265AS	21981	10.5		55	55	2100	52	52	51	51	51	50						51
Van Ravesteijnkade 12	2265AS	21981	10.5		55	55	2100	52	52	51	51	51	50						51
Van Ravesteijnkade 13	2265AS	21981	10.5		55	55	2100	52	52	51	51	51	50						51
Van Ravesteijnkade 14	2265AS	21981	10.5		55	55	2100	52	52	51	51	51	50						51
Van Ravesteijnkade 15	2265AS	21981	10.5		55	55	2100	52	52	51	51	51	50						51
Van Ravesteijnkade 16	2265AS	21981	10.5		55	55	2100	52	52	51	51	51	50						51
Van Ravesteijnkade 17	2265AS	21981	10.5		55	55	2100	52	52	51	51	51	50						51
Van Ravesteijnkade 18	2265AS	21981	10.5		55	55	2100	52	52	51	51	51	50						51
Van Ravesteijnkade 19	2265AS	21981	10.5		55	55	2100	52	52	51	51	51	50						51
Van Ravesteijnkade 20	2265AS	21981	10.5		55	55	2100	52	52	51	51	51	50						51
Van Ravesteijnkade 21	2265AS	21981	10.5		55	55	2100	52	52	51	51	51	50						51
Van Ravesteijnkade 22	2265AS	21981	10.5		55	55	2100	52	52	51	51	51	50						51
Van Ravesteijnkade 23	2265AS	22043	10.5		55	55	2100	51	51	51	51	51	50						51
Van Ravesteijnkade 24	2265AS	22043	10.5		55	55	2100	51	51	51	51	51	50						51
Van Ravesteijnkade 25	2265AS	22043	10.5		55	55	2100	51	51	51	51	51	50						51
Van Ravesteijnkade 26	2265AS	22117	7.5		54	54	1900	50	50	49	49	49	49						49
Van Ravesteijnkade 26	2265AS	22117	10.5		54	54	1900	51	51	51	51	51	50						51
Van Ruytenburghlaan 4	2263KG	28062	7.5		51	51	1000	50	50	50	50	50	50						50
Van Ruytenburghlaan 6	2263KG	28055	7.5		53	53	8000	53	53	53	53	53	53						53
Venestraat 4	2266BA	22828	7.5		51	51	1000	50	47	47	47	47	46						47
Venestraat 4 A	2266BA	22828	7.5		51	51	1000	50	47	47	47	47	46						47
Venestraat 4 B	2266BA	22828	10.5		54	54	1900	50	*51*	50	50	50	49						50
Venestraat 4 C	2266BA	22828	10.5		54	54	1900	50	*51*	50	50	50	49						50
Venestraat 5	2266AW	22983	7.5		54	54	1900	50	*51*	50	50	50	50						50
Venestraat 6	2266BA	22836	10.5		56	56	2400	52	52	51	51	51	51						51
Venestraat 9	2266AW	22987	7.5		54	54	1900	50	*51*	50	50	50	49						50
Venestraat 11	2266AW	22989	7.5		55	55	2100	51	51	51	51	51	50						51
Venestraat 13	2266AW	22984	7.5		53	53	1600	50	50	50	50	50	49						50
Venestraat 15	2266AW	23000	7.5		54	54	1900	51	51	50	50	50	50						50
Venestraat 17	2266AW	22946	7.5		54	54	1900	51	51	50	50	50	50						50
Venestraat 18	2266BA	22918	7.5		53	53	1600	50	50	49	49	49	49						49
Venestraat 19	2266AW	22946	7.5		54	54	1900	51	51	50	50	50	50						50
Venestraat 22	2266BA	22946	4.5		50	50	0	50	47	47	47	47	47						47
Venestraat 24	2266BA	22946	7.5		54	54	1900	51	51	50	50	50	50						50
Venestraat 26	2266BA	22855	7.5		57	57	2700	53	53	52	52	52	51						52
Venestraat 26	2266BA	22927	4.5		51	51	5000	50	48	48	48	48	48						48
Venestraat 27 A	2266AW	23016	4.5		51	51	1000	50	48	48	48	48	48						48
Venestraat 28	2266BA	22942	4.5		52	52	1300	50	49	49	49	49	49						49
Venestraat 28	2266BA	22974	4.5		52	52	1300	50	49	49	49	49	49						49
Venestraat 29	2266AW	23016	4.5		51	51	1000	50	48	48	48	48	48						48
Venestraat 30	2266BA	22942	7.5		57	57	13500	53	53	53	53	53	52						53
Venestraat 32	2266BA	22942	7.5		57	57	2700	53	53	53	53	53	52						53
Venestraat 37	2266AW	23078	4.5		52	52	1300	50	49	49	49	49	48						49
Venestraat 37 A	2266AW	23078	7.5		56	56	2400	52	52	51	51	51	50						51
Venestraat 39	2266AW	23095	4.5		52	52	1300	50	48	48	48	48	47						48
Venestraat 41	2266AW	23095	7.5		55	55	2100	51	51	50	50	50	49						50

Gemeente: Leidschendam-Voorburg

Adres en postcode		ID Rekenmodel	Hoogte	Sanering (A|B|C)	Geluidsbelasting zonder aanvullende maatregelen [dB]	Geluidsbelasting standaard akoestische situatie [dB]	Reductiepunten	Streefwaarde [dB]	N03333m	N34443m	N35443m	N45443m	N35543m						Toekomst met geadviseerde maatregel(en) [dB]
Venestraat 43	2266AW	23225	7.5		55	55	2100	51	51	50	50	50	49						50
Venestraat 47	2266AW	23148	7.5		56	56	2400	52	52	51	51	51	50						51
Venestraat 50	2266BA	23022	7.5		56	56	2400	53	52	52	52	52	51						52
Venestraat 50	2266BA	23007	7.5		56	56	2400	53	53	52	52	52	51						52
Venestraat 51	2266AX	23173	7.5		57	57	2700	53	53	51	51	51	50						51
Venestraat 53	2266AX	23188	4.5		54	54	1900	51	51	50	50	50	50						50
Venestraat 54	2266BA	23013	7.5		56	56	2400	52	*53*	52	52	52	51						52
Venestraat 54 B	2266BA	23102	7.5		57	57	2700	53	53	52	52	52	52						52
Venestraat 56	2266BA	23102	10.5		59	59	3300	55	54	53	53	53	52						53
Venestraat 57	2266AX	23219	4.5		53	53	1600	50	*51*	50	*51*	50	50						50
Venestraat 57	2266AX	23263	4.5		53	53	1600	50	50	50	50	50	49						50
Venestraat 58 B	2266BA	23042	7.5		56	56	2400	52	*53*	52	52	52	51						52
Venestraat 58 C	2266BA	23042	10.5		60	60	3600	56	*57*	55	55	55	54						55
Venestraat 60	2266BA	23132	7.5		57	57	2700	54	53	52	52	52	51						52
Venestraat 63	2266AX	23339	4.5		55	55	2100	52	52	52	52	52	51						52
Venestraat 64 A	2266BB	23056	7.5		60	60	3600	56	56	55	55	55	53						55
Venestraat 66	2266BB	23158	7.5		58	58	3000	55	54	53	53	53	52						53
Venestraat 67	2266AX	23429	4.5		55	56	2400	53	53	52	52	52	52						52
Venestraat 68	2266BB	23110	10.5		64	64	4700	59	59	58	58	58	57						58
Venestraat 69	2266AX	23457	4.5		55	55	2100	52	*53*	52	52	52	52						52
Venestraat 70 A	2266BB	23212	4.5		56	56	2400	52	52	51	51	51	50						51
Venestraat 70 B	2266BB	23212	4.5		56	56	2400	52	52	51	51	51	50						51
Venestraat 70 C	2266BB	23212	7.5		62	62	4100	57	57	56	56	56	54						55
Venestraat 70 D	2266BB	23212	7.5		62	62	4100	57	57	56	56	56	54						55
Venestraat 70 E	2266BB	23212	7.5		62	62	4100	57	57	56	56	56	54						55
Venestraat 71	2266AX	23507	4.5		55	55	2100	52	52	52	52	52	51						52
Venestraat 73	2266AX	23548	4.5		56	56	2400	52	52	52	52	52	51						52
Venestraat 75	2266AX	23593	7.5		59	59	3300	56	56	55	55	55	54						55
Venestraat 77	2266AX	23689	4.5		56	56	12000	53	53	53	53	53	52						53
Venestraat 77	2266AX	23689	4.5		56	56	2400	53	53	53	53	53	52						53
Venestraat 81 A	2266AX	23929	10.5		63	63	4400	59	58	56	56	56	56						56
Venestraat 89	2266AX	23915	4.5		54	54	1900	51	51	51	51	51	51						51
Venestraat 89	2266AX	24049	4.5		54	54	1900	52	52	52	52	52	52						52
Venestraat 90	2266BB	23446	4.5		57	57	2700	53	*54*	53	53	53	53						53
Venestraat 92	2266BB	23490	4.5		56	56	2400	53	53	52	52	52	51						52
Venestraat 93	2266AX	24066	4.5		59	59	3300	52	51	50	50	50	50						50
Venestraat 94	2266BB	23519	4.5		56	56	2400	53	53	52	52	52	52						52
Venestraat 95	2266AX	24071	4.5		58	58	3000	51	50	50	50	50	49						50
Venestraat 96	2266BB	23557	4.5		56	56	2400	53	53	52	52	52	51						52
Venestraat 97	2266AX	29253	4.5		57	57	2700	54	54	54	54	54	53						54
Venestraat 98	2266BB	23604	4.5		55	55	2100	52	52	51	51	51	51						51
Venestraat 100	2266BB	23639	4.5		56	56	2400	52	52	52	51	52	51						51
Venestraat 100 A	2266BB	23666	4.5		56	56	2400	52	52	52	52	52	51						52
Venestraat 101	2266AZ	24206	4.5		62	62	4100	57	55	54	54	54	53						54
Venestraat 101	2266AZ	24206	7.5		62	62	4100	58	57	55	55	55	54						55
Venestraat 103	2266AZ	24276	7.5		64	64	4700	60	58	56	56	56	55						56
Venestraat 103 A	2266AZ	24343	4.5		62	62	4100	57	56	54	54	54	53						54
Venestraat 104	2266BB	23707	4.5		57	57	2700	53	53	52	52	52	51						52
Venestraat 105	2266AZ	24430	4.5		62	62	4100	57	55	54	54	54	53						54
Venestraat 106	2266BB	23746	4.5		58	58	3000	53	53	52	52	52	51						52
Venestraat 107	2266AZ	24503	4.5		62	63	4400	57	56	54	54	54	54						54
Venestraat 107	2266AZ	24503	1.5		62	62	4100	55	54	53	53	53	53						53

Gemeente: Leidschendam-Voorburg

Adres en postcode		ID Rekenmodel	Hoogte	Sanering (AIBIC)	Geluidsbelasting zonder aanvullende maatregelen [dB]	Geluidsbelasting standaard akoestische situatie [dB]	Reductiepunten	Streefwaarde [dB]	N03333m	N34443m	N35443m	N45443m	N35543m						Toekomst met geadviseerde maatregel(en) [dB]
Venestraat 108	2266BB	23775	4.5		57	57	2700	53	53	52	52	52	51						52
Venestraat 110	2266BB	23807	4.5		57	57	2700	53	53	53	53	53	52						53
Venestraat 111	2266AZ	24567	4.5		63	63	4400	57	56	54	54	54	54						54
Venestraat 112	2266BC	24309	4.5		68	68	8300	60	58	56	56	56	55						56
Venestraat 113	2266AZ	24622	4.5		63	63	4400	58	56	55	55	55	54						55
Venestraat 113	2266AZ	24674	4.5		63	63	4400	57	56	55	55	55	54						55
Venestraat 113	2266AZ	24622	1.5		63	63	4400	55	54	53	53	53	53						53
Venestraat 114	2266BC	24309	7.5		68	68	8300	62	61	58	58	58	57						58
Venestraat 116	2266BC	24309	10.5		69	69	8600	63	63	61	61	61	58						61
Venestraat 117	2266AZ	29251	4.5		66	66	7800	58	56	54	54	54	52						54
Venestraat 118	2266BC	24309	10.5		69	69	8600	63	63	61	61	61	58						61
Venestraat 120	2266BC	24309	7.5		68	68	8300	62	61	58	58	58	57						58
Venestraat 122	2266BC	24309	4.5		68	68	8300	60	58	56	56	56	55						56
Venestraat 124	2266BC	24309	1.5		68	68	8300	56	56	54	54	54	52						54
Venestraat 126	2266BC	24427	1.5		67	67	8100	57	57	55	55	55	54						55
Venestraat 128	2266BC	24427	4.5		68	68	8300	60	59	57	57	57	55						57
Venestraat 130	2266BC	24427	7.5		69	69	8600	63	61	59	59	59	57						59
Venestraat 132	2266BC	24427	10.5		69	69	8600	64	63	61	61	61	59						61
Venestraat 134	2266BC	24427	10.5		69	69	8600	64	63	61	61	61	59						61
Venestraat 136	2266BC	24427	7.5		69	69	8600	63	61	59	59	59	57						59
Venestraat 138	2266BC	24427	4.5		68	68	8300	60	59	57	57	57	55						57
Venestraat 140	2266BC	24530	4.5		69	69	8600	59	59	57	57	57	56						57
Venestraat 142	2266BC	24530	7.5		70	70	8900	63	62	59	59	59	57						59
Venestraat 144	2266BC	24530	10.5		70	70	8900	64	63	61	61	61	59						61
Venestraat 146	2266BC	24530	10.5		70	70	8900	64	63	61	61	61	59						61
Venestraat 148	2266BC	24530	7.5		70	70	8900	63	62	59	59	59	57						59
Venestraat 150	2266BC	24530	4.5		69	69	8600	59	59	57	57	57	56						57
Venestraat 152	2266BC	24530	1.5		68	68	8300	56	57	55	55	55	53						55
Venestraat 154	2266BD	24682	4.5		70	70	8900	59	59	57	57	57	56						57
Venestraat 156	2266BD	24682	7.5		70	70	8900	64	62	59	59	59	57						59
Venestraat 158	2266BD	24682	10.5		70	70	8900	65	64	62	62	62	59						62
Venestraat 160	2266BD	24682	10.5		70	70	8900	65	64	62	62	62	59						62
Venestraat 162	2266BD	24682	7.5		70	70	8900	64	62	59	59	59	57						59
Venestraat 164	2266BD	24682	4.5		70	70	8900	59	59	57	57	57	56						57
Venestraat 166	2266BD	24682	1.5		69	69	8600	57	57	55	55	55	54						55
Venestraat 168	2266BD	24798	1.5		69	69	8600	57	57	55	55	55	54						55
Venestraat 170	2266BD	24798	4.5		70	70	8900	60	59	58	58	58	56						58
Venestraat 172	2266BD	24798	7.5		71	71	9200	64	63	60	60	60	58						60
Venestraat 174	2266BD	24798	10.5		71	71	9200	66	65	63	63	63	60						63
Venestraat 176	2266BD	24798	10.5		71	71	9200	66	65	63	63	63	60						63
Venestraat 176	2266BD	24873	10.5		71	71	9200	67	65	63	63	63	61						63
Venestraat 178	2266BD	24798	7.5		71	71	9200	64	63	60	60	60	58						60
Venestraat 178	2266BD	24873	7.5		71	71	9200	66	64	61	61	61	59						61
Venestraat 180	2266BD	24798	4.5		70	70	8900	60	59	58	58	58	56						58
Veursestraatweg 3 D	2264EA	23217	7.5		50	50	0	50	47	46	46	46	46						46
Veursestraatweg 3 E	2264EA	23217	7.5		50	50	0	50	47	46	46	46	46						46
Veursestraatweg 5	2264EA	23217	7.5		50	50	0	50	47	46	46	46	46						46
Veursestraatweg 7	2264EA	23217	7.5		50	50	0	50	47	46	46	46	46						46
Veursestraatweg 9	2264EA	23217	7.5		50	50	0	50	47	46	46	46	46						46
Veursestraatweg 11	2264EA	23217	7.5		50	50	0	50	47	46	46	46	46						46
Veursestraatweg 29	2264EA	23757	10.5		51	51	1000	50	50	50	50	50	50						50
Veursestraatweg 30	2265CD	23991	7.5		50	50	0	50	49	49	49	49	49						49

Gemeente: Leidschendam-Voorburg

Adres en postcode		ID Rekenmodel	Hoogte	Sanering (AIBIC)	Geluidsbelasting zonder aanvullende maatregelen [dB]	Geluidsbelasting standaard akoestische situatie [dB]	Reductiepunten	Streefwaarde [dB]	N03333m	N34443m	N35443m	N45443m	N35543m						Toekomst met geadviseerde maatregel(en) [dB]
Veursestraatweg 31	2264EB	23757	10.5		51	51	1000	50	50	50	50	50	50						50
Veursestraatweg 32	2265CD	23991	7.5		50	50	0	50	49	49	49	49	49						49
Veursestraatweg 33	2264EB	23790	7.5		50	50	0	50	49	49	49	49	49						49
Veursestraatweg 34	2265CD	23991	7.5		50	50	0	50	49	49	49	49	49						49
Veursestraatweg 35	2264EB	23849	7.5		50	50	0	50	48	48	48	48	48						48
Veursestraatweg 36	2265CD	23991	7.5		50	50	0	50	49	49	49	49	49						49
Veursestraatweg 37	2264EB	23892	10.5		51	51	1000	50	49	49	49	49	49						49
Veursestraatweg 38	2265CE	24218	7.5		51	51	1000	50	48	48	48	48	48						48
Veursestraatweg 39	2264EB	23971	10.5		52	52	1300	50	49	49	49	49	49						49
Veursestraatweg 40	2265CE	24218	7.5		51	51	1000	50	48	48	48	48	48						48
Veursestraatweg 41	2264EB	24014	10.5		51	51	1000	50	49	49	49	49	49						49
Veursestraatweg 42	2265CE	24252	7.5		51	51	1000	50	48	48	48	48	47						48
Veursestraatweg 44	2265CE	24273	7.5		51	51	1000	50	46	46	46	46	46						46
Veursestraatweg 46	2265CE	24300	7.5		52	52	1300	50	47	46	46	46	46						46
Veursestraatweg 48	2265CE	24381	7.5		51	51	1000	51	51	51	51	51	51						51
Veursestraatweg 50	2265CE	24442	7.5		51	51	1000	51	51	51	51	51	51						51
Veursestraatweg 52	2265CE	24468	7.5		52	52	1300	52	51	51	51	51	51						51
Veursestraatweg 54	2265CE	24661	7.5		52	52	1300	51	51	51	51	51	51						51
Veursestraatweg 55	2264EB	24262	7.5		51	51	1000	51	51	51	51	51	51						51
Veursestraatweg 56	2265CE	24693	7.5		52	52	1300	51	51	51	51	51	51						51
Veursestraatweg 57	2264EB	24262	7.5		51	51	1000	51	51	51	51	51	51						51
Veursestraatweg 58	2265CE	24819	7.5		51	51	1000	50	50	50	50	50	50						50
Veursestraatweg 59	2264EB	24516	7.5		50	50	0	50	49	49	49	49	49						49
Veursestraatweg 60	2265CE	24855	7.5		52	52	1300	52	52	52	52	52	52						52
Veursestraatweg 61	2264EB	24516	7.5		50	50	0	50	49	49	49	49	49						49
Veursestraatweg 63	2264EB	24588	7.5		50	50	0	50	48	48	48	48	47						48
Veursestraatweg 65	2264EB	24680	7.5		50	50	0	50	49	49	49	49	49						49
Veursestraatweg 66	2265CE	24959	10.5		54	54	1900	52	52	52	52	52	52						52
Veursestraatweg 68	2265CE	25122	7.5		52	52	1300	50	47	47	47	47	47						47
Veursestraatweg 70	2265CE	25090	7.5		52	52	1300	51	50	50	50	50	50						50
Veursestraatweg 71	2264EB	24786	7.5		51	51	1000	51	51	51	51	51	51						51
Veursestraatweg 72	2265CE	25243	10.5		54	54	1900	53	53	53	53	53	53						53
Veursestraatweg 73	2264EB	24840	7.5		51	51	1000	50	48	47	47	47	47						47
Veursestraatweg 74	2265CE	25335	10.5		54	54	1900	54	54	54	54	54	54						54
Veursestraatweg 74	2265CE	25346	10.5		54	54	1900	52	52	52	52	52	52						52
Veursestraatweg 75	2264EB	25013	7.5		50	50	0	50	49	49	49	49	49						49
Veursestraatweg 77	2264EB	25061	7.5		52	52	1300	51	51	51	51	51	51						51
Veursestraatweg 78	2265CE	25335	10.5		54	54	1900	54	54	54	54	54	54						54
Veursestraatweg 79	2264EC	25056	7.5		51	51	1000	51	50	50	50	50	50						50
Veursestraatweg 81	2264EC	25152	7.5		52	52	1300	51	51	51	51	51	51						51
Veursestraatweg 82	2265CE	25461	7.5		53	53	1600	52	52	52	52	52	52						52
Veursestraatweg 83	2264EC	25185	7.5		52	52	1300	51	51	51	51	51	51						51
Veursestraatweg 84	2265CE	25590	7.5		54	54	1900	53	52	52	52	52	52						52
Veursestraatweg 85	2264EC	25221	7.5		52	52	1300	51	51	51	51	51	51						51
Veursestraatweg 86	2265CE	25797	7.5		54	54	1900	53	53	53	52	52	53						52
Veursestraatweg 87	2264EC	25312	7.5		53	53	1600	50	50	49	49	49	49						49
Veursestraatweg 89	2264EC	25405	7.5		52	52	1300	52	52	52	52	52	52						52
Veursestraatweg 97	2264EC	25577	7.5		53	53	1600	50	50	49	49	49	49						49
Veursestraatweg 98 A	2265CG	27063	7.5		53	53	1600	53	53	53	53	53	53						53
Veursestraatweg 98 A	2265CG	27050	7.5		53	53	1600	53	53	53	53	53	53						53
Veursestraatweg 99	2264EC	25853	7.5		53	53	1600	51	51	51	51	51	51						51
Veursestraatweg 100	2265CG	27450	1.5		56	56	2400	55	55	55	54	55	54						55

Gemeente: Leidschendam-Voorburg

Adres en postcode		ID Rekenmodel	Hoogte	Sanering (AIBIC)	Geluidsbelasting zonder aanvullende maatregelen [dB]	Geluidsbelasting standaard akoestische situatie [dB]	Reductiepunten	Streefwaarde [dB]	N03333m	N34443m	N35443m	N45443m	N35543m						Toekomst met geadviseerde maatregel(en) [dB]
Veursestraatweg 100	2265CG	27450	4.5		56	56	2400	55	55	55	55	55	55						55
Veursestraatweg 100	2265CG	27450	7.5		56	56	2400	55	55	55	55	55	55						55
Veursestraatweg 101	2264EC	25942	7.5		52	52	1300	51	51	51	51	51	51						51
Veursestraatweg 102	2265CG	27569	1.5		56	56	2400	55	55	54	54	54	54						54
Veursestraatweg 102	2265CG	27589	1.5		56	56	2400	55	55	55	55	55	55						55
Veursestraatweg 102	2265CG	27589	4.5		56	56	2400	55	55	55	55	55	55						55
Veursestraatweg 102	2265CG	27589	7.5		56	56	2400	55	55	55	55	55	55						55
Veursestraatweg 102	2265CG	27569	4.5		56	56	2400	55	55	55	55	55	55						55
Veursestraatweg 102	2265CG	27569	7.5		56	56	2400	55	55	55	55	55	55						55
Veursestraatweg 102 A	2265CG	27170	4.5		52	52	1300	50	50	50	50	50	50						50
Veursestraatweg 103	2264EC	26118	7.5		51	51	1000	50	50	50	50	50	50						50
Veursestraatweg 105	2264EC	26118	7.5		51	51	1000	50	50	50	50	50	50						50
Veursestraatweg 106	2265CG	27726	7.5		54	54	1900	54	53	53	53	53	53						53
Veursestraatweg 106 A	2265CG	27760	7.5		54	54	1900	54	54	54	54	54	54						54
Veursestraatweg 106 B	2265CG	27803	7.5		54	54	1900	53	53	53	53	53	53						53
Veursestraatweg 106 B	2265CG	27803	4.5		54	54	1900	54	54	54	54	54	54						54
Veursestraatweg 106 B	2265CG	27803	1.5		54	54	1900	54	54	54	54	54	54						54
Veursestraatweg 106 C	2265CG	27831	1.5		54	54	1900	54	54	54	54	54	54						54
Veursestraatweg 106 C	2265CG	27831	10.5		54	54	1900	54	54	54	54	54	54						54
Veursestraatweg 106 C	2265CG	27831	4.5		54	54	1900	54	54	54	54	54	54						54
Veursestraatweg 106 C	2265CG	27823	10.5		54	54	1900	53	53	53	53	53	53						53
Veursestraatweg 106 C	2265CG	27831	7.5		54	54	1900	54	54	54	54	54	54						54
Veursestraatweg 106 D	2265CG	27862	7.5		56	56	2400	55	55	55	55	55	55						55
Veursestraatweg 106 D	2265CG	27862	10.5		56	56	2400	55	55	55	55	55	55						55
Veursestraatweg 106 D	2265CG	27862	4.5		56	56	2400	55	55	55	55	55	55						55
Veursestraatweg 106 D	2265CG	27862	1.5		56	56	2400	55	55	55	55	55	55						55
Veursestraatweg 107	2264EC	26173	7.5		51	52	1300	50	50	50	50	50	50						50
Veursestraatweg 108	2265CG	27824	7.5		54	54	1900	53	53	53	53	53	53						53
Veursestraatweg 108 A	2265CG	27838	7.5		53	53	1600	53	52	52	52	52	52						52
Veursestraatweg 109	2264EC	26270	7.5		53	53	1600	53	53	53	53	53	53						53
Veursestraatweg 110	2265CG	27917	4.5		56	56	2400	55	55	55	55	55	55						55
Veursestraatweg 110 A	2265CG	27960	4.5		55	55	2100	55	55	55	55	55	55						55
Veursestraatweg 110 A	2265CG	27970	7.5		55	55	2100	55	55	55	55	55	54						55
Veursestraatweg 110 A	2265CG	27970	4.5		55	55	2100	55	55	55	55	55	55						55
Veursestraatweg 110 A	2265CG	27970	1.5		55	55	2100	54	54	54	54	54	54						54
Veursestraatweg 110 A	2265CG	27960	1.5		55	55	2100	54	54	54	54	54	54						54
Veursestraatweg 110 A	2265CG	27960	7.5		55	55	2100	55	54	54	54	54	54						54
Veursestraatweg 111	2264EC	26369	7.5		54	54	1900	53	53	53	53	53	53						53
Veursestraatweg 112	2265CG	27945	7.5		55	55	2100	54	54	54	54	54	54						54
Veursestraatweg 113	2264EC	26495	4.5		50	50	0	50	49	49	49	49	49						49
Veursestraatweg 114	2265CG	27957	7.5		54	54	1900	53	53	53	53	53	53						53
Veursestraatweg 116	2265CG	27984	10.5		55	55	2100	54	54	54	54	54	54						54
Veursestraatweg 118	2265CG	28054	7.5		55	55	2100	54	54	54	54	54	54						54
Veursestraatweg 118	2265CG	28054	4.5		55	55	2100	55	55	55	55	55	55						55
Veursestraatweg 120	2265CG	28063	10.5		55	55	2100	55	55	55	55	55	55						55
Veursestraatweg 122	2265CG	28099	7.5		55	55	2100	55	55	55	55	55	55						55
Veursestraatweg 122	2265CG	28099	4.5		55	55	2100	55	55	55	55	55	55						55
Veursestraatweg 122	2265CG	28099	1.5		55	55	2100	54	54	54	54	54	54						54
Veursestraatweg 122	2265CG	28109	4.5		55	55	2100	54	54	54	54	54	54						54
Veursestraatweg 124 A	2265CH	28098	7.5		51	51	1000	51	51	51	51	51	51						51
Veursestraatweg 129	2264EC	26732	7.5		53	53	1600	52	52	52	52	52	52						52
Veursestraatweg 131	2264EC	26836	7.5		54	54	1900	53	53	53	53	53	53						53

Gemeente: Leidschendam-Voorburg

Adres en postcode		ID Rekenmodel	Hoogte	Sanering (AIBIC)	Geluidsbelasting zonder aanvullende maatregelen [dB]	Geluidsbelasting standaard akoestische situatie [dB]	Reductiepunten	Streefwaarde [dB]	N03333m	N34443m	N35443m	N45443m	N35543m						Toekomst met geadviseerde maatregel(en) [dB]
Veursestraatweg 133	2264EC	26902	7.5		54	54	1900	53	53	53	53	53	53						53
Veursestraatweg 133	2264EC	26896	7.5		54	54	1900	52	52	52	52	52	52						52
Veursestraatweg 135	2264ED	27061	7.5		53	53	1600	52	52	52	52	52	52						52
Veursestraatweg 135 A	2264ED	27155	4.5		52	52	1300	52	52	52	52	52	52						52
Veursestraatweg 137	2264ED	27248	7.5		54	54	1900	53	53	53	53	53	53						53
Veursestraatweg 137	2264ED	27266	7.5		54	54	1900	53	53	52	52	52	52						52
Veursestraatweg 137 A	2264ED	27367	7.5		54	54	1900	53	52	52	52	52	52						52
Veursestraatweg 137 A	2264ED	27334	7.5		54	54	1900	53	53	53	53	53	53						53
Veursestraatweg 139	2264ED	27405	7.5		54	54	1900	52	52	52	52	52	52						52
Veursestraatweg 139	2264ED	27435	7.5		54	54	1900	52	52	52	52	52	52						52
Veursestraatweg 141	2264ED	27651	7.5		54	54	1900	53	53	53	53	53	53						53
Veursestraatweg 141 A	2264ED	27517	7.5		51	51	1000	51	51	51	51	51	51						51
Veursestraatweg 142	2265CH	28120	7.5		52	52	1300	51	51	51	51	51	51						51
Veursestraatweg 144	2265CH	28120	7.5		52	52	1300	51	51	51	51	51	51						51
Veursestraatweg 147	2264ED	27700	7.5		54	54	1900	53	53	53	53	53	53						53
Veursestraatweg 149	2264ED	27581	7.5		52	52	1300	52	52	52	52	52	52						52
Veursestraatweg 151	2264ED	27733	7.5		54	54	1900	53	53	53	53	53	53						53
Veursestraatweg 153	2264ED	27719	7.5		53	53	1600	53	53	53	53	53	53						53
Veursestraatweg 155	2264ED	27707	7.5		53	53	1600	52	51	51	51	51	51						51
Veursestraatweg 158	2265CH	28120	7.5		52	52	1300	51	51	51	51	51	51						51
Veursestraatweg 159	2264ED	27796	7.5		53	53	1600	52	52	52	52	52	52						52
Veursestraatweg 160	2265CH	28121	7.5		52	52	1300	52	52	52	52	52	52						52
Veursestraatweg 162	2265CH	28123	7.5		52	52	1300	52	52	52	52	52	52						52
Veursestraatweg 164	2265CH	28127	7.5		52	52	1300	52	52	52	52	52	52						52
Veursestraatweg 166	2265CH	28129	7.5		53	53	1600	52	52	52	52	52	52						52
Veursestraatweg 167	2264ED	27958	7.5		52	52	1300	51	51	51	51	51	51						51
Veursestraatweg 168	2265CH	28131	7.5		53	53	1600	52	52	52	52	52	52						52
Veursestraatweg 169	2264ED	27958	7.5		52	52	1300	51	51	51	51	51	51						51
Veursestraatweg 170	2265CH	28137	7.5		53	53	1600	52	52	52	52	52	52						52
Veursestraatweg 171	2264ED	27966	7.5		52	52	1300	51	51	51	51	51	51						51
Veursestraatweg 172	2265CH	28140	7.5		53	53	1600	52	52	52	52	52	52						52
Veursestraatweg 173	2264ED	27974	7.5		52	52	1300	52	52	52	52	52	52						52
Veursestraatweg 173	2264ED	27980	7.5		52	52	1300	51	51	51	51	51	51						51
Veursestraatweg 175	2264ED	27992	7.5		52	52	1300	52	52	52	52	52	52						52
Veursestraatweg 177	2264ED	28002	7.5		51	51	1000	51	51	51	51	51	51						51
Veursestraatweg 179	2264EE	28017	7.5		52	52	1300	52	52	52	52	52	52						52
Veursestraatweg 181	2264EE	28028	7.5		52	52	1300	52	52	52	52	52	52						52
Veursestraatweg 183	2264EE	28036	7.5		52	52	1300	51	51	52	51	51	51						51
Vinkenborghlaan 1	2265GG	23412	7.5		52	52	1300	50	49	49	49	49	49						49
Vinkenborghlaan 3	2265GG	23377	7.5		51	51	1000	50	48	48	48	48	48						48
Vinkenborghlaan 5	2265GG	23355	7.5		52	52	1300	50	48	48	48	48	48						48
Vinkenborghlaan 5	2265GG	23366	7.5		52	52	1300	50	49	48	48	48	48						48
Vinkenborghlaan 7	2265GG	23328	7.5		52	52	1300	50	49	49	48	49	48						48
Vinkenborghlaan 9	2265GG	23283	7.5		53	53	1600	50	50	50	50	50	50						50
Vinkenborghlaan 11	2265GG	23264	7.5		52	52	1300	50	50	50	50	50	50						50
Vinkenborghlaan 13	2265GG	23237	7.5		52	52	1300	51	51	51	51	51	51						51
Vinkenborghlaan 13	2265GG	23228	7.5		52	52	1300	51	51	51	51	51	51						51
Vinkenborghlaan 15	2265GG	23186	7.5		52	52	1300	51	51	51	51	51	51						51
Vinkenborghlaan 18	2265GG	23187	7.5		52	52	1300	51	51	51	51	51	51						51
Vinkenborghlaan 19	2265GG	23161	7.5		51	51	1000	50	50	50	50	50	50						50
Vinkenborghlaan 21	2265GG	23080	7.5		50	50	0	50	46	45	45	45	45						45
Vinkenborghlaan 23	2265GG	23039	7.5		50	50	0	50	47	47	47	47	47						47

Gemeente: Leidschendam-Voorburg

Adres en postcode		ID Rekenmodel	Hoogte	Sanering (AIBIC)	Geluidsbelasting zonder aanvullende maatregelen [dB]	Geluidsbelasting standaard akoestische situatie [dB]	Reductiepunten	Streefwaarde [dB]	N03333m	N34443m	N35443m	N45443m	N35543m						Toekomst met geadviseerde maatregel(en) [dB]
Vinkenborghlaan 23	2265GG	23096	7.5		50	50	0	50	49	49	49	49	49						49
Vinkenborghlaan 25	2265GH	23074	7.5		50	50	0	50	49	49	49	49	49						49
Vinkenborghlaan 25	2265GH	23025	7.5		50	50	0	50	47	47	47	47	47						47
Vinkenborghlaan 27	2265GH	23050	10.5		53	53	1600	51	50	50	50	50	50						50
Vinkenborghlaan 29	2265GH	22966	7.5		50	50	0	50	46	46	46	46	46						46
Vinkenborghlaan 31	2265GH	22994	10.5		53	53	1600	50	50	50	50	50	50						50
Vinkenborghlaan 33	2265GH	22969	7.5		50	50	0	50	48	48	48	48	48						48
Vinkenborghlaan 35	2265GH	22951	7.5		51	51	1000	50	48	48	48	48	48						48
Vinkenborghlaan 39	2265GH	22909	7.5		52	52	6500	50	48	48	48	48	48						48
Vinkenborghlaan 41 K	2265GH	22894	7.5		52	52	1300	50	49	49	49	49	49						49
Vinkenborghlaan 41 K	2265GH	22833	7.5		52	52	1300	50	46	46	46	46	46						46
Vinkenborghlaan 41 L	2265GH	22833	7.5		52	52	1300	50	46	46	46	46	46						46
Vinkenborghlaan 41 L	2265GH	22894	7.5		52	52	1300	50	49	49	49	49	49						49
Vinkenborghlaan 41 M	2265GH	22894	7.5		52	52	1300	50	49	49	49	49	49						49
Vinkenborghlaan 41 M	2265GH	22833	7.5		52	52	1300	50	46	46	46	46	46						46
Vinkenborghlaan 41 N	2265GH	22833	7.5		52	52	1300	50	46	46	46	46	46						46
Vinkenborghlaan 41 N	2265GH	22894	7.5		52	52	1300	50	49	49	49	49	49						49
Vinkenborghlaan 41 P	2265GH	22833	7.5		52	52	1300	50	46	46	46	46	46						46
Vinkenborghlaan 41 P	2265GH	22894	7.5		52	52	1300	50	49	49	49	49	49						49
Vinkenborghlaan 41 R	2265GH	22894	7.5		52	52	1300	50	49	49	49	49	49						49
Vinkenborghlaan 41 R	2265GH	22833	7.5		52	52	1300	50	46	46	46	46	46						46
Vinkenborghlaan 41 S	2265GH	22894	7.5		52	52	1300	50	49	49	49	49	49						49
Vinkenborghlaan 41 S	2265GH	22833	7.5		52	52	1300	50	46	46	46	46	46						46
Vinkenborghlaan 42 A	2265GH	22833	7.5		52	52	1300	50	46	46	46	46	46						46
Vinkenborghlaan 42 A	2265GH	22894	7.5		52	52	1300	50	49	49	49	49	49						49
Vinkenborghlaan 42 B	2265GH	22833	7.5		52	52	1300	50	46	46	46	46	46						46
Vinkenborghlaan 42 B	2265GH	22894	7.5		52	52	1300	50	49	49	49	49	49						49
Vinkenborghlaan 42 C	2265GH	22894	7.5		52	52	1300	50	49	49	49	49	49						49
Vinkenborghlaan 42 C	2265GH	22833	7.5		52	52	1300	50	46	46	46	46	46						46
Vinkenborghlaan 42 D	2265GH	22833	10.5		54	54	1900	51	51	51	51	51	51						51
Vinkenborghlaan 42 E	2265GH	22833	10.5		54	54	1900	51	51	51	51	51	51						51
Vinkenborghlaan 42 F	2265GH	22833	10.5		54	54	1900	51	51	51	51	51	51						51
Vinkenborghlaan 42 G	2265GH	22833	10.5		54	54	1900	51	51	51	51	51	51						51
Vinkenborghlaan 42 H	2265GH	22833	10.5		54	54	1900	51	51	51	51	51	51						51
Vinkenborghlaan 42 J	2265GH	22833	10.5		54	54	1900	51	51	51	51	51	51						51
Vinkenborghlaan 42 K	2265GH	22833	10.5		54	54	1900	51	51	51	51	51	51						51
Vinkenborghlaan 42 L	2265GH	22833	10.5		54	54	1900	51	51	51	51	51	51						51
Vinkenborghlaan 43 A	2265GH	22833	10.5		54	54	1900	51	51	51	51	51	51						51
Vinkenborghlaan 43 B	2265GH	22833	10.5		54	54	1900	51	51	51	51	51	51						51
Vinkenborghlaan 53	2265GC	22760	7.5		52	52	1300	50	49	49	49	49	49						49
Vinkenborghlaan 54	2265GC	22760	7.5		52	52	1300	50	49	49	49	49	49						49
Vinkenborghlaan 55	2265GC	22760	7.5		52	52	1300	50	49	49	49	49	49						49
Vinkenborghlaan 59	2265GC	22659	7.5		51	51	1000	50	49	49	49	49	49						49
Vinkenborghlaan 60	2265GC	22659	7.5		51	51	1000	50	49	49	49	49	49						49
Vinkenborghlaan 61	2265GC	22659	7.5		51	51	1000	50	49	49	49	49	49						49
Vinkenborghlaan 65	2265GC	22628	7.5		51	51	1000	50	49	49	49	49	49						49
Vinkenborghlaan 66	2265GC	22628	7.5		51	51	1000	50	49	49	49	49	49						49
Vinkenborghlaan 67	2265GC	22628	7.5		51	51	1000	50	49	49	49	49	49						49
Vinkenborghlaan 89	2265GD	22391	7.5		51	51	1000	50	50	49	49	49	49						49
Vinkenborghlaan 90	2265GD	22391	7.5		51	51	1000	50	50	49	49	49	49						49
Vinkenborghlaan 91	2265GD	22391	7.5		51	51	1000	50	50	49	49	49	49						49
Vlietweg 8	2266KA	20903	4.5		54	54	1900	50	50	49	49	49	48						49

Gemeente: Leidschendam-Voorburg

Adres en postcode		ID Rekenmodel	Hoogte	Sanering (AIBIC)	Geluidsbelasting zonder aanvullende maatregelen [dB]	Geluidsbelasting standaard akoestische situatie [dB]	Reductiepunten	Streefwaarde [dB]	N03333m	N34443m	N35443m	N45443m	N35543m						Toekomst met geadviseerde maatregel(en) [dB]
Vlietweg 8	2266KA	20894	4.5		54	54	1900	50	49	48	48	48	46						48
Vlietweg 8 A	2266KA	21158	4.5		59	59	3300	56	56	56	56	56	55						56
Vlietweg 9	2266KA	20892	4.5		54	54	1900	50	50	49	49	49	48						49
Vlietweg 10	2266KA	20844	4.5		54	54	1900	50	*51*	50	50	50	49						50
Vlietweg 11	2266KA	20806	7.5		58	58	3000	53	53	52	52	52	50						52
Vlietweg 11	2266KA	20808	7.5		58	58	3000	53	53	52	52	52	51						52
Vlietweg 12	2266KA	20782	7.5		57	57	2700	52	*53*	51	51	51	50						51
Vlietweg 15	2266KA	20665	7.5		57	57	2700	54	54	54	53	53	53						53
Vlietweg 105	2266KB	19594	7.5		56	56	2400	54	54	54	54	54	54						54
Vlietweg 106	2266KB	19588	7.5		57	57	2700	54	*55*	54	54	54	54						54
Vlietweg 107	2266KB	19543	7.5		56	56	2400	54	54	54	53	53	53						53
Vlietweg 108	2266KB	19521	7.5		56	56	2400	54	54	54	54	54	54						54
Vlietweg 109	2266KB	19507	7.5		57	57	2700	54	54	54	54	54	54						54
Vlietweg 110	2266KB	19489	7.5		57	57	2700	55	55	55	55	55	54						55
Vlietweg 111	2266KB	19471	7.5		57	57	2700	55	55	55	55	55	55						55
Vlietweg 112	2266KB	19453	7.5		57	57	2700	55	55	55	55	55	55						55
Vlietweg 113	2266KB	19435	7.5		58	58	3000	55	55	55	55	55	55						55
Vlietweg 114	2266KB	19413	7.5		58	58	3000	55	*56*	55	55	55	55						55
Vlietweg 115	2266KB	19365	10.5		59	59	3300	56	*57*	56	56	56	56						56
Vlietweg 116	2266KB	19344	10.5		59	59	3300	56	*57*	56	56	56	56						56
Vlietweg 117	2266KB	19335	10.5		59	59	3300	56	*57*	56	56	56	56						56
Vlietweg 118	2266KB	19298	7.5		58	58	3000	55	*56*	*56*	55	55	55						55
Vlietweg 119	2266KB	19291	7.5		57	57	2700	55	55	55	55	55	55						55
Vlietweg 120	2266KB	19221	4.5		50	50	0	50	48	48	48	48	48						48
Vlietweg 121	2266KB	19221	7.5		57	58	3000	55	55	55	55	55	55						55
Vlietweg 122	2266KB	19185	7.5		56	56	2400	54	54	54	54	54	54						54
Vlietweg 123	2266KB	19171	7.5		55	55	2100	53	53	53	53	53	53						53
Vlietweg 124	2266KB	19162	7.5		55	55	2100	53	53	53	53	53	53						53
Vlietweg 125	2266KB	19151	7.5		55	55	2100	52	*53*	*53*	*53*	*53*	52						53
Vlietweg 126	2266KB	19152	7.5		58	58	3000	55	55	55	55	55	55						55
Vlietwijck 1	2271ES	17162	7.5		53	53	1600	52	51	51	51	51	51						51
Vlietwijck 1	2271ES	17180	7.5		53	53	1600	50	*51*	*51*	50	50	50						50
Vlietwijck 2	2271EV	17119	7.5		53	54	1900	51	51	51	51	51	51						51
Vlietwijck 3	2271ES	17203	7.5		51	51	1000	50	49	49	49	49	49						49
Vlietwijck 3	2271ES	17193	7.5		51	51	1000	50	49	48	48	48	48						48
Vlietwijck 4	2271EV	17136	7.5		54	54	1900	52	52	52	52	52	52						52
Vlietwijck 5	2271ES	17177	7.5		53	53	1600	53	52	52	52	52	52						52
Vlietwijck 6	2271EV	17120	7.5		52	52	1300	52	51	51	51	51	51						51
Vlietwijck 6	2271EV	17143	7.5		52	53	1600	50	50	50	50	50	50						50
Vlietwijck 7	2271ES	17188	7.5		54	54	1900	53	52	52	52	52	52						52
Vlietwijck 8	2271EV	17151	4.5		54	54	1900	51	51	51	51	51	51						51
Vlietwijck 9	2271ES	17198	7.5		53	53	1600	53	52	52	52	52	52						52
Vlietwijck 10	2271EV	17142	7.5		52	52	1300	52	52	52	52	52	52						52
Vlietwijck 11	2271ES	17234	7.5		52	53	1600	50	50	50	50	50	50						50
Vlietwijck 12	2271EV	17168	7.5		55	55	2100	52	*53*	52	52	52	52						52
Vlietwijck 13	2271ES	17252	7.5		53	53	1600	52	51	51	51	51	51						51
Vlietwijck 14	2271EV	17110	7.5		52	52	1300	51	51	51	51	51	51						51
Vlietwijck 15	2271ES	17264	7.5		51	52	1300	50	49	49	49	49	49						49
Vlietwijck 16	2271EV	17121	7.5		54	54	1900	53	53	53	53	53	53						53
Vlietwijck 17	2271ES	17264	7.5		51	52	1300	50	49	49	49	49	49						49
Vlietwijck 18	2271EV	17077	7.5		54	54	1900	54	53	53	53	53	53						53
Vlietwijck 19	2271ES	17264	7.5		51	52	1300	50	49	49	49	49	49						49

Gemeente: Leidschendam-Voorburg

Adres en postcode		ID Rekenmodel	Hoogte	Sanering (AIBIC)	Geluidsbelasting zonder aanvullende maatregelen [dB]	Geluidsbelasting standaard akoestische situatie [dB]	Reductiepunten	Streefwaarde [dB]	N03333m	N34443m	N35443m	N45443m	N35543m						Toekomst met geadviseerde maatregel(en) [dB]
Vlietwijck 20	2271EV	17070	4.5		53	53	1600	53	52	52	52	52	52						52
Vlietwijck 21	2271ES	17341	7.5		53	54	1900	51	51	51	51	51	51						51
Vlietwijck 22	2271EV	17070	4.5		53	53	1600	53	52	52	52	52	52						52
Vlietwijck 23	2271ES	17341	7.5		53	54	1900	51	51	51	51	51	51						51
Vlietwijck 24	2271EV	17070	4.5		53	53	1600	53	52	52	52	52	52						52
Vlietwijck 25	2271ES	17341	7.5		53	54	1900	51	51	51	51	51	51						51
Vlietwijck 26	2271EV	17070	4.5		53	53	1600	53	52	52	52	52	52						52
Vlietwijck 27	2271ES	17360	7.5		53	54	1900	51	51	51	51	51	51						51
Vlietwijck 28	2271EV	17079	7.5		55	55	2100	54	54	54	54	54	54						54
Vlietwijck 29	2271ES	17367	7.5		53	53	1600	50	*51*	*51*	50	50	50						50
Vlietwijck 30	2271EV	17094	7.5		54	55	2100	54	53	53	53	53	53						53
Vlietwijck 31	2271ES	17383	7.5		53	53	1600	50	50	50	50	50	50						50
Vlietwijck 32	2271EV	17105	7.5		54	54	1900	53	53	53	53	53	53						53
Vlietwijck 33	2271ES	17445	4.5		58	58	3000	56	56	55	55	55	55						55
Vlietwijck 34	2271EV	17113	7.5		54	55	2100	54	53	53	53	53	53						53
Vlietwijck 35	2271ES	17445	4.5		58	58	3000	56	56	55	55	55	55						55
Vlietwijck 36	2271EV	17127	7.5		54	54	1900	53	53	53	53	53	53						53
Vlietwijck 37	2271ES	17445	4.5		58	58	3000	56	56	55	55	55	55						55
Vlietwijck 38	2271EW	17194	1.5		56	57	2700	55	55	55	55	55	55						55
Vlietwijck 39	2271ES	17445	4.5		58	58	3000	56	56	55	55	55	55						55
Vlietwijck 40	2271EW	17194	1.5		56	57	2700	55	55	55	55	55	55						55
Vlietwijck 41	2271ES	17445	4.5		58	58	3000	56	56	55	55	55	55						55
Vlietwijck 42	2271EW	17194	1.5		56	57	2700	55	55	55	55	55	55						55
Vlietwijck 43	2271ES	17445	4.5		58	58	3000	56	56	55	55	55	55						55
Vlietwijck 44	2271EW	17194	1.5		56	57	2700	55	55	55	55	55	55						55
Vlietwijck 45	2271ES	17445	7.5		58	58	3000	56	56	56	56	56	56						56
Vlietwijck 46	2271EW	17194	1.5		56	57	2700	55	55	55	55	55	55						55
Vlietwijck 47	2271ES	17445	7.5		58	58	3000	56	56	56	56	56	56						56
Vlietwijck 48	2271EW	17194	1.5		56	57	2700	55	55	55	55	55	55						55
Vlietwijck 49	2271ES	17445	4.5		58	58	3000	56	56	55	55	55	55						55
Vlietwijck 50	2271EW	17194	1.5		56	57	2700	55	55	55	55	55	55						55
Vlietwijck 51	2271ES	17445	4.5		58	58	3000	56	56	55	55	55	55						55
Vlietwijck 52	2271EW	17194	1.5		56	57	2700	55	55	55	55	55	55						55
Vlietwijck 53	2271ES	17445	4.5		58	58	3000	56	56	55	55	55	55						55
Vlietwijck 54	2271EW	17194	1.5		56	57	2700	55	55	55	55	55	55						55
Vlietwijck 55	2271ES	17445	4.5		58	58	3000	56	56	55	55	55	55						55
Vlietwijck 56	2271EW	17194	4.5		57	57	2700	56	55	55	55	55	55						55
Vlietwijck 57	2271ES	17445	4.5		58	58	3000	56	56	55	55	55	55						55
Vlietwijck 58	2271EW	17194	4.5		57	57	2700	56	55	55	55	55	55						55
Vlietwijck 59	2271ES	17445	4.5		58	58	3000	56	56	55	55	55	55						55
Vlietwijck 60	2271EW	17194	4.5		57	57	2700	56	55	55	55	55	55						55
Vlietwijck 61	2271ES	17445	4.5		58	58	3000	56	56	55	55	55	55						55
Vlietwijck 62	2271EW	17194	4.5		57	57	2700	56	55	55	55	55	55						55
Vlietwijck 63	2271ES	17445	7.5		58	58	3000	56	56	56	56	56	56						56
Vlietwijck 64	2271EW	17194	4.5		57	57	2700	56	55	55	55	55	55						55
Vlietwijck 65	2271ES	17445	7.5		58	58	3000	56	56	56	56	56	56						56
Vlietwijck 66	2271EW	17194	4.5		57	57	2700	56	55	55	55	55	55						55
Vlietwijck 67	2271ES	17445	7.5		58	58	3000	56	56	56	56	56	56						56
Vlietwijck 68	2271EW	17194	4.5		57	57	2700	56	55	55	55	55	55						55
Vlietwijck 69	2271ES	17414	10.5		58	58	3000	56	56	56	56	56	56						56
Vlietwijck 70	2271EW	17194	4.5		57	57	2700	56	55	55	55	55	55						55
Vlietwijck 71	2271ET	17366	1.5		57	57	2700	55	55	55	55	55	55						55

Gemeente: Leidschendam-Voorburg

Adres en postcode		ID Rekenmodel	Hoogte	Sanering (AIBIC)	Geluidsbelasting zonder aanvullende maatregelen [dB]	Geluidsbelasting standaard akoestische situatie [dB]	Reductiepunten	Streefwaarde [dB]	N03333m	N34443m	N35443m	N45443m	N35543m						Toekomst met geadviseerde maatregel(en) [dB]
Vlietwijck 72	2271EW	17194	4.5		57	57	2700	56	55	55	55	55	55						55
Vlietwijck 73	2271ET	17366	1.5		57	57	2700	55	55	55	55	55	55						55
Vlietwijck 74	2271EW	17194	4.5		57	57	2700	56	55	55	55	55	55						55
Vlietwijck 75	2271ET	17366	1.5		57	57	2700	55	55	55	55	55	55						55
Vlietwijck 76	2271EW	17194	7.5		58	58	3000	56	56	56	56	56	56						56
Vlietwijck 77	2271ET	17366	4.5		58	58	3000	56	56	56	56	56	56						56
Vlietwijck 78	2271EW	17194	7.5		58	58	3000	56	56	56	56	56	56						56
Vlietwijck 79	2271ET	17366	4.5		58	58	3000	56	56	56	56	56	56						56
Vlietwijck 80	2271EW	17194	7.5		58	58	3000	56	56	56	56	56	56						56
Vlietwijck 81	2271ET	17366	4.5		58	58	3000	56	56	56	56	56	56						56
Vlietwijck 82	2271EW	17194	7.5		58	58	3000	56	56	56	56	56	56						56
Vlietwijck 83	2271ET	17366	4.5		58	58	3000	56	56	56	56	56	56						56
Vlietwijck 84	2271EW	17194	7.5		58	58	3000	56	56	56	56	56	56						56
Vlietwijck 85	2271ET	17366	7.5		58	58	3000	56	56	56	56	56	56						56
Vlietwijck 86	2271EW	17194	7.5		58	58	3000	56	56	56	56	56	56						56
Vlietwijck 87	2271ET	17366	7.5		58	58	3000	56	56	56	56	56	56						56
Vlietwijck 88	2271EW	17194	7.5		58	58	3000	56	56	56	56	56	56						56
Vlietwijck 89	2271ET	17366	7.5		58	58	3000	56	56	56	56	56	56						56
Vlietwijck 90	2271EW	17194	7.5		58	58	3000	56	56	56	56	56	56						56
Vlietwijck 91	2271ET	17366	7.5		58	58	3000	56	56	56	56	56	56						56
Vlietwijck 92	2271EX	17226	7.5		57	57	2700	55	55	55	55	55	55						55
Vlietwijck 93	2271ET	17366	10.5		57	58	3000	56	56	56	56	56	56						56
Vlietwijck 94	2271EX	17226	7.5		57	57	2700	55	55	55	55	55	55						55
Vlietwijck 95	2271ET	17366	10.5		57	58	3000	56	56	56	56	56	56						56
Vlietwijck 96	2271EX	17226	10.5		57	57	2700	55	55	55	55	55	55						55
Vlietwijck 97	2271ET	17366	10.5		57	58	3000	56	56	56	56	56	56						56
Vlietwijck 98	2271EX	17226	10.5		57	57	2700	55	55	55	55	55	55						55
Vlietwijck 99	2271ET	17366	10.5		57	58	3000	56	56	56	56	56	56						56
Vlietwijck 100	2271EX	17226	10.5		57	57	2700	55	55	55	55	55	55						55
Vlietwijck 101	2271ET	17366	13.5		57	57	2700	56	55	55	55	55	55						55
Vlietwijck 102	2271EX	17226	10.5		57	57	2700	55	55	55	55	55	55						55
Vlietwijck 103	2271ET	17366	13.5		57	57	2700	56	55	55	55	55	55						55
Vlietwijck 104	2271EX	17226	10.5		57	57	2700	55	55	55	55	55	55						55
Vlietwijck 105	2271ET	17366	13.5		57	57	2700	56	55	55	55	55	55						55
Vlietwijck 106	2271EX	17226	10.5		57	57	2700	55	55	55	55	55	55						55
Vlietwijck 107	2271ET	17366	13.5		57	57	2700	56	55	55	55	55	55						55
Vlietwijck 108	2271EX	17226	10.5		57	57	2700	55	55	55	55	55	55						55
Vlietwijck 109	2271ET	17288	1.5		55	55	2100	54	53	53	53	53	53						53
Vlietwijck 110	2271EX	17226	10.5		57	57	2700	55	55	55	55	55	55						55
Vlietwijck 111	2271ET	17288	1.5		55	55	2100	54	53	53	53	53	53						53
Vlietwijck 112	2271EX	17226	10.5		57	57	2700	55	55	55	55	55	55						55
Vlietwijck 113	2271ET	17288	1.5		55	55	2100	54	53	53	53	53	53						53
Vlietwijck 114	2271EX	17226	10.5		57	57	2700	55	55	55	55	55	55						55
Vlietwijck 115	2271ET	17288	1.5		55	55	2100	54	53	53	53	53	53						53
Vlietwijck 117	2271ET	17288	4.5		56	56	2400	55	55	55	55	55	55						55
Vlietwijck 119	2271ET	17288	4.5		56	56	2400	55	55	55	55	55	55						55
Vlietwijck 120	2271EX	17226	7.5		57	57	2700	55	55	55	55	55	55						55
Vlietwijck 121	2271ET	17288	7.5		56	57	2700	55	55	55	55	55	55						55
Vlietwijck 123	2271ET	17288	7.5		56	57	2700	55	55	55	55	55	55						55
Vlietwijck 125	2271ET	17288	7.5		56	57	2700	55	55	55	55	55	55						55
Vlietwijck 127	2271ET	17288	10.5		57	57	2700	56	55	55	55	55	55						55
Vlietwijck 128	2271EX	17226	10.5		57	57	2700	55	55	55	55	55	55						55

Gemeente: Leidschendam-Voorburg

Adres en postcode		ID Rekenmodel	Hoogte	Sanering (AIBIC)	Geluidsbelasting zonder aanvullende maatregelen [dB]	Geluidsbelasting standaard akoestische situatie [dB]	Reductiepunten	Streefwaarde [dB]	N03333m	N34443m	N35443m	N45443m	N35543m						Toekomst met geadviseerde maatregel(en) [dB]
Vlietwijck 129	2271ET	17288	10.5		57	57	2700	56	55	55	55	55	55						55
Vlietwijck 130	2271EX	17215	1.5		55	55	2100	53	53	53	53	53	53						53
Vlietwijck 131	2271ET	17288	13.5		57	58	3000	56	56	56	56	56	56						56
Vlietwijck 132	2271EX	17215	1.5		55	55	2100	53	53	53	53	53	53						53
Vlietwijck 133	2271ET	17288	13.5		57	58	3000	56	56	56	56	56	56						56
Vlietwijck 134	2271EX	17215	1.5		55	55	2100	53	53	53	53	53	53						53
Vlietwijck 136	2271EX	17215	4.5		57	57	2700	54	54	54	54	54	54						54
Vlietwijck 138	2271EX	17215	4.5		57	57	2700	54	54	54	54	54	54						54
Vlietwijck 140	2271EX	17215	4.5		57	57	2700	54	54	54	54	54	54						54
Vlietwijck 142	2271EX	17215	4.5		57	57	2700	54	54	54	54	54	54						54
Vlietwijck 144	2271EX	17215	7.5		57	57	2700	55	54	54	54	54	54						54
Vlietwijck 146	2271EX	17215	7.5		57	57	2700	55	54	54	54	54	54						54
Vlietwijck 148	2271EX	17215	7.5		57	57	2700	55	54	54	54	54	54						54
Vlietwijck 150	2271EX	17215	7.5		57	57	2700	55	54	54	54	54	54						54
Vlietwijck 152	2271EX	17215	10.5		57	57	2700	55	55	54	54	54	54						54
Vlietwijck 154	2271EX	17215	10.5		57	57	2700	55	55	54	54	54	54						54
Vlietwijck 156	2271EX	17215	10.5		57	57	2700	55	55	54	54	54	54						54
Vlietwijck 158	2271EX	17226	13.5		57	58	3000	56	56	56	56	56	56						56
Vlietwijck 160	2271EX	17226	13.5		57	58	3000	56	56	56	56	56	56						56
Vondelstraat 2 A	2271RM	17099	7.5		50	50	0	50	48	48	48	48	48						48
Vondelstraat 3	2271RL	17130	7.5		50	50	0	50	48	48	48	48	48						48
Vondelstraat 4	2271RM	17114	7.5		49	50	0	50	48	48	48	48	48						48
Vondelstraat 5	2271RL	17158	7.5		50	50	0	50	48	48	48	48	48						48
Vondelstraat 6	2271RM	17133	7.5		50	51	1000	50	49	49	49	49	49						49
Vondelstraat 7	2271RL	17169	7.5		50	50	0	50	48	48	48	48	48						48
Vondelstraat 8	2271RM	17139	7.5		51	51	1000	50	49	49	49	49	49						49
Vondelstraat 9	2271RL	17173	7.5		49	50	0	50	48	48	48	48	48						48
Vondelstraat 10	2271RM	17148	7.5		51	51	1000	50	50	50	50	50	50						50
Vondelstraat 11	2271RL	17176	7.5		51	51	1000	50	50	49	49	49	49						49
Vondelstraat 13	2271RL	17219	7.5		51	52	1300	50	50	50	50	50	50						50
Vondelstraat 15	2271RL	17205	7.5		50	51	1000	50	49	49	49	49	49						49
Vondelstraat 16	2271RM	17167	7.5		51	52	1300	50	50	50	50	50	50						50
Vondelstraat 17	2271RL	17236	7.5		51	51	1000	50	50	50	50	50	50						50
Vondelstraat 18	2271RM	17167	7.5		51	52	1300	50	50	50	50	50	50						50
Vondelstraat 19	2271RL	17223	7.5		50	51	1000	50	49	49	49	49	49						49
Vondelstraat 20	2271RM	17204	7.5		51	52	1300	50	50	50	50	50	50						50
Vondelstraat 21	2271RL	17229	7.5		51	51	1000	50	49	49	49	49	49						49
Vondelstraat 22	2271RM	17214	7.5		52	52	1300	50	50	50	50	50	50						50
Vondelstraat 23	2271RL	17239	7.5		51	51	1000	50	50	50	50	50	50						50
Vondelstraat 24	2271RM	17221	7.5		52	52	1300	50	50	50	50	50	50						50
Vondelstraat 25	2271RL	17289	7.5		51	51	1000	50	49	49	49	49	49						49
Vondelstraat 25	2271RL	17280	7.5		51	51	1000	50	50	50	50	50	50						50
Vondelstraat 26	2271RM	17230	7.5		51	52	1300	50	50	50	50	50	50						50
Vondelstraat 27	2271RL	17257	7.5		51	52	1300	50	50	50	50	50	50						50
Vondelstraat 28	2271RM	17240	7.5		51	52	1300	50	50	50	50	50	50						50
Vondelstraat 29	2271RL	17292	7.5		51	51	1000	50	49	49	49	49	49						49
Vondelstraat 30	2271RM	17251	7.5		51	52	1300	50	50	50	50	50	50						50
Vondelstraat 31	2271RL	17299	7.5		50	51	1000	50	49	49	49	49	49						49
Vondelstraat 32	2271RM	17259	7.5		51	52	1300	50	50	50	50	50	50						50
Vondelstraat 33	2271RL	17308	7.5		52	53	1600	51	51	51	51	51	51						51
Vondelstraat 34	2271RM	17267	7.5		51	52	1300	50	50	49	49	49	49						49
Vondelstraat 34	2271RM	17242	7.5		51	52	1300	50	50	50	50	50	50						50

Gemeente: Leidschendam-Voorburg

Adres en postcode		ID Rekenmodel	Hoogte	Sanering (AIBIC)	Geluidsbelasting zonder aanvullende maatregelen [dB]	Geluidsbelasting standaard akoestische situatie [dB]	Reductiepunten	Streefwaarde [dB]	N03333m	N34443m	N35443m	N45443m	N35543m						Toekomst met geadviseerde maatregel(en) [dB]
Vondelstraat 35	2271RL	17298	7.5		52	52	1300	51	50	50	50	50	50						50
Vondelstraat 36	2271RM	17276	7.5		51	52	1300	50	50	49	49	49	49						49
Vondelstraat 37	2271RL	17324	7.5		52	52	1300	50	50	50	50	50	50						50
Vondelstraat 38	2271RM	17261	7.5		52	52	1300	50	50	50	50	50	50						50
Vondelstraat 39	2271RL	17312	7.5		52	52	1300	51	50	50	50	50	50						50
Vondelstraat 40	2271RM	17254	7.5		51	51	1000	50	49	49	49	49	49						49
Vondelstraat 42	2271RM	17277	7.5		52	52	1300	50	50	50	50	50	50						50
Vondelstraat 44	2271RM	17310	7.5		51	52	1300	50	49	49	49	49	49						49
Voorburgseweg 11	2264AC	20830	10.5		50	50	0	50	46	46	46	46	45						46
Voorburgseweg 13	2264AC	20830	10.5		50	50	0	50	46	46	46	46	45						46
Voorburgseweg 13 A	2264AC	20830	10.5		50	50	0	50	46	46	46	46	45						46
Voorburgseweg 15	2264AC	20830	10.5		50	50	0	50	46	46	46	46	45						46
Voorburgseweg 16	2264AE	20686	10.5		50	50	0	50	47	46	47	47	46						46
Voorburgseweg 17	2264AC	20830	10.5		50	50	0	50	46	46	46	46	45						46
Voorburgseweg 18	2264AE	20668	10.5		51	51	1000	50	48	47	47	47	47						47
Voorburgseweg 20	2264AE	20656	10.5		51	51	1000	50	47	47	47	47	47						47
Voorburgseweg 22	2264AE	20615	10.5		51	51	1000	50	47	46	46	46	46						46
Voorburgseweg 23	2264AC	20636	10.5		50	50	0	50	45	44	44	44	44						44
Voorburgseweg 23 A	2264AC	20636	10.5		50	50	0	50	45	44	44	44	44						44
Voorburgseweg 23 B	2264AC	20611	10.5		50	50	0	50	47	46	46	46	46						46
Voorburgseweg 24	2264AE	20449	10.5		51	51	1000	50	48	48	48	48	47						48
Voorburgseweg 24 A	2264AE	20449	10.5		51	51	1000	50	48	48	48	48	47						48
Voorburgseweg 25	2264AC	20611	10.5		50	50	0	50	47	46	46	46	46						46
Voorburgseweg 26	2264AE	20449	10.5		51	51	1000	50	48	48	48	48	47						48
Voorburgseweg 27	2264AC	20544	13.5		51	51	1000	50	48	47	47	47	47						47
Voorburgseweg 28	2264AG	20571	10.5		50	50	0	50	47	47	47	47	47						47
Voorburgseweg 29	2264AC	20544	13.5		51	51	1000	50	48	47	47	47	47						47
Voorburgseweg 30	2264AG	20546	10.5		50	50	0	50	47	47	46	46	46						47
Voorburgseweg 31	2264AC	20524	13.5		51	51	1000	50	47	47	47	47	46						47
Voorburgseweg 32	2264AG	20526	10.5		50	50	0	50	47	47	47	47	47						47
Voorburgseweg 32	2264AG	20535	10.5		50	50	0	50	47	47	47	47	47						47
Voorburgseweg 33	2264AC	20524	13.5		51	51	1000	50	47	47	47	47	46						47
Voorburgseweg 34	2264AG	20509	10.5		50	50	0	50	47	47	47	47	47						47
Voorburgseweg 34 A	2264AG	20501	10.5		51	51	1000	50	47	47	47	47	46						47
Voorburgseweg 35	2264AC	20524	13.5		51	51	1000	50	47	47	47	47	46						47
Voorburgseweg 37	2264AC	20412	10.5		51	51	1000	50	47	46	46	46	45						46
Voorburgseweg 39	2264AC	20412	10.5		51	51	1000	50	47	46	46	46	45						46
Voorburgseweg 41 A	2264AC	20298	7.5		50	50	0	50	45	44	44	44	43						44
Voorburgseweg 52	2264AH	20172	10.5		51	51	1000	50	46	46	46	46	45						46
Voorburgseweg 54	2264AH	20156	10.5		50	50	0	50	46	45	45	45	45						45
Voorburgseweg 56	2264AH	20136	10.5		50	50	0	50	46	45	45	45	45						45
Voorburgseweg 62	2264AH	20035	10.5		50	50	0	50	47	47	47	47	46						47
Voorburgseweg 64	2264AH	20012	10.5		50	50	0	50	47	46	46	46	46						46
Voorburgseweg 66	2264AH	19999	10.5		50	50	0	50	47	46	46	46	46						46
Voorburgseweg 72	2264AH	19825	10.5		50	50	0	50	47	47	46	46	46						46
Voorburgseweg 72	2264AH	19825	7.5		50	50	0	50	47	46	46	46	46						46
Voorburgseweg 75	2264AD	19924	10.5		50	50	0	50	47	45	45	45	45						45
Voordesingel 1	2265EE	23866	7.5		54	54	1900	50	50	49	49	49	49						49
Voordesingel 2	2265EE	23690	7.5		52	52	1300	50	48	48	48	48	48						48
Voordesingel 3	2265EE	23901	7.5		54	54	1900	50	49	49	49	49	49						49
Voordesingel 4	2265EE	23721	7.5		53	53	1600	50	49	48	48	48	48						48
Voordesingel 5	2265EE	23946	7.5		54	54	1900	50	49	49	49	49	49						49

Gemeente: Leidschendam-Voorburg

Adres en postcode		ID Rekenmodel	Hoogte	Sanering (A|B|C)	Geluidsbelasting zonder aanvullende maatregelen [dB]	Geluidsbelasting standaard akoestische situatie [dB]	Reductiepunten	Streefwaarde [dB]	N03333m	N34443m	N35443m	N45443m	N35543m						Toekomst met geadviseerde maatregel(en) [dB]
Voordesingel 6	2265EE	23756	7.5		53	53	1600	50	49	49	49	49	49						49
Voordesingel 7	2265EE	23985	7.5		54	54	1900	50	49	49	49	49	49						49
Voordesingel 8	2265EE	23787	7.5		53	53	1600	50	49	49	49	49	49						49
Voordesingel 9	2265EE	24016	7.5		54	54	1900	50	49	48	48	48	48						48
Voordesingel 10	2265EE	23823	7.5		52	53	1600	50	49	49	49	49	49						49
Voordesingel 11	2265EE	24051	7.5		54	54	1900	50	49	48	48	48	48						48
Voordesingel 12	2265EE	23857	7.5		53	53	1600	50	49	49	49	49	49						49
Voordesingel 13	2265EE	24078	7.5		54	54	1900	50	49	49	49	49	49						49
Voordesingel 14	2265EE	23889	7.5		53	53	1600	50	49	49	49	49	48						49
Voordesingel 15	2265EE	24420	7.5		55	55	2100	52	52	51	51	51	51						51
Voordesingel 16	2265EE	24249	7.5		54	54	1900	51	51	51	51	51	51						51
Voordesingel 17	2265EE	24454	7.5		55	55	2100	52	52	51	51	51	51						51
Voordesingel 18	2265EE	24288	7.5		55	55	2100	52	52	52	52	52	51						52
Voordesingel 19	2265EE	24483	7.5		55	55	2100	52	52	51	51	51	51						51
Voordesingel 20	2265EE	24322	7.5		55	55	2100	52	52	52	52	52	52						52
Voordesingel 21	2265EE	24522	7.5		55	55	2100	52	52	51	51	51	51						51
Voordesingel 22	2265EE	24355	7.5		55	55	2100	53	53	53	53	53	53						53
Voordesingel 23	2265EE	24564	7.5		55	55	2100	52	52	51	51	51	51						51
Voordesingel 23	2265EE	24629	7.5		55	55	2100	52	52	51	52	52	51						52
Voordesingel 24	2265EE	24385	7.5		55	55	2100	53	53	53	53	53	53						53
Voordesingel 25	2265EE	24663	7.5		55	55	2100	52	52	52	52	52	52						52
Voordesingel 26	2265EE	24419	7.5		56	56	2400	53	53	53	53	53	53						53
Voordesingel 27	2265EE	24684	7.5		58	58	3000	55	54	54	54	54	54						54
Voordesingel 28	2265EE	24445	7.5		55	55	2100	53	53	53	53	53	53						53
Voordesingel 28	2265EE	24455	7.5		55	55	2100	53	53	53	53	53	53						53
Watermolensingel 1	2265DB	25466	7.5		57	57	2700	54	54	54	54	54	54						54
Watermolensingel 2	2265DB	25500	7.5		57	57	2700	55	54	54	54	54	54						54
Watermolensingel 3	2265DB	25558	7.5		56	56	2400	54	54	53	53	53	53						53
Watermolensingel 4	2265DB	25601	7.5		56	56	2400	54	54	54	54	54	54						54
Watermolensingel 5	2265DB	25625	7.5		56	56	2400	54	53	53	53	53	53						53
Watermolensingel 6	2265DB	25695	7.5		56	56	2400	54	53	53	53	53	53						53
Watermolensingel 7	2265DB	25761	7.5		56	56	2400	54	53	53	53	53	53						53
Watermolensingel 8	2265DB	25806	7.5		56	56	2400	54	53	53	53	53	53						53
Watermolensingel 9	2265DB	26014	7.5		55	55	2100	54	54	54	54	54	54						54
Watermolensingel 9	2265DB	26030	7.5		55	55	2100	53	52	52	52	52	52						52
Watermolensingel 10	2265DB	25906	7.5		55	55	2100	54	54	54	54	54	54						54
Watermolensingel 11	2265DB	25799	7.5		55	55	2100	54	54	54	54	54	54						54
Watermolensingel 12	2265DB	25690	7.5		55	55	2100	54	54	54	54	54	54						54
Watermolensingel 13	2265DB	25460	7.5		55	55	2100	54	54	54	54	54	54						54
Watermolensingel 13	2265DB	25464	7.5		55	55	2100	53	53	52	52	52	52						52
Watermolensingel 14	2265DB	25370	7.5		54	54	1900	53	52	52	52	52	52						52
Watermolensingel 15	2265DB	25306	7.5		55	55	2100	54	54	54	54	54	54						54
Watermolensingel 16	2265DB	25272	7.5		55	55	2100	54	54	54	54	54	54						54
Watermolensingel 17	2265DB	25163	7.5		55	55	2100	54	54	54	54	54	54						54
Watermolensingel 18	2265DB	25089	7.5		54	54	1900	53	53	53	53	53	53						53
Weidestraat 3	2266AL	22786	1.5		53	53	1600	50	50	49	49	49	49						49
Weidestraat 5	2266AL	22786	1.5		53	53	1600	50	50	49	49	49	49						49
Weidestraat 7	2266AL	22783	1.5		50	50	0	50	47	47	47	47	47						47
Weidestraat 13	2266AL	22786	4.5		57	57	2700	53	53	51	51	51	50						51
Weidestraat 15	2266AL	22786	4.5		57	57	2700	53	53	51	51	51	50						51
Weidestraat 17	2266AL	22783	4.5		54	54	1900	50	50	50	50	50	49						50
Weidestraat 23	2266AL	22783	7.5		60	60	3600	56	56	55	55	55	54						55

Gemeente: Leidschendam-Voorburg

Adres en postcode		ID Rekenmodel	Hoogte	Sanering (AIBIC)	Geluidsbelasting zonder aanvullende maatregelen [dB]	Geluidsbelasting standaard akoestische situatie [dB]	Reductiepunten	Streefwaarde [dB]	N03333m	N34443m	N35443m	N45443m	N35543m						Toekomst met geadviseerde maatregel(en) [dB]
Weidestraat 25	2266AL	22786	7.5		61	61	3900	56	56	54	54	54	52						54
Weidestraat 27	2266AL	22786	7.5		61	61	3900	56	56	54	54	54	52						54
Weidestraat 29	2266AL	22786	7.5		61	61	3900	56	56	54	54	54	52						54
Weidestraat 33	2266AL	22783	10.5		63	63	4400	59	59	58	58	58	56						58
Weidestraat 35	2266AL	22786	10.5		62	62	4100	57	57	55	55	55	53						55
Weidestraat 39	2266AL	22802	10.5		62	62	4100	57	57	55	55	55	53						55
Weidestraat 41	2266AL	22807	10.5		62	62	4100	57	57	55	55	55	53						55
Weidestraat 43	2266AL	22810	10.5		62	62	4100	57	57	55	55	55	54						55
Weidestraat 89	2266AN	22869	4.5		56	56	2400	52	52	51	51	51	50						51
Weidestraat 89	2266AN	22888	4.5		56	56	2400	52	52	52	51	51	50						51
Weidestraat 91	2266AN	22886	4.5		56	56	2400	53	53	52	52	52	50						52
Weidestraat 93	2266AN	22883	4.5		56	56	2400	53	53	52	52	52	51						52
Weidestraat 95	2266AN	22881	4.5		57	57	2700	53	53	52	52	52	51						52
Weidestraat 97	2266AN	22877	4.5		57	57	2700	53	53	52	52	52	51						52
Weidestraat 99	2266AN	22871	4.5		57	57	2700	53	53	51	51	51	50						51
Weidestraat 101	2266AN	22879	4.5		58	58	3000	54	54	52	52	52	51						52
Weikamp 1	2264JN	27905	7.5		50	50	0	50	48	48	48	48	48						48
Weikamp 3	2264JN	27872	7.5		52	52	1300	51	50	50	50	50	50						50
Weikamp 5	2264JN	27861	7.5		52	52	1300	51	51	51	51	51	51						51
Weikamp 7	2264JN	27874	7.5		50	50	0	50	50	50	50	50	50						50
Weikamp 9	2264JN	27843	7.5		52	52	1300	51	51	51	51	51	51						51
Weikamp 11	2264JN	27829	7.5		52	52	1300	52	51	51	51	51	51						51
Weikamp 13	2264JN	27819	7.5		51	51	1000	50	50	50	50	50	50						50
Weikamp 15	2264JN	27802	7.5		52	52	1300	51	50	50	50	50	50						50
Weikamp 17	2264JN	27789	7.5		52	52	1300	51	50	50	50	50	50						50
Weikamp 19	2264JN	27778	7.5		52	52	1300	51	51	51	51	51	51						51
Weikamp 21	2264JN	27770	7.5		52	52	1300	51	51	51	51	51	51						51
Weikamp 23	2264JN	27754	7.5		52	52	1300	51	51	51	51	51	51						51
Weikamp 25	2264JN	27740	7.5		52	52	1300	51	51	51	51	51	51						51
Weikamp 27	2264JN	27729	7.5		51	51	1000	51	50	50	50	50	50						50
Weikamp 29	2264JN	27715	7.5		51	51	1000	51	51	51	51	51	51						51
Weikamp 31	2264JN	27663	7.5		53	53	1600	51	51	51	51	51	51						51
Weikamp 32	2264JM	27177	10.5		51	51	1000	51	51	51	51	51	51						51
Weikamp 35	2264JN	27691	7.5		51	51	1000	50	50	50	50	50	50						50
Weikamp 37	2264JN	27672	7.5		50	50	0	50	49	49	49	49	49						49
Weikamp 59	2264JP	27494	7.5		50	50	0	50	49	49	49	49	49						49
Weikamp 61	2264JP	27475	7.5		51	51	1000	50	50	50	50	50	50						50
Weikamp 63	2264JP	27457	7.5		51	51	1000	51	51	51	51	51	51						51
Weikamp 63	2264JP	27446	7.5		51	51	1000	51	51	51	51	51	51						51
Weikamp 65	2264JP	27432	7.5		51	51	1000	50	50	50	50	50	50						50
Weikamp 67	2264JP	27415	7.5		52	52	1300	51	51	51	51	51	51						51
Weikamp 69	2264JP	27397	7.5		52	52	1300	51	51	51	51	51	51						51
Weikamp 71	2264JP	27517	7.5		51	51	1000	51	51	51	51	51	51						51
Weikamp 73	2264JP	27531	7.5		50	50	0	50	49	49	49	49	49						49
Weikamp 75	2264JP	27471	7.5		52	52	1300	51	51	51	51	51	51						51
Weikamp 77	2264JP	27466	7.5		50	50	0	50	49	49	49	49	49						49
Weikamp 79	2264JP	27404	7.5		51	51	1000	51	51	51	51	51	51						51
Weikamp 81	2264JP	27433	7.5		50	50	0	50	50	50	50	50	50						50
Weikamp 83	2264JP	27371	7.5		51	52	1300	51	51	51	51	51	51						51
Weikamp 85	2264JP	27350	7.5		52	52	1300	51	51	51	51	51	51						51
Weikamp 87	2264JP	27327	7.5		52	52	1300	51	51	50	50	50	50						50
Weikamp 89	2264JP	27357	7.5		51	51	1000	50	50	50	50	50	50						50

Gemeente: Leidschendam-Voorburg

Adres en postcode		ID Rekenmodel	Hoogte	Sanering (AIBIC)	Geluidsbelasting zonder aanvullende maatregelen [dB]	Geluidsbelasting standaard akoestische situatie [dB]	Reductiepunten	Streefwaarde [dB]	N03333m	N34443m	N35443m	N45443m	N35543m						Toekomst met geadviseerde maatregel(en) [dB]
Weikamp 91	2264JP	27297	7.5		52	52	1300	51	51	51	51	51	51						51
Weikamp 93	2264JP	27282	7.5		52	52	1300	51	51	50	50	50	50						50
Westboschlaan 1	2265DV	24641	7.5		53	53	1600	52	51	51	51	51	51						51
Westboschlaan 2	2265DT	24422	7.5		51	51	1000	50	46	46	46	46	46						46
Westboschlaan 3	2265DV	24641	7.5		53	53	1600	52	51	51	51	51	51						51
Westboschlaan 4	2265DT	24422	7.5		51	51	1000	50	46	46	46	46	46						46
Westboschlaan 5	2265DV	24641	7.5		53	53	1600	52	51	51	51	51	51						51
Westboschlaan 6	2265DT	24422	7.5		51	51	1000	50	46	46	46	46	46						46
Westboschlaan 7	2265DV	24612	7.5		53	53	1600	52	52	51	51	51	51						51
Westboschlaan 8	2265DT	24401	7.5		52	52	1300	50	47	46	46	46	46						46
Westboschlaan 9	2265DV	24580	7.5		53	53	1600	51	51	51	51	51	51						51
Westboschlaan 10	2265DT	24416	7.5		51	51	1000	50	49	49	49	49	48						49
Westboschlaan 10	2265DT	24363	7.5		51	51	1000	50	48	48	48	48	48						48
Westboschlaan 11	2265DV	24546	7.5		52	52	1300	51	51	51	51	51	50						51
Westboschlaan 12	2265DT	24388	7.5		51	51	1000	50	49	49	49	49	49						49
Westboschlaan 13	2265DV	24509	7.5		52	52	1300	50	50	50	50	50	50						50
Westboschlaan 14	2265DT	24308	7.5		50	50	0	50	47	47	47	47	47						47
Westboschlaan 15	2265DV	24480	7.5		52	52	1300	50	49	49	49	49	49						49
Westboschlaan 16	2265DT	24269	7.5		51	51	1000	50	47	47	47	47	47						47
Westboschlaan 17	2265DV	24453	7.5		52	52	1300	50	50	50	50	50	49						50
Westboschlaan 18	2265DT	24290	7.5		51	51	1000	50	50	50	50	50	50						50
Westboschlaan 19	2265DV	24423	7.5		52	52	1300	50	50	49	49	49	49						49
Westboschlaan 20	2265DT	24187	7.5		51	51	1000	50	47	47	47	47	46						47
Westboschlaan 21	2265DV	24391	7.5		53	53	1600	51	50	50	50	50	50						50
Westboschlaan 22	2265DT	24209	7.5		51	51	1000	50	50	50	50	50	50						50
Westboschlaan 23	2265DV	24366	7.5		53	53	1600	51	50	50	50	50	50						50
Westboschlaan 24	2265DT	24177	7.5		52	52	1300	50	50	50	50	50	50						50
Westboschlaan 25	2265DV	24340	7.5		54	54	1900	51	50	50	50	50	50						50
Westboschlaan 26	2265DT	23969	7.5		53	53	1600	50	48	47	47	47	47						47
Westboschlaan 27	2265DV	24310	7.5		54	54	1900	51	51	50	50	50	50						50
Westboschlaan 28	2265DT	24004	7.5		52	52	1300	50	48	47	47	47	47						47
Westboschlaan 29	2265DV	24270	7.5		55	55	2100	51	51	50	50	50	50						50
Westboschlaan 30	2265DT	24079	7.5		52	52	1300	50	50	50	50	50	50						50
Westboschlaan 31	2265DV	24145	4.5		50	50	0	50	46	46	46	46	46						46
Westboschlaan 31	2265DV	24134	4.5		50	50	0	50	46	46	46	46	46						46
Westboschlaan 32	2265DT	24108	7.5		51	51	1000	50	49	49	49	49	49						49
Westboschlaan 33	2265DV	24131	4.5		50	50	0	50	46	46	46	46	46						46
Westboschlaan 34	2265DT	24244	7.5		51	51	1000	50	49	49	49	49	49						49
Westboschlaan 35	2265DV	24103	4.5		50	50	0	50	47	46	46	46	46						46
Westboschlaan 36	2265DT	24181	7.5		50	50	0	50	48	48	48	48	48						48
Westboschlaan 37	2265DV	24064	7.5		55	55	2100	52	52	51	52	51	51						51
Westboschlaan 38	2265DT	24205	7.5		51	51	1000	50	50	49	49	49	49						49
Westboschlaan 40	2265DT	24173	7.5		51	51	1000	50	49	49	49	49	49						49
Westboschlaan 42	2265DT	24100	7.5		52	52	1300	50	48	47	47	47	46						47
Westboschlaan 42	2265DT	24138	7.5		52	52	1300	50	49	49	49	49	49						49
Westboschlaan 44	2265DT	23957	7.5		54	54	1900	51	50	50	50	50	50						50
Westboschlaan 46	2265DT	23908	7.5		54	54	1900	51	51	51	50	51	50						51
Westboschlaan 48	2265DT	23908	7.5		54	54	1900	51	51	51	50	51	50						51
Westboschlaan 51	2265DV	23773	4.5		50	50	0	50	47	47	47	47	47						47
Westboschlaan 51 A	2265DV	23773	4.5		50	50	0	50	47	47	47	47	47						47
Westboschlaan 56	2265DT	23504	7.5		54	54	1900	51	51	51	51	51	51						51
Westboschlaan 58	2265DT	23504	7.5		54	54	1900	51	51	51	51	51	51						51

Gemeente: Leidschendam-Voorburg

Adres en postcode		ID Rekenmodel	Hoogte	Sanering (AIBIC)	Geluidsbelasting zonder aanvullende maatregelen [dB]	Geluidsbelasting standaard akoestische situatie [dB]	Reductiepunten	Streefwaarde [dB]	N03333m	N34443m	N35443m	N45443m	N35543m						Toekomst met geadviseerde maatregel(en) [dB]
Westboschlaan 60	2265DT	23504	7.5		54	54	1900	51	51	51	51	51	51						51
Westboschlaan 62	2265DT	23504	7.5		54	54	1900	51	51	51	51	51	51						51
Westboschlaan 68	2265DT	23469	7.5		53	53	1600	51	50	50	50	50	50						50
Westboschlaan 70	2265DT	23469	7.5		53	53	1600	51	50	50	50	50	50						50
Westboschlaan 74	2265DT	23401	7.5		52	52	1300	50	50	50	50	50	50						50
Westboschlaan 76	2265DT	23401	7.5		52	52	1300	50	50	50	50	50	50						50
Westboschlaan 78	2265DT	23401	7.5		52	52	1300	50	50	50	50	50	50						50
Westboschlaan 80	2265DT	23401	7.5		52	52	1300	50	50	50	50	50	50						50
Westboschlaan 81	2265EM	23417	7.5		52	52	1300	50	47	47	47	47	46						47
Westboschlaan 82	2265DT	23228	7.5		52	52	1300	51	51	51	51	51	51						51
Westboschlaan 83	2265EM	23417	7.5		52	52	1300	50	47	47	47	47	46						47
Westboschlaan 84	2265DT	23228	7.5		52	52	1300	51	51	51	51	51	51						51
Westboschlaan 85	2265EM	23417	7.5		52	52	1300	50	47	47	47	47	46						47
Westboschlaan 87	2265EM	23417	7.5		52	52	1300	50	47	47	47	47	46						47
Westboschlaan 89	2265EM	23417	7.5		52	52	1300	50	47	47	47	47	46						47
Westboschlaan 91	2265EM	23417	7.5		52	52	1300	50	47	47	47	47	46						47
Westboschlaan 93	2265EM	23417	7.5		52	52	1300	50	47	47	47	47	46						47
Westboschlaan 95	2265EM	23417	7.5		52	52	1300	50	47	47	47	47	46						47
Westboschlaan 97	2265EM	23417	7.5		52	52	1300	50	47	47	47	47	46						47
Westboschlaan 99	2265EM	23417	7.5		52	52	1300	50	47	47	47	47	46						47
Westboschlaan 101	2265EM	23417	7.5		52	52	1300	50	47	47	47	47	46						47
Westboschlaan 102	2265EL	22994	10.5		53	53	1600	50	50	50	50	50	50						50
Westboschlaan 103	2265EM	23417	7.5		52	52	1300	50	47	47	47	47	46						47
Westboschlaan 104	2265EL	22994	10.5		53	53	1600	50	50	50	50	50	50						50
Westboschlaan 105	2265EM	23417	7.5		52	52	1300	50	47	47	47	47	46						47
Westboschlaan 109	2265EM	23417	7.5		52	52	1300	50	47	47	47	47	46						47
Westboschlaan 111	2265EM	23417	10.5		54	54	1900	50	49	48	48	48	48						48
Westboschlaan 113	2265EM	23417	10.5		54	54	1900	50	49	48	48	48	48						48
Westboschlaan 115	2265EM	23417	10.5		54	54	1900	50	49	48	48	48	48						48
Westboschlaan 117	2265EN	23417	10.5		54	54	1900	50	49	48	48	48	48						48
Westboschlaan 119	2265EN	23417	10.5		54	54	1900	50	49	48	48	48	48						48
Westboschlaan 125	2265EN	23417	10.5		54	54	1900	50	49	48	48	48	48						48
Westboschlaan 127	2265EN	23417	10.5		54	54	1900	50	49	48	48	48	48						48
Westboschlaan 129	2265EN	23417	10.5		54	54	1900	50	49	48	48	48	48						48
Westboschlaan 131	2265EN	23417	10.5		54	54	1900	50	49	48	48	48	48						48
Westboschlaan 132	2265GB	22866	7.5		53	53	1600	50	50	50	50	50	50						50
Westboschlaan 133	2265EN	23417	10.5		54	54	1900	50	49	48	48	48	48						48
Westboschlaan 134	2265GB	22859	7.5		51	51	1000	50	49	49	49	49	49						49
Westboschlaan 136	2265GB	22847	7.5		50	50	0	50	49	49	49	49	49						49
Westboschlaan 138	2265GB	22835	7.5		51	51	1000	50	49	49	49	49	49						49
Westboschlaan 139	2265EN	23417	10.5		54	54	1900	50	49	48	48	48	48						48
Westboschlaan 140	2265GB	22824	7.5		51	51	1000	50	50	50	50	50	50						50
Westboschlaan 141	2265EN	23417	10.5		54	54	1900	50	49	48	48	48	48						48
Westboschlaan 142	2265GB	22824	7.5		51	51	1000	50	50	50	50	50	50						50
Westboschlaan 143	2265EN	23417	10.5		54	54	1900	50	49	48	48	48	48						48
Westboschlaan 144	2265GB	22766	7.5		50	50	0	50	49	49	49	49	49						49
Westboschlaan 145	2265EN	23417	10.5		54	54	1900	50	49	48	48	48	48						48
Westboschlaan 146	2265GB	22747	7.5		50	50	0	50	47	47	47	47	47						47
Westboschlaan 147	2265EN	23224	7.5		52	51	1000	50	47	46	46	46	46						46
Westboschlaan 147 A	2265EN	23199	7.5		52	52	1300	50	47	46	46	46	46						46
Westboschlaan 148	2265GB	22732	7.5		50	50	0	50	48	48	48	48	48						48
Westboschlaan 149	2265EN	23199	7.5		52	52	1300	50	47	46	46	46	46						46

Gemeente: Leidschendam-Voorburg

Adres en postcode		ID Rekenmodel	Hoogte	Sanering (AIBIC)	Geluidsbelasting zonder aanvullende maatregelen [dB]	Geluidsbelasting standaard akoestische situatie [dB]	Reductiepunten	Streefwaarde [dB]	N03333m	N34443m	N35443m	N45443m	N35543m						Toekomst met geadviseerde maatregel(en) [dB]
Westboschlaan 149 A	2265EN	23199	7.5		52	52	1300	50	47	46	46	46	46						46
Westboschlaan 150	2265GB	22697	7.5		51	51	1000	50	48	48	48	48	48						48
Westboschlaan 151	2265EN	23123	7.5		53	53	1600	50	48	48	48	48	48						48
Westboschlaan 151 A	2265EN	23123	7.5		53	53	1600	50	48	48	48	48	48						48
Westboschlaan 152	2265GB	22697	7.5		51	51	1000	50	48	48	48	48	48						48
Westboschlaan 153	2265EN	23123	7.5		53	53	1600	50	48	48	48	48	48						48
Westboschlaan 153 A	2265EN	23122	7.5		53	53	1600	50	49	49	49	49	49						49
Westboschlaan 153 A	2265EN	23119	7.5		53	53	1600	50	49	49	49	49	49						49
Westboschlaan 154	2265GB	22697	7.5		51	51	1000	50	48	48	48	48	48						48
Westboschlaan 155	2265EN	23122	7.5		53	53	1600	50	49	49	49	49	49						49
Westboschlaan 155 A	2265EN	23091	7.5		53	53	1600	50	50	49	49	49	49						49
Westboschlaan 156	2265GB	22628	7.5		51	51	1000	50	49	49	49	49	49						49
Westboschlaan 157	2265EN	23079	7.5		53	53	1600	50	49	49	49	49	49						49
Westboschlaan 157 A	2265EN	23064	7.5		53	53	1600	50	50	50	49	50	49						49
Westboschlaan 159	2265GA	22977	7.5		54	54	1900	52	51	51	51	51	51						51
Westboschlaan 161	2265GA	22948	7.5		53	53	1600	50	50	50	50	50	50						50
Westboschlaan 163	2265GA	22948	7.5		53	53	1600	50	50	50	50	50	50						50
Westboschlaan 165	2265GA	22924	7.5		52	52	1300	50	49	49	49	49	49						49
Westboschlaan 167	2265GA	22916	7.5		52	52	1300	50	50	50	50	50	50						50
Westboschlaan 169	2265GA	22916	7.5		52	52	1300	50	50	50	50	50	50						50
Westboschlaan 175	2265GA	22843	7.5		51	51	1000	50	50	50	50	50	49						50
Westboschlaan 177	2265GA	22843	7.5		51	51	1000	50	50	50	50	50	49						50
Westboschlaan 179	2265GA	22825	7.5		51	51	1000	50	49	49	49	49	49						49
Westboschlaan 181	2265GA	22781	7.5		50	50	0	50	48	48	48	48	48						48
Westboschlaan 183	2265GA	22781	7.5		50	50	0	50	48	48	48	48	48						48
Westboschlaan 185	2265GA	22774	7.5		51	51	1000	50	49	49	49	49	49						49
Westboschlaan 187	2265GA	22756	7.5		52	52	1300	50	50	50	50	50	50						50
Westboschlaan 189	2265GA	22756	7.5		52	52	1300	50	50	50	50	50	50						50
Westboschlaan 191	2265GA	22756	7.5		52	52	1300	50	50	50	50	50	50						50
Westboschlaan 193	2265GA	22642	7.5		52	52	1300	50	50	50	50	50	50						50
Westboschlaan 195	2265GA	22630	7.5		51	50	0	50	47	47	47	47	47						47
Westboschlaan 197	2265GA	22611	7.5		50	50	0	50	47	46	46	46	46						46
Weverslaan 1	2271BL	16326	7.5		53	53	1600	52	52	52	52	52	52						52
Weverslaan 2	2271BM	16321	7.5		54	55	2100	53	53	53	52	52	52						53
Weverslaan 3	2271BL	16353	7.5		54	55	2100	52	52	52	52	52	52						52
Weverslaan 4	2271BM	16298	7.5		54	54	1900	52	52	52	52	52	52						52
Weverslaan 5	2271BL	16294	10.5		55	56	2400	55	55	55	55	55	55						55
Weverslaan 6	2271BM	16288	7.5		54	54	1900	52	51	51	51	51	51						51
Weverslaan 7	2271BL	16320	7.5		54	55	2100	53	53	53	53	53	53						53
Weverslaan 8	2271BM	16274	7.5		53	54	1900	51	51	51	51	51	51						51
Weverslaan 9	2271BL	16309	7.5		54	55	2100	53	53	53	53	53	53						53
Weverslaan 10	2271BM	16264	7.5		53	54	1900	51	51	51	51	51	51						51
Weverslaan 11	2271BL	16291	7.5		54	55	2100	53	53	53	53	53	53						53
Weverslaan 12	2271BM	16254	7.5		53	53	1600	51	51	51	51	51	51						51
Weverslaan 13	2271BL	16278	7.5		54	54	1900	52	52	52	52	52	52						52
Weverslaan 14	2271BM	16248	7.5		53	53	1600	52	51	51	51	51	51						51
Weverslaan 15	2271BL	16259	7.5		53	54	1900	52	52	52	52	52	52						52
Weverslaan 16	2271BM	16238	7.5		53	53	1600	51	51	51	51	51	51						51
Weverslaan 17	2271BL	16259	7.5		53	54	1900	52	52	52	52	52	52						52
Weverslaan 18	2271BM	16186	10.5		54	55	2100	54	54	54	54	54	54						54
Weverslaan 19	2271BL	16259	7.5		53	54	1900	52	52	52	52	52	52						52
Weverslaan 20	2271BM	16157	10.5		55	56	2400	55	54	54	54	54	54						54

Gemeente: Leidschendam-Voorburg

Adres en postcode		ID Rekenmodel	Hoogte	Sanering (AIBIC)	Geluidsbelasting zonder aanvullende maatregelen [dB]	Geluidsbelasting standaard akoestische situatie [dB]	Reductiepunten	Streefwaarde [dB]	N03333m	N34443m	N35443m	N45443m	N35543m						Toekomst met geadviseerde maatregel(en) [dB]
Weverslaan 24	2271BM	16140	10.5		53	54	1900	52	52	52	52	52	52						52
Weverslaan 26	2271BM	16164	7.5		51	52	1300	50	49	49	49	49	49						49
Weverslaan 27	2271BL	16197	7.5		52	52	1300	51	51	51	51	51	51						51
Weverslaan 28	2271BM	16105	10.5		55	55	2100	54	54	54	54	54	54						54
Weverslaan 29	2271BL	16197	7.5		52	52	1300	51	51	51	51	51	51						51
Weverslaan 31	2271BL	16119	7.5		52	53	1600	51	50	50	50	50	50						50
Weverslaan 33	2271BL	16119	7.5		52	53	1600	51	50	50	50	50	50						50
Weverslaan 34	2271BM	16078	10.5		53	54	1900	53	53	53	53	53	53						53
Weverslaan 35	2271BL	16119	7.5		52	53	1600	51	50	50	50	50	50						50
Weverslaan 36	2271BM	16048	10.5		53	54	1900	53	53	53	53	53	53						53
Weverslaan 37	2271BL	16119	7.5		52	53	1600	51	50	50	50	50	50						50
Weverslaan 38	2271BM	16063	7.5		51	53	1600	50	50	50	50	50	50						50
Weverslaan 40	2271BM	16056	7.5		51	53	1600	50	50	50	50	50	50						50
Weverslaan 41	2271BL	16060	7.5		51	52	1300	51	50	50	50	50	50						50
Weverslaan 42	2271BM	16033	7.5		52	53	1600	51	51	51	51	51	51						51
Weverslaan 44	2271BM	16015	7.5		51	53	1600	50	50	50	50	50	50						50
Weverslaan 46	2271BM	15984	7.5		51	53	1600	50	50	50	50	50	50						50
Wijkerlaan 1	2271ER	17281	7.5		52	52	1300	50	50	50	50	50	50						50
Wijkerlaan 2	2271EP	17480	10.5		56	56	2400	53	53	53	53	53	53						53
Wijkerlaan 3	2271ER	17332	7.5		54	54	1900	51	*52*	51	51	51	51						51
Wijkerlaan 4	2271EP	17454	10.5		55	55	2100	54	53	53	53	53	53						53
Wijkerlaan 5	2271ER	17317	7.5		52	52	1300	51	50	50	50	50	50						50
Wijkerlaan 6	2271EP	17500	10.5		56	56	2400	53	*54*	53	53	53	53						53
Wijkerlaan 7	2271ER	17364	7.5		54	54	1900	51	*52*	*52*	51	51	51						52
Wijkerlaan 8	2271EP	17504	10.5		57	57	2700	55	55	54	54	54	54						54
Wijkerlaan 9	2271ER	17384	7.5		55	55	2100	52	52	52	52	52	52						52
Wijkerlaan 10	2271EP	17694	1.5		58	58	15000	56	56	55	55	55	55						55
Wijkerlaan 10	2271EP	17694	4.5		58	58	15000	56	56	56	56	56	56						56
Wijkerlaan 11	2271ER	17384	7.5		55	55	2100	52	52	52	52	52	52						52
Wijkerlaan 13	2271ER	17386	7.5		54	54	1900	50	*51*	50	50	50	50						50
Wijkerlaan 15	2271ER	17426	7.5		55	55	2100	52	52	52	52	52	52						52
Wijkerlaan 17	2271ER	17426	7.5		55	55	2100	52	52	52	52	52	52						52
Wijkerlaan 19	2271ER	17438	4.5		55	55	2100	52	52	52	52	52	52						52
Wijkerlaan 19	2271ER	17438	7.5		55	55	2100	52	52	52	52	52	52						52
Wijkerlaan 21	2271ER	17440	7.5		53	53	1600	50	50	50	50	50	50						50
Wijkerlaan 23	2271ER	17458	7.5		55	55	2100	52	*53*	52	52	52	52						52
Windlustsingel 1	2265EJ	23367	7.5		52	52	1300	51	50	50	50	50	50						50
Windlustsingel 3	2265EJ	23391	7.5		52	52	1300	50	50	50	50	50	50						50
Windlustsingel 5	2265EJ	23421	7.5		53	53	1600	51	50	50	50	50	50						50
Windlustsingel 9	2265EJ	23574	7.5		52	52	1300	50	49	49	49	49	48						49
Windlustsingel 9	2265EJ	23543	7.5		52	52	1300	50	49	48	48	48	48						48
Windlustsingel 17	2265EJ	23759	7.5		53	53	1600	50	49	49	49	49	49						49
Windlustsingel 19	2265EJ	23752	7.5		53	53	1600	50	48	48	48	48	48						48
Windlustsingel 19	2265EJ	23761	7.5		53	53	1600	50	50	49	49	49	49						49
Windlustsingel 21	2265EJ	23741	7.5		52	52	1300	50	49	49	49	49	49						49
Windlustsingel 23	2265EJ	23743	7.5		52	52	1300	50	49	49	49	49	49						49
Windlustsingel 25	2265EJ	23754	7.5		52	52	1300	50	50	50	50	50	49						50
Windlustsingel 27	2265EJ	23822	7.5		53	53	1600	51	51	50	50	50	50						50
Windlustsingel 29	2265EJ	23786	7.5		53	53	1600	50	47	46	46	46	46						46
Windlustsingel 31	2265EJ	23885	7.5		54	54	1900	51	51	50	50	50	50						50
Windlustsingel 33	2265EJ	23855	7.5		54	54	1900	50	48	47	47	47	46						47
Windlustsingel 35	2265EJ	23888	7.5		55	55	2100	50	49	47	47	47	47						47

Gemeente: Leidschendam-Voorburg

Adres en postcode		ID Rekenmodel	Hoogte	Sanering (AIBIC)	Geluidsbelasting zonder aanvullende maatregelen [dB]	Geluidsbelasting standaard akoestische situatie [dB]	Reductiepunten	Streefwaarde [dB]	N03333m	N34443m	N35443m	N45443m	N35543m						Toekomst met geadviseerde maatregel(en) [dB]
Windlustsingel 37	2265EJ	23940	7.5		55	55	2100	50	49	48	48	48	47						48
Witte de Withstraat 1	2266KS	19842	7.5		59	59	3300	57	57	57	57	57	56						56
Witte de Withstraat 2	2266KS	29332	7.5		58	59	3300	56	56	56	56	56	56						56
Witte de Withstraat 2	2266KS	29333	7.5		58	59	3300	56	56	56	56	56	56						56
Witte de Withstraat 3	2266KS	19842	7.5		59	59	3300	57	57	57	57	57	56						56
Witte de Withstraat 4	2266KS	19777	7.5		58	59	3300	56	56	56	56	56	56						56
Witte de Withstraat 5	2266KS	19817	7.5		59	59	3300	57	57	57	57	57	56						57
Witte de Withstraat 6	2266KS	19760	7.5		58	59	3300	56	56	56	56	56	56						56
Witte de Withstraat 7	2266KS	19802	4.5		52	52	1300	50	50	50	50	50	50						50
Witte de Withstraat 8	2266KS	19746	7.5		58	59	3300	56	56	56	56	56	56						56
Witte de Withstraat 9	2266KS	19789	4.5		52	52	1300	50	50	50	50	50	50						50
Witte de Withstraat 10	2266KS	19729	7.5		59	59	3300	56	57	56	56	56	56						56
Witte de Withstraat 11	2266KS	19774	7.5		58	58	3000	56	56	55	55	55	55						55
Witte de Withstraat 12	2266KS	19705	4.5		53	54	1900	51	51	51	51	51	51						51
Witte de Withstraat 13	2266KS	19759	7.5		58	58	3000	56	56	55	55	55	55						55
Witte de Withstraat 14	2266KS	19685	4.5		53	54	1900	51	51	51	51	51	51						51
Woelwijkstraat 1	2271RH	17399	7.5		51	51	1000	50	50	50	50	50	50						50
Woelwijkstraat 2	2271RH	17432	7.5		52	52	1300	50	50	50	50	50	50						50
Woelwijkstraat 3	2271RH	17442	7.5		51	51	1000	50	49	49	49	49	49						49
Woelwijkstraat 4	2271RH	17471	7.5		52	52	1300	51	51	51	51	51	51						51
Woelwijkstraat 5	2271RH	17457	7.5		50	51	1000	50	49	49	49	49	49						49
Woelwijkstraat 6	2271RH	17503	7.5		50	50	0	50	48	48	48	48	48						48
Woelwijkstraat 7	2271RH	17475	7.5		50	50	0	50	49	49	49	49	49						49
Woelwijkstraat 8	2271RH	17517	7.5		50	50	0	50	48	48	48	48	48						48
Woelwijkstraat 9	2271RH	17475	7.5		50	50	0	50	49	49	49	49	49						49
Woelwijkstraat 10	2271RH	17509	7.5		50	50	0	50	49	49	49	49	49						49
Woelwijkstraat 12	2271RH	17540	7.5		50	50	0	50	48	48	48	48	48						48
Zaagmolenstraat 2	2265XH	23293	10.5		54	54	1900	52	51	51	51	51	51						51
Zaagmolenstraat 3	2265XE	22960	7.5		51	51	1000	50	47	46	46	46	46						46
Zaagmolenstraat 3 A	2265XE	22960	7.5		51	51	1000	50	47	46	46	46	46						46
Zaagmolenstraat 3 B	2265XE	22960	7.5		51	51	1000	50	47	46	46	46	46						46
Zaagmolenstraat 4	2265XH	23293	13.5		54	54	1900	52	51	51	51	51	51						51
Zaagmolenstraat 5	2265XE	22960	10.5		52	52	1300	50	47	47	47	47	47						47
Zaagmolenstraat 6	2265XH	23293	13.5		54	54	1900	52	51	51	51	51	51						51
Zaagmolenstraat 7	2265XE	22960	10.5		52	52	1300	50	47	47	47	47	47						47
Zaagmolenstraat 8	2265XH	23293	13.5		54	54	1900	52	51	51	51	51	51						51
Zaagmolenstraat 9	2265XE	22960	10.5		52	52	1300	50	47	47	47	47	47						47
Zaagmolenstraat 10	2265XH	23293	13.5		54	54	1900	52	51	51	51	51	51						51
Zaagmolenstraat 11	2265XE	22960	10.5		52	52	1300	50	47	47	47	47	47						47
Zaagmolenstraat 12	2265XH	23293	13.5		54	54	1900	52	51	51	51	51	51						51
Zaagmolenstraat 13	2265XE	22960	13.5		53	53	1600	50	47	47	47	47	47						47
Zaagmolenstraat 14	2265XH	23293	13.5		54	54	1900	52	51	51	51	51	51						51
Zaagmolenstraat 15	2265XE	22960	13.5		53	53	1600	50	47	47	47	47	47						47
Zaagmolenstraat 16	2265XH	23293	13.5		54	54	1900	52	51	51	51	51	51						51
Zaagmolenstraat 17	2265XE	22960	13.5		53	53	1600	50	47	47	47	47	47						47
Zaagmolenstraat 18	2265XH	23293	13.5		54	54	1900	52	51	51	51	51	51						51
Zaagmolenstraat 19	2265XE	22960	16.5		54	54	1900	50	48	47	47	47	47						47
Zaagmolenstraat 20	2265XH	23293	13.5		54	54	1900	52	51	51	51	51	51						51
Zaagmolenstraat 21	2265XE	22960	16.5		54	54	1900	50	48	47	47	47	47						47
Zaagmolenstraat 22	2265XH	23293	16.5		55	55	2100	52	52	52	52	52	52						52
Zaagmolenstraat 23	2265XE	22960	16.5		54	54	1900	50	48	47	47	47	47						47
Zaagmolenstraat 24	2265XH	23293	16.5		55	55	2100	52	52	52	52	52	52						52

Gemeente: Leidschendam-Voorburg

Adres en postcode		ID Rekenmodel	Hoogte	Sanering (AIBIC)	Geluidsbelasting zonder aanvullende maatregelen [dB]	Geluidsbelasting standaard akoestische situatie [dB]	Reductiepunten	Streefwaarde [dB]	N03333m	N34443m	N35443m	N45443m	N35543m						Toekomst met geadviseerde maatregel(en) [dB]
Zaagmolenstraat 25	2265XE	22960	16.5		54	54	1900	50	48	47	47	47	47						47
Zaagmolenstraat 26	2265XH	23293	16.5		55	55	2100	52	52	52	52	52	52						52
Zaagmolenstraat 27	2265XE	22878	13.5		50	50	0	50	47	46	46	46	46						46
Zaagmolenstraat 28	2265XH	23293	16.5		55	55	2100	52	52	52	52	52	52						52
Zaagmolenstraat 29	2265XE	22878	13.5		50	50	0	50	47	46	46	46	46						46
Zaagmolenstraat 30	2265XH	23293	16.5		55	55	2100	52	52	52	52	52	52						52
Zaagmolenstraat 31	2265XE	22878	13.5		50	50	0	50	47	46	46	46	46						46
Zaagmolenstraat 32	2265XH	23293	16.5		55	55	2100	52	52	52	52	52	52						52
Zaagmolenstraat 33	2265XE	22878	13.5		50	50	0	50	47	46	46	46	46						46
Zaagmolenstraat 34	2265XH	23293	16.5		55	55	2100	52	52	52	52	52	52						52
Zaagmolenstraat 35	2265XE	22878	13.5		50	50	0	50	47	46	46	46	46						46
Zaagmolenstraat 36	2265XH	23293	16.5		55	55	2100	52	52	52	52	52	52						52
Zaagmolenstraat 38	2265XH	23293	16.5		55	55	2100	52	52	52	52	52	52						52
Zaagmolenstraat 40	2265XH	23293	16.5		55	55	2100	52	52	52	52	52	52						52
Zaagmolenstraat 51	2265XG	22805	13.5		52	52	1300	50	48	47	47	47	47						47
Zaagmolenstraat 53	2265XG	22805	13.5		52	52	1300	50	48	47	47	47	47						47
Zaagmolenstraat 55	2265XG	22805	13.5		52	52	1300	50	48	47	47	47	47						47
Zaagmolenstraat 57	2265XG	22805	13.5		52	52	1300	50	48	47	47	47	47						47
Zaagmolenstraat 60	2265WX	23293	7.5		53	53	1600	50	50	50	50	50	50						50
Zaagmolenstraat 62	2265WX	23293	7.5		53	53	1600	50	50	50	50	50	50						50
Zaagmolenstraat 64	2265WX	23293	7.5		53	53	1600	50	50	50	50	50	50						50
Zaagmolenstraat 66	2265WX	23293	7.5		53	53	1600	50	50	50	50	50	50						50
Zaagmolenstraat 68	2265WX	23293	7.5		53	53	1600	50	50	50	50	50	50						50
Zaagmolenstraat 70	2265WX	23293	7.5		53	53	1600	50	50	50	50	50	50						50
Zaagmolenstraat 72	2265WX	23293	7.5		53	53	1600	50	50	50	50	50	50						50
Zaagmolenstraat 74	2265WX	23293	7.5		53	53	1600	50	50	50	50	50	50						50
Zaagmolenstraat 76	2265WX	23293	7.5		53	53	1600	50	50	50	50	50	50						50
Zaagmolenstraat 78	2265WX	23293	10.5		54	54	1900	52	51	51	51	51	51						51
Zaagmolenstraat 80	2265WX	23293	10.5		54	54	1900	52	51	51	51	51	51						51
Zaagmolenstraat 82	2265WX	23293	10.5		54	54	1900	52	51	51	51	51	51						51
Zaagmolenstraat 84	2265WX	23293	10.5		54	54	1900	52	51	51	51	51	51						51
Zaagmolenstraat 86	2265WX	23293	10.5		54	54	1900	52	51	51	51	51	51						51
Zaagmolenstraat 88	2265WX	23293	10.5		54	54	1900	52	51	51	51	51	51						51
Zaagmolenstraat 90	2265WX	23293	10.5		54	54	1900	52	51	51	51	51	51						51
Zaagmolenstraat 92	2265WX	23293	10.5		54	54	1900	52	51	51	51	51	51						51
Zaagmolenstraat 96	2265WZ	23020	4.5		50	50	0	50	45	45	45	45	45						45
Zaagmolenstraat 96	2265WZ	23020	4.5		50	50	0	50	45	45	45	45	45						45
Zaagmolenstraat 96 A104	2265WZ	23020	4.5		50	50	0	50	45	45	45	45	45						45
Zaagmolenstraat 96 A105	2265WZ	23020	4.5		50	50	0	50	45	45	45	45	45						45
Zaagmolenstraat 96 A106	2265WZ	23020	4.5		50	50	0	50	45	45	45	45	45						45
Zaagmolenstraat 96 A107	2265WZ	23020	4.5		50	50	0	50	45	45	45	45	45						45
Zaagmolenstraat 96 A108	2265WZ	23020	4.5		50	50	0	50	45	45	45	45	45						45
Zaagmolenstraat 96 A109	2265WZ	23020	4.5		50	50	0	50	45	45	45	45	45						45
Zaagmolenstraat 96 A110	2265WZ	23020	4.5		50	50	0	50	45	45	45	45	45						45
Zaagmolenstraat 96 A112	2265WZ	23020	4.5		50	50	0	50	45	45	45	45	45						45
Zaagmolenstraat 96 A113	2265WZ	23020	4.5		50	50	0	50	45	45	45	45	45						45
Zaagmolenstraat 96 A114	2265WZ	23020	4.5		50	50	0	50	45	45	45	45	45						45
Zaagmolenstraat 96 A115	2265WZ	23020	4.5		50	50	0	50	45	45	45	45	45						45
Zaagmolenstraat 96 A116	2265WZ	23020	4.5		50	50	0	50	45	45	45	45	45						45
Zaagmolenstraat 96 A117	2265WZ	23020	4.5		50	50	0	50	45	45	45	45	45						45
Zaagmolenstraat 96 A118	2265WZ	23020	4.5		50	50	0	50	45	45	45	45	45						45
Zaagmolenstraat 96 A119	2265WZ	23020	4.5		50	50	0	50	45	45	45	45	45						45

Gemeente: Leidschendam-Voorburg

Adres en postcode		ID Rekenmodel	Hoogte	Sanering (A|B|C)	Geluidsbelasting zonder aanvullende maatregelen [dB]	Geluidsbelasting standaard akoestische situatie [dB]	Reductiepunten	Streefwaarde [dB]	N03333m	N34443m	N35443m	N45443m	N35543m						Toekomst met geadviseerde maatregel(en) [dB]
Zaagmolenstraat 96 A12	2265WZ	23020	4.5		50	50	0	50	45	45	45	45	45						45
Zaagmolenstraat 96 A120	2265WZ	23020	4.5		50	50	0	50	45	45	45	45	45						45
Zaagmolenstraat 96 A121	2265WZ	23020	4.5		50	50	0	50	45	45	45	45	45						45
Zaagmolenstraat 96 A122	2265WZ	23020	4.5		50	50	0	50	45	45	45	45	45						45
Zaagmolenstraat 96 A123	2265WZ	23020	4.5		50	50	0	50	45	45	45	45	45						45
Zaagmolenstraat 96 A124	2265WZ	23020	7.5		52	52	1300	50	48	48	48	48	48						48
Zaagmolenstraat 96 A125	2265WZ	23020	7.5		52	52	1300	50	48	48	48	48	48						48
Zaagmolenstraat 96 A126	2265WZ	23020	7.5		52	52	1300	50	48	48	48	48	48						48
Zaagmolenstraat 96 A127	2265WZ	23020	7.5		52	52	1300	50	48	48	48	48	48						48
Zaagmolenstraat 96 A129	2265WZ	23020	7.5		52	52	1300	50	48	48	48	48	48						48
Zaagmolenstraat 96 A13	2265WZ	23020	7.5		52	52	1300	50	48	48	48	48	48						48
Zaagmolenstraat 96 A130	2265WZ	23020	7.5		52	52	1300	50	48	48	48	48	48						48
Zaagmolenstraat 96 A16	2265WZ	23020	7.5		52	52	1300	50	48	48	48	48	48						48
Zaagmolenstraat 96 A204	2265WZ	23020	7.5		52	52	1300	50	48	48	48	48	48						48
Zaagmolenstraat 96 A205	2265WZ	23020	7.5		52	52	1300	50	48	48	48	48	48						48
Zaagmolenstraat 96 A206	2265WZ	23020	7.5		52	52	1300	50	48	48	48	48	48						48
Zaagmolenstraat 96 A207	2265WZ	23020	7.5		52	52	1300	50	48	48	48	48	48						48
Zaagmolenstraat 96 A208	2265WZ	23020	7.5		52	52	1300	50	48	48	48	48	48						48
Zaagmolenstraat 96 A209	2265WZ	23020	7.5		52	52	1300	50	48	48	48	48	48						48
Zaagmolenstraat 96 A210	2265WZ	23020	7.5		52	52	1300	50	48	48	48	48	48						48
Zaagmolenstraat 96 A212	2265WZ	23020	7.5		52	52	1300	50	48	48	48	48	48						48
Zaagmolenstraat 96 A213	2265WZ	23020	7.5		52	52	1300	50	48	48	48	48	48						48
Zaagmolenstraat 96 A214	2265WZ	23020	7.5		52	52	1300	50	48	48	48	48	48						48
Zaagmolenstraat 96 A215	2265WZ	23020	7.5		52	52	1300	50	48	48	48	48	48						48
Zaagmolenstraat 96 A216	2265WZ	23020	7.5		52	52	1300	50	48	48	48	48	48						48
Zaagmolenstraat 96 A217	2265WZ	23020	7.5		52	52	1300	50	48	48	48	48	48						48
Zaagmolenstraat 96 A218	2265WZ	23020	7.5		52	52	1300	50	48	48	48	48	48						48
Zaagmolenstraat 96 A219	2265WZ	23020	7.5		52	52	1300	50	48	48	48	48	48						48
Zaagmolenstraat 96 A220	2265WZ	23020	10.5		53	53	1600	50	50	49	49	49	49						49
Zaagmolenstraat 96 A221	2265WZ	23020	10.5		53	53	1600	50	50	49	49	49	49						49
Zaagmolenstraat 96 A222	2265WZ	23020	10.5		53	53	1600	50	50	49	49	49	49						49
Zaagmolenstraat 96 A223	2265WZ	23020	10.5		53	53	1600	50	50	49	49	49	49						49
Zaagmolenstraat 96 A224	2265WZ	23020	10.5		53	53	1600	50	50	49	49	49	49						49
Zaagmolenstraat 96 A225	2265WZ	23020	10.5		53	53	1600	50	50	49	49	49	49						49
Zaagmolenstraat 96 A226	2265WZ	23020	10.5		53	53	1600	50	50	49	49	49	49						49
Zaagmolenstraat 96 A227	2265WZ	23020	10.5		53	53	1600	50	50	49	49	49	49						49
Zaagmolenstraat 96 A229	2265WZ	23020	10.5		53	53	1600	50	50	49	49	49	49						49
Zaagmolenstraat 96 A230	2265WZ	23020	10.5		53	53	1600	50	50	49	49	49	49						49
Zaagmolenstraat 96 A237	2265WZ	23020	10.5		53	53	1600	50	50	49	49	49	49						49
Zaagmolenstraat 96 A238	2265WZ	23020	10.5		53	53	1600	50	50	49	49	49	49						49
Zaagmolenstraat 96 A239	2265WZ	23020	10.5		53	53	1600	50	50	49	49	49	49						49
Zaagmolenstraat 96 A240	2265WZ	23020	10.5		53	53	1600	50	50	49	49	49	49						49
Zaagmolenstraat 96 A304	2265WZ	23020	10.5		53	53	1600	50	50	49	49	49	49						49
Zaagmolenstraat 96 A305	2265WZ	23020	10.5		53	53	1600	50	50	49	49	49	49						49
Zaagmolenstraat 96 A306	2265WZ	23020	10.5		53	53	1600	50	50	49	49	49	49						49
Zaagmolenstraat 96 A307	2265WZ	23020	10.5		53	53	1600	50	50	49	49	49	49						49
Zaagmolenstraat 96 A308	2265WZ	23020	10.5		53	53	1600	50	50	49	49	49	49						49
Zaagmolenstraat 96 A309	2265WZ	23020	10.5		53	53	1600	50	50	49	49	49	49						49
Zaagmolenstraat 96 A310	2265WZ	23020	10.5		53	53	1600	50	50	49	49	49	49						49
Zaagmolenstraat 96 A312	2265WZ	23020	10.5		53	53	1600	50	50	49	49	49	49						49
Zaagmolenstraat 96 A313	2265WZ	23020	13.5		54	54	1900	51	50	50	50	50	50						50
Zaagmolenstraat 96 A314	2265WZ	23020	13.5		54	54	1900	51	50	50	50	50	50						50

Gemeente: Leidschendam-Voorburg

Adres en postcode		ID Rekenmodel	Hoogte	Sanering (A/B/C)	Geluidsbelasting zonder aanvullende maatregelen [dB]	Geluidsbelasting standaard akoestische situatie [dB]	Reductiepunten	Streefwaarde [dB]	N03333m	N34443m	N35443m	N45443m	N35543m						Toekomst met geadviseerde maatregel(en) [dB]
Zaagmolenstraat 96 A315	2265WZ	23020	13.5		54	54	1900	51	50	50	50	50	50						50
Zaagmolenstraat 96 A316	2265WZ	23020	13.5		54	54	1900	51	50	50	50	50	50						50
Zaagmolenstraat 96 A317	2265WZ	23020	13.5		54	54	1900	51	50	50	50	50	50						50
Zaagmolenstraat 96 A318	2265WZ	23020	13.5		54	54	1900	51	50	50	50	50	50						50
Zaagmolenstraat 96 A319	2265WZ	23020	13.5		54	54	1900	51	50	50	50	50	50						50
Zaagmolenstraat 96 A320	2265WZ	23020	13.5		54	54	1900	51	50	50	50	50	50						50
Zaagmolenstraat 96 A321	2265WZ	23020	13.5		54	54	1900	51	50	50	50	50	50						50
Zaagmolenstraat 96 A322	2265WZ	23020	13.5		54	54	1900	51	50	50	50	50	50						50
Zaagmolenstraat 96 A323	2265WZ	23020	13.5		54	54	1900	51	50	50	50	50	50						50
Zaagmolenstraat 96 A324	2265WZ	23020	13.5		54	54	1900	51	50	50	50	50	50						50
Zaagmolenstraat 96 A325	2265WZ	23020	13.5		54	54	1900	51	50	50	50	50	50						50
Zaagmolenstraat 96 A326	2265WZ	23020	13.5		54	54	1900	51	50	50	50	50	50						50
Zaagmolenstraat 96 A327	2265WZ	23020	13.5		54	54	1900	51	50	50	50	50	50						50
Zaagmolenstraat 96 A329	2265WZ	23020	13.5		54	54	1900	51	50	50	50	50	50						50
Zaagmolenstraat 96 A330	2265WZ	23020	13.5		54	54	1900	51	50	50	50	50	50						50
Zaagmolenstraat 96 A337	2265WZ	23020	13.5		54	54	1900	51	50	50	50	50	50						50
Zaagmolenstraat 96 A338	2265WZ	23020	13.5		54	54	1900	51	50	50	50	50	50						50
Zaagmolenstraat 96 A339	2265WZ	23020	13.5		54	54	1900	51	50	50	50	50	50						50
Zaagmolenstraat 96 A340	2265WZ	23020	13.5		54	54	1900	51	50	50	50	50	50						50
Zaagmolenstraat 96 A7	2265WZ	23020	13.5		54	54	1900	51	50	50	50	50	50						50
Zaagmolenstraat 96 A9	2265WZ	23020	13.5		54	54	1900	51	50	50	50	50	50						50
Zaagmolenstraat 98 A	2265WV	22726	13.5		53	53	8000	50	49	49	49	49	48						49
Zaagmolenstraat 98 B	2265WV	22726	13.5		53	53	8000	50	49	49	49	49	48						49
Zaagmolenstraat 98 C	2265WV	22726	13.5		53	53	8000	50	49	49	49	49	48						49
Zaagmolenstraat 98 D	2265WV	22726	13.5		53	53	8000	50	49	49	49	49	48						49
Zaagmolenstraat 98 E	2265WV	22726	13.5		53	53	8000	50	49	49	49	49	48						49
Zaagmolenstraat 98 F	2265WV	22726	13.5		53	53	8000	50	49	49	49	49	48						49
Zaagmolenstraat 98 G	2265WV	22726	13.5		53	53	8000	50	49	49	49	49	48						49
Zaagmolenstraat 98 H	2265WV	22726	13.5		53	53	8000	50	49	49	49	49	48						49
Zaagmolenstraat 98 K	2265WV	22726	13.5		53	53	8000	50	49	49	49	49	48						49
Zaagmolenstraat 130	2265WV	22481	13.5		52	52	1300	50	50	49	49	49	49						49
Zaagmolenstraat 132	2265WV	22481	13.5		52	52	1300	50	50	49	49	49	49						49
Zaagmolenstraat 134	2265WV	22481	13.5		52	52	1300	50	50	49	49	49	49						49
Zijdestraat 1	2265XP	21298	10.5		50	50	0	50	47	46	46	46	46						46
Zijdestraat 2	2265XP	21283	10.5		50	50	0	50	47	46	46	46	46						46
Zijdestraat 3	2265XP	21283	10.5		50	50	0	50	47	46	46	46	46						46
Zijdestraat 5	2265XR	21130	10.5		51	51	1000	50	46	45	45	45	45						45
Zijdestraat 7	2265XR	21106	10.5		51	51	1000	50	48	47	47	47	46						47
Zijdestraat 8	2265XR	21086	10.5		51	51	1000	50	48	47	47	47	46						47

Gemeente: 's-Gravenhage

Adres en postcode		ID Rekenmodel	Hoogte	Sanering (AIBIC)	Geluidsbelasting zonder aanvullende maatregelen [dB]	Geluidsbelasting standaard akoestische situatie [dB]	Reductiepunten	Streefwaarde [dB]	N03333m	N34443m	N35443m	N45443m	N35543m						Toekomst met geadviseerde maatregel(en) [dB]
Broekweg 125	2491EK	29357	4.5		67	67	8100	62	63	62	62	62	62						62
Park Nabij 1	2491EG	16889	7.5		58	58	3000	57	57	57	57	57	57						57
Park Nabij 1	2491EG	16898	7.5		58	58	3000	57	57	57	57	57	57						57
Park Nabij 2	2491EG	29611	7.5		58	58	3000	57	57	57	57	57	57						57
Park Nabij 2	2491EG	16993	7.5		58	58	3000	56	56	56	56	56	56						56
Park Nabij 2	2491EG	16981	7.5		58	58	3000	56	56	56	56	56	56						56
Park Nabij 3	2491EG	17021	7.5		58	58	3000	57	56	56	56	56	56						56
Park Nabij 4	2491EG	17026	4.5		59	59	3300	58	57	57	57	57	57						57
Park Nabij 4	2491EG	17026	7.5		59	59	3300	58	57	57	57	57	57						57
Park Nabij 4	2491EG	17046	4.5		59	59	3300	58	57	57	57	57	57						57
Park Nabij 4	2491EG	17046	7.5		59	59	3300	58	57	57	57	57	57						57
Park Nabij 5	2491EG	17002	4.5		59	59	3300	58	57	57	57	57	57						57
Park Nabij 5	2491EG	17002	7.5		59	59	3300	58	57	57	57	57	57						57
Park Nabij 6	2491EG	16962	4.5		59	59	3300	58	57	57	57	57	57						57
Park Nabij 6	2491EG	16962	7.5		59	59	3300	58	57	57	57	57	57						57
Park Nabij 7	2491EG	16914	7.5		59	59	3300	57	57	57	57	57	57						57
Park Nabij 7	2491EG	16924	7.5		59	59	3300	57	57	57	57	57	57						57
Park Nabij 8	2491EG	16825	1.5		55	55	2100	54	54	54	54	54	54						54
Park Nabij 8 A	2491EG	16888	7.5		59	59	3300	58	57	57	57	57	57						57
Schrepelpad 2	2491EE	17753	4.5		59	59	3300	57	57	57	57	57	57						57
Westvlietweg 8	2491EA	18563	1.5		58	58	3000	56	56	56	56	56	56						56
Westvlietweg 8 C	2491EA	18360	4.5		59	59	3300	57	57	57	57	57	57						57
Westvlietweg 10 41	2491EA	18016	1.5		59	60	3600	58	58	57	57	58	58						57
Westvlietweg 10 43	2491EA	18070	1.5		58	58	3000	56	56	56	56	56	56						56
Westvlietweg 11	2491EB	29589	4.5		58	59	3300	56	56	56	56	56	56						56
Westvlietweg 11	2491EB	29589	7.5		58	59	3300	56	56	56	56	56	56						56
Westvlietweg 12	2491EB	17490	4.5		59	59	3300	58	57	57	57	57	57						57
Westvlietweg 12	2491EB	17490	7.5		59	59	3300	57	57	57	57	57	57						57
Westvlietweg 12 A	2491EB	29592	4.5		58	58	3000	56	56	56	56	56	56						56
Westvlietweg 12 A	2491EB	29592	7.5		58	59	3300	57	57	57	57	57	57						57
Westvlietweg 14	2491EB	17339	4.5		57	58	3000	57	56	56	56	56	56						56
Westvlietweg 28	2491EB	16974	7.5		58	58	3000	56	56	56	56	56	56						56
Westvlietweg 29	2491EB	16948	7.5		58	59	3300	57	57	57	57	57	57						57
Westvlietweg 30	2491EC	16833	7.5		58	59	3300	57	57	57	57	57	57						57
Westvlietweg 31	2491EC	16824	7.5		58	59	3300	57	57	57	57	57	57						57
Westvlietweg 32	2491EC	16798	7.5		58	58	3000	57	57	57	57	57	57						57
Westvlietweg 33	2491EC	16768	7.5		58	58	3000	56	56	56	56	56	56						56
Westvlietweg 34	2491EC	16752	7.5		58	58	3000	57	57	57	57	57	57						57
Westvlietweg 35	2491EC	16729	7.5		58	58	3000	57	57	57	57	57	57						57
Westvlietweg 35	2491EC	16742	7.5		58	58	3000	57	57	56	56	56	56						56
Westvlietweg 36	2491EC	16706	7.5		58	58	3000	56	56	56	56	56	56						56
Westvlietweg 37	2491EC	16691	7.5		58	58	3000	56	56	56	56	56	56						56
Westvlietweg 38	2491EC	16664	7.5		57	58	3000	56	56	56	56	56	56						56
Westvlietweg 39	2491EC	16639	7.5		58	58	3000	56	56	56	56	56	56						56
Westvlietweg 40	2491EC	16639	7.5		58	58	3000	56	56	56	56	56	56						56
Westvlietweg 41	2491EC	16577	7.5		57	57	2700	55	55	54	54	54	54						54
Westvlietweg 42	2491EC	16765	7.5		59	59	39600	58	58	58	58	58	58						58
Westvlietweg 42	2491EC	16765	4.5		59	59	39600	58	57	57	57	57	57						57
Westvlietweg 42	2491EC	16621	7.5		59	60	43200	59	59	59	59	59	59						59
Westvlietweg 42	2491EC	16621	4.5		59	60	43200	59	59	59	59	59	59						59

OTB A4 Haaglanden - N14

Gemeente: Midden-Delfland

Adres en postcode		ID Rekenmodel	Hoogte	Sanering (A|B|C)	Geluidsbelasting zonder aanvullende maatregelen [dB]	Geluidsbelasting standaard akoestische situatie [dB]	Reductiepunten	Streefwaarde [dB]	ZON2m	ZON23m	ZON234m								Toekomst met geadviseerde maatregel(en) [dB]
Noordhoornseweg 38 a	2635GC	1346	4.5	B	69	71	9200	60	*66*	*62*	60								62
Noordhoornseweg 39	2635GC	1101	4.5		65	67	8100	63	63	61	61								61
Noordhoornseweg 42	2635GC	796	1.5		62	63	4400	59	59	57	57								57
Noordhoornseweg 42	2635GC	796	4.5		62	64	4700	60	60	59	59								59
Noordhoornseweg 43	2635GC	759	4.5		61	63	4400	60	59	59	58								59

Gemeente: Rijswijk

Adres en postcode		ID Rekenmodel	Hoogte	Sanering (A|B|C)	Geluidsbelasting zonder aanvullende maatregelen [dB]	Geluidsbelasting standaard akoestische situatie [dB]	Reductiepunten	Streefwaarde [dB]	ZON2m	ZON23m	ZON234m								Toekomst met geadviseerde maatregel(en) [dB]
Eikelenburglaan 9	2286KA	714	7.5		52	55	2100	50	48	47	47								48
Molenwetering 4	2286KP	1250	4.5		65	68	8300	63	63	60	60								60

Gemeente: 's-Gravenhage

Adres en postcode		ID Rekenmodel	Hoogte	Sanering (AIBIC)	Geluidsbelasting zonder aanvullende maatregelen [dB]	Geluidsbelasting standaard akoestische situatie [dB]	Reductiepunten	Streefwaarde [dB]	ZON2m	ZON23m	ZON234m								Toekomst met geadviseerde maatregel(en) [dB]
Eduard Verkadelaan 49	2548ZE	20	7.5		48	51	1000	50	47	46	45								46
Eduard Verkadelaan 51	2548ZE	22	7.5		48	51	1000	50	47	46	45								46
Eduard Verkadelaan 53	2548ZE	28	7.5		48	51	1000	50	47	46	46								46
Eduard Verkadelaan 55	2548ZE	31	7.5		48	51	1000	50	47	46	46								46
Eduard Verkadelaan 57	2548ZE	34	7.5		48	51	1000	50	47	46	46								46
Eduard Verkadelaan 59	2548ZE	37	7.5		48	51	1000	50	47	46	46								46
Eduard Verkadelaan 61	2548ZE	42	7.5		48	51	1000	50	47	46	46								46
Eduard Verkadelaan 62	2548ZD	62	7.5		47	50	0	50	46	45	45								45
Eduard Verkadelaan 63	2548ZE	47	7.5		48	51	1000	50	47	46	46								46
Eduard Verkadelaan 64	2548ZD	68	7.5		48	50	0	50	46	46	45								46
Eduard Verkadelaan 65	2548ZE	52	7.5		48	51	1000	50	47	46	46								46
Eduard Verkadelaan 66	2548ZD	72	7.5		48	50	0	50	46	46	45								46
Eduard Verkadelaan 67	2548ZE	57	7.5		48	50	0	50	47	46	46								46
Eduard Verkadelaan 68	2548ZD	74	7.5		47	50	0	50	46	45	45								45
Eduard Verkadelaan 69	2548ZE	62	7.5		47	50	0	50	46	45	45								45
Eduard Verkadelaan 70	2548ZD	76	7.5		47	50	0	50	46	45	45								45
Eduard Verkadelaan 71	2548ZE	68	7.5		48	50	0	50	46	46	45								46
Eduard Verkadelaan 73	2548ZE	72	7.5		48	50	0	50	46	46	45								46
Eduard Verkadelaan 75	2548ZE	74	7.5		47	50	0	50	46	45	45								45
Eduard Verkadelaan 76	2548ZD	144	7.5		48	51	1000	50	46	46	46								46
Eduard Verkadelaan 77	2548ZE	76	7.5		47	50	0	50	46	45	45								45
Eduard Verkadelaan 78	2548ZD	149	7.5		47	50	0	50	46	46	46								46
Eduard Verkadelaan 80	2548ZD	154	7.5		48	50	0	50	47	46	46								46
Eduard Verkadelaan 82	2548ZD	160	7.5		48	51	1000	50	47	47	46								47
Eduard Verkadelaan 83	2548ZE	143	7.5		48	51	1000	50	47	46	46								46
Eduard Verkadelaan 84	2548ZD	165	7.5		49	51	1000	50	48	47	47								47
Eduard Verkadelaan 85	2548ZE	152	7.5		49	52	1300	50	48	47	47								47
Eduard Verkadelaan 86	2548ZD	171	7.5		48	51	1000	50	47	46	46								46
Eduard Verkadelaan 88	2548ZD	178	7.5		49	52	1300	50	48	47	47								47
Eduard Verkadelaan 90	2548ZD	189	7.5		50	53	1600	50	49	48	48								48
Fie Carelsenlaan 31	2548ZP	66	7.5		47	50	0	50	45	44	44								44
Fie Carelsenlaan 33	2548ZP	69	7.5		47	50	0	50	45	44	44								44
Fie Carelsenlaan 72	2548ZN	81	7.5		47	50	0	50	44	43	43								43
Fie Carelsenlaan 73	2548ZP	216	7.5		49	52	1300	50	47	47	47								47
Fie Carelsenlaan 74	2548ZN	81	7.5		47	50	0	50	44	43	43								43
Fie Carelsenlaan 75	2548ZP	216	7.5		49	52	1300	50	47	47	47								47
Fie Carelsenlaan 76	2548ZN	81	7.5		47	50	0	50	44	43	43								43
Fie Carelsenlaan 83	2548ZP	319	7.5		48	51	1000	50	47	47	47								47
Fie Carelsenlaan 85	2548ZP	327	7.5		47	50	0	50	46	46	45								46
Fie Carelsenlaan 87	2548ZP	344	7.5		48	50	0	50	46	46	46								46
Fie Carelsenlaan 89	2548ZP	347	7.5		47	50	0	50	45	44	44								44
Fie Carelsenlaan 91	2548ZP	350	7.5		48	51	1000	50	46	45	45								45
Fie Carelsenlaan 93	2548ZP	358	7.5		49	51	1000	50	47	46	45								46
Fie Carelsenlaan 95	2548ZP	368	7.5		51	53	1600	50	48	47	47								47
Fie Carelsenlaan 97	2548ZP	370	7.5		50	52	1300	50	48	47	47								47
Fonteinkruidstraat 7	2548WL	497	7.5		49	52	1300	50	47	46	46								46
Fonteinkruidstraat 9	2548WL	497	7.5		49	52	1300	50	47	46	46								46
Fonteinkruidstraat 11	2548WL	497	7.5		49	52	1300	50	47	46	46								46
Fonteinkruidstraat 13	2548WL	497	7.5		49	52	1300	50	47	46	46								46
Fonteinkruidstraat 15	2548WL	500	7.5		49	51	1000	50	47	46	46								46
Fonteinkruidstraat 16	2548WL	517	7.5		48	51	1000	50	44	43	43								43
Fonteinkruidstraat 17	2548WL	509	7.5		48	51	1000	50	47	46	46								46

Gemeente: 's-Gravenhage

Adres en postcode		ID Rekenmodel	Hoogte	Sanering (AIBIC)	Geluidsbelasting zonder aanvullende maatregelen [dB]	Geluidsbelasting standaard akoestische situatie [dB]	Reductiepunten	Streefwaarde [dB]	ZON2m	ZON23m	ZON234m								Toekomst met geadviseerde maatregel(en) [dB]
Fonteinkruidstraat 18	2548WL	517	7.5		48	51	1000	50	44	43	43								43
Fonteinkruidstraat 19	2548WL	522	7.5		48	51	1000	50	46	45	45								45
Fonteinkruidstraat 20	2548WL	517	7.5		48	51	1000	50	44	43	43								43
Fonteinkruidstraat 21	2548WL	528	7.5		48	51	1000	50	45	44	44								44
Fonteinkruidstraat 21	2548WL	528	4.5		48	51	1000	50	44	43	43								43
Fonteinkruidstraat 22	2548WL	511	7.5		48	51	1000	50	44	43	43								43
Fonteinkruidstraat 22	2548WL	517	7.5		48	51	1000	50	44	43	43								43
Fonteinkruidstraat 23	2548WL	551	7.5		50	53	1600	50	48	47	47								47
Fonteinkruidstraat 23	2548WL	551	1.5		50	52	1300	50	47	46	46								46
Fonteinkruidstraat 23	2548WL	551	4.5		50	53	1600	50	48	47	47								47
Fonteinkruidstraat 24	2548WL	540	7.5		50	52	1300	50	47	46	45								46
Gotland 11	2548WG	453	4.5		47	50	0	50	43	42	42								42
Gotland 12	2548WG	440	7.5		48	51	1000	50	45	44	44								44
Gotland 31	2548WG	239	10.5		47	50	0	50	44	43	43								43
Gotland 37	2548WG	242	10.5		47	50	0	50	44	43	43								43
Gotland 37	2548WG	239	10.5		47	50	0	50	44	43	43								43
Gotland 38	2548WG	239	10.5		47	50	0	50	44	43	43								43
Gotland 38	2548WG	242	10.5		47	50	0	50	44	43	43								43
Guido van Dethstraat 1	2548ZZ	304	7.5		50	52	1300	50	48	47	47								47
Guido van Dethstraat 3	2548ZZ	309	7.5		50	52	1300	50	48	47	47								47
Guido van Dethstraat 5	2548ZZ	314	4.5		49	51	1000	50	47	46	45								46
Guido van Dethstraat 5	2548ZZ	314	7.5		49	52	1300	50	47	46	46								46
Guido van Dethstraat 7	2548ZZ	323	4.5		49	52	1300	50	47	45	45								45
Guido van Dethstraat 7	2548ZZ	321	7.5		49	51	1000	50	47	46	46								46
Guido van Dethstraat 7	2548ZZ	323	7.5		49	52	1300	50	47	46	46								46
Kalmoesplantsoen 3	2548WV	594	7.5		51	54	1900	50	50	50	50								50
Kalmoesplantsoen 4	2548WV	626	7.5		52	55	2100	50	*51*	49	49								49
Kalmoesplantsoen 5	2548WV	596	7.5		51	53	1600	50	50	49	49								49
Kalmoesplantsoen 6	2548WV	626	7.5		52	55	2100	50	*51*	49	49								49
Kalmoesplantsoen 7	2548WV	590	7.5		52	55	2100	50	*51*	50	49								50
Kalmoesplantsoen 8	2548WV	626	7.5		52	55	2100	50	*51*	49	49								49
Kalmoesplantsoen 10	2548WV	638	7.5		50	52	1300	50	49	48	48								48
Kalmoesplantsoen 12	2548WV	639	7.5		50	53	1600	50	48	47	47								47
Kalmoesplantsoen 13	2548WV	612	7.5		51	53	1600	50	50	48	48								48
Kalmoesplantsoen 14	2548WV	644	7.5		50	52	1300	50	49	48	48								48
Kalmoesplantsoen 15	2548WV	614	7.5		53	55	2100	50	*51*	50	49								50
Kalmoesplantsoen 16	2548WV	646	7.5		50	52	1300	50	49	48	48								49
Kalmoesplantsoen 18	2548WV	652	7.5		50	52	1300	50	50	49	49								49
Kalmoesplantsoen 20	2548WV	29083	7.5		51	53	1600	50	50	49	49								49
Kalmoesplantsoen 21	2548WV	628	7.5		52	55	2100	50	*51*	49	49								49
Kalmoesplantsoen 22	2548WV	658	7.5		51	53	1600	50	50	49	49								49
Kalmoesplantsoen 23	2548WV	632	7.5		53	55	2100	50	*51*	49	49								49
Kalmoesplantsoen 24	2548WV	659	7.5		52	54	1900	50	50	50	49								50
Kalmoesplantsoen 25	2548WV	637	7.5		53	55	2100	51	51	50	50								50
Kalmoesplantsoen 27	2548WV	643	7.5		53	55	2100	51	51	50	50								50
Kalmoesplantsoen 28	2548WV	666	4.5		49	51	1000	50	46	45	45								45
Kikkerbeetlaan 12	2548WJ	485	7.5		49	52	1300	50	48	47	47								47
Kikkerbeetlaan 14	2548WJ	485	7.5		49	52	1300	50	48	47	47								47
Kikkerbeetlaan 16	2548WJ	485	7.5		49	52	1300	50	48	47	47								47
Kikkerbeetlaan 18	2548WJ	485	7.5		49	52	1300	50	48	47	47								47
Kikkerbeetlaan 20	2548WJ	485	7.5		49	52	1300	50	48	47	47								47
Kikkerbeetlaan 22	2548WJ	486	7.5		49	52	1300	50	47	47	46								47

Gemeente: 's-Gravenhage

Adres en postcode		ID Rekenmodel	Hoogte	Sanering (AIBIC)	Geluidsbelasting zonder aanvullende maatregelen [dB]	Geluidsbelasting standaard akoestische situatie [dB]	Reductiepunten	Streefwaarde [dB]	ZON2m	ZON23m	ZON234m								Toekomst met geadviseerde maatregel(en) [dB]
Kikkerbeetlaan 27	2548WJ	441	7.5		49	51	6000	50	46	45	45								45
Kikkerbeetlaan 28	2548WJ	490	7.5		49	52	1300	50	47	46	46								46
Kikkerbeetlaan 34	2548WJ	494	7.5		48	51	1000	50	47	46	46								46
Kikkerbeetlaan 35	2548WJ	464	7.5		47	50	0	50	46	45	45								45
Kikkerbeetlaan 36	2548WJ	495	7.5		48	51	1000	50	47	46	46								46
Kikkerbeetlaan 37	2548WJ	463	4.5		48	50	0	50	46	46	46								46
Kikkerbeetlaan 38	2548WJ	483	7.5		48	51	1000	50	46	45	45								45
Kikkerbeetlaan 39	2548WJ	463	4.5		48	50	0	50	46	46	46								46
Kikkerbeetlaan 41	2548WJ	461	4.5		48	50	0	50	47	46	45								46
Kikkerbeetlaan 43	2548WJ	460	4.5		48	50	0	50	46	45	45								46
Kikkerbeetlaan 44	2548WJ	446	4.5		49	51	1000	50	48	47	47								47
Kikkerbeetlaan 45	2548WJ	460	4.5		48	50	0	50	46	45	45								46
Kikkerbeetlaan 47	2548WJ	460	4.5		48	50	0	50	46	45	45								46
Kikkerbeetlaan 49	2548WJ	446	4.5		49	51	1000	50	48	47	47								47
Ko van Dijkplein 11	2548ZT	101	7.5		47	50	0	50	45	44	44								44
Ko van Dijkplein 13	2548ZT	101	7.5		47	50	0	50	45	44	44								44
Ko van Dijkplein 15	2548ZT	101	7.5		47	50	0	50	45	44	44								44
Ko van Dijkplein 17	2548ZT	101	7.5		47	50	0	50	45	44	44								44
Ko van Dijkplein 28	2548ZT	132	7.5		47	50	0	50	45	44	44								44
Ko van Dijkplein 30	2548ZT	138	7.5		47	50	0	50	46	45	45								45
Ko van Dijkplein 32	2548ZT	138	7.5		47	50	0	50	46	45	45								45
Ko van Dijkplein 34	2548ZT	139	7.5		47	50	0	50	46	45	45								45
Ko van Dijkplein 37	2548ZT	88	7.5		48	51	1000	50	47	46	46								46
Ko van Dijkplein 39	2548ZT	88	7.5		48	51	1000	50	47	46	46								46
Ko van Dijkplein 40	2548ZT	136	7.5		48	50	0	50	47	46	46								46
Ko van Dijkplein 41	2548ZT	88	7.5		48	51	1000	50	47	46	46								46
Ko van Dijkplein 42	2548ZT	125	7.5		49	51	1000	50	47	46	46								46
Ko van Dijkplein 43	2548ZT	88	7.5		48	51	1000	50	47	46	46								46
Ko van Dijkplein 44	2548ZT	131	4.5		48	51	1000	50	47	47	47								47
Ko van Dijkplein 44	2548ZT	131	7.5		48	51	1000	50	47	47	47								47
Ko van Dijkplein 45	2548ZT	88	7.5		48	51	1000	50	47	46	46								46
Ko van Dijkplein 46	2548ZT	128	7.5		49	51	1000	50	47	47	46								47
Ko van Dijkplein 46	2548ZT	128	4.5		49	51	1000	50	47	47	47								47
Ko van Dijkplein 47	2548ZT	88	7.5		48	51	1000	50	47	46	46								46
Ko van Dijkplein 48	2548ZT	122	4.5		48	51	1000	50	47	46	46								46
Ko van Dijkplein 48	2548ZT	122	7.5		48	51	1000	50	47	46	46								46
Ko van Dijkplein 49	2548ZT	88	7.5		48	51	1000	50	47	46	46								46
Ko van Dijkplein 50	2548ZT	116	7.5		47	50	0	50	45	45	44								45
Ko van Dijkplein 50	2548ZT	116	4.5		47	50	0	50	45	45	44								45
Ko van Dijkplein 52	2548ZT	116	7.5		47	50	0	50	45	45	44								45
Ko van Dijkplein 52	2548ZT	116	4.5		47	50	0	50	45	45	44								45
Ko van Dijkplein 54	2548ZT	116	7.5		47	50	0	50	45	45	44								45
Ko van Dijkplein 54	2548ZT	116	4.5		47	50	0	50	45	45	44								45
Ko van Dijkplein 56	2548ZT	108	7.5		47	50	0	50	46	45	45								45
Ko van Dijkplein 58	2548ZT	106	7.5		47	50	0	50	46	45	45								45
Ko van Dijkstraat 9	2548ZV	101	7.5		47	50	0	50	45	44	44								44
Laan van Wateringse Veld 1320	2548CX	89	10.5		47	50	0	50	45	44	44								44
Laan van Wateringse Veld 1322	2548CX	89	10.5		47	50	0	50	45	44	44								44
Laan van Wateringse Veld 1324	2548CX	89	10.5		47	50	0	50	45	44	44								44
Laan van Wateringse Veld 1326	2548CX	89	10.5		47	50	0	50	45	44	44								44
Laan van Wateringse Veld 1328	2548CX	89	10.5		47	50	0	50	45	44	44								44
Laan van Wateringse Veld 1338	2548CX	89	10.5		47	50	0	50	45	44	44								44

Gemeente: 's-Gravenhage

Adres en postcode		ID Rekenmodel	Hoogte	Sanering (AIBIC)	Geluidsbelasting zonder aanvullende maatregelen [dB]	Geluidsbelasting standaard akoestische situatie [dB]	Reductiepunten	Streefwaarde [dB]	ZON2m	ZON23m	ZON234m								Toekomst met geadviseerde maatregel(en) [dB]
Laan van Wateringse Veld 1340	2548CX	89	10.5		47	50	0	50	45	44	44								44
Laan van Wateringse Veld 1342	2548CX	89	10.5		47	50	0	50	45	44	44								44
Laan van Wateringse Veld 1344	2548CX	89	10.5		47	50	0	50	45	44	44								44
Laan van Wateringse Veld 1354	2548CX	89	10.5		47	50	0	50	45	44	44								44
Laan van Wateringse Veld 1356	2548CX	89	10.5		47	50	0	50	45	44	44								44
Laan van Wateringse Veld 1358	2548CX	89	10.5		47	50	0	50	45	44	44								44
Laan van Wateringse Veld 1360	2548CX	89	10.5		47	50	0	50	45	44	44								44
Laan van Wateringse Veld 1370	2548CX	89	10.5		47	50	0	50	45	44	44								44
Laan van Wateringse Veld 1372	2548CX	89	10.5		47	50	0	50	45	44	44								44
Laan van Wateringse Veld 1374	2548CX	89	10.5		47	50	0	50	45	44	44								44
Laan van Wateringse Veld 1376	2548CX	89	10.5		47	50	0	50	45	44	44								44
Laan van Wateringse Veld 1386	2548CX	89	10.5		47	50	0	50	45	44	44								44
Laan van Wateringse Veld 1487	2548CA	209	10.5		47	50	0	50	45	45	45								45
Laan van Wateringse Veld 1489	2548CA	209	10.5		47	50	0	50	45	45	45								45
Laan van Wateringse Veld 1491	2548CA	209	10.5		47	50	0	50	45	45	45								45
Laan van Wateringse Veld 1493	2548CA	209	10.5		47	50	0	50	45	45	45								45
Laan van Wateringse Veld 1495	2548CA	209	10.5		47	50	0	50	45	45	45								45
Laan van Wateringse Veld 1497	2548CA	209	10.5		47	50	0	50	45	45	45								45
Laan van Wateringse Veld 1499	2548CA	209	10.5		47	50	0	50	45	45	45								45
Laan van Wateringse Veld 1501	2548CA	209	10.5		47	50	0	50	45	45	45								45
Laan van Wateringse Veld 1503	2548CA	209	13.5		48	51	1000	50	47	46	46								46
Laan van Wateringse Veld 1505	2548CA	209	13.5		48	51	1000	50	47	46	46								46
Laan van Wateringse Veld 1513	2548CA	209	13.5		48	51	1000	50	47	46	46								46
Laan van Wateringse Veld 1515	2548CA	209	13.5		48	51	1000	50	47	46	46								46
Laan van Wateringse Veld 1517	2548CA	209	13.5		48	51	1000	50	47	46	46								46
Laan van Wateringse Veld 1519	2548CA	209	13.5		48	51	1000	50	47	46	46								46
Laan van Wateringse Veld 1521	2548CA	209	13.5		48	51	1000	50	47	46	46								46
Laan van Wateringse Veld 1523	2548CA	209	13.5		48	51	1000	50	47	46	46								46
Laan van Wateringse Veld 1525	2548CA	209	13.5		48	51	1000	50	47	46	46								46
Laan van Wateringse Veld 1527	2548CA	209	16.5		48	51	1000	50	46	46	46								46
Laan van Wateringse Veld 1528	2548DA	330	10.5		49	51	1000	50	47	46	46								46
Laan van Wateringse Veld 1528	2548DA	330	7.5		49	52	1300	50	47	46	46								46
Laan van Wateringse Veld 1529	2548CA	209	16.5		48	51	1000	50	46	46	46								46
Laan van Wateringse Veld 1530	2548DA	330	10.5		49	51	1000	50	47	46	46								46
Laan van Wateringse Veld 1530	2548DA	330	7.5		49	52	1300	50	47	46	46								46
Laan van Wateringse Veld 1531	2548CA	209	16.5		48	51	1000	50	46	46	46								46
Laan van Wateringse Veld 1532	2548DA	330	10.5		49	51	1000	50	47	46	46								46
Laan van Wateringse Veld 1532	2548DA	330	7.5		49	52	1300	50	47	46	46								46
Laan van Wateringse Veld 1533	2548CA	209	16.5		48	51	1000	50	46	46	46								46
Laan van Wateringse Veld 1534	2548DA	330	10.5		49	51	1000	50	47	46	46								46
Laan van Wateringse Veld 1534	2548DA	330	7.5		49	52	1300	50	47	46	46								46
Laan van Wateringse Veld 1535	2548CA	209	16.5		48	51	1000	50	46	46	46								46
Laan van Wateringse Veld 1536	2548DA	330	7.5		49	52	1300	50	47	46	46								46
Laan van Wateringse Veld 1536	2548DA	330	10.5		49	51	1000	50	47	46	46								46
Laan van Wateringse Veld 1537	2548CA	209	16.5		48	51	1000	50	46	46	46								46
Laan van Wateringse Veld 1538	2548DA	330	7.5		49	52	1300	50	47	46	46								46
Laan van Wateringse Veld 1538	2548DA	330	10.5		49	51	1000	50	47	46	46								46
Laan van Wateringse Veld 1539	2548CA	209	16.5		48	51	1000	50	46	46	46								46
Laan van Wateringse Veld 1540	2548DA	330	10.5		49	51	1000	50	47	46	46								46
Laan van Wateringse Veld 1540	2548DA	330	7.5		49	52	1300	50	47	46	46								46
Laan van Wateringse Veld 1541	2548CA	209	16.5		48	51	1000	50	46	46	46								46
Laan van Wateringse Veld 1543	2548CA	209	16.5		48	51	1000	50	46	46	46								46

Gemeente: 's-Gravenhage

Adres en postcode		ID Rekenmodel	Hoogte	Sanering (AIBIC)	Geluidsbelasting zonder aanvullende maatregelen [dB]	Geluidsbelasting standaard akoestische situatie [dB]	Reductiepunten	Streefwaarde [dB]	ZON2m	ZON23m	ZON234m								Toekomst met geadviseerde maatregel(en) [dB]
Laan van Wateringse Veld 1546	2548DB	392	4.5		47	50	0	50	46	46	46								46
Laan van Wateringse Veld 1564	2548DB	446	4.5		49	51	1000	50	48	47	47								47
Laan van Wateringse Veld 1566	2548DB	446	4.5		49	51	1000	50	48	47	47								47
Laan van Wateringse Veld 1568	2548DB	446	4.5		49	51	1000	50	48	47	47								47
Laan van Wateringse Veld 1571	2548CA	268	7.5		47	50	0	50	45	43	43								43
Laan van Wateringse Veld 1573	2548CA	274	7.5		47	50	0	50	45	44	44								44
Laan van Wateringse Veld 1574	2548DB	446	4.5		49	51	1000	50	48	47	47								47
Laan van Wateringse Veld 1575	2548CA	284	7.5		47	50	0	50	45	44	44								44
Laan van Wateringse Veld 1581	2548CA	286	7.5		50	53	1600	50	49	48	48								48
Laan van Wateringse Veld 1583	2548CA	289	7.5		47	50	0	50	45	43	43								44
Laan van Wateringse Veld 1583	2548CA	289	4.5		47	50	0	50	45	44	44								44
Laan van Wateringse Veld 1585	2548CA	289	7.5		47	50	0	50	45	43	43								44
Laan van Wateringse Veld 1585	2548CA	289	4.5		47	50	0	50	45	44	44								44
Laan van Wateringse Veld 1586	2548DB	502	7.5		50	53	1600	50	48	47	47								47
Laan van Wateringse Veld 1587	2548CA	286	7.5		50	53	1600	50	49	48	48								48
Laan van Wateringse Veld 1588	2548DB	502	7.5		50	53	1600	50	48	47	47								47
Laan van Wateringse Veld 1589	2548CA	289	4.5		47	50	0	50	45	44	44								44
Laan van Wateringse Veld 1589	2548CA	289	7.5		47	50	0	50	45	43	43								44
Laan van Wateringse Veld 1590	2548DB	527	7.5		52	54	1900	50	50	49	48								49
Laan van Wateringse Veld 1591	2548CA	286	7.5		50	53	1600	50	49	48	48								48
Laan van Wateringse Veld 1592	2548DB	542	7.5		51	53	1600	50	50	49	49								49
Laan van Wateringse Veld 1593	2548CA	289	7.5		47	50	0	50	45	43	43								44
Laan van Wateringse Veld 1593	2548CA	289	4.5		47	50	0	50	45	44	44								44
Laan van Wateringse Veld 1594	2548DB	545	7.5		51	53	1600	50	50	50	49								50
Laan van Wateringse Veld 1596	2548DB	552	7.5		51	53	1600	50	50	49	49								49
Laan van Wateringse Veld 1598	2548DB	561	7.5		51	53	1600	50	49	48	48								48
Laan van Wateringse Veld 1600	2548DB	565	7.5		50	52	1300	50	48	47	47								47
Laan van Wateringse Veld 1602	2548DB	577	7.5		51	53	1600	50	50	50	50								50
Laan van Wateringse Veld 1604	2548DB	580	7.5		51	53	1600	50	50	50	50								50
Laan van Wateringse Veld 1606	2548DB	584	7.5		49	51	1000	50	48	47	46								47
Laan van Wateringse Veld 1608	2548DB	595	7.5		52	54	1900	50	*51*	50	50								50
Laan van Wateringse Veld 1610	2548DB	601	7.5		51	53	1600	50	50	49	49								49
Laan van Wateringse Veld 1612	2548DB	606	7.5		50	52	1300	50	49	49	49								49
Laan van Wateringse Veld 1614	2548DB	609	7.5		50	53	1600	50	49	49	48								49
Laan van Wateringse Veld 1616	2548DB	613	7.5		50	52	1300	50	50	49	49								49
Laan van Wateringse Veld 1618	2548DB	617	7.5		51	53	1600	50	49	49	48								49
Laan van Wateringse Veld 1620	2548DB	622	7.5		51	53	1600	50	48	47	47								47
Langeland 1	2548WE	332	7.5		47	50	0	50	44	42	42								42
Langeland 2	2548WE	345	7.5		47	50	0	50	45	43	43								43
Langeland 3	2548WE	352	7.5		47	50	0	50	45	43	43								43
Langeland 4	2548WE	362	7.5		47	50	0	50	45	43	43								43
Langeland 5	2548WE	373	7.5		47	50	0	50	44	43	43								43
Langeland 6	2548WE	379	7.5		47	50	0	50	44	43	43								43
Langeland 7	2548WE	387	7.5		47	50	0	50	44	43	43								43
Langeland 8	2548WE	393	7.5		47	50	0	50	44	43	42								43
Langeland 9	2548WE	398	7.5		47	51	1000	50	44	42	42								42
Langeland 10	2548WE	407	7.5		48	51	1000	50	44	42	42								42
Langeland 11	2548WE	413	4.5		48	51	1000	50	44	42	42								42
Langeland 11	2548WE	413	7.5		48	51	1000	50	44	42	42								42
Langeland 12	2548WE	421	7.5		48	51	1000	50	44	42	42								42
Langeland 12	2548WE	421	4.5		48	51	1000	50	44	42	42								42
Langeland 47	2548WE	236	7.5		47	50	0	50	45	44	44								44

Gemeente: 's-Gravenhage

Adres en postcode		ID Rekenmodel	Hoogte	Sanering (AIBIC)	Geluidsbelasting zonder aanvullende maatregelen [dB]	Geluidsbelasting standaard akoestische situatie [dB]	Reductiepunten	Streefwaarde [dB]	ZON2m	ZON23m	ZON234m								Toekomst met geadviseerde maatregel(en) [dB]
Langeland 48	2548WE	253	7.5		47	50	0	50	45	44	44								44
Langeland 49	2548WE	263	7.5		47	50	0	50	45	44	44								44
Langeland 54	2548WE	308	7.5		47	50	0	50	44	43	42								43
Langeland 55	2548WE	308	7.5		47	50	0	50	44	43	42								43
Lisdoddestraat 3	2548WR	394	4.5		48	51	1000	50	47	46	46								46
Lisdoddestraat 5	2548WR	397	4.5		48	51	1000	50	47	46	46								46
Lisdoddestraat 7	2548WR	403	4.5		48	50	0	50	47	46	46								46
Lisdoddestraat 9	2548WR	410	4.5		48	50	0	50	46	46	46								46
Lisdoddestraat 11	2548WR	415	4.5		48	50	0	50	47	46	46								46
Lisdoddestraat 13	2548WR	420	4.5		48	50	0	50	46	46	46								46
Lisdoddestraat 17	2548WR	428	4.5		48	50	0	50	46	45	45								45
Lisdoddestraat 27	2548WR	464	7.5		47	50	0	50	46	45	45								45
Lisdoddestraat 33	2548WR	483	7.5		48	51	1000	50	46	45	45								45
Lisdoddestraat 35	2548WR	484	7.5		48	51	1000	50	47	46	46								46
Lisdoddestraat 37	2548WR	493	7.5		49	51	1000	50	47	46	46								46
Lisdoddestraat 39	2548WR	493	7.5		49	51	1000	50	47	46	46								46
Lisdoddestraat 40	2548WR	501	7.5		50	53	1600	50	48	47	47								47
Lisdoddestraat 41	2548WR	503	7.5		48	51	1000	50	46	45	45								45
Lisdoddestraat 42	2548WR	510	7.5		52	54	1900	50	49	48	48								48
Lisdoddestraat 43	2548WR	503	7.5		48	51	1000	50	46	45	45								45
Lisdoddestraat 44	2548WR	507	7.5		48	50	0	50	45	44	44								44
Lisdoddestraat 45	2548WR	515	7.5		50	52	1300	50	49	48	48								48
Lisdoddestraat 47	2548WR	523	7.5		49	52	1300	50	47	47	47								47
Lisdoddestraat 49	2548WR	523	7.5		49	52	1300	50	47	47	47								47
Lisdoddestraat 50	2548WR	537	7.5		47	50	0	50	45	44	44								44
Lisdoddestraat 51	2548WR	523	7.5		49	52	1300	50	47	47	47								47
Lisdoddestraat 53	2548WR	523	7.5		49	52	1300	50	47	47	47								47
Lisdoddestraat 54	2548WR	548	7.5		47	50	0	50	46	44	44								44
Lisdoddestraat 58	2548WR	562	7.5		48	50	0	50	46	44	44								44
Lisdoddestraat 60	2548WR	566	7.5		48	50	0	50	46	45	45								45
Lisdoddestraat 65	2548WR	576	7.5		49	51	1000	50	48	47	47								47
Lisdoddestraat 66	2548WR	582	4.5		47	50	0	50	45	43	43								43
Lisdoddestraat 67	2548WR	583	4.5		48	51	1000	50	46	46	45								46
Lisdoddestraat 68	2548WR	587	7.5		49	51	1000	50	47	46	46								46
Lisdoddestraat 69	2548WR	588	7.5		49	52	1300	50	48	47	47								48
Lisdoddestraat 70	2548WR	597	7.5		50	52	1300	50	48	47	47								47
Londensingel 64	2548VM	162	7.5		47	50	0	50	45	45	44								45
Londensingel 66	2548VM	162	7.5		47	50	0	50	45	45	44								45
Londensingel 68	2548VM	162	7.5		47	50	0	50	45	45	44								45
Londensingel 70	2548VM	162	7.5		47	50	0	50	45	45	44								45
Londensingel 72	2548VM	162	7.5		47	50	0	50	45	45	44								45
Londensingel 74	2548VM	162	7.5		47	50	0	50	45	45	44								45
Londensingel 76	2548VM	181	7.5		47	50	0	50	45	45	45								45
Londensingel 78	2548VM	181	7.5		47	50	0	50	45	45	45								45
Londensingel 80	2548VM	187	7.5		47	50	0	50	46	45	45								45
Londensingel 82	2548VM	193	7.5		47	50	0	50	46	45	45								45
Londensingel 84	2548VM	199	7.5		47	50	0	50	46	45	45								45
Londensingel 86	2548VM	205	7.5		48	51	1000	50	46	46	45								46
Londensingel 88	2548VM	231	7.5		48	51	1000	50	47	46	46								46
Londensingel 90	2548VM	237	7.5		48	51	1000	50	47	46	46								46
Londensingel 92	2548VM	245	7.5		49	52	1300	50	48	47	47								47
Londensingel 94	2548VM	256	7.5		49	52	1300	50	48	47	47								47

Gemeente: 's-Gravenhage

Adres en postcode		ID Rekenmodel	Hoogte	Sanering (AIBIC)	Geluidsbelasting zonder aanvullende maatregelen [dB]	Geluidsbelasting standaard akoestische situatie [dB]	Reductiepunten	Streefwaarde [dB]	ZON2m	ZON23m	ZON234m								Toekomst met geadviseerde maatregel(en) [dB]
Londensingel 96	2548VM	262	7.5		50	52	1300	50	48	48	48								48
Londensingel 98	2548VM	266	7.5		50	52	1300	50	48	48	48								48
Londensingel 100	2548VM	269	7.5		50	52	1300	50	48	48	48								48
Londensingel 102	2548VM	276	7.5		50	52	1300	50	49	48	48								48
Londensingel 104	2548VM	282	7.5		50	53	1600	50	49	48	48								48
Londensingel 106	2548VM	286	7.5		50	53	1600	50	49	48	48								48
Middenweg 32	2548VC	505	7.5		49	52	1300	50	44	42	42								42
Middenweg 40	2548VC	479	7.5		47	50	0	50	45	45	44								45
Middenweg 42	2548VC	479	7.5		47	50	0	50	45	45	44								45
Middenweg 44	2548VC	479	7.5		47	50	0	50	45	45	44								45
Middenweg 46	2548VC	474	7.5		47	50	0	50	46	45	45								45
Middenweg 48	2548VC	474	7.5		47	50	0	50	46	45	45								45
Middenweg 50	2548VC	462	7.5		48	50	0	50	46	45	45								45
Middenweg 52	2548VC	462	7.5		48	50	0	50	46	45	45								45
Middenweg 54	2548VC	455	7.5		47	50	0	50	45	44	44								44
Middenweg 56	2548VC	450	7.5		47	50	0	50	45	44	44								44
Middenweg 58	2548VC	445	7.5		47	50	0	50	45	44	44								45
Middenweg 60	2548VC	445	7.5		47	50	0	50	45	44	44								45
Middenweg 62	2548VC	424	7.5		48	51	1000	50	46	45	45								45
Middenweg 64	2548VC	417	7.5		48	51	1000	50	46	45	45								45
Middenweg 66	2548VC	414	7.5		48	51	1000	50	46	45	45								45
Middenweg 68	2548VC	411	7.5		48	51	1000	50	46	45	45								45
Middenweg 70	2548VC	406	7.5		48	51	1000	50	46	45	45								45
Middenweg 72	2548VC	400	7.5		48	51	1000	50	46	45	45								45
Middenweg 74	2548VC	400	7.5		48	51	1000	50	46	45	45								45
Middenweg 76	2548VC	400	7.5		48	51	1000	50	46	45	45								45
Middenweg 78	2548VC	383	7.5		48	51	1000	50	46	45	45								45
Middenweg 80	2548VC	383	7.5		48	51	1000	50	46	45	45								45
Middenweg 82	2548VC	380	7.5		48	51	1000	50	46	45	45								45
Middenweg 86	2548VC	371	7.5		48	51	1000	50	46	45	45								45
Middenweg 92	2548VC	351	7.5		48	51	1000	50	46	45	45								45
Middenweg 101	2548VE	221	7.5		47	50	0	50	44	43	43								43
Middenweg 106	2548VD	220	7.5		47	50	0	50	46	45	45								45
Middenweg 112	2548VD	220	7.5		47	50	0	50	46	45	45								45
Middenweg 114	2548VD	220	7.5		47	50	0	50	46	45	45								45
Middenweg 115	2548VE	170	10.5		47	50	0	50	45	44	44								44
Middenweg 116	2548VD	220	7.5		47	50	0	50	46	45	45								45
Middenweg 117	2548VE	170	10.5		47	50	0	50	45	44	44								44
Middenweg 118	2548VD	220	7.5		47	50	0	50	46	45	45								45
Middenweg 120	2548VD	183	13.5		48	51	1000	50	46	45	45								45
Middenweg 120	2548VD	183	16.5		48	51	1000	50	46	45	45								45
Middenweg 122	2548VD	183	16.5		48	51	1000	50	46	45	45								45
Middenweg 122	2548VD	183	13.5		48	51	1000	50	46	45	45								45
Middenweg 148	2548VD	183	10.5		47	50	0	50	45	43	43								43
Middenweg 150	2548VD	183	10.5		47	50	0	50	45	43	43								43
Middenweg 152	2548VD	183	10.5		47	50	0	50	45	43	43								43
Middenweg 154	2548VD	183	10.5		47	50	0	50	45	43	43								43
Middenweg 156	2548VD	183	10.5		47	50	0	50	45	43	43								43
Middenweg 158	2548VD	183	10.5		47	50	0	50	45	43	43								43
Middenweg 160	2548VD	183	13.5		48	51	1000	50	46	45	45								45
Middenweg 162	2548VD	183	13.5		48	51	1000	50	46	45	45								45
Middenweg 164	2548VD	183	13.5		48	51	1000	50	46	45	45								45

Gemeente: 's-Gravenhage

Adres en postcode		ID Rekenmodel	Hoogte	Sanering (AIBIC)	Geluidsbelasting zonder aanvullende maatregelen [dB]	Geluidsbelasting standaard akoestische situatie [dB]	Reductiepunten	Streefwaarde [dB]	ZON2m	ZON23m	ZON234m								Toekomst met geadviseerde maatregel(en) [dB]
Middenweg 166	2548VD	183	13.5		48	51	1000	50	46	45	45								45
Middenweg 168	2548VD	183	13.5		48	51	1000	50	46	45	45								45
Middenweg 170	2548VD	183	16.5		48	51	1000	50	46	45	45								45
Middenweg 172	2548VD	183	16.5		48	51	1000	50	46	45	45								45
Middenweg 174	2548VD	183	16.5		48	51	1000	50	46	45	45								45
Middenweg 176	2548VD	183	16.5		48	51	1000	50	46	45	45								45
Middenweg 178	2548VD	183	16.5		48	51	1000	50	46	45	45								45
Middenweg 180	2548VD	183	16.5		48	51	1000	50	46	45	45								45
Moskousingel 1	2548VG	291	7.5		48	51	1000	50	46	45	45								45
Moskousingel 3	2548VG	293	7.5		48	50	0	50	46	45	45								45
Moskousingel 5	2548VG	294	7.5		48	50	0	50	46	45	45								45
Moskousingel 7	2548VG	297	7.5		48	50	0	50	46	45	45								45
Moskousingel 9	2548VG	299	7.5		47	50	0	50	46	45	45								45
Moskousingel 11	2548VG	301	7.5		47	50	0	50	46	45	45								45
Moskousingel 13	2548VG	303	7.5		47	50	0	50	46	45	45								45
Moskousingel 15	2548VG	306	7.5		47	50	0	50	46	45	45								45
Moskousingel 17	2548VG	307	7.5		47	50	0	50	46	45	45								45
Moskousingel 19	2548VG	311	7.5		47	50	0	50	46	45	45								45
Moskousingel 21	2548VG	312	7.5		47	50	0	50	46	45	45								45
Moskousingel 23	2548VG	315	7.5		48	51	1000	50	47	46	46								46
Moskousingel 25	2548VG	322	7.5		48	51	1000	50	47	46	46								46
Moskousingel 27	2548VG	324	7.5		48	50	0	50	46	46	46								46
Moskousingel 29	2548VG	325	7.5		48	51	1000	50	47	46	46								46
Moskousingel 31	2548VG	329	7.5		48	50	0	50	47	46	46								46
Moskousingel 33	2548VG	333	7.5		48	51	1000	50	47	46	46								46
Moskousingel 35	2548VG	335	7.5		48	51	1000	50	47	46	46								46
Moskousingel 36	2548VG	389	4.5		49	51	1000	50	47	47	46								47
Moskousingel 37	2548VG	337	4.5		48	50	0	50	46	46	45								46
Moskousingel 37	2548VG	337	7.5		48	51	1000	50	47	46	46								46
Moskousingel 39	2548VG	338	7.5		49	51	1000	50	47	46	46								46
Moskousingel 41	2548VG	336	7.5		49	51	1000	50	47	46	46								46
Moskousingel 42	2548VG	388	4.5		47	50	0	50	47	46	46								46
Moskousingel 43	2548VG	334	7.5		49	51	1000	50	47	46	46								46
Moskousingel 45	2548VG	330	7.5		49	52	1300	50	47	46	46								46
Moskousingel 45	2548VG	330	10.5		49	51	1000	50	47	46	46								46
Oeverbiesstraat 3	2548WP	524	7.5		49	52	1300	50	47	46	46								46
Oeverbiesstraat 4	2548WP	506	7.5		50	53	1600	50	48	47	47								47
Oeverbiesstraat 4	2548WP	506	1.5		50	52	1300	50	47	45	45								45
Oeverbiesstraat 4	2548WP	506	4.5		50	53	1600	50	47	46	46								46
Oeverbiesstraat 5	2548WP	524	7.5		49	52	1300	50	47	46	46								46
Oeverbiesstraat 6	2548WP	506	1.5		50	52	1300	50	47	45	45								45
Oeverbiesstraat 6	2548WP	506	4.5		50	53	1600	50	47	46	46								46
Oeverbiesstraat 6	2548WP	506	7.5		50	53	1600	50	48	47	47								47
Oeverbiesstraat 7	2548WP	524	7.5		49	52	1300	50	47	46	46								46
Oeverbiesstraat 8	2548WP	521	7.5		49	51	1000	50	47	46	46								46
Oeverbiesstraat 9	2548WP	534	7.5		49	52	1300	50	48	47	46								47
Oeverbiesstraat 10	2548WP	521	7.5		49	51	1000	50	47	46	46								46
Oeverbiesstraat 11	2548WP	541	7.5		49	52	1300	50	47	46	46								46
Oeverbiesstraat 12	2548WP	521	7.5		49	51	1000	50	47	46	46								46
Oeverbiesstraat 13	2548WP	546	7.5		49	52	1300	50	48	46	46								47
Oeverbiesstraat 14	2548WP	550	7.5		48	51	1000	50	46	46	46								46
Oeverbiesstraat 15	2548WP	556	7.5		50	52	1300	50	48	47	47								47

Gemeente: 's-Gravenhage

Adres en postcode		ID Rekenmodel	Hoogte	Sanering (AIBIC)	Geluidsbelasting zonder aanvullende maatregelen [dB]	Geluidsbelasting standaard akoestische situatie [dB]	Reductiepunten	Streefwaarde [dB]	ZON2m	ZON23m	ZON234m								Toekomst met geadviseerde maatregel(en) [dB]
Oeverbiesstraat 16	2548WP	550	7.5		48	51	1000	50	46	46	46								46
Oeverbiesstraat 17	2548WP	564	7.5		49	52	1300	50	48	47	47								47
Oeverbiesstraat 18	2548WP	560	7.5		48	51	1000	50	46	45	45								45
Oeverbiesstraat 19	2548WP	578	7.5		49	51	1000	50	47	46	46								46
Oeverbiesstraat 20	2548WP	573	7.5		50	52	1300	50	47	46	46								46
Oeverbiesstraat 21	2548WP	578	7.5		49	51	1000	50	47	46	46								46
Osloweg 1	2548VJ	220	7.5		47	50	0	50	46	45	45								45
Osloweg 2	2548VJ	220	7.5		47	50	0	50	46	45	45								45
Osloweg 3	2548VJ	220	7.5		47	50	0	50	46	45	45								45
Paul Steenbergenlaan 45	2548ZK	35	7.5		47	50	0	50	46	45	45								45
Paul Steenbergenlaan 47	2548ZK	39	7.5		47	50	0	50	46	45	45								45
Paul Steenbergenlaan 60	2548ZJ	147	7.5		47	50	0	50	46	45	45								45
Paul Steenbergenlaan 64	2548ZJ	156	7.5		47	50	0	50	46	46	46								46
Paul Steenbergenlaan 66	2548ZJ	163	7.5		47	50	0	50	46	45	45								45
Paul Steenbergenlaan 68	2548ZJ	167	7.5		47	50	0	50	46	46	46								46
Paul Steenbergenlaan 69	2548ZK	146	7.5		48	50	0	50	46	45	45								45
Paul Steenbergenlaan 69	2548ZK	145	7.5		48	50	0	50	46	45	45								45
Paul Steenbergenlaan 70	2548ZJ	173	7.5		47	50	0	50	46	46	45								46
Paul Steenbergenlaan 71	2548ZK	148	7.5		47	50	0	50	46	45	45								45
Paul Steenbergenlaan 72	2548ZJ	179	7.5		47	50	0	50	46	45	45								45
Paul Steenbergenlaan 73	2548ZK	155	7.5		49	51	1000	50	47	46	46								46
Paul Steenbergenlaan 74	2548ZJ	186	7.5		48	50	0	50	46	46	46								46
Paul Steenbergenlaan 75	2548ZK	159	7.5		48	50	0	50	46	46	46								46
Paul Steenbergenlaan 75	2548ZK	161	7.5		48	50	0	50	47	46	46								46
Paul Steenbergenlaan 76	2548ZJ	192	7.5		48	50	0	50	46	46	46								46
Paul Steenbergenlaan 77	2548ZK	166	7.5		48	51	1000	50	47	47	47								47
Paul Steenbergenlaan 78	2548ZJ	198	7.5		48	51	1000	50	47	46	46								46
Paul Steenbergenlaan 79	2548ZK	172	7.5		48	51	1000	50	47	47	47								47
Paul Steenbergenlaan 80	2548ZJ	204	7.5		49	51	1000	50	47	47	47								47
Paul Steenbergenlaan 81	2548ZK	176	7.5		48	50	0	50	47	46	46								46
Paul Steenbergenlaan 82	2548ZJ	212	7.5		49	52	1300	50	48	47	47								47
Paul Steenbergenlaan 83	2548ZK	188	7.5		49	52	1300	50	48	48	48								48
Paul Steenbergenlaan 84	2548ZJ	218	7.5		49	52	1300	50	48	48	48								48
Paul Steenbergenlaan 85	2548ZK	191	7.5		49	52	1300	50	48	48	48								48
Paul Steenbergenlaan 86	2548ZJ	224	7.5		49	52	1300	50	48	48	48								48
Paul Steenbergenlaan 87	2548ZK	196	7.5		50	52	1300	50	49	48	48								48
Paul Steenbergenlaan 88	2548ZJ	233	7.5		50	52	1300	50	48	48	48								48
Paul Steenbergenlaan 89	2548ZK	203	7.5		50	53	1600	50	49	48	48								48
Paul Steenbergenlaan 90	2548ZJ	241	7.5		50	52	1300	50	49	48	48								48
Paul Steenbergenlaan 91	2548ZK	211	7.5		49	52	1300	50	48	48	48								48
Paul Steenbergenlaan 92	2548ZJ	251	7.5		50	52	1300	50	49	48	48								48
Paul Steenbergenlaan 93	2548ZK	214	7.5		47	50	0	50	47	46	46								46
Paul Steenbergenlaan 95	2548ZK	226	7.5		50	53	1600	50	49	49	48								49
Paul Steenbergenlaan 97	2548ZK	228	7.5		47	50	0	50	47	46	46								46
Paul Steenbergenlaan 98	2548ZJ	349	7.5		51	54	1900	50	50	49	49								49
Paul Steenbergenlaan 98	2548ZJ	349	4.5		51	53	1600	50	49	48	48								48
Paul Steenbergenlaan 99	2548ZK	240	7.5		51	53	1600	50	49	49	49								49
Paul Steenbergenlaan 100	2548ZJ	356	7.5		51	54	1900	50	50	49	49								49
Paul Steenbergenlaan 100	2548ZJ	356	4.5		51	53	1600	50	49	49	49								49
Paul Steenbergenlaan 101	2548ZK	260	7.5		51	54	1900	50	49	48	48								48
Paul Steenbergenlaan 102	2548ZJ	361	4.5		51	54	1900	50	49	49	49								49
Paul Steenbergenlaan 102	2548ZJ	361	7.5		51	54	1900	50	50	49	49								49

Gemeente: 's-Gravenhage

Adres en postcode		ID Rekenmodel	Hoogte	Sanering (AIBIC)	Geluidsbelasting zonder aanvullende maatregelen [dB]	Geluidsbelasting standaard akoestische situatie [dB]	Reductiepunten	Streefwaarde [dB]	ZON2m	ZON23m	ZON234m								Toekomst met geadviseerde maatregel(en) [dB]
Paul Steenbergenlaan 104	2548ZJ	369	7.5		52	54	1900	50	50	49	49								49
Paul Steenbergenlaan 106	2548ZJ	375	4.5		52	54	1900	50	50	49	49								49
Paul Steenbergenlaan 108	2548ZJ	377	7.5		51	54	1900	50	50	49	49								49
Paul Steenbergenlaan 108	2548ZJ	377	4.5		51	54	1900	50	50	49	49								49
Paul Steenbergenlaan 110	2548ZJ	382	7.5		51	54	1900	50	50	49	49								49
Paul Steenbergenlaan 110	2548ZJ	382	4.5		51	54	1900	50	50	49	49								49
Paul Steenbergenlaan 112	2548ZJ	386	4.5		52	54	1900	50	50	49	49								49
Paul Steenbergenlaan 114	2548ZJ	390	4.5		52	54	1900	50	50	49	49								49
Praagsingel 241	2548TV	222	7.5		47	50	0	50	44	43	43								43
Praagsingel 247	2548TV	232	7.5		47	50	0	50	44	43	43								43
Praagsingel 249	2548TV	235	7.5		47	50	0	50	44	43	43								43
Praagsingel 251	2548TV	238	7.5		47	50	0	50	44	43	43								43
Praagsingel 253	2548TV	244	7.5		47	50	0	50	44	44	43								44
Praagsingel 255	2548TV	246	7.5		47	50	0	50	44	44	43								44
Praagsingel 257	2548TV	254	7.5		47	50	0	50	44	44	44								44
Praagsingel 259	2548TV	259	7.5		47	50	0	50	45	44	44								44
Praagsingel 261	2548TV	255	7.5		47	50	0	50	45	44	44								44
Reykjavikweg 7	2548VA	89	10.5		47	50	0	50	45	44	44								44
Reykjavikweg 11	2548VA	96	10.5		47	50	0	50	44	43	43								43
Reykjavikweg 13	2548VA	96	10.5		47	50	0	50	44	43	43								43
Reykjavikweg 15	2548VA	96	10.5		47	50	0	50	44	43	43								43
Reykjavikweg 17	2548VA	100	7.5		47	50	0	50	45	44	44								44
Reykjavikweg 19	2548VA	100	7.5		47	50	0	50	45	44	44								44
Reykjavikweg 21	2548VA	107	7.5		47	50	0	50	45	44	44								44
Reykjavikweg 23	2548VA	111	7.5		47	50	0	50	44	43	43								43
Reykjavikweg 25	2548VA	114	7.5		47	50	0	50	44	43	43								43
Reykjavikweg 27	2548VA	117	7.5		47	50	0	50	44	43	43								43
Rietkeverstraat 56	2548WN	533	4.5		46	50	0	50	43	43	43								43
Rietkeverstraat 57	2548WN	533	4.5		46	50	0	50	43	43	43								43
Rietkeverstraat 58	2548WN	538	4.5		47	51	1000	50	44	43	43								43
Rietkeverstraat 59	2548WN	538	4.5		47	51	1000	50	44	43	43								43
Rietkeverstraat 60	2548WN	553	4.5		50	53	1600	50	46	45	45								45
Rietkeverstraat 60	2548WN	553	7.5		50	53	1600	50	47	45	45								45
Rietkeverstraat 61	2548WN	568	7.5		50	53	1600	50	46	44	44								44
Rietkeverstraat 61	2548WN	568	4.5		50	53	1600	50	45	43	43								43
Romehof 6	2548VB	118	7.5		47	50	0	50	45	43	43								43
Romehof 8	2548VB	115	7.5		47	50	0	50	44	43	43								43
Romehof 10	2548VB	112	7.5		47	50	0	50	44	43	43								43
Romehof 12	2548VB	112	7.5		47	50	0	50	44	43	43								43
Romehof 33	2548VB	219	7.5		47	50	0	50	44	43	43								43
Vuurjuffersingel 3	2548WX	518	7.5		49	51	1000	50	45	44	44								44
Vuurjuffersingel 3	2548WX	518	4.5		49	51	1000	50	45	44	43								44
Vuurjuffersingel 5	2548WX	535	4.5		49	52	1300	50	44	42	41								42
Vuurjuffersingel 5	2548WX	535	7.5		49	52	1300	50	44	43	43								43
Vuurjuffersingel 11	2548WX	549	7.5		50	52	1300	50	47	45	45								45
Vuurjuffersingel 11	2548WX	549	4.5		50	53	1600	50	47	46	46								46
Vuurjuffersingel 11	2548WX	554	7.5		50	52	1300	50	47	46	46								46
Vuurjuffersingel 13	2548WX	558	7.5		51	53	1600	50	48	47	47								47
Vuurjuffersingel 19	2548WX	575	4.5		49	52	1300	50	45	44	44								44
Vuurjuffersingel 19	2548WX	575	1.5		49	51	1000	50	45	43	43								43
Vuurjuffersingel 19	2548WX	575	7.5		49	52	1300	50	46	44	44								44
Vuurjuffersingel 21	2548WX	586	4.5		51	53	1600	50	47	45	45								45

Gemeente: 's-Gravenhage

Adres en postcode		ID Rekenmodel	Hoogte	Sanering (AIBIC)	Geluidsbelasting zonder aanvullende maatregelen [dB]	Geluidsbelasting standaard akoestische situatie [dB]	Reductiepunten	Streefwaarde [dB]	ZON2m	ZON23m	ZON234m								Toekomst met geadviseerde maatregel(en) [dB]
Vuurjuffersingel 21	2548WX	586	7.5		51	53	1600	50	48	46	46								46
Vuurjuffersingel 23	2548WX	600	7.5		51	54	1900	50	49	47	47								47
Vuurjuffersingel 25	2548WX	603	7.5		51	54	1900	50	48	47	47								47
Vuurjuffersingel 27	2548WX	611	7.5		50	52	1300	50	47	45	45								45
Vuurjuffersingel 29	2548WX	620	7.5		51	54	1900	50	49	48	48								48
Vuurjuffersingel 29	2548WX	620	4.5		51	54	1900	50	48	47	47								47
Vuurjuffersingel 31	2548WX	619	7.5		51	54	1900	50	49	48	48								48
Vuurjuffersingel 31	2548WX	619	4.5		51	53	1600	50	48	46	46								46
Vuurjuffersingel 33	2548WX	618	7.5		51	54	1900	50	49	48	48								48
Vuurland 1	2548WH	412	10.5		49	52	1300	50	47	46	46								46
Vuurland 1	2548WH	412	7.5		49	52	1300	50	46	45	45								45
Vuurland 2	2548WH	418	7.5		48	51	1000	50	45	44	44								44
Vuurland 3	2548WH	425	7.5		49	52	1300	50	46	45	45								45
Vuurland 4	2548WH	429	7.5		47	50	0	50	45	44	44								44
Vuurland 5	2548WH	436	7.5		49	52	1300	50	46	45	45								45
Vuurland 6	2548WH	443	7.5		48	51	1000	50	45	44	44								44
Vuurland 7	2548WH	448	7.5		49	52	1300	50	46	45	45								45
Vuurland 8	2548WH	456	7.5		48	51	1000	50	45	44	44								44
Vuurland 9	2548WH	465	7.5		49	52	1300	50	46	45	45								45
Vuurland 10	2548WH	470	7.5		48	51	1000	50	46	44	44								44
Vuurland 11	2548WH	476	7.5		49	52	1300	50	46	44	44								44
Vuurland 11	2548WH	476	4.5		49	52	1300	50	45	43	43								43
Vuurland 12	2548WH	480	4.5		48	50	0	50	44	43	43								43
Vuurland 12	2548WH	480	7.5		48	51	1000	50	46	44	44								44
Vuurland 13	2548WH	481	7.5		49	52	1300	50	46	44	44								44
Vuurland 13	2548WH	482	7.5		49	52	1300	50	46	45	45								45
Vuurland 13	2548WH	481	4.5		49	52	1300	50	45	44	43								44
Vuurland 14	2548WH	473	7.5		49	52	1300	50	45	43	43								43
Vuurland 41	2548WH	290	10.5		47	50	0	50	45	43	43								43
Vuurland 42	2548WH	290	10.5		47	50	0	50	45	43	43								43
Vuurland 43	2548WH	290	13.5		48	51	1000	50	45	44	44								44
Vuurland 44	2548WH	290	13.5		48	51	1000	50	45	44	44								44
Vuurland 45	2548WH	290	16.5		48	51	1000	50	45	44	44								44
Vuurland 46	2548WH	290	16.5		48	51	1000	50	45	44	44								44
Vuurland 48	2548WH	296	7.5		47	50	0	50	45	44	44								44
Vuurland 49	2548WH	302	7.5		49	52	1300	50	47	46	46								46
Vuurland 51	2548WH	317	7.5		49	52	1300	50	47	46	46								46
Vuurland 53	2548WH	346	7.5		49	52	1300	50	47	46	46								46
Vuurland 55	2548WH	360	7.5		49	52	1300	50	46	45	45								45
Vuurland 57	2548WH	378	7.5		49	52	1300	50	46	45	45								45
Vuurland 58	2548WH	384	7.5		47	50	0	50	45	44	44								44
Vuurland 59	2548WH	391	7.5		49	52	1300	50	47	45	45								45
Vuurland 60	2548WH	401	7.5		48	50	0	50	46	44	44								44
Warschaustraat 53	2548TS	105	7.5		47	50	0	50	45	44	44								44
Warschaustraat 55	2548TS	109	7.5		47	50	0	50	45	44	43								44
Warschaustraat 57	2548TS	110	7.5		47	50	0	50	44	43	43								43
Warschaustraat 59	2548TS	112	7.5		47	50	0	50	44	43	43								43
Warschaustraat 72	2548TS	170	10.5		47	50	0	50	45	44	44								44
Warschaustraat 73	2548TS	170	10.5		47	50	0	50	45	44	44								44
Warschaustraat 73 A	2548TS	170	10.5		47	50	0	50	45	44	44								44
Waterbiesweg 3	2548XA	645	7.5		50	52	1300	50	49	48	48								48
Waterbiesweg 5	2548XA	649	7.5		50	52	1300	50	49	48	48								48

Gemeente: 's-Gravenhage

Adres en postcode		ID Rekenmodel	Hoogte	Sanering (AIBIC)	Geluidsbelasting zonder aanvullende maatregelen [dB]	Geluidsbelasting standaard akoestische situatie [dB]	Reductiepunten	Streefwaarde [dB]	ZON2m	ZON23m	ZON234m								Toekomst met geadviseerde maatregel(en) [dB]
Waterbiesweg 7	2548XA	653	7.5		51	53	1600	50	50	49	49								49
Waterbiesweg 8	2548WZ	663	1.5		51	53	1600	50	48	47	47								47
Waterbiesweg 8	2548WZ	661	4.5		51	54	1900	50	48	46	46								46
Waterbiesweg 8	2548WZ	663	4.5		51	54	1900	50	49	47	48								48
Waterbiesweg 9	2548XA	656	7.5		51	53	1600	50	49	48	48								48
Waterbiesweg 10	2548WZ	663	1.5		51	53	1600	50	48	47	47								47
Waterbiesweg 10	2548WZ	663	4.5		51	54	1900	50	49	47	48								48
Waterbiesweg 10	2548WZ	661	4.5		51	54	1900	50	48	46	46								46
Waterbiesweg 11	2548XA	660	7.5		50	53	1600	50	49	49	49								49
Waterbiesweg 12	2548WZ	661	7.5		52	55	2100	50	49	48	48								48
Waterbiesweg 12	2548WZ	663	7.5		52	54	1900	50	50	49	49								49
Waterbiesweg 13	2548XA	664	7.5		51	53	1600	50	49	48	48								48
Waterbiesweg 14	2548WZ	663	7.5		52	54	1900	50	50	49	49								49
Waterbiesweg 14	2548WZ	661	7.5		52	55	2100	50	49	48	48								48
Waterbiesweg 15	2548XA	668	7.5		51	53	1600	50	50	49	49								49
Waterbiesweg 16	2548WZ	663	10.5		52	55	2100	50	50	49	49								50
Waterbiesweg 16	2548WZ	661	10.5		52	55	2100	50	50	49	49								49
Waterbiesweg 17	2548XA	673	7.5		50	53	1600	50	49	48	48								48
Waterbiesweg 18	2548WZ	663	10.5		52	55	2100	50	50	49	49								50
Waterbiesweg 18	2548WZ	661	10.5		52	55	2100	50	50	49	49								49
Waterbiesweg 19	2548XA	675	7.5		52	54	1900	50	50	49	49								50
Waterbiesweg 20	2548WZ	663	10.5		52	55	2100	50	50	49	49								50
Waterbiesweg 20	2548WZ	661	10.5		52	55	2100	50	50	49	49								49
Waterbiesweg 21	2548XA	679	7.5		51	53	1600	50	50	49	49								49
Waterbiesweg 22	2548WZ	661	13.5		52	55	2100	50	50	50	49								50
Waterbiesweg 22	2548WZ	663	13.5		52	55	2100	50	50	50	49								50
Waterbiesweg 23	2548XA	681	7.5		52	54	1900	50	*51*	50	50								50
Waterbiesweg 24	2548WZ	661	13.5		52	55	2100	50	50	50	49								50
Waterbiesweg 24	2548WZ	663	13.5		52	55	2100	50	50	50	49								50
Waterbiesweg 25	2548XA	683	7.5		52	54	1900	50	*51*	50	50								50
Waterbiesweg 26	2548WZ	663	16.5		52	55	2100	50	*51*	50	50								50
Waterbiesweg 26	2548WZ	661	16.5		52	55	2100	50	*51*	50	50								50
Waterbiesweg 27	2548XA	686	7.5		52	54	1900	50	*51*	50	50								50
Waterbiesweg 28	2548WZ	661	16.5		52	55	2100	50	*51*	50	50								50
Waterbiesweg 28	2548WZ	663	16.5		52	55	2100	50	*51*	50	50								50
Waterbiesweg 29	2548XA	689	7.5		53	55	2100	51	51	51	51								51
Waterbiesweg 30	2548WZ	661	16.5		52	55	2100	50	*51*	50	50								50
Waterbiesweg 30	2548WZ	663	16.5		52	55	2100	50	*51*	50	50								50
Waterbiesweg 31	2548XA	693	4.5		54	57	2700	52	52	51	51								51
Waterbiesweg 31	2548XA	693	1.5		54	56	2400	52	52	50	50								50
Waterbiesweg 31	2548XA	693	7.5		54	57	2700	52	*53*	51	51								51
Waterbiesweg 32	2548WZ	669	7.5		52	54	1900	50	49	48	47								48
Waterbiesweg 33	2548XA	690	4.5		54	56	2400	51	*52*	51	50								51
Waterbiesweg 33	2548XA	690	7.5		54	56	2400	52	52	51	51								51
Waterbiesweg 33	2548XA	690	1.5		54	56	2400	51	51	50	50								50
Waterbiesweg 34	2548WZ	670	7.5		52	55	2100	50	48	47	46								47
Waterbiesweg 35	2548XA	682	1.5		54	56	2400	51	51	50	50								50
Waterbiesweg 35	2548XA	682	7.5		54	56	2400	52	52	51	51								51
Waterbiesweg 35	2548XA	682	4.5		54	57	2700	52	52	51	51								51
Waterbiesweg 36	2548WZ	677	4.5		52	54	1900	50	49	47	48								47
Waterbiesweg 36	2548WZ	677	7.5		52	54	1900	50	49	48	48								48
Waterbiesweg 37	2548XA	676	1.5		54	56	2400	51	51	50	50								50

Gemeente: 's-Gravenhage

Adres en postcode		ID Rekenmodel	Hoogte	Sanering (AIBIC)	Geluidsbelasting zonder aanvullende maatregelen [dB]	Geluidsbelasting standaard akoestische situatie [dB]	Reductiepunten	Streefwaarde [dB]	ZON2m	ZON23m	ZON234m								Toekomst met geadviseerde maatregel(en) [dB]
Waterbiesweg 37	2548XA	676	4.5		54	57	2700	51	*52*	51	51								51
Waterbiesweg 37	2548XA	676	7.5		54	56	2400	51	*52*	51	51								51
Waterbiesweg 38	2548WZ	680	7.5		52	54	1900	50	49	48	48								48
Waterbiesweg 38	2548WZ	678	7.5		52	55	2100	50	49	47	47								47
Waterbiesweg 38	2548WZ	680	4.5		52	54	1900	50	49	47	47								47
Waterbiesweg 39	2548XA	650	4.5		54	57	2700	52	52	51	51								51
Waterbiesweg 39	2548XA	650	1.5		54	56	2400	51	51	50	50								50
Waterbiesweg 39	2548XA	650	7.5		54	56	2400	51	*52*	51	51								51
Waterbiesweg 40	2548WZ	684	7.5		52	54	1900	50	50	48	48								48
Waterbiesweg 40	2548WZ	684	4.5		52	54	1900	50	49	48	48								48
Waterbiesweg 41	2548XA	647	4.5		54	57	2700	52	52	51	51								51
Waterbiesweg 41	2548XA	647	7.5		54	56	2400	51	*52*	51	51								51
Waterbiesweg 41	2548XA	647	1.5		54	56	2400	51	51	50	50								50
Waterbiesweg 42	2548WZ	685	7.5		52	55	2100	50	49	47	47								47
Waterbiesweg 42	2548WZ	687	4.5		52	54	1900	50	49	47	47								47
Waterbiesweg 42	2548WZ	687	7.5		52	54	1900	50	49	48	48								48
Waterbiesweg 43	2548XA	633	7.5		54	56	2400	51	*52*	51	51								51
Waterbiesweg 43	2548XA	633	4.5		54	57	2700	52	52	51	51								51
Waterbiesweg 44	2548WZ	691	7.5		52	55	2100	50	50	49	49								49
Waterbiesweg 44	2548WZ	691	4.5		52	55	2100	50	50	49	49								49
Waterbiesweg 45	2548XA	631	4.5		54	57	2700	52	52	51	50								51
Waterbiesweg 45	2548XA	631	7.5		54	56	2400	51	51	51	50								51
Waterbiesweg 46	2548WZ	692	7.5		53	56	2400	50	50	48	48								48
Waterbiesweg 48	2548WZ	694	7.5		53	55	2100	51	51	50	50								50
Waterbiesweg 48	2548WZ	694	4.5		53	55	2100	50	50	49	49								49
Waterbiesweg 50	2548WZ	695	7.5		53	56	2400	51	51	50	50								50
Waterbiesweg 50	2548WZ	695	4.5		53	55	2100	50	50	48	48								48
Waterbiesweg 52	2548WZ	697	7.5		54	56	2400	51	*52*	51	51								51
Waterbiesweg 54	2548WZ	698	7.5		53	56	2400	51	51	49	49								49
Waterbiesweg 54	2548WZ	699	7.5		53	55	2100	51	51	50	50								51
Waterbiesweg 54	2548WZ	698	4.5		53	55	2100	50	50	48	48								48
Waterbiesweg 54	2548WZ	699	4.5		53	55	2100	51	51	50	50								50
Waterbiesweg 56	2548WZ	700	4.5		53	55	2100	50	50	49	49								49
Waterbiesweg 56	2548WZ	700	7.5		53	56	2400	51	51	50	50								50
Waterbiesweg 58	2548WZ	702	7.5		53	56	2400	51	51	50	50								50
Waterbiesweg 58	2548WZ	702	4.5		53	55	2100	50	50	49	49								49
Waterbiesweg 58	2548WZ	701	7.5		53	55	2100	50	50	48	48								48
Waterbiesweg 60	2548WZ	705	7.5		53	56	2400	51	51	50	49								50
Waterbiesweg 60	2548WZ	705	1.5		53	55	2100	51	50	48	49								49
Waterbiesweg 60	2548WZ	705	4.5		53	55	2100	50	50	48	48								48
Waterbiesweg 62	2548WZ	706	7.5		53	55	2100	51	50	49	49								49
Waterbiesweg 64	2548WZ	710	7.5		54	56	2400	52	52	50	50								50
Waterbiesweg 66	2548WZ	711	7.5		54	57	2700	52	52	51	51								51
Waterbiesweg 66	2548WZ	712	7.5		54	56	2400	52	52	50	50								51
Waterbiesweg 66	2548WZ	711	1.5		54	57	2700	51	51	50	50								50
Waterbiesweg 66	2548WZ	711	4.5		54	57	2700	52	52	51	51								51
Waterkersvijver 3	2548WT	536	7.5		51	54	1900	50	50	49	49								49
Waterkersvijver 4	2548WT	514	7.5		50	52	1300	50	48	47	47								47
Waterkersvijver 5	2548WT	567	7.5		50	53	1600	50	50	49	49								49
Waterkersvijver 6	2548WT	532	7.5		52	54	1900	50	50	49	49								49
Waterkersvijver 7	2548WT	585	7.5		50	52	1300	50	49	49	49								49
Waterkersvijver 8	2548WT	543	7.5		52	54	1900	50	50	49	49								49

Gemeente: 's-Gravenhage

Adres en postcode		ID Rekenmodel	Hoogte	Sanering (AIBIC)	Geluidsbelasting zonder aanvullende maatregelen [dB]	Geluidsbelasting standaard akoestische situatie [dB]	Reductiepunten	Streefwaarde [dB]	ZON2m	ZON23m	ZON234m								Toekomst met geadviseerde maatregel(en) [dB]
Waterkersvijver 9	2548WT	610	7.5		50	52	1300	50	48	47	47								47
Waterkersvijver 10	2548WT	571	7.5		52	54	1900	50	50	48	48								48
Waterkersvijver 11	2548WT	616	7.5		51	54	1900	50	50	49	49								49
Waterkersvijver 12	2548WT	591	7.5		52	55	2100	50	50	48	48								48
Waterkersvijver 13	2548WT	623	7.5		49	52	1300	50	48	48	48								48
Waterkersvijver 14	2548WT	608	7.5		52	55	2100	50	49	48	48								48
Waterkersvijver 15	2548WT	641	7.5		51	53	1600	50	49	48	48								48
Wielspinstraat 1	2548WS	460	4.5		48	50	0	50	46	45	45								46
Wielspinstraat 2	2548WS	463	4.5		48	50	0	50	46	46	46								46
Wielspinstraat 3	2548WS	496	7.5		48	50	0	50	47	46	46								46
Wielspinstraat 4	2548WS	484	7.5		48	51	1000	50	47	46	46								46
Wielspinstraat 5	2548WS	496	7.5		48	50	0	50	47	46	46								46
Wielspinstraat 6	2548WS	504	7.5		48	51	1000	50	47	46	46								46
Wielspinstraat 7	2548WS	496	7.5		48	50	0	50	47	46	46								46
Wielspinstraat 8	2548WS	504	7.5		48	51	1000	50	47	46	46								46
Wielspinstraat 9	2548WS	496	7.5		48	50	0	50	47	46	46								46
Wielspinstraat 10	2548WS	504	7.5		48	51	1000	50	47	46	46								46
Wielspinstraat 11	2548WS	499	7.5		48	50	0	50	47	46	46								46
Wielspinstraat 12	2548WS	512	7.5		48	51	1000	50	47	47	47								47
Wielspinstraat 12	2548WS	504	7.5		48	51	1000	50	47	46	46								46
Wielspinstraat 13	2548WS	513	7.5		50	52	1300	50	49	48	48								48
Wielspinstraat 14	2548WS	520	7.5		48	51	1000	50	47	46	46								46
Wielspinstraat 16	2548WS	520	7.5		48	51	1000	50	47	46	46								46
Wielspinstraat 18	2548WS	547	7.5		50	53	1600	50	50	49	49								49
Wielspinstraat 20	2548WS	547	7.5		50	53	1600	50	50	49	49								49
Wim Kanplein 11	2548ZX	258	7.5		48	51	1000	50	47	47	47								47
Wim Kanplein 12	2548ZX	292	7.5		50	52	1300	50	48	47	47								47
Wim Kanplein 13	2548ZX	267	7.5		47	50	0	50	47	47	47								47
Wim Kanplein 14	2548ZX	295	7.5		49	52	1300	50	48	48	48								48
Wim Kanplein 15	2548ZX	270	7.5		48	50	0	50	47	47	47								47
Wim Kanplein 16	2548ZX	298	7.5		49	52	1300	50	48	48	47								48
Wim Kanplein 17	2548ZX	273	7.5		48	51	1000	50	47	47	47								47
Wim Kanplein 18	2548ZX	300	7.5		49	52	1300	50	48	47	47								47
Wim Kanplein 19	2548ZX	275	7.5		48	51	1000	50	47	47	47								47
Wim Kanplein 20	2548ZX	313	7.5		47	50	0	50	47	47	47								47
Wim Kanplein 21	2548ZX	278	7.5		49	51	1000	50	48	47	47								47
Wim Kanplein 22	2548ZX	316	7.5		48	50	0	50	47	47	47								47
Wim Kanplein 23	2548ZX	279	7.5		49	52	1300	50	48	48	47								48
Wim Kanplein 24	2548ZX	320	7.5		48	51	1000	50	46	45	45								45
Wim Kanplein 25	2548ZX	281	7.5		51	53	1600	50	50	49	49								49
Wim Kanplein 26	2548ZX	328	7.5		51	54	1900	50	49	48	48								48
Wim Kanstraat 2	2548ZW	272	7.5		48	50	0	50	47	46	46								46
Wim Kanstraat 6	2548ZW	280	7.5		47	50	0	50	45	44	44								44
Wim Kanstraat 9	2548ZW	257	7.5		47	50	0	50	46	46	45								46
Wim Kanstraat 10	2548ZW	287	7.5		48	50	0	50	47	47	47								47
Wim Sonneveldstraat 2	2548ZM	65	7.5		48	51	1000	50	46	45	45								45
Wim Sonneveldstraat 4	2548ZM	65	7.5		48	51	1000	50	46	45	45								45
Wim Sonneveldstraat 6	2548ZM	65	7.5		48	51	1000	50	46	45	45								45
Wim Sonneveldstraat 8	2548ZM	65	7.5		48	51	1000	50	46	45	45								45

Bijlage D Resultaten voor geluidsgevoelige objecten waarvoor na uitvoering van het project onderzoek naar de binnenwaarde nodig kan zijn

OTB A4 Haaglanden - N14

Gemeente Leidschendam-Voorburg

Adres en postcode		Bestemming	Geluidsbelasting bij huidig GPP [dB]	Toekomst met geadviseerde maatregel(en) [dB]	Toekomst gecumuleerd met geadviseerde maatregel(en) [dB]	Toepasselijke binnenwaarde [dB]	Sanering
Ambachtsstraat 61	2266AK	1	50	51	51	36	
Ambachtsstraat 63	2266AK	1	50	51	51	36	
Oosteinde 66 A	2271EJ	1	50	51	51	36	
Tedingerstraat 24	2266KE	1	55	56	56	41	
Vlietweg 125	2266KB	1	52	53	64	41	
Wijkerlaan 7	2271ER	1	51	52	61	36	

Gemeente 's-Gravenhage

Adres en postcode		Bij stemming	Geluidsbelasting bij huidig GPP [dB]	Toekomst met geadvi-seerde maatregel(en) [dB]	Toekomst gecumuleerd met geadviseerde maatregel(en) [dB]	Toepasselijke binnenwaarde [dB]	Sanering
Bekerstraat 1	2492WD	1	54	55	55	36	
Turnstraat 12	2492WB	1	53	54	54	36	

OTB A4 Haaglanden - N14

Gemeente Delft

Adres en postcode		Bij stemming	Geluidsbelasting bij huidig GPP [dB]	Toekomst met geadviseerde maatregel(en) [dB]	Toekomst gecumuleerd met geadviseerde maatregel(en) [dB]	Toepasselijke binnenwaarde [dB]	Sanering
Botswanastraat 4	2622LE	1	49	51	51	36	
Botswanastraat 8	2622LE	1	49	51	51	36	
Lambarenestraat 1	2622DN	1	49	51	51	36	
Lambarenestraat 3	2622DN	1	50	51	51	36	
Lambarenestraat 5	2622DN	1	50	51	51	36	
Lambarenestraat 7	2622DN	1	50	51	51	36	
Lambarenestraat 9	2622DN	1	50	51	51	36	
Lambarenestraat 11	2622DN	1	50	51	51	36	
Lambarenestraat 13	2622DN	1	50	51	51	36	
Lambarenestraat 15	2622DN	1	50	51	51	36	
Lambarenestraat 17	2622DN	1	50	51	51	36	
Lambarenestraat 19	2622DN	1	50	51	51	36	
Lambarenestraat 21	2622DN	1	50	51	51	36	
Lambarenestraat 23	2622DN	1	49	51	51	36	
Lambarenestraat 25	2622DN	1	50	51	51	36	
Lambarenestraat 27	2622DN	1	49	51	51	36	
Lambarenestraat 29	2622DN	1	49	51	51	36	
Lambarenestraat 31	2622DN	1	49	51	51	36	
Lambarenestraat 33	2622DN	1	49	51	51	36	
Lambarenestraat 35	2622DN	1	49	51	51	36	
Lambarenestraat 39	2622DN	1	49	51	51	36	
Lambarenestraat 41	2622DN	1	49	51	51	36	
Lambarenestraat 43	2622DN	1	49	51	51	36	
Lambarenestraat 45	2622DN	1	49	51	51	36	
Malawistraat 2	2622LC	1	50	51	51	36	
Malawistraat 5	2622LC	1	49	51	51	36	
Malawistraat 7	2622LC	1	49	51	51	36	
Malawistraat 8	2622LC	1	50	51	51	36	
Malawistraat 10	2622LC	1	49	51	51	36	
Malawistraat 15	2622LC	1	49	51	51	36	
Malawistraat 17	2622LC	1	49	51	51	36	
Namibiëstraat 2	2622LD	1	49	51	51	36	
Namibiëstraat 4	2622LD	1	49	51	51	36	
Namibiëstraat 8	2622LD	1	49	51	51	36	
Namibiëstraat 10	2622LD	1	49	51	51	36	
Namibiëstraat 16	2622LD	1	49	51	51	36	

Gemeente Midden-Delfland

Adres en postcode		Bij stemming	Geluidsbelasting bij huidig GPP [dB]	Toekomst met geadvi-seerde maatregel(en) [dB]	Toekomst gecumuleerd met geadviseerde maatregel(en) [dB]	Toepasselijke binnenwaarde [dB]	Sanering
Achterdijkshoorn 68	2635MK	1	49	51	51	36	
Achterdijkshoorn 69	2635MK	1	49	51	51	36	
Achterdijkshoorn 70	2635MK	1	49	51	51	36	
Achterdijkshoorn 70	2635MK	1	49	51	51	36	
Achterdijkshoorn 71	2635MK	1	51	53	56	36	
Achterdijkshoorn 72	2635MK	1	50	52	56	36	
Achterdijkshoorn 73	2635MK	1	50	52	56	36	
Achterdijkshoorn 74	2635MK	1	51	53	56	36	
Achterdijkshoorn 75	2635MK	1	51	53	57	36	
Kalmoeskade 1	2635CS	1	53	55	57	41	
Kalmoeskade 1	2635CS	1	53	55	57	41	
Kalmoeskade 2	2635CS	1	54	56	58	41	
Kalmoeskade 2	2635CS	1	54	56	58	41	
Kalmoeskade 3	2635CS	1	54	56	59	41	
Kalmoeskade 3	2635CS	1	54	56	59	41	
Kalmoeskade 4	2635CS	1	55	57	62	41	
Kalmoeskade 4	2635CS	1	55	57	62	41	
Klaas Engelbrechtsweg 1	2636DM	1	51	53	53	41	
Klaas Engelbrechtsweg 1 a	2636DM	1	52	53	53	41	
Klaas Engelbrechtsweg 1 a	2636DM	1	51	53	53	41	
Klaas Engelbrechtsweg 2	2636DM	1	53	54	54	41	
Klaas Engelbrechtsweg 2	2636DM	1	53	55	55	41	
Klaas Engelbrechtsweg 3	2636DM	1	54	55	55	41	
Klaas Engelbrechtsweg 4	2636DM	1	54	56	57	41	
Klaas Engelbrechtsweg 5	2636DM	1	57	59	61	41	
Klaas Engelbrechtsweg 6	2636DM	1	53	55	57	41	
Klaas Engelbrechtsweg 6	2636DM	1	52	55	56	41	
Lookwatering 52 a	2635EA	1	57	58	58	36	
Lookwatering 53	2635EA	1	56	57	57	41	
Lookwatering 54	2635EA	1	52	53	53	36	
Lotsweg 2	2635NB	1	58	60	60	36	
Lotsweg 8	2635NB	1	56	58	59	36	
Lotsweg 9	2635NB	1	54	56	58	36	
Lotsweg 10	2635NB	1	55	57	59	36	
Lotsweg 11	2635NB	1	56	59	59	36	
Lotsweg 13	2635NB	1	55	57	58	36	
Lotsweg 16	2635NB	1	52	54	58	36	
Molensloot 89	2635BP	1	49	51	51	36	
Molensloot 93	2635BP	1	49	51	51	36	
Molensloot 97	2635BP	1	49	51	51	36	
Molensloot 108	2635BP	1	49	51	57	36	
Molensloot 110	2635BP	1	49	51	57	36	
Molensloot 112	2635BP	1	49	51	57	36	
Molensloot 112	2635BP	1	49	51	58	36	
Molensloot 114	2635BP	1	49	51	58	36	
Molensloot 114	2635BP	1	49	51	58	36	
Molensloot 116	2635BP	1	49	51	58	36	
Molensloot 116	2635BP	1	49	51	58	36	
Molensloot 118	2635BP	1	49	51	58	36	
Molensloot 118	2635BP	1	49	51	58	36	
Molensloot 118	2635BP	1	49	51	58	36	
Molensloot 118	2635BP	1	49	51	58	36	

Gemeente Midden-Delfland

Adres en postcode		Ex stemming	Geluidsbelasting bij huidig GPP [dB]	Toekomst met geadvi-seerde maatregel(en) [dB]	Toekomst gecumuleerd met geadviseerde maatregel(en) [dB]	Toepasselijke binnenwaarde [dB]	Sanering
Molensloot 120	2635BP	1	49	51	58	36	
Molensloot 120	2635BP	1	49	51	58	36	
Molensloot 122	2635BP	1	49	51	58	36	
Molensloot 122	2635BP	1	49	51	58	36	
Noordhoornseweg 38 a	2635GC	1	67	62	62	36	X
Ommedijk 3	2636AZ	1	59	61	62	41	
Oostveenseweg 9	2636EC	1	51	52	52	41	
Oostveenseweg 11	2636EC	1	52	53	53	41	
Oostveenseweg 13	2636EC	1	52	53	53	41	
Rijksstraatweg 9 d	2635AC	1	52	54	56	41	
Rijksstraatweg 9 e	2635AC	1	51	53	55	41	
Rijksstraatweg 10	2635AC	1	50	51	51	41	
Rijksstraatweg 10	2635AC	1	50	52	52	41	
Rijksstraatweg 11	2635AC	1	50	51	51	41	
Rijksstraatweg 11 a	2635AC	1	54	56	56	36	
Rijksstraatweg 12	2635AC	1	55	56	56	41	
Rijksstraatweg 16	2636AX	1	53	55	58	41	
Rijksstraatweg 17 a	2636AX	1	52	54	63	41	
Rijksstraatweg 17 a	2636AX	1	52	54	63	41	
Rijksstraatweg 18	2636AX	1	52	53	62	41	
Rijksstraatweg 18 a	2636AX	1	52	53	62	41	
Rijksstraatweg 23	2636AX	1	50	51	58	41	
Sterappel 5	2635CN	1	50	52	58	36	
Sterappel 6	2635CN	1	50	52	59	36	
Sterappel 7	2635CN	1	50	52	59	36	
Sterappel 8	2635CN	1	50	52	58	36	
Sterappel 9	2635CN	1	50	52	57	36	
Sterappel 10	2635CN	1	49	51	57	36	
Sterappel 11	2635CN	1	49	51	58	36	
Sterappel 12	2635CN	1	49	51	58	36	
Sterappel 13	2635CN	1	49	51	58	36	
Sterappel 14	2635CN	1	49	51	58	36	
Sterappel 15	2635CN	1	49	51	58	36	
Tramkade 14 a	2635BB	1	52	54	62	41	
Tramkade 15	2635BB	1	57	59	59	36	
Tramkade 16	2635BB	1	54	55	55	41	
Tramkade 17	2635BB	1	54	55	55	41	
Tramkade 18	2635BB	1	56	57	57	41	
Tramkade 19	2635BB	1	52	53	61	41	
Tramkade 20	2635BB	1	52	54	61	41	
Tramkade 21	2635BB	1	53	54	60	41	
Tramkade 22	2635BB	1	53	54	60	41	
Tramkade 23	2636CT	1	53	54	57	41	
Tramkade 24	2636CT	1	53	54	57	41	
Tramkade 24 a	2636CT	1	55	56	57	41	
Tramkade 25	2636CT	1	49	51	58	41	
Tramkade 26	2636CT	1	49	51	58	36	
Tramkade 26	2636CT	1	49	51	58	36	
Veenakkerweg 1	2635NC	1	54	56	59	36	
Veenakkerweg 2	2635NC	1	51	53	61	36	
Veenakkerweg 5	2635NC	9	51	54	60	36	
Veenakkerweg 5	2635NC	1	51	54	60	36	

Gemeente Midden-Delfland

Adres en postcode		§ stemming	Geluidsbelasting bij huidig GPP [dB]	Toekomst met geadvi-seerde maatregel(en) [dB]	Toekomst gecumuleerd met geadviseerde maatregel(en) [dB]	Toepasselijke binnenwaarde [dB]	Sanering
Veenakkerweg 7	2635NC	1	49	51	51	36	
Veenakkerweg 11 a	2635NC	1	49	51	56	41	
Veenakkerweg 14	2635NC	1	49	51	54	36	
Veenakkerweg 15	2635NC	1	49	51	65	41	
Veenakkerweg 22	2635NC	1	50	52	58	36	
Woudselaan 14	2635CH	1	51	52	52	36	
Woudselaan 14	2635CH	1	52	53	53	36	
Woudselaan 19	2635CH	1	53	54	54	41	
Woudselaan 23	2635CH	1	52	53	55	36	
Woudselaan 27	2635CH	1	52	53	55	36	
Woudselaan 29	2635CH	1	52	53	53	36	
Woudselaan 29	2635CH	1	49	51	51	36	
Woudselaan 37	2635CH	1	53	54	54	41	
Woudselaan 37	2635CH	1	52	53	53	41	
Woudselaan 39	2635CH	1	51	52	52	36	
Woudselaan 39	2635CH	1	53	54	54	36	
Woudselaan 55	2635CH	1	53	54	54	41	
Woudseweg 15	2635NA	1	49	51	51	41	
Woudseweg 15	2635NA	1	49	51	51	41	
Woudseweg 15	2635NA	1	49	51	51	41	
Woudseweg 17	2635NA	1	50	52	55	36	
Woudseweg 19	2635NA	1	54	57	59	41	
Woudseweg 19	2635NA	1	55	57	59	41	
Woudseweg 21	2635NA	1	55	57	67	41	
Woudseweg 23	2635NA	1	53	55	68	41	
Woudseweg 124	2635CG	1	49	51	51	41	
Woudseweg 128 a	2635CG	1	49	51	51	36	
Woudseweg 128 b	2635CG	1	49	51	51	36	
Woudseweg 128 b	2635CG	1	49	51	51	36	
Woudseweg 128 c	2635CG	1	49	51	51	36	
Woudseweg 128 c	2635CG	1	49	51	51	36	
Woudseweg 128 d	2635CG	1	50	52	55	36	
Woudseweg 130	2635CG	1	51	53	57	41	
Woudseweg 130	2635CG	1	51	53	57	41	
Woudseweg 132	2635CG	1	53	55	57	41	
Woudseweg 132	2635CG	1	53	55	57	41	
Woudseweg 134	2636AV	1	58	61	62	41	
Woudseweg 142	2636AV	1	59	61	65	41	
Woudseweg 144	2636AV	1	57	60	66	41	
Woudseweg 144 a	2636AV	1	56	58	64	41	
Woudseweg 148	2636AV	1	53	56	61	41	
Woudseweg 150	2636AV	1	50	52	60	41	
Woudseweg 150 a	2636AV	1	51	53	57	41	
Woudseweg 156	2636AV	1	52	55	61	41	
Woudseweg 156 a	2636AV	1	50	52	58	41	
Woudseweg 158	2636AV	1	51	54	60	36	
Woudseweg 158 a	2636AV	1	51	54	60	41	
Woudseweg 158 d	2636AV	1	51	54	57	36	
Woudseweg 158 e	2636AV	1	48	51	54	36	
Woudseweg 158 f	2636AV	1	52	54	54	36	
Woudseweg 158 g	2636AV	1	52	54	54	36	
Woudseweg 160 a	2636AV	1	50	52	64	41	

Gemeente Midden-Delfland

Adres en postcode		Bij stemming	Geluidsbelasting bij huidig GPP [dB]	Toekomst met geadvi-seerde maatregel(en) [dB]	Toekomst gecumuleerd met geadviseerde maatregel(en) [dB]	Toepasselijke binnenwaarde [dB]	Sanering
Woudseweg 162	2636AW	1	50	52	52	36	
Woudseweg 164	2636AW	1	49	51	51	36	
Woudseweg 176	2636AW	1	49	51	58	36	
Zwethkade Zuid 1	2635CT	1	54	55	58	41	
Zwethkade Zuid 2	2635CT	1	52	54	56	41	
Zwethkade Zuid 3	2635CT	1	53	55	57	41	
Zwethkade Zuid 3 a	2635CT	1	52	54	56	36	
Zwethkade Zuid 3 b	2635CT	1	51	53	56	36	
Zwethkade Zuid 3 b	2635CT	1	51	53	56	36	
Zwethkade Zuid 4	2635CT	1	52	54	56	41	
Zwethkade Zuid 4	2635CT	1	52	54	56	41	
Zwethkade Zuid 5	2635CT	1	51	52	55	36	
Zwethkade Zuid 7	2635CT	1	51	53	55	36	
Zwethkade Zuid 8	2635CT	1	51	53	55	36	
Zwethkade Zuid 9	2635CT	1	49	51	55	41	
Zwethkade Zuid 10	2635CT	1	49	51	55	36	
Zwethkade Zuid 11	2635CT	1	51	53	55	41	
Zwethkade Zuid 11 a	2635CT	1	50	52	55	41	
Zwethkade Zuid 11 a	2635CT	1	50	52	55	41	
Zwethkade Zuid 12	2635CT	1	49	51	54	41	
Zwethkade Zuid 13	2635CT	1	50	52	55	41	
Zwethkade Zuid 14	2635CT	1	50	51	55	41	
Zwethkade Zuid 15	2635CT	1	49	51	55	41	
Zwethkade Zuid 16	2635CT	1	49	51	55	41	
Zwethkade Zuid 19	2635CV	1	49	51	55	41	

Gemeente Schiedam

Adres en postcode		Bij stemming	Geluidsbelasting bij huidig GPP [dB]	Toekomst met geadvi-seerde maatregel(en) [dB]	Toekomst gecumuleerd met geadviseerde maatregel(en) [dB]	Toepasselijke binnenwaarde [dB]	Sanering
Woudweg 26	3123KB	1	51	52	52	41	

Gemeente Westland

Adres en postcode		Bij stemming	Geluidsbelasting bij huidig GPP [dB]	Toekomst met geadvi-seerde maatregel(en) [dB]	Toekomst gecumuleerd met geadviseerde maatregel(en) [dB]	Toepasselijke binnenwaarde [dB]	Sanering
Zwetkade Noord 1	2291HZ	1	53	54	60	41	
Zwetkade Noord 1	2291HZ	1	53	54	60	41	

Bijlage E Kaartbladen

De volgende kaartbladen zijn per kaartset in deze bijlagen opgenomen.

Kaartset	Onderwerp	Omschrijving
1	Registerdata hoofdwegennet	Wegdekverharding en geluidsschermen en -wallen als uitgangspunt voor de registersituatie $L_{den,gpp}$.
2	Registerdata hoofdwegennet	Rijsnelheden als uitgangspunt voor de registersituatie $L_{den,gpp}$.
3	Plandata hoofdwegennet	Wegdekverharding en geluidsschermen en -wallen conform plansituatie als basis voor het akoestisch onderzoek op woningniveau. Hier zijn ook de schermen en wallen opgenomen die niet door het ontwerp komen te vervallen.
4	Plandata hoofdwegennet	Rijsnelheden conform plansituatie als basis voor het akoestisch onderzoek op woningniveau.
5	Knelpunten na de aanleg van bronmaatregelen	Gekozen bronmaatregelen en de bijbehorende knelpunten.
6	Maatregelpakket en overgebleven knelpunten	Geadviseerde maatregelen hoofdwegennet met de overgebleven knelpunten. Verder zijn de rekenpunten weergegeven.

20200326_A4 Haaglanden - N14 GELUID Deelrapport specifiek

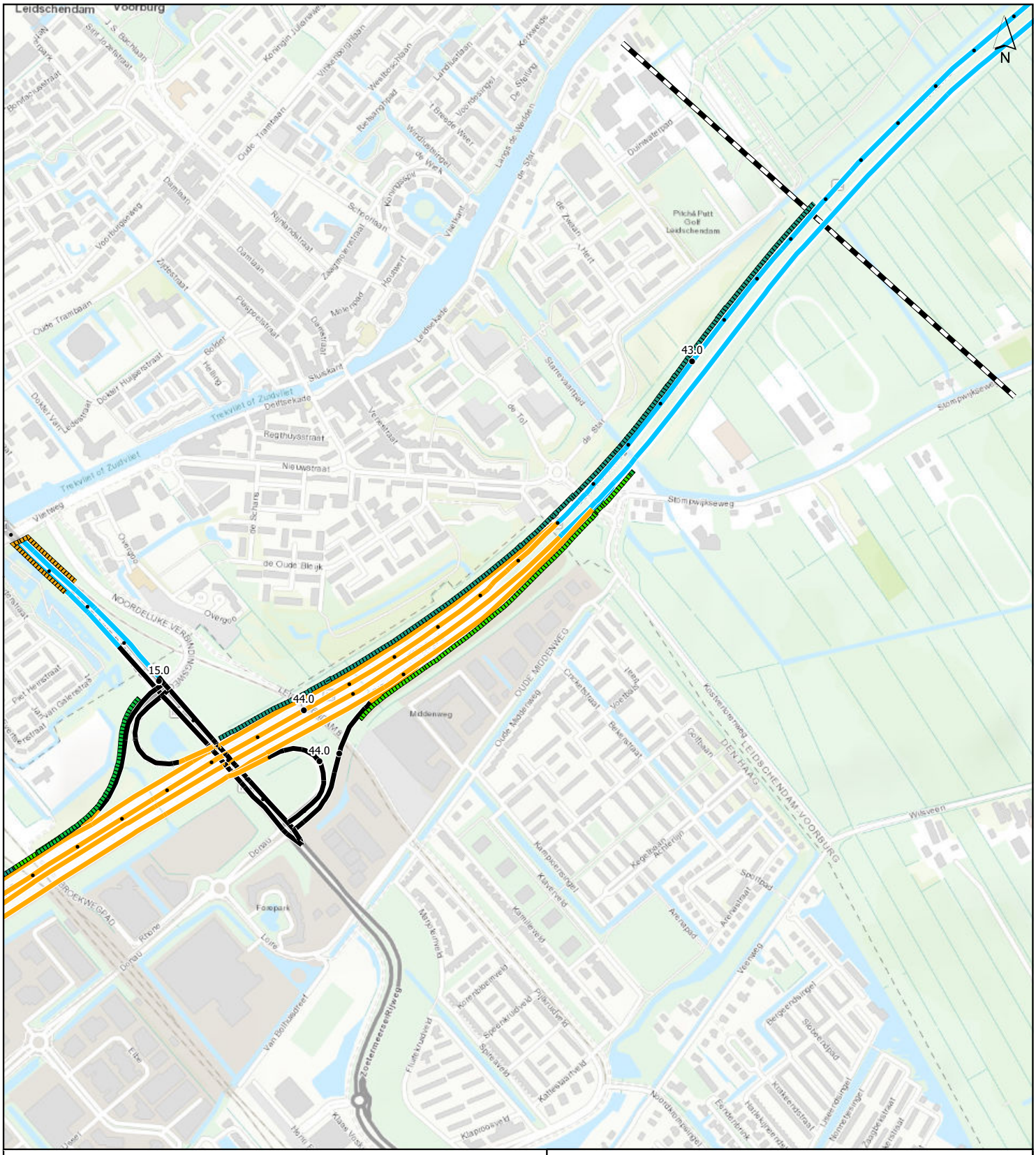

Legenda

Afschermende voorzieningen

- 0 - 1 meter hoog
- 1 - 2 meter hoog
- 2 - 3 meter hoog
- 3 - 4 meter hoog
- 4 - 5 meter hoog
- 5 - 6 meter hoog
- 6 - 7 meter hoog
- 7 - 8 meter hoog
- 8 - 9 meter hoog
- 9 - 10 meter hoog

Wegdekverharding

- Dicht asfaltbeton
- Enkellaags ZOAB
- Tweelaags ZOAB

- Projectgrenzen

Akoestisch onderzoek A4 Haaglanden-N14
Kaartset horend bij Deelrapport Specifiek

Achtergrondkaart: Kadaster NL, 2019

Registerdata hoofdwegennet
Verhardingen en afschermende voorzieningen

Locatie 8. Leidschendam

Kaartset E1 Kaartblad 1 van 10

0 100 200 400 Meter

Schaal 1:10.000

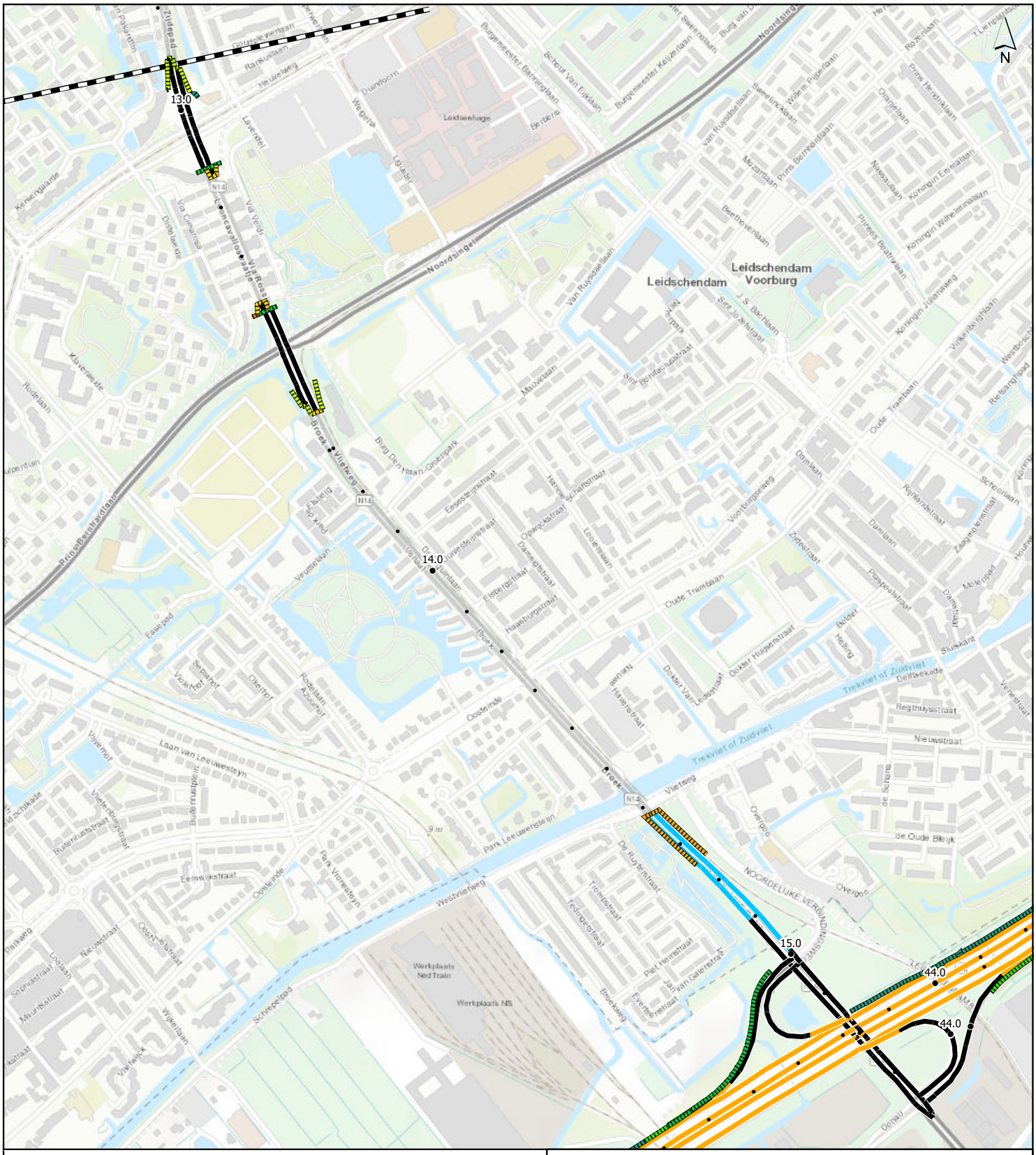

Legenda

Afschermende voorzieningen

- 0 - 1 meter hoog
- 1 - 2 meter hoog
- 2 - 3 meter hoog
- 3 - 4 meter hoog
- 4 - 5 meter hoog
- 5 - 6 meter hoog
- 6 - 7 meter hoog
- 7 - 8 meter hoog
- 8 - 9 meter hoog
- 9 - 10 meter hoog

Wegdekverharding

- Dicht asfaltbeton
- Enkellaags ZOAB
- Tweelaags ZOAB

- Projectgrenzen

Akoestisch onderzoek A4 Haaglanden-N14
Kaartset horend bij Deelrapport Specifiek

Achtergrondkaart: Kadaster NL, 2019

Registerdata hoofdwegennet
Verhardingen en afschermende voorzieningen

Locatie N14

Kaartset E1 Kaartblad 2 van 10

0 100 200 400 Meter

Schaal 1:10.000

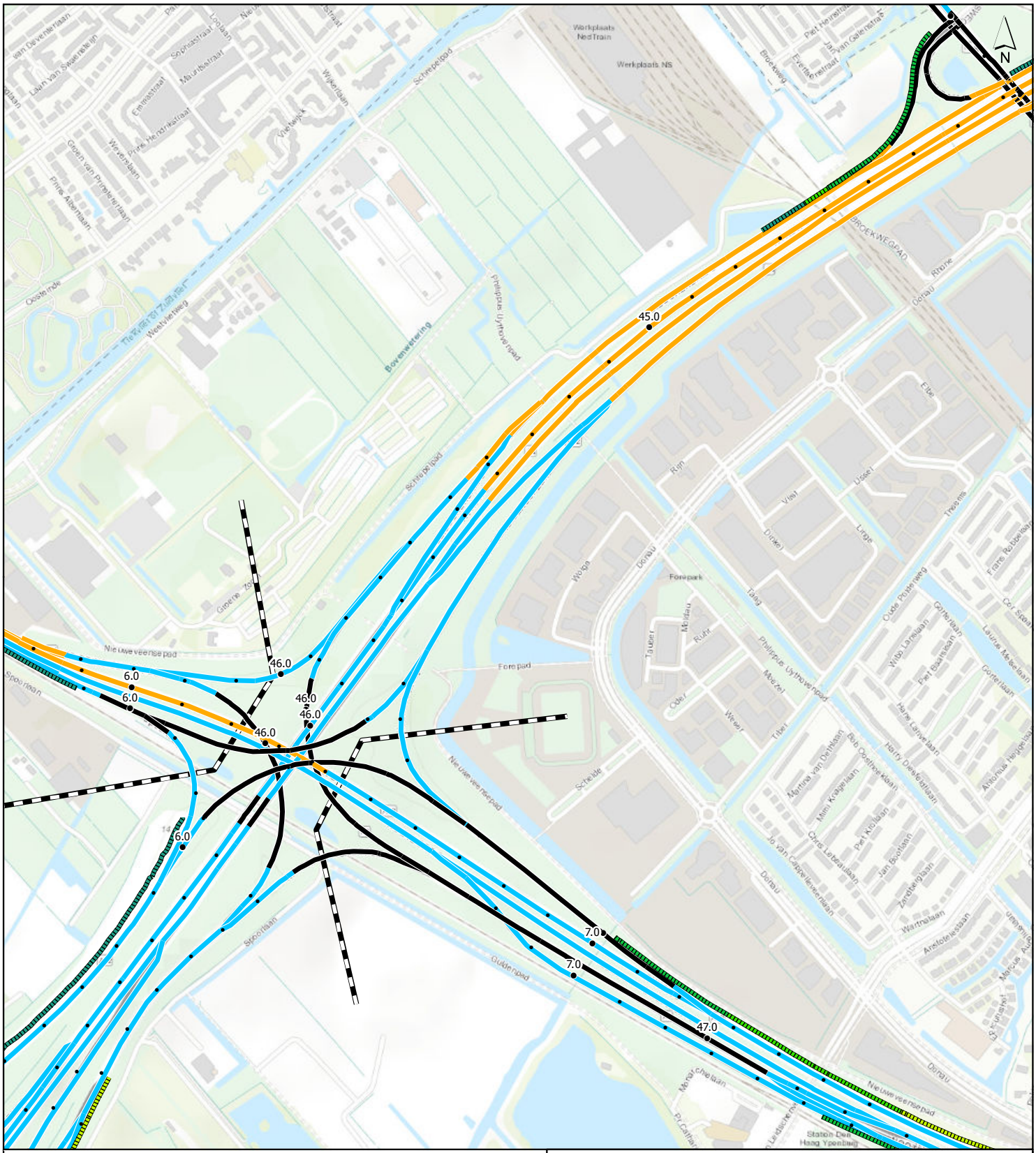

Legenda

Afschermende voorzieningen

- 0 - 1 meter hoog
- 1 - 2 meter hoog
- 2 - 3 meter hoog
- 3 - 4 meter hoog
- 4 - 5 meter hoog
- 5 - 6 meter hoog
- 6 - 7 meter hoog
- 7 - 8 meter hoog
- 8 - 9 meter hoog
- 9 - 10 meter hoog

Wegdekverharding

- Dicht asfaltbeton
- Enkellaags ZOAB
- Tweelaags ZOAB

- Projectgrenzen

Akoestisch onderzoek A4 Haaglanden-N14
Kaartset horend bij Deelrapport Specifiek

Achtergrondkaart: Kadaster NL, 2019

Registerdata hoofdwegennet
Verhardingen en afschermende voorzieningen

Locatie 8. Leidschendam - Kp. Prins Clausplein

Kaartset E1 Kaartblad 3 van 10

0 100 200 400 Meter

Schaal 1:10.000

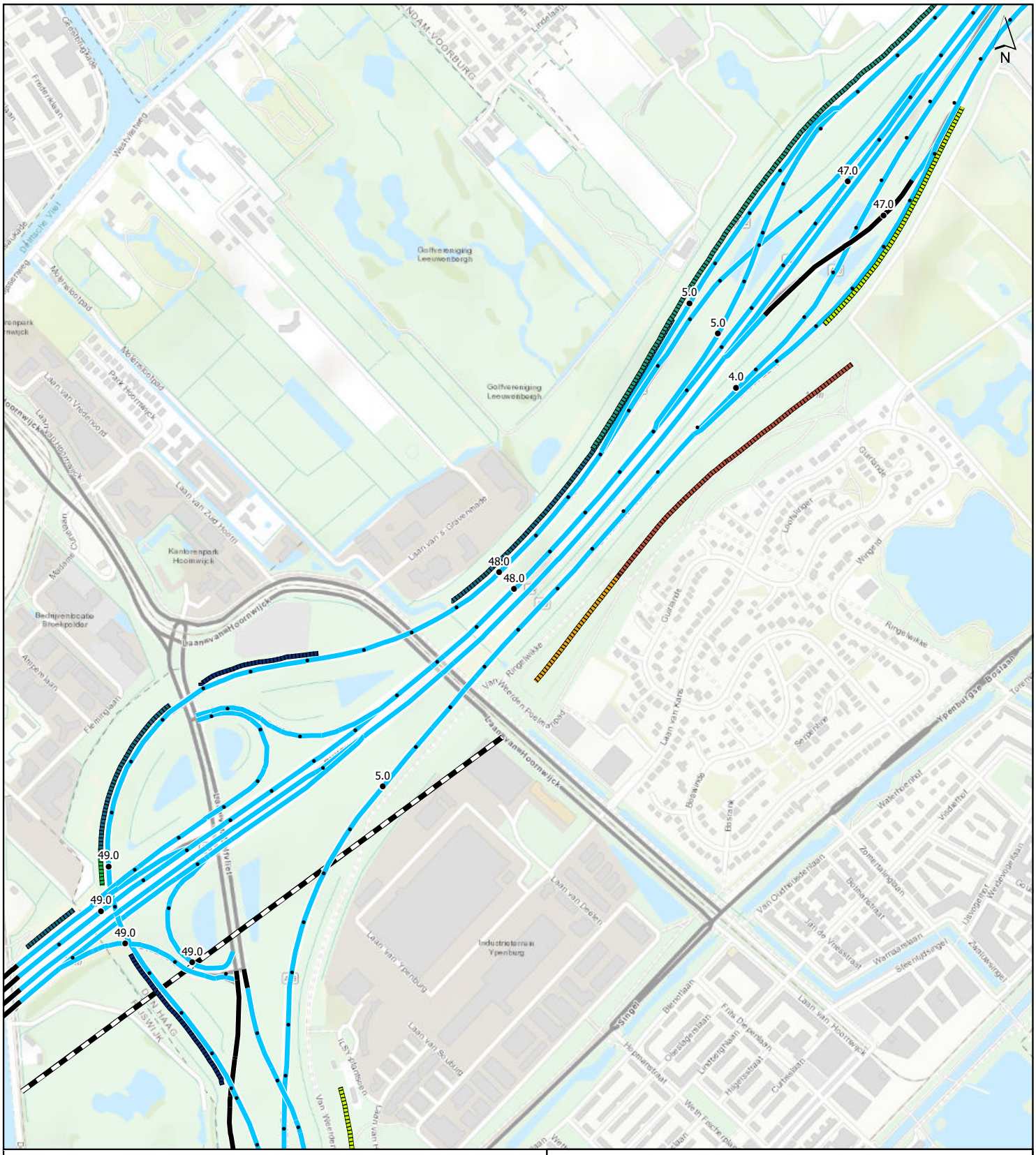

Legenda

Afschermende voorzieningen

- 0 - 1 meter hoog
- 1 - 2 meter hoog
- 2 - 3 meter hoog
- 3 - 4 meter hoog
- 4 - 5 meter hoog
- 5 - 6 meter hoog
- 6 - 7 meter hoog
- 7 - 8 meter hoog
- 8 - 9 meter hoog
- 9 - 10 meter hoog

Wegdekverharding

- Dicht asfaltbeton
- Enkellaags ZOAB
- Tweelaags ZOAB

- Projectgrenzen

Akoestisch onderzoek A4 Haaglanden-N14
Kaartset horend bij Deelrapport Specifiek

Achtergrondkaart: Kadaster NL, 2019

Registerdata hoofdwegennet
Verhardingen en afschermende voorzieningen

Locatie Kp. Prins Clausplein - Kp. Ypenburg

Kaartset E1 Kaartblad 4 van 10

0 100 200 400 Meter

Schaal 1:10.000



Legenda

Afschermende voorzieningen

- 0 - 1 meter hoog
- 1 - 2 meter hoog
- 2 - 3 meter hoog
- 3 - 4 meter hoog
- 4 - 5 meter hoog
- 5 - 6 meter hoog
- 6 - 7 meter hoog
- 7 - 8 meter hoog
- 8 - 9 meter hoog
- 9 - 10 meter hoog

Wegdekverharding

- Dicht asfaltbeton
- Enkellaags ZOAB
- Tweelaags ZOAB

- Projectgrenzen

Akoestisch onderzoek A4 Haaglanden-N14
Kaartset horend bij Deelrapport Specifiek

Achtergrondkaart: Kadaster NL, 2019

Registerdata hoofdwegennet
Verhardingen en afschermende voorzieningen

Locatie Kp. Ypenburg - 11. Rijswijk

Kaartset E1 Kaartblad 5 van 10

0 100 200 400 Meter

Schaal 1:10.000

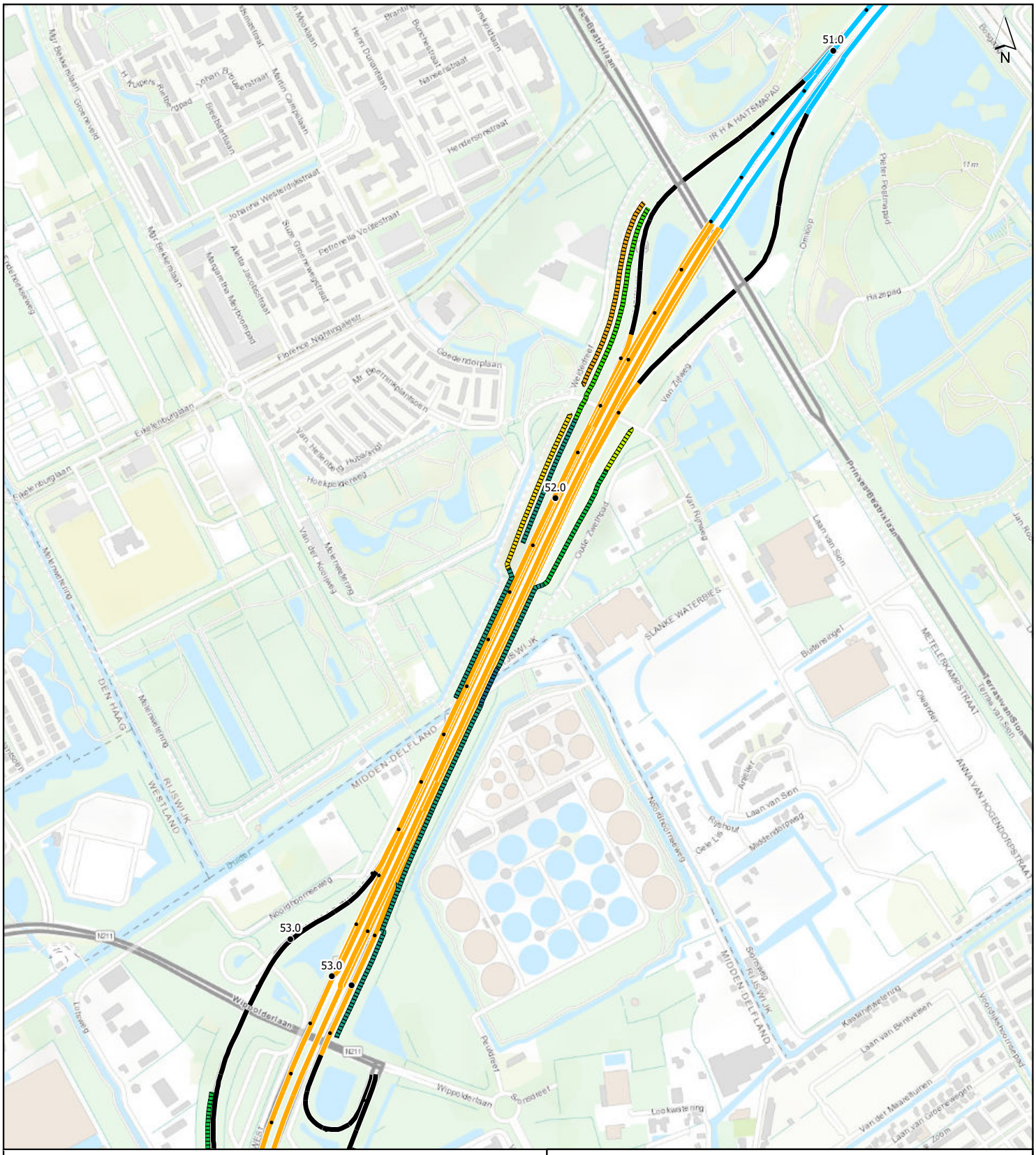
51.0
52.0
53.0
53.0
N
Wippolderlaan
N211
MIDDEN-DELFLAND
RIJSWIJK
DEN HAAG
WESTLAND
SLANKE WATERBIES
Laan van Sion
Middendorpweg
Goedendorplaan
Florence Nightingalelaan
Prinses Beatrixlaan
Hazepad
Pieter Postmapad
Van Zijlweg
Van Ruijvenlaan
Laan van Berkveslaan
Kastanjeplantsoen
Van der Maarelturren
Laan van Groenewegen
Zoom
Lookwatering
Peulwetering
Sondeleet
Wippolderlaan
Noordpromenade
Buitenring
Oleander
Arnelaan
Rijshout
Gele Lis
Terraswandstraat
Meteorenstraat
Anna van Hogendorpstraat
Vlooiplaatsbomenpad
Omloop
Johanna Westerdijkstraat
Petronella Oosterstraat
Aletta Jacobsstraat
Margaretha Meijboomplein
Mr Beerenkampplantsoen
Van Hellenbroekstraat
Hoekpolderweg
Van der Kooiweg
Molenweteringweg
Duivenvoordeweg
Oude Zwethpad
Wetering
Enkelenburglaan
Mr Beelaertslaan
Groenewald
Hendersenstraat
Nanneefstraat
Martin Campslaan
Johan Bruggenstraat
Breebaartlaan
Mr Fockemalaan
Mr Elkenbroekweg
Ir H A Hautsmapad
Prinses Beatrixlaan
Van Zijlweg
Wetering
Duivenvoordeweg
Molenweteringweg
Noordpromenade
Buitenring
Laan van Sion
Middendorpweg
Rijshout
Gele Lis
Arnelaan
Oleander
Terraswandstraat
Meteorenstraat
Anna van Hogendorpstraat
Vlooiplaatsbomenpad
Laan van Berkveslaan
Kastanjeplantsoen
Van der Maarelturren
Laan van Groenewegen
Zoom
Lookwatering
Peulwetering
Sondeleet
Wippolderlaan
Slinkweg
Rijswijk
Midden-Delfland
Lookweg
Molenweteringweg
Van der Kooiweg
Van Hellenbroekstraat
Hoekpolderweg
Enkelenburglaan
Mr Elkenbroekweg
Mr Fockemalaan
Johanna Westerdijkstraat
Aletta Jacobsstraat
Margaretha Meijboomplein
Petronella Oosterstraat
Mr Beerenkampplantsoen
Goedendorplaan
Florence Nightingalelaan
Hazepad
Pieter Postmapad
Omloop
Prinses Beatrixlaan
Van Zijlweg
Van Ruijvenlaan
Laan van Sion
Buitenring
Oleander
Arnelaan
Rijshout
Gele Lis
Middendorpweg
Terraswandstraat
Meteorenstraat
Anna van Hogendorpstraat
Vlooiplaatsbomenpad
Laan van Berkveslaan
Kastanjeplantsoen
Van der Maarelturren
Laan van Groenewegen
Zoom
Lookwatering
Peulwetering
Sondeleet
Wippolderlaan
Slinkweg
Rijswijk
Midden-Delfland
Lookweg
Noordpromenade
Duivenvoorde

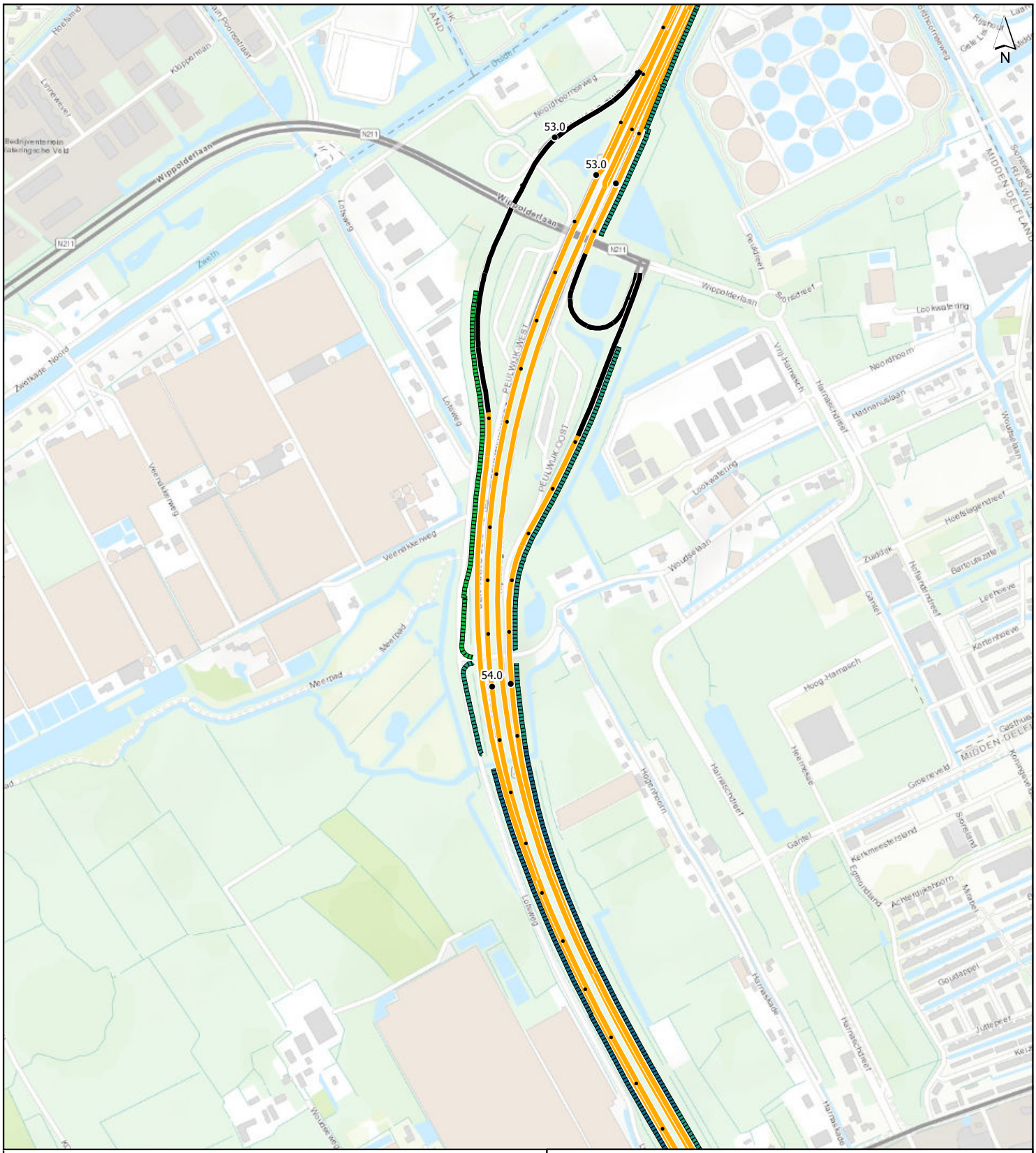

Legenda

Afschermende voorzieningen

- 0 - 1 meter hoog
- 1 - 2 meter hoog
- 2 - 3 meter hoog
- 3 - 4 meter hoog
- 4 - 5 meter hoog
- 5 - 6 meter hoog
- 6 - 7 meter hoog
- 7 - 8 meter hoog
- 8 - 9 meter hoog
- 9 - 10 meter hoog

Wegdekverharding

- Dicht asfaltbeton
- Enkellaags ZOAB
- Tweelaags ZOAB

- Projectgrenzen

Akoestisch onderzoek A4 Haaglanden-N14
Kaartset horend bij Deelrapport Specifiek

Achtergrondkaart: Kadaster NL, 2019

Registerdata hoofdwegennet
Verhardingen en afschermende voorzieningen

Locatie 12. Den Haag-Zuid

Kaartset E1 Kaartblad 7 van 10

0 100 200 400 Meter

Schaal 1:10.000

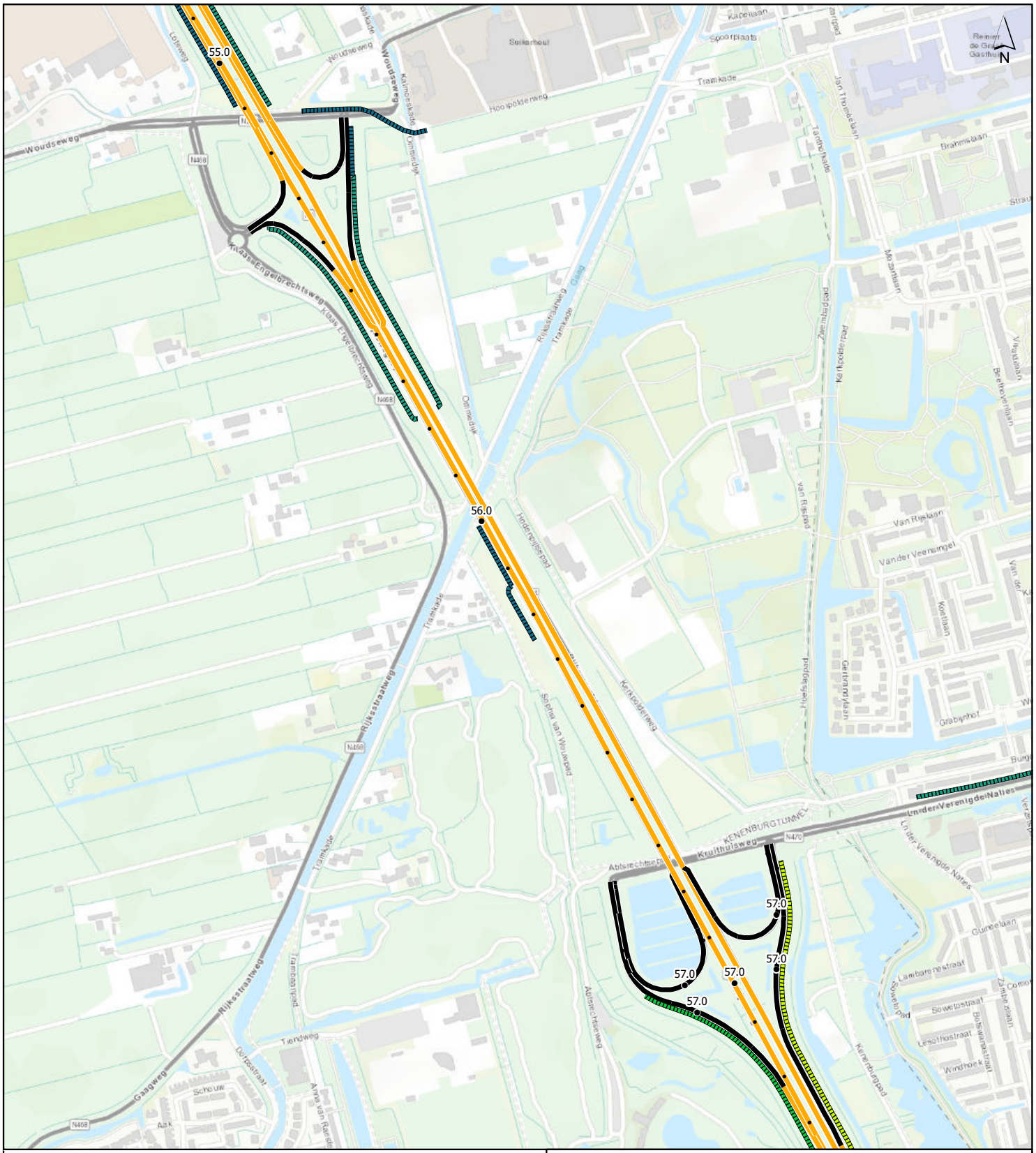
55.0
56.0
57.0
57.0
57.0
57.0
N
Wouwseweg
Rijksstraatweg
Tramkade
Kruithuisweg
KENENBURGTUNNEL
Gaagweg
Tiendweg
Hoopolderweg
Ommedijk
Kerkpolderweg
Van Rijslaan
Van der Veenlaan
Laan der Verenigde Naties
Sophia van Wolvenpad
Abtsrechtseweg
Kerkpolderpad
Hoefslagpad
Tramkade
Rijksstraatweg
Gaagweg
Tiendweg
Dortsestraat
Schouw
Kerkpolderweg
Kerkpolderpad
Van Rijslaan
Van der Veenlaan
Laan der Verenigde Naties
Kruithuisweg
KENENBURGTUNNEL
Abtsrechtseweg
Kerkpolder

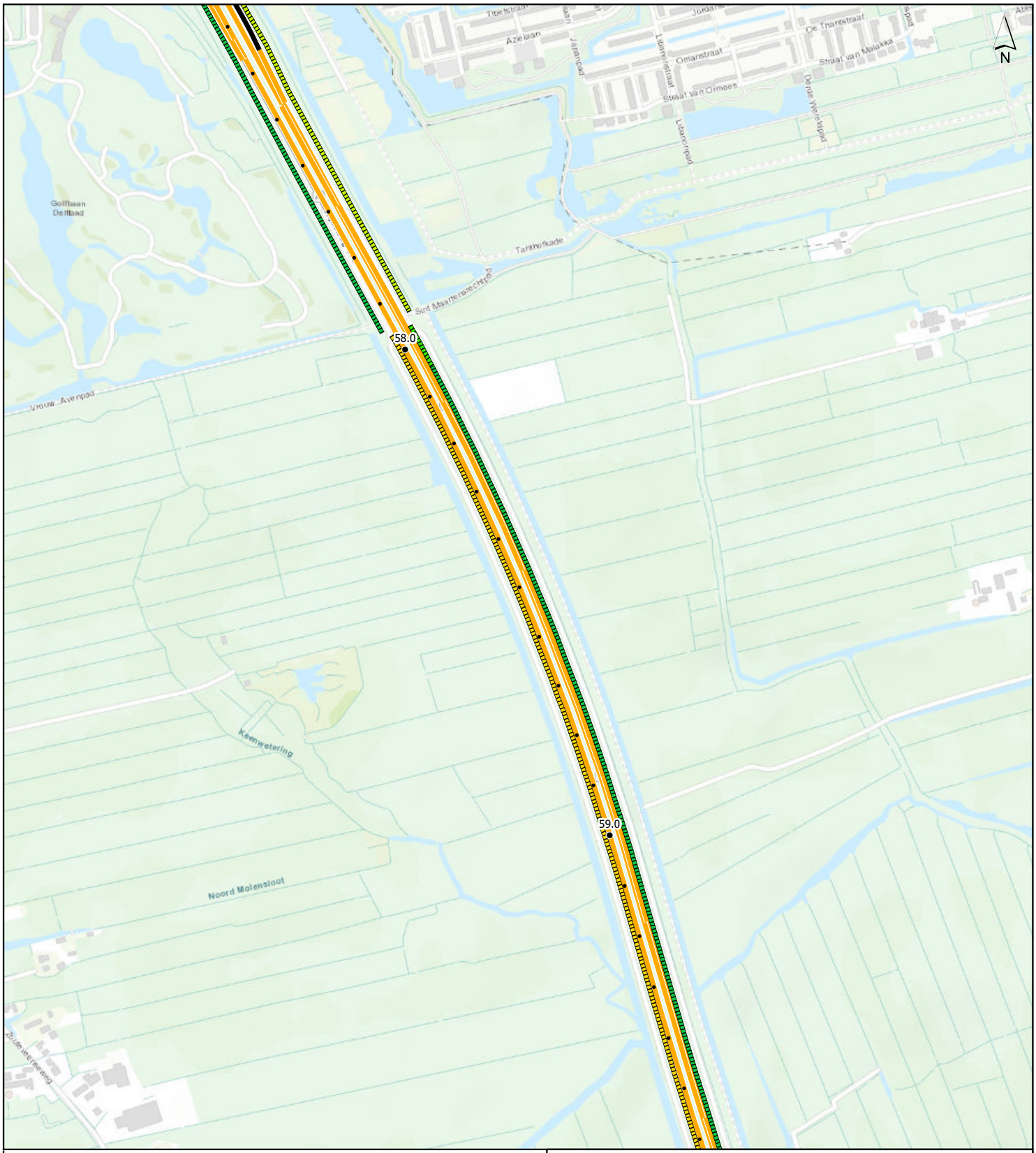

Legenda

Afschermende voorzieningen

- 0 - 1 meter hoog
- 1 - 2 meter hoog
- 2 - 3 meter hoog
- 3 - 4 meter hoog
- 4 - 5 meter hoog
- 5 - 6 meter hoog
- 6 - 7 meter hoog
- 7 - 8 meter hoog
- 8 - 9 meter hoog
- 9 - 10 meter hoog

Wegdekverharding

- Dicht asfaltbeton
- Enkellaags ZOAB
- Tweelaags ZOAB

- Projectgrenzen

Akoestisch onderzoek A4 Haaglanden-N14
Kaartset horend bij Deelrapport Specifiek

Achtergrondkaart: Kadaster NL, 2019

Registerdata hoofdwegennet
Verhardingen en afschermende voorzieningen

Locatie Verdiepte ligging ter hoogte van Schipluiden

Kaartset E1 Kaartblad 9 van 10

0 100 200 400 Meter

Schaal 1:10.000

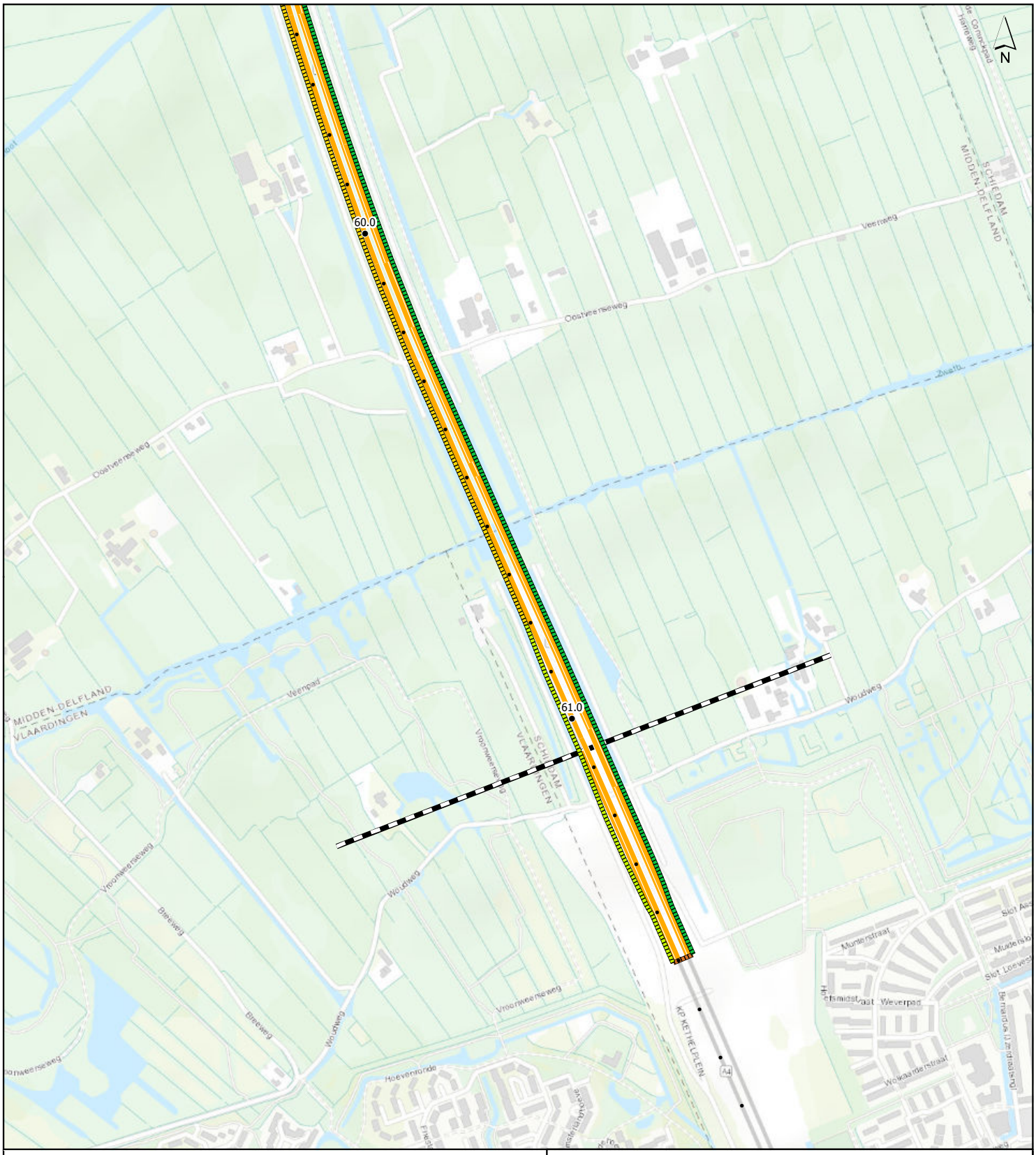

Legenda

Afschermende voorzieningen

- 0 - 1 meter hoog
- 1 - 2 meter hoog
- 2 - 3 meter hoog
- 3 - 4 meter hoog
- 4 - 5 meter hoog
- 5 - 6 meter hoog
- 6 - 7 meter hoog
- 7 - 8 meter hoog
- 8 - 9 meter hoog
- 9 - 10 meter hoog

Wegdekverharding

- Dicht asfaltbeton
- Enkellaags ZOAB
- Tweelaags ZOAB

- Projectgrenzen

Akoestisch onderzoek A4 Haaglanden-N14
Kaartset horend bij Deelrapport Specifiek

Achtergrondkaart: Kadaster NL, 2019

Registerdata hoofdwegennet
Verhardingen en afschermende voorzieningen

Locatie Verdiepte ligging ter hoogte van Het Zweth

Kaartset E1 Kaartblad 10 van 10

0 100 200 400 Meter

Schaal 1:10.000

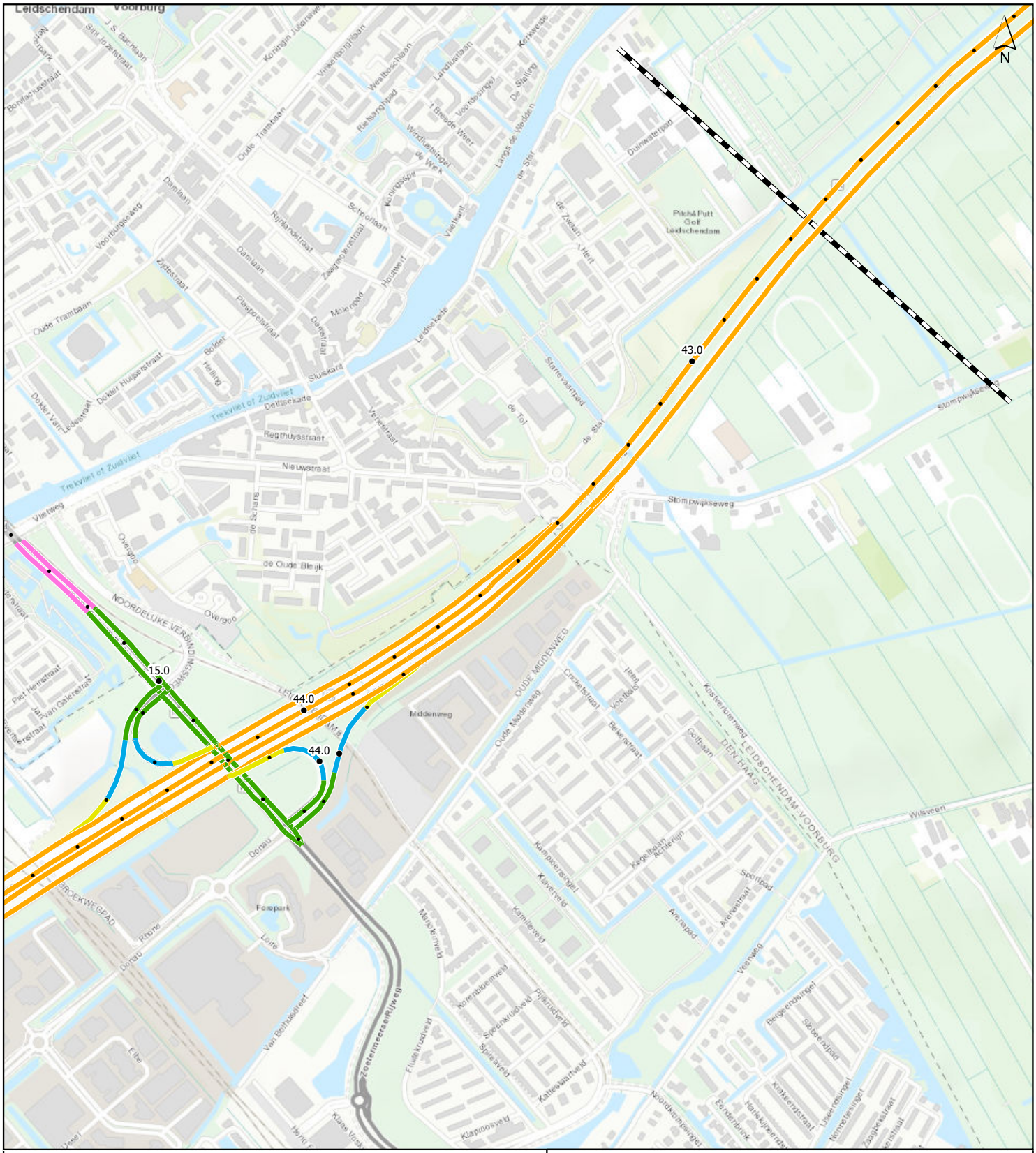

Legenda

Rijsnelheid

- 50 km/uur
- 65 km/uur
- 70 km/uur
- 80 km/uur
- 100 km/uur
- 120 km/uur
- 130 km/uur

Projectgrenzen

Akoestisch onderzoek A4 Haaglanden-N14
Kaartset horend bij Deelrapport Specifiek

Achtergrondkaart: Kadaster NL, 2019

Registerdata hoofdwegennet
Rijsnelheden

Locatie 8. Leidschendam

Kaartset E2 Kaartblad 1 van 10

0 100 200 400 Meter

Schaal 1:10.000

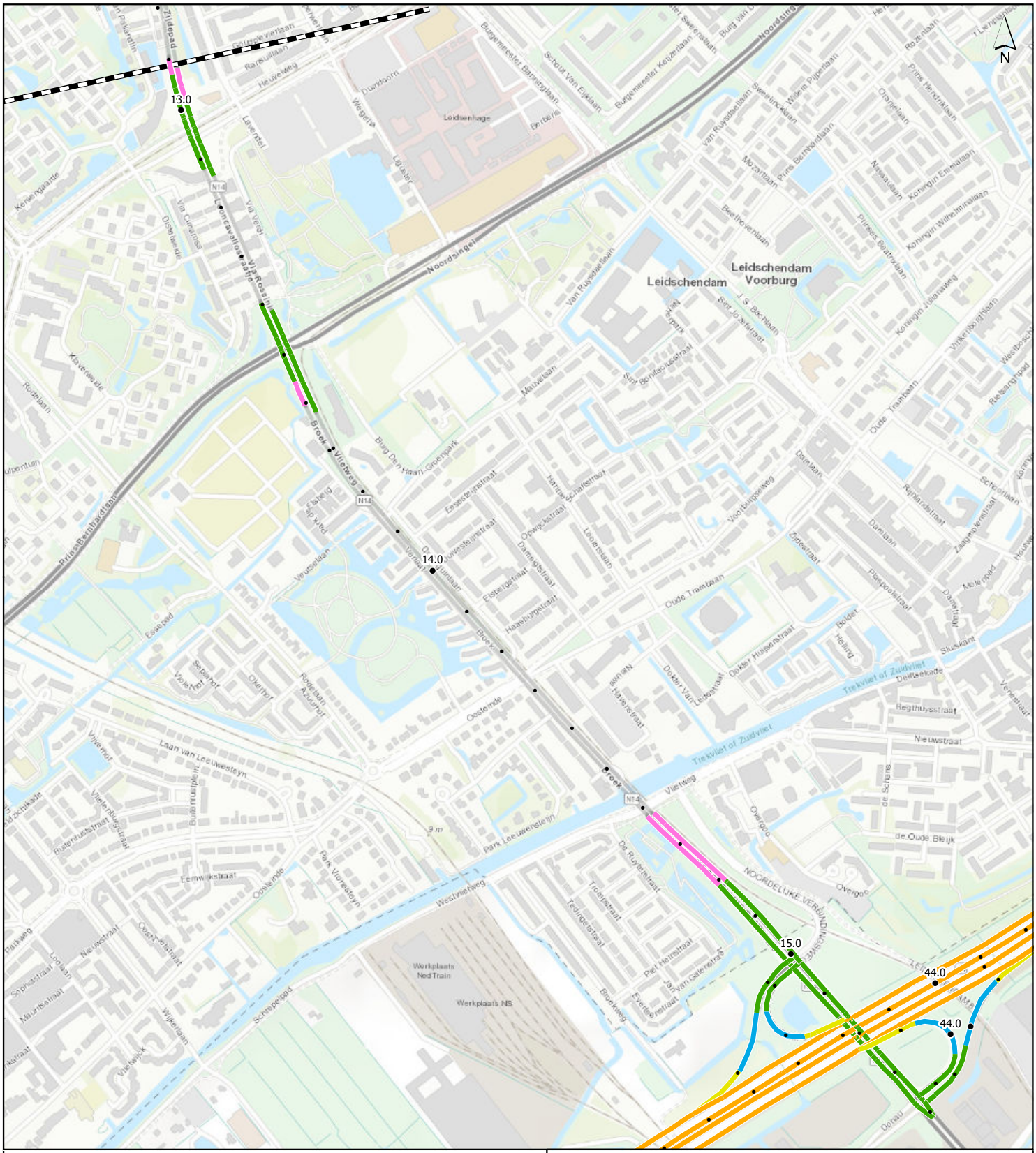

Legenda

Rijsnelheid

- 50 km/uur
- 65 km/uur
- 70 km/uur
- 80 km/uur
- 100 km/uur
- 120 km/uur
- 130 km/uur

Projectgrenzen

Akoestisch onderzoek A4 Haaglanden-N14
Kaartset horend bij Deelrapport Specifiek

Achtergrondkaart: Kadaster NL, 2019

Registerdata hoofdwegennet
Rijsnelheden

Locatie N14

Kaartset E2 Kaartblad 2 van 10

0 100 200 400 Meter

Schaal 1:10.000

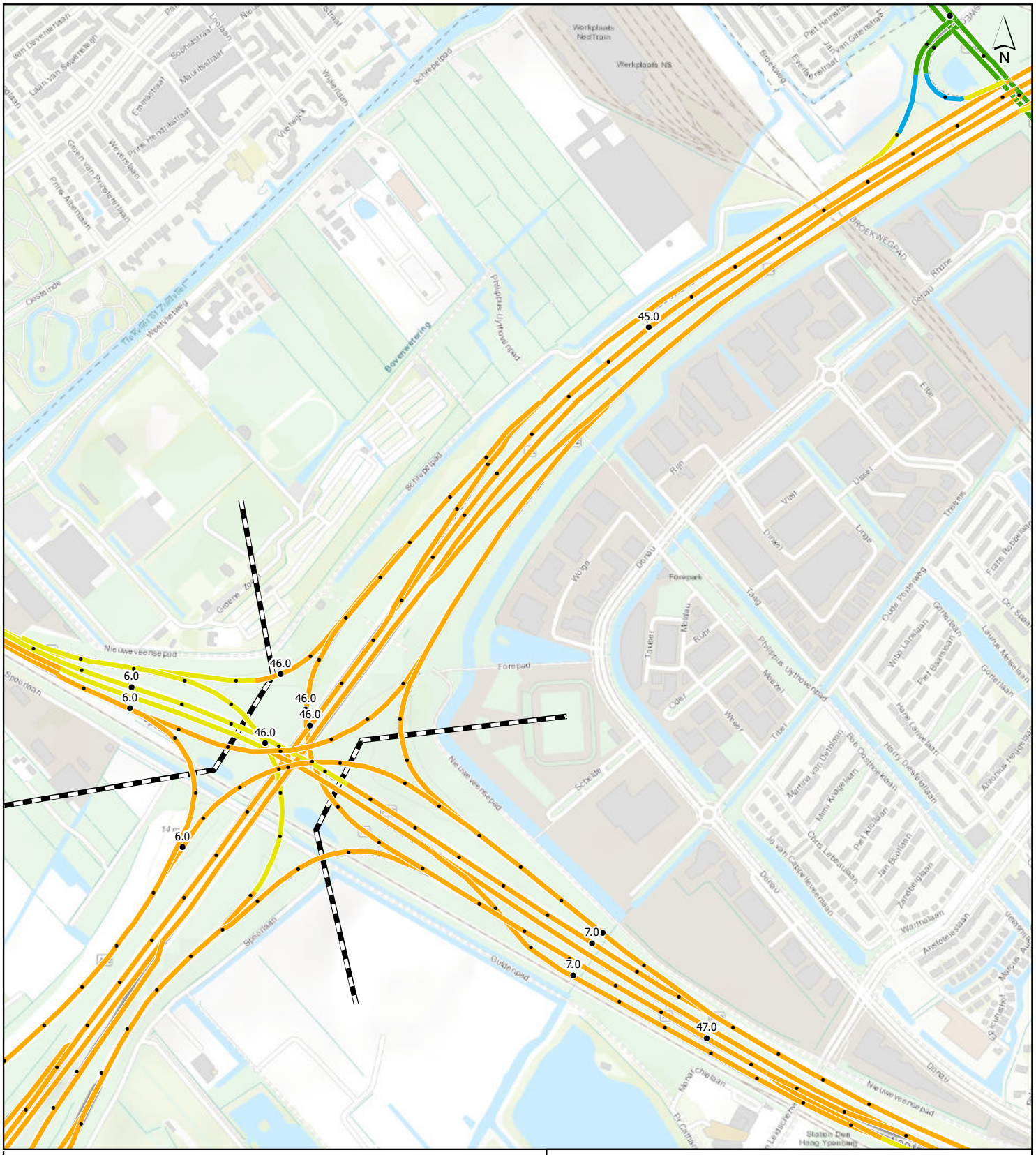

Legenda

Rijsnelheid

- 50 km/uur
- 65 km/uur
- 70 km/uur
- 80 km/uur
- 100 km/uur
- 120 km/uur
- 130 km/uur

Projectgrenzen

Akoestisch onderzoek A4 Haaglanden-N14
Kaartset horend bij Deelrapport Specifiek

Achtergrondkaart: Kadaster NL, 2019

Registerdata hoofdwegennet
Rijsnelheden

Locatie 8. Leidschendam - Kp. Prins Clausplein

Kaartset E2 Kaartblad 3 van 10

0 100 200 400 Meter

Schaal 1:10.000

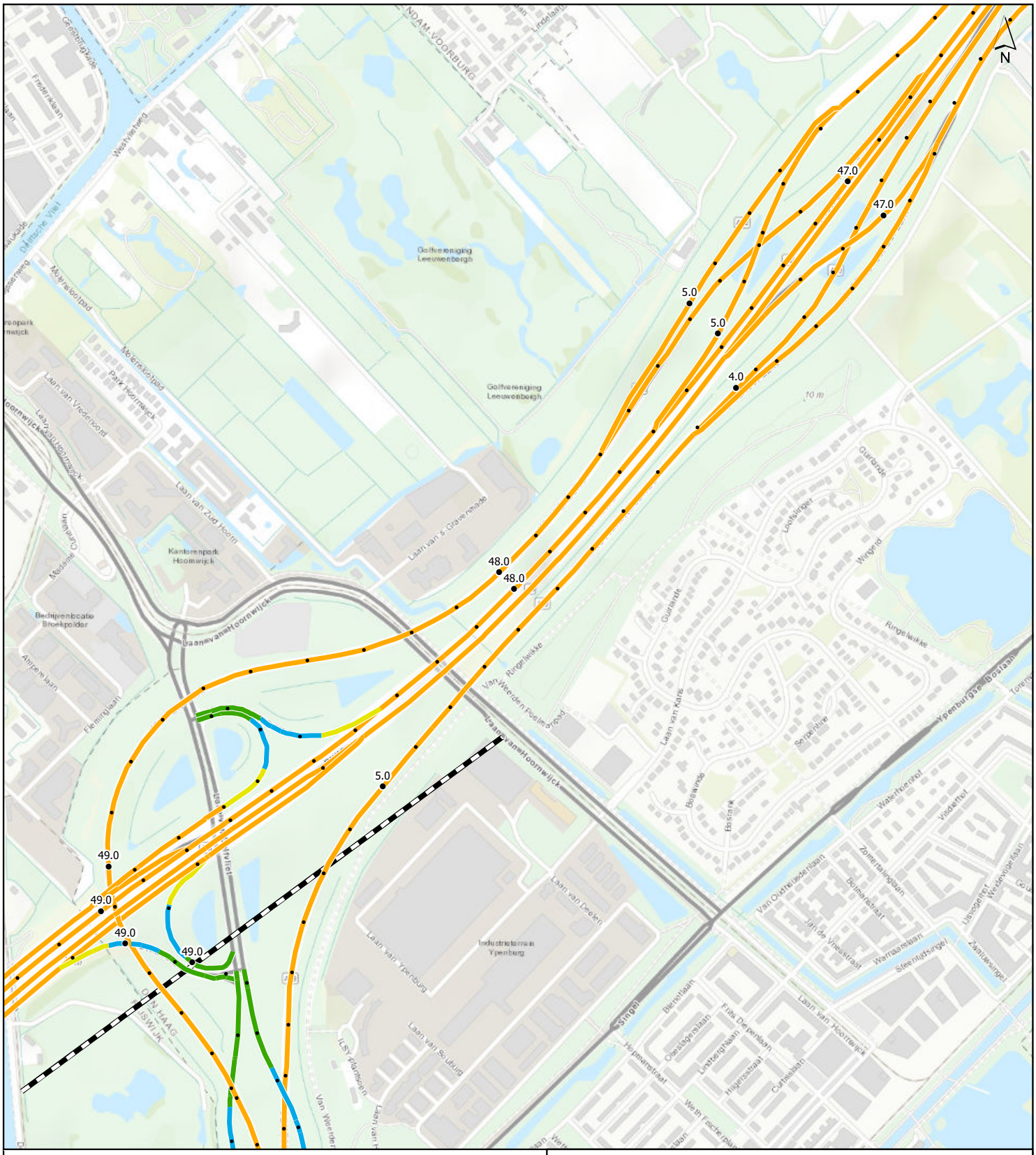

Legenda

Rijsnelheid

- 50 km/uur
- 65 km/uur
- 70 km/uur
- 80 km/uur
- 100 km/uur
- 120 km/uur
- 130 km/uur

Projectgrenzen

Akoestisch onderzoek A4 Haaglanden-N14
Kaartset horend bij Deelrapport Specifiek

Achtergrondkaart: Kadaster NL, 2019

Registerdata hoofdwegennet
Rijsnelheden

Locatie Kp. Prins Clausplein - Kp. Ypenburg

Kaartset E2 Kaartblad 4 van 10

0 100 200 400 Meter

Schaal 1:10.000

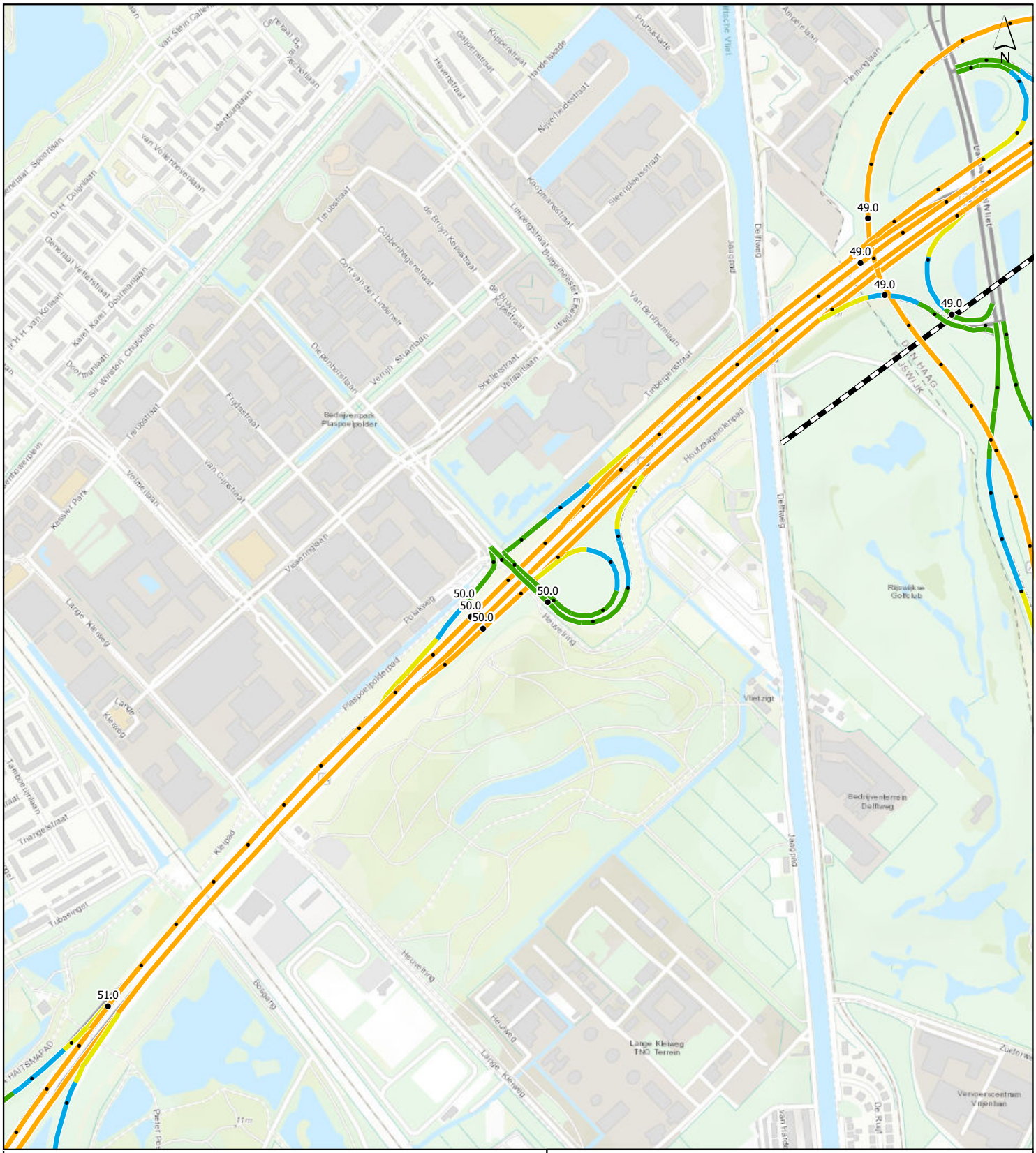

Legenda

Rijsnelheid

- 50 km/uur
- 65 km/uur
- 70 km/uur
- 80 km/uur
- 100 km/uur
- 120 km/uur
- 130 km/uur

Projectgrenzen

Akoestisch onderzoek A4 Haaglanden-N14
Kaartset horend bij Deelrapport Specifiek

Achtergrondkaart: Kadaster NL, 2019

Registerdata hoofdwegennet
Rijsnelheden

Locatie Kp. Ypenburg - 11. Rijswijk

Kaartset E2 Kaartblad 5 van 10

0 100 200 400 Meter

Schaal 1:10.000

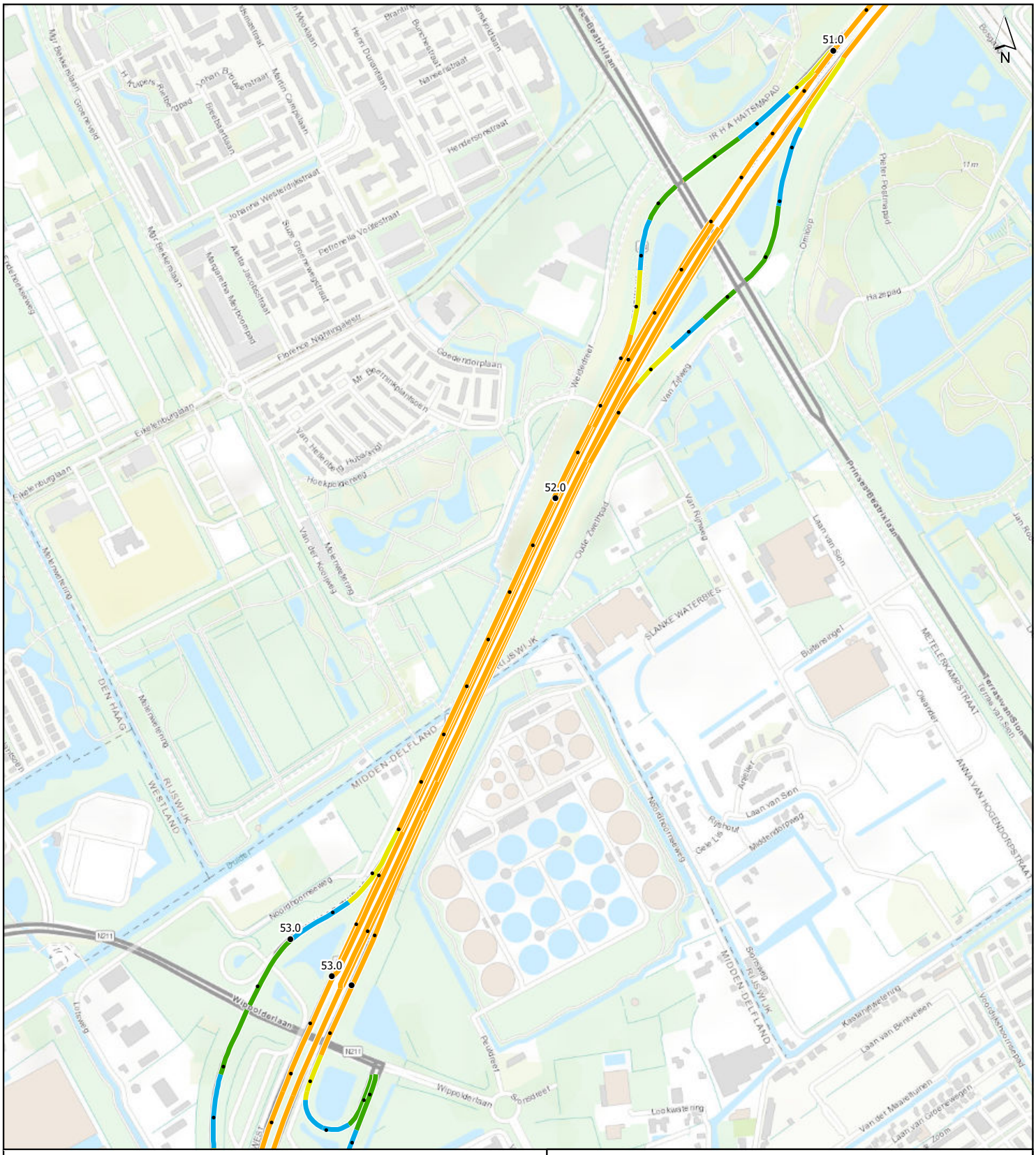
51.0
52.0
53.0
53.0
N
N211
N211
Wippolderlaan
Wippolderlaan
MIDDEN-DELFLAND
RIJSWIJK
DEN HAAG
RIJSWIJK
WESTLAND
SLANKE WATERBIES
Laan van Sion
Middendorpweg
Prinses Beatrixlaan
Prinses Beatrixlaan
Hazepad
Pieter Postmapad
Van Zijlweg
Van Ruijweg
Oude Zwethpad
Weidedreef
Goedendorplaan
Florence Nightingalelaan
Johanna Westerdijkstraat
Petronella Oortmanstraat
Henriëtte Roland Holstlaan
Hoekpolderweg
Van der Kooijweg
Molenmeerweg
Eikelenburglaan
Markmeerlaan
Beeldenaarsteeg
Pauwfeet
Sonsfeet
Lookwatering
Kastanjelaan
Laan van Berkveiden
Van der Maarelturren
Laan van Groenewegen
Zoom
Arsenaal
Cleardier
Rijshout
Gele Lis
Buitenenget
METELERKAMPSTRAAT
ANNA VAN HOGENDORPSTRAAT
Terraswandstoep
Jan Ro
IR H A HAITSMAPAD
Omloop
11m
Johan Bruijnstraat
Martin Campslaan
Henriëtte Roland Holstlaan
Nanneestraat
Henderstenstraat
Mr Beelaertslaan
Groenewegstraat
Aletta Jacobsstraat
Margaretha Meijerslaan
Florence Nightingalelaan
Mr Beerninkplantsoen
Van Heemskerckstraat
Van Speijkstraat
Mr Beelaertslaan
Groenewald
Mr Fockemalaan
Eikelenburglaan
Markmeerlaan
Molenmeerweg
Van der Kooijweg
Hoekpolderweg
Van Heemskerckstraat
Van Speijkstraat
Johanna Westerdijkstraat
Petronella Oortmanstraat
Goedendorplaan
Florence Nightingalelaan
Mr Beernik

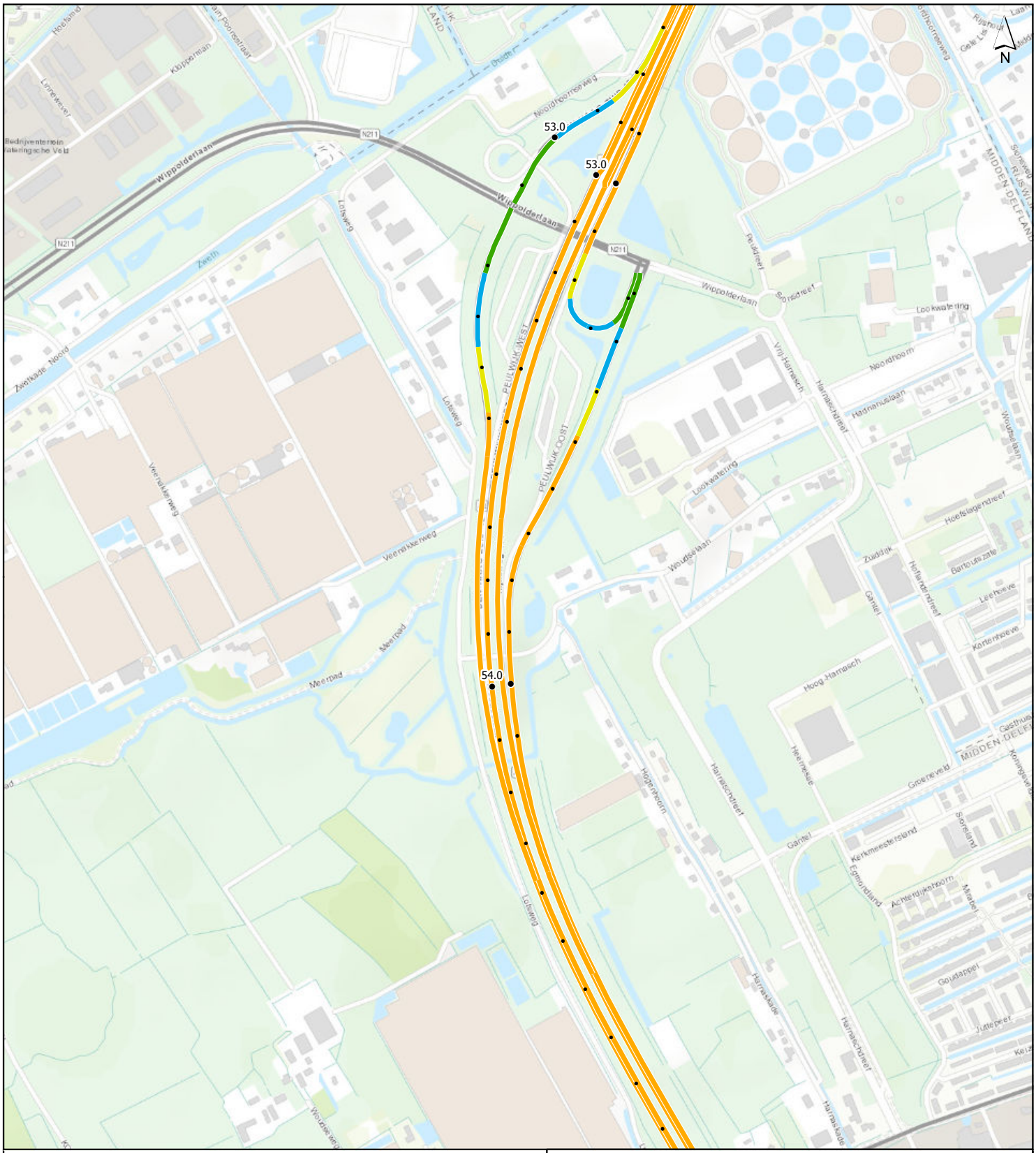

Legenda

Rijsnelheid

- 50 km/uur
- 65 km/uur
- 70 km/uur
- 80 km/uur
- 100 km/uur
- 120 km/uur
- 130 km/uur

Projectgrenzen

Akoestisch onderzoek A4 Haaglanden-N14
Kaartset horend bij Deelrapport Specifiek

Achtergrondkaart: Kadaster NL, 2019

Registerdata hoofdwegennet
Rijsnelheden

Locatie 12. Den Haag-Zuid

Kaartset E2 Kaartblad 7 van 10

0 100 200 400 Meter

Schaal 1:10.000

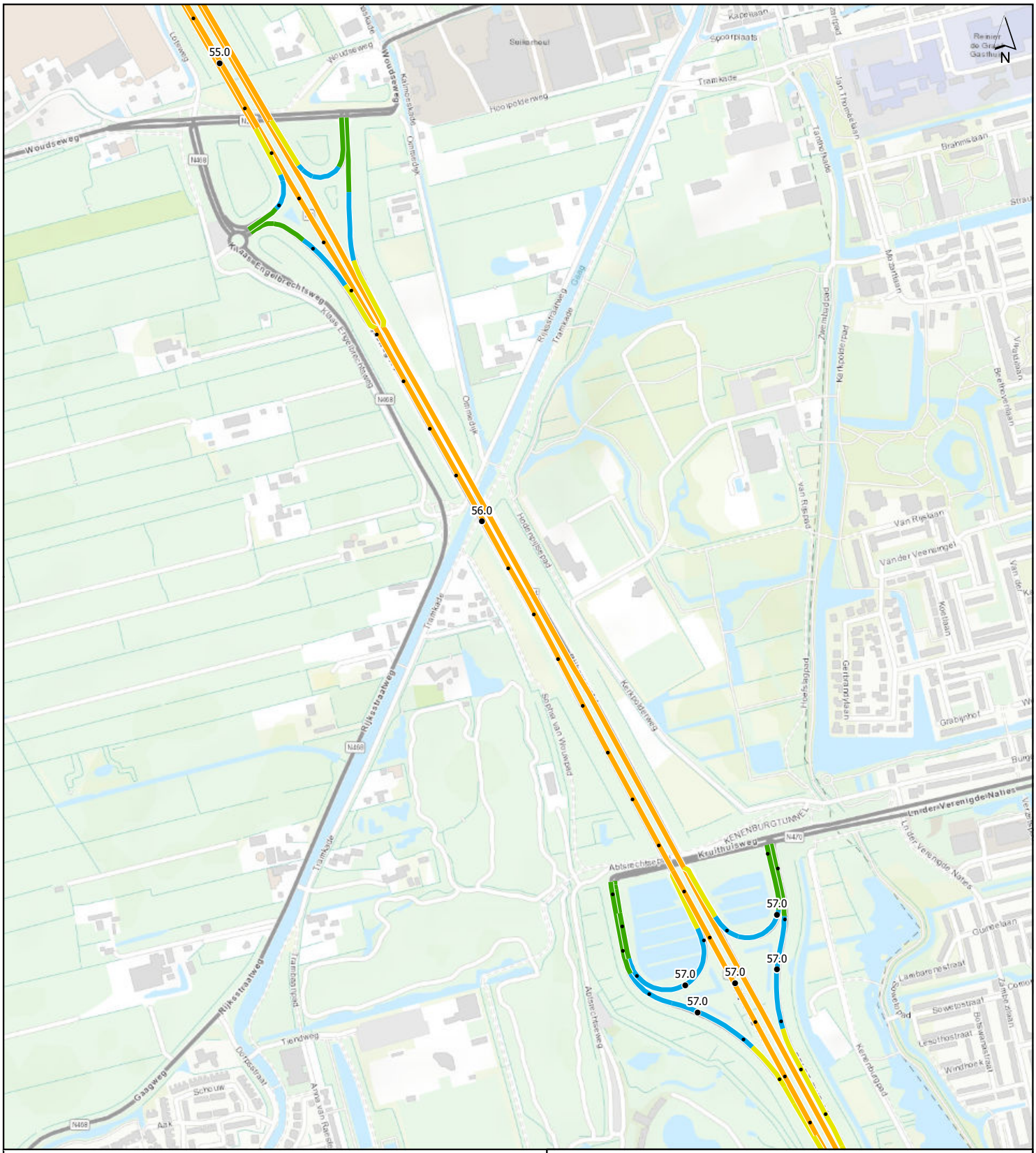

Legenda

Rijsnelheid

- 50 km/uur
- 65 km/uur
- 70 km/uur
- 80 km/uur
- 100 km/uur
- 120 km/uur
- 130 km/uur

Projectgrenzen

Akoestisch onderzoek A4 Haaglanden-N14
Kaartset horend bij Deelrapport Specifiek

Achtergrondkaart: Kadaster NL, 2019

Registerdata hoofdwegennet
Rijsnelheden

Locatie 13. Den Hoorn - 14. Delft

Kaartset E2 Kaartblad 8 van 10

0 100 200 400 Meter

Schaal 1:10.000

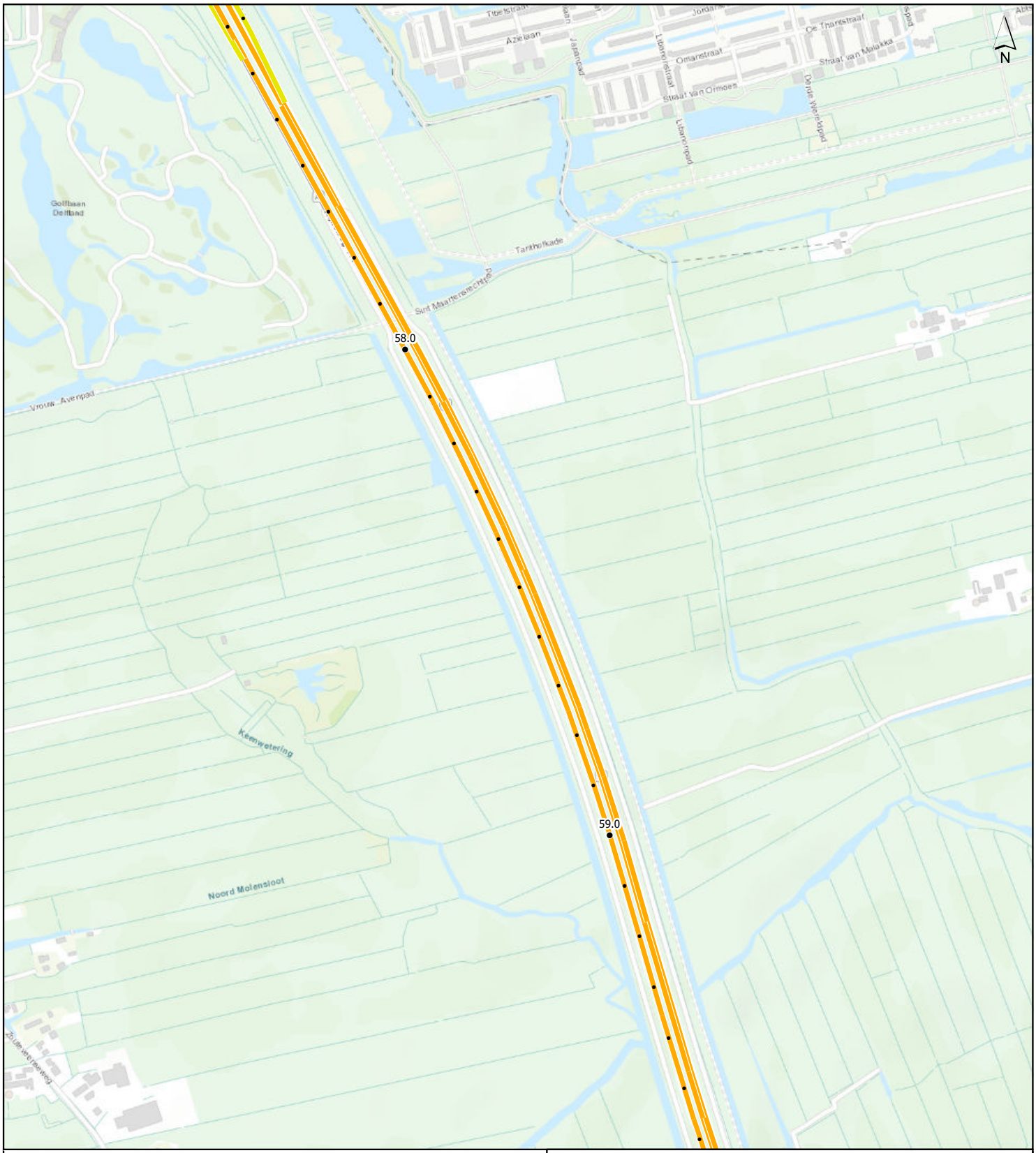

Legenda

Rijsnelheid

- 50 km/uur
- 65 km/uur
- 70 km/uur
- 80 km/uur
- 100 km/uur
- 120 km/uur
- 130 km/uur

Projectgrenzen

Akoestisch onderzoek A4 Haaglanden-N14
Kaartset horend bij Deelrapport Specifiek

Achtergrondkaart: Kadaster NL, 2019

Registerdata hoofdwegennet
Rijsnelheden

Locatie Verdiepte ligging ter hoogte van Schipluiden

Kaartset E2 Kaartblad 9 van 10

0 100 200 400 Meter

Schaal 1:10.000

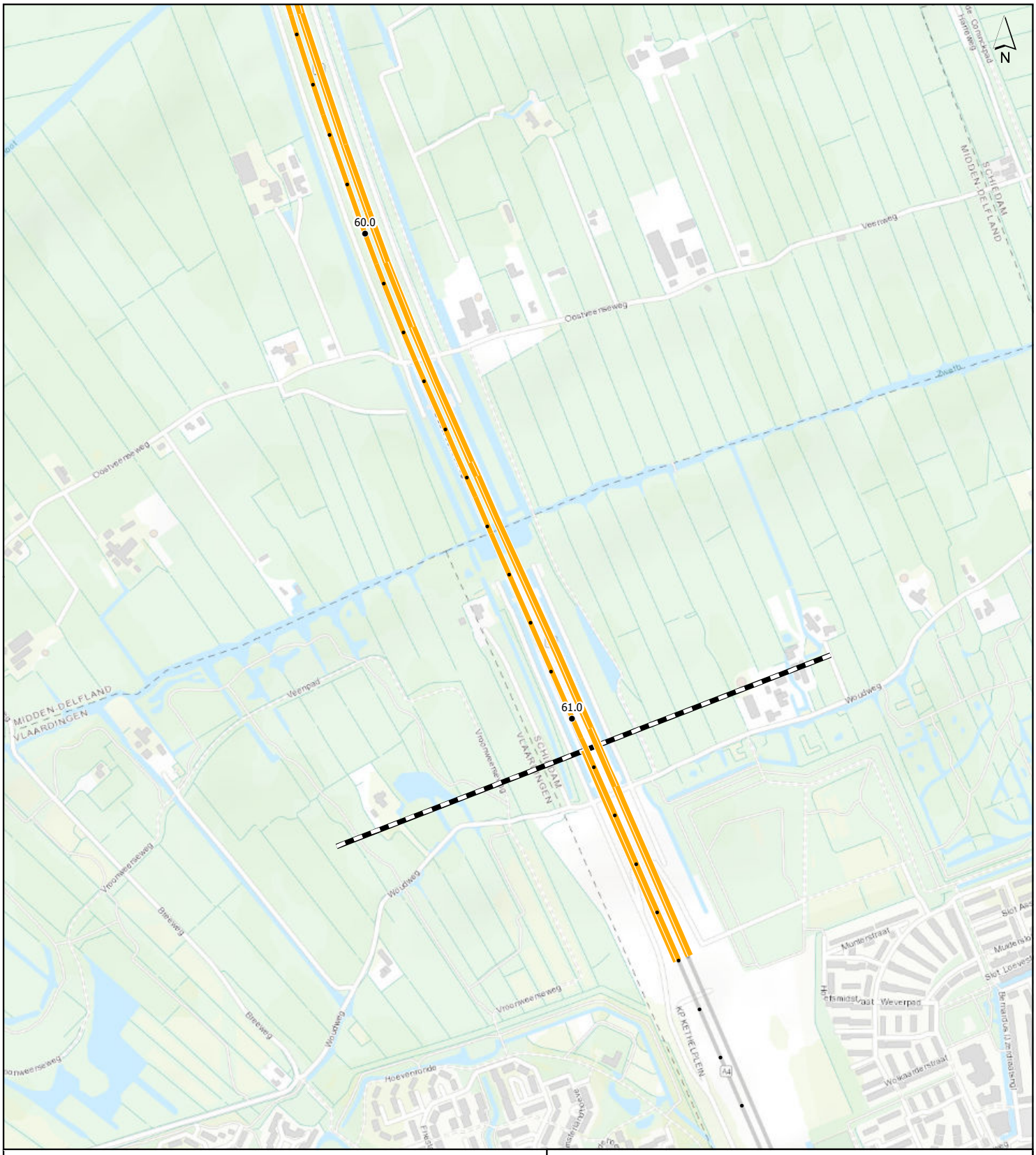

Legenda

Rijsnelheid

- 50 km/uur
- 65 km/uur
- 70 km/uur
- 80 km/uur
- 100 km/uur
- 120 km/uur
- 130 km/uur

Projectgrenzen

Akoestisch onderzoek A4 Haaglanden-N14
Kaartset horend bij Deelrapport Specifiek

Achtergrondkaart: Kadaster NL, 2019

Registerdata hoofdwegennet
Rijsnelheden

Locatie Verdiepte ligging ter hoogte van Het Zweth

Kaartset E2 Kaartblad 10 van 10

0 100 200 400 Meter

Schaal 1:10.000



Legenda

Afschermende voorzieningen

- 0 - 1 meter hoog
- 1 - 2 meter hoog
- 2 - 3 meter hoog
- 3 - 4 meter hoog
- 4 - 5 meter hoog
- 5 - 6 meter hoog
- 6 - 7 meter hoog
- 7 - 8 meter hoog
- 8 - 9 meter hoog
- 9 - 10 meter hoog
- Te amoveren i.v.m. wegverbreding

Wegdekverharding

- Dicht asfaltbeton
- Enkellaags ZOAB
- Tweelaags ZOAB

Gebouwen

- 1 Bouwlaag
- 2 Bouwlagen
- 3 Bouwlagen
- 4 Bouwlagen
- 5 Bouwlagen
- > 5 Bouwlagen

- Bodemgebied
- Projectgrenzen

Akoestisch onderzoek A4 Haaglanden-N14
Kaartset horend bij Deelrapport Specifiek

Achtergrondkaart: Kadaster NL, 2020

Plandata hoofdwegennet
Verhardingen en afschermende voorzieningen

Locatie A4 8. Leidschendam

Kaartset E3 Kaartblad 1 van 13

0 100 200 400 Meter

Schaal 1:10.000

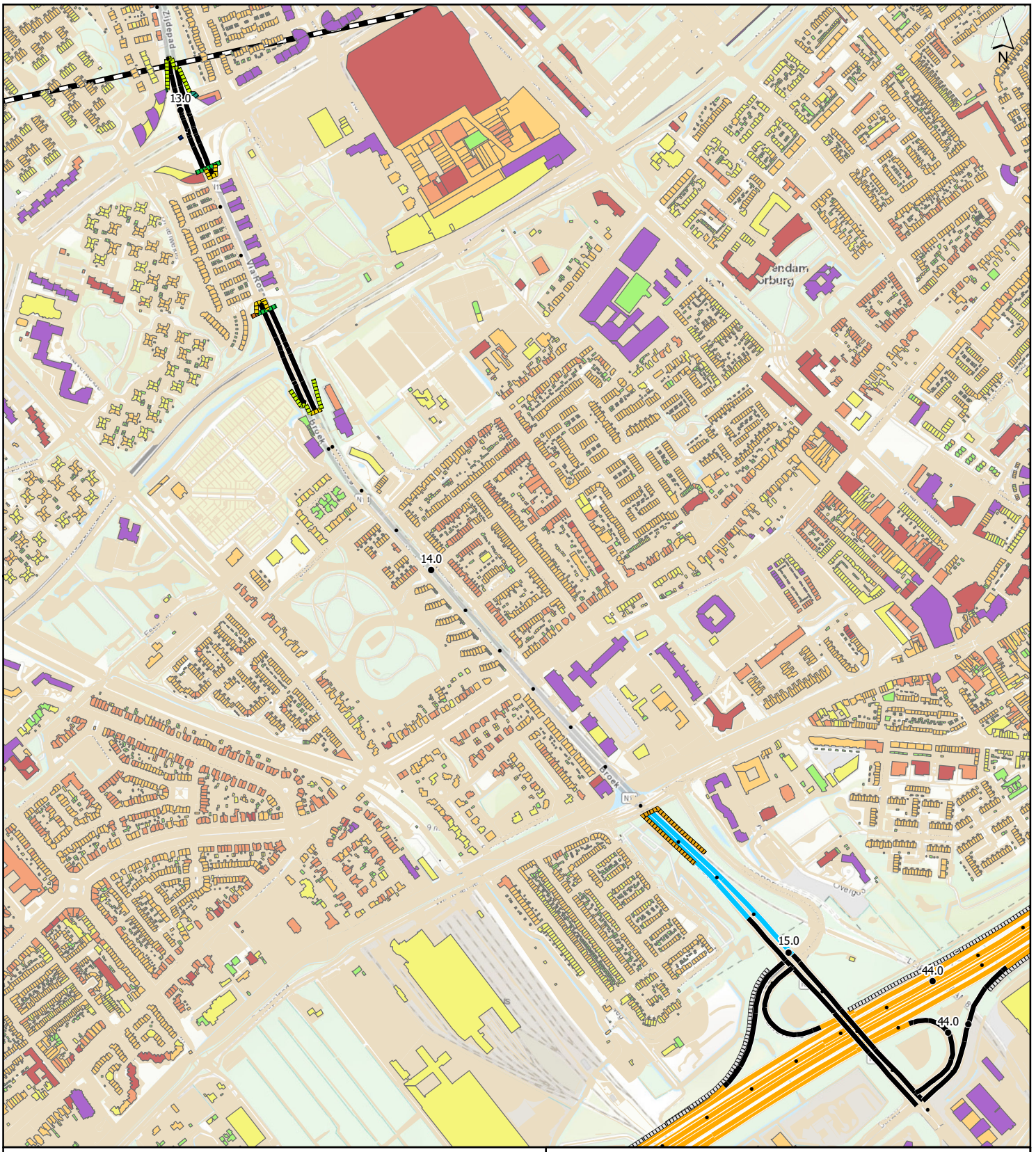

Legenda

Afschermende voorzieningen

- 0 - 1 meter hoog
- 1 - 2 meter hoog
- 2 - 3 meter hoog
- 3 - 4 meter hoog
- 4 - 5 meter hoog
- 5 - 6 meter hoog
- 6 - 7 meter hoog
- 7 - 8 meter hoog
- 8 - 9 meter hoog
- 9 - 10 meter hoog
- Te amoveren i.v.m. wegverbreding

Wegdekverharding

- Dicht asfaltbeton
- Enkellaags ZOAB
- Tweelaags ZOAB

Gebouwen

- 1 Bouwlaag
- 2 Bouwlagen
- 3 Bouwlagen
- 4 Bouwlagen
- 5 Bouwlagen
- > 5 Bouwlagen

- Bodemgebied
- Projectgrenzen

Akoestisch onderzoek A4 Haaglanden-N14
Kaartset horend bij Deelrapport Specifiek

Achtergrondkaart: Kadaster NL, 2020

Plandata hoofdwegennet
Verhardingen en afschermende voorzieningen

Locatie N14

Kaartset E3 Kaartblad 2 van 13

0 100 200 400 Meter

Schaal 1:10.000

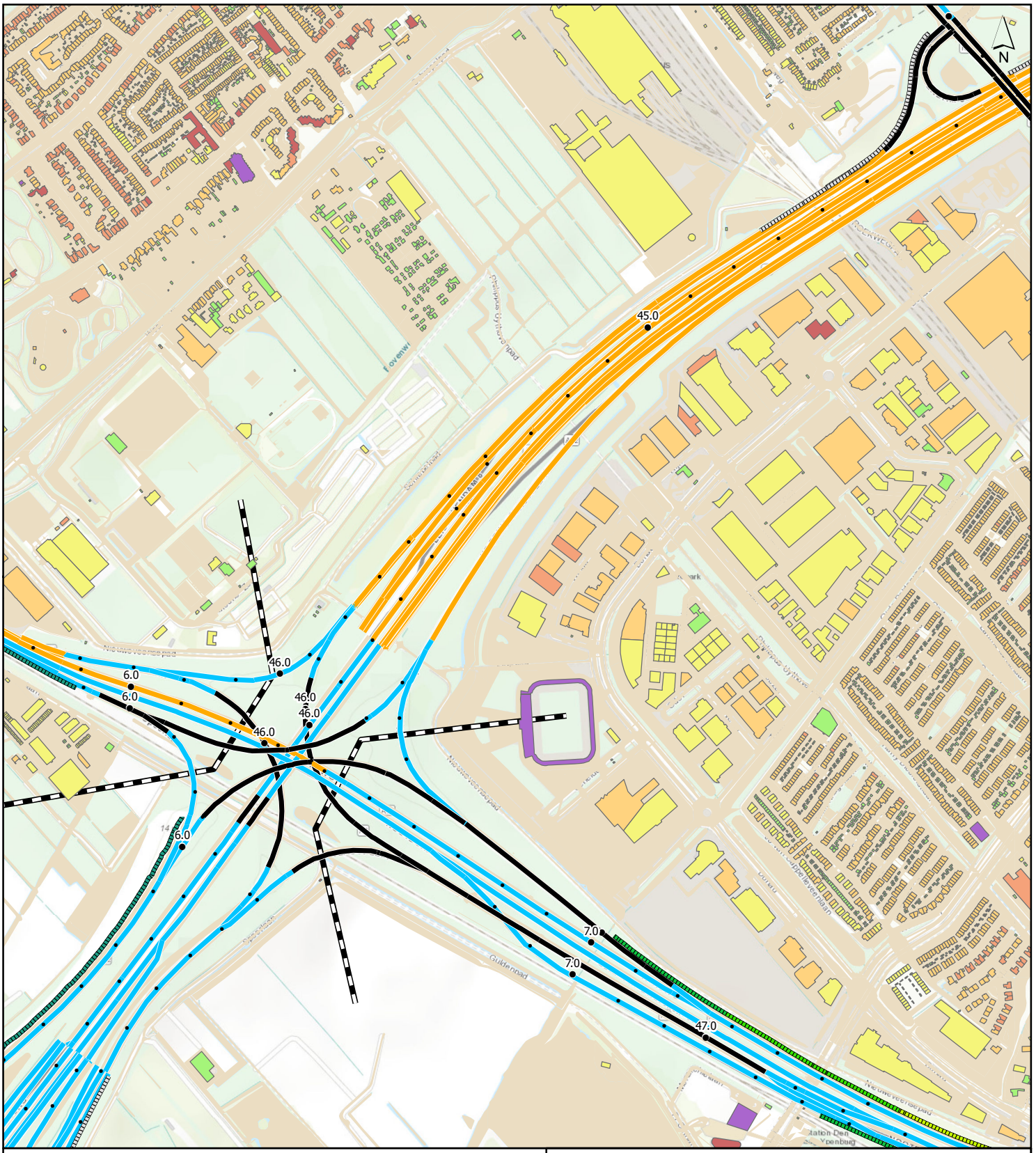

Legenda

Afschermende voorzieningen

- 0 - 1 meter hoog
- 1 - 2 meter hoog
- 2 - 3 meter hoog
- 3 - 4 meter hoog
- 4 - 5 meter hoog
- 5 - 6 meter hoog
- 6 - 7 meter hoog
- 7 - 8 meter hoog
- 8 - 9 meter hoog
- 9 - 10 meter hoog
- Te amoveren i.v.m. wegverbreding

Wegdekverharding

- Dicht asfaltbeton
- Enkellaags ZOAB
- Tweelaags ZOAB

Gebouwen

- 1 Bouwlaag
- 2 Bouwlagen
- 3 Bouwlagen
- 4 Bouwlagen
- 5 Bouwlagen
- > 5 Bouwlagen

- Bodemgebied
- Projectgrenzen

Akoestisch onderzoek A4 Haaglanden-N14
Kaartset horend bij Deelrapport Specifiek

Achtergrondkaart: Kadaster NL, 2020

Plandata hoofdwegennet
Verhardingen en afschermende voorzieningen

Locatie A4 8. Leidschendam - Kp. Prins Clausplein

Kaartset E3 Kaartblad 3 van 13

0 100 200 400 Meter

Schaal 1:10.000

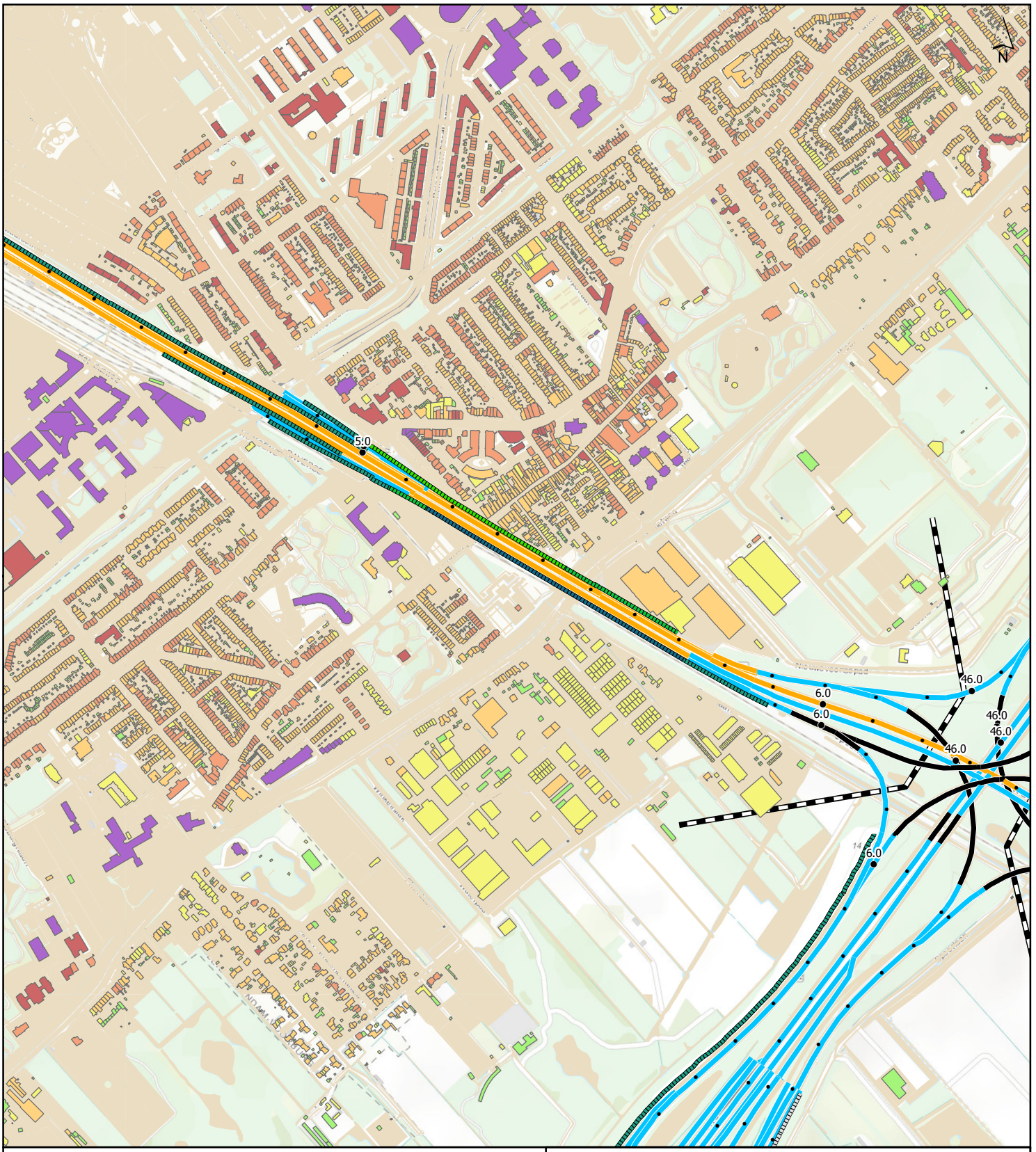

Legenda

Afschermende voorzieningen

- 0 - 1 meter hoog
- 1 - 2 meter hoog
- 2 - 3 meter hoog
- 3 - 4 meter hoog
- 4 - 5 meter hoog
- 5 - 6 meter hoog
- 6 - 7 meter hoog
- 7 - 8 meter hoog
- 8 - 9 meter hoog
- 9 - 10 meter hoog
- Te amoveren i.v.m. wegverbreding

Wegdekverharding

- Dicht asfaltbeton
- Enkellaags ZOAB
- Tweelaags ZOAB

Gebouwen

- 1 Bouwlaag
- 2 Bouwlagen
- 3 Bouwlagen
- 4 Bouwlagen
- 5 Bouwlagen
- > 5 Bouwlagen

- Bodemgebied
- Projectgrenzen

Akoestisch onderzoek A4 Haaglanden-N14
Kaartset horend bij Deelrapport Specifiek

Achtergrondkaart: Kadaster NL, 2020

Plandata hoofdwegennet
Verhardingen en afschermende voorzieningen

Locatie A12 4. Voorburg

Kaartset E3 Kaartblad 4 van 13

0 100 200 400 Meter

Schaal 1:10.000

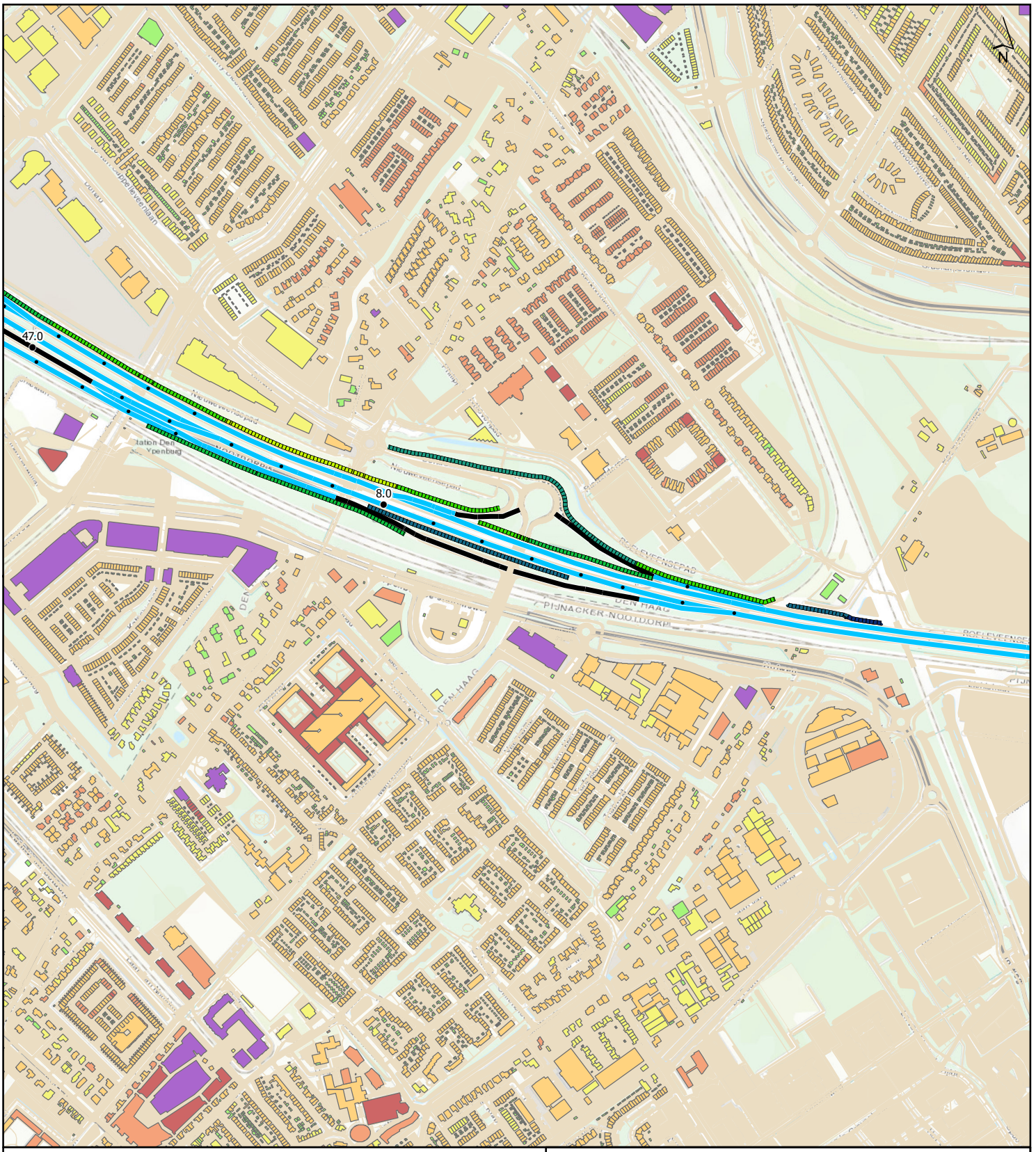

Legenda

Afschermende voorzieningen

- 0 - 1 meter hoog
- 1 - 2 meter hoog
- 2 - 3 meter hoog
- 3 - 4 meter hoog
- 4 - 5 meter hoog
- 5 - 6 meter hoog
- 6 - 7 meter hoog
- 7 - 8 meter hoog
- 8 - 9 meter hoog
- 9 - 10 meter hoog
- Te amoveren i.v.m. wegverbreding

Wegdekverharding

- Dicht asfaltbeton
- Enkellaags ZOAB
- Tweelaags ZOAB

Gebouwen

- 1 Bouwlaag
- 2 Bouwlagen
- 3 Bouwlagen
- 4 Bouwlagen
- 5 Bouwlagen
- > 5 Bouwlagen

- Bodemgebied
- Projectgrenzen

Akoestisch onderzoek A4 Haaglanden-N14
Kaartset horend bij Deelrapport Specifiek

Achtergrondkaart: Kadaster NL, 2020

Plandata hoofdwegennet
Verhardingen en afschermende voorzieningen

Locatie A12 5. Nootdorp

Kaartset E3 Kaartblad 5 van 13

0 100 200 400 Meter

Schaal 1:10.000

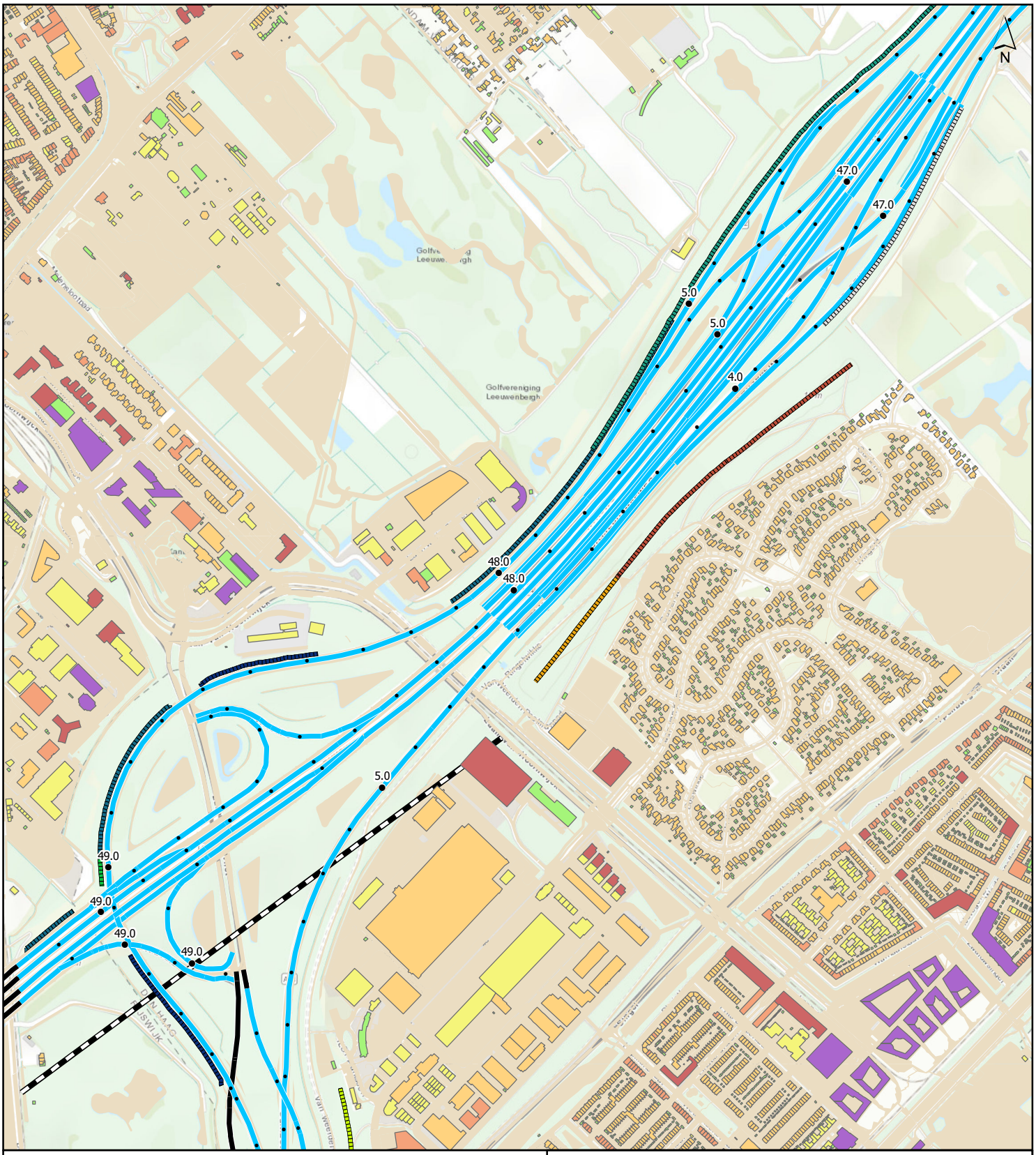

Legenda

Afschermende voorzieningen

- 0 - 1 meter hoog
- 1 - 2 meter hoog
- 2 - 3 meter hoog
- 3 - 4 meter hoog
- 4 - 5 meter hoog
- 5 - 6 meter hoog
- 6 - 7 meter hoog
- 7 - 8 meter hoog
- 8 - 9 meter hoog
- 9 - 10 meter hoog
- Te amoveren i.v.m. wegverbreding

Wegdekverharding

- Dicht asfaltbeton
- Enkellaags ZOAB
- Tweelaags ZOAB

Gebouwen

- 1 Bouwlaag
- 2 Bouwlagen
- 3 Bouwlagen
- 4 Bouwlagen
- 5 Bouwlagen
- > 5 Bouwlagen

- Bodemgebied
- Projectgrenzen

Akoestisch onderzoek A4 Haaglanden-N14
Kaartset horend bij Deelrapport Specifiek

Achtergrondkaart: Kadaster NL, 2020

Plandata hoofdwegennet
Verhardingen en afschermende voorzieningen

Locatie A4 Kp. Prins Clausplein - Kp. Ypenburg

Kaartset E3 Kaartblad 6 van 13

0 100 200 400 Meter

Schaal 1:10.000

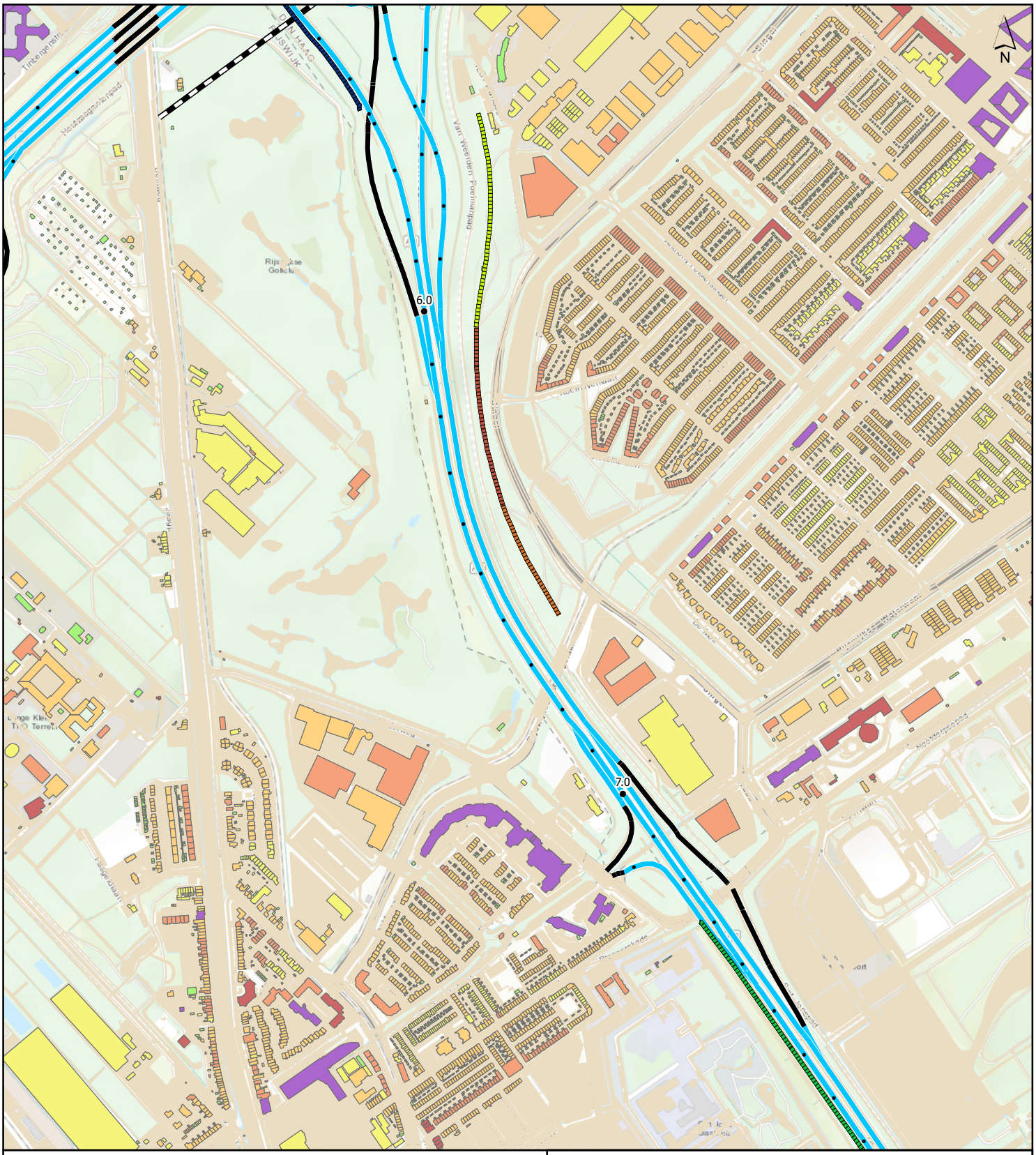

Legenda

Afschermende voorzieningen

- 0 - 1 meter hoog
- 1 - 2 meter hoog
- 2 - 3 meter hoog
- 3 - 4 meter hoog
- 4 - 5 meter hoog
- 5 - 6 meter hoog
- 6 - 7 meter hoog
- 7 - 8 meter hoog
- 8 - 9 meter hoog
- 9 - 10 meter hoog
- Te amoveren i.v.m. wegverbreding

Wegdekverharding

- Dicht asfaltbeton
- Enkellaags ZOAB
- Tweelaags ZOAB

Gebouwen

- 1 Bouwlaag
- 2 Bouwlagen
- 3 Bouwlagen
- 4 Bouwlagen
- 5 Bouwlagen
- > 5 Bouwlagen

- Bodemgebied
- Projectgrenzen

Akoestisch onderzoek A4 Haaglanden-N14
Kaartset horend bij Deelrapport Specifiek

Achtergrondkaart: Kadaster NL, 2020

Plandata hoofdwegennet
Verhardingen en afschermende voorzieningen

Locatie A13 Kp. Ypenburg - 8. Delft-Noord

Kaartset E3 Kaartblad 7 van 13

0 100 200 400 Meter

Schaal 1:10.000

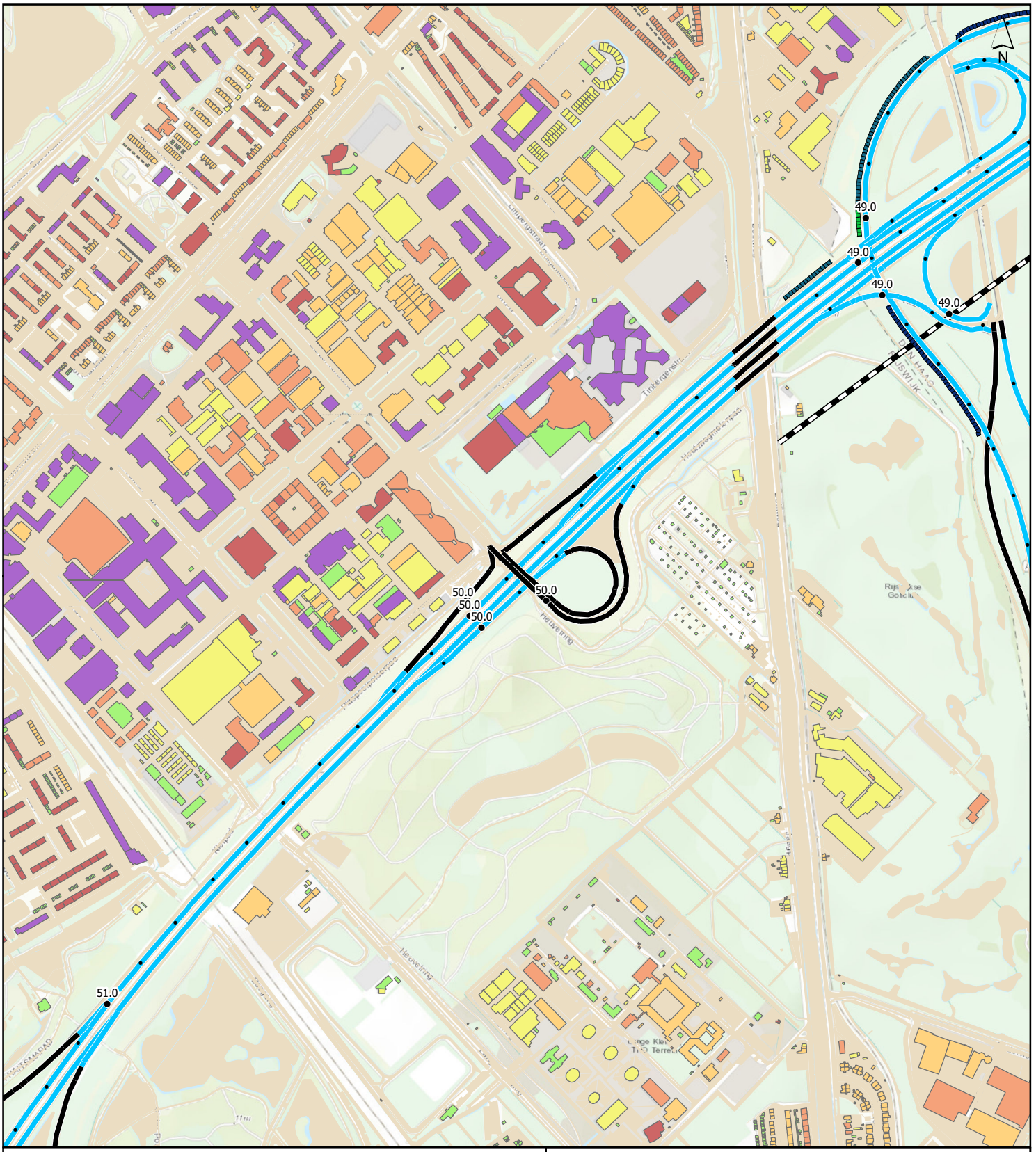

Legenda

Afschermende voorzieningen

- 0 - 1 meter hoog
- 1 - 2 meter hoog
- 2 - 3 meter hoog
- 3 - 4 meter hoog
- 4 - 5 meter hoog
- 5 - 6 meter hoog
- 6 - 7 meter hoog
- 7 - 8 meter hoog
- 8 - 9 meter hoog
- 9 - 10 meter hoog
- Te amoveren i.v.m. wegverbreding

Wegdekverharding

- Dicht asfaltbeton
- Enkellaags ZOAB
- Tweelaags ZOAB

Gebouwen

- 1 Bouwlaag
- 2 Bouwlagen
- 3 Bouwlagen
- 4 Bouwlagen
- 5 Bouwlagen
- > 5 Bouwlagen

- Bodemgebied
- Projectgrenzen

Akoestisch onderzoek A4 Haaglanden-N14
Kaartset horend bij Deelrapport Specifiek

Achtergrondkaart: Kadaster NL, 2020

Plandata hoofdwegennet
Verhardingen en afschermende voorzieningen

Locatie A4 Kp. Ypenburg - 11. Rijswijk

Kaartset E3 Kaartblad 8 van 13

0 100 200 400 Meter

Schaal 1:10.000

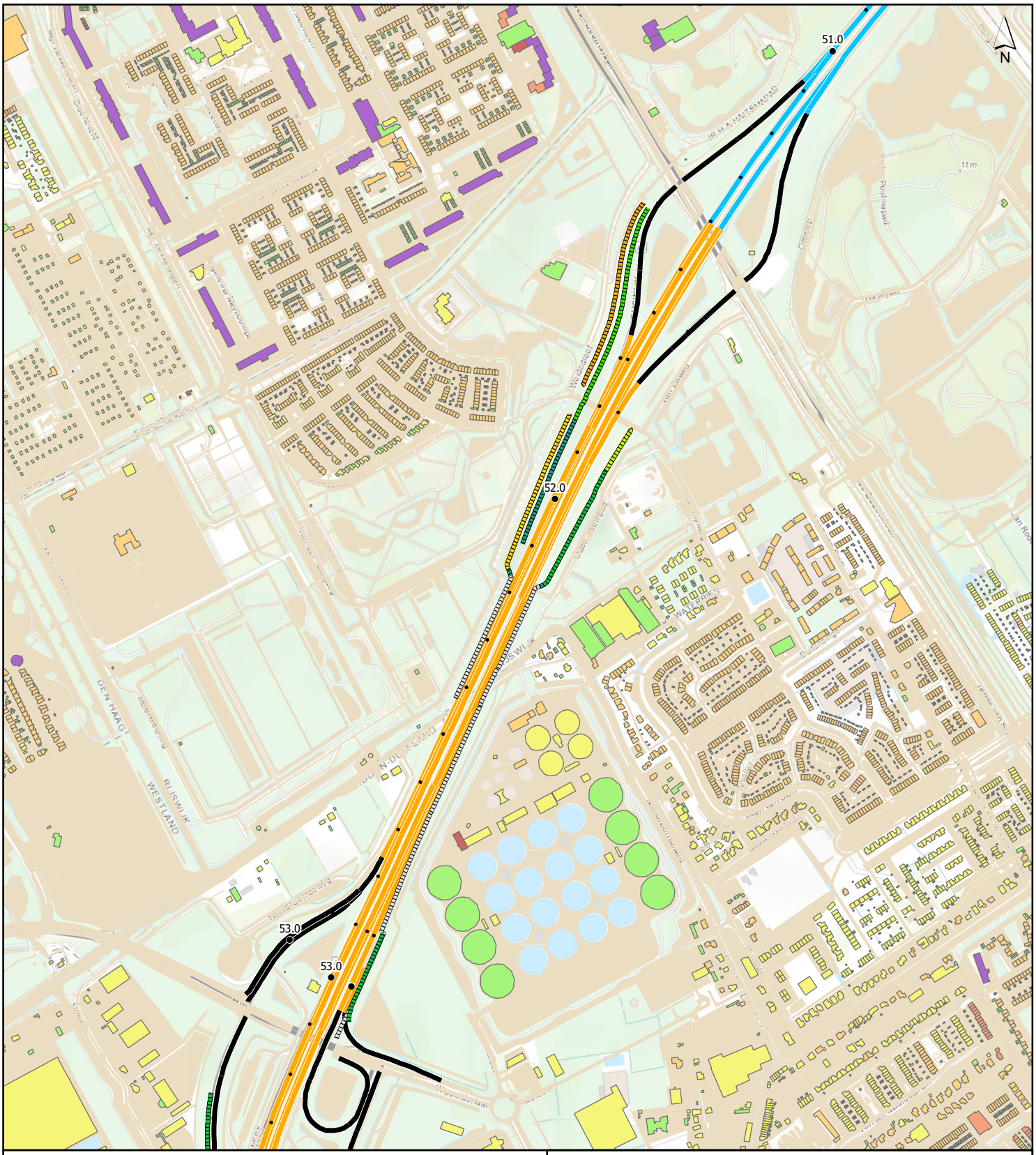

Legenda

Afschermende voorzieningen

- 0 - 1 meter hoog
- 1 - 2 meter hoog
- 2 - 3 meter hoog
- 3 - 4 meter hoog
- 4 - 5 meter hoog
- 5 - 6 meter hoog
- 6 - 7 meter hoog
- 7 - 8 meter hoog
- 8 - 9 meter hoog
- 9 - 10 meter hoog
- Te amoveren i.v.m. wegverbreding

Wegdekverharding

- Dicht asfaltbeton
- Enkellaags ZOAB
- Tweelaags ZOAB

Gebouwen

- 1 Bouwlaag
- 2 Bouwlagen
- 3 Bouwlagen
- 4 Bouwlagen
- 5 Bouwlagen
- > 5 Bouwlagen

- Bodemgebied
- Projectgrenzen

Akoestisch onderzoek A4 Haaglanden-N14
Kaartset horend bij Deelrapport Specifiek

Achtergrondkaart: Kadaster NL, 2020

Plandata hoofdwegennet
Verhardingen en afschermende voorzieningen

Locatie A4 11. Rijswijk - 12. Den Haag-Zuid

Kaartset E3 Kaartblad 9 van 13

0 100 200 400 Meter

Schaal 1:10.000

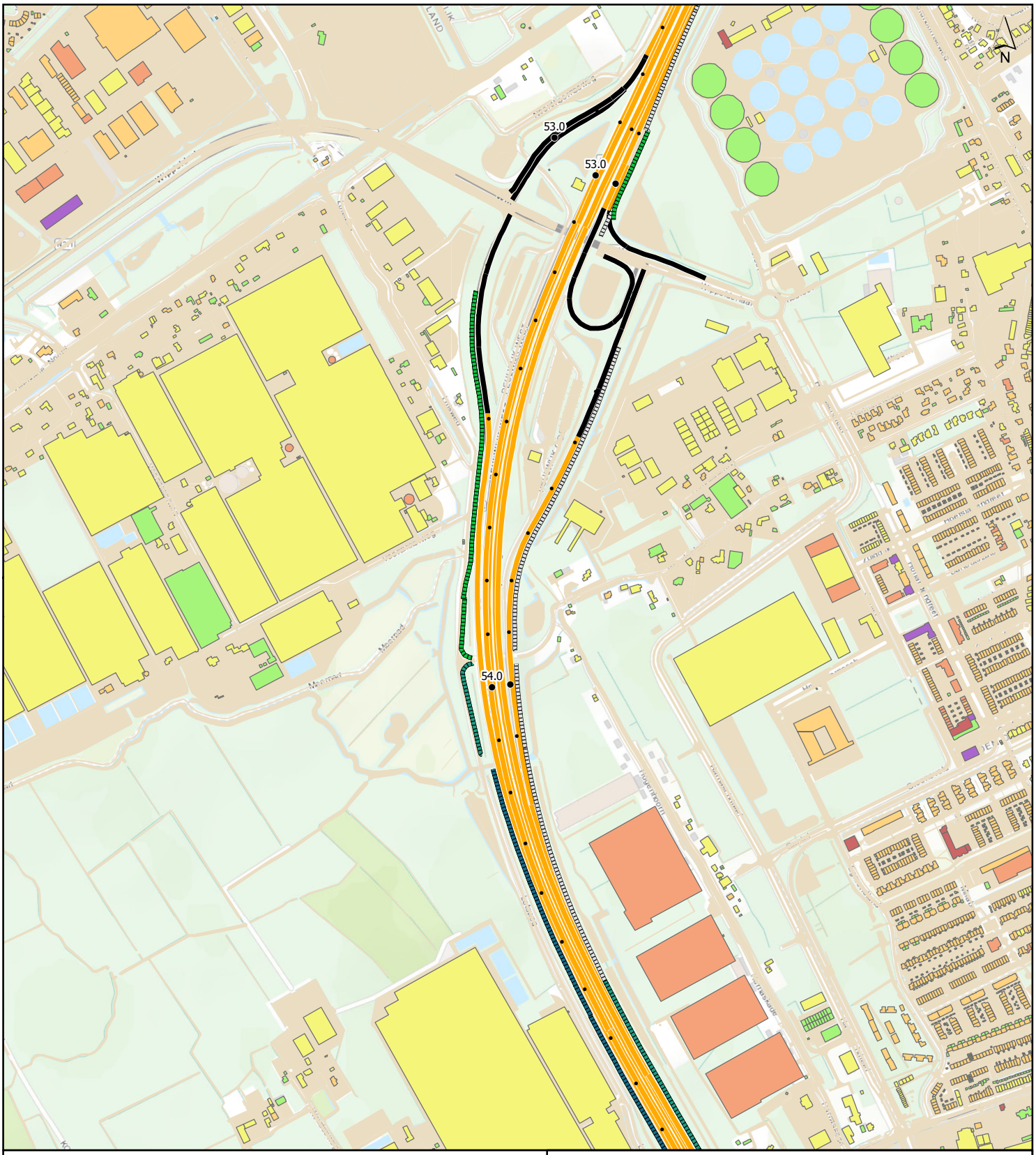

Legenda

Afschermende voorzieningen

- 0 - 1 meter hoog
- 1 - 2 meter hoog
- 2 - 3 meter hoog
- 3 - 4 meter hoog
- 4 - 5 meter hoog
- 5 - 6 meter hoog
- 6 - 7 meter hoog
- 7 - 8 meter hoog
- 8 - 9 meter hoog
- 9 - 10 meter hoog
- Te amoveren i.v.m. wegverbreding

Wegdekverharding

- Dicht asfaltbeton
- Enkellaags ZOAB
- Tweelaags ZOAB

Gebouwen

- 1 Bouwlaag
- 2 Bouwlagen
- 3 Bouwlagen
- 4 Bouwlagen
- 5 Bouwlagen
- > 5 Bouwlagen

- Bodemgebied
- Projectgrenzen

Akoestisch onderzoek A4 Haaglanden-N14
Kaartset horend bij Deelrapport Specifiek

Achtergrondkaart: Kadaster NL, 2020

Plandata hoofdwegennet
Verhardingen en afschermende voorzieningen

Locatie A4 12. Den Haag-Zuid

Kaartset E3 Kaartblad 10 van 13

0 100 200 400 Meter

Schaal 1:10.000



Legenda

Afschermende voorzieningen

- 0 - 1 meter hoog
- 1 - 2 meter hoog
- 2 - 3 meter hoog
- 3 - 4 meter hoog
- 4 - 5 meter hoog
- 5 - 6 meter hoog
- 6 - 7 meter hoog
- 7 - 8 meter hoog
- 8 - 9 meter hoog
- 9 - 10 meter hoog
- Te amoveren i.v.m. wegverbreding

Wegdekverharding

- Dicht asfaltbeton
- Enkellaags ZOAB
- Tweelaags ZOAB

Gebouwen

- 1 Bouwlaag
- 2 Bouwlagen
- 3 Bouwlagen
- 4 Bouwlagen
- 5 Bouwlagen
- > 5 Bouwlagen

- Bodemgebied
- Projectgrenzen

Akoestisch onderzoek A4 Haaglanden-N14
Kaartset horend bij Deelrapport Specifiek

Achtergrondkaart: Kadaster NL, 2020

Plandata hoofdwegennet
Verhardingen en afschermende voorzieningen

Locatie A4 13. Den Hoorn - 14. Delft

Kaartset E3 Kaartblad 11 van 13

0 100 200 400 Meter

Schaal 1:10.000

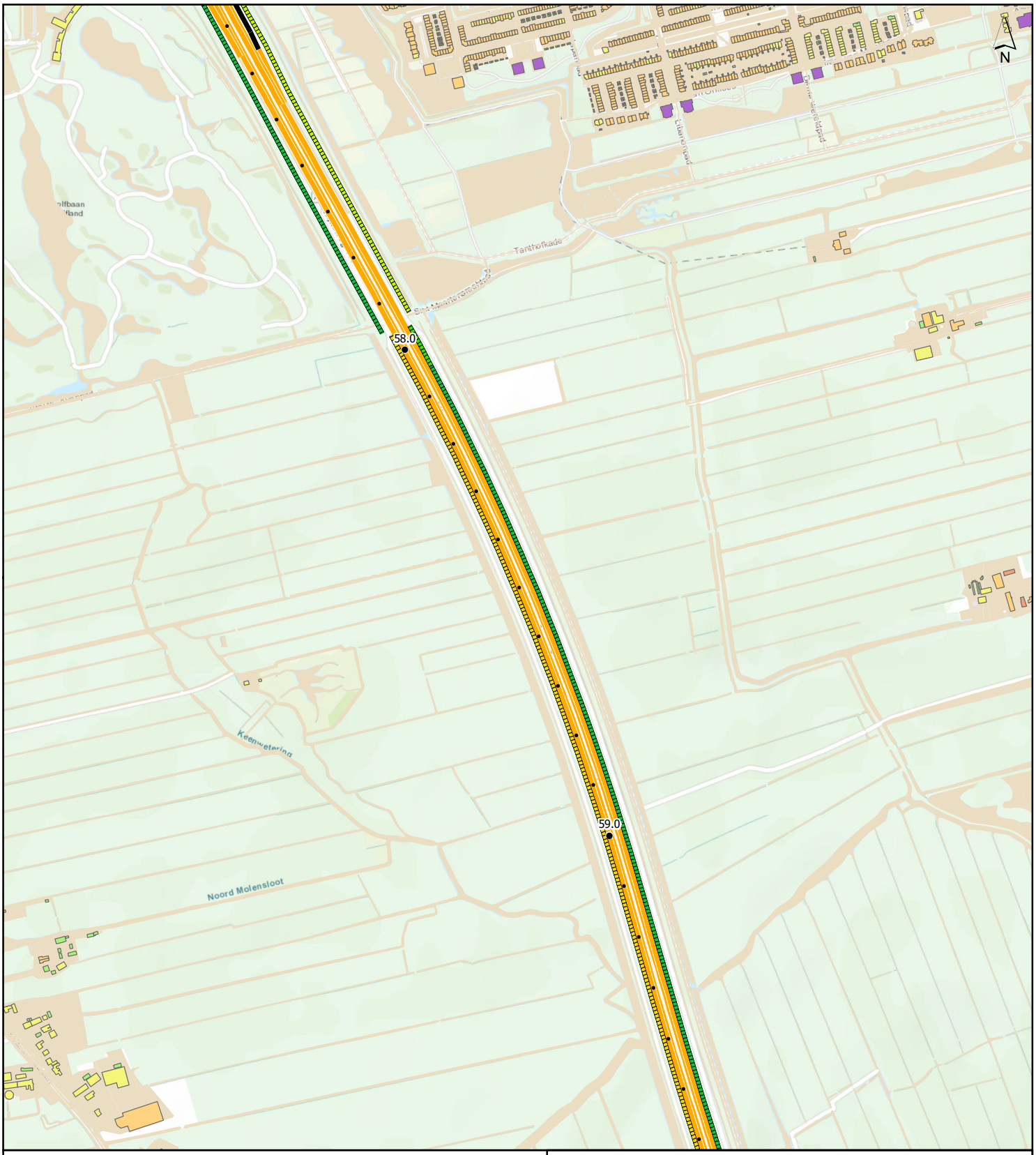

Legenda

Afschermende voorzieningen

- 0 - 1 meter hoog
- 1 - 2 meter hoog
- 2 - 3 meter hoog
- 3 - 4 meter hoog
- 4 - 5 meter hoog
- 5 - 6 meter hoog
- 6 - 7 meter hoog
- 7 - 8 meter hoog
- 8 - 9 meter hoog
- 9 - 10 meter hoog
- Te amoveren i.v.m. wegverbreding

Wegdekverharding

- Dicht asfaltbeton
- Enkellaags ZOAB
- Tweelaags ZOAB

Gebouwen

- 1 Bouwlaag
- 2 Bouwlagen
- 3 Bouwlagen
- 4 Bouwlagen
- 5 Bouwlagen
- > 5 Bouwlagen

- Bodemgebied
- Projectgrenzen

Akoestisch onderzoek A4 Haaglanden-N14
Kaartset horend bij Deelrapport Specifiek

Achtergrondkaart: Kadaster NL, 2020

Plandata hoofdwegennet
Verhardingen en afschermende voorzieningen

Locatie A4 Verdiepte ligging ter hoogte van Schipluiden

Kaartset E3 Kaartblad 12 van 13

0 100 200 400 Meter

Schaal 1:10.000

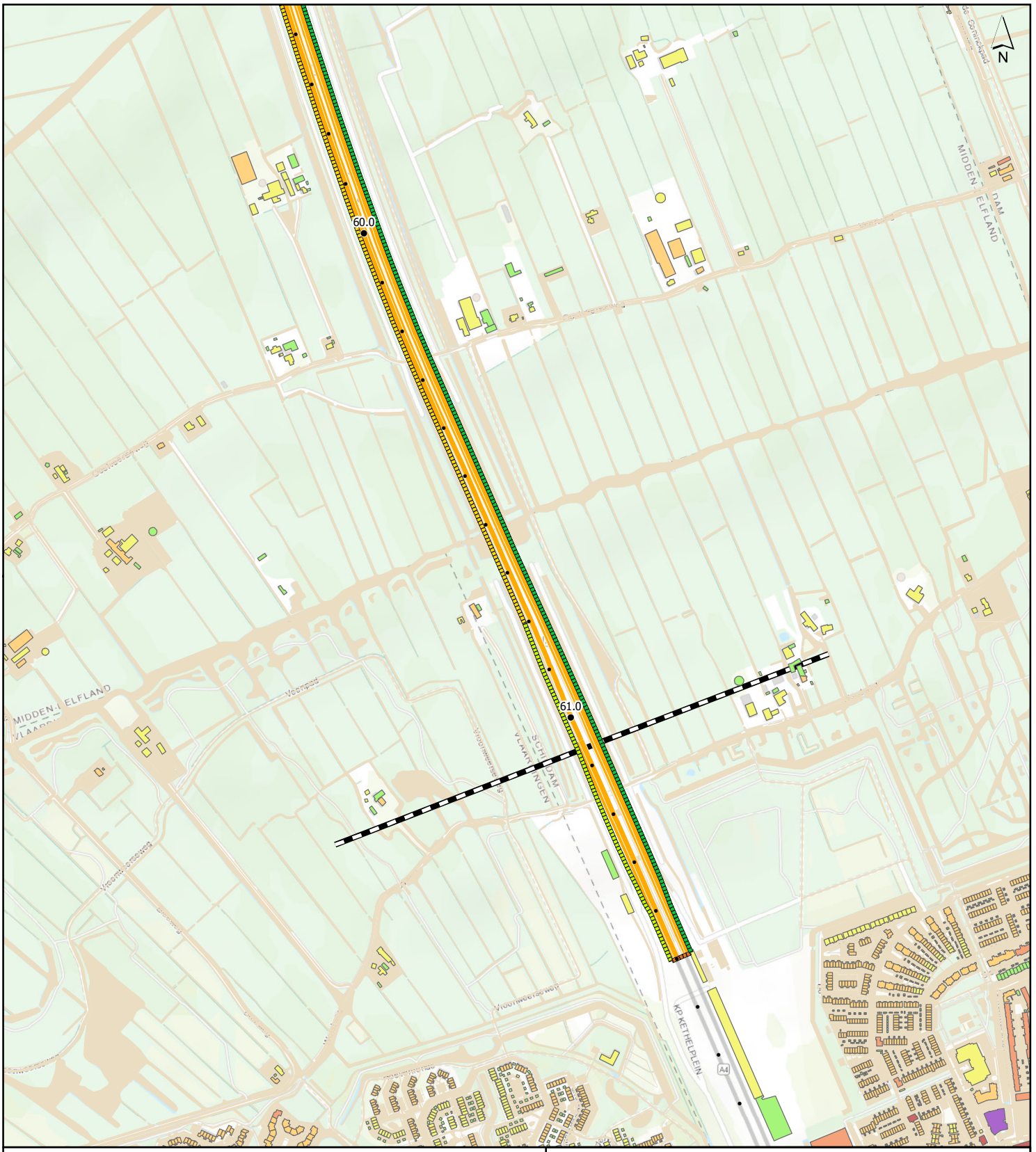

Legenda

Afschermende voorzieningen

- 0 - 1 meter hoog
- 1 - 2 meter hoog
- 2 - 3 meter hoog
- 3 - 4 meter hoog
- 4 - 5 meter hoog
- 5 - 6 meter hoog
- 6 - 7 meter hoog
- 7 - 8 meter hoog
- 8 - 9 meter hoog
- 9 - 10 meter hoog
- Te amoveren i.v.m. wegverbreding

Wegdekverharding

- Dicht asfaltbeton
- Enkellaags ZOAB
- Tweelaags ZOAB

Gebouwen

- 1 Bouwlaag
- 2 Bouwlagen
- 3 Bouwlagen
- 4 Bouwlagen
- 5 Bouwlagen
- > 5 Bouwlagen

- Bodemgebied
- Projectgrenzen

Akoestisch onderzoek A4 Haaglanden-N14
Kaartset horend bij Deelrapport Specifiek

Achtergrondkaart: Kadaster NL, 2020

Plandata hoofdwegennet
Verhardingen en afschermende voorzieningen

Locatie A4 Verdiepte ligging ter hoogte van Het Zweth

Kaartset E3 Kaartblad 13 van 13

0 100 200 400 Meter

Schaal 1:10.000

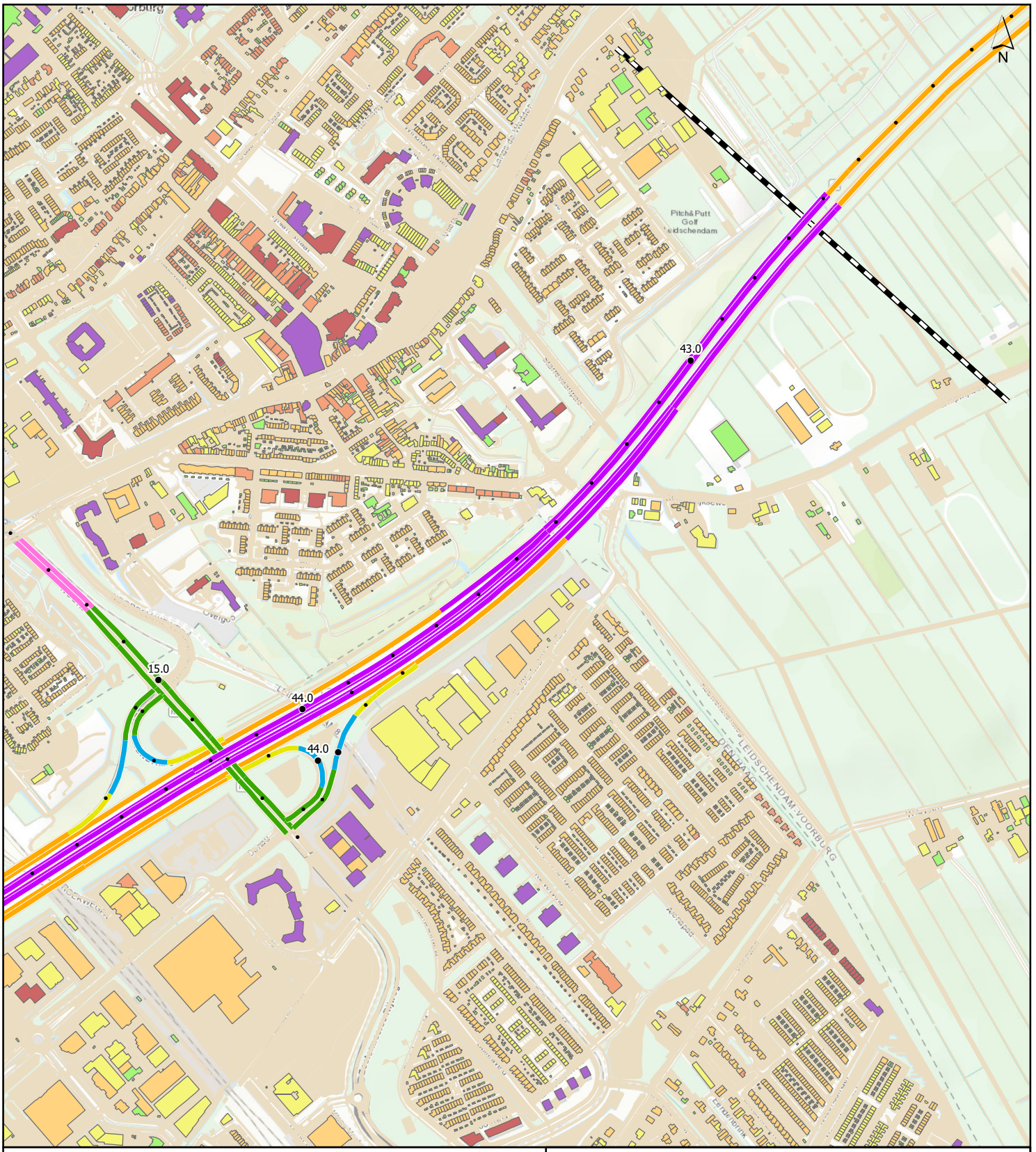

Legenda

Gebouwen

- 1 Bouwlaag
- 2 Bouwlagen
- 3 Bouwlagen
- 4 Bouwlagen
- 5 Bouwlagen
- > 5 Bouwlagen

Rijsnelheid

- 50 km/uur
- 65 km/uur
- 70 km/uur
- 80 km/uur
- 100 km/uur
- 120 km/uur
- Dynamisch 100/130 km/uur

- Bodemgebied
- Projectgrenzen

Akoestisch onderzoek A4 Haaglanden-N14
Kaartset horend bij Deelrapport Specifiek

Achtergrondkaart: Kadaster NL, 2020

Plandata hoofdwegennet Rijsnelheden

Locatie A4 8. Leidschendam

Kaartset E4 Kaartblad 1 van 13

0 100 200 400 Meter

Schaal 1:10.000

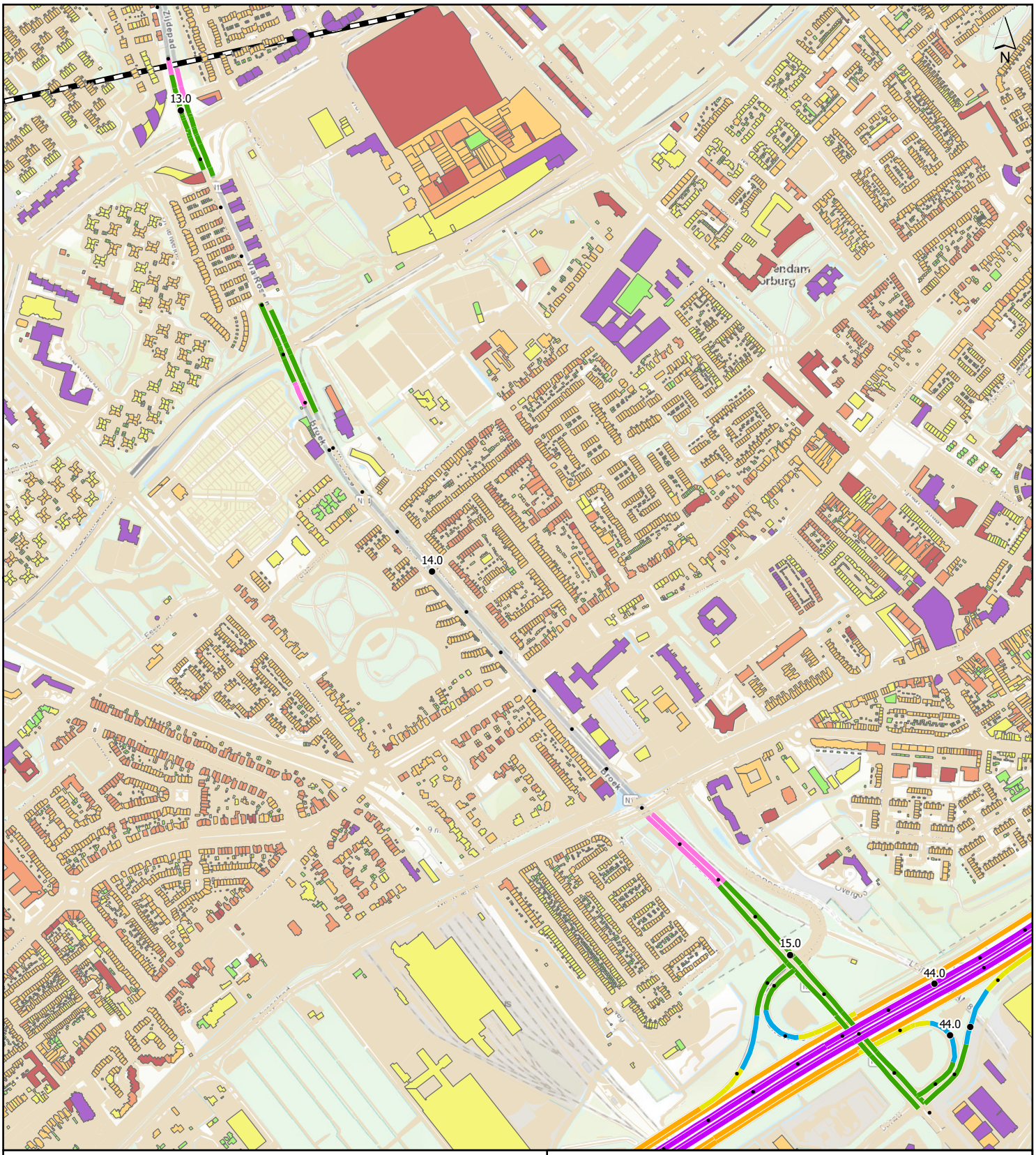

Legenda

Gebouwen

- 1 Bouwlaag
- 2 Bouwlagen
- 3 Bouwlagen
- 4 Bouwlagen
- 5 Bouwlagen
- > 5 Bouwlagen

Rijsnelheid

- 50 km/uur
- 65 km/uur
- 70 km/uur
- 80 km/uur
- 100 km/uur
- 120 km/uur
- Dynamisch 100/130 km/uur

- Bodemgebied
- Projectgrenzen

Akoestisch onderzoek A4 Haaglanden-N14
Kaartset horend bij Deelrapport Specifiek

Achtergrondkaart: Kadaster NL, 2020

Plandata hoofdwegennet
Rijsnelheden

Locatie N14

Kaartset E4 Kaartblad 2 van 13

0 100 200 400 Meter

Schaal 1:10.000

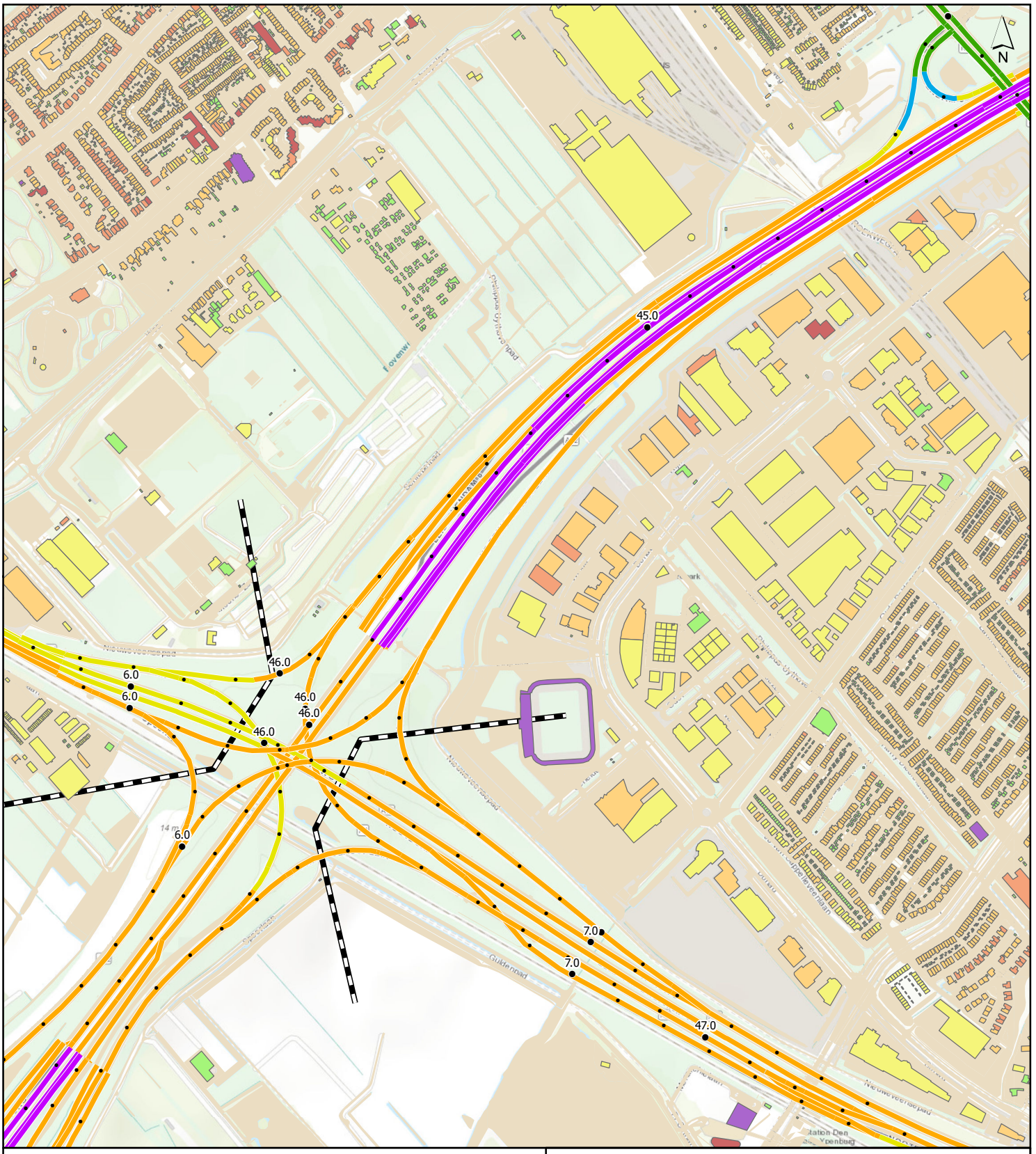

Legenda

Gebouwen

- 1 Bouwlaag
- 2 Bouwlagen
- 3 Bouwlagen
- 4 Bouwlagen
- 5 Bouwlagen
- > 5 Bouwlagen

Rijsnelheid

- 50 km/uur
- 65 km/uur
- 70 km/uur
- 80 km/uur
- 100 km/uur
- 120 km/uur
- Dynamisch 100/130 km/uur

- Bodemgebied
- Projectgrenzen

Akoestisch onderzoek A4 Haaglanden-N14
Kaartset horend bij Deelrapport Specifiek

Achtergrondkaart: Kadaster NL, 2020

Plandata hoofdwegennet
Rijsnelheden

Locatie A4 8. Leidschendam - Kp. Prins Clausplein

Kaartset E4 Kaartblad 3 van 13

0 100 200 400 Meter

Schaal 1:10.000

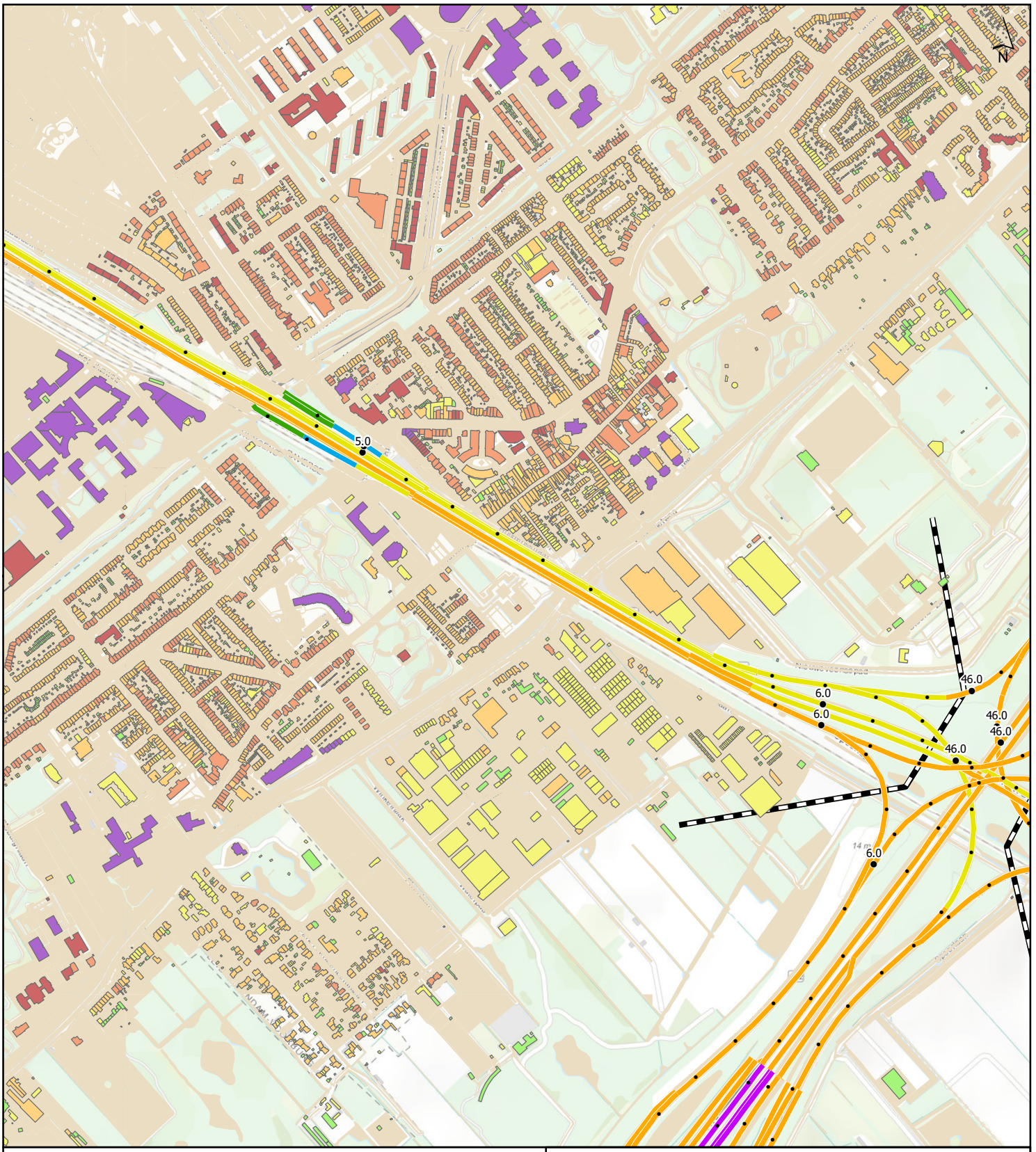

Legenda

Gebouwen

- 1 Bouwlaag
- 2 Bouwlagen
- 3 Bouwlagen
- 4 Bouwlagen
- 5 Bouwlagen
- > 5 Bouwlagen

Rijsnelheid

- 50 km/uur
- 65 km/uur
- 70 km/uur
- 80 km/uur
- 100 km/uur
- 120 km/uur
- Dynamisch 100/130 km/uur

- Bodemgebied
- Projectgrenzen

Akoestisch onderzoek A4 Haaglanden-N14
Kaartset horend bij Deelrapport Specifiek

Achtergrondkaart: Kadaster NL, 2020

Plandata hoofdwegennet
Rijsnelheden

Locatie A12 4. Voorburg

Kaartset E4 Kaartblad 4 van 13

0 100 200 400 Meter

Schaal 1:10.000

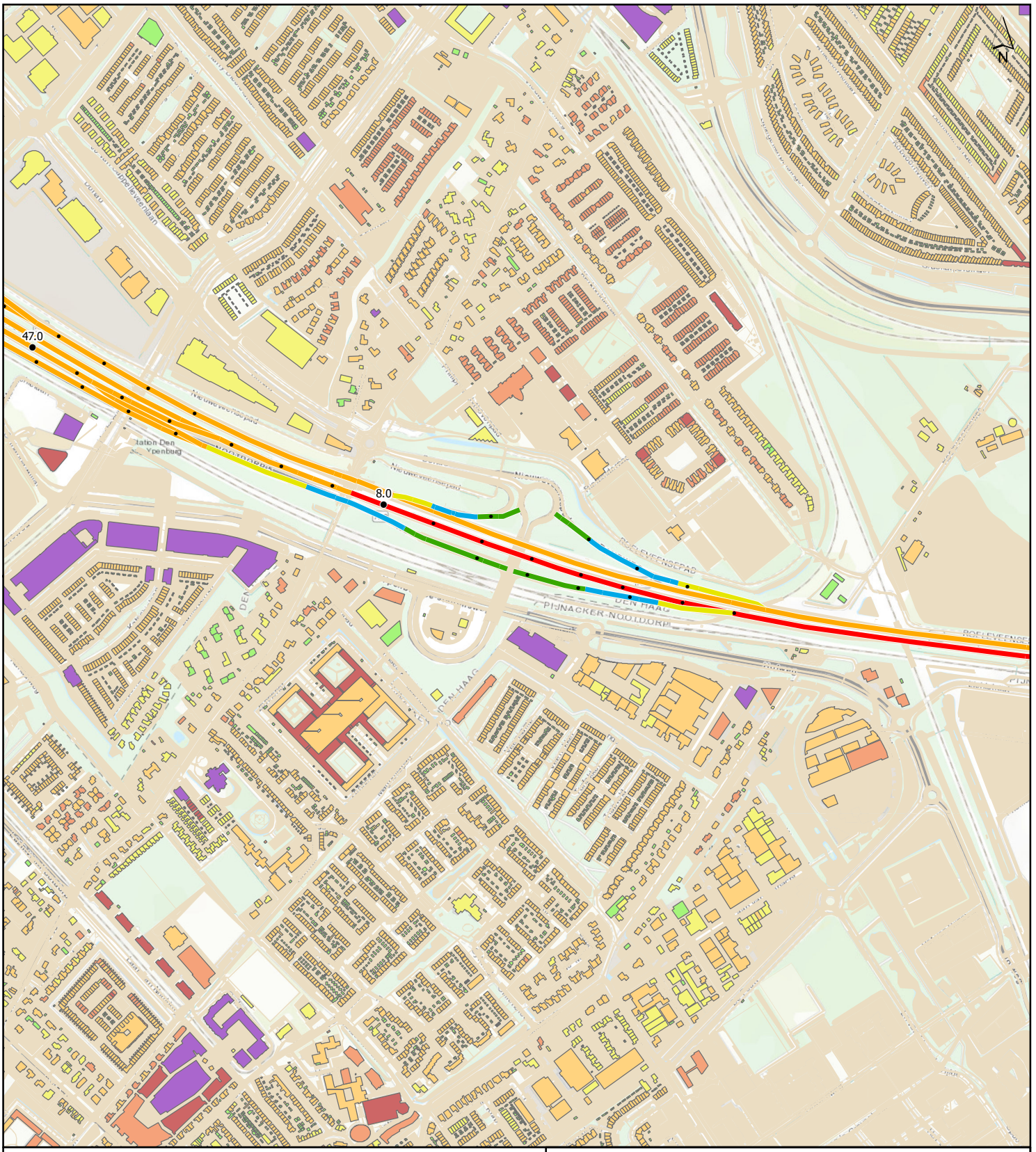

Legenda

Gebouwen

- 1 Bouwlaag
- 2 Bouwlagen
- 3 Bouwlagen
- 4 Bouwlagen
- 5 Bouwlagen
- > 5 Bouwlagen

Rijsnelheid

- 50 km/uur
- 65 km/uur
- 70 km/uur
- 80 km/uur
- 100 km/uur
- 120 km/uur
- Dynamisch 100/130 km/uur

- Bodemgebied
- Projectgrenzen

Akoestisch onderzoek A4 Haaglanden-N14
Kaartset horend bij Deelrapport Specifiek

Achtergrondkaart: Kadaster NL, 2020

Plandata hoofdwegennet
Rijsnelheden

Locatie A12 5. Nootdorp

Kaartset E4 Kaartblad 5 van 13

0 100 200 400 Meter

Schaal 1:10.000

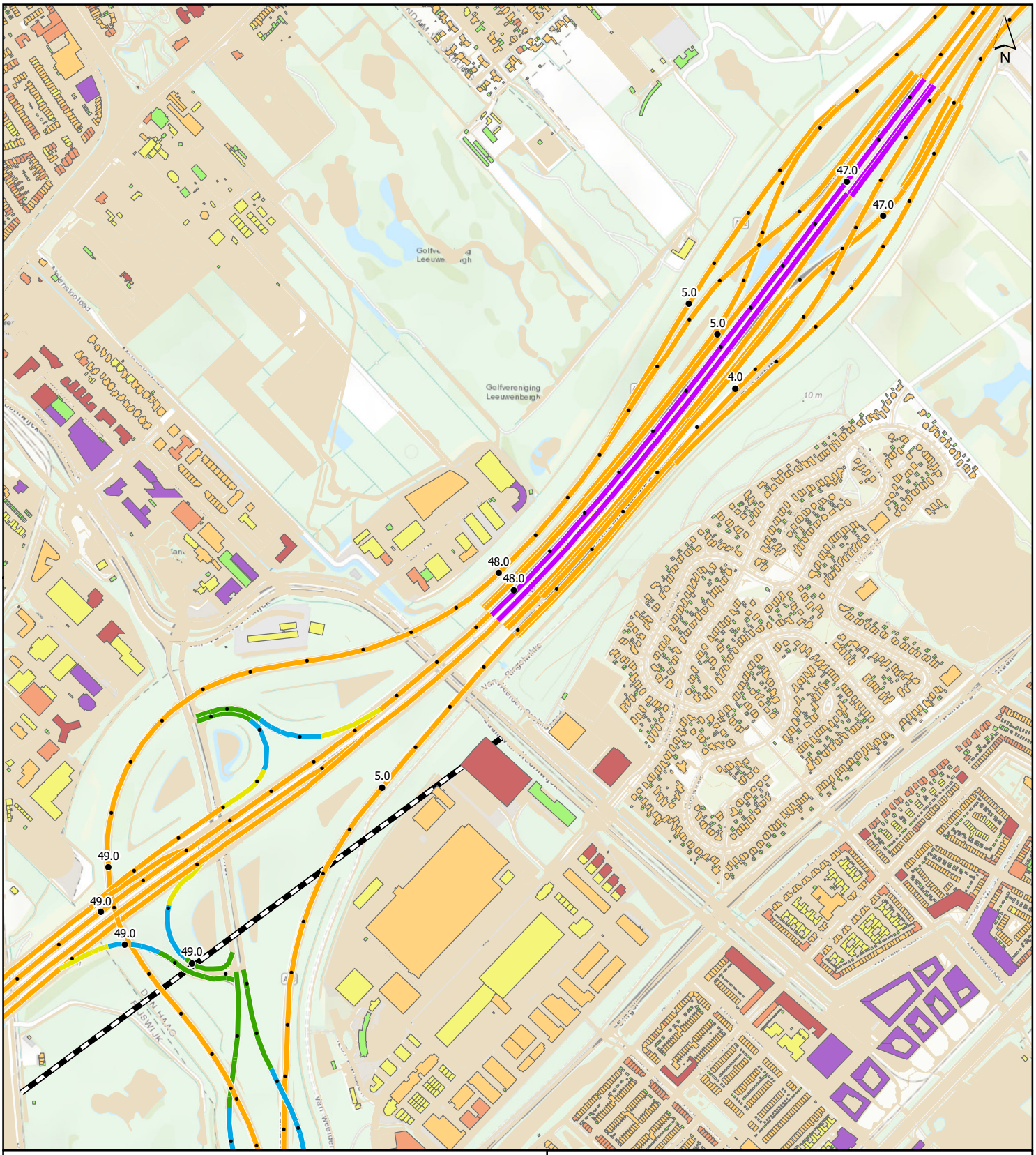

Legenda

Gebouwen

- 1 Bouwlaag
- 2 Bouwlagen
- 3 Bouwlagen
- 4 Bouwlagen
- 5 Bouwlagen
- > 5 Bouwlagen

Rijsnelheid

- 50 km/uur
- 65 km/uur
- 70 km/uur
- 80 km/uur
- 100 km/uur
- 120 km/uur
- Dynamisch 100/130 km/uur

- Bodemgebied
- Projectgrenzen

Akoestisch onderzoek A4 Haaglanden-N14
Kaartset horend bij Deelrapport Specifiek

Achtergrondkaart: Kadaster NL, 2020

Plandata hoofdwegennet
Rijsnelheden

Locatie A4 Kp. Prins Clausplein - Kp. Ypenburg

Kaartset E4 Kaartblad 6 van 13

0 100 200 400 Meter

Schaal 1:10.000

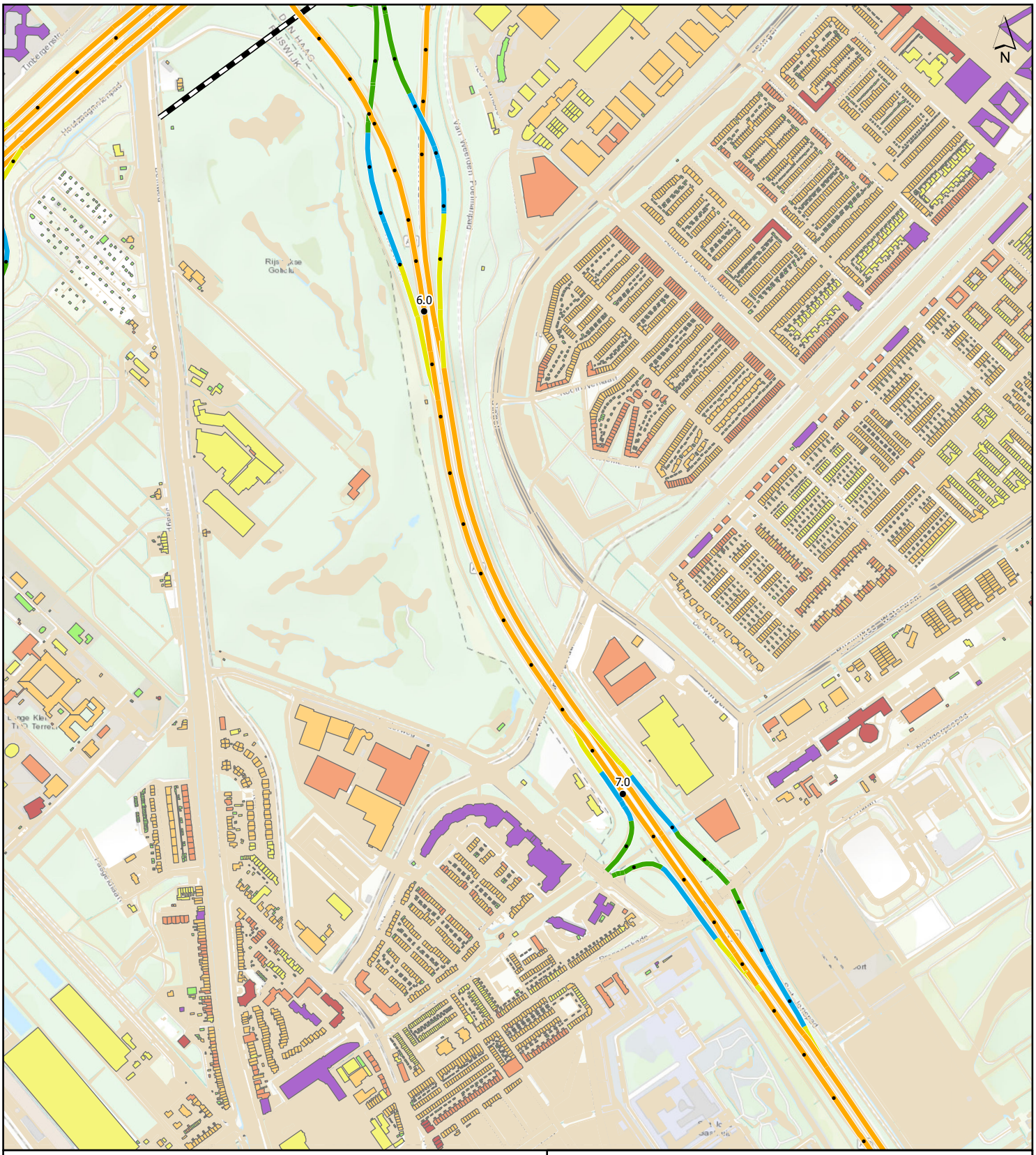

Legenda

Gebouwen

- 1 Bouwlaag
- 2 Bouwlagen
- 3 Bouwlagen
- 4 Bouwlagen
- 5 Bouwlagen
- > 5 Bouwlagen

- Bodemgebied
- Projectgrenzen

Rijsnelheid

- 50 km/uur
- 65 km/uur
- 70 km/uur
- 80 km/uur
- 100 km/uur
- 120 km/uur
- Dynamisch 100/130 km/uur

Akoestisch onderzoek A4 Haaglanden-N14
Kaartset horend bij Deelrapport Specifiek

Achtergrondkaart: Kadaster NL, 2020

Plandata hoofdwegennet
Rijsnelheden

Locatie A13 Kp. Ypenburg - 8. Delft-Noord

Kaartset E4 Kaartblad 7 van 13

0 100 200 400 Meter

Schaal 1:10.000

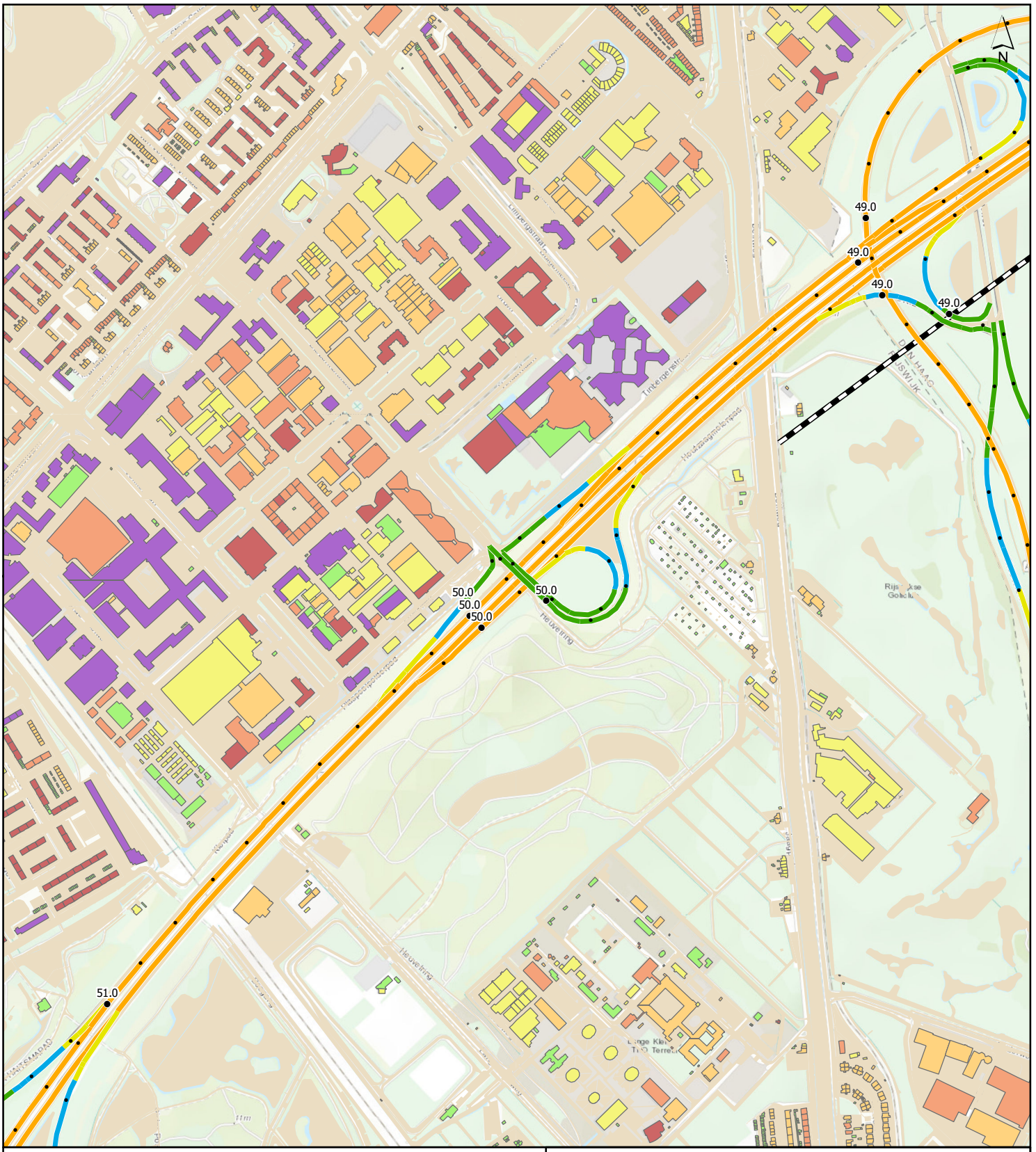

Legenda

Gebouwen

- 1 Bouwlaag
- 2 Bouwlagen
- 3 Bouwlagen
- 4 Bouwlagen
- 5 Bouwlagen
- > 5 Bouwlagen

Rijsnelheid

- 50 km/uur
- 65 km/uur
- 70 km/uur
- 80 km/uur
- 100 km/uur
- 120 km/uur
- Dynamisch 100/130 km/uur

- Bodemgebied
- Projectgrenzen

Akoestisch onderzoek A4 Haaglanden-N14
Kaartset horend bij Deelrapport Specifiek

Achtergrondkaart: Kadaster NL, 2020

Plandata hoofdwegennet
Rijsnelheden

Locatie A4 Kp. Ypenburg - 11. Rijswijk

Kaartset E4 Kaartblad 8 van 13

0 100 200 400 Meter

Schaal 1:10.000

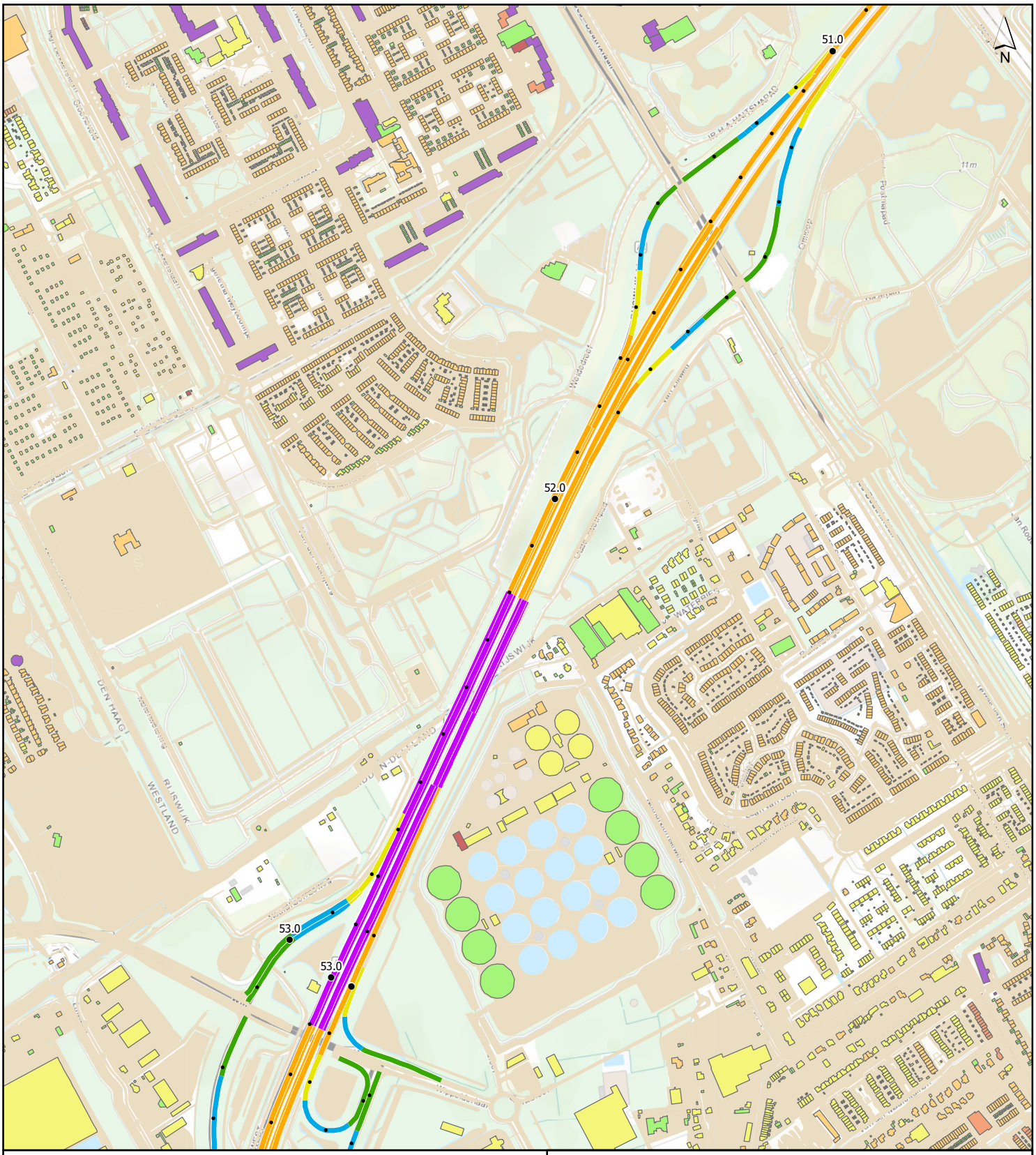

Legenda

Gebouwen

- 1 Bouwlaag
- 2 Bouwlagen
- 3 Bouwlagen
- 4 Bouwlagen
- 5 Bouwlagen
- > 5 Bouwlagen

Rijsnelheid

- 50 km/uur
- 65 km/uur
- 70 km/uur
- 80 km/uur
- 100 km/uur
- 120 km/uur
- Dynamisch 100/130 km/uur

- Bodemgebied
- Projectgrenzen

Akoestisch onderzoek A4 Haaglanden-N14
Kaartset horend bij Deelrapport Specifiek

Achtergrondkaart: Kadaster NL, 2020

Plandata hoofdwegennet
Rijsnelheden

Locatie A4 11. Rijswijk - 12. Den Haag-Zuid

Kaartset E4 Kaartblad 9 van 13

0 100 200 400 Meter

Schaal 1:10.000

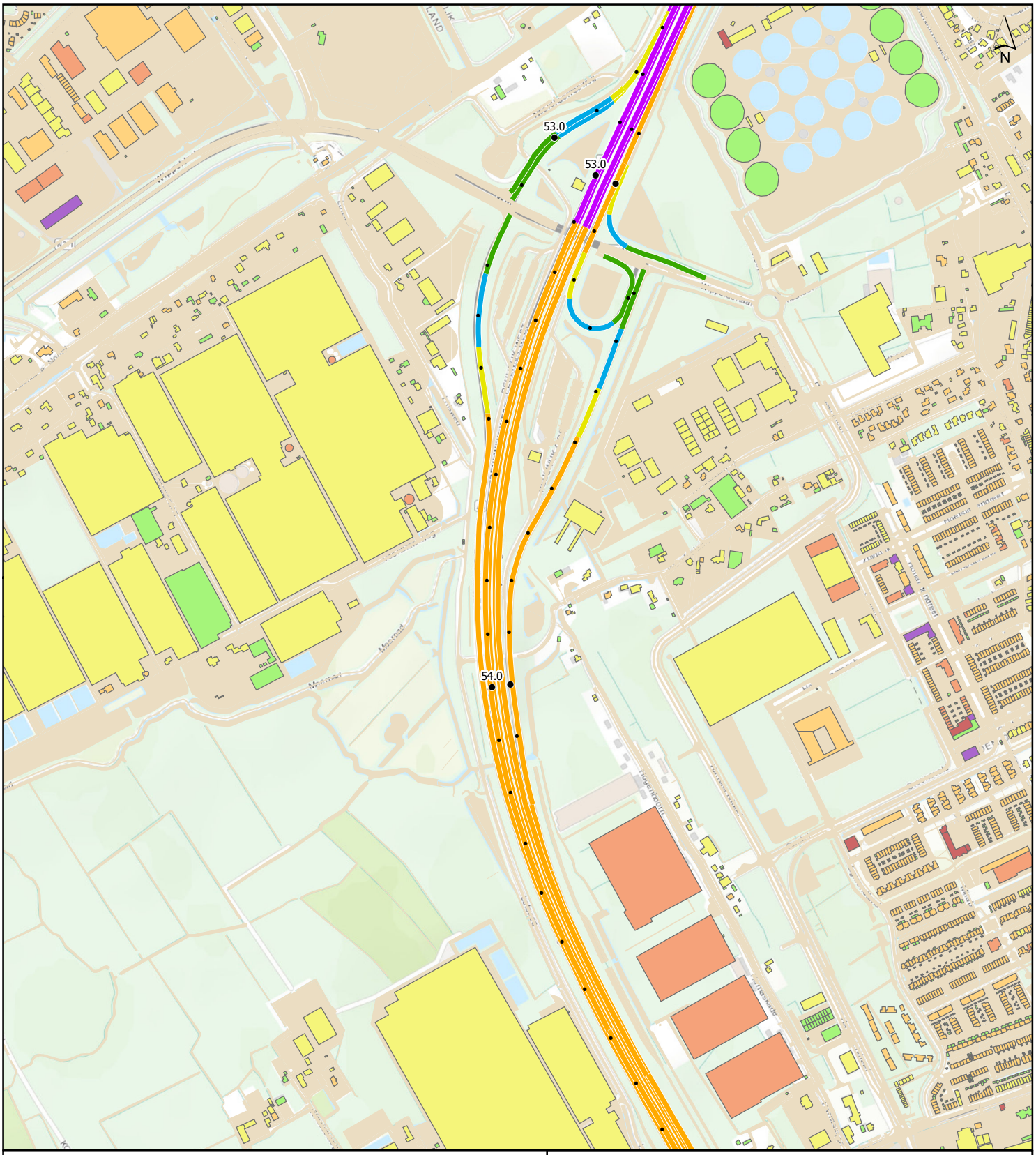

Legenda

Gebouwen

- 1 Bouwlaag
- 2 Bouwlagen
- 3 Bouwlagen
- 4 Bouwlagen
- 5 Bouwlagen
- > 5 Bouwlagen

Rijsnelheid

- 50 km/uur
- 65 km/uur
- 70 km/uur
- 80 km/uur
- 100 km/uur
- 120 km/uur
- Dynamisch 100/130 km/uur

- Bodemgebied
- Projectgrenzen

Akoestisch onderzoek A4 Haaglanden-N14
Kaartset horend bij Deelrapport Specifiek

Achtergrondkaart: Kadaster NL, 2020

Plandata hoofdwegennet
Rijsnelheden

Locatie A4 12. Den Haag-Zuid

Kaartset E4 Kaartblad 10 van 13

0 100 200 400 Meter

Schaal 1:10.000



Legenda

Gebouwen

- 1 Bouwlaag
- 2 Bouwlagen
- 3 Bouwlagen
- 4 Bouwlagen
- 5 Bouwlagen
- > 5 Bouwlagen

Rijsnelheid

- 50 km/uur
- 65 km/uur
- 70 km/uur
- 80 km/uur
- 100 km/uur
- 120 km/uur
- Dynamisch 100/130 km/uur

- Bodemgebied
- Projectgrenzen

Akoestisch onderzoek A4 Haaglanden-N14
Kaartset horend bij Deelrapport Specifiek

Achtergrondkaart: Kadaster NL, 2020

Plandata hoofdwegennet
Rijsnelheden

Locatie A4 13. Den Hoorn - 14. Delft

Kaartset E4 Kaartblad 11 van 13

0 100 200 400 Meter

Schaal 1:10.000

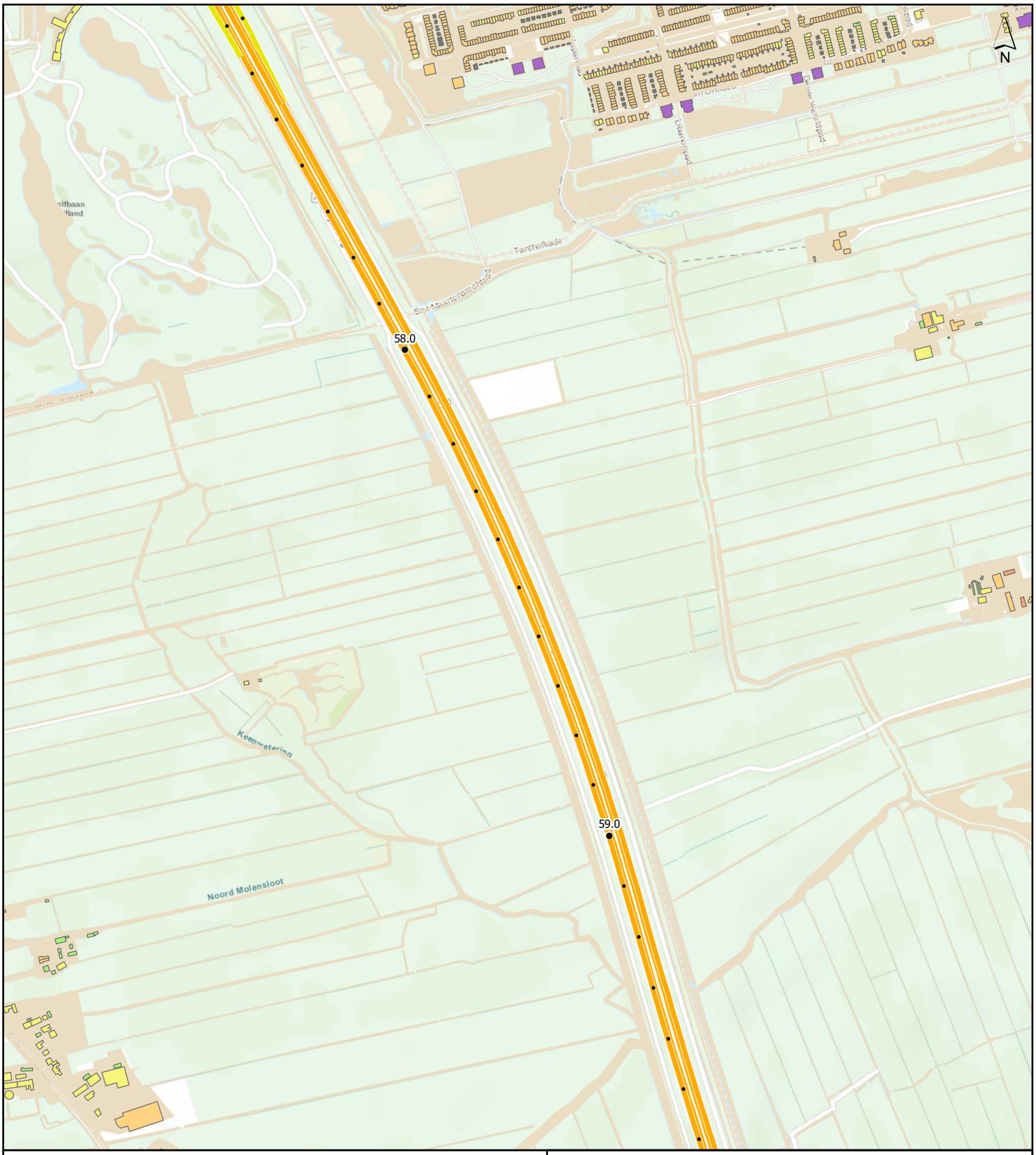

Legenda

Gebouwen

- 1 Bouwlaag
- 2 Bouwlagen
- 3 Bouwlagen
- 4 Bouwlagen
- 5 Bouwlagen
- > 5 Bouwlagen

Rijsnelheid

- 50 km/uur
- 65 km/uur
- 70 km/uur
- 80 km/uur
- 100 km/uur
- 120 km/uur
- Dynamisch 100/130 km/uur

- Bodemgebied
- Projectgrenzen

Akoestisch onderzoek A4 Haaglanden-N14
Kaartset horend bij Deelrapport Specifiek

Achtergrondkaart: Kadaster NL, 2020

Plandata hoofdwegennet
Rijsnelheden

Locatie A4 Verdiepte ligging ter hoogte van Schipluiden

Kaartset E4 Kaartblad 12 van 13

0 100 200 400 Meter

Schaal 1:10.000

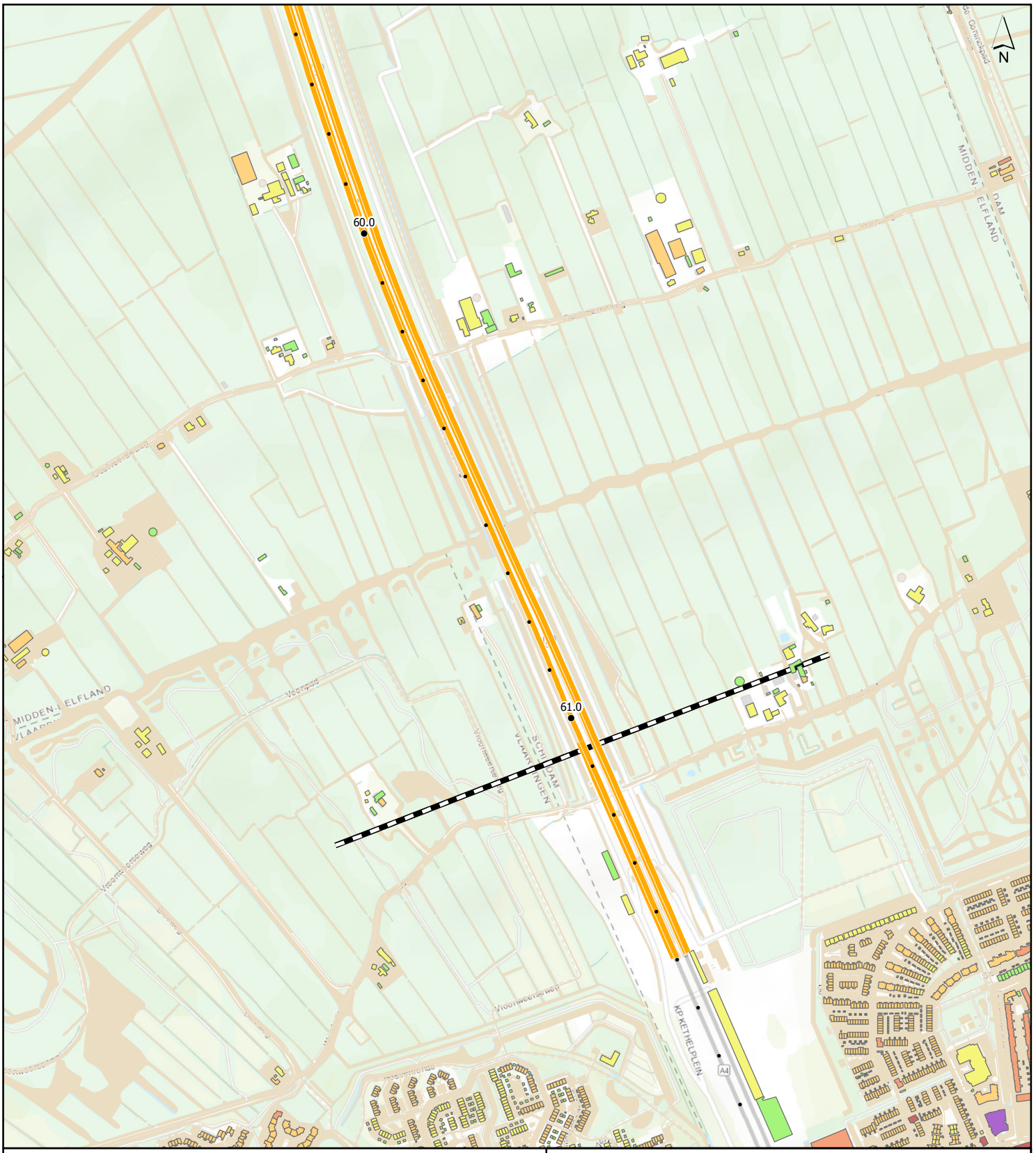

Legenda

Gebouwen

- 1 Bouwlaag
- 2 Bouwlagen
- 3 Bouwlagen
- 4 Bouwlagen
- 5 Bouwlagen
- > 5 Bouwlagen

Rijsnelheid

- 50 km/uur
- 65 km/uur
- 70 km/uur
- 80 km/uur
- 100 km/uur
- 120 km/uur
- Dynamisch 100/130 km/uur

- Bodemgebied
- Projectgrenzen

Akoestisch onderzoek A4 Haaglanden-N14
Kaartset horend bij Deelrapport Specifiek

Achtergrondkaart: Kadaster NL, 2020

Plandata hoofdwegennet
Rijsnelheden

Locatie A4 Verdiepte ligging ter hoogte van Het Zweth

Kaartset E4 Kaartblad 13 van 13

0 100 200 400 Meter

Schaal 1:10.000

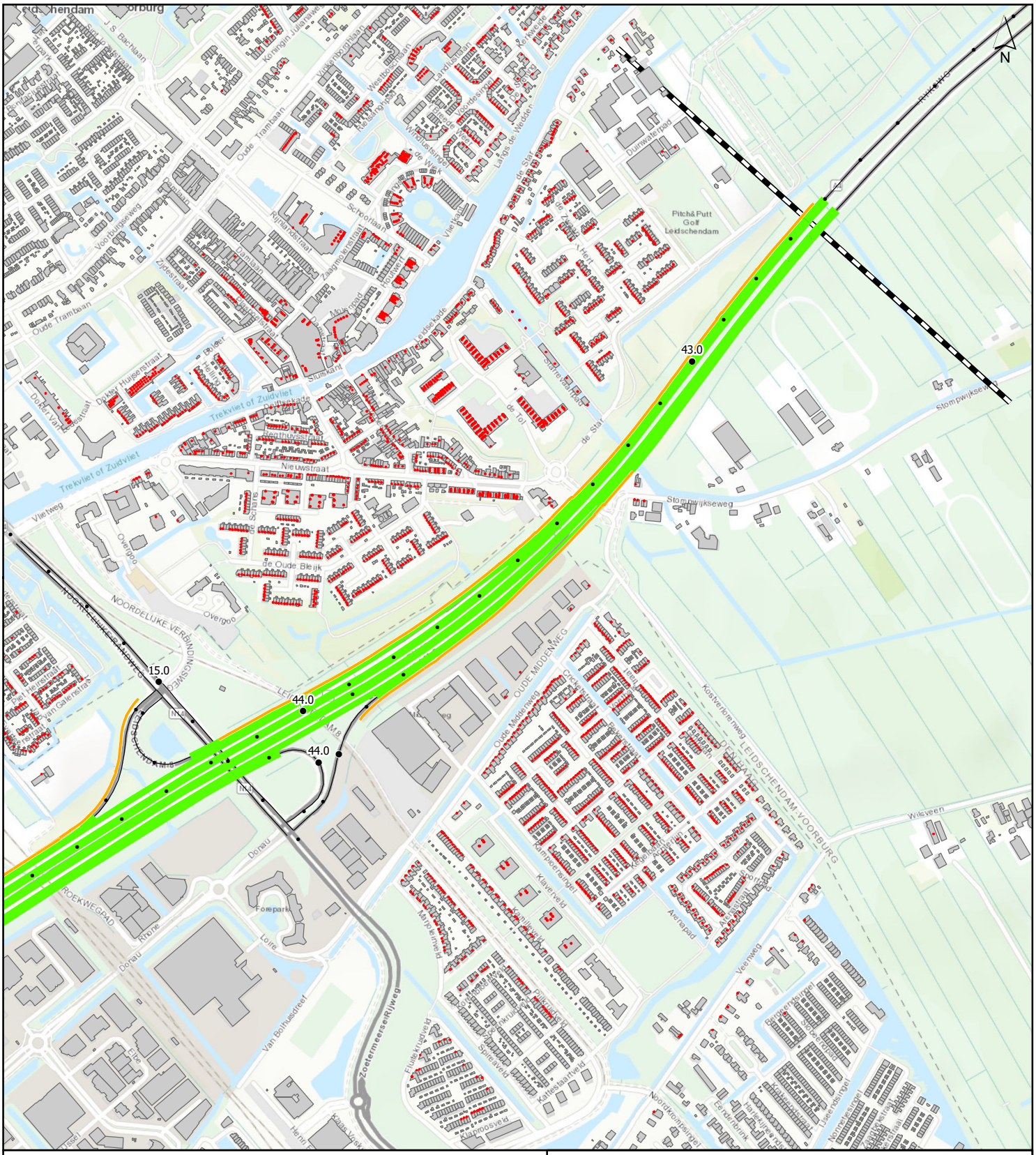

Legenda

Geluidschermen en -wallen

- Te handhaven geluidschermen/-wallen
- Te verwijderen geluidschermen/-wallen

Wegdekverharding

- Bronmaatregel tweelaags ZOAB
- Wegvak zonder bronmaatregel

Gebouwen

- Gebouwen
- Knelpunten na bronmaatregelen

- Projectgrenzen

Akoestisch onderzoek A4 Haaglanden-N14
Kaartset horend bij Deelrapport Specifiek

Achtergrondkaart: Kadaster NL, 2020

Knelpunten na de aanleg van bronmaatregelen, gekozen bronmaatregelen en de bijbehorende knelpunten

Locatie A4 8. Leidschendam

Kaartset E5 Kaartblad 1 van 13

0 100 200 400 Meter

Schaal 1:10.000

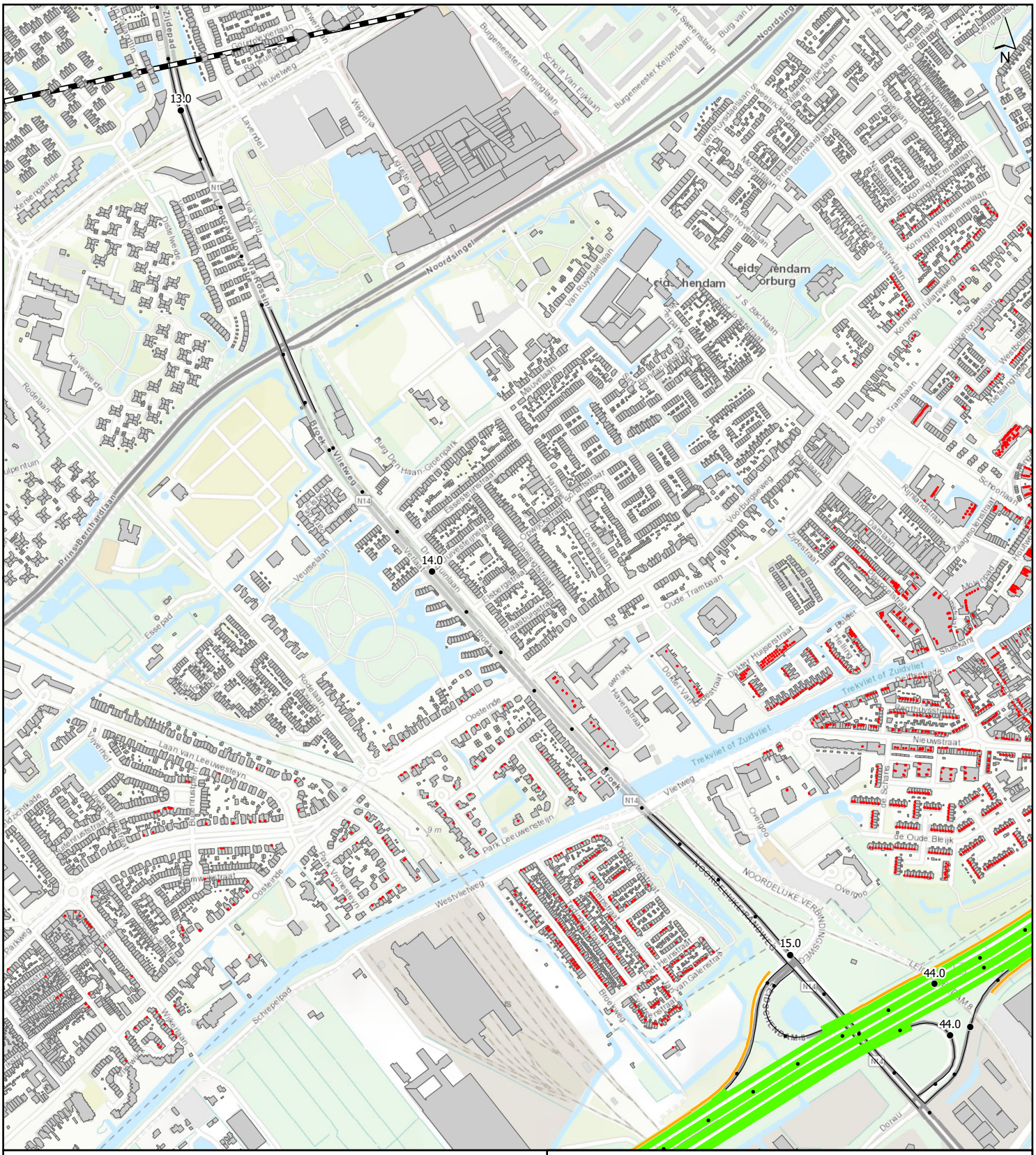

Legenda

Geluidschermen en -wallen

- Te handhaven geluidschermen/-wallen
- Te verwijderen geluidschermen/-wallen

Wegdekverharding

- Bronmaatregel tweelaags ZOAB
- Wegvak zonder bronmaatregel

Gebouwen

- Gebouwen
- Knelpunten na bronmaatregelen

- Projectgrenzen

Akoestisch onderzoek A4 Haaglanden-N14

Kaartset horend bij Deelrapport Specifiek

Achtergrondkaart: Kadaster NL, 2020

Knelpunten na de aanleg van bronmaatregelen, gekozen bronmaatregelen en de bijbehorende knelpunten

Locatie N14

Kaartset E5 Kaartblad 2 van 13

0 100 200 400 Meter

Schaal 1:10.000

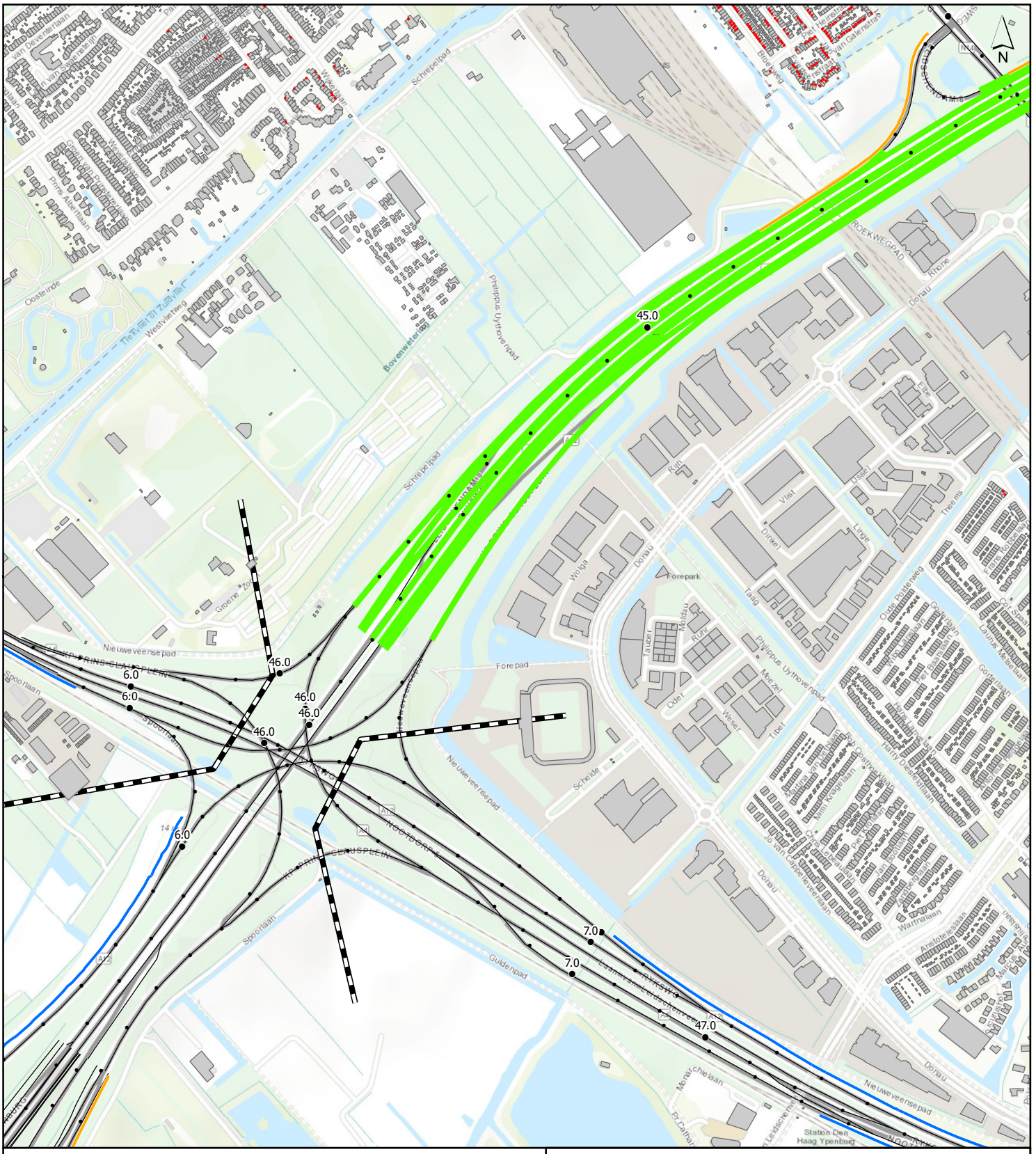

Legenda

Geluidschermen en -wallen

- Te handhaven geluidschermen/-wallen
- Te verwijderen geluidschermen/-wallen

Wegdekverharding

- Bronmaatregel tweelaags ZOAB
- Wegvak zonder bronmaatregel

Gebouwen

- Gebouwen
- Knelpunten na bronmaatregelen

- Projectgrenzen

Akoestisch onderzoek A4 Haaglanden-N14
Kaartset horend bij Deelrapport Specifiek

Achtergrondkaart: Kadaster NL, 2020

Knelpunten na de aanleg van bronmaatregelen, gekozen bronmaatregelen en de bijbehorende knelpunten

Locatie A4 8. Leidschendam - Kp. Prins Clausplein

Kaartset E5 Kaartblad 3 van 13

0 100 200 400 Meter

Schaal 1:10.000

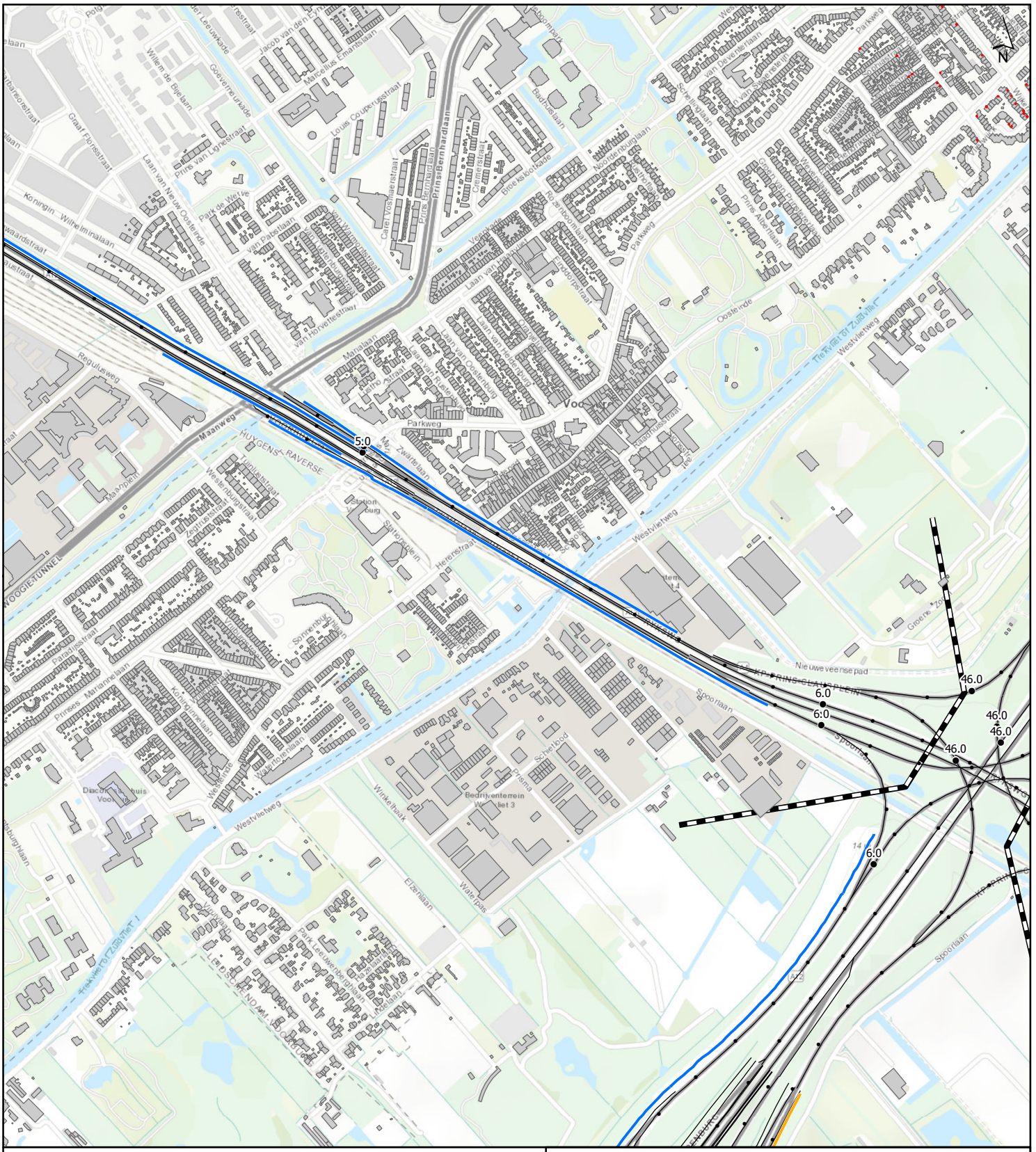

Legenda

Geluidschermen en -wallen

- Te handhaven geluidschermen/-wallen
- Te verwijderen geluidschermen/-wallen

Wegdekverharding

- Bronmaatregel tweelaags ZOAB
- Wegvak zonder bronmaatregel

Gebouwen

- Gebouwen
- Knelpunten na bronmaatregelen

- Projectgrenzen

Akoestisch onderzoek A4 Haaglanden-N14
Kaartset horend bij Deelrapport Specifiek

Achtergrondkaart: Kadaster NL, 2020

Knelpunten na de aanleg van bronmaatregelen, gekozen bronmaatregelen en de bijbehorende knelpunten

Locatie A12 4. Voorburg

Kaartset E5 Kaartblad 4 van 13

0 100 200 400 Meter

Schaal 1:10.000

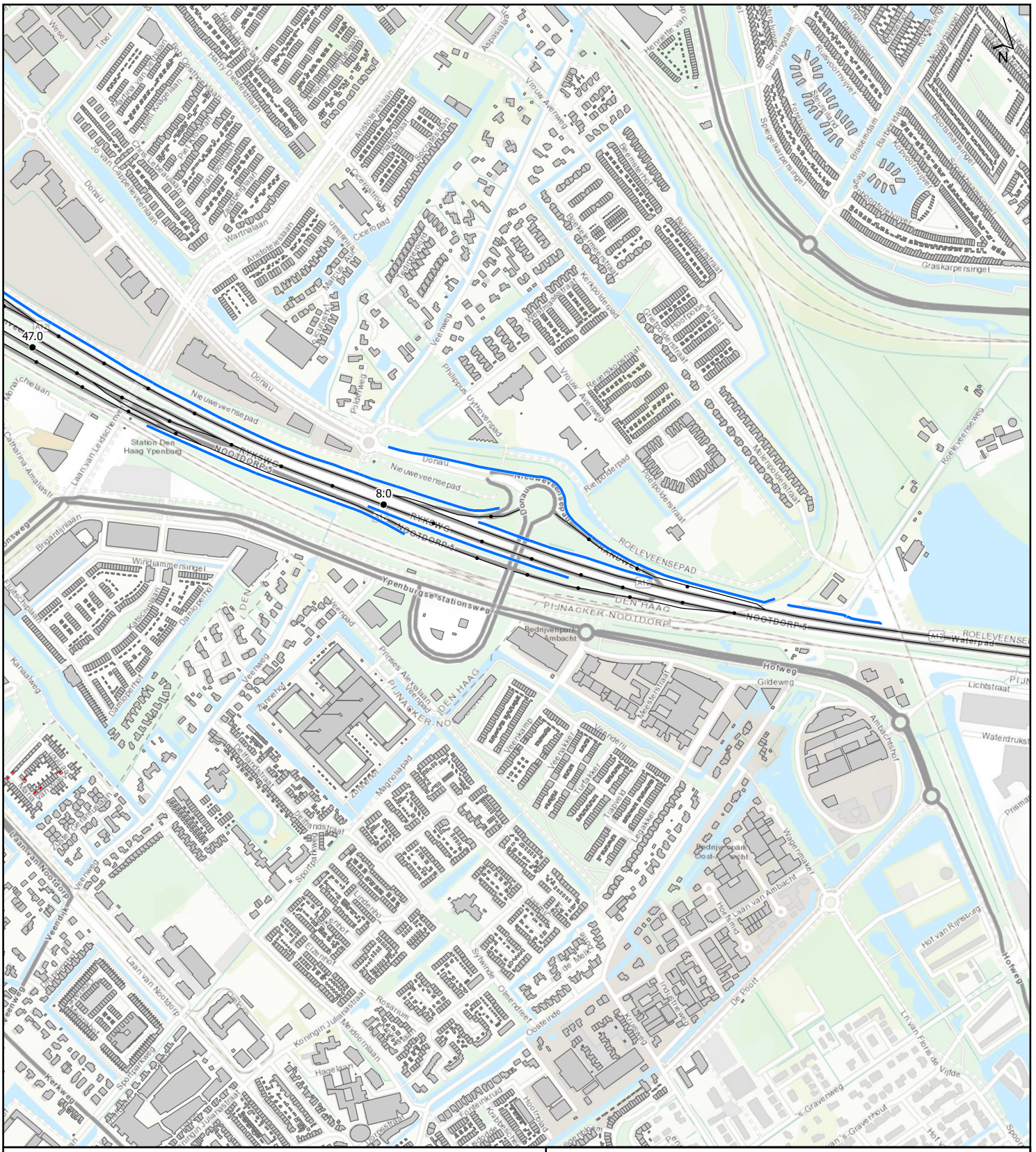

Legenda

Geluidschermen en -wallen

- Te handhaven geluidschermen/-wallen
- Te verwijderen geluidschermen/-wallen

Wegdekverharding

- Bronmaatregel tweelaags ZOAB
- Wegvak zonder bronmaatregel

Gebouwen

- Gebouwen
- Knelpunten na bronmaatregelen

- Projectgrenzen

Akoestisch onderzoek A4 Haaglanden-N14
Kaartset horend bij Deelrapport Specifiek

Achtergrondkaart: Kadaster NL, 2020

Knelpunten na de aanleg van bronmaatregelen, gekozen bronmaatregelen en de bijbehorende knelpunten

Locatie A12 5. Nootdorp

Kaartset E5 Kaartblad 5 van 13

0 100 200 400 Meter

Schaal 1:10.000

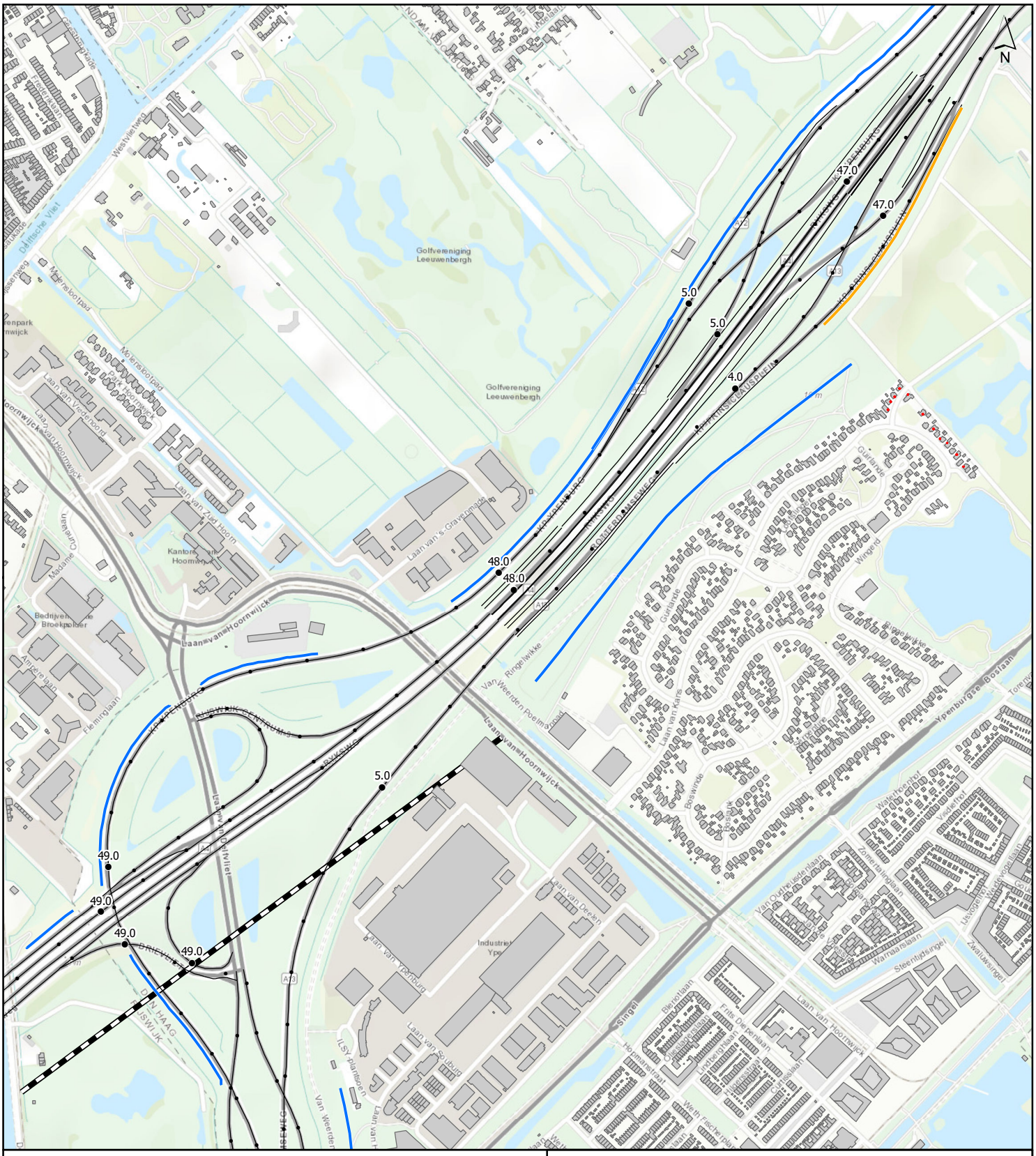
N
47.0
47.0
5.0
5.0
4.0
48.0
48.0
5.0
49.0
49.0
49.0
49.0
Golfvereniging Leeuwenbergh
Golfvereniging Leeuwenbergh
Laan van Hoornwijck
Laan van Schieveen
Laan van Ypenburg
Laan van Soeburg
Van Weerden Poelmanweg
Ringelwijcke
Ypenburgse Boslaan
Singel
Laan Van Hoornwijck
Prins Clausplein
Kantorenpark Hoornwijck
Bedrijventerrein Broekpolder
Industrieterrein Ypenburg
ILSY-plantsoen
Van Weerden Poelmanweg
Laan van Zuid Hoorn
Laan van 's-Gravenmade
Laan van Vredehoorn
Molenslootpad
Westvlietweg
Delftsche Vliet
Golfbaan Leeuwenbergh
Golfbaan Leeuwenbergh
Golfbaan Leeuwenbergh

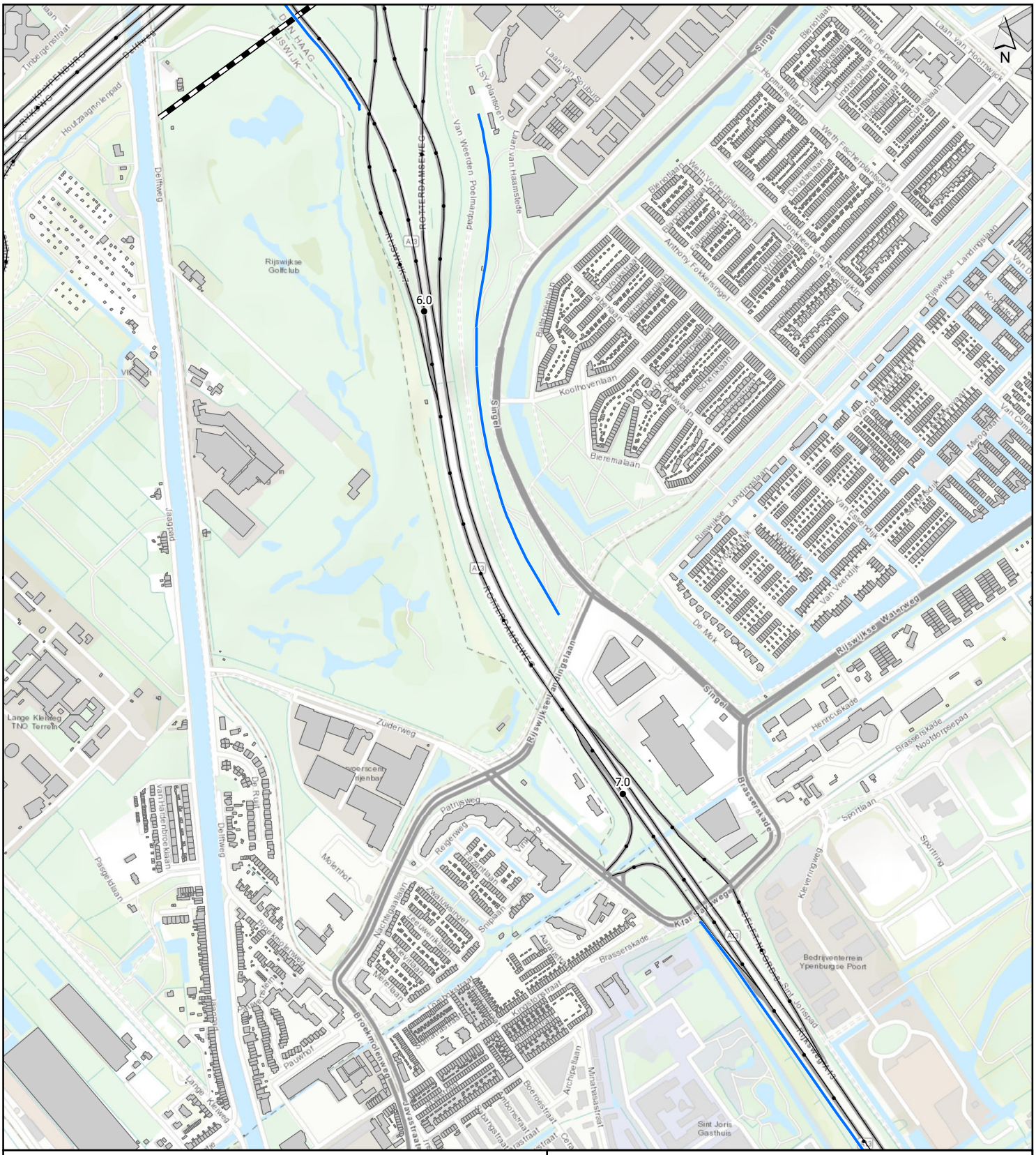

Legenda

Geluidschermen en -wallen

- Te handhaven geluidschermen/-wallen
- Te verwijderen geluidschermen/-wallen

Wegdekverharding

- Bronmaatregel tweelaags ZOAB
- Wegvak zonder bronmaatregel

Gebouwen

- Gebouwen
- Knelpunten na bronmaatregelen

- Projectgrenzen

Akoestisch onderzoek A4 Haaglanden-N14
Kaartset horend bij Deelrapport Specifiek

Achtergrondkaart: Kadaster NL, 2020

Knelpunten na de aanleg van bronmaatregelen, gekozen bronmaatregelen en de bijbehorende knelpunten

Locatie A13 Kp. Ypenburg - 8. Delft-Noord

Kaartset E5 Kaartblad 7 van 13

0 100 200 400 Meter

Schaal 1:10.000



Legenda

Geluidschermen en -wallen

- Te handhaven geluidschermen/-wallen
- Te verwijderen geluidschermen/-wallen

Wegdekverharding

- Bronmaatregel tweelaags ZOAB
- Wegvak zonder bronmaatregel

Gebouwen

- Gebouwen
- Knelpunten na bronmaatregelen

- Projectgrenzen

Akoestisch onderzoek A4 Haaglanden-N14
Kaartset horend bij Deelrapport Specifiek

Achtergrondkaart: Kadaster NL, 2020

Knelpunten na de aanleg van bronmaatregelen, gekozen bronmaatregelen en de bijbehorende knelpunten

Locatie A4 Kp. Ypenburg - 11. Rijswijk

Kaartset E5 Kaartblad 8 van 13

0 100 200 400 Meter

Schaal 1:10.000

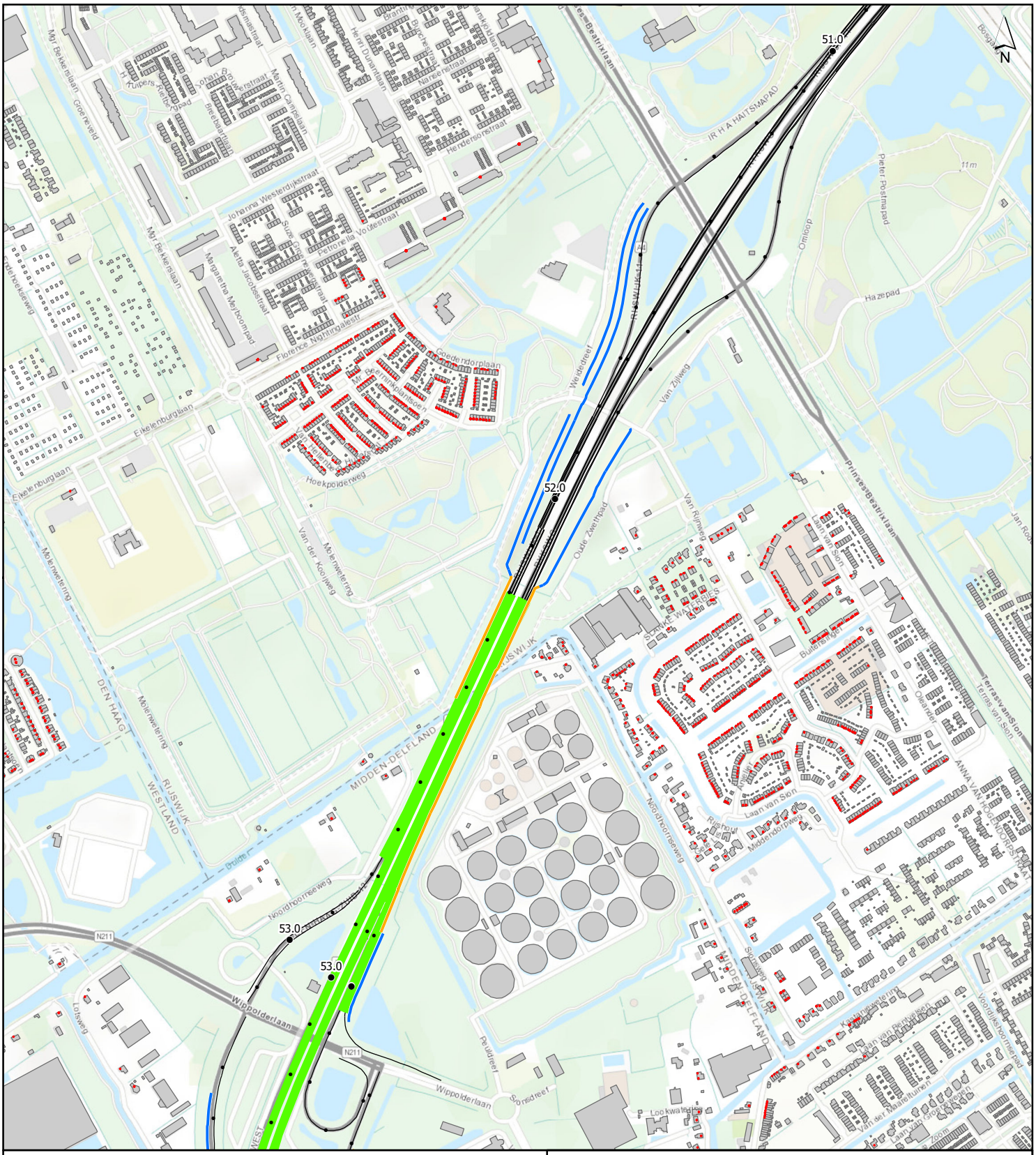

Legenda

Geluidschermen en -wallen

- Te handhaven geluidschermen/-wallen
- Te verwijderen geluidschermen/-wallen

Wegdekverharding

- Bronmaatregel tweelaags ZOAB
- Wegvak zonder bronmaatregel

Gebouwen

- Gebouwen
- Knelpunten na bronmaatregelen

- Projectgrenzen

Akoestisch onderzoek A4 Haaglanden-N14
Kaartset horend bij Deelrapport Specifiek

Achtergrondkaart: Kadaster NL, 2020

Knelpunten na de aanleg van bronmaatregelen, gekozen bronmaatregelen en de bijbehorende knelpunten

Locatie A4 11. Rijswijk - 12. Den Haag-Zuid

Kaartset E5 Kaartblad 9 van 13

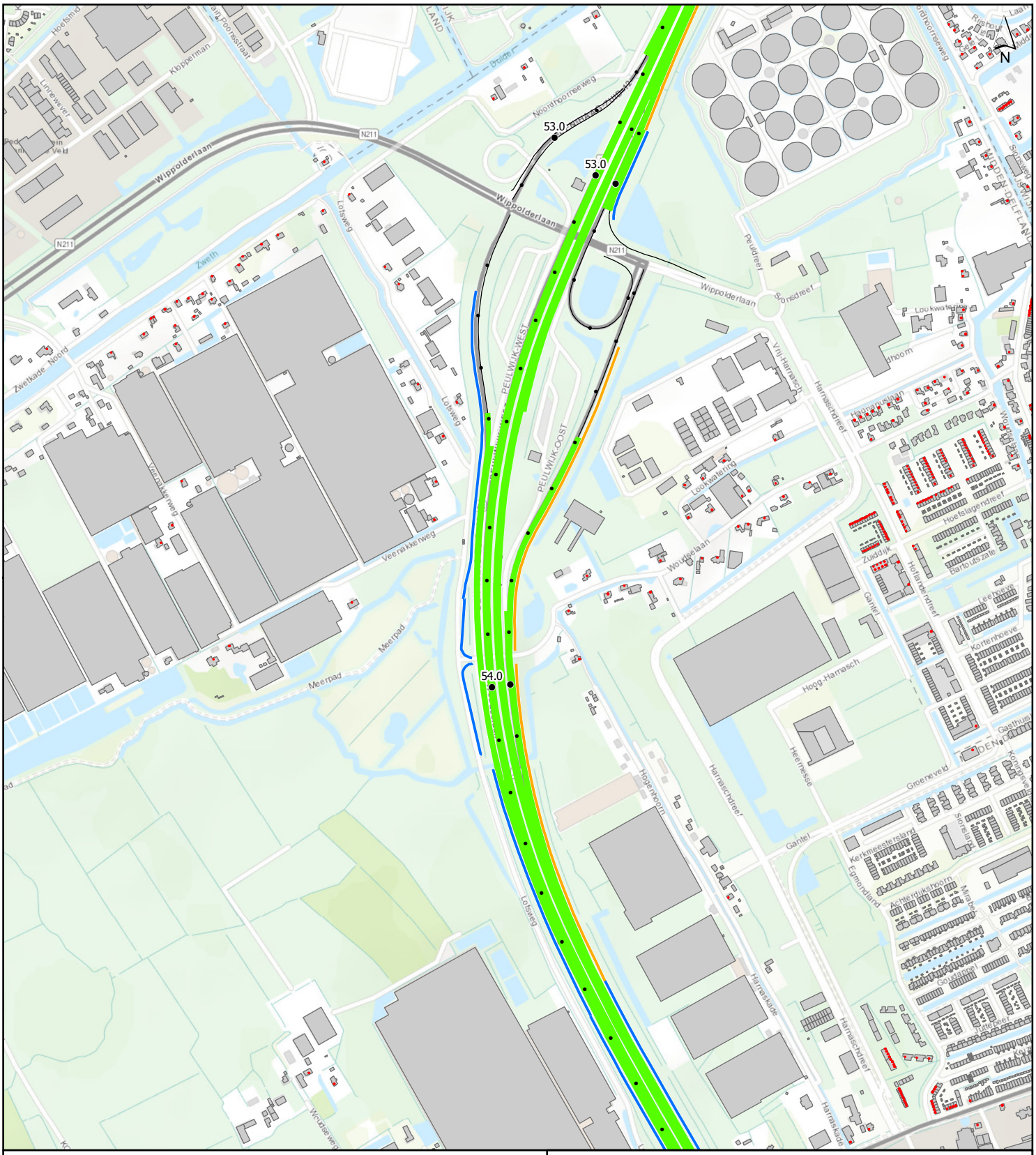

Legenda

Geluidschermen en -wallen

- Te handhaven geluidschermen/-wallen
- Te verwijderen geluidschermen/-wallen

Wegdekverharding

- Bronmaatregel tweelaags ZOAB
- Wegvak zonder bronmaatregel

Gebouwen

- Gebouwen
- Knelpunten na bronmaatregelen

- Projectgrenzen

Akoestisch onderzoek A4 Haaglanden-N14
Kaartset horend bij Deelrapport Specifiek

Achtergrondkaart: Kadaster NL, 2020

Knelpunten na de aanleg van bronmaatregelen, gekozen bronmaatregelen en de bijbehorende knelpunten

Locatie A4 12. Den Haag-Zuid

Kaartset E5 Kaartblad 10 van 13

0 100 200 400 Meter

Schaal 1:10.000

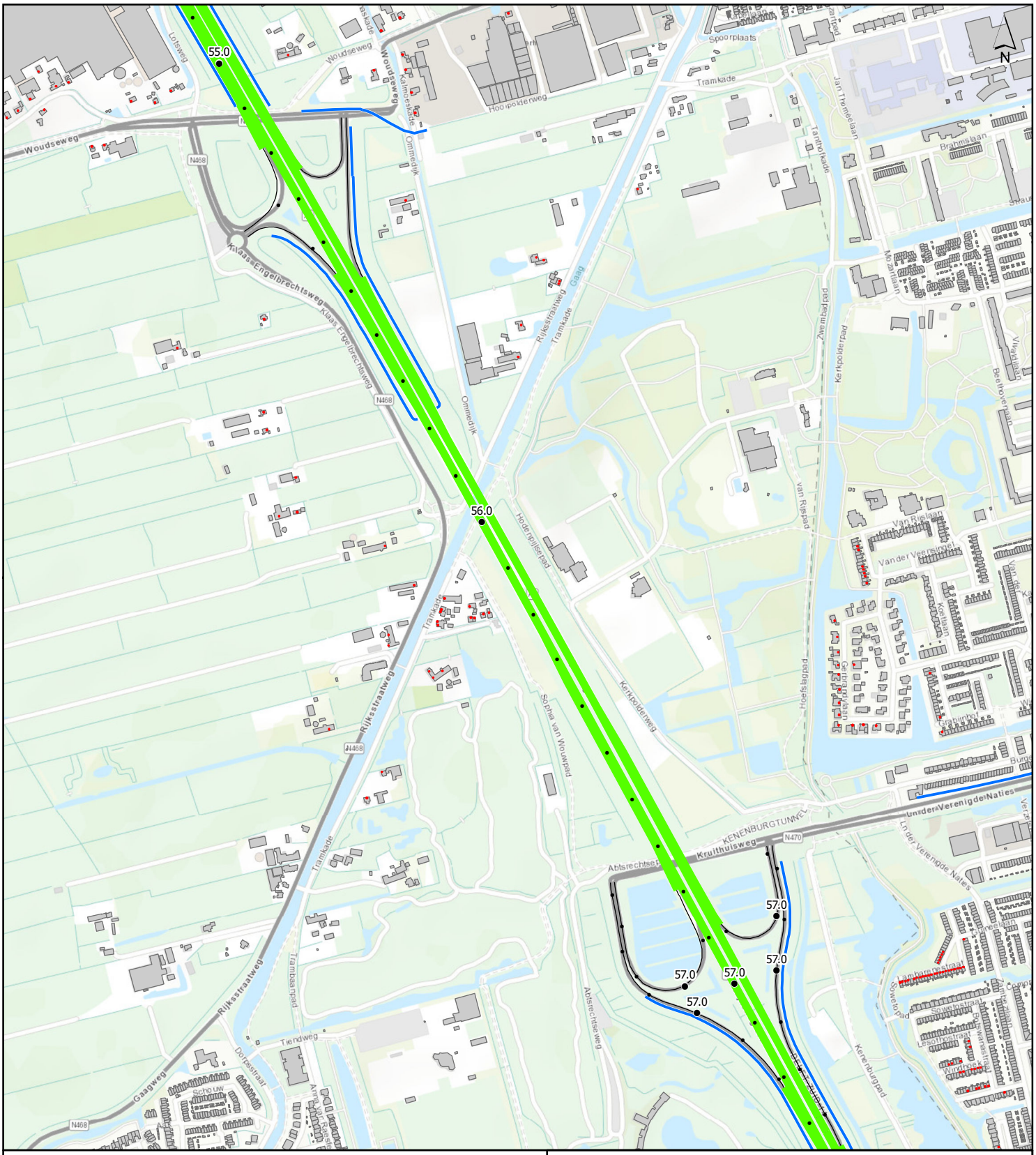

Legenda

Geluidschermen en -wallen

- Te handhaven geluidschermen/-wallen
- Te verwijderen geluidschermen/-wallen

Wegdekverharding

- Bronmaatregel tweelaags ZOAB
- Wegvak zonder bronmaatregel

Gebouwen

- Gebouwen
- Knelpunten na bronmaatregelen

- Projectgrenzen

Akoestisch onderzoek A4 Haaglanden-N14
Kaartset horend bij Deelrapport Specifiek

Achtergrondkaart: Kadaster NL, 2020

Knelpunten na de aanleg van bronmaatregelen, gekozen bronmaatregelen en de bijbehorende knelpunten

Locatie A4 13. Den Hoorn - 14. Delft

Kaartset E5 Kaartblad 11 van 13

0 100 200 400 Meter

Schaal 1:10.000

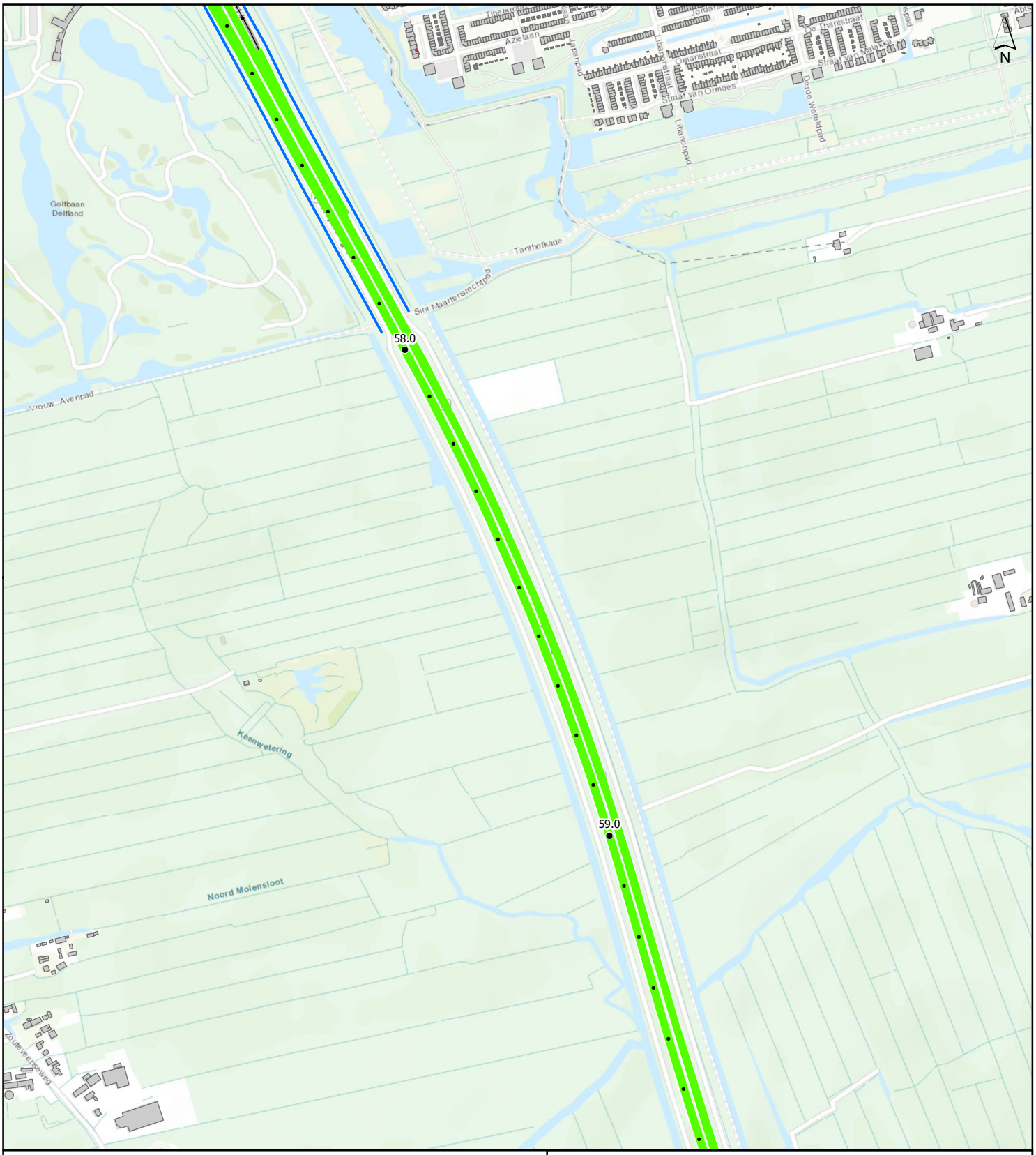

Legenda

Geluidschermen en -wallen

- Te handhaven geluidschermen/-wallen
- Te verwijderen geluidschermen/-wallen

Wegdekverharding

- Bronmaatregel tweelaags ZOAB
- Wegvak zonder bronmaatregel

Gebouwen

- Gebouwen
- Knelpunten na bronmaatregelen

- Projectgrenzen

Akoestisch onderzoek A4 Haaglanden-N14
Kaartset horend bij Deelrapport Specifiek

Achtergrondkaart: Kadaster NL, 2020

Knelpunten na de aanleg van bronmaatregelen, gekozen bronmaatregelen en de bijbehorende knelpunten

Locatie A4 Verdiepte ligging ter hoogte van Schipluiden

Kaartset E5 Kaartblad 12 van 13

0 100 200 400 Meter

Schaal 1:10.000

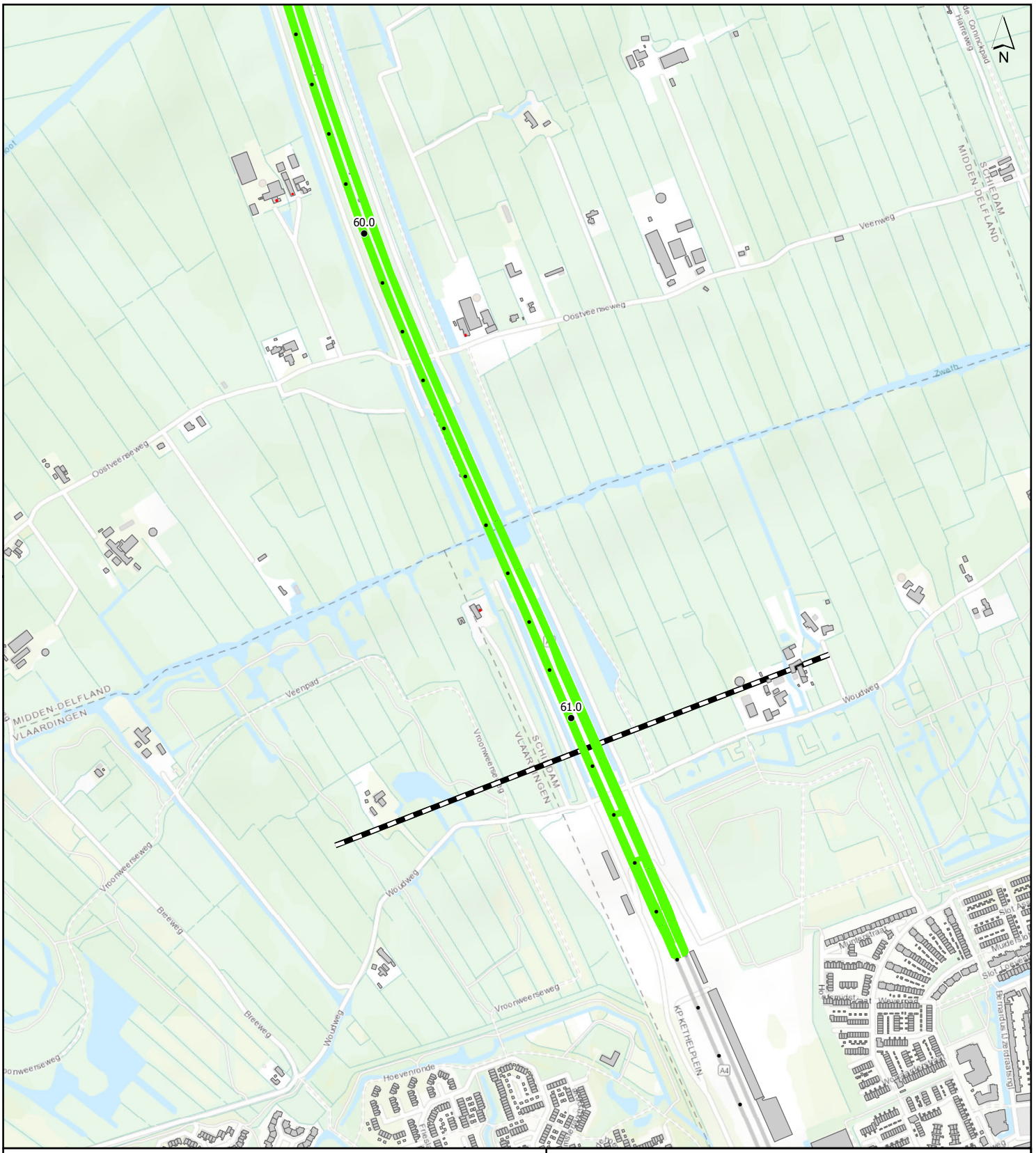

Legenda

Geluidschermen en -wallen

- Te handhaven geluidschermen/-wallen
- Te verwijderen geluidschermen/-wallen

Wegdekverharding

- Bronmaatregel tweelaags ZOAB
- Wegvak zonder bronmaatregel

Gebouwen

- Gebouwen
- Knelpunten na bronmaatregelen

- Projectgrenzen

Akoestisch onderzoek A4 Haaglanden-N14
Kaartset horend bij Deelrapport Specifiek

Achtergrondkaart: Kadaster NL, 2020

Knelpunten na de aanleg van bronmaatregelen, gekozen bronmaatregelen en de bijbehorende knelpunten

Locatie A4 Verdiepte ligging ter hoogte van Het Zweth

Kaartset E5 Kaartblad 13 van 13

0 100 200 400 Meter

Schaal 1:10.000

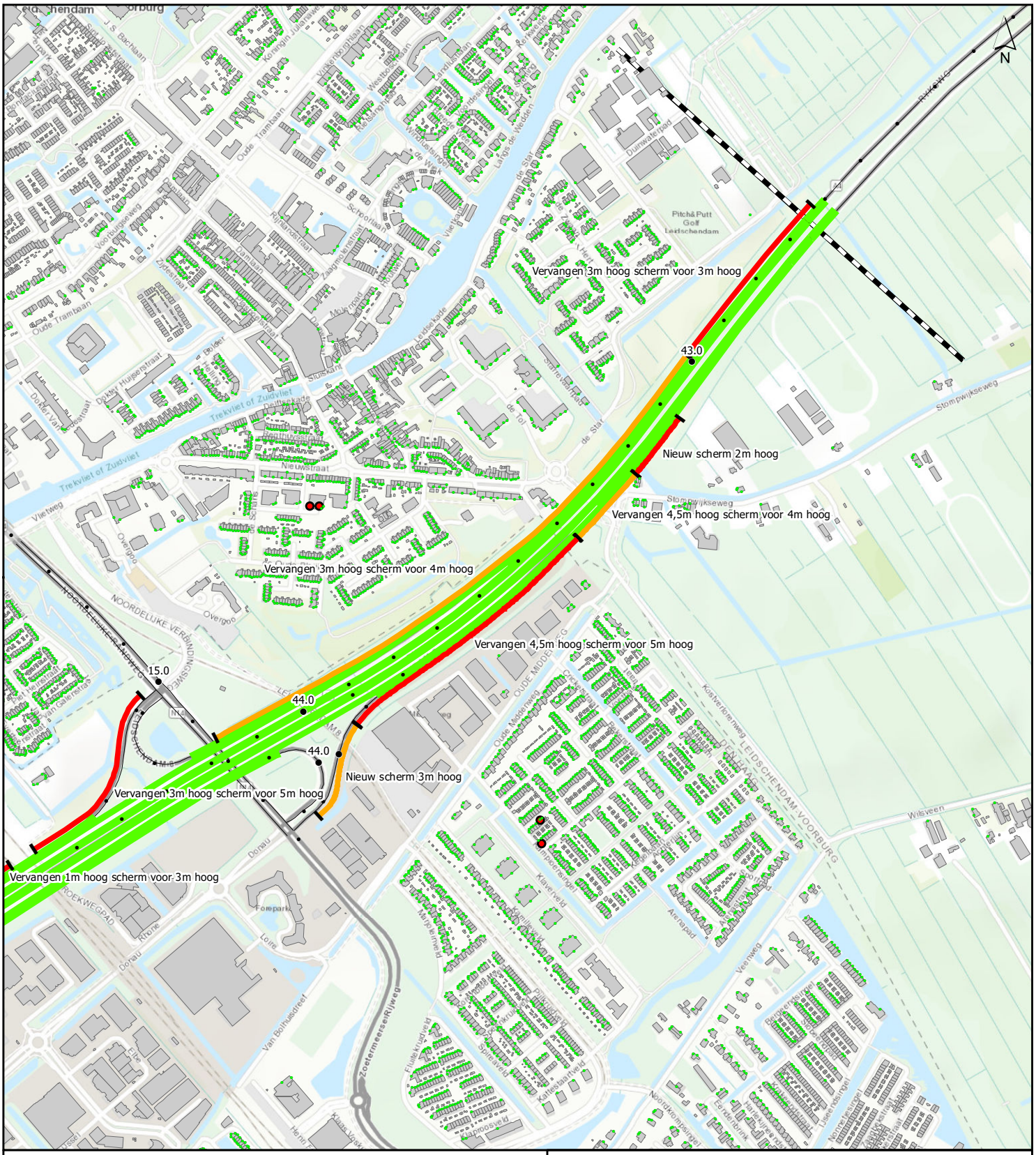

Legenda

Geluidschermen en -wallen

- Doelmatige geluidschermen/-wallen
- Te handhaven geluidschermen/-wallen
- Toetspunten
- Knelpunten na geadviseerde maatregelen

Wegdekverharding

- Bronmaatregel tweelaags ZOAB
- Wegvak zonder bronmaatregel

Gebouwen

- Gebouwen

- Projectgrenzen

Akoestisch onderzoek A4 Haaglanden-N14
Kaartset horend bij Deelrapport Specifiek

Achtergrondkaart: Kadaster NL, 2020

Geadviseerde maatregelen hoofdwegennet met de overgebleven knelpunten

Locatie A4 8. Leidschendam

Kaartset E6 Kaartblad 1 van 13

0 100 200 400 Meter

Schaal 1:10.000

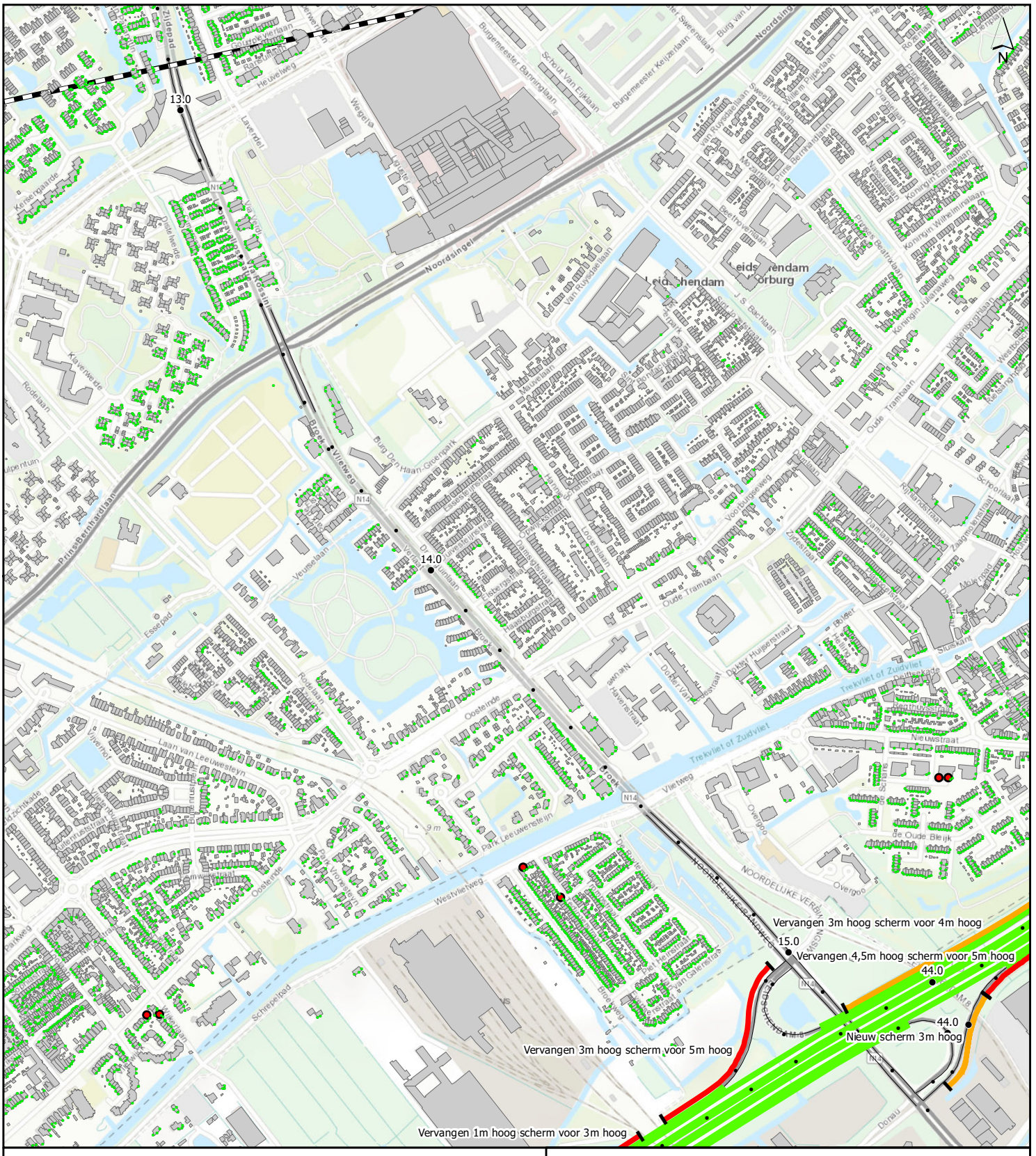

Legenda

Geluidschermen en -wallen

- Doelmatige geluidschermen/-wallen
- Te handhaven geluidschermen/-wallen
- Toetspunten
- Knelpunten na geadviseerde maatregelen

Wegdekverharding

- Bronmaatregel tweelaags ZOAB
- Wegvak zonder bronmaatregel

Gebouwen

- Gebouwen

- Projectgrenzen

Akoestisch onderzoek A4 Haaglanden-N14

Kaartset horend bij Deelrapport Specifiek

Achtergrondkaart: Kadaster NL, 2020

Geadviseerde maatregelen hoofdwegennet met de overgebleven knelpunten

Locatie N14

Kaartset E6 Kaartblad 2 van 13

0 100 200 400 Meter

Schaal 1:10.000

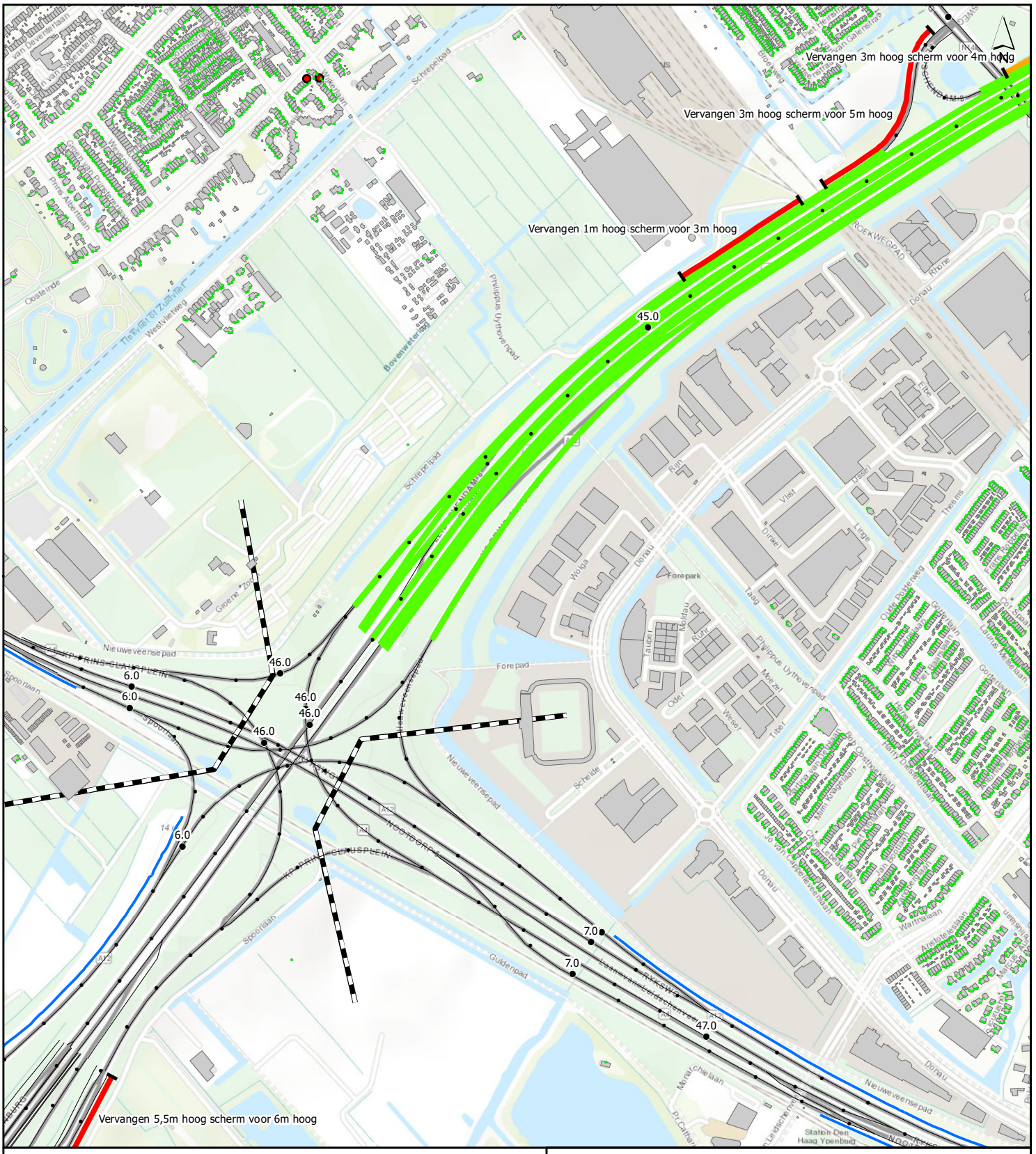

Legenda

Geluidschermen en -wallen

- Doelmatige geluidschermen/-wallen
- Te handhaven geluidschermen/-wallen
- Toetspunten
- Knelpunten na geadviseerde maatregelen

Wegdekverharding

- Bronmaatregel tweelaags ZOAB
- Wegvak zonder bronmaatregel

Gebouwen

- Gebouwen

- Projectgrenzen

Akoestisch onderzoek A4 Haaglanden-N14
Kaartset horend bij Deelrapport Specifiek

Achtergrondkaart: Kadaster NL, 2020

Geadviseerde maatregelen hoofdwegennet met de overgebleven knelpunten

Locatie A4 8. Leidschendam - Kp. Prins Clausplein

Kaartset E6 Kaartblad 3 van 13

0 100 200 400 Meter

Schaal 1:10.000

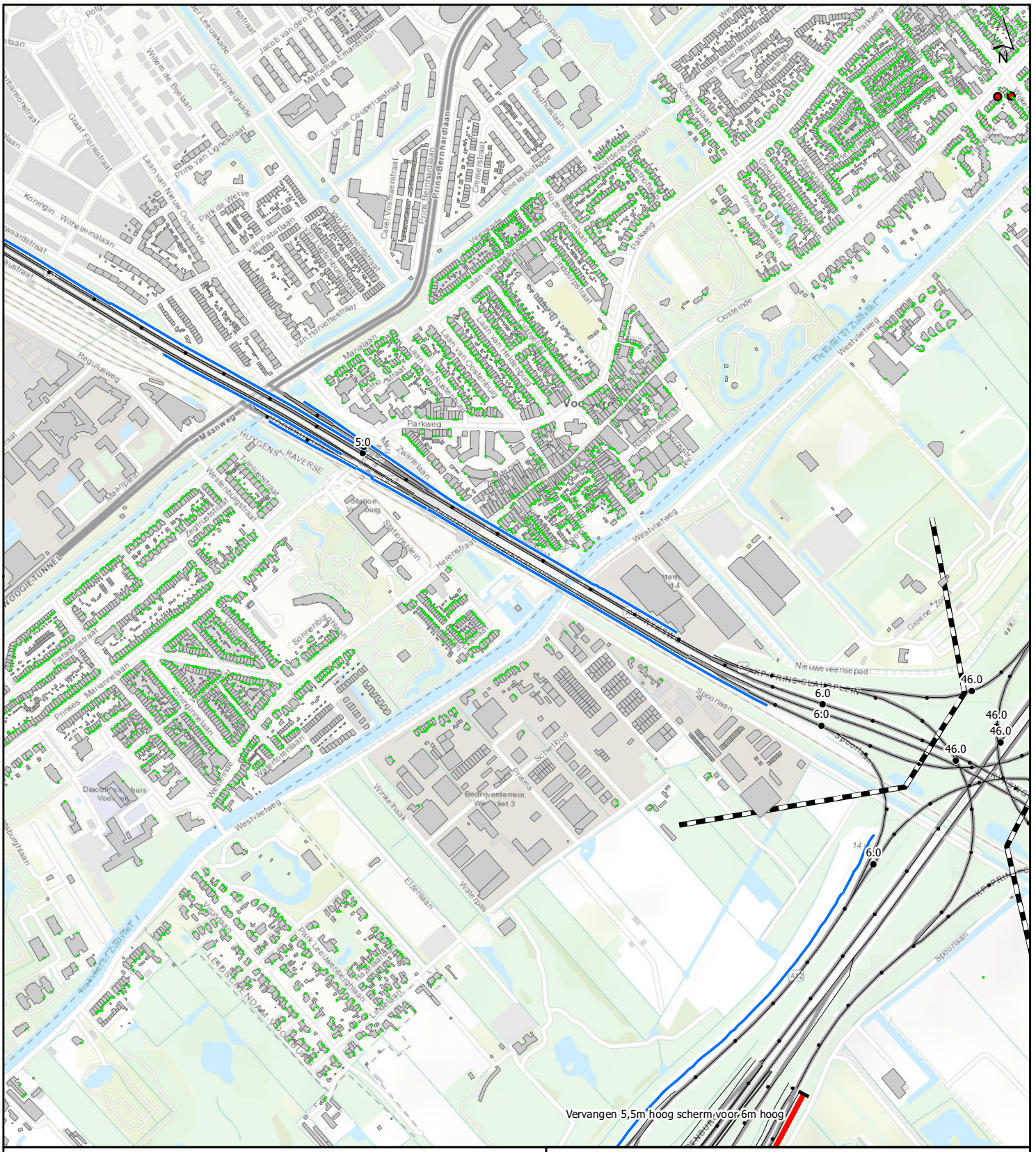

Legenda

Geluidschermen en -wallen

- Doelmatige geluidschermen/-wallen
- Te handhaven geluidschermen/-wallen
- Toetspunten
- Knelpunten na geadviseerde maatregelen

Wegdekverharding

- Bronmaatregel tweelaags ZOAB
- Wegvak zonder bronmaatregel

Gebouwen

- Gebouwen

- Projectgrenzen

Akoestisch onderzoek A4 Haaglanden-N14
Kaartset horend bij Deelrapport Specifiek

Achtergrondkaart: Kadaster NL, 2020

Geadviseerde maatregelen hoofdwegennet met de overgebleven knelpunten

Locatie A12 4. Voorburg

Kaartset E6 Kaartblad 4 van 13

0 100 200 400 Meter

Schaal 1:10.000

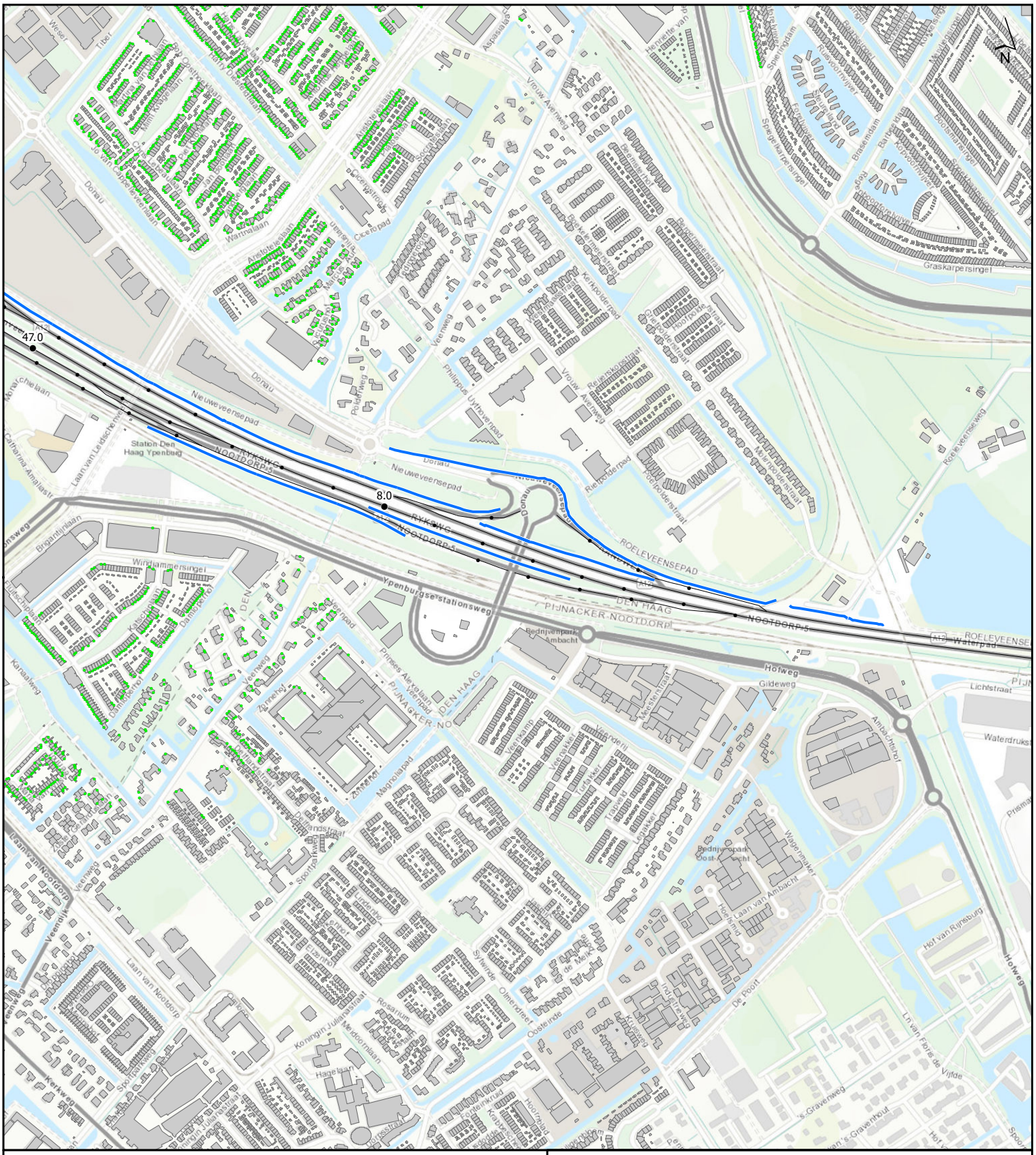

Legenda

Geluidschermen en -wallen

- Doelmatige geluidschermen/-wallen
- Te handhaven geluidschermen/-wallen
- Toetspunten
- Knelpunten na geadviseerde maatregelen

Wegdekverharding

- Bronmaatregel tweelaags ZOAB
- Wegvak zonder bronmaatregel

Gebouwen

- Gebouwen

- Projectgrenzen

Akoestisch onderzoek A4 Haaglanden-N14
Kaartset horend bij Deelrapport Specifiek

Achtergrondkaart: Kadaster NL, 2020

Geadviseerde maatregelen hoofdwegennet met de overgebleven knelpunten

Locatie A12 5. Nootdorp

Kaartset E6 Kaartblad 5 van 13

0 100 200 400 Meter

Schaal 1:10.000

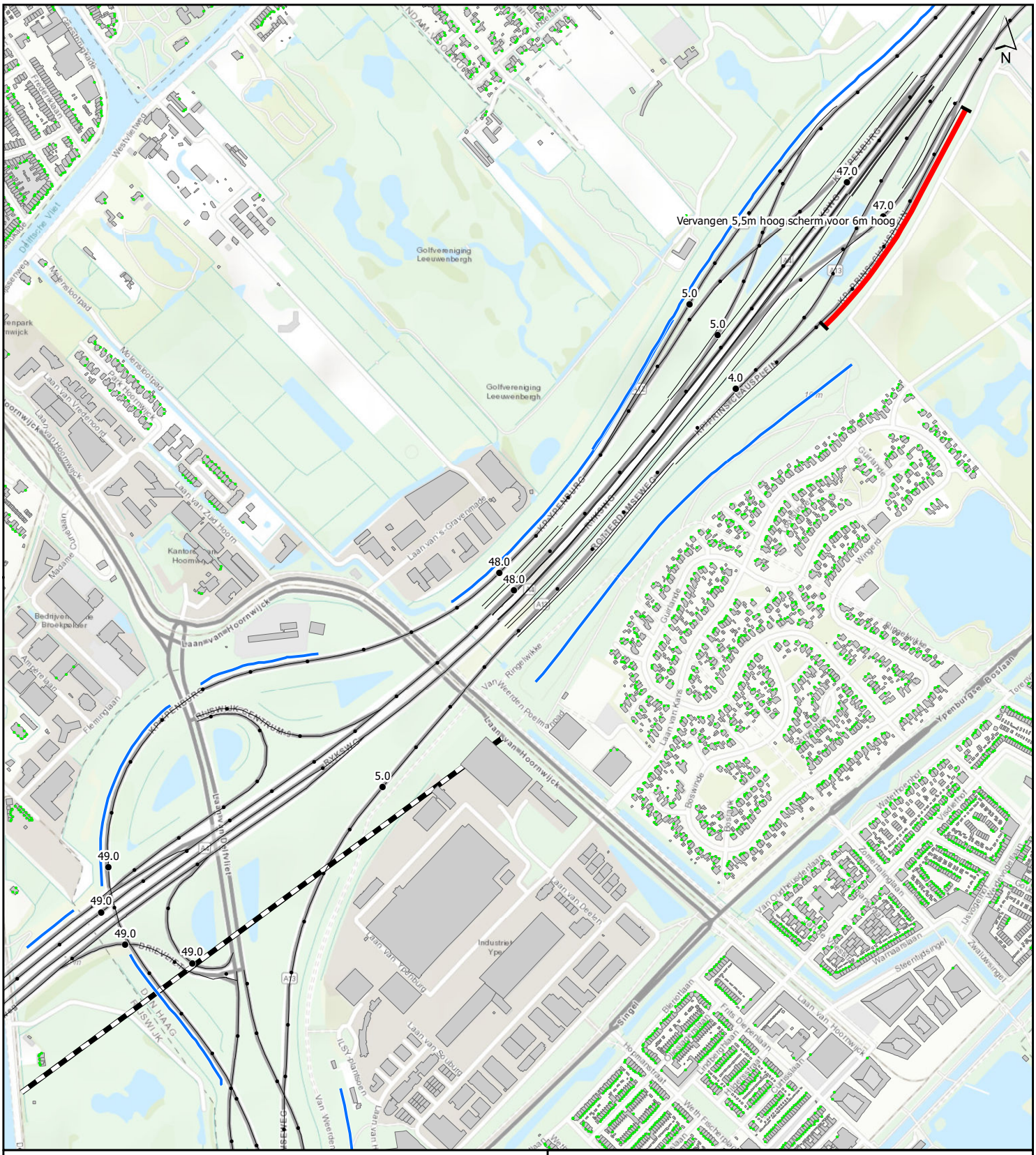

Legenda

Geluidschermen en -wallen

- Doelmatige geluidschermen/-wallen
- Te handhaven geluidschermen/-wallen
- Toetspunten
- Knelpunten na geadviseerde maatregelen

Wegdekverharding

- Bronmaatregel tweelaags ZOAB
- Wegvak zonder bronmaatregel

Gebouwen

- Gebouwen

- Projectgrenzen

Akoestisch onderzoek A4 Haaglanden-N14
Kaartset horend bij Deelrapport Specifiek

Achtergrondkaart: Kadaster NL, 2020

Geadviseerde maatregelen hoofdwegennet met de overgebleven knelpunten

Locatie A4 Kp. Prins Clausplein - Kp. Ypenburg

Kaartset E6 Kaartblad 6 van 13

0 100 200 400 Meter

Schaal 1:10.000

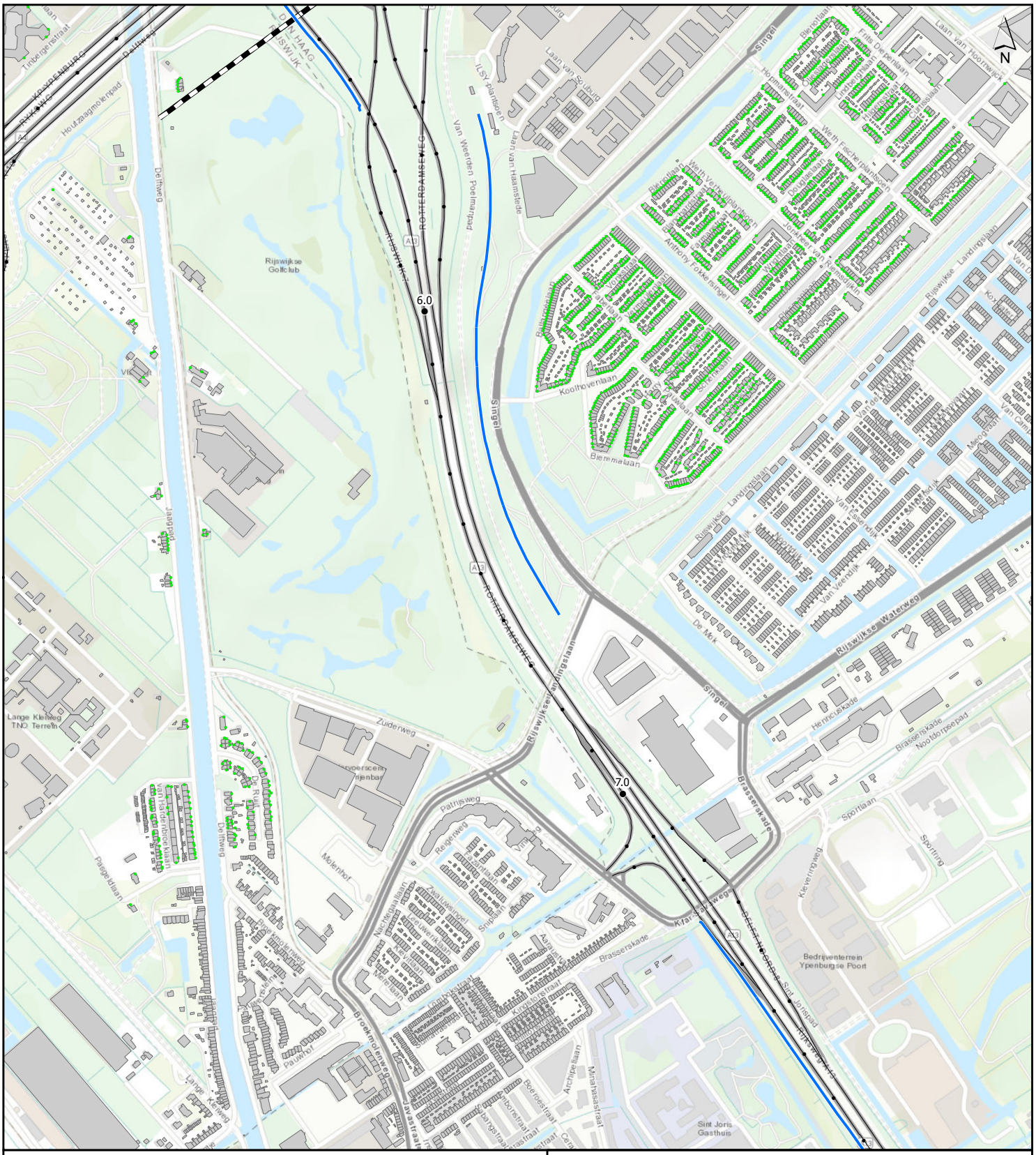
N
6.0
7.0
Rijswijkse Golfclub
Delftweg
Singel
Rijswijkse Waterweg
Brasserskade
Sportlaan
Bedrijventerrein Ypenburgse Poort
Sint Joris Gasthuis
Lange Kleiweg TNO Terrein
Zuiderweg
Patrijsweg
Molenhof
Pauwhof
Javastraat
Archipelaan
Koolhovenlaan
Bieremalaan
Van Weerden Poelmanpad
Houtzagmolenpad
Pagedijkaan
Jaagpad
Klevenring
Sportring
Henriëtteskade
Nootdorpsepad
Landingslaan
Laan van Haamstede
Laan van Scheut
Laan van Hoornwijck
Tinbergenstraat
Kaaphaven
Rijswijk
Den Haag
Rijswijk
Rotterdamseweg
Rijswijkse Singelslaan
Rijswijkse Waterweg
Delft-Noordse Schipvaart
Kleiweg
Brookmolenweg
Nachtegaalstraat
Reigerweg
Zwaluwenpad
Sijsjesweg
Kraanvogelweg
Ilsvlaantsen
Rijswijkse Landingslaan
Weth Fockesingel
Weth Vermeulenlaan
Weth Fischerlaan
Weth Verhoeflaan
Weth Schaapmanlaan
Weth Kortenhoefstraat
Weth Van Leeuwenlaan
Weth Van Veerdijk
Weth Van Campenlaan
Weth Van Dijkenlaan
Weth Van Gentlaan
Weth Van Hoornlaan
Weth Van Ingenlaan
Weth Van Kleefstraat
Weth Van Lennepstraat
Weth Van Meerlaan
Weth Van Oldenbarneveltlaan
Weth Van Rijckevorselstraat
Weth Van Tuyllstraat
Weth Van Wijkstraat
Weth Van Zuylenstraat
Weth Van Zwijndrechtstraat
Weth Van Zwolstraat
Weth Van Zwolstraat
Weth Van Zwol



Legenda

Geluidschermen en -wallen

- Doelmatige geluidschermen/-wallen
- Te handhaven geluidschermen/-wallen
- Toetspunten
- Knelpunten na geadviseerde maatregelen

Wegdekverharding

- Bronmaatregel tweelaags ZOAB
- Wegvak zonder bronmaatregel

Gebouwen

- Gebouwen

- Projectgrenzen

Akoestisch onderzoek A4 Haaglanden-N14
Kaartset horend bij Deelrapport Specifiek

Achtergrondkaart: Kadaster NL, 2020

Geadviseerde maatregelen hoofdwegennet met de overgebleven knelpunten

Locatie A4 Kp. Ypenburg - 11. Rijswijk

Kaartset E6 Kaartblad 8 van 13

0 100 200 400 Meter

Schaal 1:10.000

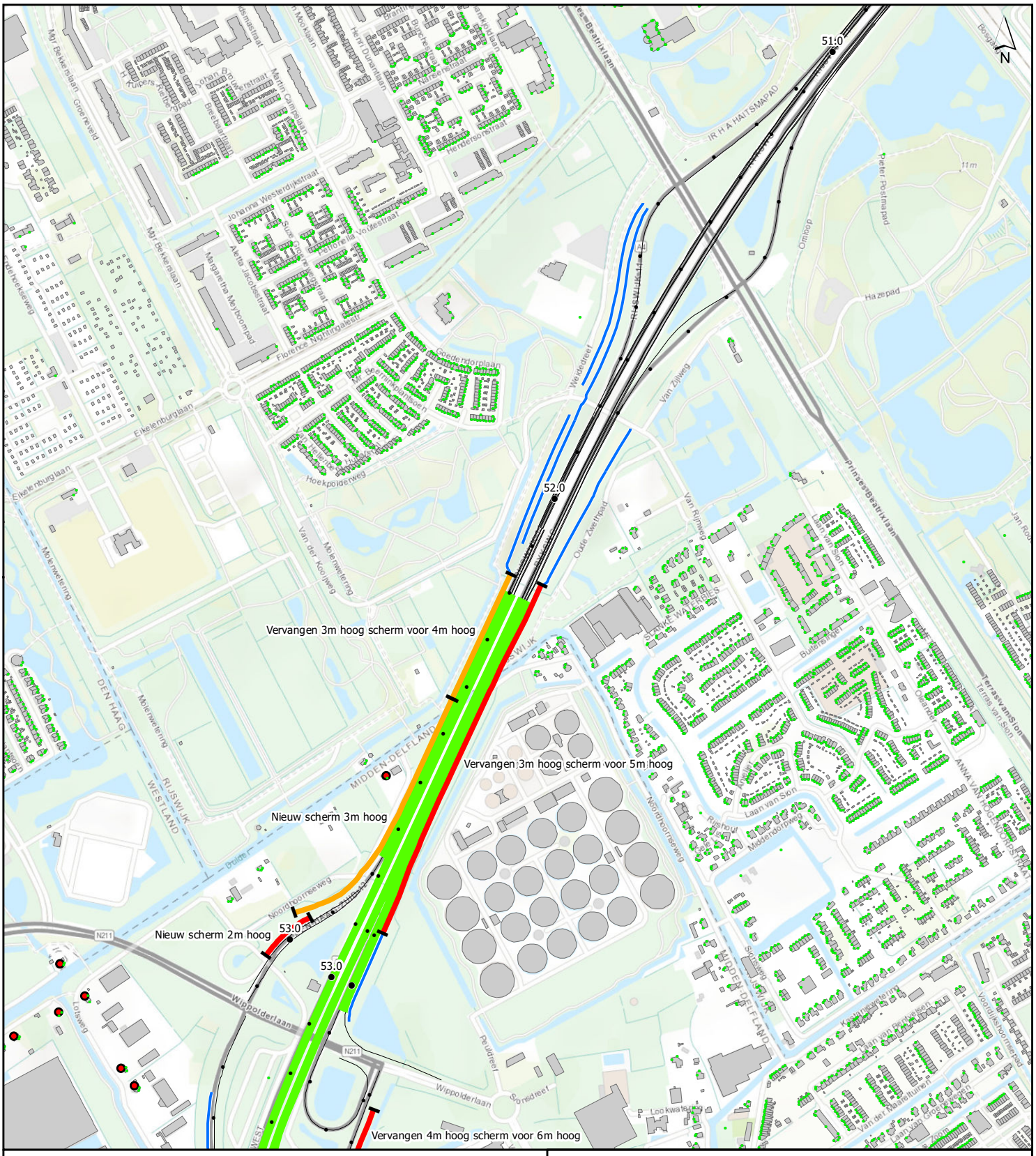

Legenda

Geluidschermen en -wallen

- Doelmatige geluidschermen/-wallen
- Te handhaven geluidschermen/-wallen
- Toetspunten
- Knelpunten na geadviseerde maatregelen

Wegdekverharding

- Bronmaatregel tweelaags ZOAB
- Wegvak zonder bronmaatregel

Gebouwen

- Gebouwen

- Projectgrenzen

Akoestisch onderzoek A4 Haaglanden-N14
Kaartset horend bij Deelrapport Specifiek

Achtergrondkaart: Kadaster NL, 2020

Geadviseerde maatregelen hoofdwegennet met de overgebleven knelpunten

Locatie A4 11. Rijswijk - 12. Den Haag-Zuid

Kaartset E6 Kaartblad 9 van 13

0 100 200 400 Meter

Schaal 1:10.000

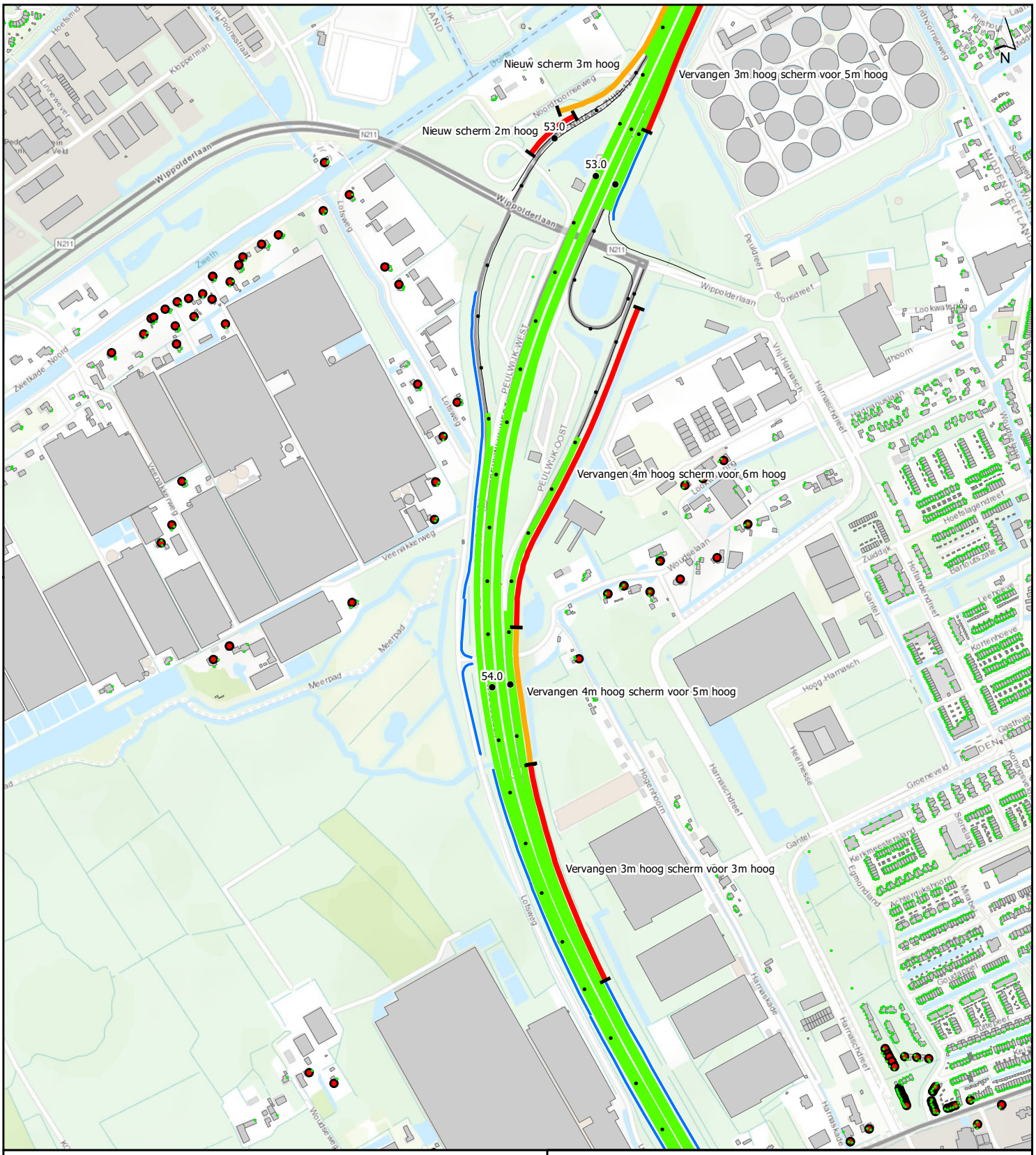

Legenda

Geluidschermen en -wallen

- Doelmatige geluidschermen/-wallen
- Te handhaven geluidschermen/-wallen
- Toetspunten
- Knelpunten na geadviseerde maatregelen

Wegdekverharding

- Bronmaatregel tweelaags ZOAB
- Wegvak zonder bronmaatregel

Gebouwen

- Gebouwen

- Projectgrenzen

Akoestisch onderzoek A4 Haaglanden-N14
Kaartset horend bij Deelrapport Specifiek

Achtergrondkaart: Kadaster NL, 2020

Geadviseerde maatregelen hoofdwegennet met de overgebleven knelpunten

Locatie A4 12. Den Haag-Zuid

Kaartset E6 Kaartblad 10 van 13

0 100 200 400 Meter

Schaal 1:10.000

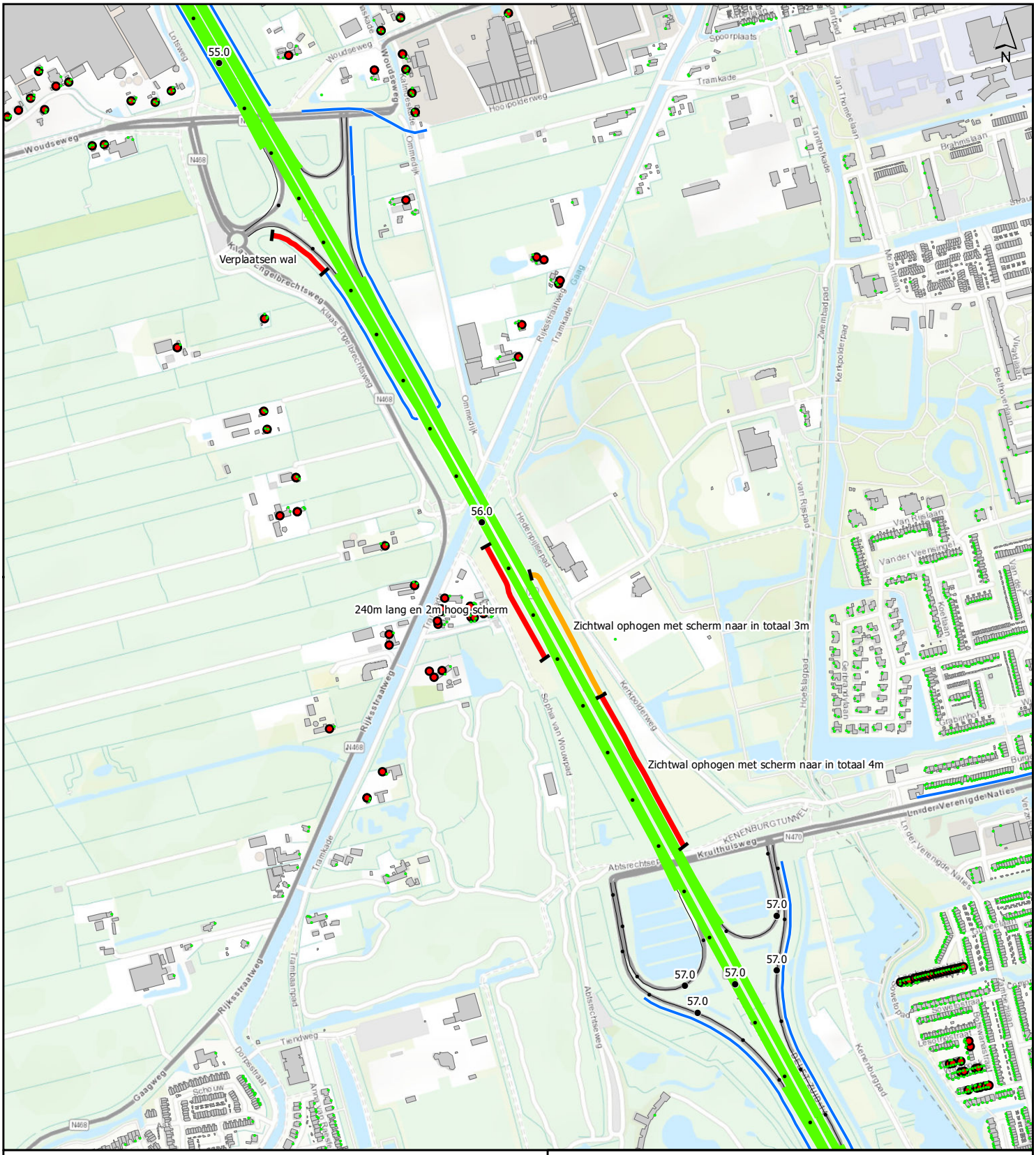

Legenda

Geluidschermen en -wallen

- Doelmatige geluidschermen/-wallen
- Te handhaven geluidschermen/-wallen
- Toetspunten
- Knelpunten na geadviseerde maatregelen

Wegdekverharding

- Bronmaatregel tweelaags ZOAB
- Wegvak zonder bronmaatregel

Gebouwen

- Gebouwen

- Projectgrenzen

Akoestisch onderzoek A4 Haaglanden-N14
Kaartset horend bij Deelrapport Specifiek

Achtergrondkaart: Kadaster NL, 2020

Geadviseerde maatregelen hoofdwegennet met de overgebleven knelpunten

Locatie A4 13. Den Hoorn - 14. Delft

Kaartset E6 Kaartblad 11 van 13

0 100 200 400 Meter

Schaal 1:10.000

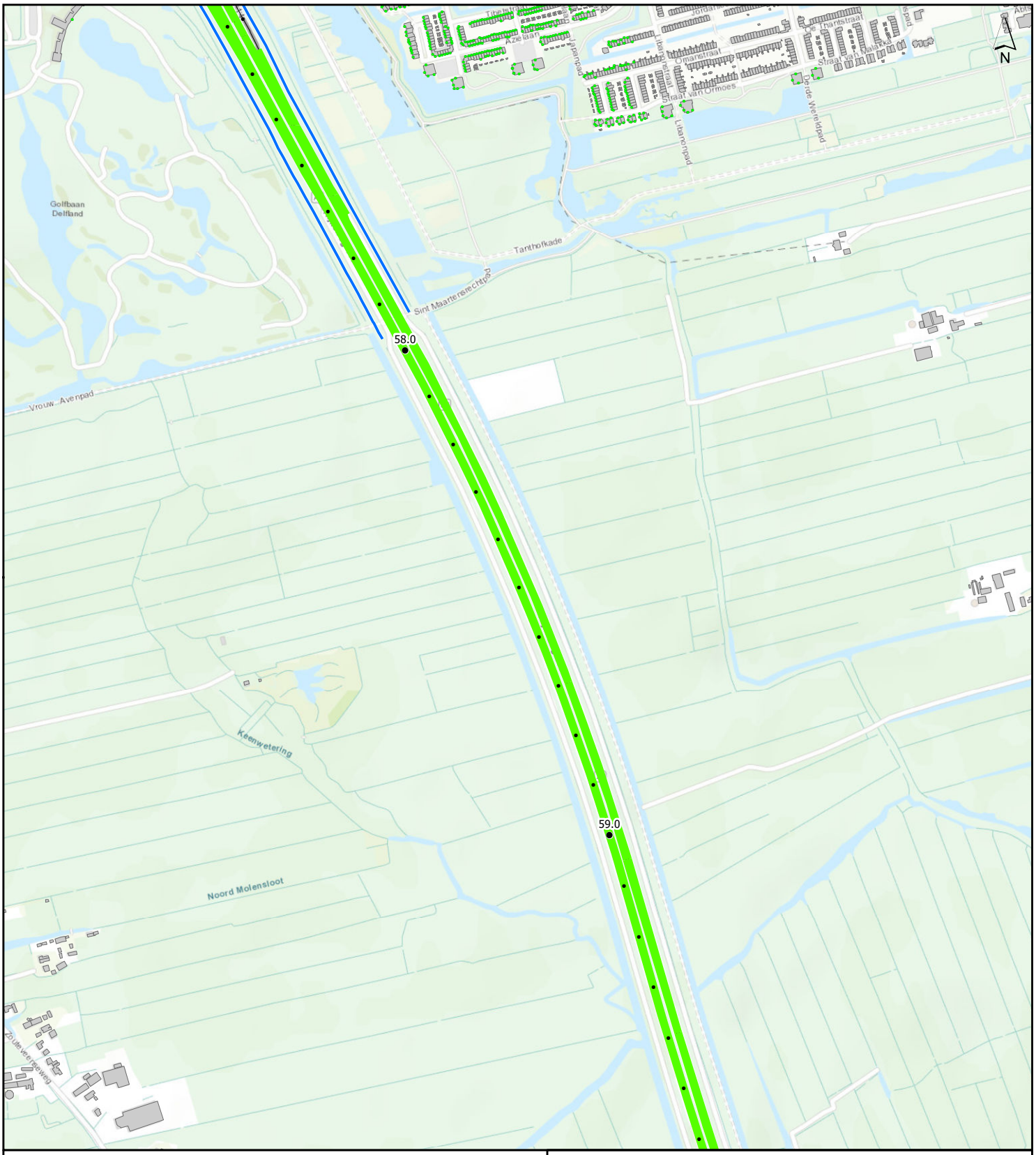

Legenda

Geluidschermen en -wallen

- Doelmatige geluidschermen/-wallen
- Te handhaven geluidschermen/-wallen
- Toetspunten
- Knelpunten na geadviseerde maatregelen

Wegdekverharding

- Bronmaatregel tweelaags ZOAB
- Wegvak zonder bronmaatregel

Gebouwen

- Gebouwen

- Projectgrenzen

Akoestisch onderzoek A4 Haaglanden-N14
Kaartset horend bij Deelrapport Specifiek

Achtergrondkaart: Kadaster NL, 2020

Geadviseerde maatregelen hoofdwegennet met de overgebleven knelpunten

Locatie A4 Verdiepte ligging ter hoogte van Schipluiden

Kaartset E6 Kaartblad 12 van 13

0 100 200 400 Meter

Schaal 1:10.000

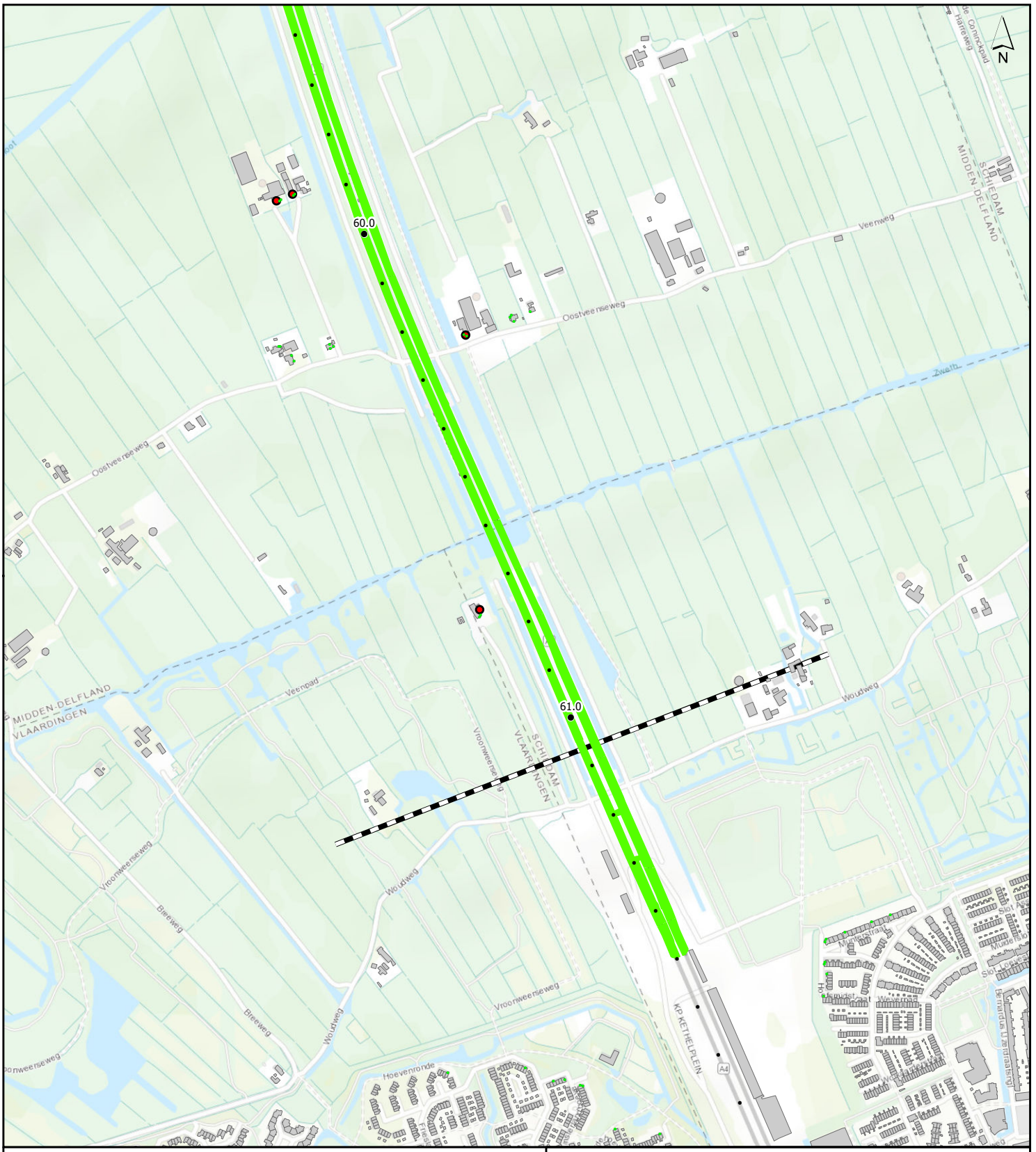

Legenda

Geluidschermen en -wallen

- Doelmatige geluidschermen/-wallen
- Te handhaven geluidschermen/-wallen
- Toetspunten
- Knelpunten na geadviseerde maatregelen

Wegdekverharding

- Bronmaatregel tweelaags ZOAB
- Wegvak zonder bronmaatregel

Gebouwen

- Gebouwen

- Projectgrenzen

Akoestisch onderzoek A4 Haaglanden-N14
Kaartset horend bij Deelrapport Specifiek

Achtergrondkaart: Kadaster NL, 2020

Geadviseerde maatregelen hoofdwegennet met de overgebleven knelpunten

Locatie A4 Verdiepte ligging ter hoogte van Het Zweth

Kaartset E6 Kaartblad 13 van 13

0 100 200 400 Meter

Schaal 1:10.000

Bijlage F Verslag cumulatie andere bronbeheerder

Deze bijlage betreft het verslag van overleg met andere beheerders voor de situaties waar de cumulatie van geluid speelt zoals beschreven in hoofdstuk 8).

Het verslag van het overleg met de provincie, met betrekking tot de cumulatie van geluid van de provinciale wegen, is opgenomen.

Op enkele locaties is ook het geluid van enkele gemeentelijke wegen relevant. Het betreft:

Leidschendam-Voorburg:
- Cumulatie van geluid voor een woning aan de Vlietweg en een woning aan de Wijkerlaan (cumulatie geluid A4 met de geluid van deze wegen).

Midden-Delfland:
- Cumulatie van geluid voor enkele woningen aan/nabij de Veenakkerweg (cumulatie geluid A4 met de geluid van deze weg).
- Cumulatie van geluid voor enkele woningen aan/nabij N223 (Woudseweg) en het verlengde daarvan de Zuidhoornseweg en dwars daarop de Harnaschdreef (cumulatie geluid A4 met de geluid van deze wegen).

Ten aanzien van deze locaties waarbij de cumulatie van geluid met gemeentelijke wegen speelt is voor het OTB nog niet overlegd met de gemeenten. Dat zal gebeuren tussen OTB en TB. Voor het OTB is dat niet bezwaarlijk geacht. Het ligt namelijk niet voor de hand, zoals is beschreven in hoofdstuk 8, dat overleg leidt tot een alternatieve maatregel aan deze wegen (in plaats van maatregelen aan de rijksweg A4).

Overleg: cumulatie van geluid i.r.t. project A4 Haaglanden – N14 / provinciale wegen
Deelnemers: Henk de Kluijver (RWS WNZ geluidspecialist), Vrata Kartak (provincie ZH, geluidspecialist)
Datum: 19 maart 2020

Opm. In verband met de Corona-crisis is het overleg telefonisch gevoerd. Basis daarvoor was een notitie die Henk op 18 maart 2020 aan Vrata had gezonden. Deze notitie is op 19 maart telefonisch besproken. Specifiek aanvullende punten op 19 maart zijn in blauw toegevoegd.

Inleiding A4 Haaglanden – N14 geluid

Het OTB project A4 Haaglanden – N14 past qua geluid deels binnen de bestaande geluidproductieplafonds maar deels is aanpassing van de gpp's nodig. In dat verband is het geluidseffect op woningen onderzocht en is bezien waar aanvullende geluidsmaatregelen (hogere geluidsschermen) een oplossing geven. Het is een dichtbevolkt gebied met tienduizenden woningen. Voor de meeste woningen wordt met hogere geluidschermen i.c.m. dubbellaags ZOAB een toename van de geluidbelasting ten opzichte van de belasting op basis van het huidige geluidproductieplafond voorkomen. De Lden,gpp-waarde zal niet hoger worden (gelijk blijven of lager uitpakken).
Voor 100 tot 200 woningen zijn er echter financiële bezwaren tegen de toepassing van (hogere) geluidschermen (op basis van het wettelijke doelmatigheidscriterium). De Lden,gpp-waarde zal toenemen. De adressen worden vermeld in het geluidsrapport dat bij het OTB wordt gepubliceerd. Na het TB volgt nader geluidsonderzoek naar het geluidsniveau in deze woningen en een toets aan het vereiste binnenniveau (veelal via en schouw). In de gevallen waar dat nog nodig is zullen aanvullende geluidswerende voorzieningen aan de gevel worden getroffen.

Overleg met beheerders bij cumulatie van geluid

Bij samenloop van geluid overleggen de beheerders over de akoestische situatie en eventuele gecombineerde aanpak. De grondslag is te vinden in artikel 11.30, lid 5 van de Wet milieubeheer.
Het gaat daarbij om de geluidsgevoelige objecten die een Lden,gpp-toename a.g.v. de rijksweg ondervinden (voor zover boven de 50 dB) en een relevante geluidsbelasting van een andere bron (relevant indien boven de Wm-voorkeursgrenswaarde).
In dit overleg met de provincie gaat het om de provinciale wegen.
In de bijlage zijn kaartjes opgenomen waarop de woningen zijn aangegeven met een Lden,gpp-toename. Grotendeels betreft het adressen in Midden Delfland.
Daarbij is de visie van het ingenieursbureau op de cumulatie van geluid gegeven.
Op 19 maart 2020 zijn de volgende onderwerpen besproken:

- Is er samenloop met geluidsknelpunten langs de provinciale wegen?
- Heeft de provincie plannen voor de aanpak van deze geluidsknelpunten, welke maatregelen, bijv. in actieplan?
- Doornemen visie ingenieursbureau m.b.t. cumulatie van geluid / mogelijkheden alternatieve cq. gezamenlijke aanpak.

Resultaat is in blauw aangegeven per locatie (vanaf de 3e pagina).

Stap 1. Resultaat toets geluidproductieplafonds

Rood = boven huidig geluidsproductieplafond
→ Vervolg berekeningen geluid bij woningen

Groen = niet boven huidig geluidsproductieplafond
→ Rond Prins Clausplein en tussen A12 en A13 past extra verkeer binnen bestaande geluidproductieplafond zonder maatregelen
→ *NB. wel rood stukje ten noorden van Bosweide waar bestaand scherm wordt vervangen*
→ A13 – Prinses Beatrixlaan blijft groen door toepassing stiller wegdek



Na stap 1 (toets gpp's) is stap 2 uitgevoerd → aanvullende geluidsmaatregelen

Stap 2. Samenvatting resultaat

Schermen moeten wijken vanwege bredere A4. Ze worden opnieuw en veelal (ca. +1 meter*) hoger terug gebouwd (sommige locaties aangevuld met extra schermen). Geluid zal voor meeste woningen dan enigszins afnemen / niet toenemen ten opzichte van huidig geluidsproductieplafonds. In een enkel geval resteert er een kleine geluidstoename voor een beperkt aantal woningen.

Bestaande geluidschermen blijven gehandhaafd (bredere A4 past). Verhogen van bestaande geluidswallen/-schermen is financieel niet doelmatig. Verkeerstoename leidt tot extra geluid (ca. 2 dB) ten opzichte van huidig geluidsproductieplafond.

Hodenpijl is een mix van geel en groen. Groen betreft geluidsscherm bij buurtschap (mede i.r.t. eerder TB DS). Rest m.n. geel (zie toelichting bij 'geel')

Woningen Schipluiden komen ondanks geluidstoename niet boven de grens van 50 dB. Voldoet.

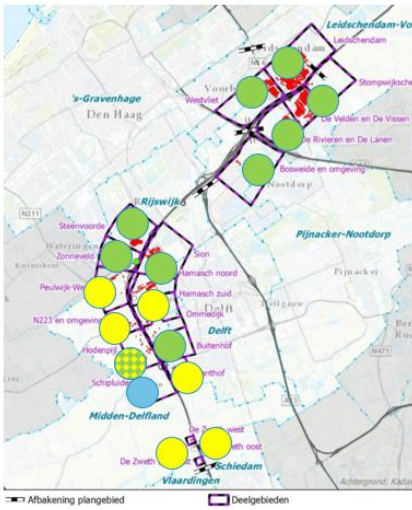

Hierna volgt per locatie een bespreking van de cumulatie van geluid.

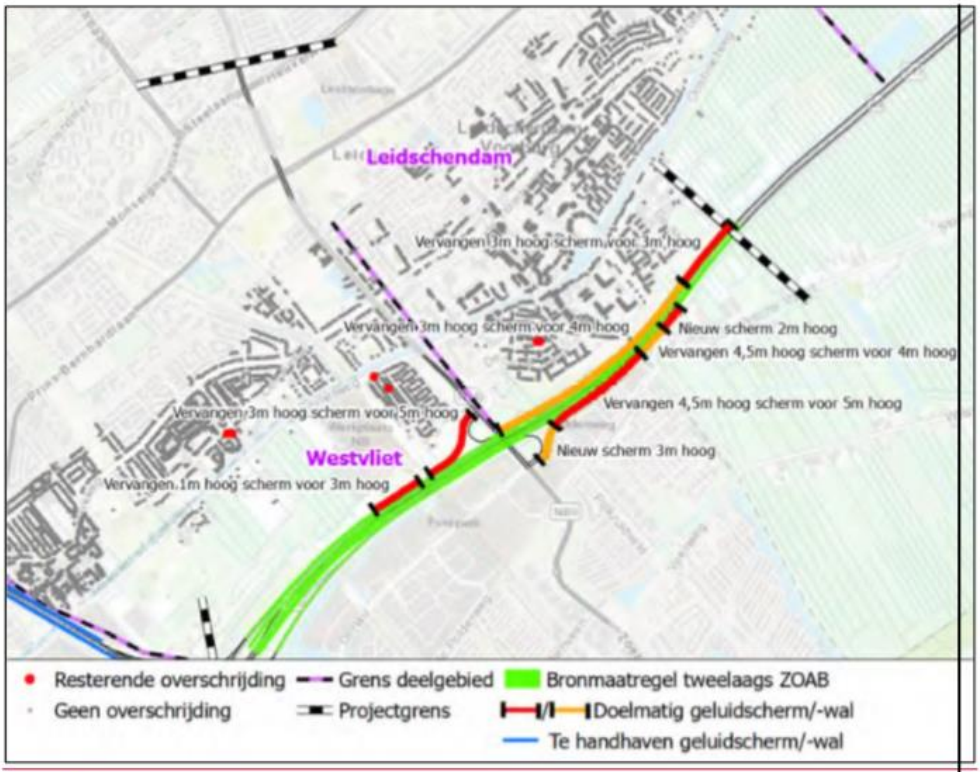

Figuur 15 Doelmatige maatregelen en overgebleven knelpunten voor het cluster Westvliet en Leidschendam

Er resteren met toepassing van extra geluidsmaatregelen (hogere schermen) 6 adressen met een geringe geluidstoename (Lden,gpp).
Ten aanzien van de cumulatie van geluid heeft het ingenieursbureau het volgende aangegeven:

Leidschendam	Gemeente Leidschendam-Voorburg: Op deze locatie is de geluidbelasting als gevolg van andere bronnen (niet-rijkswegen) bij geen enkel object hoger dan de voorkeurswaarde. Conclusie: Er is geen sprake van een relevante blootstelling door andere bronnen. Er is geen nader cumulatieonderzoek nodig.
Westvliet	Gemeente Leidschendam-Voorburg: Op deze locatie leveren de Vlietweg en de Wijkerlaan beiden bij 1 object een blootstelling op van meer dan de voorkeurswaarde. Gezien het kleine aantal objecten (2) en de verspreide ligging van deze objecten zal een combinatie met een alternatieve maatregel aan de andere bron (niet-rijksweg), tegen gelijke of lagere kosten dan de eindvariant, leiden tot een significante toename van het aantal resterende knelpunten in het cluster, en dat met een zeer beperkt gunstig cumulatief effect. Een maatregel aan de andere bron is daarmee niet nuttig, en om deze reden niet verder onderzocht. Conclusie: Er is sprake van een relevante blootstelling door andere bronnen, maar een maatregel aan deze andere bronnen is niet nuttig.

Vrata en Henk constateren dat er geen cumulatie speelt van geluid van A4 met geluid provinciale wegen.

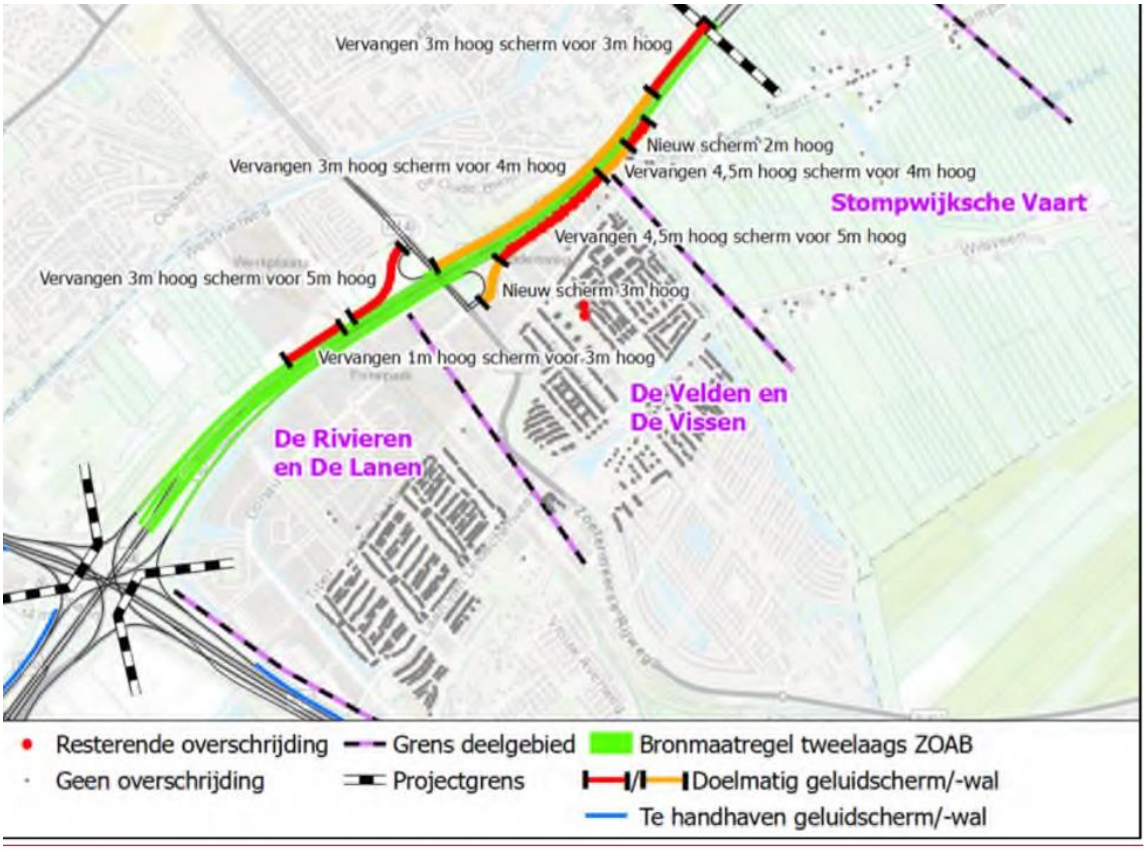

Figuur 18 Doelmatige maatregelen voor het cluster De Rivieren en De Lanen, De Velden en De Vissen en de Stompwijksche Vaart

Er resteren met toepassing van extra geluidsmaatregelen (hogere schermen) 2 adressen met een geringe geluidstoename (Lden,gpp).
Ten aanzien van de cumulatie van geluid heeft het ingenieursbureau het volgende aangegeven:

De Velden en De Vissen	Gemeente Leidschendam-Voorburg: Op deze locatie is de geluidbelasting als gevolg van andere bronnen (niet-rijkswegen) bij geen enkel object hoger dan de voorkeurswaarde. Conclusie: Er is geen sprake van een relevante blootstelling door andere bronnen. Er is geen nader cumulatieonderzoek nodig.

Vrata en Henk constateren dat er geen cumulatie speelt van geluid van A4 met geluid provinciale wegen.

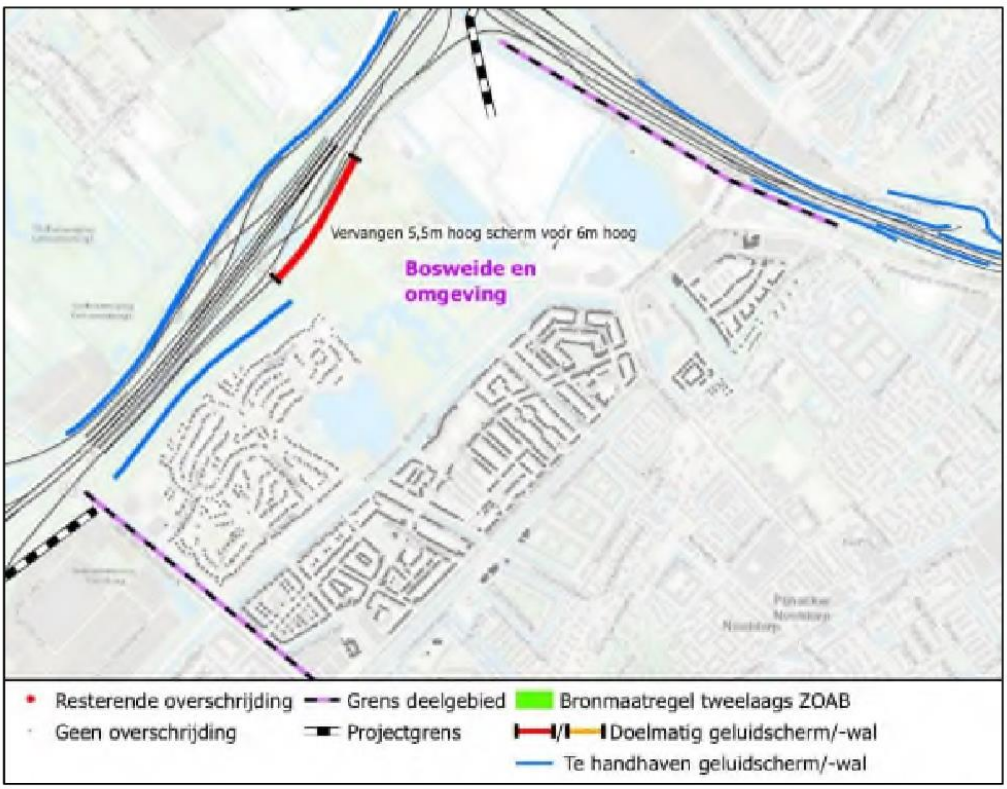

Figuur 20 Doelmatige maatregelen cluster Bosweide

Met het nieuwe scherm worden alle geluidstoenamen (Lden,gpp) voorkomen. Er is geen aanleiding voor verdere beschouwing van de cumulatie van geluid.

Vrata en Henk constateren dat er geen cumulatie speelt van geluid van A4 met geluid provinciale wegen.

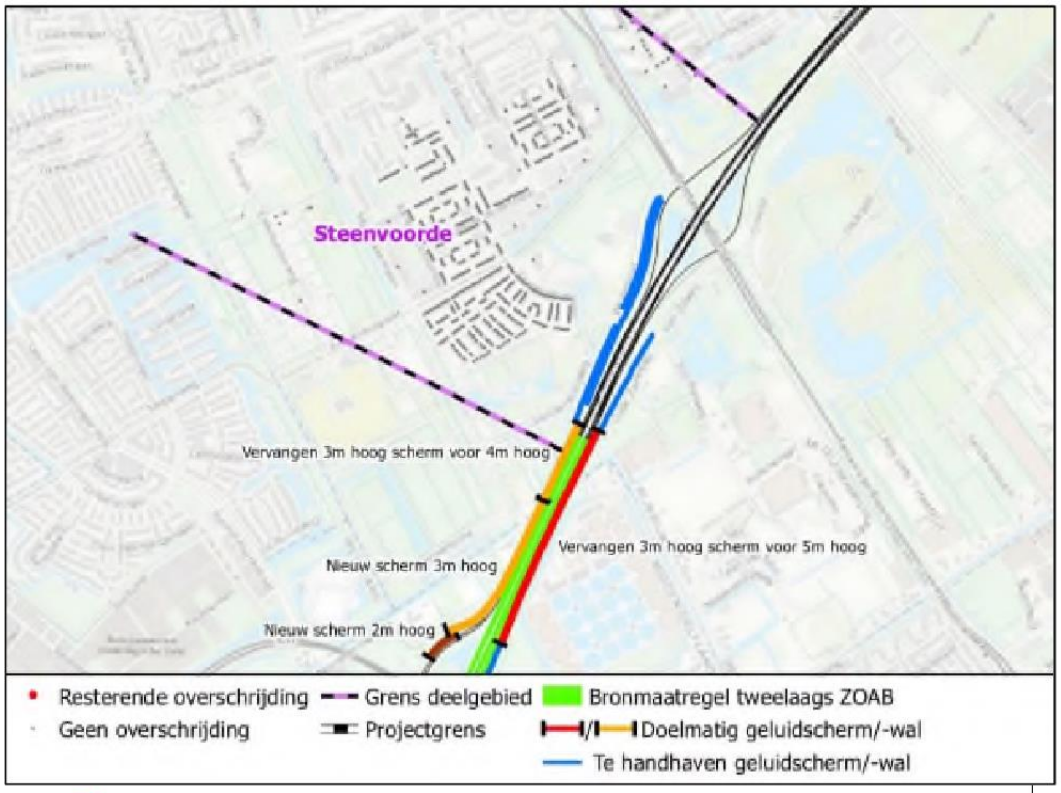

Figuur 23 Doelmatige maatregelen cluster Steenvoorde

Met het hogere en nieuwe scherm plus 2LZOAB-fijn op de A4 rond de Prinses Beatrixlaan worden alle geluidstoenamen (Lden,gpp) voorkomen. Er is geen aanleiding voor verdere beschouwing van de cumulatie van geluid.

Vrata en Henk constateren dat er geen cumulatie speelt van geluid van A4 met geluid provinciale wegen.

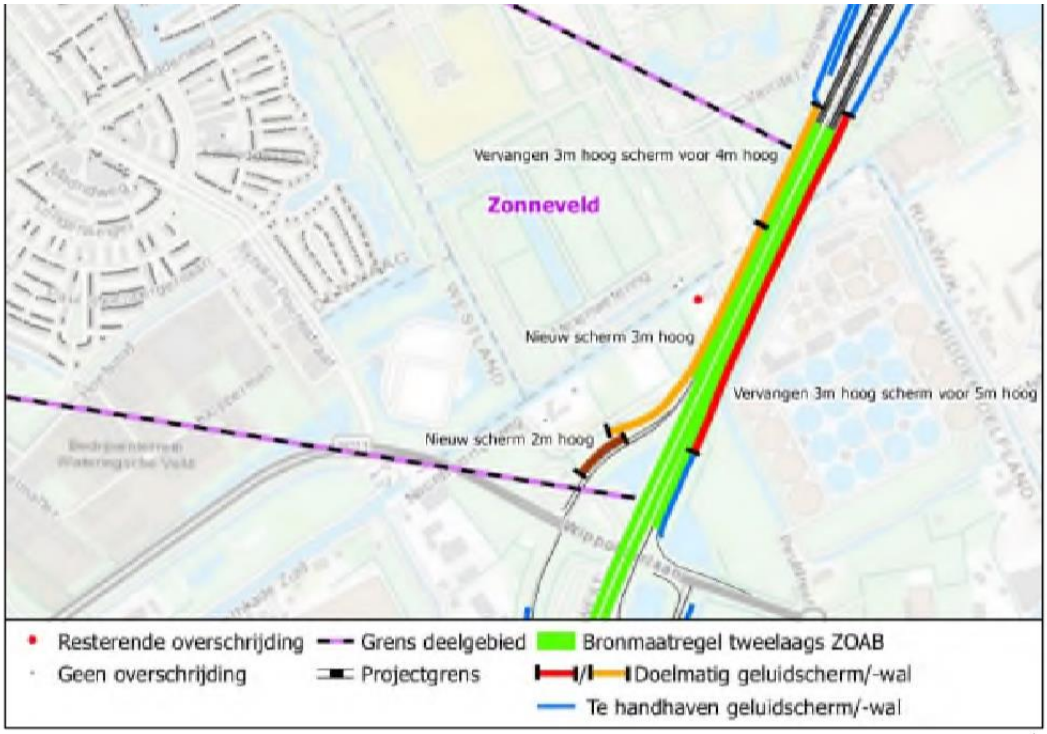

Figuur 26 Resterend knelpunt en tevens saneringsobject na het doelmatige maatregelpakket

Er resteert met toepassing van extra geluidsmaatregelen (hogere schermen) 1 adres met een geringe geluidstoename (Lden,gpp).

Ten aanzien van de cumulatie van geluid heeft het ingenieursbureau het volgende aangegeven:

Zonneveld	Gemeente Midden-Delfland: Op deze locatie is sprake van slechts 1 resterend knelpunt. Bij dat knelpunt treedt eveneens een relevante blootstelling op als gevolg van de N211 Wippolderlaan. De geluidbelasting als gevolg van de A4 is echter circa 10 dB hoger, waardoor het treffen van een maatregel aan de andere bron geen geluid reducerend cumulatief effect kan opleveren. Een maatregel aan de andere bron is daarmee niet nuttig, en om deze reden niet verder onderzocht. Conclusie: Er is sprake van een relevante blootstelling door een andere wegbron, maar een maatregel aan deze bron is door de veel lagere geluidbijdrage niet nuttig.

Vrata en Henk constateren dat geluid A4 dominant is en er geen zinvolle alternatieve aanpak mogelijk is m.b.t. geluid N211. Opgemerkt wordt dat provincie samen met de gemeente werkt aan voorbereiding van de wijziging van de N211. Daarover later meer.

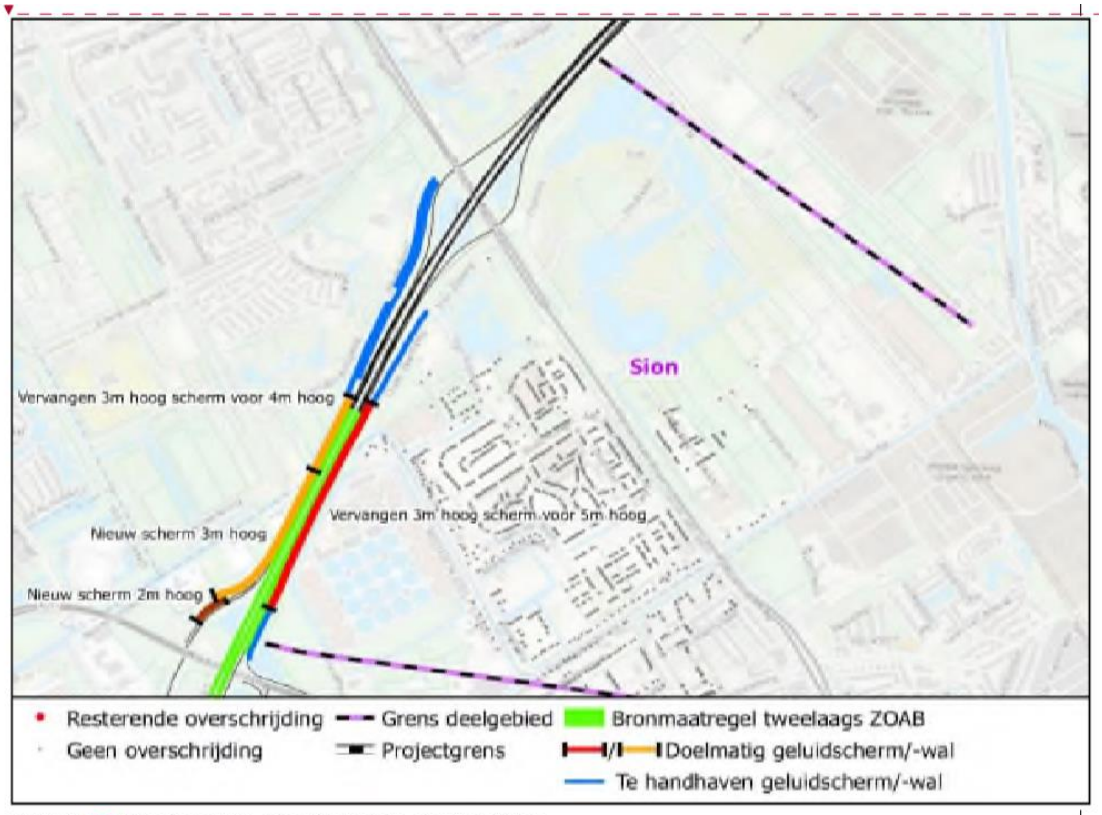

Figuur 29 Doelmatige maatregelen cluster Sion

Met het nieuwe scherm worden alle geluidstoenamen (Lden,gpp) voorkomen. Er is geen aanleiding voor verdere beschouwing van de cumulatie van geluid.

Vrata en Henk constateren dat er geen cumulatie speelt van geluid van A4 met geluid provinciale wegen.

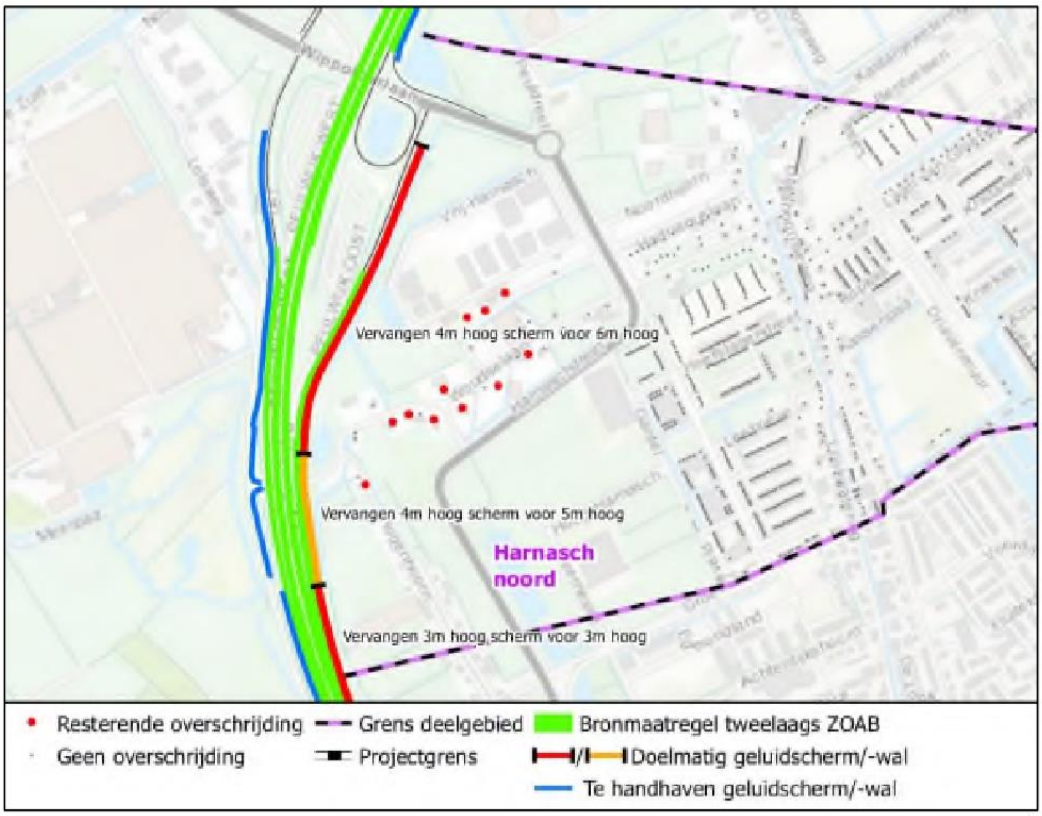

Figuur 32 Doelmatige maatregelen cluster Harnasch noord

Er resteren met toepassing van extra geluidsmaatregelen (hogere schermen) 11 adressen met een geringe geluidstoename (Lden,gpp).
Ten aanzien van de cumulatie van geluid heeft het ingenieursbureau het volgende aangegeven:

Harnasch noord	Gemeente Midden-Delfland: Op deze locatie is de geluidbelasting als gevolg van andere bronnen (niet-rijkswegen) bij geen enkel object hoger dan de voorkeurswaarde. Conclusie: Er is geen sprake van een relevante blootstelling door andere bronnen. Er is geen nader cumulatieonderzoek nodig.

Vrata en Henk constateren dat er geen cumulatie speelt van geluid van A4 met geluid provinciale wegen.

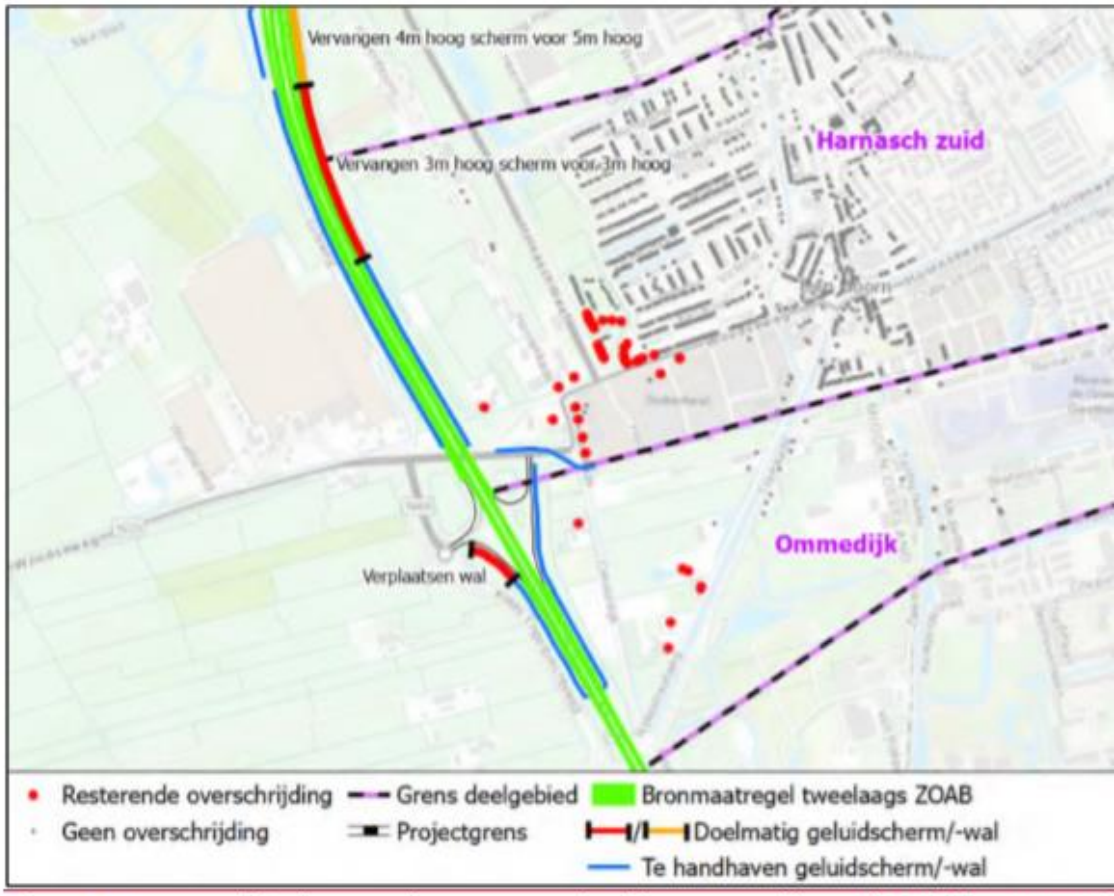

Figuur 35 Resterende knelpunten cluster Harnasch zuid en Ommedijk na alle geluidsmaatregele

Er resteren met toepassing van extra geluidsmaatregelen (hogere schermen) 52 adressen met een geluidstoename (Lden,gpp).
Ten aanzien van de cumulatie van geluid heeft het ingenieursbureau het volgende aangegeven:

Ommedijk en Harnasch zuid	Gemeente Midden-Delfland: In dit cluster is geen maatregelpakket doelmatig, waarmee h niet nuttig is om alternatieve maatregelen te onderzoeken. Conclusie: Er is geen nader cumulatieonderzoek nodig.

Vrata en Henk constateren dat er geen relevante cumulatie speelt van geluid van A4 met geluid provinciale wegen. De N223 eindigt aan de oostzijde van de A4 en geeft daar niet of nauwelijks geluid van belang. Opgemerkt wordt dat de provinciale weg overgaat naar een gemeentelijke weg. Afstemming met de gemeente over cumulatie vindt apart plaats (ander overleg).

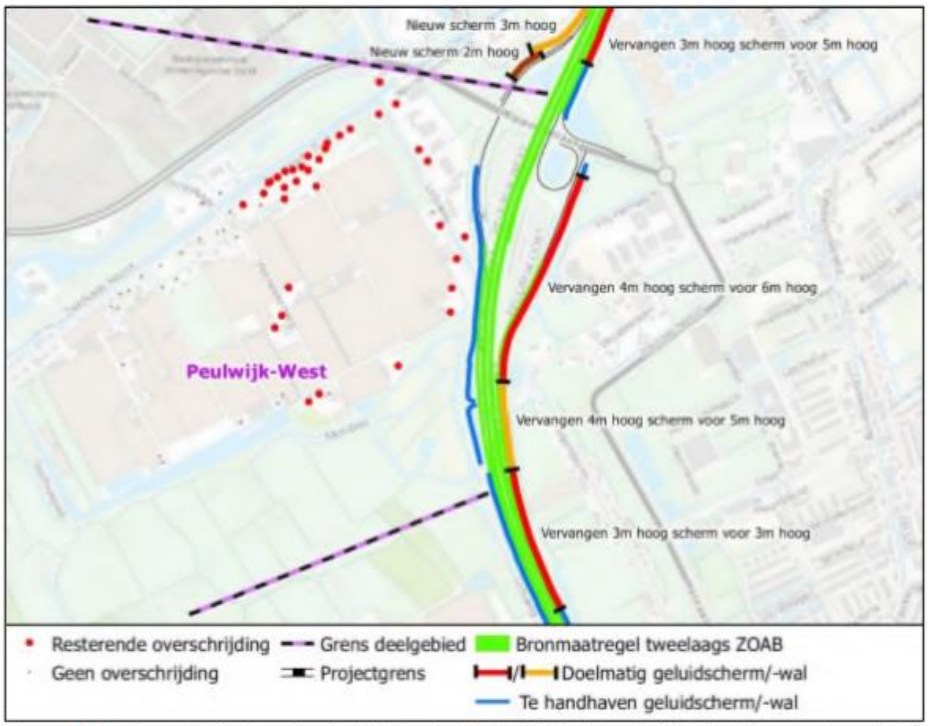

Figuur 37 Resterende knelpunten in het cluster Peulwijk-West na het doelmatige maatregelpakket

Er resteren met toepassing van extra geluidsmaatregelen (hogere schermen) 36 adressen met een geluidstoename (Lden,gpp).

Ten aanzien van de cumulatie van geluid heeft het ingenieursbureau het volgende aangegeven:

Peulwijk-West	Gemeente Midden-Delfland: In dit cluster is geen maatregelpakket doelmatig, waarmee het niet mogelijk is om alternatieve maatregelen te onderzoeken. De maatregelpunten van het bestaande maatregelenpakket overstijgen het beschikbare budget. Conclusie: Er is geen nader cumulatieonderzoek nodig.

Vrata en Henk constateren dat voorbereiding van TB A4 parallel loopt met voorbereiding van de wijziging van de N211.

Project A4 past, zoals wordt aangegeven in OTB, geen geluidsschermen toe. Dat is financieel niet doelmatig. Onderzoek naar geluidmaatregelen i.h.k.v. N211 loopt nog. Resultaat is nog niet bekend. Gedacht wordt aan stiller wegdek, geluidschermen (wellicht diffractor/ bamboe).

Aangezien er voor de A4 hier geen extra geluidschermen worden geplaatst kunnen die ook niet uitgewisseld worden voor een andere locatie langs de N211. In theorie kan dat t.z.t. wel voor eventuele schermen langs de N211. En dat ze dan i.p.v. langs de N211 langs de A4 komen. We verwachten evenwel dat dit niet zal leiden tot een overall beter akoestisch klimaat. De N211 en de A4 liggen niet parallel naast elkaar en een scherm langs de andere bron zal dan ook niet beide bronnen afschermen. Een 'twee vliegen in één klap' oplossing is er hier niet.

Wellicht ontstaat er een nader inzicht zodra de geluidsstudie voor de N211 gereed is. Afgesproken wordt dat de provincie dan contact opneemt met RWS om e.e.a. over cumulatie dan nader te bespreken.

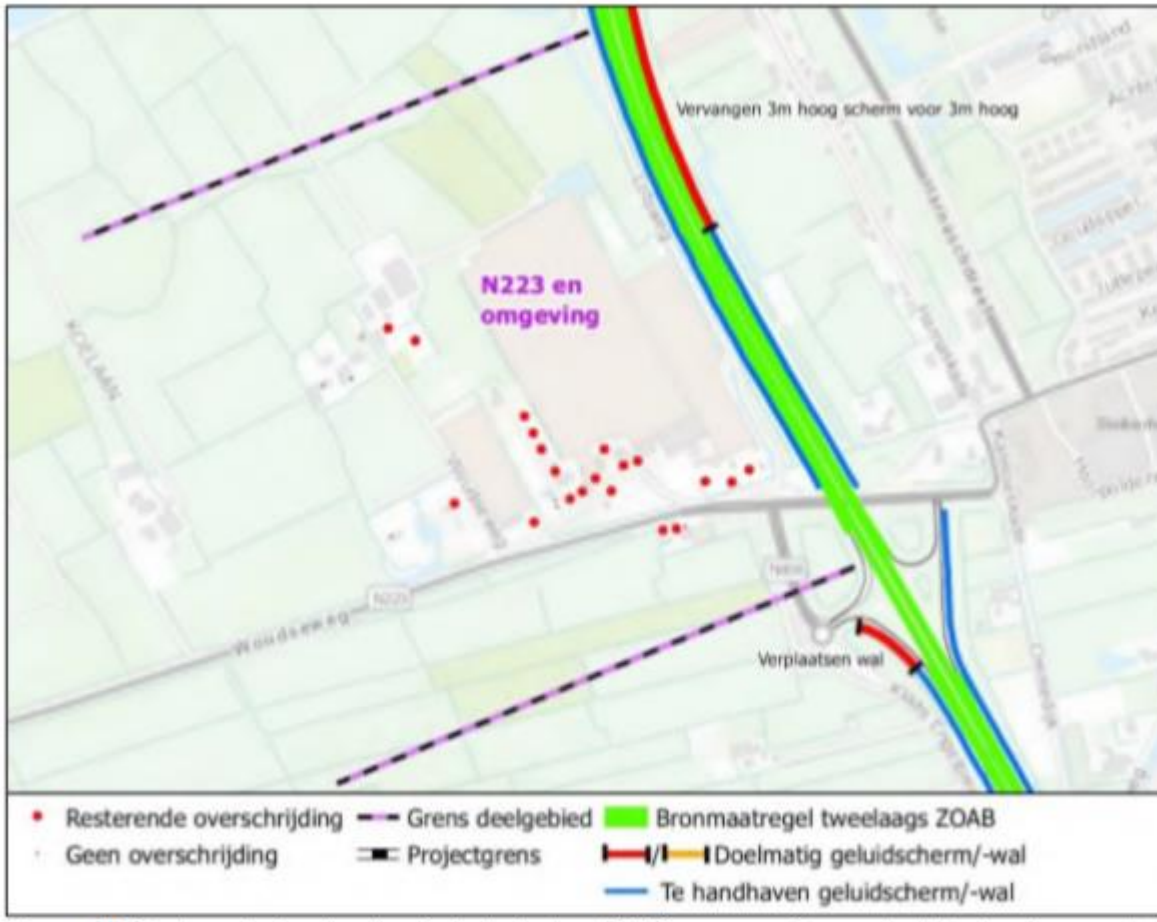

Figuur 39 Resterende knelpunten in het cluster N223 en omgeving na het doelmatige maatregelpakket

Er resteren met toepassing van extra geluidsmaatregelen (hogere schermen) 20 adressen met een geluidstoename (Lden,gpp).

Ten aanzien van de cumulatie van geluid heeft het ingenieursbureau het volgende aangegeven:

N223 en omgeving	Gemeente Midden-Delfland: In dit cluster is geen maatregelpakket doelmatig, waarmee het niet nuttig is om alternatieve maatregelen te onderzoeken. De maatregelpunten van het bestaande maatregelenpakket overstijgen het beschikbare budget.
	Wel liggen er drie woningen aan de Woudseweg 21, 23 en 144 waarvoor de gecumuleerde geluidbelasting groter is dan 65 dB. Dit komt door het geluid van de Woudseweg. De Woudseweg wordt gewijzigd in dit project. De woningen liggen dermate gesitueerd bij een kruising dat geluidsarm asfalt op, en geluidsschermen langs de Woudseweg niet wenselijk zijn. Conclusie: Er is geen nader cumulatieonderzoek nodig.

We zien dat naast de A4 ook de provinciale weg een geluidbron van belang is. Deze locatie is, zo geeft Vrata aan, door de provincie ook als knelpunt opgenomen in het actieplan geluid. Van jaar tot jaar wordt bezien of toepassing van een stiller wegdek in het provinciale uitvoeringsprogramma wordt opgenomen. Project A4 past, zoals wordt aangegeven in OTB, geen geluidsschermen toe. Dat is financieel niet doelmatig. Aangezien

er voor de A4 hier geen extra geluidschermen worden geplaatst kunnen die -zo constateren we- ook niet uitgewisseld worden voor een andere locatie langs de N223.

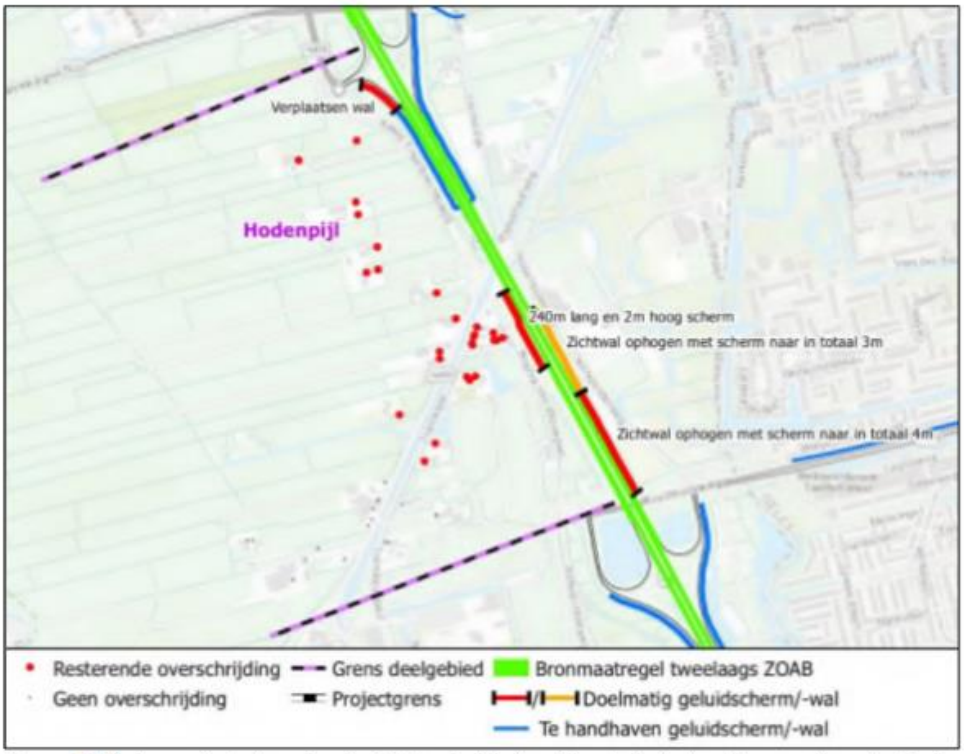

Figuur 41 Resterende knelpunten in het cluster Hodenpijl na het doelmatige maatregelpakket

Er resteren met toepassing van extra geluidsmaatregelen (hogere schermen) 26 adressen met een geluidstoename (Lden,gpp). Ten aanzien van de cumulatie van geluid heeft het ingenieursbureau het volgende aangegeven:

Hodenpijl	Gemeente Midden-Delfland: Dit cluster is als het ware onder te verdelen in twee delen, het noordelijke deel aan de zijde van de Woudseweg en het zuidelijke deel langs de Gaag. In het noordelijke deel zijn geen nieuwe geluidmaatregelen doelmatig, waardoor het op die locatie niet nuttig is om alternatieve maatregelen te onderzoeken. In het zuidelijke deel is er bij de resterende knelpunten ook sprake van een relevante blootstelling als gevolg van de N468 Klaas Engelbrechtsweg, maar bij de meeste woningen is dat geluid gericht op een andere zijde van de woning. Een gecombineerde maatregel, waarbij zowel het geluid van de A4 als dat van de N468 effectief zal worden gereduceerd is praktisch gezien niet mogelijk. Een alternatieve maatregel aan de andere bron (niet-rijksweg), tegen gelijke of lagere kosten dan de eindvariant, houdt in dat de geluidbelasting als gevolg van de A4 van de maatgevende objecten meer dan 60 dB kan worden, hetgeen ongewenst hoog is. Een maatregel aan de andere bron is daarmee niet nuttig, en om deze reden niet verder onderzocht. Conclusie: Er is sprake van een relevante blootstelling door een andere wegbron, maar een maatregel aan deze andere bron is niet nuttig.
	Gemeente Midden-Delfland:

In theorie kan het scherm dat in het OTB wordt voorgesteld langs de A4 t.b.v. het buurtschap Hodenpijl worden uitgewisseld met een geluidsmaatregelen aan of langs de provinciale weg. Stel simpelweg dat het 240x2m scherm i.p.v. langs de A4 langs de N468 komt. Zou er dan meer geluidseffect worden bereikt? Dat is niet 123 te zeggen. Het zal leiden tot meer geluid van de A4 versus minder geluid van de N468. Dat is niet eenvoudig te zeggen. Het gaat om een andere geluidbron, van een andere kant, op andere gevels en deels ook andere panden. Relevant is ook dat:

- Het buurtschap zich al jaren inzet voor een geluidscherm langs de A4. Het ligt nu niet voor de hand om dit scherm als alternatief langs de provinciale weg te plaatsen.
- De locatie is opgenomen als knelpunt in het actieplan geluid. Van jaar tot jaar wordt bezien of toepassing van een stiller wegdek in het provinciale uitvoeringsprogramma wordt opgenomen. En aanpak van het geluid van de provinciale weg met stiller wegdek volgt dan.

Dit overwegende zien we geen aanleiding om te opteren voor andere alternatieve geluidsmaatregelen voor de A4.

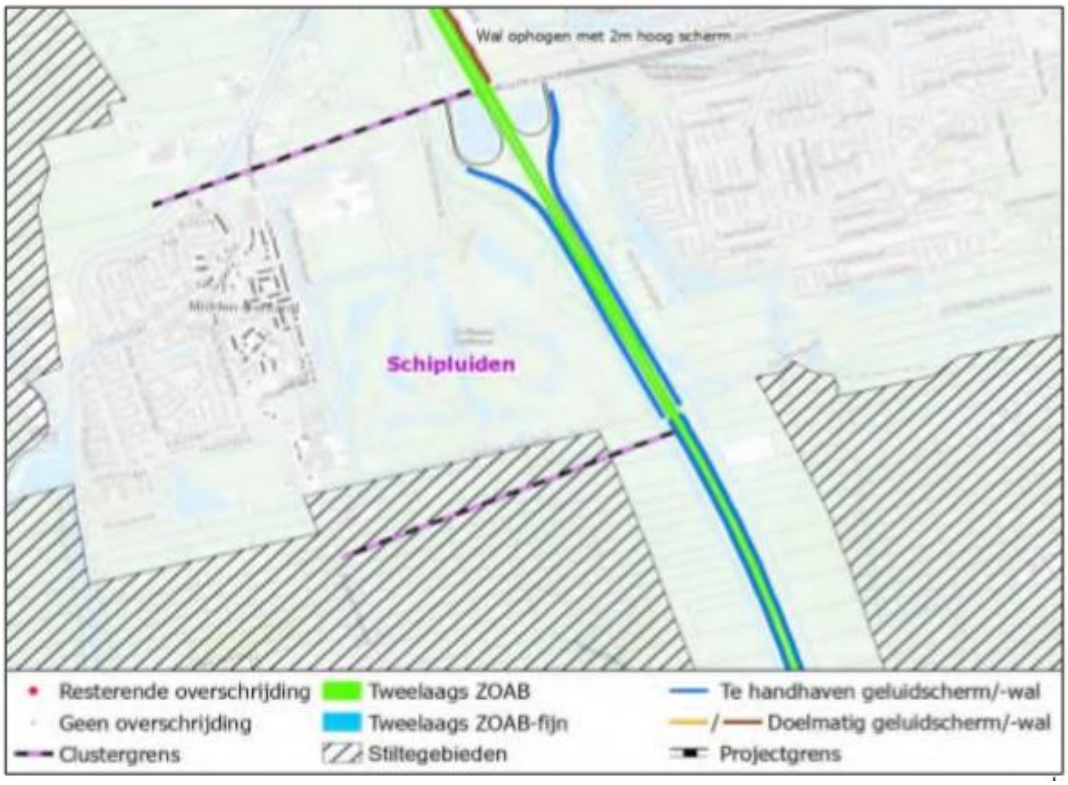

Ondanks de geluidstoename ontstaan geen situatie boven de 50 dB a.g.v. de A4. Er is geen aanleiding voor verdere beschouwing van de cumulatie van geluid.
Vrata en Henk constateren dat er geen cumulatie speelt van geluid van A4 met geluid provinciale wegen.

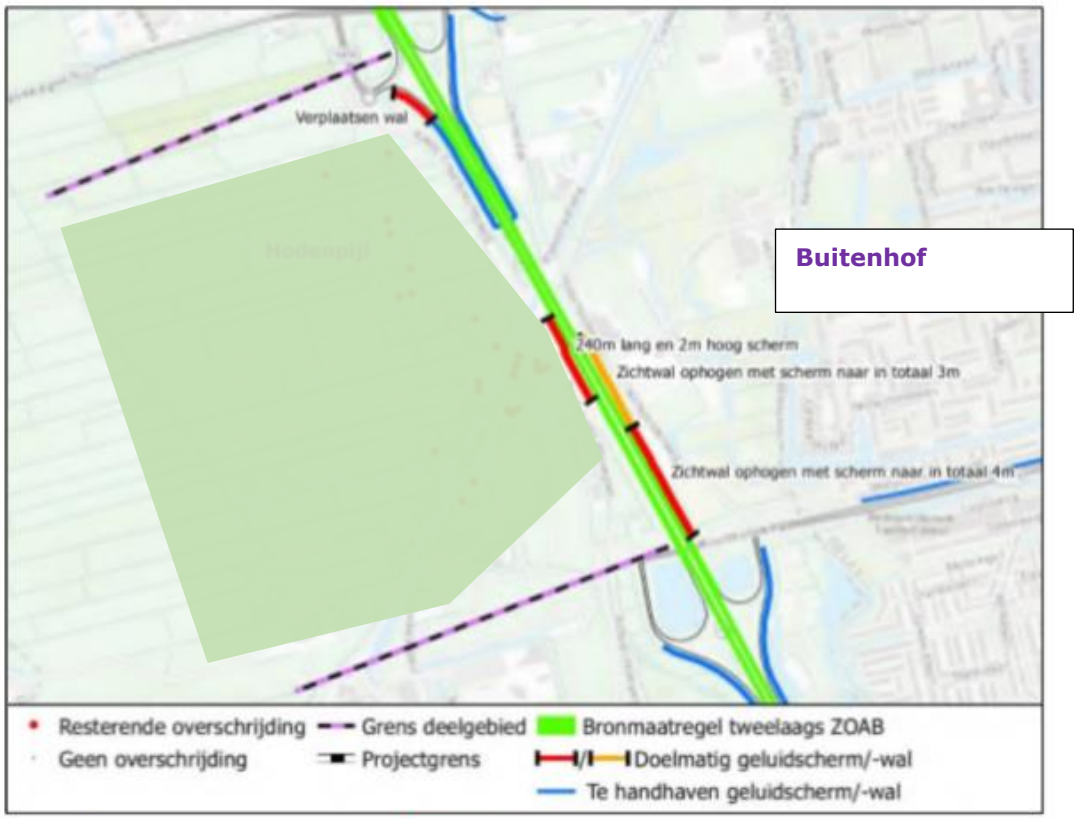

Figuur 45 Doelmatige maatregelen deelgebied Buitenhof

Met het nieuwe scherm worden alle geluidstoenamen (Lden,gpp) voorkomen. Er is geen aanleiding voor verdere beschouwing van de cumulatie van geluid.
Vrata en Henk constateren dat er geen cumulatie speelt van geluid van A4 met geluid provinciale wegen.

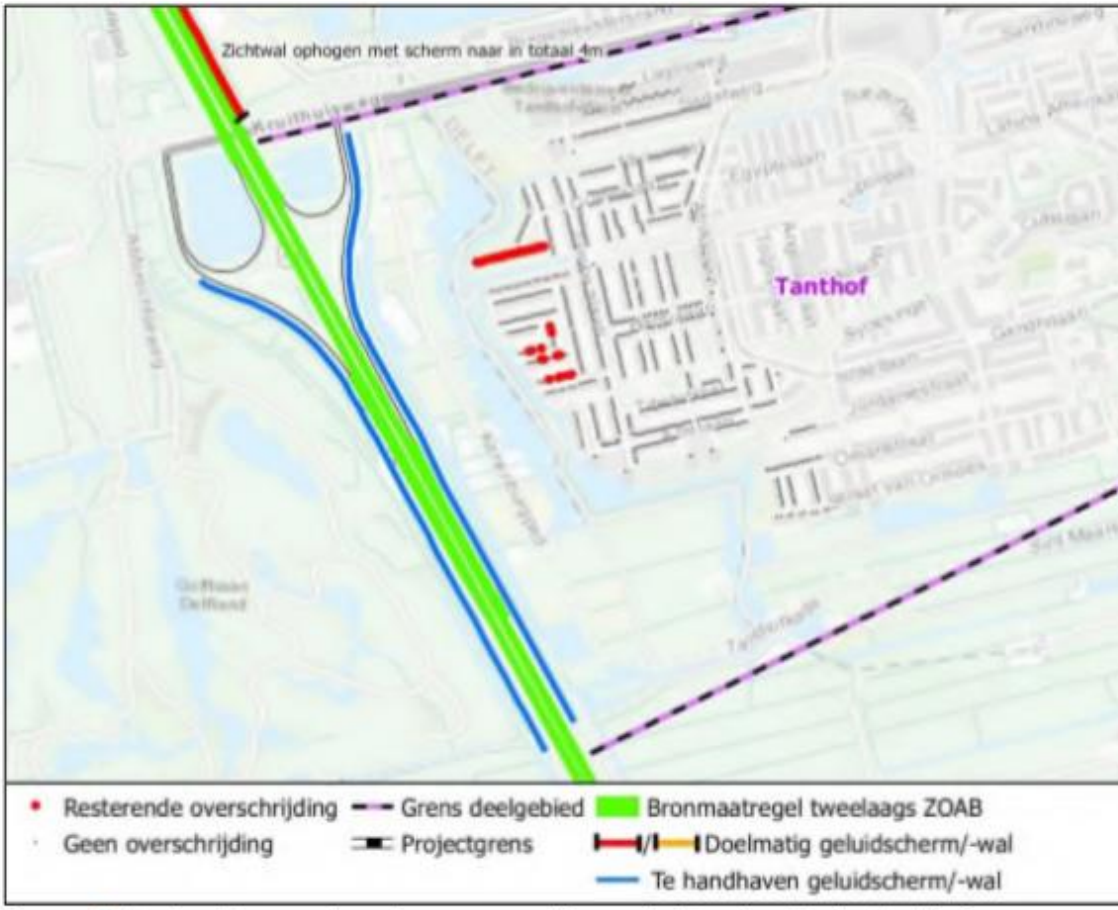

Figuur 47 Doelmatige maatregelen en overgebleven knelpunten cluster Tanthof

Er resteren met toepassing van extra geluidsmaatregelen (hogere schermen) 36 adressen met een geluidstoename (Lden,gpp). Ten aanzien van de cumulatie van geluid heeft het ingenieursbureau het volgende aangegeven:

Tanthof	Gemeente Delft: Op deze locatie is de geluidbelasting als gevolg van andere bro nen (niet-rijkswegen) bij geen enkel object hoger dan de voo keurswaarde. Conclusie: Er is geen nader cumulatieonderzoek nodig.

Vrata en Henk constateren dat er geen cumulatie speelt van geluid van A4 met geluid provinciale wegen. Vrata merkt wel op dat op de N470 al een stiller wegdek is toegepast. Niettemin staat de locatie nog als knelpunt in het actieplan geluid. Daarbij opgemerkt dat het dan om adressen gaat in de 1e lijn gezien vanaf de N470 wat andere adressen zijn dan de knelpunten in Tanthof die in het kaartje op deze pag. staat. De A4-knelpuntadressen ondervinden geen geluidbelasting boven de voorkeursgrenswaarde van de N470 (noch van een andere bron).



Figuur 48 Knelpunten in het cluster De Zweth west na de inzet van bronmaatregelen

De Zweth west/zuid-west/oost	Gemeente Midden-Delfland en Schiedam: Op deze locatie is de geluidbelasting als gevolg van andere bronnen (niet-rijkswegen) bij geen enkel object hoger dan de voorkeurswaarde. Conclusie: Er is geen sprake van een relevante blootstelling door andere bronnen. Er is geen nader cumulatieonderzoek nodig.

Vrata en Henk constateren dat er geen cumulatie speelt van geluid van A4 met geluid provinciale wegen.