TEKENINGENLIJST

Opdrachtgever: RWS
Projectbeschrijving: Verkenning A4
Projectnummer: 435466

Tekeningnr.	Bladnr.	Formaat	Beschrijving	Status				
				C0	C1	D0	D1	
0_Functioneel Ontwerp								
435466-FO-0-0001	1	594x1680	Functioneel Ontwerp, Alternatief A	29-10-2018		6-2-2019	19-2-2019	
435466-FO-0-0002	1	594x1680	Functioneel Ontwerp, Alternatief B			19-2-2019	10-9-2019	
1_Elementair Ontwerp								
2_Inpassend Ontwerp								
435466-IO-2-0001	1	594x1470	Inpassend Ontwerp, Alternatief A Variant 1: Ringvaart Aquaduct op huidige locatie	26-3-2019		8-5-2019		
435466-IO-2-0002	2	841x1680	Inpassend Ontwerp, Alternatief A Variant 1: Ringvaart Aquaduct op huidige locatie	26-3-2019		8-5-2019		
435466-IO-2-0003	3	594x1470	Inpassend Ontwerp, Alternatief A Variant 1: Ringvaart Aquaduct op huidige locatie	26-3-2019		8-5-2019		
435466-IO-2-0004	4	594x1680	Inpassend Ontwerp, Alternatief A Variant 1: Ringvaart Aquaduct op huidige locatie	26-3-2019		8-5-2019		
435466-IO-2-0005	5	841x1680	Inpassend Ontwerp, Alternatief A Variant 1: Ringvaart Aquaduct op huidige locatie	26-3-2019		8-5-2019		
435466-IO-2-0006	6	841x1680	Inpassend Ontwerp, Alternatief A Variant 1: Ringvaart Aquaduct op huidige locatie	26-3-2019		8-5-2019		
435466-IO-2-0007	7	594x1680	Inpassend Ontwerp, Alternatief A Variant 1: Ringvaart Aquaduct op huidige locatie	26-3-2019		8-5-2019		
435466-IO-2-0011	1	594x1470	Inpassend Ontwerp, Alternatief A Variant 2: Ringvaart Aquaduct op nieuwe locatie (oostzijde)	26-3-2019		8-5-2019		
435466-IO-2-0012	2	841x1680	Inpassend Ontwerp, Alternatief A Variant 2: Ringvaart Aquaduct op nieuwe locatie (oostzijde)	26-3-2019		8-5-2019		
435466-IO-2-0013	3	594x1470	Inpassend Ontwerp, Alternatief A Variant 2: Ringvaart Aquaduct op nieuwe locatie (oostzijde)	26-3-2019		8-5-2019		
435466-IO-2-0014	4	594x1680	Inpassend Ontwerp, Alternatief A Variant 2: Ringvaart Aquaduct op nieuwe locatie (oostzijde)	26-3-2019		8-5-2019		
435466-IO-2-0015	5	841x1680	Inpassend Ontwerp, Alternatief A Variant 2: Ringvaart Aquaduct op nieuwe locatie (oostzijde)	26-3-2019		8-5-2019		
435466-IO-2-0016	6	841x1680	Inpassend Ontwerp, Alternatief A Variant 2: Ringvaart Aquaduct op nieuwe locatie (oostzijde)	26-3-2019		8-5-2019		
435466-IO-2-0017	7	594x1680	Inpassend Ontwerp, Alternatief A Variant 2: Ringvaart Aquaduct op nieuwe locatie (oostzijde)	26-3-2019		8-5-2019		
435466-IO-2-0021	1	594x1470	Inpassend Ontwerp, Alternatief B Variant 1: Ringvaart Aquaduct op huidige locatie	26-3-2019		8-5-2019		
435466-IO-2-0022	2	841x1680	Inpassend Ontwerp, Alternatief B Variant 1: Ringvaart Aquaduct op huidige locatie	26-3-2019		8-5-2019		
435466-IO-2-0023	3	594x1470	Inpassend Ontwerp, Alternatief B Variant 1: Ringvaart Aquaduct op huidige locatie	26-3-2019		8-5-2019		
435466-IO-2-0024	4	594x1680	Inpassend Ontwerp, Alternatief B Variant 1: Ringvaart Aquaduct op huidige locatie	26-3-2019		8-5-2019	21-8-2019	
435466-IO-2-0025	5	841x1680	Inpassend Ontwerp, Alternatief B Variant 1: Ringvaart Aquaduct op huidige locatie	26-3-2019		8-5-2019		
435466-IO-2-0026	6	841x1680	Inpassend Ontwerp, Alternatief B Variant 1: Ringvaart Aquaduct op huidige locatie	26-3-2019		8-5-2019		
435466-IO-2-0027	7	594x1680	Inpassend Ontwerp, Alternatief B Variant 1: Ringvaart Aquaduct op huidige locatie	26-3-2019		8-5-2019		
435466-IO-2-0031	1	594x1470	Inpassend Ontwerp, Alternatief B Variant 2: Ringvaart Aquaduct op nieuwe locatie (oostzijde)	26-3-2019		8-5-2019		
435466-IO-2-0032	2	841x1680	Inpassend Ontwerp, Alternatief B Variant 2: Ringvaart Aquaduct op nieuwe locatie (oostzijde)	26-3-2019		8-5-2019		
435466-IO-2-0033	3	594x1470	Inpassend Ontwerp, Alternatief B Variant 2: Ringvaart Aquaduct op nieuwe locatie (oostzijde)	26-3-2019		8-5-2019		
435466-IO-2-0034	4	594x1680	Inpassend Ontwerp, Alternatief B Variant 2: Ringvaart Aquaduct op nieuwe locatie (oostzijde)	26-3-2019		8-5-2019	21-8-2019	
435466-IO-2-0035	5	841x1680	Inpassend Ontwerp, Alternatief B Variant 2: Ringvaart Aquaduct op nieuwe locatie (oostzijde)	26-3-2019		8-5-2019		
435466-IO-2-0036	6	841x1680	Inpassend Ontwerp, Alternatief B Variant 2: Ringvaart Aquaduct op nieuwe locatie (oostzijde)	26-3-2019		8-5-2019		
435466-IO-2-0037	7	594x1680	Inpassend Ontwerp, Alternatief B Variant 2: Ringvaart Aquaduct op nieuwe locatie (oostzijde)	26-3-2019		8-5-2019		
435466-DP-2-0001	1	A0	Inpassend Ontwerp, Dwarsprofielen	26-3-2019		8-5-2019		
435466-DP-2-0002	2	841x1260	Inpassend Ontwerp, Dwarsprofielen	26-3-2019		8-5-2019	21-8-2019	
435466-LP-2-0001	1	841x1890	Inpassend Ontwerp, Lengteprofielen Variant 1: Ringvaart Aquaduct op huidige locatie	26-3-2019		8-5-2019		
435466-LP-2-0002	2	841x1890	Inpassend Ontwerp, Lengteprofielen Variant 1: Ringvaart Aquaduct op huidige locatie	26-3-2019		8-5-2019		
435466-LP-2-0003	3	841x1890	Inpassend Ontwerp, Lengteprofielen Variant 2: Ringvaart Aquaduct op nieuwe locatie (oostzijde)	26-3-2019		8-5-2019		
435466-LP-2-0004	4	841x1890	Inpassend Ontwerp, Lengteprofielen Variant 2: Ringvaart Aquaduct op nieuwe locatie (oostzijde)	26-3-2019		8-5-2019		

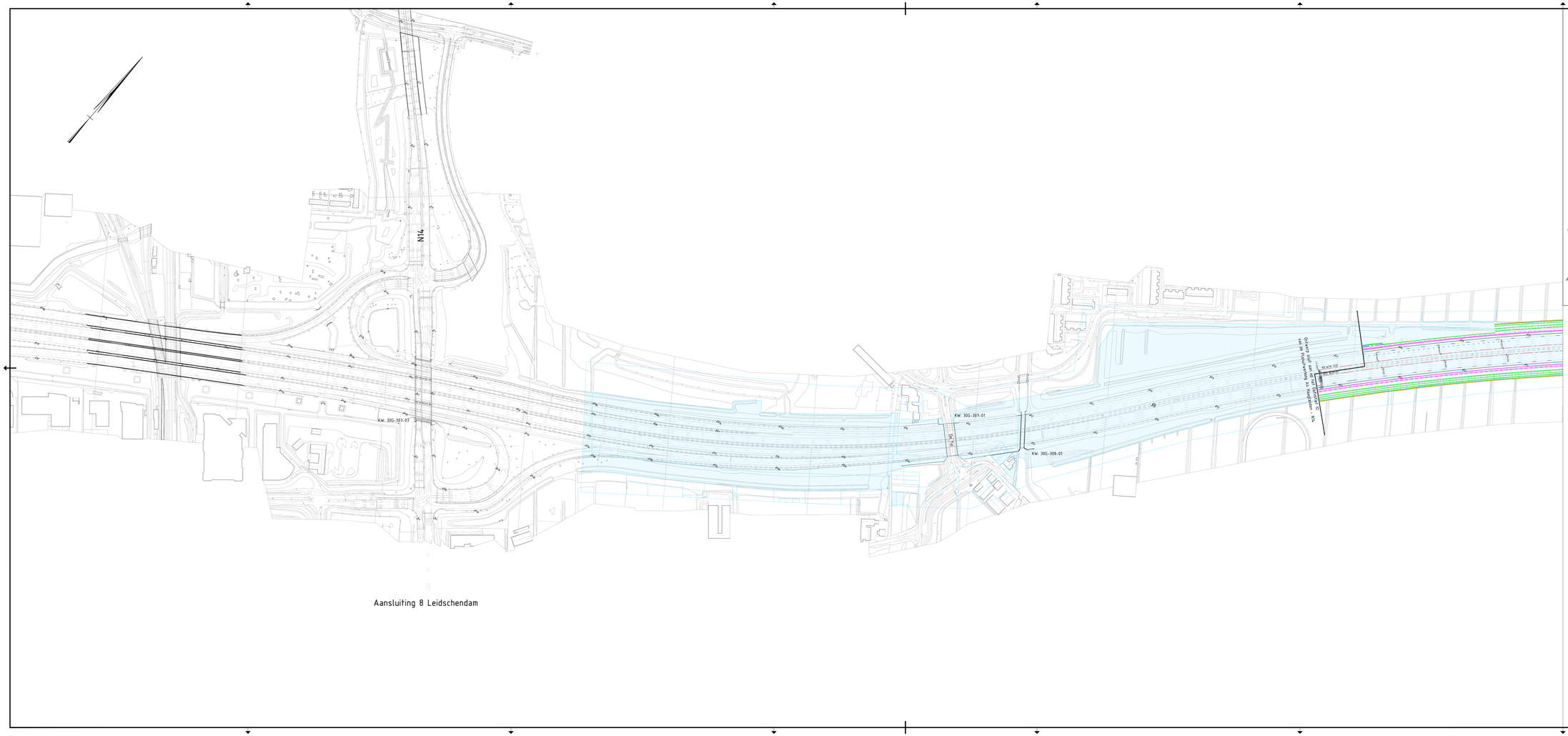

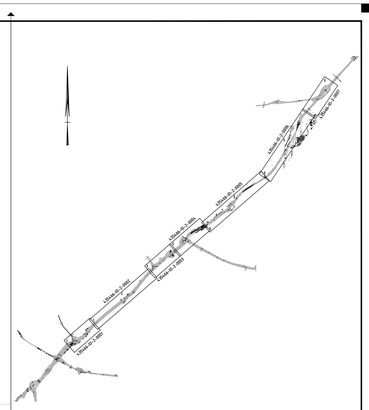

Overzichtskaart

Verklaring:

- Ontwerp as met verkanting
- Bestaande situatie
- Bestaande geleiderail
- Bestaand portaal (handhaven)
- Nieuwe situatie (verharding)
- Nieuwe situatie (kunstwerk)
- KW: 30G-308-01 Kunstwerknummer
- Nieuwe situatie (watergang)
- Nieuwe duiker
- Nieuwe geleiderail
- Nieuwe geleiderail (kunstwerk)
- Nieuwe barrier
- Nieuw portaal
- Nieuwe grondkerende constructie
- Nieuwe grondkerende constructie incl. geluidwerende voorziening
- Nieuwe geluidwerende voorziening
- Kadastrale grens
- Gebied in eigendom / gebruik RWS
- Aankoopgrens

0 20 40 60 80m

Projectnummer	435466
Identificatiecode	
Versie	D0
Vereisdatum	08-05-2019
Documentstatus	Definitief
Formaat	594x1470
Schaal	1:2000
Tekenaar	M. Smits
Bestekhouder	
Projectleider	B. Dekkers
Vrijgegeven	S. Zondervan

Rijkswaterstaat
A4 Burgerveen-N14
MIRT - Verkenning

Rijkswaterstaat
Aleidsterrein van Infrastructuur en Waterstaat

Inpassend Ontwerp (IO)
Alternatief A
Variant 1: Ringvaart Aquaduct op huidige locatie
Blad 1 van 7 bladen

435466 , WGN , IO , SIT , 2-0001

flow

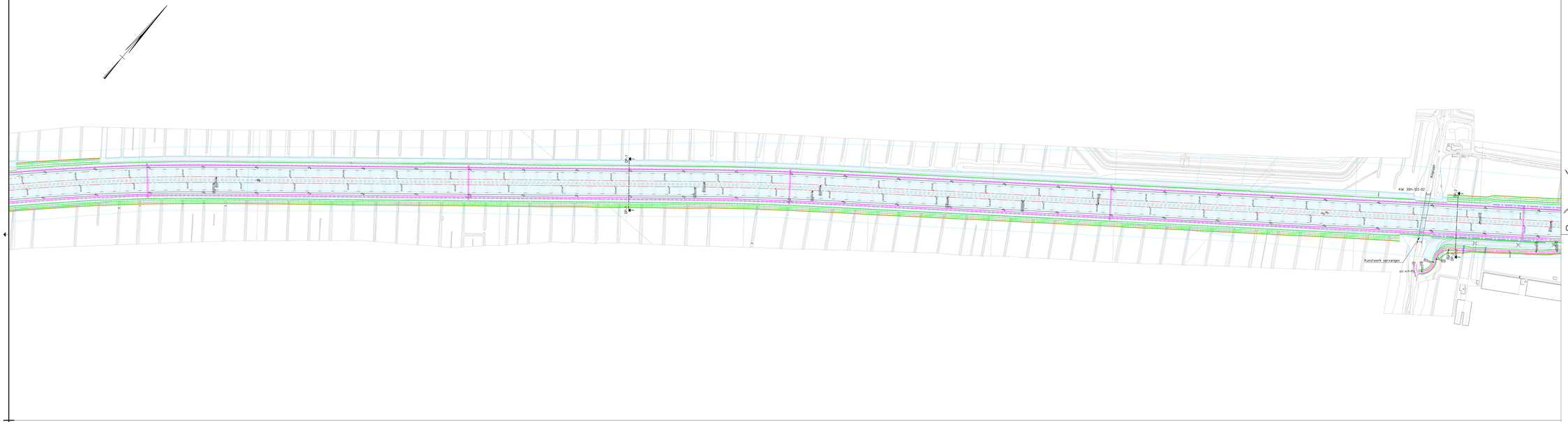

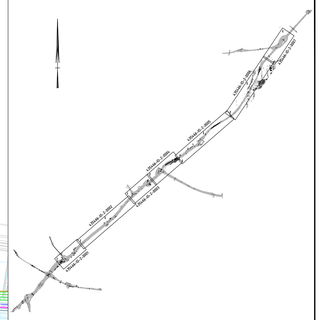

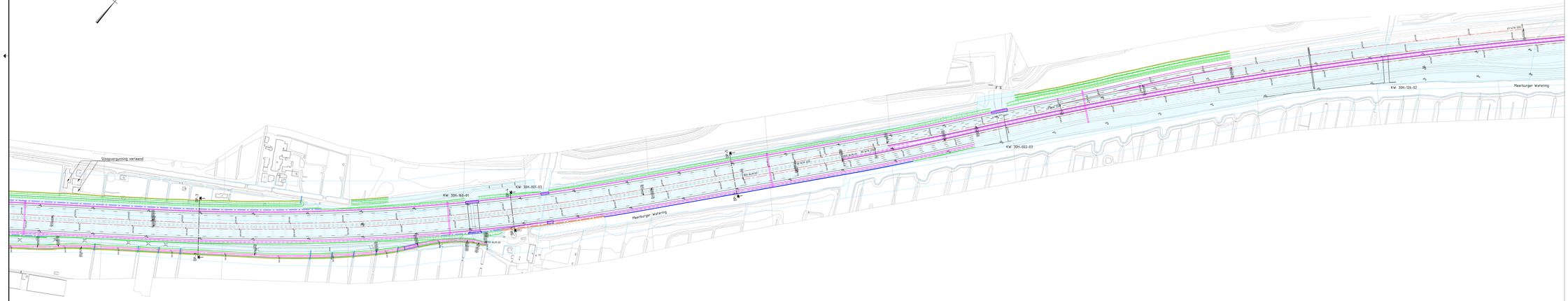

Verklaring:

- Ontwerp as met verkanting
- Bestaande situatie
- Bestaande geleiderail
- Bestaand portaal (handhaven)
- Nieuwe situatie (verharding)
- Nieuwe situatie (kunstwerk)
- KW: 30G-308-01 Kunstwerknummer
- Nieuwe situatie (watergang)
- Nieuwe duiker
- Nieuwe geleiderail
- Nieuwe geleiderail (kunstwerk)
- Nieuwe barrier
- Nieuw portaal
- Nieuwe grondkerende constructie
- Nieuwe grondkerende constructie incl. geluidwerende voorziening
- Nieuwe geluidwerende voorziening
- Kadastrale grens
- Gebied in eigendom / gebruik RWS
- Aankooogrens

0 20 40 60 80m

Projectnummer	435466
Identificatiecode	
Versie	00
Versiedatum	08-05-2019
Documentstatus	Definitief
Formaat	841x1680
Schaal	1:2000
Tekenaar	M. Smits
Controleur	
Projectleider	B. Dekkers
Originatoren	S. Zondervan

Rijkswaterstaat
A4 Burgerveen-N14
MIRT - Verkenning

Rijkswaterstaat
Ministerie van Infrastructuur en Waterstaat

Inpassend Ontwerp (IO)
Alternatief A
Variant 1 Ringvaart Aquaduct op huidige locatie
Blad 2 van 7 bladen

435466 , WGN , IO , SIT , 2-0002

flow4

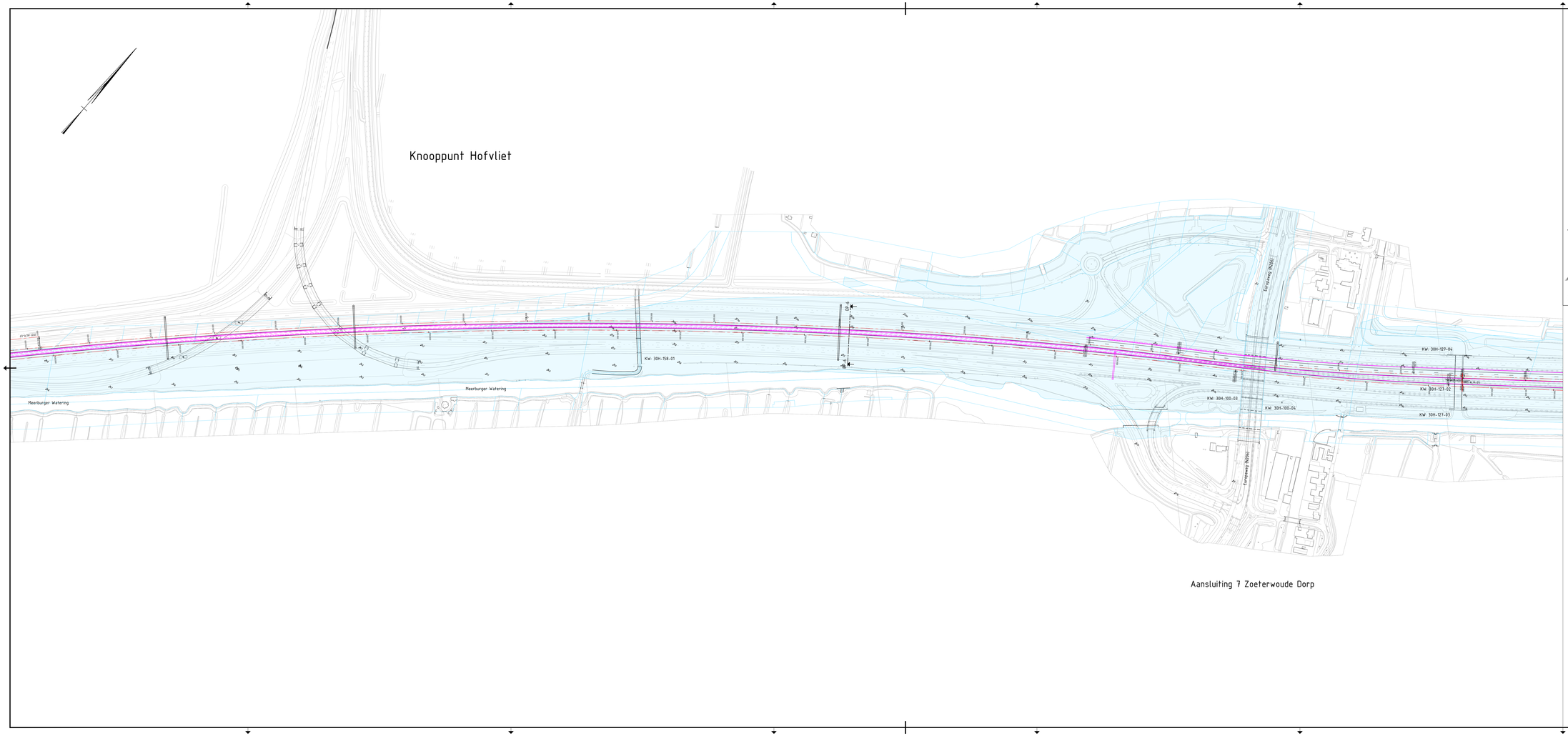

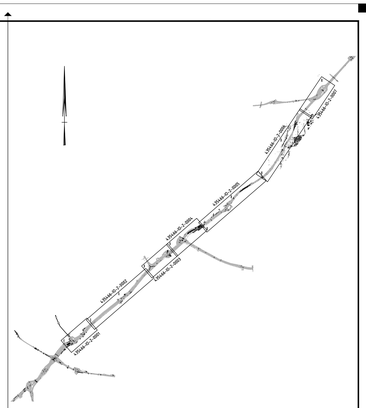

Overzichtskaart

Verklaring:

- Ontwerp as met verkanting
- Bestaande situatie
- Bestaande geleiderail
- Bestaand portaal (handhaven)
- Nieuwe situatie (verharding)
- Nieuwe situatie (kunstwerk)
- KW: 30G-308-01 Kunstwerknummer
- Nieuwe situatie (watergang)
- Nieuwe duiker
- Nieuwe geleiderail
- Nieuwe geleiderail (kunstwerk)
- Nieuwe barrier
- Nieuw portaal
- Nieuwe grondkerende constructie
- Nieuwe grondkerende constructie incl. geluidwerende voorziening
- Nieuwe geluidwerende voorziening
- Kadastrale grens
- Gebied in eigendom / gebruik RWS
- Aankoopgrens

0 20 40 60 80m

Projectnummer	435466
Identificatiecode	
Versie	D0
Versiedatum	08-05-2019
Documentstatus	Definitief
Formaat	594x1670
Schaal	1:2000
Tekenaar	M. Smits
Beschikbaarheid	
Projectleider	B. Dekkers
Vrijgegeven	S. Zondervan

Rijkswaterstaat
A4 Burgerveen-N14
MIRT - Verkenning

Rijkswaterstaat
Ministerie van Infrastructuur en Waterstaat

Inpassend Ontwerp (IO)
Alternatief A
Variant 1: Ringvaart Aquaduct op huidige locatie
Blad 3 van 7 bladen

435466 , WGN , IO , SIT , 2-0003

flow

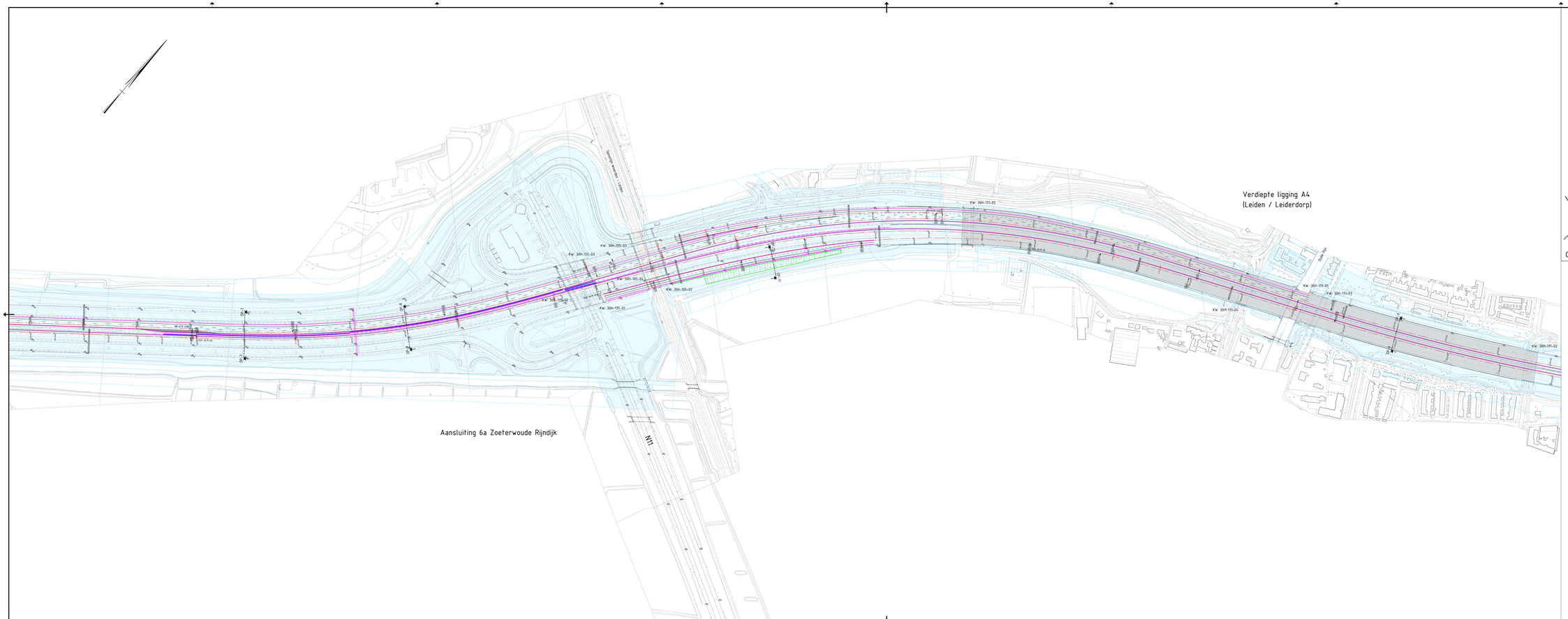

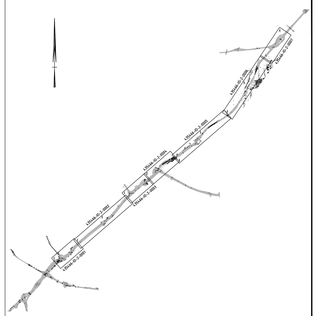

Overzichtskaart

Verklaring:

- Ontwerp as met verkanting
- Bestaande situatie
- Bestaande geleiderail
- Bestaand portaal (handhaven)
- Nieuwe situatie (verharding)
- Nieuwe situatie (kunstwerk)
- KW: 30G-308-01 Kunstwerknummer
- Nieuwe situatie (watergang)
- Nieuwe duiker
- **Nieuwe geleiderail**
- **Nieuwe geleiderail** (kunstwerk)
- Nieuwe barrier
- Nieuw portaal
- Nieuwe grondkerende constructie
- Nieuwe grondkerende constructie incl. geluidwerende voorziening
- Nieuwe geluidwerende voorziening
- Kadastrale grens
- Gebied in eigendom / gebruik RWS
- Aankoopgrens

0 20 40 60 80m

Projectnummer	435466
Identificatiecode	
Fase	DO
Versiedatum	08-05-2019
Documentstatus	Definitief
Kantoor	5514x1680
Schaal	1:2000
Tekenaar	M. Smits
Bestuurslaan	
Projectleider	B. Dekkers
Projectgebied	S. Zondervan

Rijkswaterstaat
A4 Burgerveen-N14
MIRT - Verkenning

Rijkswaterstaat
Ministerie van Infrastructuur en Waterstaat

Inpassend Ontwerp (IO)
Alternatief A
Variant 1 Ringvaart Aquaduct op huidige locatie
Blad 4 van 7 bladen

435466 , WGN , IO , SIT , 2-0004

flow

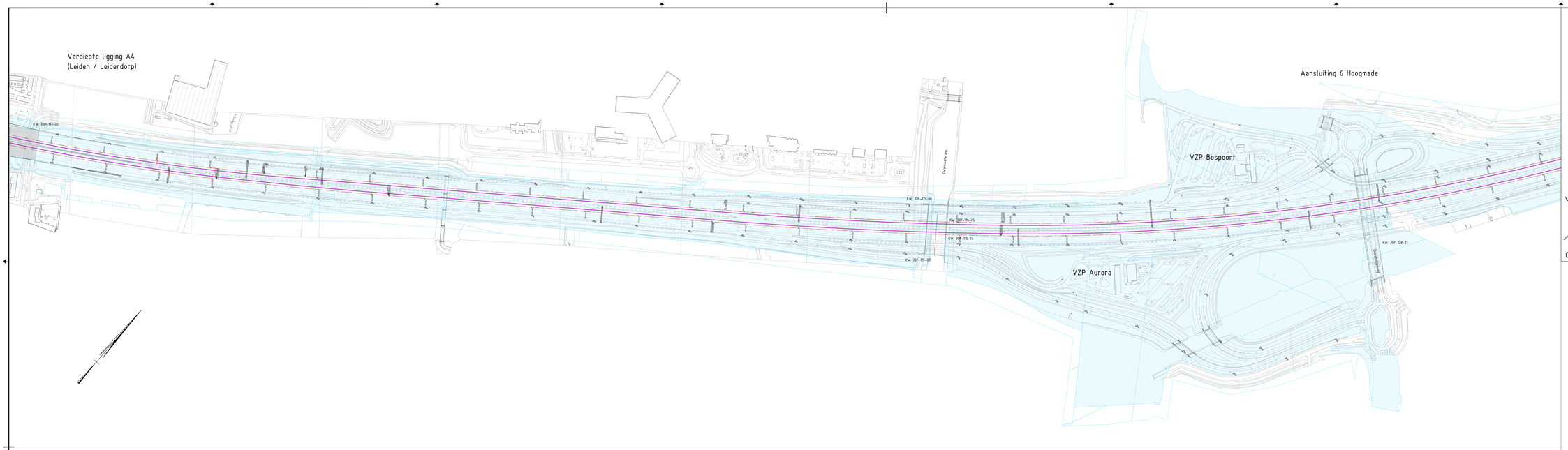

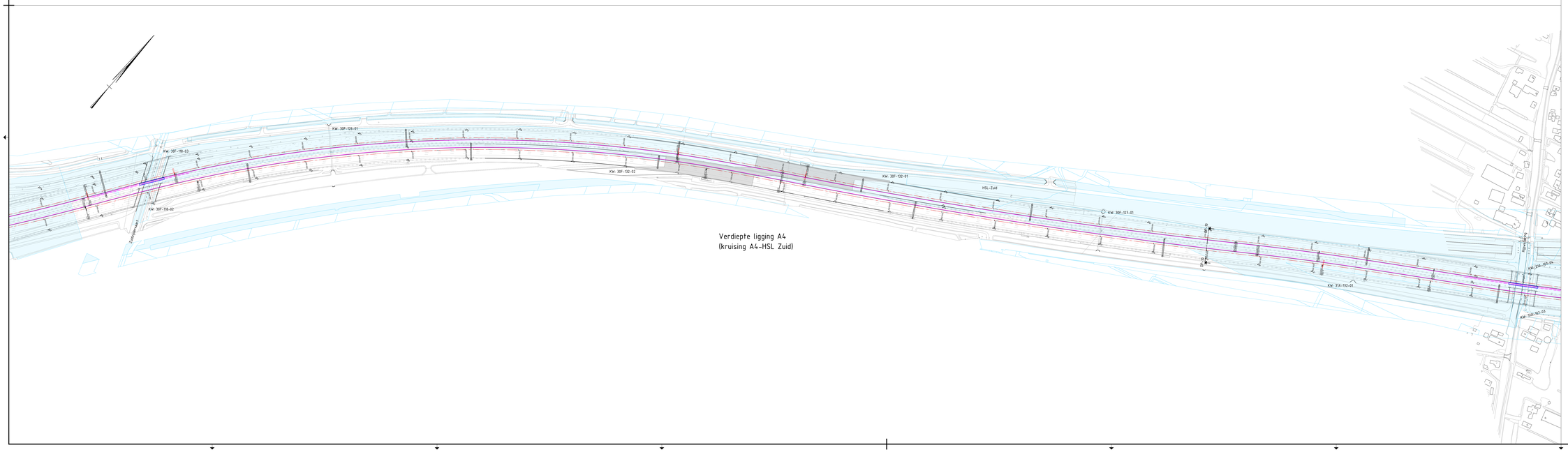

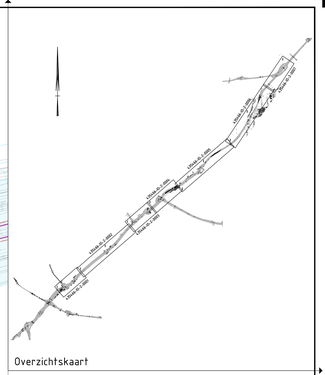

Verklaring:

- Ontwerp as met verkanting
- Bestaande situatie
- Bestaande geleiderail
- Bestaand portaal (handhaven)
- Nieuwe situatie (verharding)
- Nieuwe situatie (kunstwerk)
- KW: 30G-308-01 Kunstwerknummer
- Nieuwe situatie (watergang)
- Nieuwe duiker
- Nieuwe geleiderail
- Nieuwe geleiderail (kunstwerk)
- Nieuwe barrier
- Nieuw portaal
- Nieuwe grondkerende constructie
- Nieuwe grondkerende constructie incl. geluidwerende voorziening
- Nieuwe geluidwerende voorziening
- Kadastrale grens
- Gebied in eigendom / gebruik RWS
- Aankooggrens

0 20 40 60 80m

Projectnummer	435466
Identificatiecode	
Versie	D0
Versiedatum	08-05-2019
Documentstatus	Definitief
Formaat	841x1680
Schaal	1:2000
Tekenaar	M. Smits
Bestaatsnummer	
Projectleider	B. Dekkers
Vrijgegeven	S. Zondervan

Rijkswaterstaat
A4 Burgerveen-N14
MIRT - Verkenning

Rijkswaterstaat
Ministerie van Infrastructuur en Waterstaat

Inpassend Ontwerp (IO)
Alternatief A
Variant 1 Ringvaart Aquaduct op huidige locatie
Blad 5 van 7 bladen

435466 , WGN , IO , SIT , 2-0005

flow4

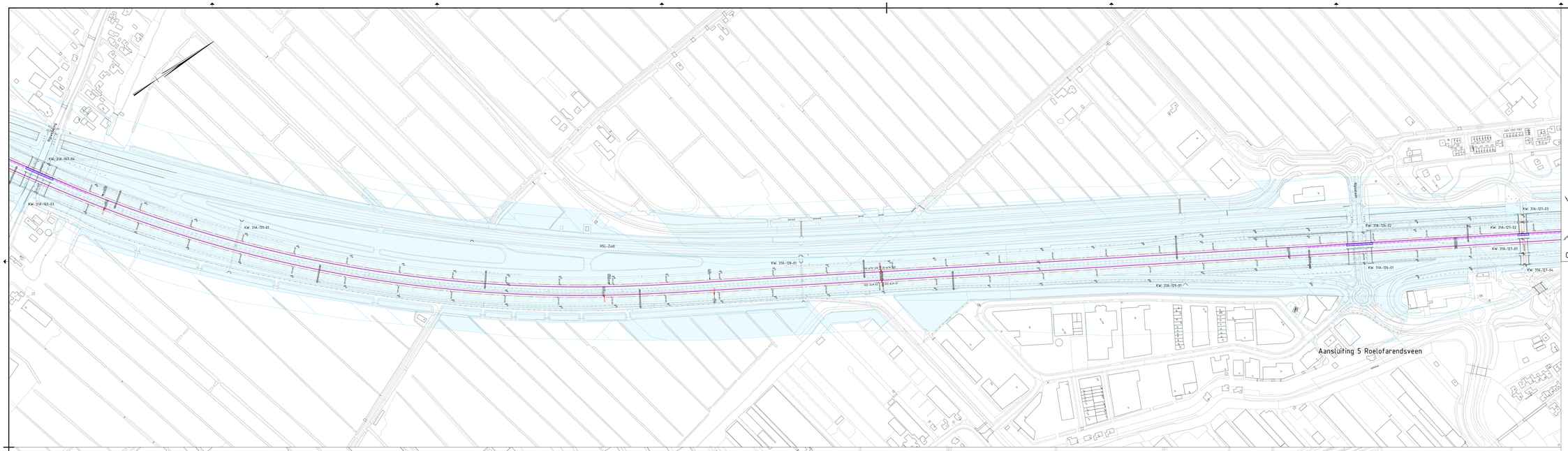

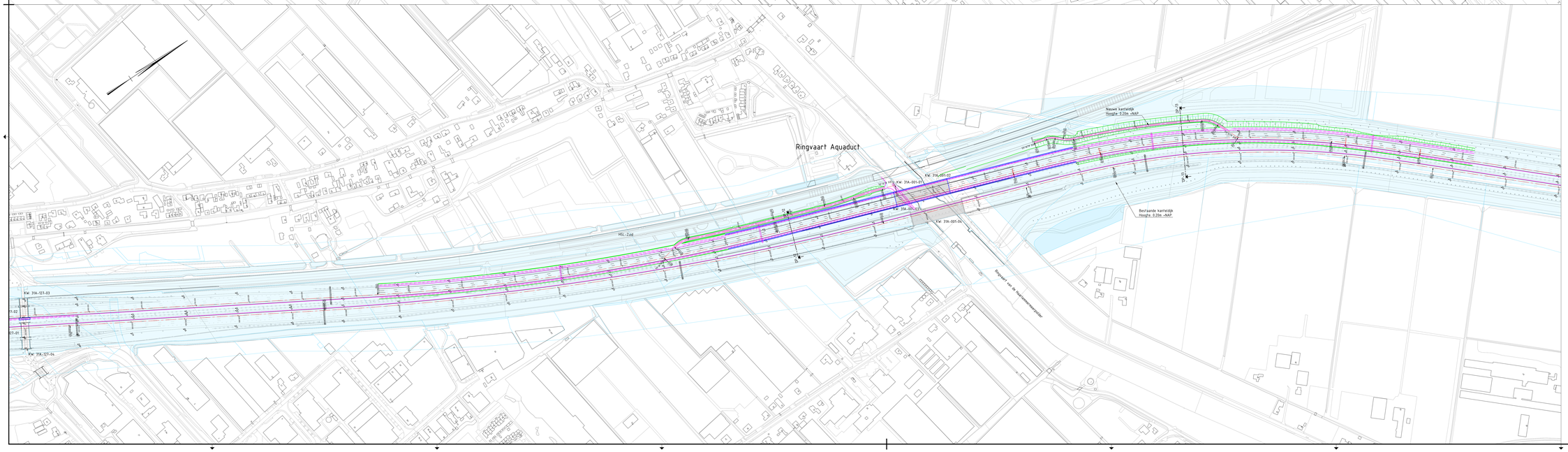

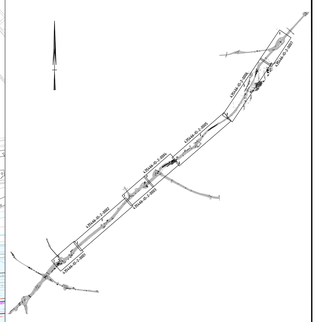

Verklaring:

- Ontwerp as met verkanting
- Bestaande situatie
- Bestaande geleiderail
- Bestaand portaal (handhaven)
- Nieuwe situatie (verharding)
- Nieuwe situatie (kunstwerk)
- KW: 30G-308-01 Kunstwerknummer
- Nieuwe situatie (watergang)
- Nieuwe duiker
- Nieuwe geleiderail
- Nieuwe geleiderail (kunstwerk)
- Nieuwe barrier
- Nieuw portaal
- Nieuwe grondkerende constructie
- Nieuwe grondkerende constructie incl. geluidwerende voorziening
- Nieuwe geluidwerende voorziening
- Kadastrale grens
- Gebied in eigendom / gebruik RWS
- Aankoopgrens

0 20 40 60 80m

Projectnummer	435466
Identificatiecode	
Versie	00
Versiestatus	08-05-2019
Documentstatus	Definitief
Formaat	841x1680
Schaal	1:2000
Tekenaar	M. Smits
Controleur	
Projectleider	B. Dekkers
Vrijgegeven	S. Zondervan

Rijkswaterstaat
A4 Burgerveen-N14
MIRT – Verkenning

Rijkswaterstaat
Ministerie van Infrastructuur en Waterstaat

Inpassend Ontwerp (IO)
Alternatief A
Variant 1 Ringvaart Aquaduct op huidige locatie
Blad 6 van 7 bladen

435466 , WGN , IO , SIT , 2-0006

flow4

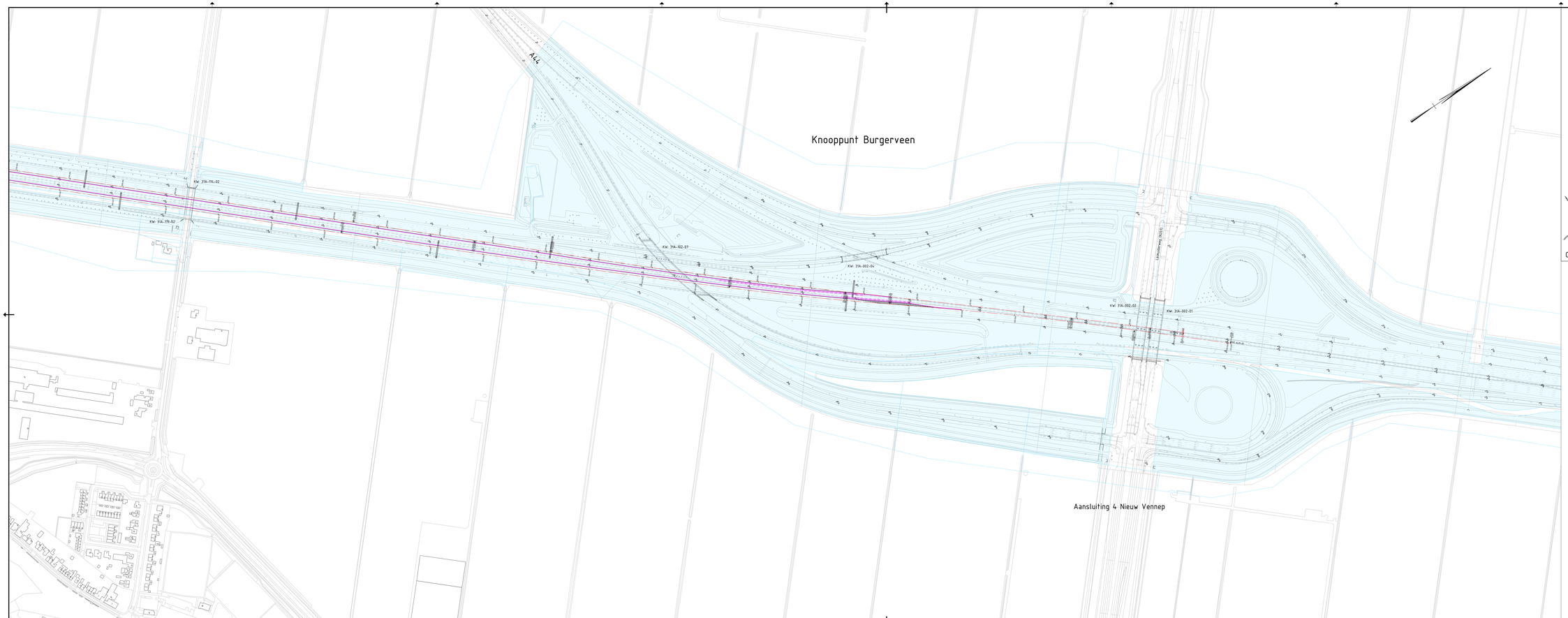

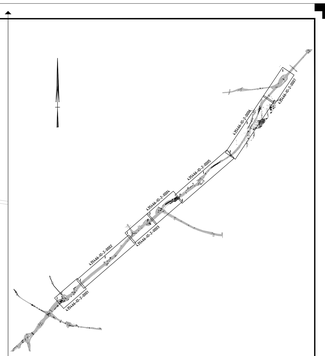

Overzichtskaart

Verklaring:

- Ontwerp as met verkanting
- Bestaande situatie
- Bestaande geleiderail
- Bestaand portaal (handhaven)
- Nieuwe situatie (verharding)
- Nieuwe situatie (kunstwerk)
- KW: 30G-308-01 Kunstwerknummer
- Nieuwe situatie (watergang)
- Nieuwe duiker
- Nieuwe geleiderail
- Nieuwe geleiderail (kunstwerk)
- Nieuwe barrier
- Nieuw portaal
- Nieuwe grondkerende constructie
- Nieuwe grondkerende constructie incl. geluidwerende voorziening
- Nieuwe geluidwerende voorziening
- Kadastrale grens
- Gebied in eigendom / gebruik RWS
- Aankoopgrens

0 20 40 60 80m

Projectnummer	435466
Identificatiecode	
Versie	00
Versiedatum	08-05-2019
Documentstatus	Definitief
Formaat	594x1680
Schaal	1:2000
Tekenaar	M. Smits
Bestaansnummer	
Projectleider	B. Dekkers
Projectgroep	S. Zondervan

Rijkswaterstaat
A4 Burgerveen-N14
MIRT - Verkenning

Rijkswaterstaat
Adviesdienst van de Infrastructuur en Waterstaat

Inpassend Ontwerp (IO)
Alternatief A
Variant 1 Ringvaart Aquaduct op huidige locatie
Blad 7 van 7 bladen

435466 , WGN , IO , SIT , 2-0007

flow

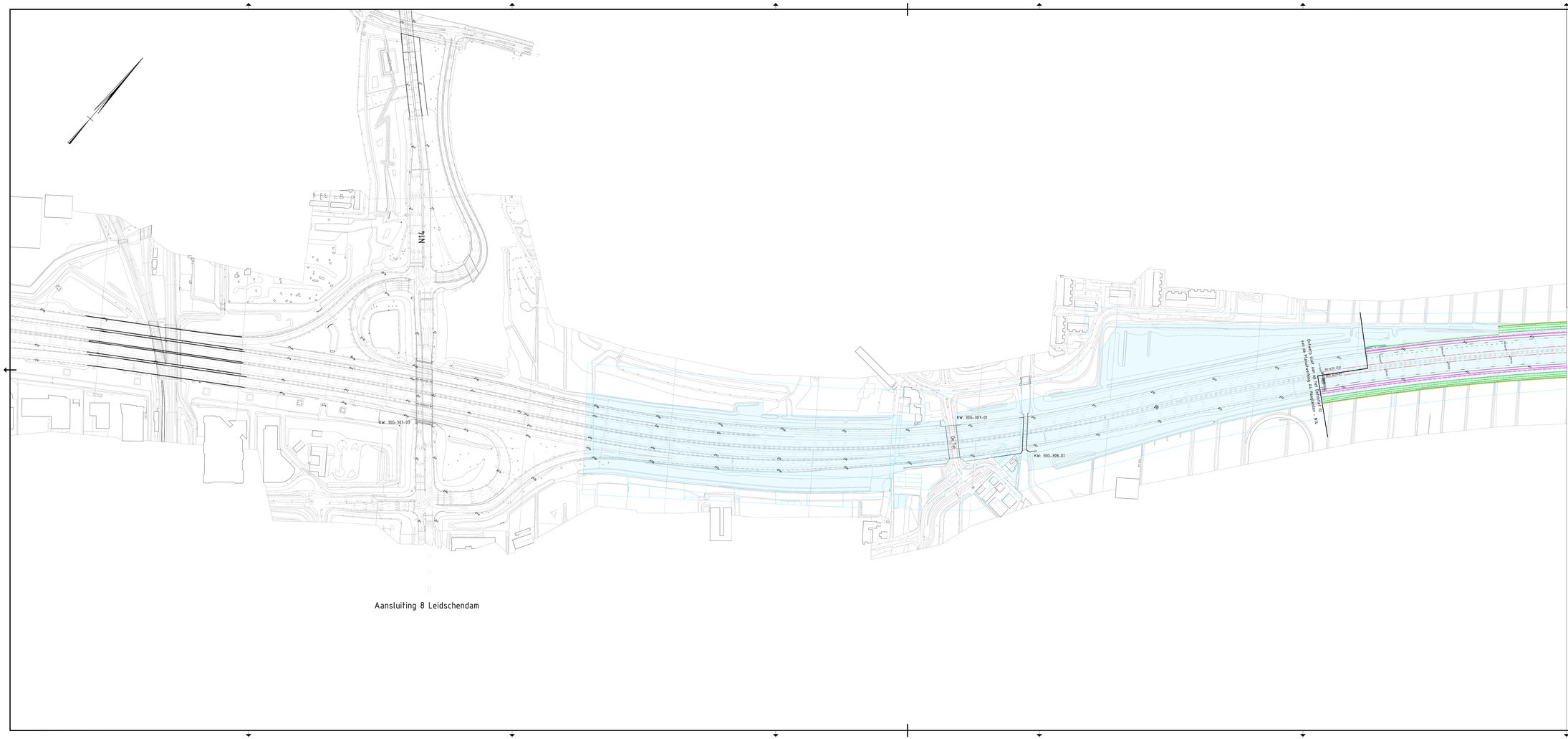

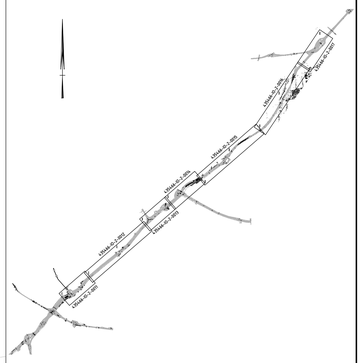

Overzichtskaart

Verklaring:

- Ontwerp as met verkanting
- Bestaande situatie
- Bestaande geleiderail
- Bestaand portaal (handhaven)
- Nieuwe situatie (verharding)
- Nieuwe situatie (kunstwerk)
- KW: 30G-308-01 Kunstwerknummer
- Nieuwe situatie (watergang)
- Nieuwe duiker
- Nieuwe geleiderail
- Nieuwe geleiderail (kunstwerk)
- Nieuwe barrier
- Nieuw portaal
- Nieuwe grondkerende constructie
- Nieuwe grondkerende constructie incl. geluidwerende voorziening
- Nieuwe geluidwerende voorziening
- Kadastrale grens
- Gebied in eigendom / gebruik RWS
- Aankoopgrens

0 20 40 60 80m

Projectnummer	435466
Identificatiecode	
Versie	D0
Verwerkdatum	08-05-2019
Documentstatus	Definitief
Formaat	594x1470
Schaal	1:2000
Tekenaar	M. Smits
Bestekhouder	
Projectleider	B. Dekkers
Vrijgegeven	S. Zondervan

Rijkswaterstaat
A4 Burgerveen-N14
MIRT - Verkenning

Rijkswaterstaat
Aleidsinstituut van Infrastructuur en Waterstaat

Inpassend Ontwerp (IO)
Alternatief A
Variant 2: Ringvaart Aquaduct op nieuwe locatie (oostzijde)
Blad 1 van 7 bladen

435466 , WGN , IO , SIT , 2-0011

flow

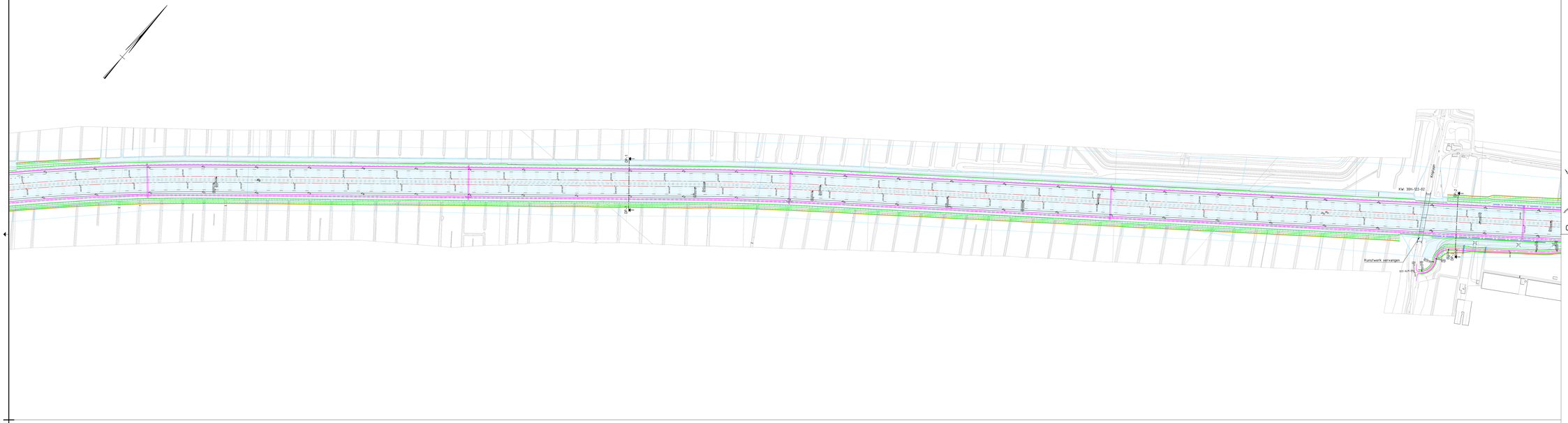

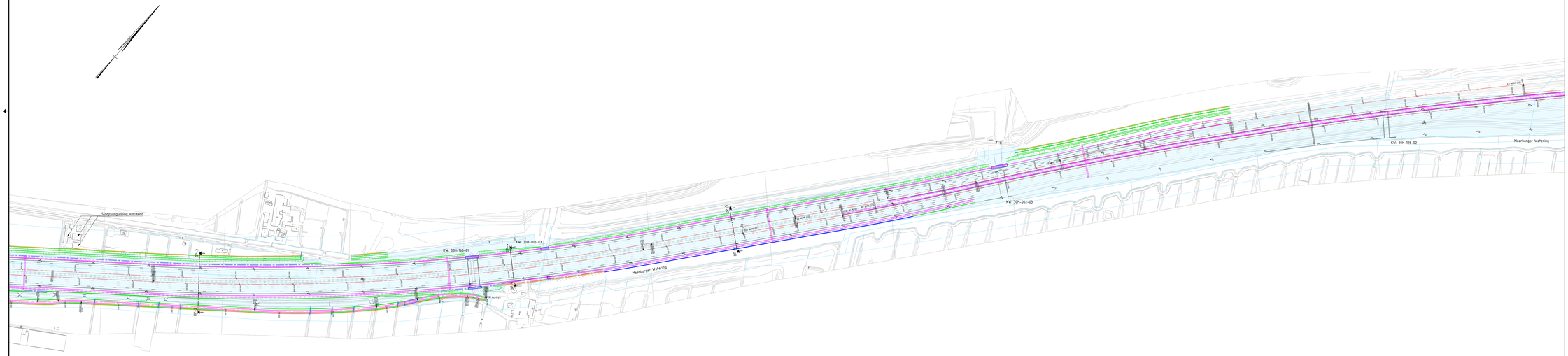

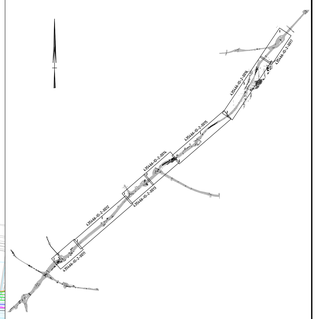

Overzichtskaart

Verklaring:

- Ontwerp as met verkanting
- Bestaande situatie
- Bestaande geleiderail
- Bestaand portaal (handhaven)
- Nieuwe situatie (verharding)
- Nieuwe situatie (kunstwerk)
- KW: 30G-308-01 Kunstwerknummer
- Nieuwe situatie (watergang)
- Nieuwe duiker
- Nieuwe geleiderail
- Nieuwe geleiderail (kunstwerk)
- Nieuwe barrier
- Nieuw portaal
- Nieuwe grondkerende constructie
- Nieuwe grondkerende constructie incl. geluidwerende voorziening
- Nieuwe geluidwerende voorziening
- Kadastrale grens
- Gebied in eigendom / gebruik RWS
- Aankooggrens

0 20 40 60 80m

Projectnummer	435466
Identificatiecode	
Versie	00
Versiedatum	08-05-2019
Documentstatus	Definitief
Formaat	841x1680
Schaal	1:2000
Tekenaar	M. Smits
Controleur	
Projectleider	B. Dekkers
Vrijgegeven	S. Zondervan

Rijkswaterstaat
A4 Burgerveen-N14
MIRT - Verkenning

Rijkswaterstaat
Ministerie van Infrastructuur en Waterstaat

Inpassend Ontwerp (IO)
Alternatief A
Variant 2 Ringvaart Aquaduct op nieuwe locatie (oostzijde)
Blad 2 van 7 bladen

435466 , WGN , IO , SIT , 2-0012

flow4

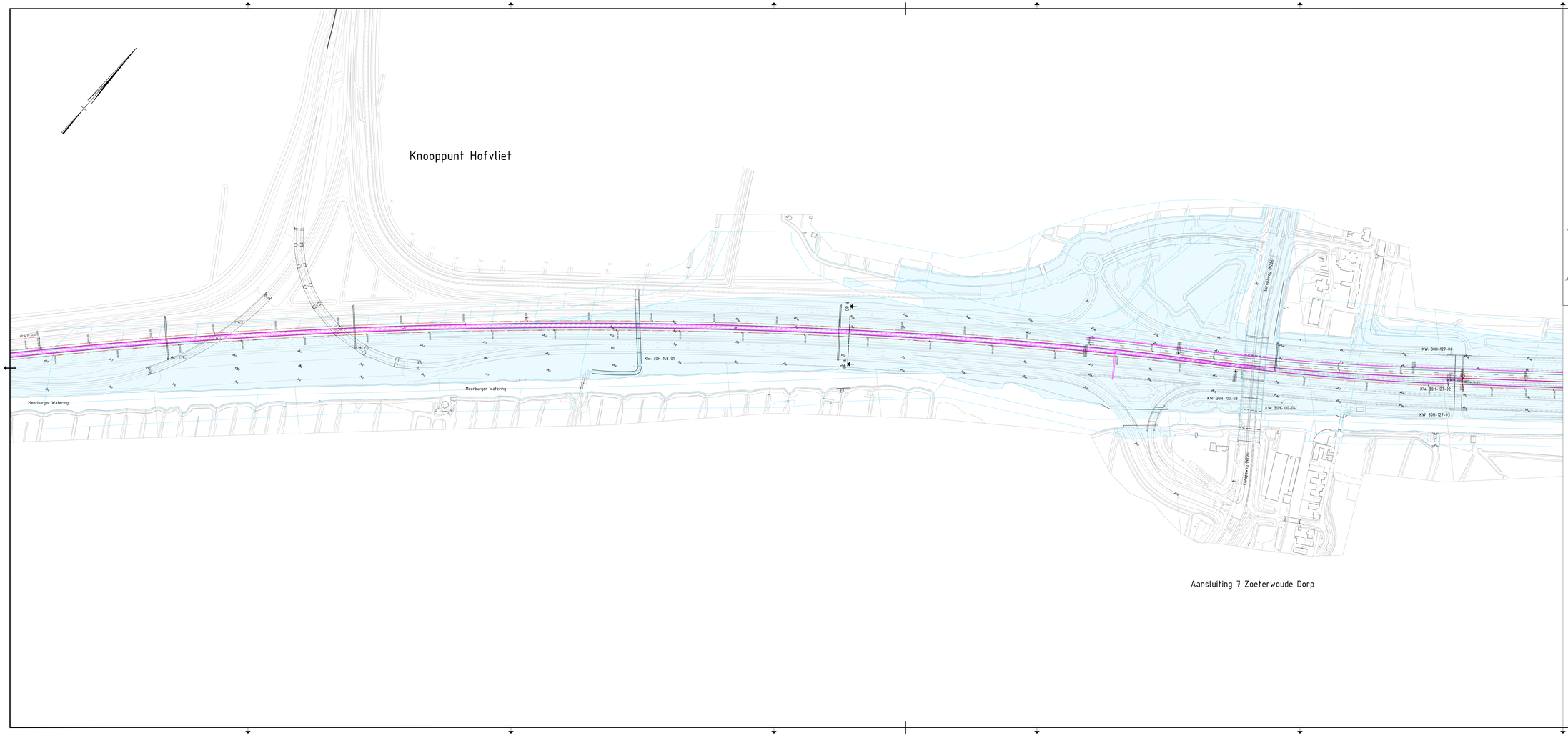

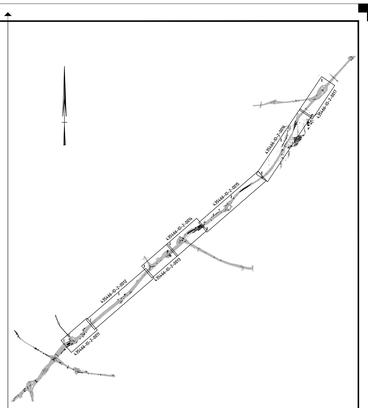

Overzichtskaart

Verklaring:

- Ontwerp as met verkanting
- Bestaande situatie
- Bestaande geleiderail
- Bestaand portaal (handhaven)
- Nieuwe situatie (verharding)
- Nieuwe situatie (kunstwerk)
- KW: 30G-308-01 Kunstwerknummer
- Nieuwe situatie (watergang)
- Nieuwe duiker
- Nieuwe geleiderail
- Nieuwe geleiderail (kunstwerk)
- Nieuwe barrier
- Nieuw portaal
- Nieuwe grondkerende constructie
- Nieuwe grondkerende constructie incl. geluidwerende voorziening
- Nieuwe geluidwerende voorziening
- Kadastrale grens
- Gebied in eigendom / gebruik RWS
- Aankoopgrens

0 20 40 60 80m

Projectnummer	435466
Identificatiecode	
Versie	D0
Versiedatum	08-05-2019
Documentstatus	Definitief
Formaat	594x1670
Schaal	1:2000
Tekenaar	M. Smits
Goedkeurder	
Projectleider	B. Dekkers
Vrijgegeven	S. Zondervan

Rijkswaterstaat
A4 Burgerveen-N14
MIRT - Verkenning
Inpassend Ontwerp (IO)
Alternatief A
Variant 2 Ringvaart Aquaduct op nieuwe locatie (oostzijde)
Blad 3 van 7 bladen

Rijkswaterstaat
Ministerie van Infrastructuur en Waterstaat

435466 , WGN , IO , SIT , 2-0013

flow

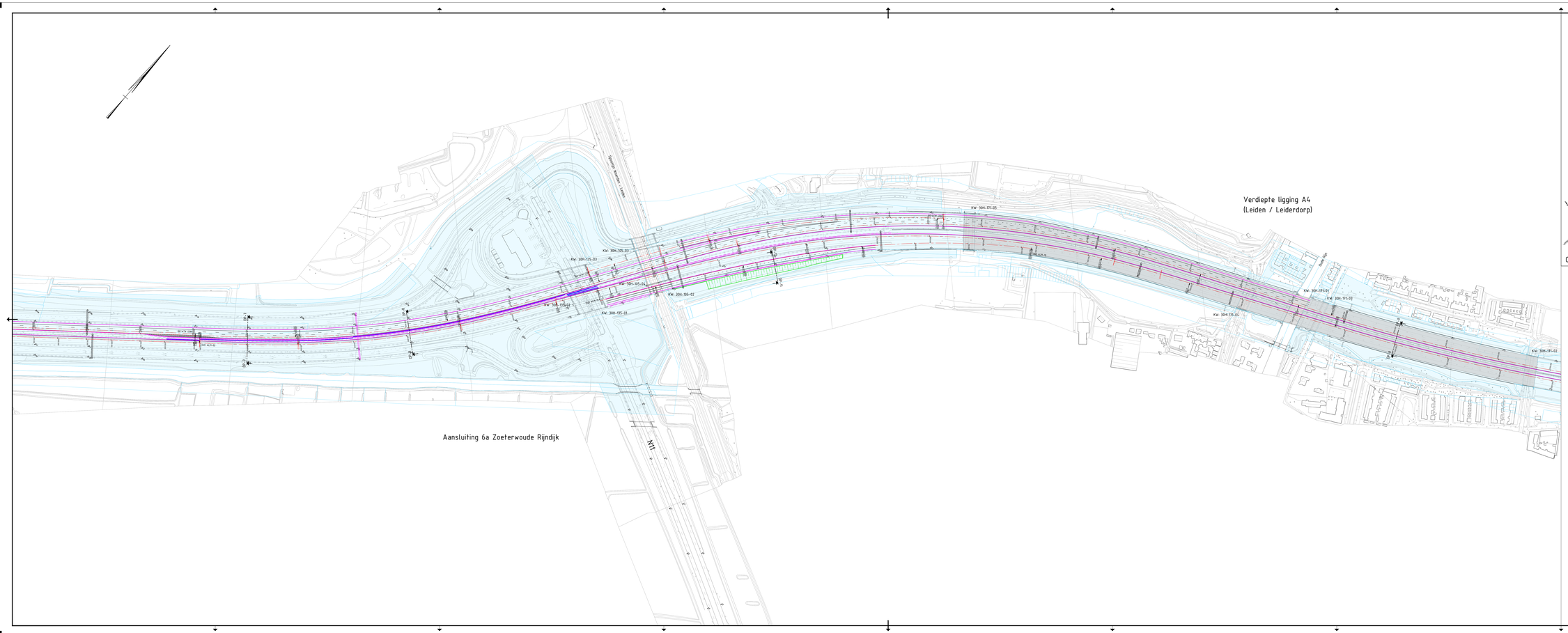

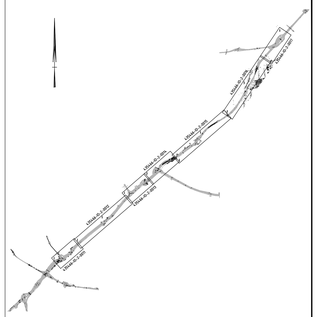

Verklaring:

- Ontwerp as met verkanting
- Bestaande situatie
- Bestaande geleiderail
- Bestaand portaal (handhaven)
- Nieuwe situatie (verharding)
- Nieuwe situatie (kunstwerk)
- KW: 30G-308-01 Kunstwerknummer
- Nieuwe situatie (watergang)
- Nieuwe duiker
- **Nieuwe geleiderail**
- **Nieuwe geleiderail** (kunstwerk)
- Nieuwe barrier
- Nieuw portaal
- Nieuwe grondkerende constructie
- Nieuwe grondkerende constructie incl. geluidwerende voorziening
- Nieuwe geluidwerende voorziening
- Kadastrale grens
- Gebied in eigendom / gebruik RWS
- Aankoopgrens

0 20 40 60 80m

Projectnummer	435466
Identificatiecode	
Versie	00
Versiedatum	08-05-2019
Documentstatus	Definitief
Formaat	594x1680
Schaal	1:2000
Tekenaar	M. Smits
Rechtstekenaar	
Projectleider	B. Dekkers
Originatoren	S. Zondervan

Rijkswaterstaat
A4 Burgerveen-N14
MIRT - Verkenning

Rijkswaterstaat
Ministerie van Infrastructuur en Waterstaat

Inpassend Ontwerp (IO)
Alternatief A
Variant 2: Ringvaart Aquaduct op nieuwe locatie (oostzijde)
Blad 4 van 7 bladen

435466 , WGN , IO , SIT , 2-0014

flow

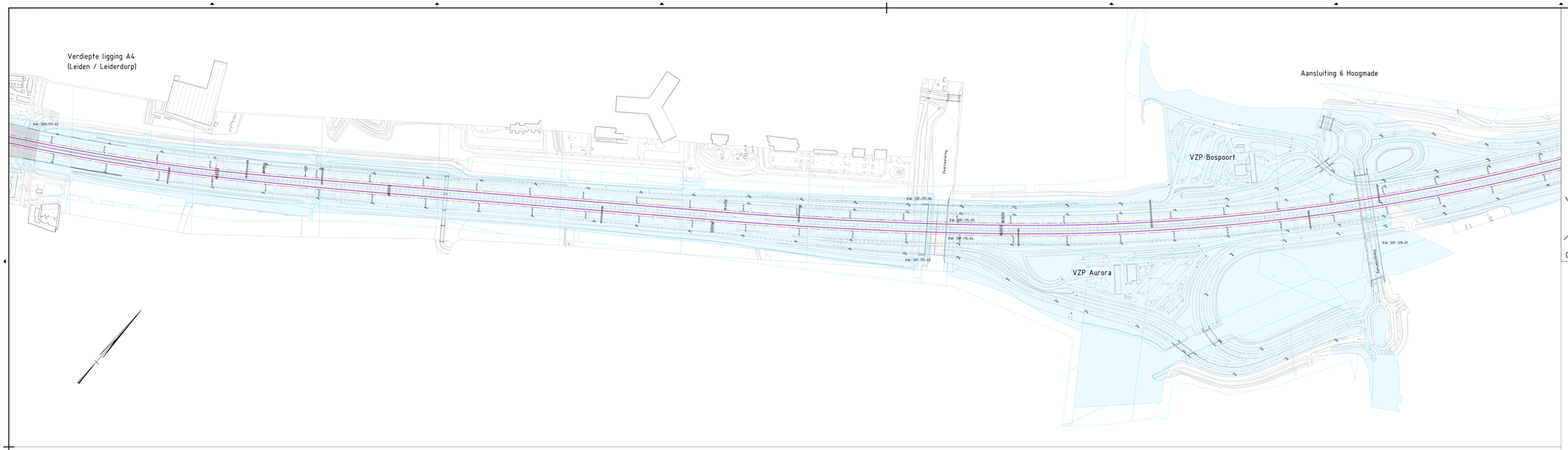

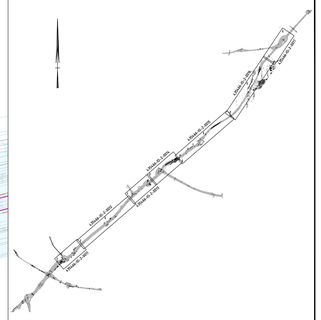

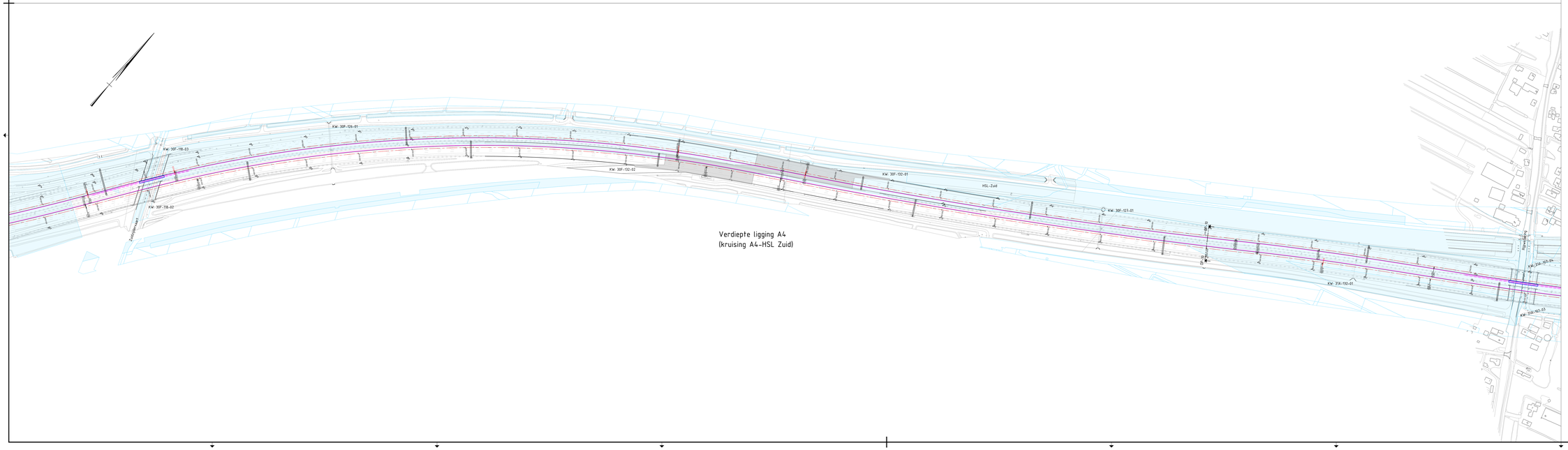

Verklaring:

- Ontwerp as met verkanting
- Bestaande situatie
- Bestaande geleiderail
- Bestaand portaal (handhaven)
- Nieuwe situatie (verharding)
- Nieuwe situatie (kunstwerk)
- KW: 30G-308-01 Kunstwerknummer
- Nieuwe situatie (watergang)
- Nieuwe duiker
- Nieuwe geleiderail
- Nieuwe geleiderail (kunstwerk)
- Nieuwe barrier
- Nieuw portaal
- Nieuwe grondkerende constructie
- Nieuwe grondkerende constructie incl. geluidwerende voorziening
- Nieuwe geluidwerende voorziening
- Kadastrale grens
- Gebied in eigendom / gebruik RWS
- Aankooogrens

0 20 40 60 80m

Projectnummer	435466
Identificatiecode	
Versie	00
Versiedatum	08-05-2019
Documentnaam	Definitief
Formaat	841x1680
Schaal	1:2000
Tekenaar	M. Smits
Controleur	
Projectleider	B. Dekkers
Vrijgegeven	S. Zondervan

Rijkswaterstaat
A4 Burgerveen-N14
MIRT - Verkenning

Rijkswaterstaat
Ministerie van Infrastructuur en Waterstaat

Inpassend Ontwerp (IO)
Alternatief A
Variant 2 Ringvaart Aquaduct op nieuwe locatie (oostzijde)
Blad 5 van 7 bladen

435466 , WGN , IO , SIT , 2-0015

flow4

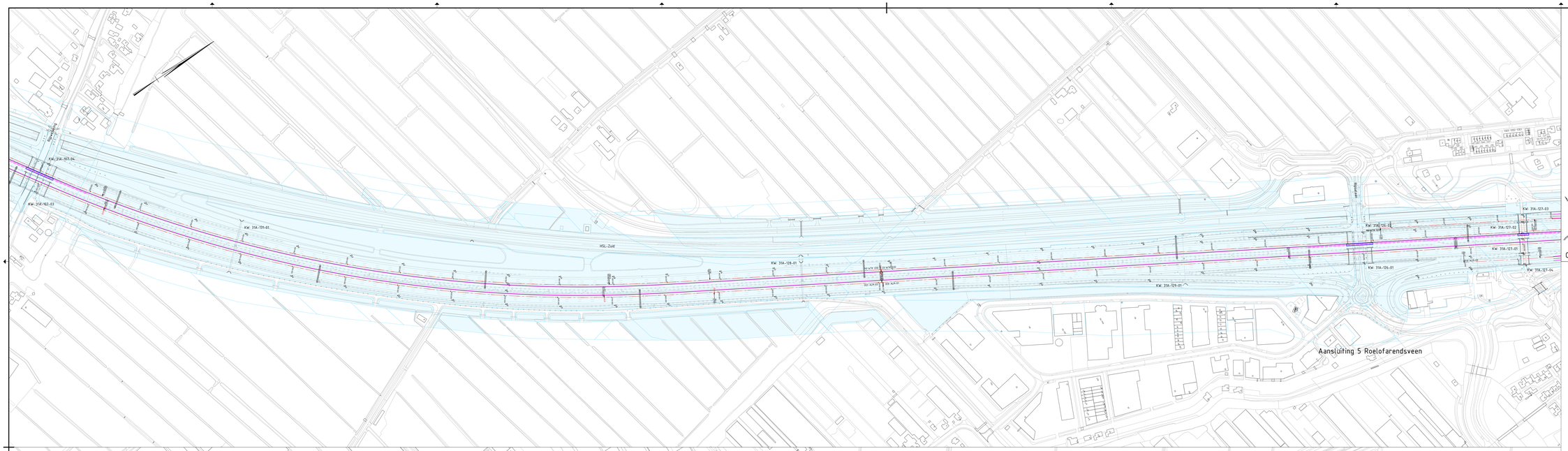

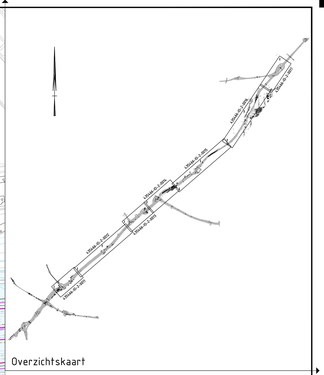

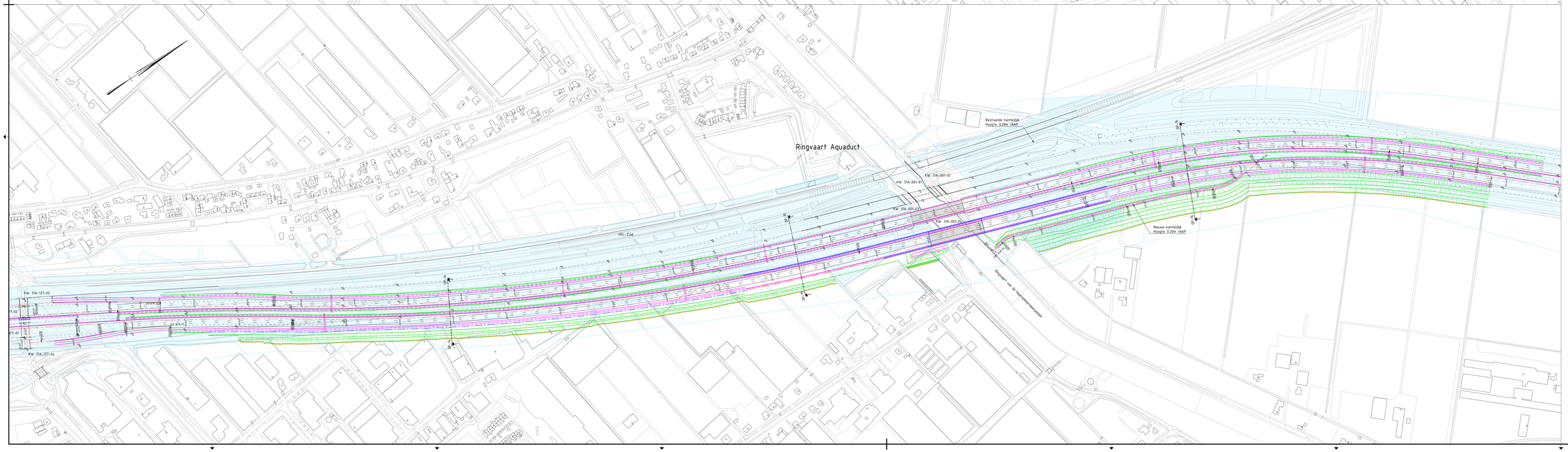

Verklaring:

- Ontwerp as met verkanting
- Bestaande situatie
- Bestaande geleiderail
- Bestaand portaal (handhaven)
- Nieuwe situatie (verharding)
- Nieuwe situatie (kunstwerk)
- KW: 30G-308-01 Kunstwerknummer
- Nieuwe situatie (watergang)
- Nieuwe duiker
- Nieuwe geleiderail
- Nieuwe geleiderail (kunstwerk)
- Nieuwe barrier
- Nieuw portaal
- Nieuwe grondkerende constructie
- Nieuwe grondkerende constructie incl. geluidwerende voorziening
- Nieuwe geluidwerende voorziening
- Kadastrale grens
- Gebied in eigendom / gebruik RWS
- Aankooogrens

0 20 40 60 80m

Projectnummer	435466
Identificatiecode	
Versie	00
Versiestatus	08-05-2019
Documentstatus	Definitief
Formaat	841x1680
Schaal	1:2000
Tekenaar	M. Smits
Controleur	
Projectleider	B. Dekkers
Vrijgegeven	S. Zondervan

Rijkswaterstaat

A4 Burgerveen-N14

MIRT – Verkenning

Rijkswaterstaat
Ministerie van Infrastructuur en Waterstaat

Inpassend Ontwerp (IO)

Alternatief A

Variant 2 Ringvaart Aquaduct op nieuwe locatie (oostzijde)

Blad 6 van 7 bladen

435466 , WGN , IO , SIT , 2-0016

flow4

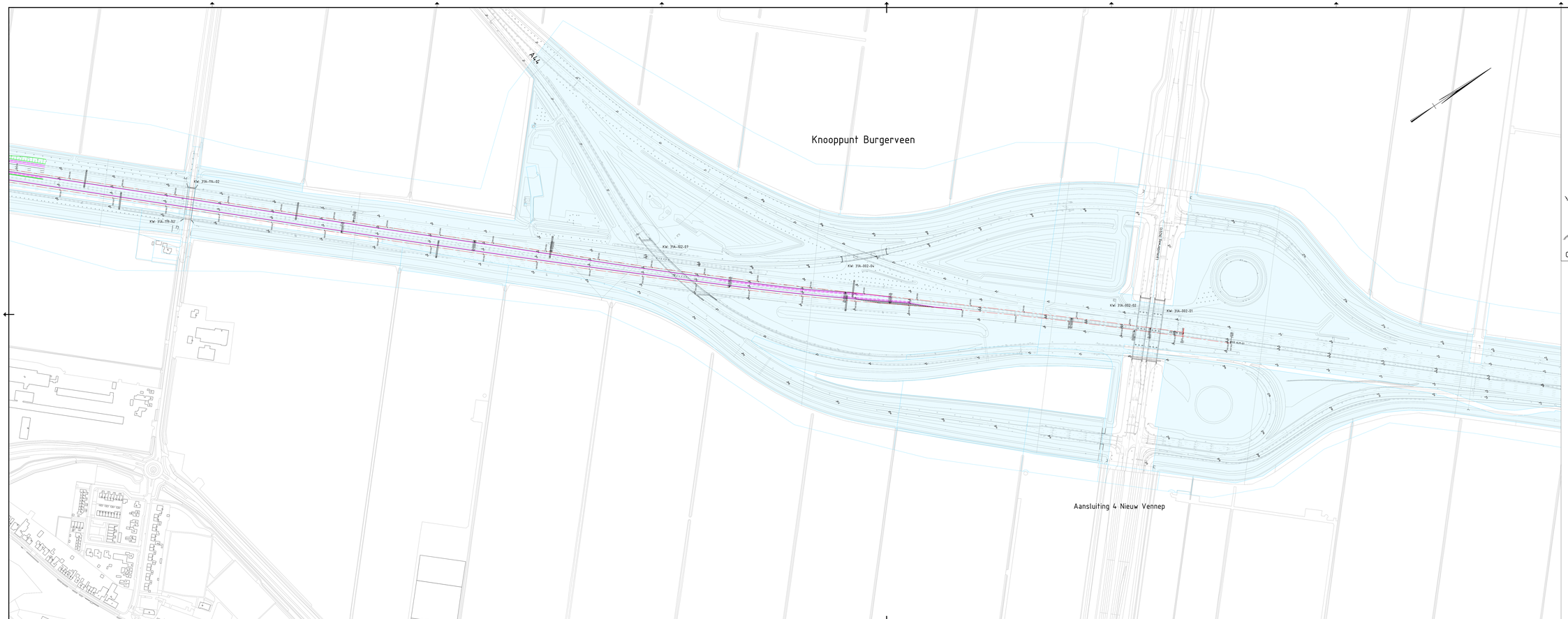

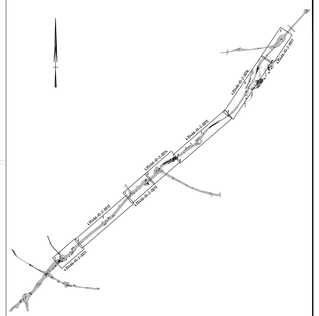

Overzichtskaart

Verklaring:

- Ontwerp as met verkanting
- Bestaande situatie
- Bestaande geleiderail
- Bestaand portaal (handhaven)
- Nieuwe situatie (verharding)
- Nieuwe situatie (kunstwerk)
- KW: 30G-308-01 Kunstwerknummer
- Nieuwe situatie (watergang)
- Nieuwe duiker
- Nieuwe geleiderail
- Nieuwe geleiderail (kunstwerk)
- Nieuwe barrier
- Nieuw portaal
- Nieuwe grondkerende constructie
- Nieuwe grondkerende constructie incl. geluidwerende voorziening
- Nieuwe geluidwerende voorziening
- Kadastrale grens
- Gebied in eigendom / gebruik RWS
- Aankoopgrens

0 20 40 60 80m

Projectnummer	435466
Identificatiecode	
Versie	00
Versiedatum	08-05-2019
Documentstatus	Definitief
Formaat	594x1680
Schaal	1:2000
Tekenaar	M. Smits
Bestekcoordinator	
Projectleider	B. Dekkers
Projectgroep	S. Zondervan

Rijkswaterstaat
A4 Burgerveen-N14
MIRT - Verkenning

Rijkswaterstaat
Adviesdienst van de Infrastructuur en Waterstaat

Inpassend Ontwerp (IO)
Alternatief A
Variant 2: Ringvaart Aquaduct op nieuwe locatie (oostzijde)
Blad 7 van 7 bladen

435466 , WGN , IO , SIT , 2-0017

flow

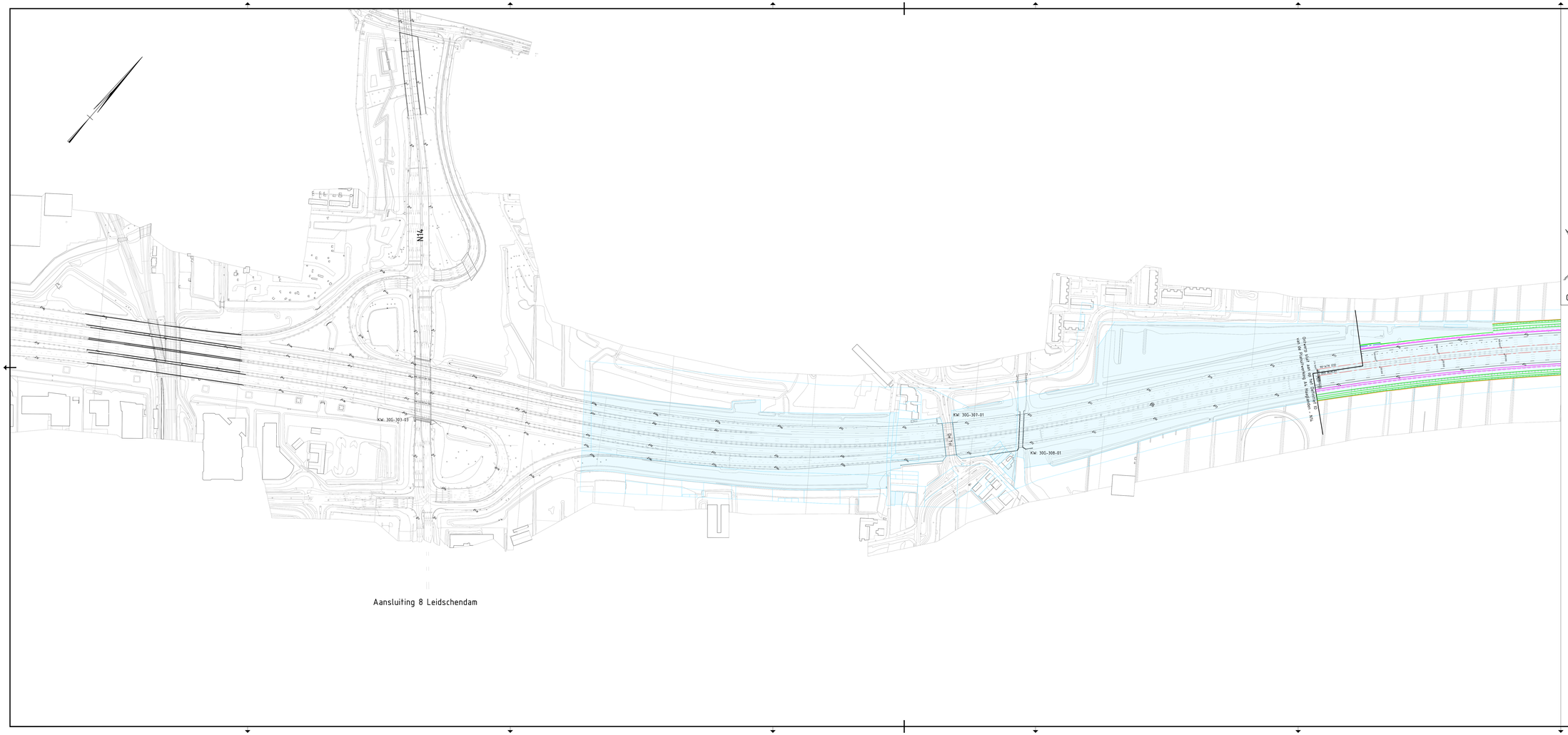

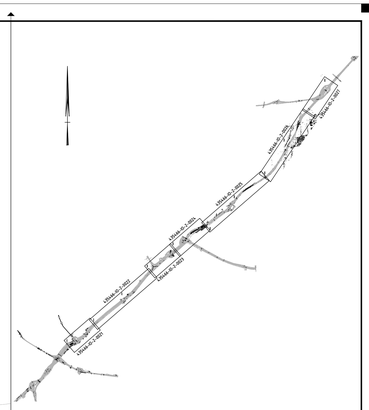

Overzichtskaart

Verklaring:

- Ontwerp as met verkanting
- Bestaande situatie
- Bestaande geleiderail
- Bestaand portaal (handhaven)
- Nieuwe situatie (verharding)
- Nieuwe situatie (kunstwerk)
- KW: 30G-308-01 Kunstwerknummer
- Nieuwe situatie (watergang)
- Nieuwe duiker
- Nieuwe geleiderail
- Nieuwe geleiderail (kunstwerk)
- Nieuwe barrier
- Nieuw portaal
- Nieuwe grondkerende constructie
- Nieuwe grondkerende constructie incl. geluidwerende voorziening
- Nieuwe geluidwerende voorziening
- Kadastrale grens
- Gebied in eigendom / gebruik RWS
- Aankoopgrens

0 20 40 60 80m

Projectnummer	435466
Identificatiecode	
Versie	D0
Verwerkdatum	08-05-2019
Documentstatus	Definitief
Formaat	594x1470
Schaal	1:2000
Tekenaar	M. Smits
Bestekhouder	
Projectleider	B. Dekkers
Vrijgegeven	S. Zondervan

Rijkswaterstaat
A4 Burgerveen-N14
MIRT - Verkenning

Rijkswaterstaat
Ministerie van Infrastructuur en Waterstaat

Inpassend Ontwerp (IO)
Alternatief B
Variant 1: Ringvaart Aquaduct op huidige locatie
Blad 1 van 7 bladen

435466 , WGN , IO , SIT , 2-0021

flow



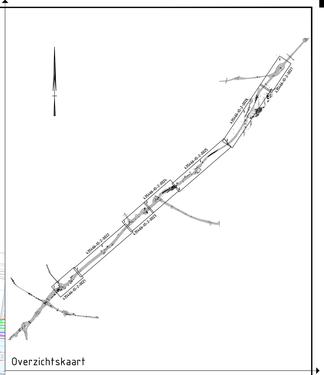

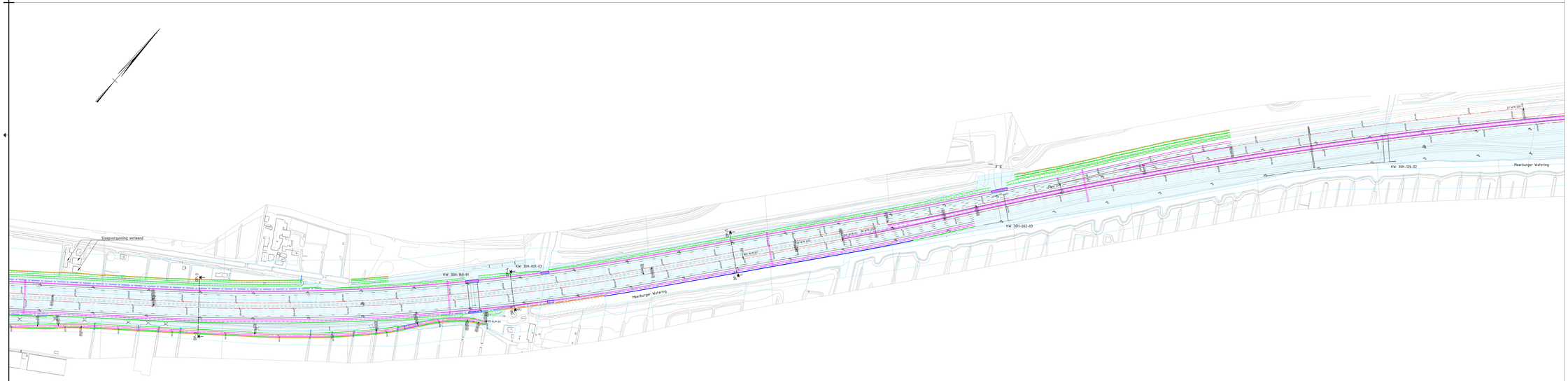

Verklaring:

- Ontwerp as met verkanting
- Bestaande situatie
- Bestaande geleiderail
- Bestaand portaal (handhaven)
- Nieuwe situatie (verharding)
- Nieuwe situatie (kunstwerk)
- KW: 30G-308-01 Kunstwerknummer
- Nieuwe situatie (watergang)
- Nieuwe duiker
- Nieuwe geleiderail
- Nieuwe geleiderail (kunstwerk)
- Nieuwe barrier
- Nieuw portaal
- Nieuwe grondkerende constructie
- Nieuwe grondkerende constructie incl. geluidwerende voorziening
- Nieuwe geluidwerende voorziening
- Kadastrale grens
- Gebied in eigendom / gebruik RWS
- Aankooogrens

0 20 40 60 80m

Projectnummer	435466
Identificatiecode	
Versie	00
Versiedatum	08-05-2019
Documentstatus	Definitief
Formaat	841x1680
Schaal	1:2000
Tekenaar	M. Smits
Controleur	
Projectleider	B. Dekkers
Vrijgegeven	S. Zondervan

Rijkswaterstaat
A4 Burgerveen-N14
MIRT - Verkenning

Rijkswaterstaat
Ministerie van Infrastructuur en Waterstaat

Inpassend Ontwerp (IO)
Alternatief B
Variant 1 Ringvaart Aquaduct op huidige locatie
Blad 2 van 7 bladen

435466 , WGN , IO , SIT , 2-0022

flow4