











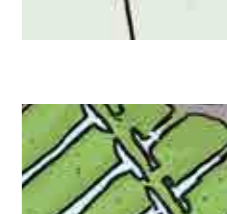
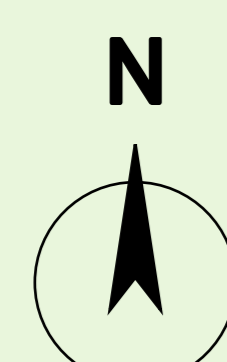


# Inrichtingsplan Gendtse Waard



- 1  Rodruza BV  
Steenfabriek De Zandberg
- 2  Rodruza BV  
Steenfabriek De Zandberg  
herinrichting contour opslagterrein
- 3  Rodruza BV  
Steenfabriek De Zandberg  
laad- en losvoorziening in de Waal
- 4  Waal, kribben en strandjes
- 5  Gendtse Oeverwal, WaalWeelde  
project, herstructurering  
infrastructuur en bebouwing
- 6  Camping Waalstrand
- 7  Voormalige kleiputten,  
laagdynamische natuur
- 8  Oeverwal met bosontwikkeling,  
behouden en ontwikkelen
- 9  Voormalige zandwinplas het  
Vossegat met een zandige  
plaat voor (water)vogels
- 10  Oevers Vossegat met overgang  
van slijkige oevers, grasland en  
struweel
- 11  Ontwikkeling hardhoutoobos  
ten westen van toegangsweg  
richting de steenfabriek
- 12  Verbinding tussen  
Vossegat en nieuwe plas
- 13  Voormalige zandwinplas
- 14  Versterking dijk door  
aanberming voormalige  
zandwinplas. Ingericht als  
vochtig grasland
- 15  Ontwikkeling  
stroomdalgrasland
- 16  Nieuwe plas, afwisseling diep en  
ondiep water met, flauwe oevers
- 17  Verbeterde toegangsweg  
richting de steenfabriek met een  
vrijliggend fietspad
- 18  Fietspad ten noorden van het  
fabrieksterrein. Toegankelijkheid  
gemotoriseerd verkeer enkel  
bestemmingsverkeer.
- 19  Voormalige droogvelden voor  
bakstenen, structuur aansluiten  
op de nieuwe plas
- 20  Ondiep water met flauw  
aflopende oevers



0 100 200 300 400 500 m