Geomorfologie

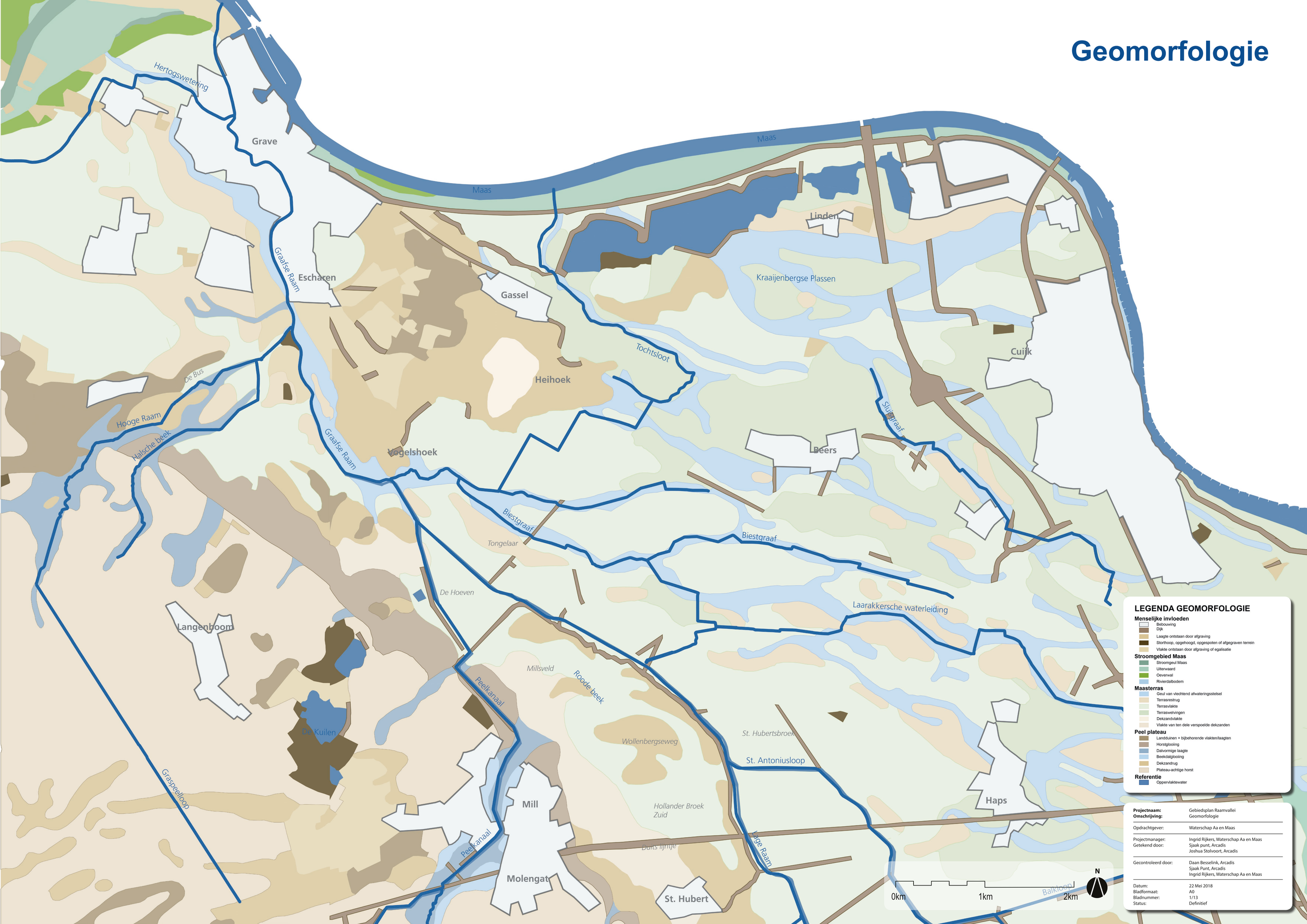

LEGENDA GEOMORFOLOGIE

Menselijke invloeden
- Bebouwing
- Dijk
- Laagte ontstaan door afgraving
- Stortheuvel, opgehoogd, opgespoten of afgegraven terrein
- Vlakte ontstaan door afgraving of egalisatie

Stroomgebied Maas
- Stroomgeul Maas
- Uiterwaard
- Oeverwal
- Rivierdalbodem

Maasterras
- Geul van vlechtend afwateringsstelsel
- Terrasrestrug
- Terrasvlakte
- Terraswelvingen
- Dekzandvlakte
- Vlakte van ten dele verspoelde dekzanden

Peel plateau
- Landduinen + bijbehorende vlakten/laagten
- Horstglooiing
- Dalvormige laagte
- Beekdalglooiing
- Dekzandrug
- Plateau-achtige horst

Referentie
- Oppervlaktewater

Projectnaam:	Gebiedsplan Raamvallei
Omschrijving:	Geomorfologie
Opdrachtgever:	Waterschap Aa en Maas
Projectmanager:	Ingrid Rijkers, Waterschap Aa en Maas
Getekend door:	Sjaak punt, Arcadis Joshua Stolvoort, Arcadis
Gecontroleerd door:	Daan Besselink, Arcadis Sjaak Punt, Arcadis Ingrid Rijkers, Waterschap Aa en Maas
Datum:	22 Mei 2018
Bladformaat:	A0
Bladnummer:	1/13
Status:	Definitief

Maaiveldhoogte

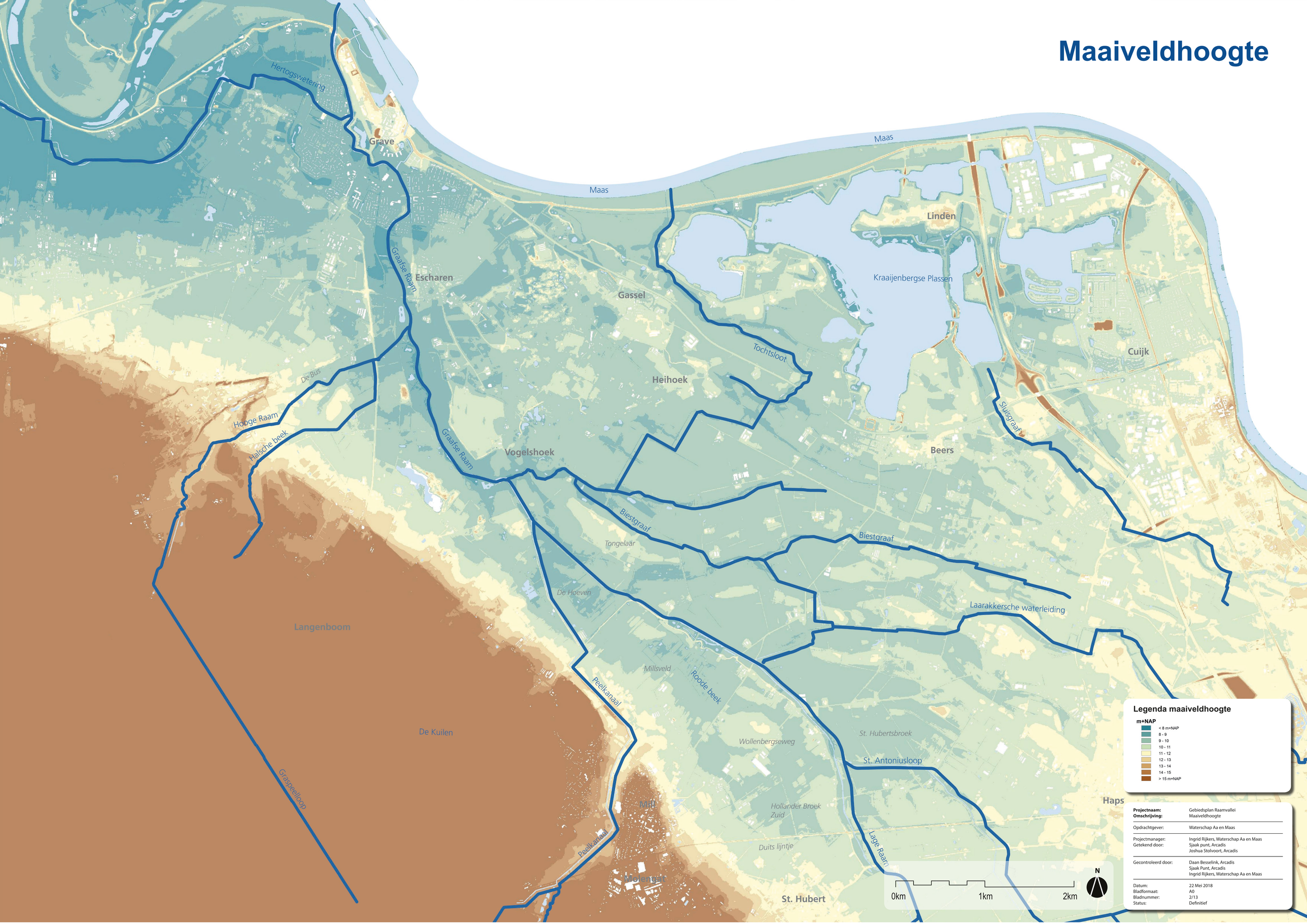

Oppervlaktewater

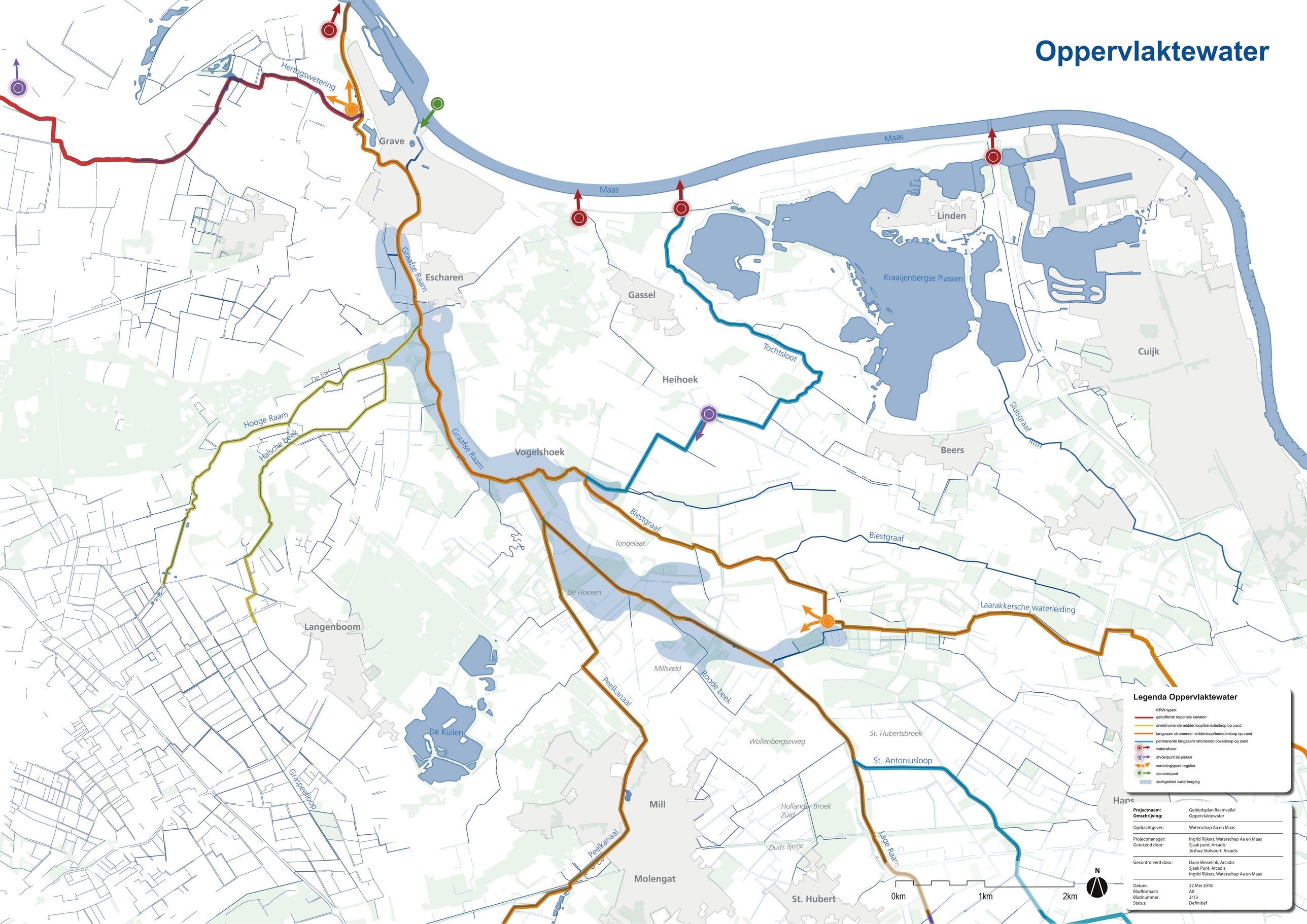

Grondwater

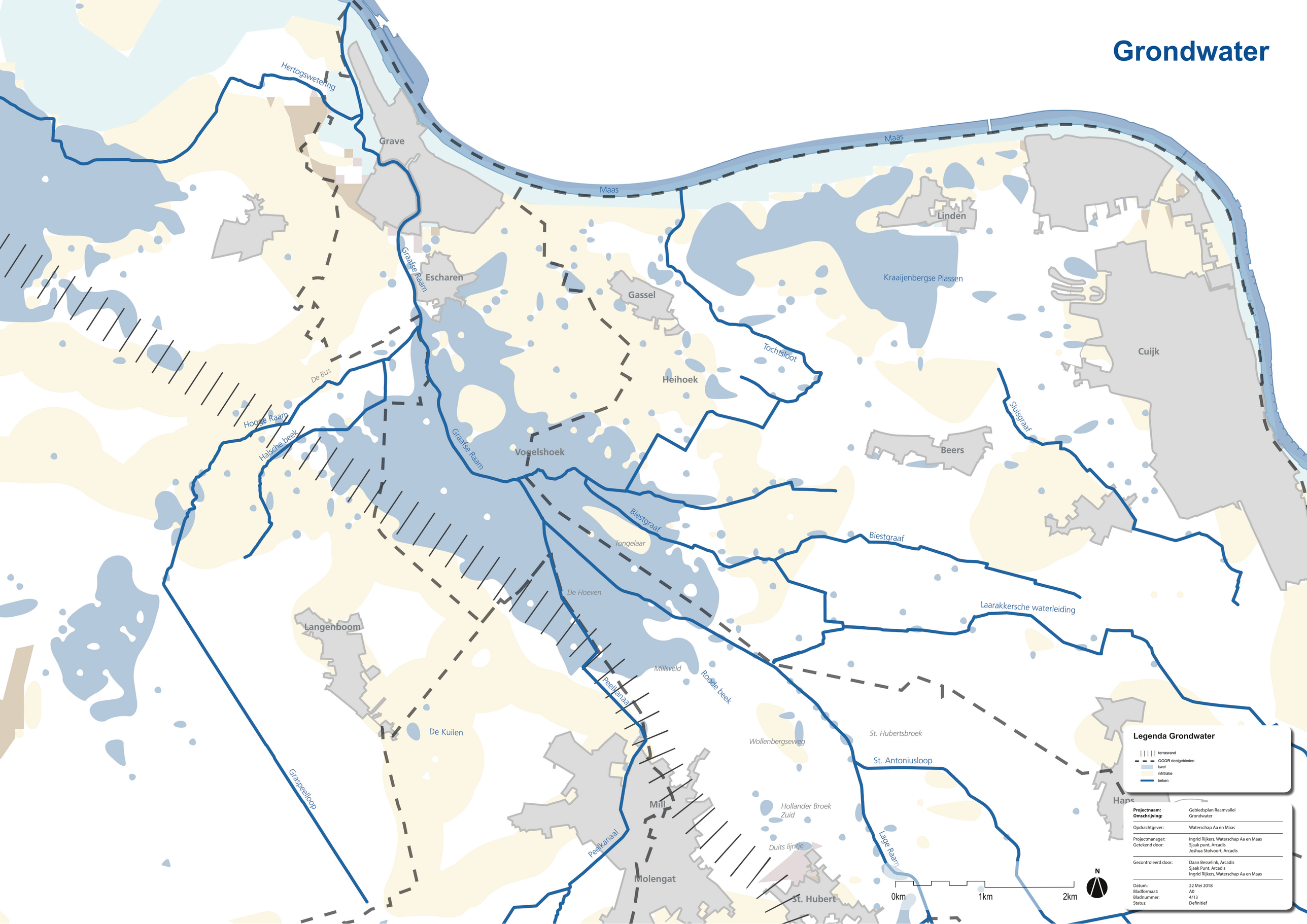
Hertogsweering
Grave
Maas
Maas
Linden
Kraaijenbergse Plassen
Cuijk
Graafse Raam
Escharen
Gassel
Tochtsloot
Heihoek
De Bus
Hoogte Raam
Halsche beek
Graafse Raam
Vogelshoek
Sluisgraaf
Beers
Biestgraaf
Tongelaar
Biestgraaf
Laarakkersche waterleiding
De Hoeven
Langenboom
Millsveld
Roode beek
Peelkanaal
De Kuilen
Wollenbergseweg
St. Hubertsbroek
St. Antoniusloop
Graspeelloop
Mill
Hollander Broek Zuid
Hans
Lage Raam
Duits lijntje
Peelkanaal
Molengat
St. Hubert
0km
1km
2km
N
Legenda Grondwater
terrasrand
GGOR deelgebieden
kwel
infiltratie
beken
Projectnaam: Gebiedsplan Raamvallei
Omschrijving: Grondwater
Opdrachtgever: Waterschap Aa en Maas
Projectmanager: Ingrid Rijkers, Waterschap Aa en Maas
Getekend door: Sjaak punt, Arcadis
Joshua Stolvoort, Arcadis
Gecontroleerd door: Daan Besselink, Arcadis
Sjaak Punt, Arcadis
Ingrid Rijkers, Waterschap Aa en Maas
Datum: 22 Mei 2018
Bladformaat: A0
Bladnummer: 4/13
Status: Definitief

Landschap

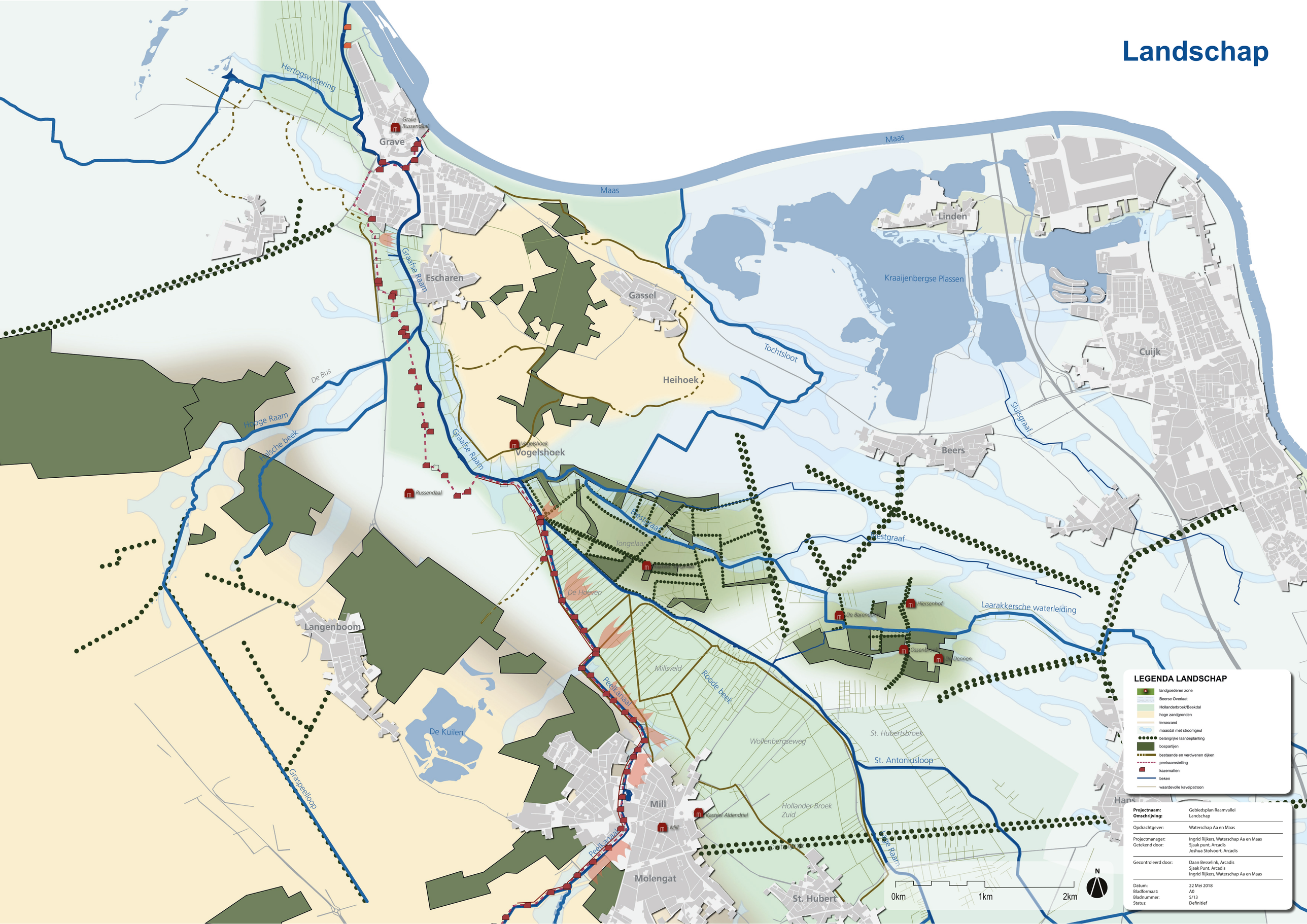

Projectnaam:	Gebiedsplan Raamvallei
Omschrijving:	Landschap
Opdrachtgever:	Waterschap Aa en Maas
Projectmanager:	Ingrid Rijkers, Waterschap Aa en Maas
Getekend door:	Sjaak punt, Arcadis Joshua Stolvoort, Arcadis
Gecontroleerd door:	Daan Besselink, Arcadis Sjaak Punt, Arcadis Ingrid Rijkers, Waterschap Aa en Maas
Datum:	22 Mei 2018
Bladformaat:	A0
Bladnummer:	5/13
Status:	Definitief

Cultuurhistorie

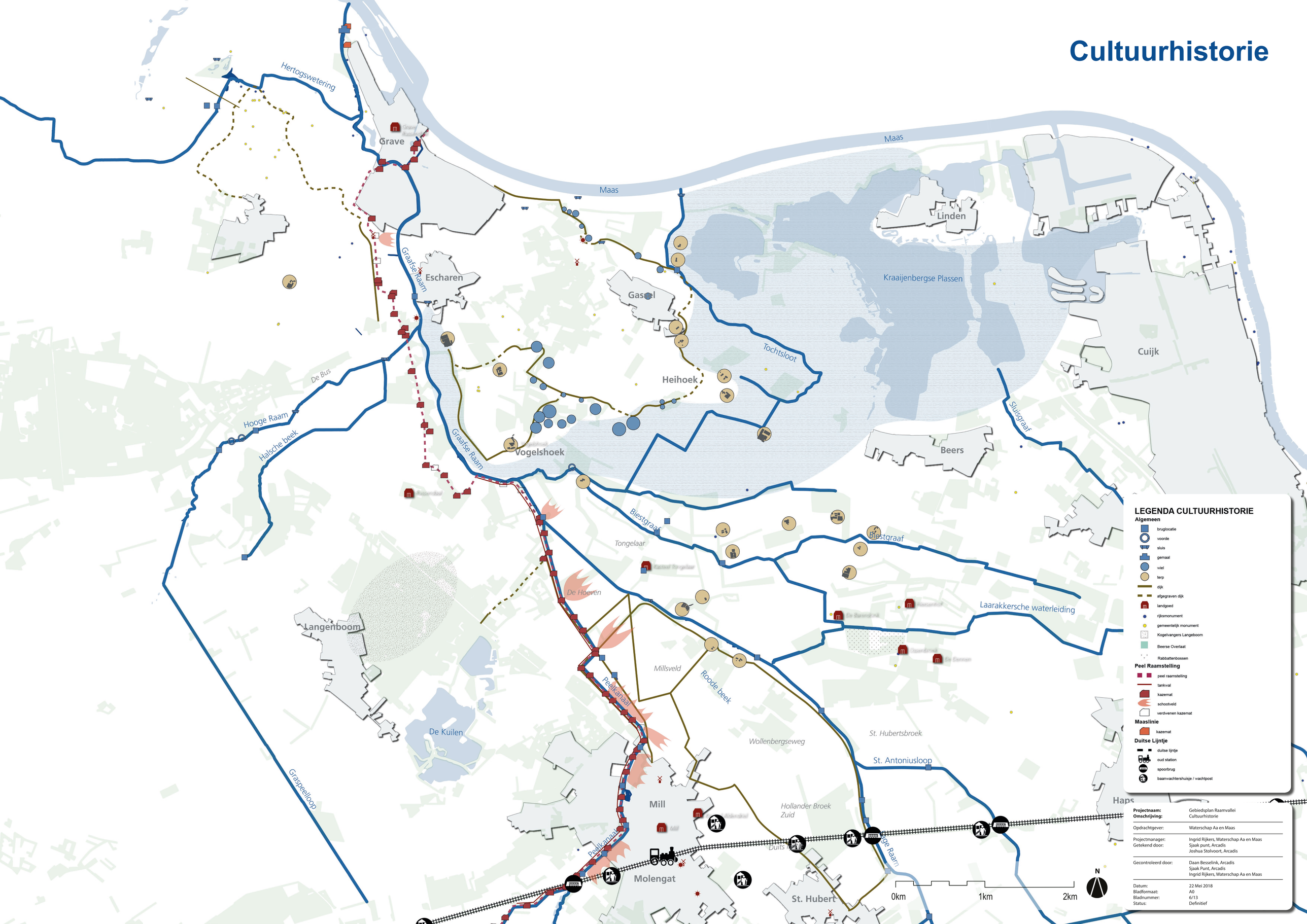

LEGENDA CULTUURHISTORIE

Algemeen

- bruglocatie
- voorde
- sluis
- gemaal
- wiel
- terp
- dijk
- afgegraven dijk
- landgoed
- rijksmonument
- gemeentelijk monument
- Kogelvangers Langeboom
- Beerse Overlaat
- Rabbattenbossen

Peel Raamstelling

- peel raamstelling
- tankwal
- kazemat
- schootveld
- verdwenen kazemat

Maaslinie

- kazemat

Duitse Lijntje

- duitse lijntje
- oud station
- spoorbrug
- baanwachtershuisje / wachtpost

Projectnaam:	Gebiedsplan Raamvallei
Omschrijving:	Cultuurhistorie
Opdrachtgever:	Waterschap Aa en Maas
Projectmanager:	Ingrid Rijkers, Waterschap Aa en Maas
Getekend door:	Sjaak punt, Arcadis Joshua Stolvoort, Arcadis
Gecontroleerd door:	Daan Besselink, Arcadis Sjaak Punt, Arcadis Ingrid Rijkers, Waterschap Aa en Maas
Datum:	22 Mei 2018
Bladformaat:	A0
Bladnummer:	6/13
Status:	Definitief

Historische kaart omstreek 1900

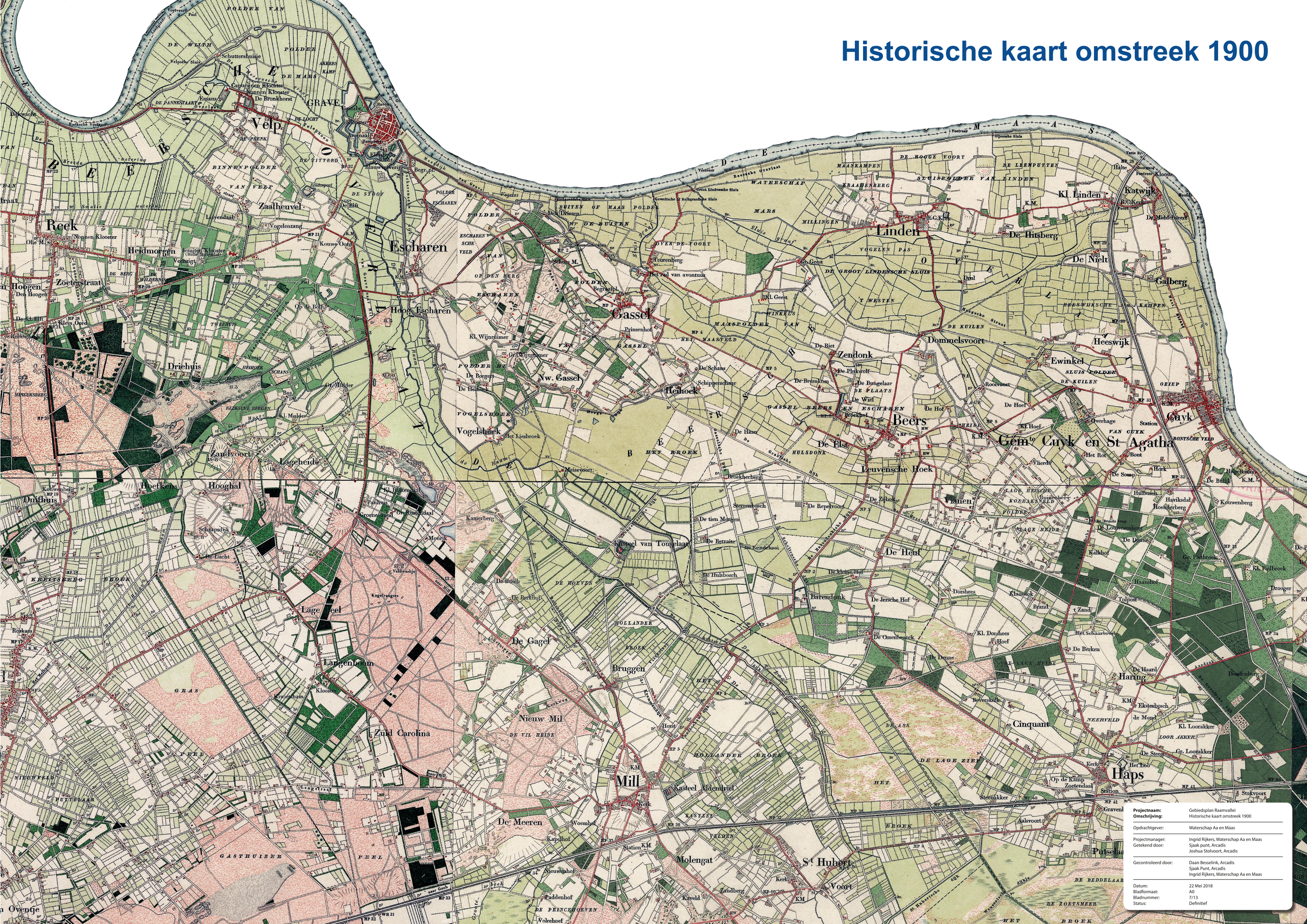

Projectnaam:	Gebiedsplan Raamvallei
Omschrijving:	Historische kaart omstreek 1900
Opdrachtgever:	Waterschap Aa en Maas
Projectmanager:	Ingrid Rijkers, Waterschap Aa en Maas
Getekend door:	Sjaak punt, Arcadis Joshua Stolvoort, Arcadis
Gecontroleerd door:	Daan Besselink, Arcadis Sjaak Punt, Arcadis Ingrid Rijkers, Waterschap Aa en Maas
Datum:	22 Mei 2018
Bladformaat:	A0
Bladnummer:	7/13
Status:	Definitief

Landgebruik

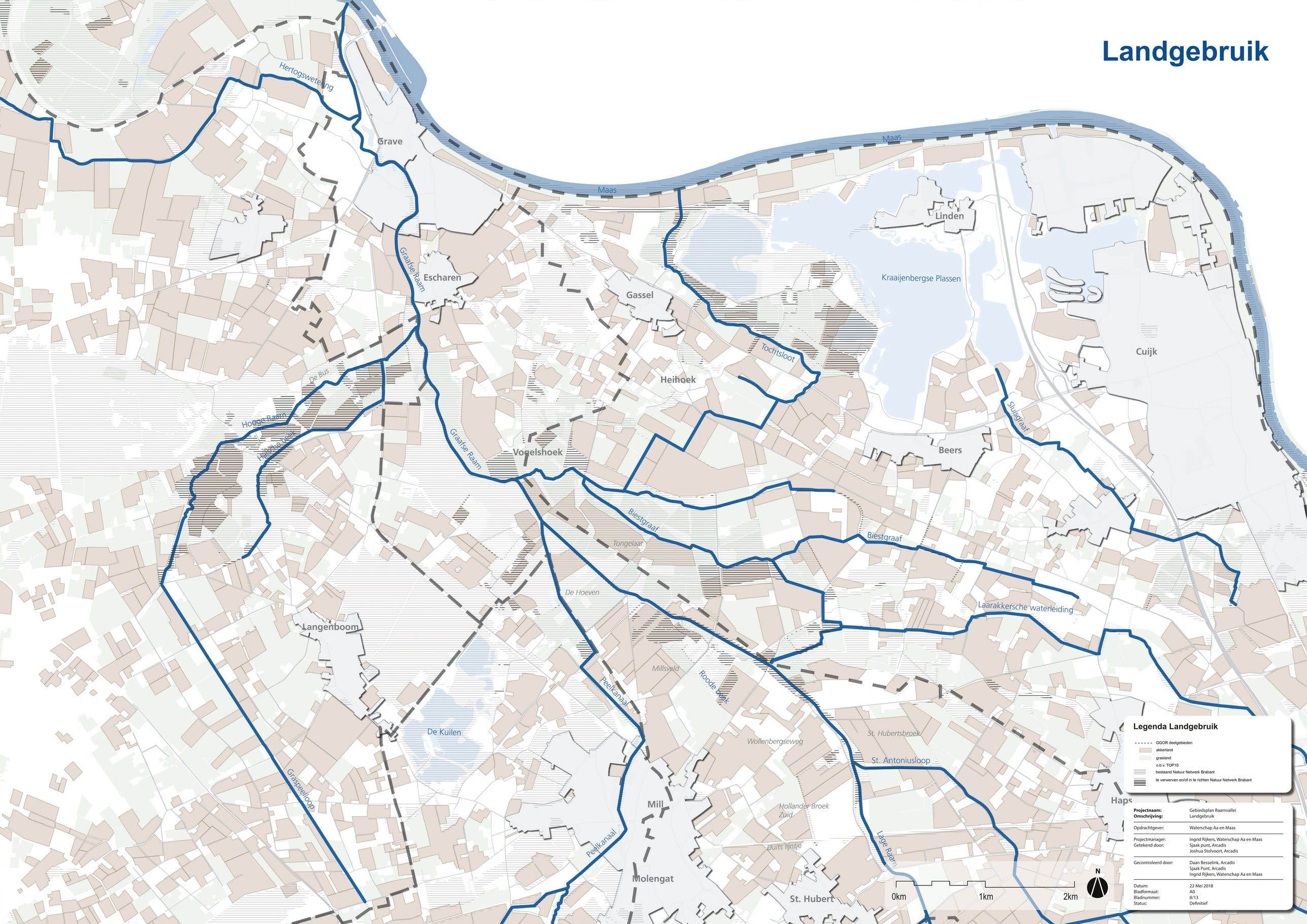

Legenda Landgebruik

- GGOR deelgebieden
- akkerland
- grasland
- o.b.v. TOP10
- bestaand Natuur Netwerk Brabant
- te verwerven en/of in te richten Natuur Netwerk Brabant

Projectnaam:	Gebiedsplan Raamvallei
Omschrijving:	Landgebruik
Opdrachtgever:	Waterschap Aa en Maas
Projectmanager:	Ingrid Rijkers, Waterschap Aa en Maas
Getekend door:	Sjaak punt, Arcadis Joshua Stolvoort, Arcadis
Gecontroleerd door:	Daan Besselink, Arcadis Sjaak Punt, Arcadis Ingrid Rijkers, Waterschap Aa en Maas
Datum:	22 Mei 2018
Bladformaat:	A0
Bladnummer:	8/13
Status:	Definitief

Natuur

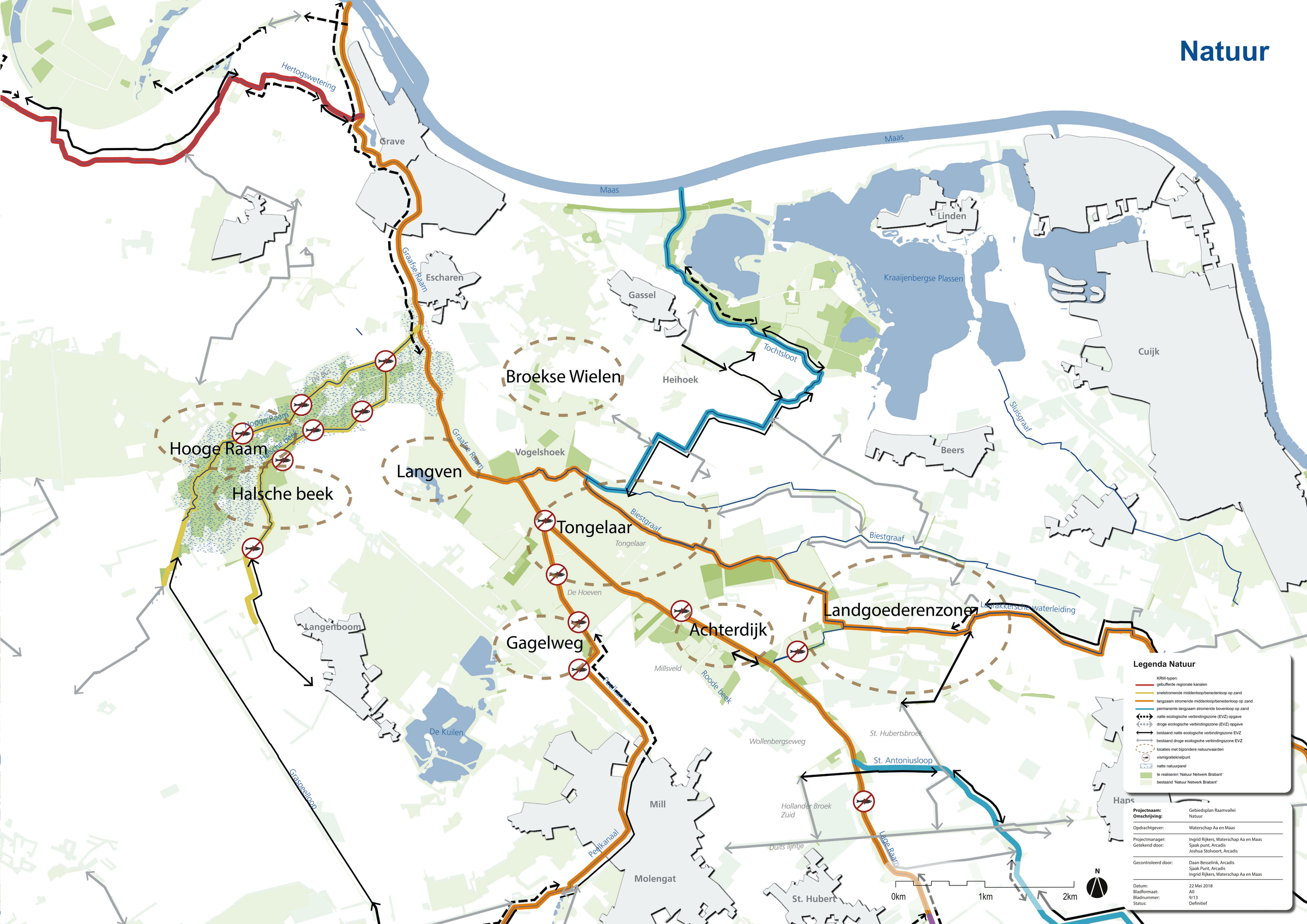

Projectnaam:	Gebiedsplan Raamvallei
Omschrijving:	Natuur
Opdrachtgever:	Waterschap Aa en Maas
Projectmanager:	Ingrid Rijkers, Waterschap Aa en Maas
Getekend door:	Sjaak punt, Arcadis Joshua Stolvoort, Arcadis
Gecontroleerd door:	Daan Besselink, Arcadis Sjaak Punt, Arcadis Ingrid Rijkers, Waterschap Aa en Maas
Datum:	22 Mei 2018
Bladformaat:	A0
Bladnummer:	9/13
Status:	Definitief

Recreactie

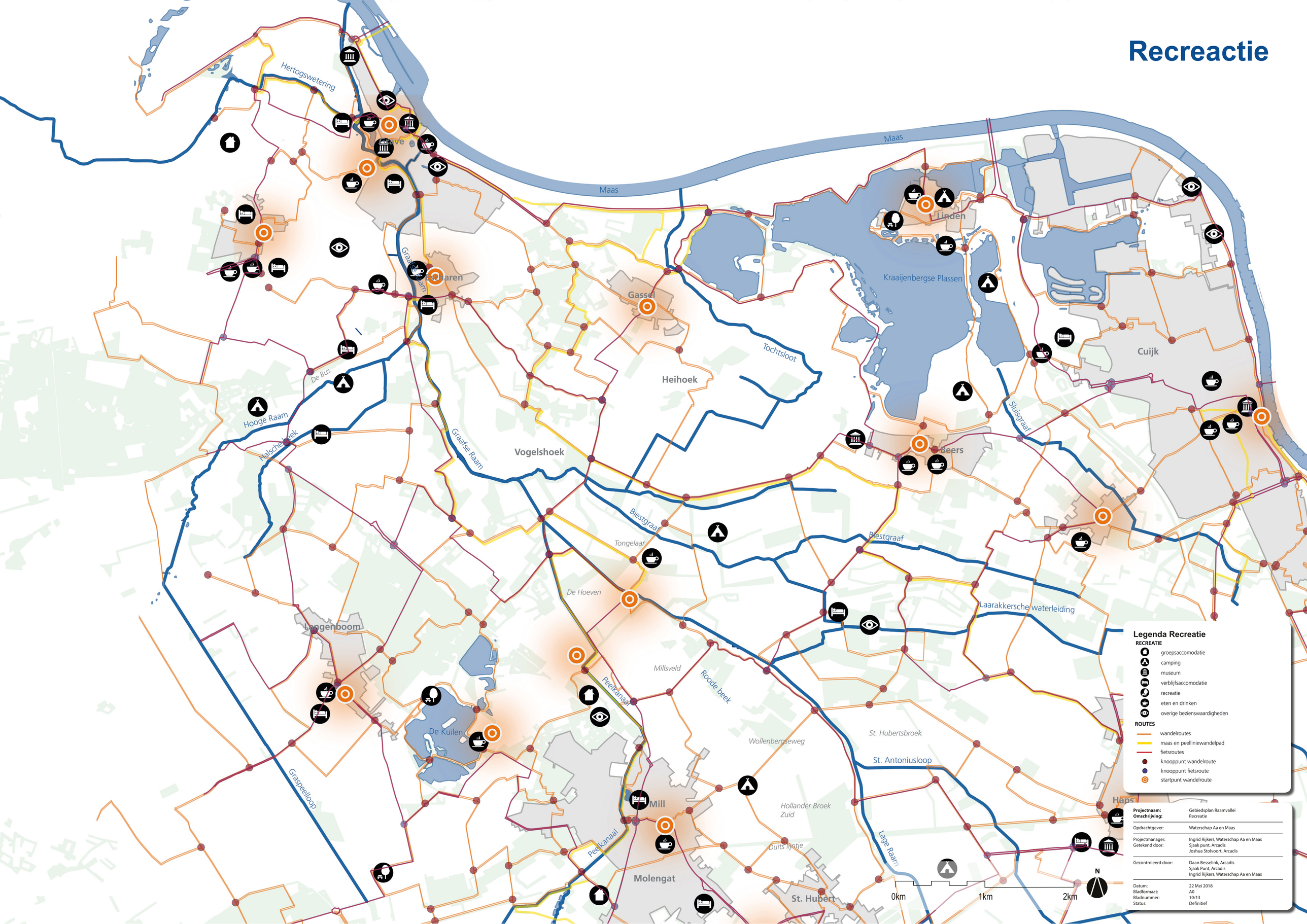

Legenda Recreatie

RECREATIE

- groepsaccomodatie
- camping
- museum
- verblijfsaccomodatie
- recreatie
- eten en drinken
- overige bezienswaardigheden

ROUTES

- wandelroutes
- maas en peellinie wandelpad
- fietsroutes
- knooppunt wandelroute
- knooppunt fietsroute
- startpunt wandelroute

Projectnaam:	Gebiedsplan Raamvallei
Omschrijving:	Recreatie
Opdrachtgever:	Waterschap Aa en Maas
Projectmanager:	Ingrid Rijkers, Waterschap Aa en Maas
Getekend door:	Sjaak punt, Arcadis Joshua Stolvoort, Arcadis
Gecontroleerd door:	Daan Besselink, Arcadis Sjaak Punt, Arcadis Ingrid Rijkers, Waterschap Aa en Maas
Datum:	22 Mei 2018
Bladformaat:	A0
Bladnummer:	10/13
Status:	Definitief

Herinrichting Hooge Raam/ Halsche Beek - Visieschets

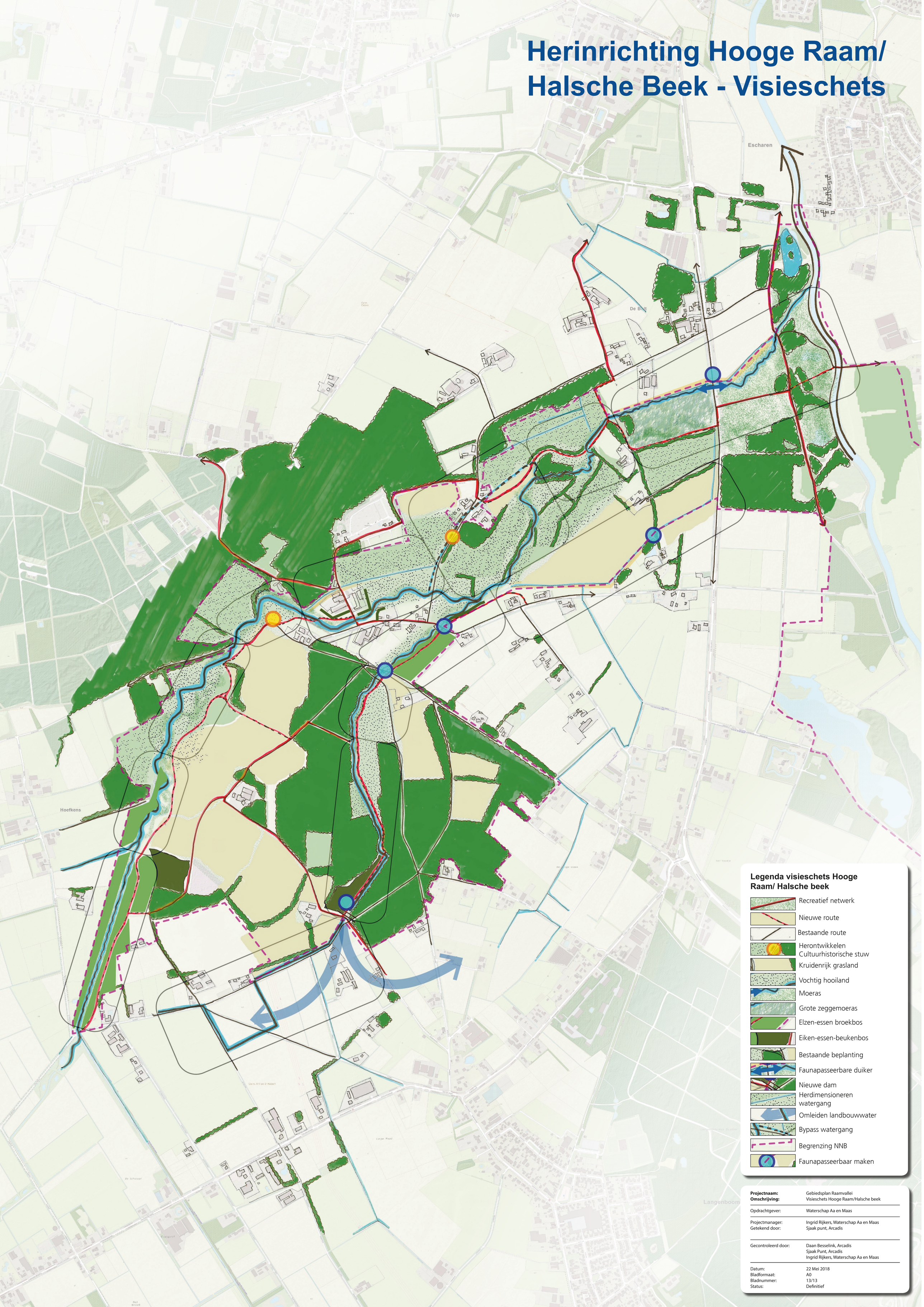

Projectnaam:	Gebiedsplan Raamvallei
Omschrijving:	Visieschets Hooge Raam/Halsche beek
Opdrachtgever:	Waterschap Aa en Maas
Projectmanager:	Ingrid Rijkers, Waterschap Aa en Maas
Getekend door:	Sjaak punt, Arcadis
Gecontroleerd door:	Daan Besselink, Arcadis Sjaak Punt, Arcadis Ingrid Rijkers, Waterschap Aa en Maas
Datum:	22 Mei 2018
Bladformaat:	A0
Bladnummer:	13/13
Status:	Definitief