











LEGEND:

-  - Windturbine en fundatie, minimale rotordiameter 117m, maximale rotordiameter 132m, diameter fundering 23m/
Wind turbine with foundation, minimal rotor diameter 117m, maximum rotor diameter 132m, foundation diameter 23m
-  - Nieuwe weg/New road
-  - Permanente kraanplaatsen (65mx40m) - voorlopig ontwerp, afmetingen te detailleren/
Permanent crane areas (65mx40m) -preliminary design, to be detailed
-  - Permanente duiker/Permanent culvert
-  - Bestaande weg-weg opwaardering/Existing road - road upgrade
-  - Inkoopstation - uiteindelijke locatie te bepalen/
Metering station - final location to be determined
-  - Transformatorstation, voorlopig ontwerp, te detailleren/
Transformer station, preliminary design, to be detailed
-  - Cable loopgraven, voorlopig ontwerp, te detailleren/
Cable trenches, preliminary design, to be detailed

0	20.02.2017.	DRAFT for permit	RM	RK
REV.	DATE/DATUM	DESCRIPTION/STATUS	GETEKEND/DRAWN	GOEDGEKEURD/APPR.

TITLE			
Situatietekening - permanente/Situation drawing - permanent			
PROJECT	GO	SITE	Goeree Overflakkee
SCHAAL/SCALE	1:5000	DOC. NO.	WPGO01.ECT
FORMAT/SIZE	A1		
<small>Deze tekening is eigendom van Oostflakkee BV en mag niet worden gebruikt, gereproduceerd of beschikbaar gesteld aan derden zonder schriftelijke toestemming. / This drawing is the property of Oostflakkee BV and may not be used, reproduced or made available to third parties without written consent.</small>			