




































Kijk voor alle projectinformatie en adviezen op www.commissiemer.nl 

Adviezen over reikwijdte & detailniveau

- 3016 Suikerfabriekterrein Puttershoek, Binnenmaas 
- 3105 Nationale Omgevingsvisie (NOVI) 
- 3241 Vaarverbinding Loosdrechtse Plassen - Hilversums Kanaal 
- 3264 Dijkversterking IJsseldijk Zwolle-Olst 
- 3269 MIRT-verkenning A67 Leenderheide-Zaarderheiken 
- 3270 Windpark Oude Mol, Strijen 
- 3271 Gebiedsontwikkeling Leegveld 
- 3272 Windpark De Pals, Bladel 
- 3273 Landelijk gebied Zutphen 
- 3274 Gebiedsontwikkeling Feyenoord City 
- 3275 Omgevingsvisie Noord-Holland 2050 
- 3276 Dijkversterking Wolferen – Sprok 
- 3277 Dijkversterking Gorinchem – Waardenburg 
- 3278 Ontwikkeling Locatie Valkenburg, Katwijk 
- 3282 Bereikbaarheid Wageningen, campusroute 
- 3283 Transformatie Schieoevers-Noord, Delft 
- 3285 Gebiedsontwikkeling Fokmast – Regte Heide, Goirle 
- 3286 Natura 2000 Ontwikkelopgave De Wieden 
- 3287 Natura 2000 Ontwikkelopgave Weerribben 
- 3288 Energiepark Pottendijk, Emmen 
- 3290 Twence Mestverwaarding locatie Elhorst-Vloedbelt, Zenderen 
- 3293 Hoogwaterbeschermingsprogramma Noordelijke Maasvallei: Dijktraject Thorn-Wessem 
- 3294 Hoogwaterbeschermingsprogramma Noordelijke Maasvallei: Dijktraject Well 
- 3295 Hoogwaterbeschermingsprogramma Noordelijke Maasvallei: Dijktraject Arcen 
- 3296 Hoogwaterbeschermingsprogramma Noordelijke Maasvallei: Dijktraject Baarlo 
- 3300 Aanvullende Strategische Voorraden drinkwater Gelderland 
- 3302 Meer Maas Meer Venlo 
- 3304 Woningbouwontwikkeling De Groote Wielen Noordoosthoek 
- 3314 Structuurvisie windenergie Barneveld 
- 3319 Dijkversterking Den Helder - Den Oever 
- 3326 Sterke Lekdijk 
- 3334 Dijkversterking Neder-Betuwe 
- 3336 Uitbreiding BP Raffinaderij Rotterdam 
- 3341 Dijkversterking Hansweert 
- 3349 Windpark Staphorst 

Toetsingsadviezen

- 2711 Programma Hoogfrequent Spoorvervoer: Meteren-Boxtel 
- 2798 Duinpolderweg, verbinding N206-A4 
- 2925 Vervanging Steekterbrug, Alphen aan den Rijn 
- 2981 Gebiedsontwikkeling Oostelijke Langstraat, provincie Noord-Brabant 
- 3016 Suikerfabriekterrein Puttershoek, Binnenmaas 
- 3024 N629 Oosterhout-Dongen 
- 3050 Luchthaven Gilze-Rijen 
- 3086 Bestemmingsplan Pallas-reactor Petten, Schagen 
- 3092 Transformatie havengebied Breskens 
- 3100 Bestemmingsplan Hoefweg-Zuid 2016, Lansingerland 
- 3106 Waterberging en Natuur Zuidelijk Westerkwartier 
- 3129 Versterking Markermeerdijken 
- 3130 Winning suppletiezand / ontgrondingen Noordzee 
- 3131 Winning ophoogzand Noordzee 
- 3137 MIRT-verkenning Varik-Heesselt 
- 3142 Windenergie A16, provincie Noord-Brabant 
- 3143 Bestemmingsplan Kustzone Petten, Schagen 
- 3147 Zeeburgereiland, Amsterdam 
- 3148 Varkenshouderij Bemelmans, Meijel 
- 3149 Varkenshouderij Lungendonk 18, Someren 
- 3153 Windmolenpark Elzenburg - De Geer, Oss 
- 3155 N279 Veghel - Asten 

Toetsingsadviezen (vervolg)

- 3170 Innamepomstation Bergsche Maas Hank met persleidingtracé Evides [↗](#)
- 3177 Windplan Blauw, Dronten en Lelystad [↗](#)
- 3188 Windpark Nij Hiddum-Houw [↗](#)
- 3189 Leidingverlegging aanleg A15 (project ViA15) [↗](#)
- 3198 Omgevingsvisie provincie Noord-Brabant [↗](#)
- 3202 Waste-to-Chemicals, Botlek-Rotterdam [↗](#)
- 3209 Windpark Kroningswind [↗](#)
- 3212 Revisie Omgevingsvisie Drenthe [↗](#)
- 3217 Windpark Piet de Wit [↗](#)
- 3219 Windpark Bommelerwaard-A2 [↗](#)
- 3224 Optimalisatie Windparken Oosterscheldekering [↗](#)
- 3228 Kavelbesluiten V en VI Hollandse Kust (noord) [↗](#)
- 3234 Omgevingsvisie Katwijk [↗](#)
- 3236 Varkenshouderij Achterweiweg 7, Raalte [↗](#)
- 3237 Uitbreiding pluimveehouderij Bekendijk 3 Terwolde, Voorst [↗](#)
- 3248 Windpark Nieuwleusen Synergie, Dalfsen [↗](#)
- 3249 Hoogwateraanpak Grave [↗](#)
- 3253 Vleesvarkensstallen Roffert 36, Oirlo [↗](#)
- 3260 Nader onderzoek luchthavenbesluit Lelystad Airport [↗](#)
- 3261 Noodoverloopgebied Ronde Hoep [↗](#)
- 3262 Bestemmingsplan buitengebied Gemert-Bakel [↗](#)
- 3266 Verkenning 1e fase MER verdubbeling N33 Zuidbroek – Appingedam [↗](#)
- 3267 Bestemmingsplan buitengebied Menameradiel [↗](#)
- 3271 Gebiedsontwikkeling Leegveld [↗](#)
- 3275 Omgevingsvisie Noord-Holland 2050 [↗](#)
- 3279 Omgevingsplan Zeeland 2018 [↗](#)
- 3280 Wereld van de Efteling 2030 [↗](#)
- 3281 Bestemmingsplan Bedrijventerreinen, Epe [↗](#)
- 3288 Energiepark Pottendijk, Emmen [↗](#)
- 3289 Bestemmingsplan buitengebied Nuenen [↗](#)
- 3290 Twence Mestverwaarding locatie Elhorst-Vloedbelt, Zenderen [↗](#)
- 3292 Bestemmingsplan Hippische Zone Grandorse [↗](#)
- 3297 Bestemmingsplan woningbouwlocaties Otterlo [↗](#)
- 3299 Uitbreiding melkveehouderij Tweekarspelenweg 3 Blijham, Westerwolde [↗](#)
- 3303 Bestemmingsplan buitengebied Boxmeer 2018 [↗](#)
- 3305 Buitendijks recreatieplan Ketelhaven, Dronten [↗](#)
- 3306 Bedrijventerrein Zwaluwenbunders, Tilburg [↗](#)
- 3307 Natura 2000 maatregelen Sallandse Heuvelrug [↗](#)
- 3308 Bestemmingsplan Oostelijke Insteekhaven, Waalwijk [↗](#)
- 3309 Bestemmingsplan Buitengebied Driebergen [↗](#)
- 3311 Bestemmingsplan buitengebied Zuidwest, Zeist [↗](#)
- 3317 Partiële herziening bestemmingsplan buitengebied Son en Breugel [↗](#)
- 3318 Bestemmingsplannen Eurocircuit, Valkenswaard [↗](#)
- 3321 Bestemmingsplan Buitengebied Beekbergen en Loenen, Apeldoorn [↗](#)
- 3322 Bestemmingsplan Zuivelpark Bedum [↗](#)
- 3325 Bestemmingsplan Veehouderij Gestraatje Lemmensweg Heinsbergerweg, Montfort [↗](#)
- 3342 Energielandgoed Wells Meer, Bergen [↗](#)
- 3351 Omgevingsvisie Zuid-Holland [↗](#)

Adviezen over aanvullingen op het milieueffectrapport

- 2585 Verwerking afvalwater Lyondell, locatie Maasvlakte Rotterdam [↗](#)
- 2981 Gebiedsontwikkeling Oostelijke Langstraat, provincie Noord-Brabant [↗](#)
- 2985 Omgevingsplan Binckhorst [↗](#)
- 3024 N629 Oosterhout-Dongen [↗](#)
- 3106 Waterberging en Natuur Zuidelijk Westerkwartier [↗](#)
- 3120 Bestemmingsplan Almere Poort [↗](#)
- 3129 Versterking Markermeerdijken [↗](#)
- 3142 Windenergie A16, provincie Noord-Brabant [↗](#)
- 3143 Bestemmingsplan Kustzone Petten, Schagen [↗](#)
- 3147 Zeeburgereiland, Amsterdam [↗](#)
- 3170 Innamepomstation Bergsche Maas Hank met persleidingtracé Evides [↗](#)
- 3179 Omgevingsplan Zeeland 2018 [↗](#)
- 3188 Windpark Nij Hiddum-Houw [↗](#)
- 3198 Omgevingsvisie provincie Noord-Brabant [↗](#)
- 3223 Bedrijventerrein Zwette VI, Leeuwarden [↗](#)
- 3224 Optimalisatie Windparken Oosterscheldekering [↗](#)
- 3228 Kavelbesluiten V en VI Hollandse Kust (noord) [↗](#)
- 3245 Bestemmingsplan Buitengebied Horst aan de Maas [↗](#)

- [3261 Noodoverloopgebied Ronde Hoep](#)
- [3266 Verkenning 1e fase MER verdubbeling N33 Zuidbroek – Appingedam](#)
- [3290 Twence Mestverwaarding locatie Elhorst-Vloedbelt, Zenderen](#)
- [3308 Bestemmingsplan Oostelijke Insteekhaven, Waalwijk](#)
- [3316 Windpark Greenport Venlo](#)
- [3325 Bestemmingsplan Veehouderij Gestraatje Lemmensweg Heinsbergerweg, Montfort](#)

Overige adviezen

- [3102 Ontwikkeling Haven-Stad Amsterdam](#)
- [3145 Krachtige IJsseldijken Krimpenerwaard](#)
- [3167 Omgevingsplan buitengebied Rijssen-Holten](#)
- [3177 Windplan Blauw, Dronten en Lelystad](#)
- [3198 Omgevingsvisie provincie Noord-Brabant](#)
- [3199 Net op Zee Hollandse Kust \(Noord en Noordwest of West\)](#)
- [3218 Rivierklimaatpark IJsselpoort](#)
- [3255 Lden als geluidmaat voor militaire luchthavens](#)
- [3286 Natura 2000 Ontwikkelopgave De Wieden](#)
- [3287 Natura 2000 Ontwikkelopgave Weerribben](#)
- [3291 Monitoring aardgaswinning onder de Waddenzee vanaf de locaties Moddergat, Lauwersoog en Vierhuizen](#)
- [3310 Omgevingsvisie Friesland](#)
- [3315 Mestverwerkingsinstallatie Oss](#)
- [3350 Verkenning aanlanding netten op zee 2030](#)