




Plangrens

 Plangrens motorcrossterrein

Enkelbestemmingen

 BO Bos

Dubbelbestemmingen

 L-HV Leiding - Hoogspanningsverbinding

 WR-A3 Waarde - Archeologie 3

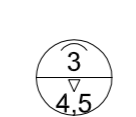
Functieaanduidingen

 (mc) motorcrossterrein

Bouwvlakken

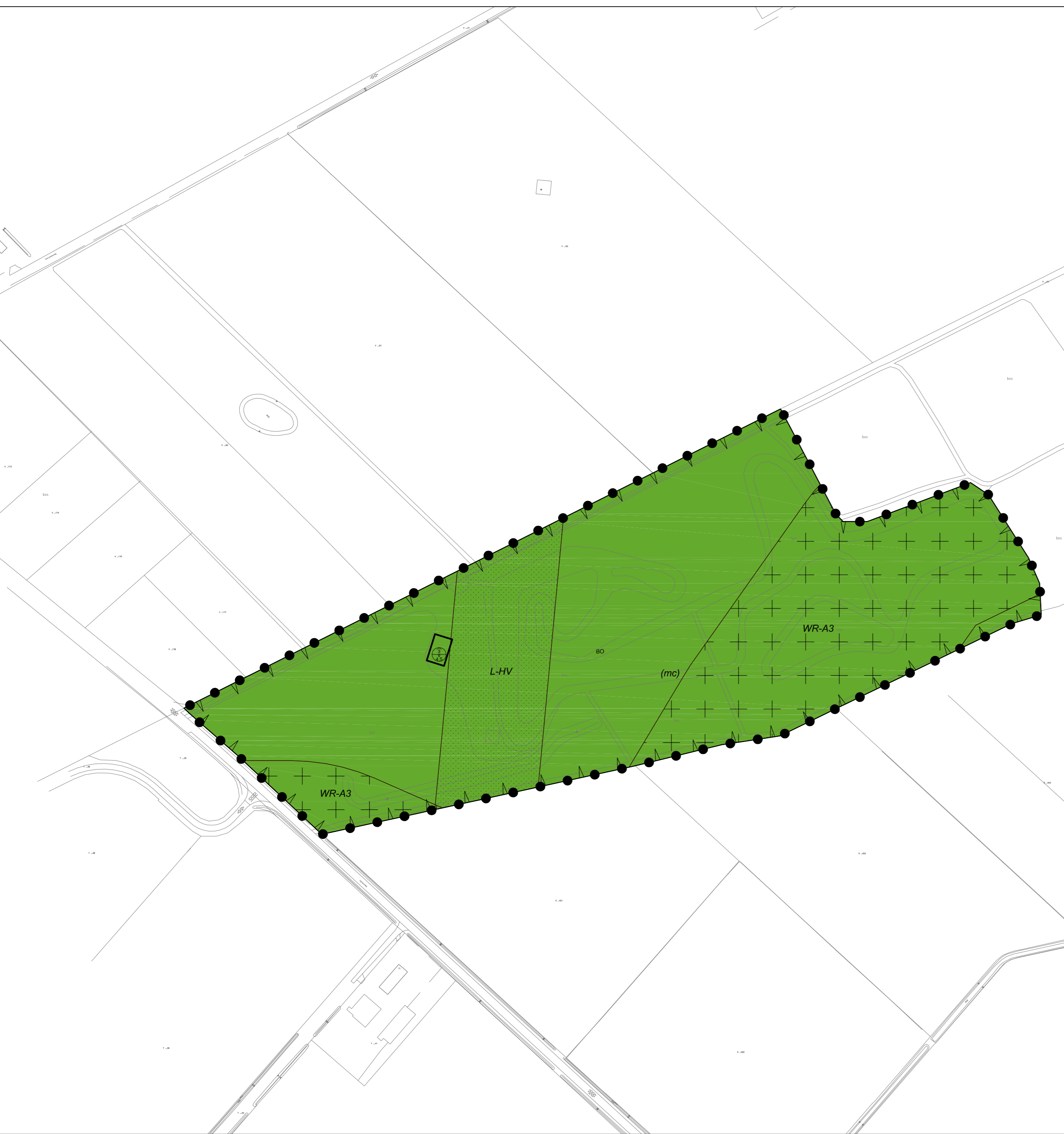
 bouwvlak

Maatvoeringen

 maximum goothoogte (m), maximum bouwhoogte (m)

Ondergrond

 Topografische en Kadastrale ondergrond



Bestemmingsplan:

Motorcrossterrein Duivenbos



Bedrijfsbureau Ruimte

Raadhuisplein 1
5831 JX Boxmeer

Getekend/datum:	SF/13-06-14
Akkoord/datum:	TF/13-06-14
Formaat/schaal	A2/1: 2000
Identificatienummer plan:	NL.IMRO.0756.BP14OvlMotorcross-ON01
Fase bestemmingsplan:	Ontwerp
Versie:	1
Naam ondergrond:	o_NL.IMRO.0756.BP14OvlMotorcross-ON01.dxf

T 0485-585911
F 0485-573429
E gemeente@boxmeer.nl
W www.boxmeer.nl