

PLANGEBIED



Plangebied

ENKELBESTEMMINGEN

| | |
|-------|---|
| A | Agrarisch |
| A-GT2 | Agrarisch - Glastuinbouw 2 |
| B | Bedrijf |
| B-N | Bedrijf - Nutsvoorzieningen |
| B-VM | Bedrijf - Verkooppunt van motorbrandstoffen |
| C | Centrum |
| CO | Cultuur en ontspanning |
| DH | Detailhandel |
| DV | Dienstverlening |
| GD | Gemengd |
| G | Groen |
| H | Horeca |
| K | Kantoor |
| M | Maatschappelijk |
| M-B | Maatschappelijk - Begraafplaats |
| R-VR | Recreatie - Verblifsrecreatie |
| R-VT | Recreatie - Volkstuin |
| S | Sport |
| S-MA | Sport - Manege |
| V | Verkeer |
| V-F | Verkeer - Fietspad |
| V-R | Verkeer - Railverkeer |
| V-VB | Verkeer - Verblifsgebied |
| WA | Water |
| W | Wonen |
| W-WC | Wonen - Wooncentrum |
| W-WG | Wonen - Woongebouw |
| W-WK | Wonen - Woonwagenkamp |

DUBBELBESTEMMINGEN

| | |
|-------|-----------------------------------|
| L-G | Leiding - Gas |
| L-HV | Leiding - Hoogspanningsverbinding |
| WR-A1 | Waarde - Archeologie 1 |
| WR-A2 | Waarde - Archeologie 2 |

GEBIEDSAANDUIDINGEN

| | |
|--|------------------------|
| | geluidzone - industrie |
| | milieuzone - wko |
| | veiligheidszone - lpg |

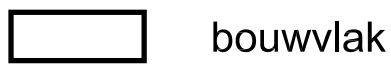
FUNCTIEAANDUIDINGEN

| | |
|-----------|---|
| (bw) | bedrijfswoning |
| (-bw) | bedrijfswoning uitgesloten |
| (bp) | begraafplaats |
| (brk) | brandweerkazerne |
| (cs) | caravanstalling |
| (dh) | detailhandel |
| (dhp) | detailhandel perifeer |
| (dv) | dienstverlening |
| (ew) | ecologische waarde |
| (ev) | evenemententerrein |
| (ga) | garage |
| (gr) | gronddepot |
| (h=2) | horeca van categorie 2 |
| (hv) | hovenier |
| (ijs) | ijsbaan |
| (ks) | kas |
| (m) | maatschappelijk |
| (op) | opslag |
| (sa-avbd) | specifieke vorm van agrarisch - agrarisch verwerkend bedrijf |
| (sa-ab) | specifieke vorm van agrarisch - bedrijfskavel agrarisch grondgebonden bedrijf |

FUNCTIEAANDUIDINGEN

| | |
|----------|--|
| (sa-vs) | specifieke vorm van agrarisch - veldschuur |
| (sb-af) | specifieke vorm van bedrijf - afleverzuil lpg |
| (sb-bb) | specifieke vorm van bedrijf - bouwbedrijf |
| (sb-cv) | specifieke vorm van bedrijf - consumentenvuurwerk |
| (sb-gb) | specifieke vorm van bedrijf - garagebedrijf |
| (sb-gem) | specifieke vorm van bedrijf - gemeentewerf |
| (sb-ib) | specifieke vorm van bedrijf - installatiebedrijf |
| (sb-koz) | specifieke vorm van bedrijf - kozijnenfabriek |
| (sb-lb) | specifieke vorm van bedrijf - loonbedrijf |
| (sb-mbd) | specifieke vorm van bedrijf - mechanisatiebedrijf |
| (sb-ol) | specifieke vorm van bedrijf - opslag lpg |
| (sb-sb) | specifieke vorm van bedrijf - schildersbedrijf |
| (sb-sme) | specifieke vorm van bedrijf - smederij |
| (sb-stl) | specifieke vorm van bedrijf - stalling |
| (sb-wat) | specifieke vorm van bedrijf - waterschap |
| (sb-1) | specifieke vorm van bedrijf - 1 |
| (sb-2) | specifieke vorm van bedrijf - 2 |
| (sb-3) | specifieke vorm van bedrijf - 3 |
| (sd-sp) | specifieke vorm van detailhandel - standplaats |
| (sh-pns) | specifieke vorm van horeca - pension |
| (sr-trk) | specifieke vorm van recreatie - trekkershut |
| (sw-tb) | specifieke vorm van wonen - tweede bedrijfswoning |
| (sw-vbw) | specifieke vorm van wonen - voormalige agrarische bedrijfswoning |
| (su) | supermarkt |
| (vml) | verkooppunt motorbrandstoffen met lpg |
| (vm) | verkooppunt motorbrandstoffen zonder lpg |
| (vu) | vulpunt lpg |
| (-w) | wonen uitgesloten |

BOUWVLAK



bouwvlak

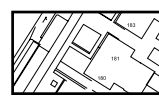
BOUWAANDUIDINGEN

| | |
|-----------|---|
| [am] | antennemast |
| [ka] | karakteristiek |
| [sba-lim] | specifieke bouwaanduiding - lichtmasten |

MAATVOERINGEN

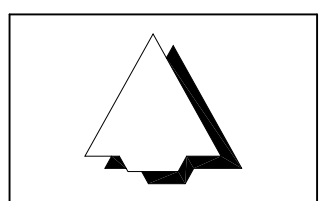
| | |
|--|----------------------------------|
| | maximale goot- en bouwhoogte (m) |
| | maximum bebouwingspercentage (%) |
| | maximum oppervlakte (m2) |

VERKLARING



ondergrond ontleend aan de GBKN

| status | datum | tervisielegging | get. |
|-------------|----------|-----------------|------|
| vastgesteld | | | |
| ontwerp | 01-02-13 | | AR |
| voorontwerp | 31-08-12 | | PVD |
| concept | 29-06-12 | | PVD |



GEMEENTE MEDEMBLIK BESTEMMINGSPAN DORPSKERNEN IV

code: 11-41-26 IDN: NL.IMRO.0420.BPKWOGNIBZWA.ON01 formaat: 560 x 380 mm schaal: 1:1000 kaart: 26/26

Bezoekadres: Stania State, Rengersweg 98,
9062 EJ Oenkerk
Postadres: Postbus 81, 9062 ZJ Oenkerk
tel.: (058) - 256 25 25 fax: (058) - 256 40 40
e-mail: info@burovijn.nl internet: www.burovijn.nl



adviseurs voor ruimtelijke ordening en stedenbouw