Passende beoordeling Havenbestemmingsplannen

Bijlage Habitattypen- en Overschrijdingskaarten

Versie mei 2013

Documenttitel	:	Passende beoordeling Havenbestemmingsplannen Bijlage Habitattypen- en Overschrijdingskaarten
Datum	:	mei 2013
Projectnummer	:	9W8475
Referentie	:	R00001/900200
Opdrachtgever	:	Havenbedrijf Rotterdam N.V. P. Mollema, Directeur Environmental Management in opdracht van Gemeente Rotterdam
Projectleiding	:	R. Dekker, M. Fielmich
Auteur(s)	:	T. van den Broek, W. Stempher, R. Groen, M. Breedveld

Passende Beoordeling Havenbestemmingsplannen

BIJLAGE HABITATTYPEN- EN OVERSCHRIJDINGSKAARTEN - Versie mei 2013

Opdrachtgever Gemeente Rotterdam
J.H. Ekkelenkamp

paraaf

Opdrachtgever Havenbedrijf Rotterdam
P.W. Mollema

paraaf

Projectleider Royal HaskoningDHV
M.T.M. Fielmich

paraaf

Auteur
T. van den Broek

paraaf

INHOUDSOPGAVE

	Blz.
Kaart 1 Habitattypen- en overschrijdingskaart Coepelduynen	1
Kaart 2 Habitattypen- en overschrijdingskaart Meijendel & Berkheide	5
Kaart 3 Habitattypen- en overschrijdingskaart Westduinpark & Wapendal	9
Kaart 4 Habitattypen- en overschrijdingskaart Solleveld & Kapittelduinen	13
Kaart 5 Habitattypen- en overschrijdingskaart Voornes Duin	17
Kaart 6 Habitattypen- en overschrijdingskaart Duinen Goeree & Kwade Hoek	21
Kaart 7 Habitattypen- en overschrijdingskaart Kennemerland-Zuid	25
Kaart 8 Habitattypen- en overschrijdingskaart Grevelingen	29
Kaart 9 Habitattypen- en overschrijdingskaart Hollands Diep	33
Kaart 10 Habitattypen- en overschrijdingskaart Nieuwkoopse Plassen & De Haeck	37
Kaart 11 Habitattypen- en overschrijdingskaart Biesbosch	41
Kaart 12 Habitattypen- en overschrijdingskaart Zuider Lingedijk & Diefdijk Zuid	45
Kaart 13 Habitattypen- en overschrijdingskaart Zouweboezem	49
Kaart 14 Habitattypen- en overschrijdingskaart Uiterwaarden Lek	53
Kaart 15 Habitattypen- en overschrijdingskaart Spanjaardsduin	57
Kaart 16 Habitattypen- en overschrijdingskaart Voordelta	61
Kaart 17 Habitattypen- en overschrijdingskaart Voordelta – duinen (H2110)	65
Kaart 18 Habitattypen- en overschrijdingskaart Krammer - Volkerak	69
Kaart 19 Habitattypen- en overschrijdingskaart Haringvliet	73

Positie van deze bijlage
Figuur 1 geeft een overzicht van het totaal aan documenten en de plaats van de Bijlage Habitattypen- en overschrijdingskaarten (rood weergegeven) in de passende beoordeling en het MER Havenbestemmingsplannen.

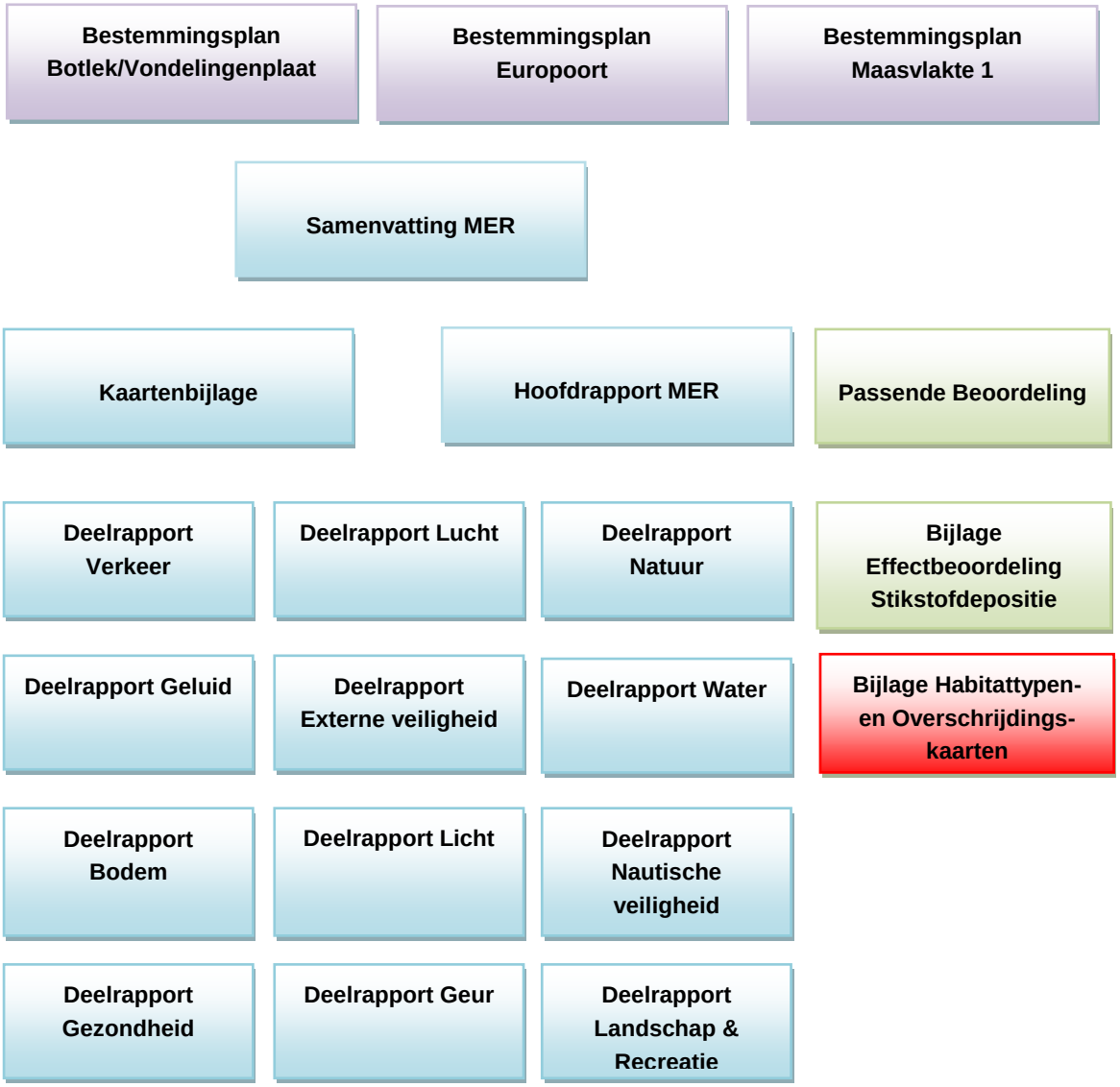

Figuur 1: overzicht documenten

Kaart 1
Habitattypen- en overschrijdingskaart Coepelduynen

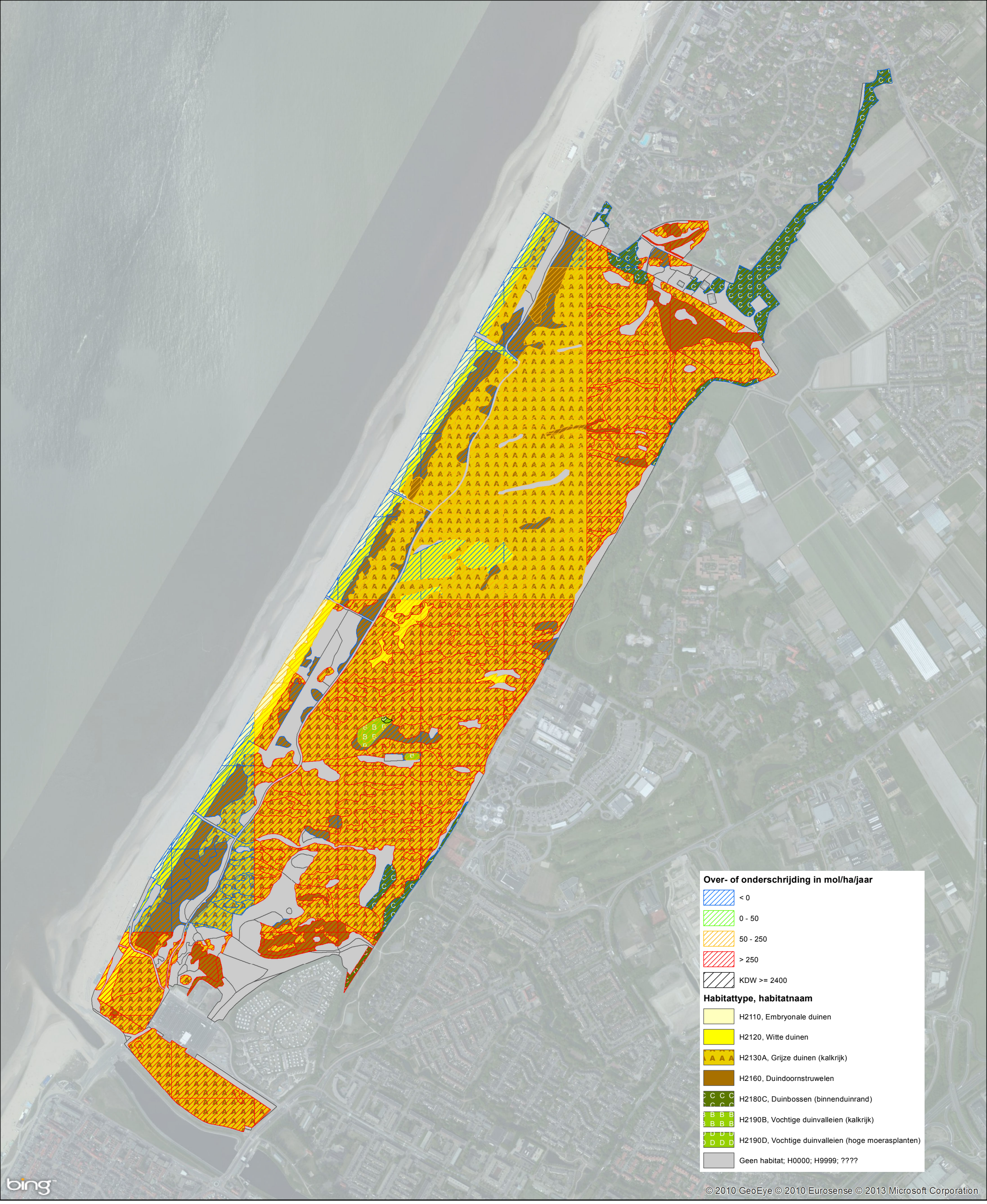

Over- of Onderschrijdingskaart t.o.v. KDW

Natura 2000 gebied: Coepelduynen

Situatie: VKA met Duinbijtelling 2023 - achtergrond GDN 2011 zonder verkeer

N

0 0.3 0.6 0.9 [km]

Datum: 24 April 2013

Kaart 2
Habitattypen- en overschrijdingskaart Meijendel & Berkheide

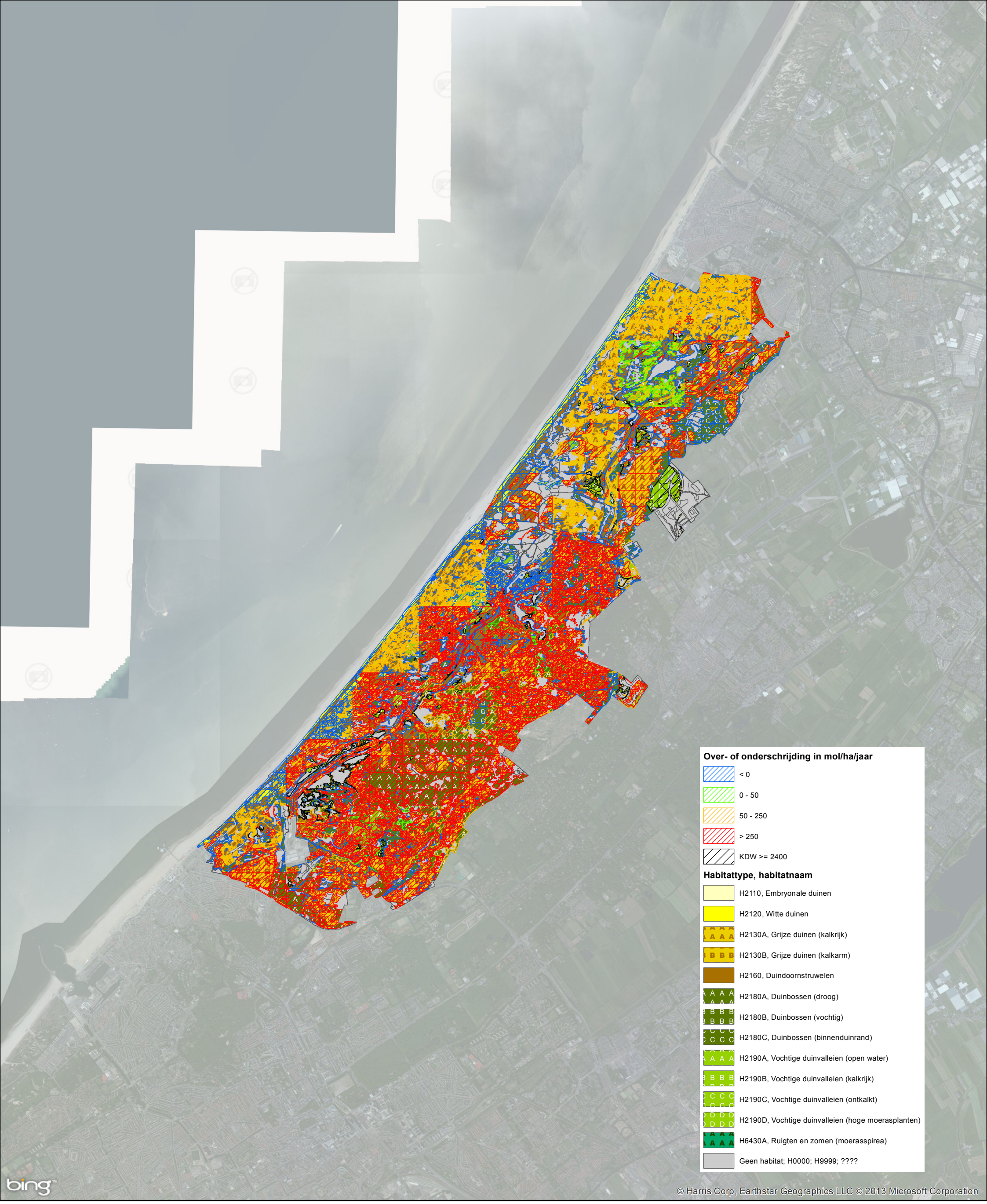

Over- of Onderschrijdingskaart t.o.v. KDW

Natura 2000 gebied: Meijendel

Situatie: VKA met Duinbijtelling 2023 - achtergrond GDN 2011 zonder verkeer

N

0 1.5 3 4.5 [km]

Datum: 24 April 2013

Kaart 3
Habitattypen- en overschrijdingskaart Westduinpark & Wapendal

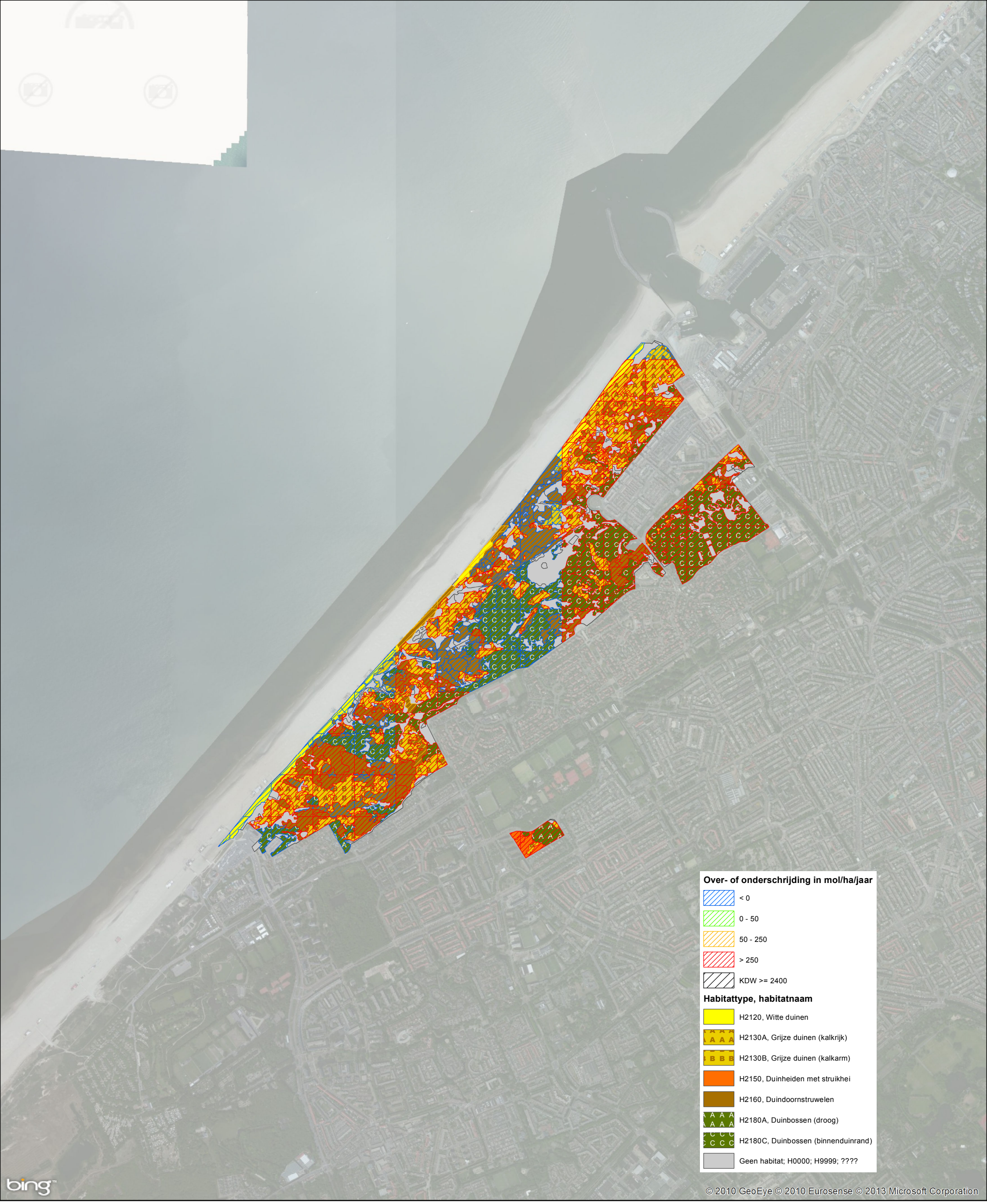

Over- of Onderschrijdingskaart t.o.v. KDW

Natura 2000 gebied: Westduinpark & Wapenveld

Situatie: VKA met Duinbijtelling 2023 - achtergrond GDN 2011 zonder verkeer

N

0 0.6 1.2 1.8 [km]

Datum: 24 April 2013

Kaart 4
Habitattypen- en overschrijdingskaart Solleveld & Kapitteldunen

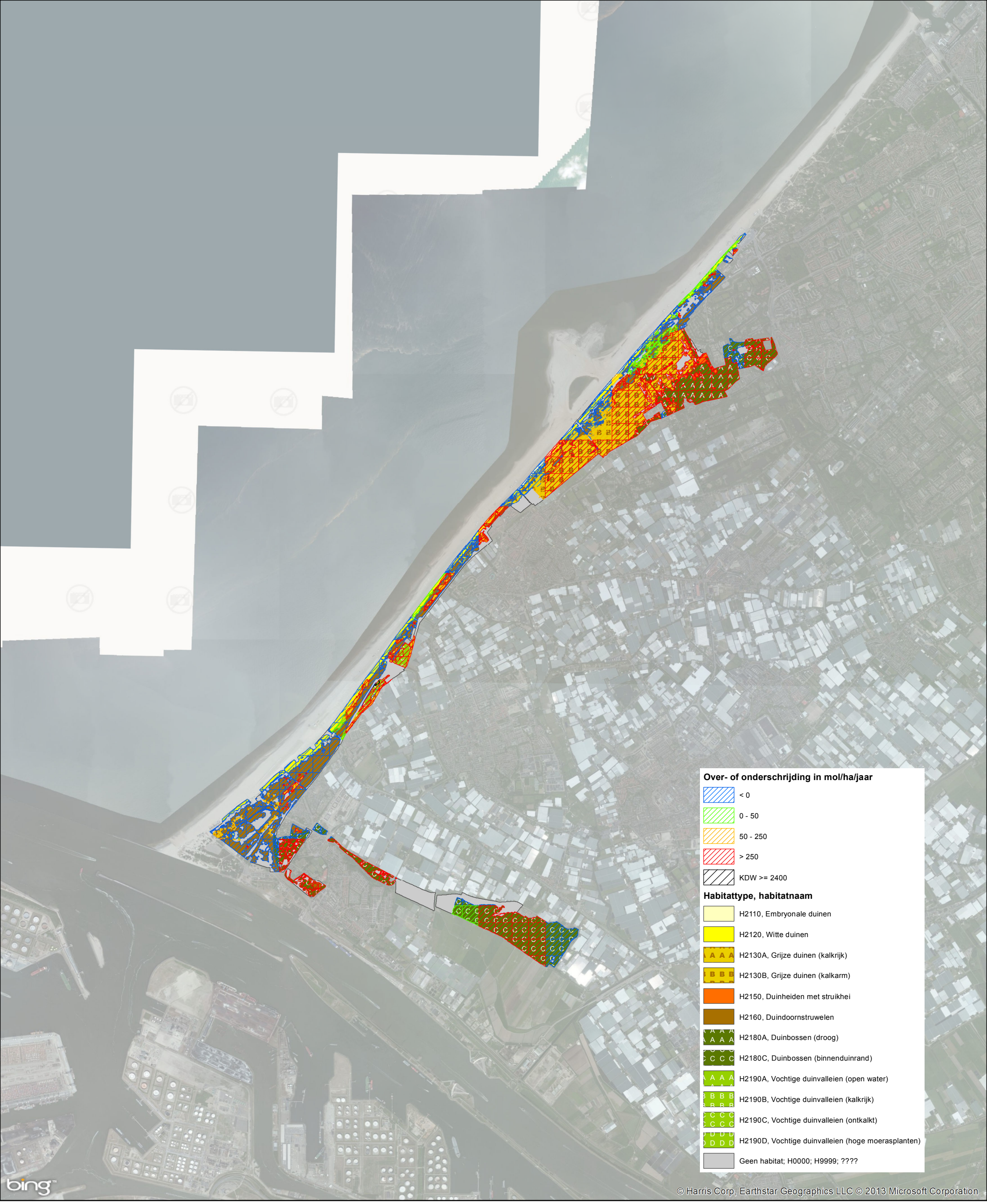

Over- of Onderschrijdingskaart t.o.v. KDW

Natura 2000 gebied: Solleveld & Kapittelduinen

Situatie: VKA met Duinbijtelling 2023 - achtergrond GDN 2011 zonder verkeer

Datum: 24 April 2013

N

0 1.5 3 4.5 [km]

Kaart 5
Habitattypen- en overschrijdingskaart Voornes Duin

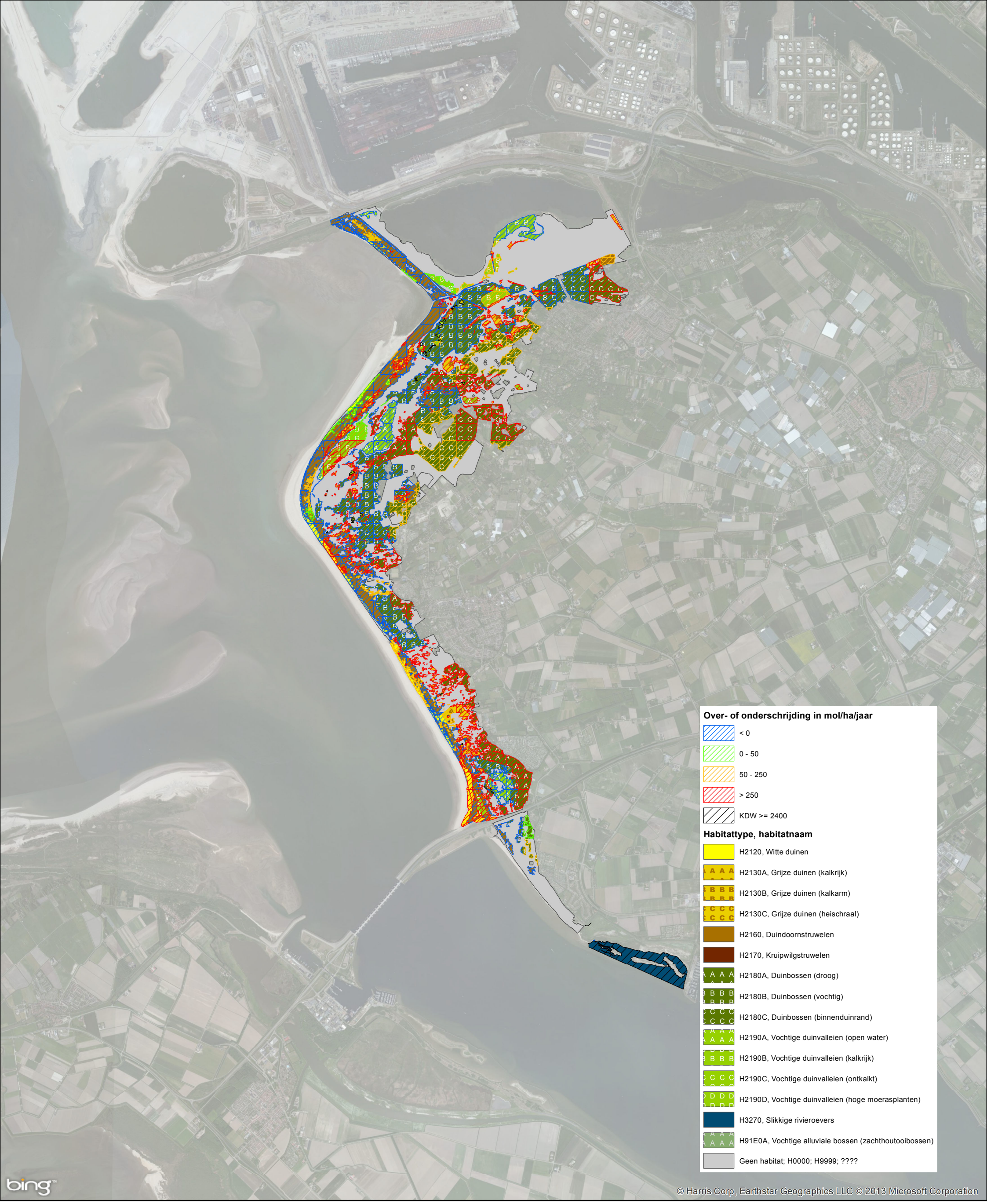

Over- of Onderschrijdingskaart t.o.v. KDW

Natura 2000 gebied: Voornes Duin

Situatie: VKA met Duinbijtelling 2023 - achtergrond GDN 2011 zonder verkeer

Datum: 24 April 2013

N

0 1.5 3 4.5 [km]

Kaart 6
Habitattypen- en overschrijdingskaart Duinen Goeree & Kwade Hoek

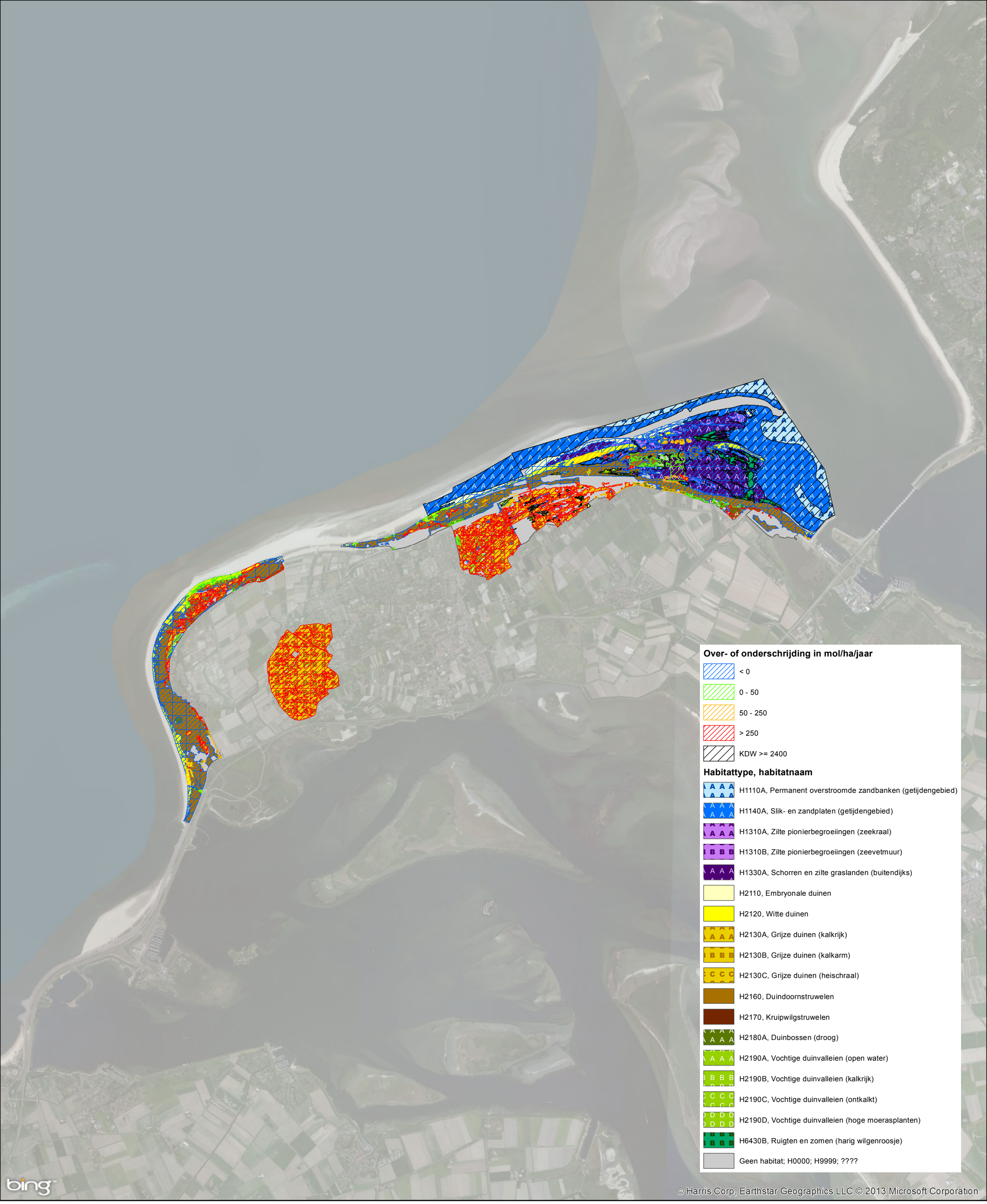

Over- of Onderschrijdingskaart t.o.v. KDW

Natura 2000 gebied: Goeree

Situatie: VKA met Duinbijtelling 2023 - achtergrond GDN 2011 zonder verkeer

Datum: 24 April 2013

N

0 1.5 3 4.5 [km]

Kaart 7
Habitattypen- en overschrijdingskaart Kennemerland-Zuid

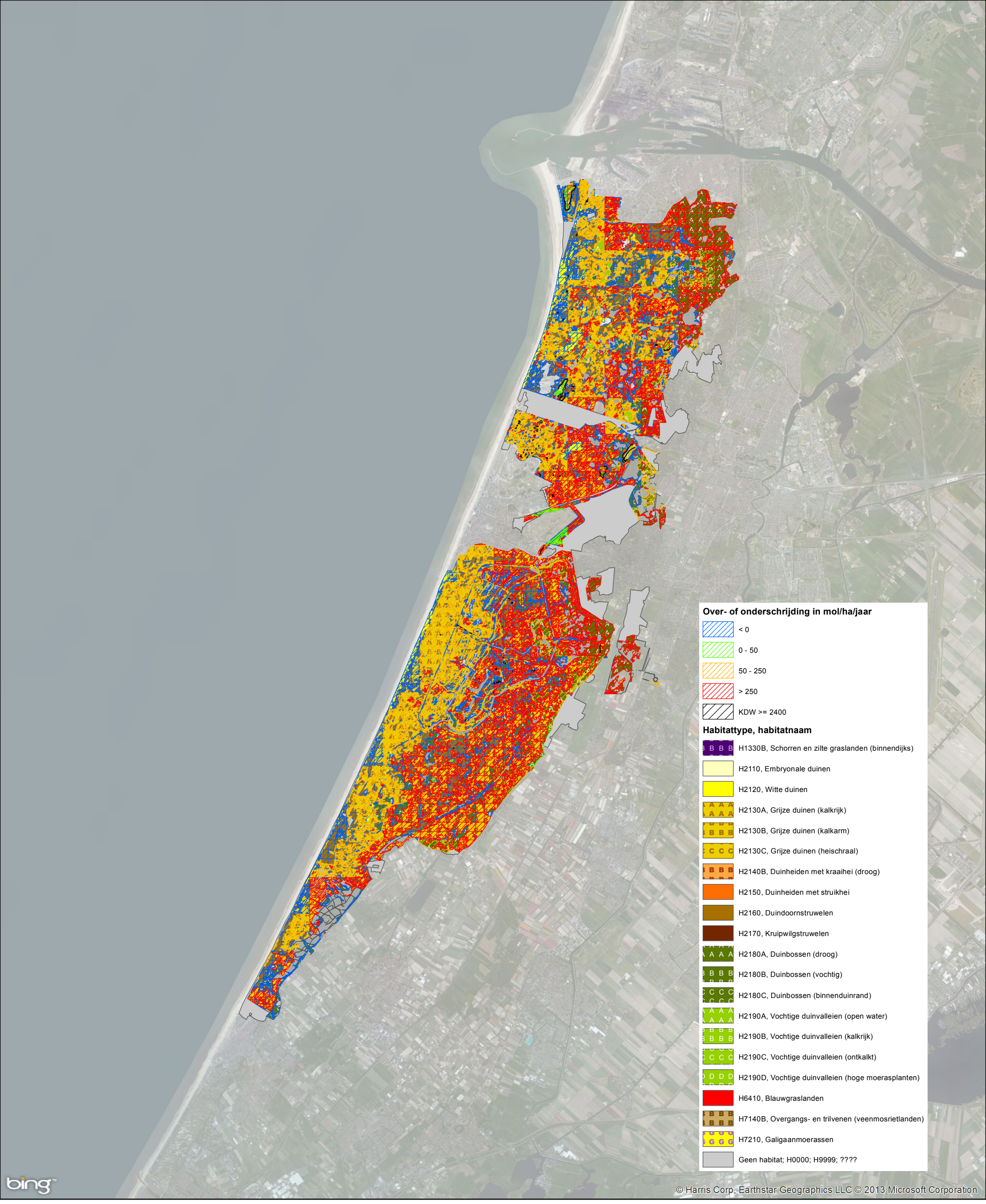

Over- of Onderschrijdingskaart t.o.v. KDW

Natura 2000 gebied: Kennemerland

Situatie: VKA met Duinbijtelling 2023 - achtergrond GDN 2011 zonder verkeer

N

0 2.5 5 7.5 [km]

Datum: 24 April 2013

Kaart 8
Habitattypen- en overschrijdingskaart Grevelingen

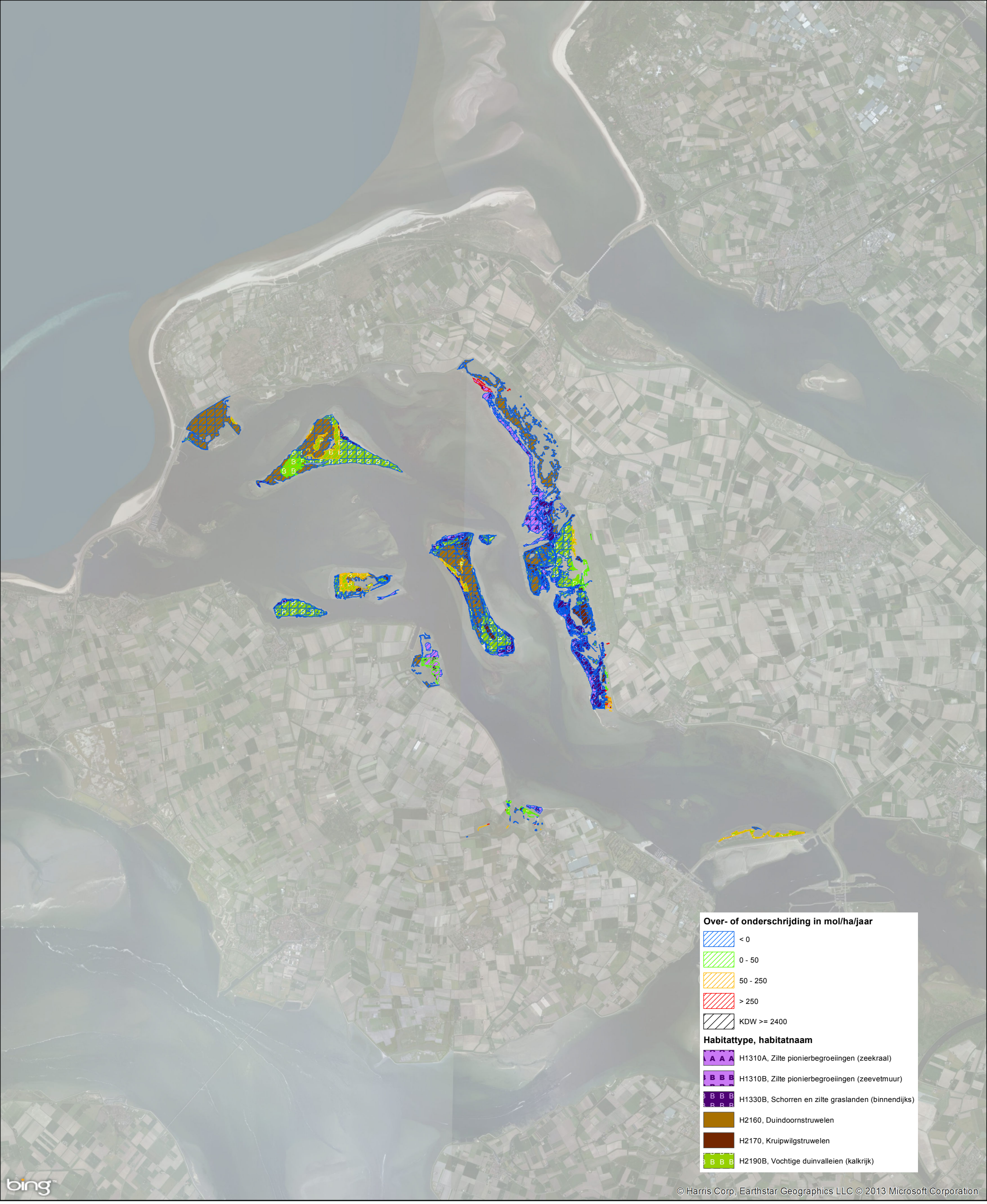

Over- of Onderschrijdingskaart t.o.v. KDW

Natura 2000 gebied: Grevelingen

Situatie: VKA met Duinbijtelling 2023 - achtergrond GDN 2011 zonder verkeer

N

0 3 6 9 [km]

Datum: 24 April 2013

Kaart 9
Habitattypen- en overschrijdingskaart Hollands Diep

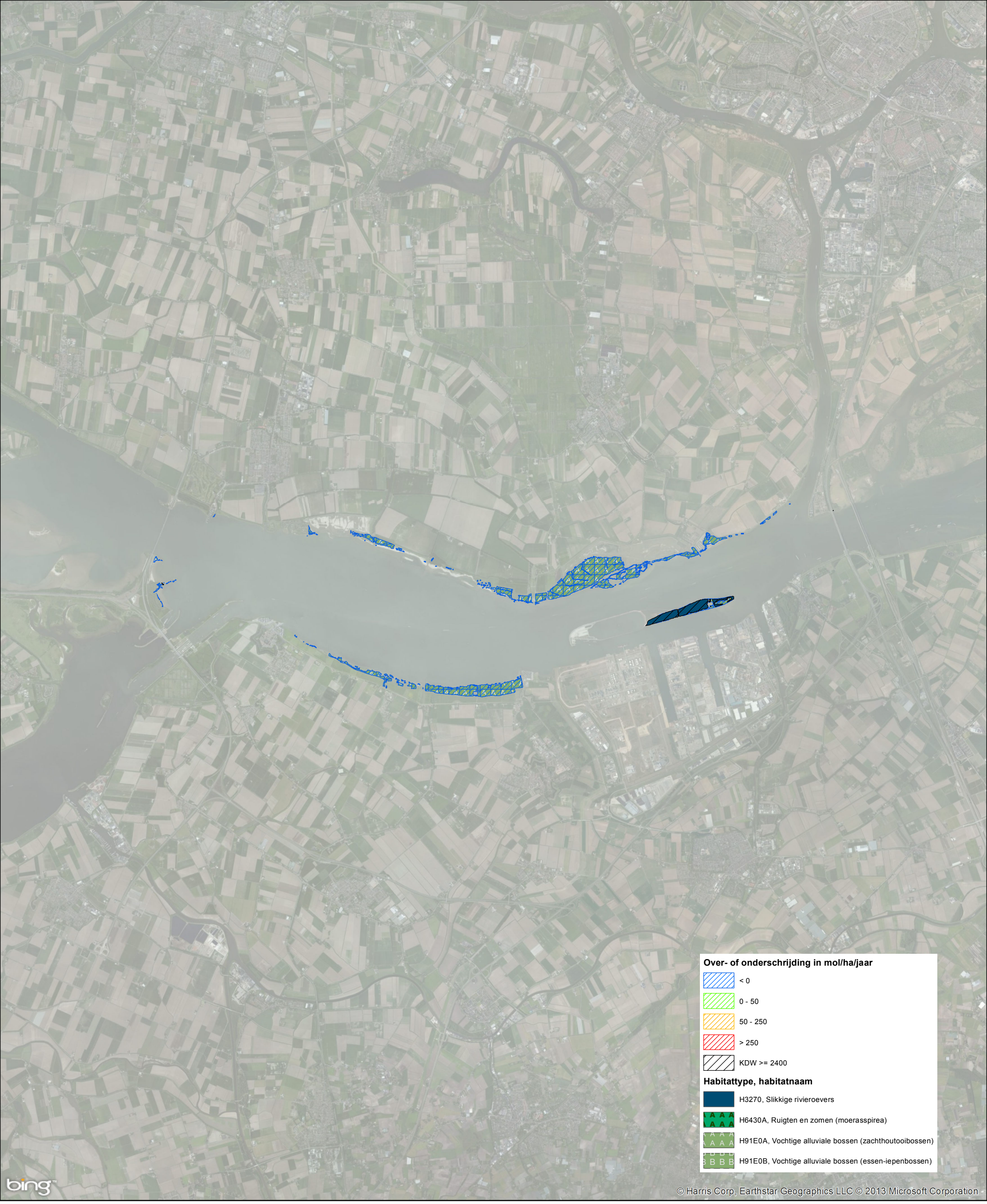

Over- of Onderschrijdingskaart t.o.v. KDW

Natura 2000 gebied: Hollands Diep

Situatie: VKA met Duinbijtelling 2023 - achtergrond GDN 2011 zonder verkeer

Datum: 24 April 2013

N

0 2 4 6 [km]

Kaart 10
Habitattypen- en overschrijdingskaart Nieuwkoopse Plassen & De Haeck

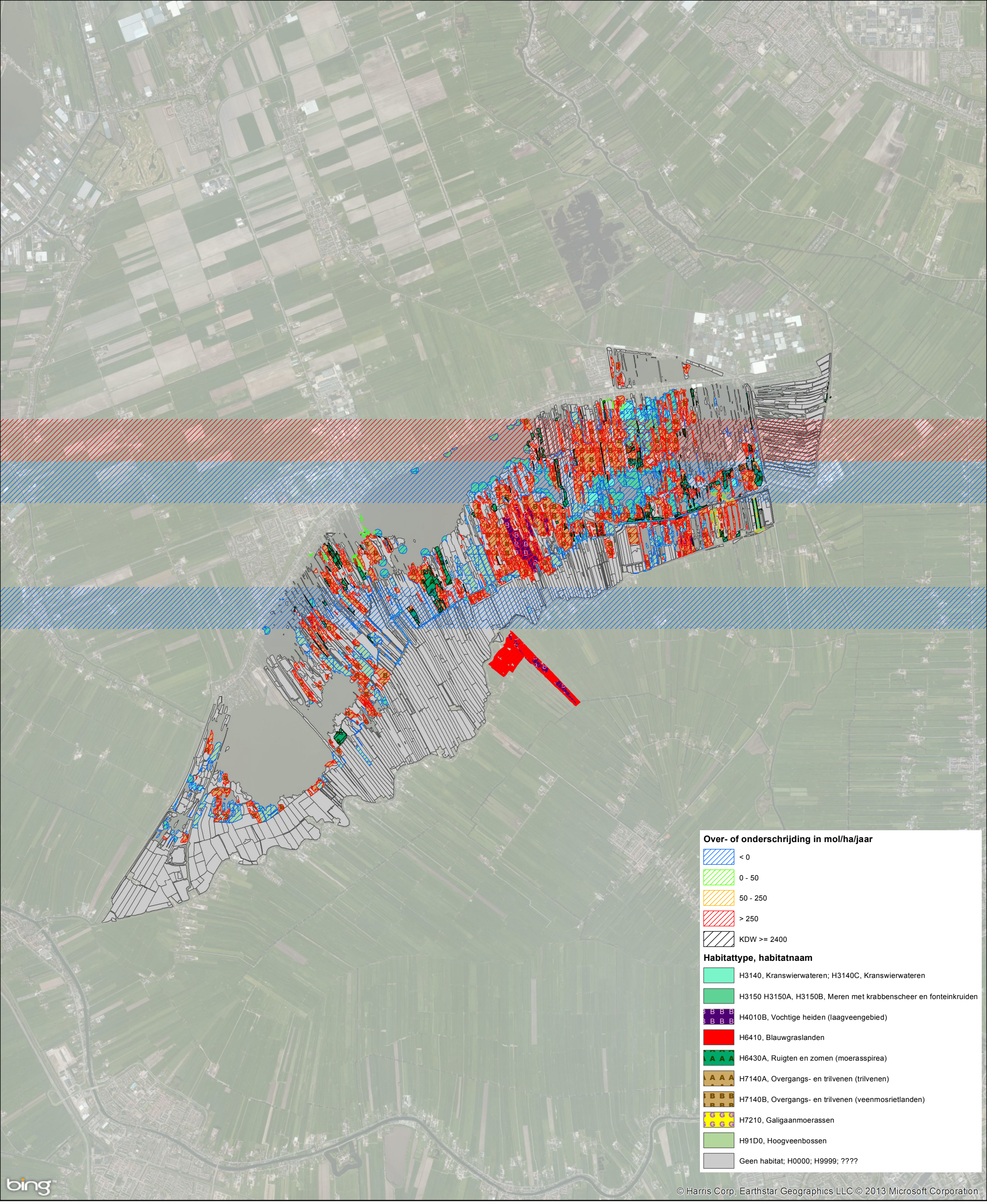

Over- of Onderschrijdingskaart t.o.v. KDW

Natura 2000 gebied: Nieuwkoopse Plassen & De Haeck

Situatie: VKA met Duinbijtelling 2023 - achtergrond GDN 2011 zonder verkeer

N

0 1 2 3 [km]

Datum: 24 April 2013

Kaart 11
Habitattypen- en overschrijdingskaart Biesbosch

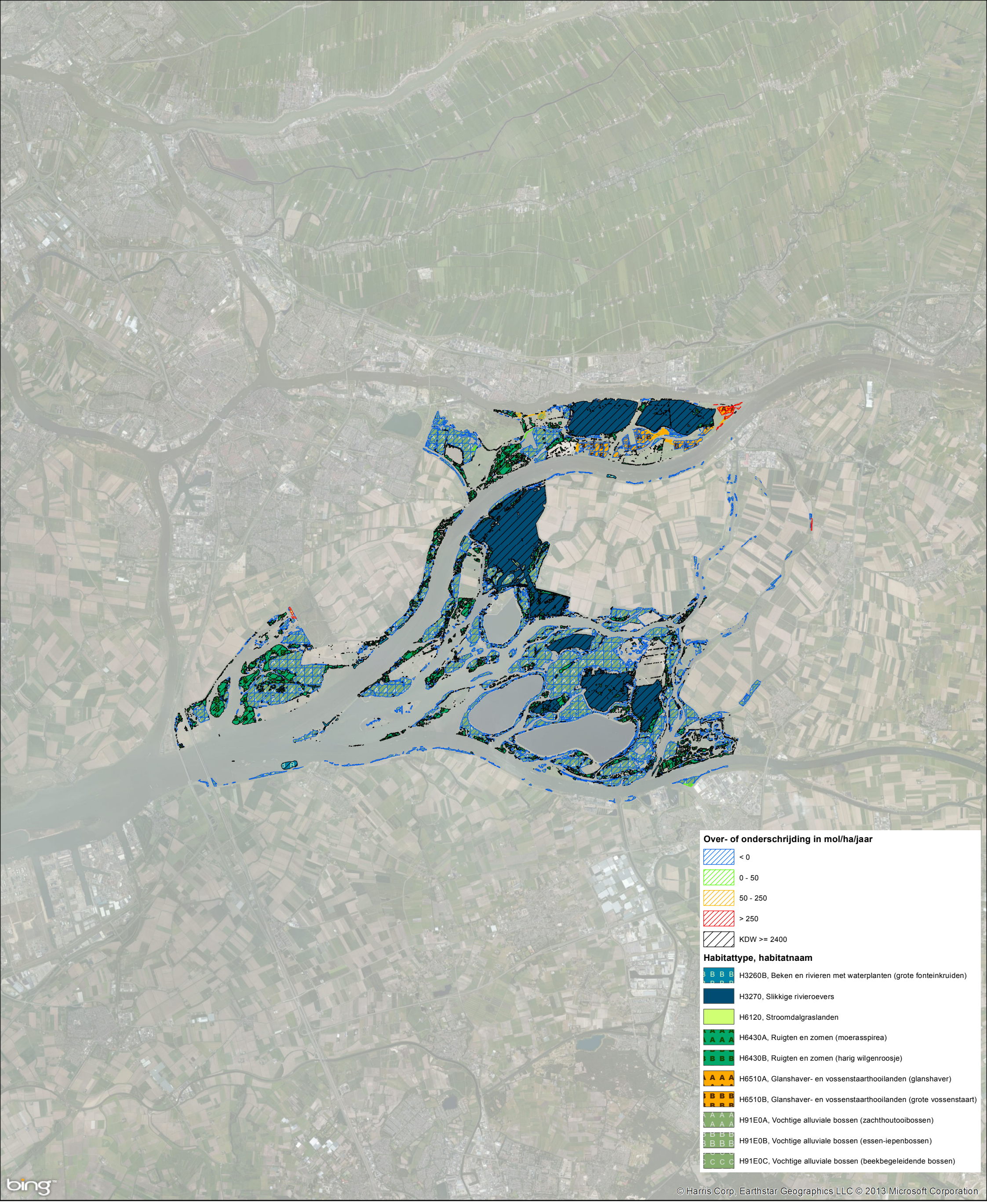

Over- of Onderschrijdingskaart t.o.v. KDW

Natura 2000 gebied: Biesbosch

Situatie: VKA met Duinbijtelling 2023 - achtergrond GDN 2011 zonder verkeer

Datum: 24 April 2013

N

0 3 6 9 [km]

Kaart 12
Habitattypen- en overschrijdingskaart Zuider Lingedijk & Diefdijk Zuid

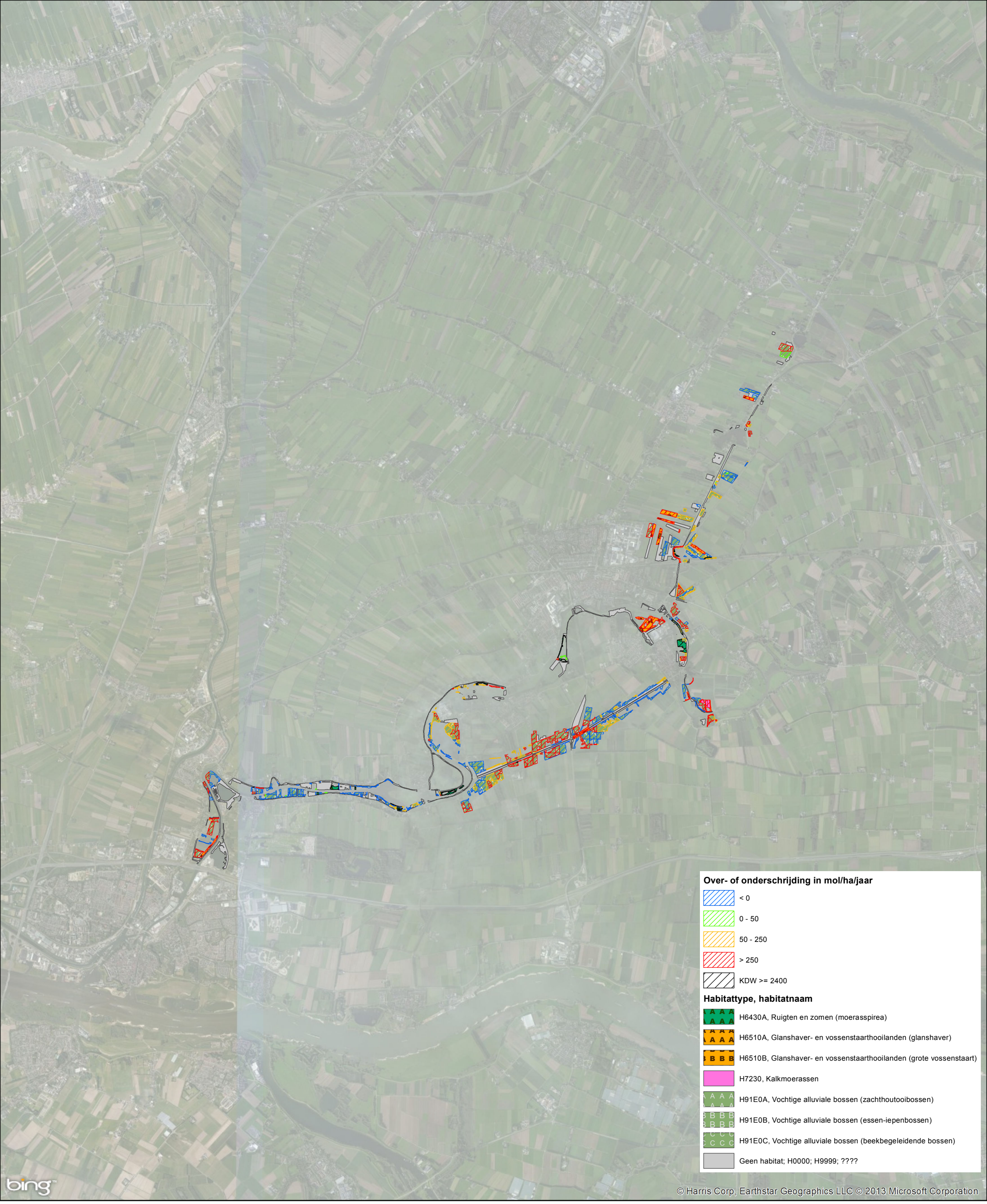

Over- of Onderschrijdingskaart t.o.v. KDW

Natura 2000 gebied: Diefdijk en Lingedijk

Situatie: VKA met Duinbijtelling 2023 - achtergrond GDN 2011 zonder verkeer

N

0 1.5 3 4.5 [km]

Datum: 24 April 2013

Kaart 13
Habitattypen- en overschrijdingskaart Zouweboezem

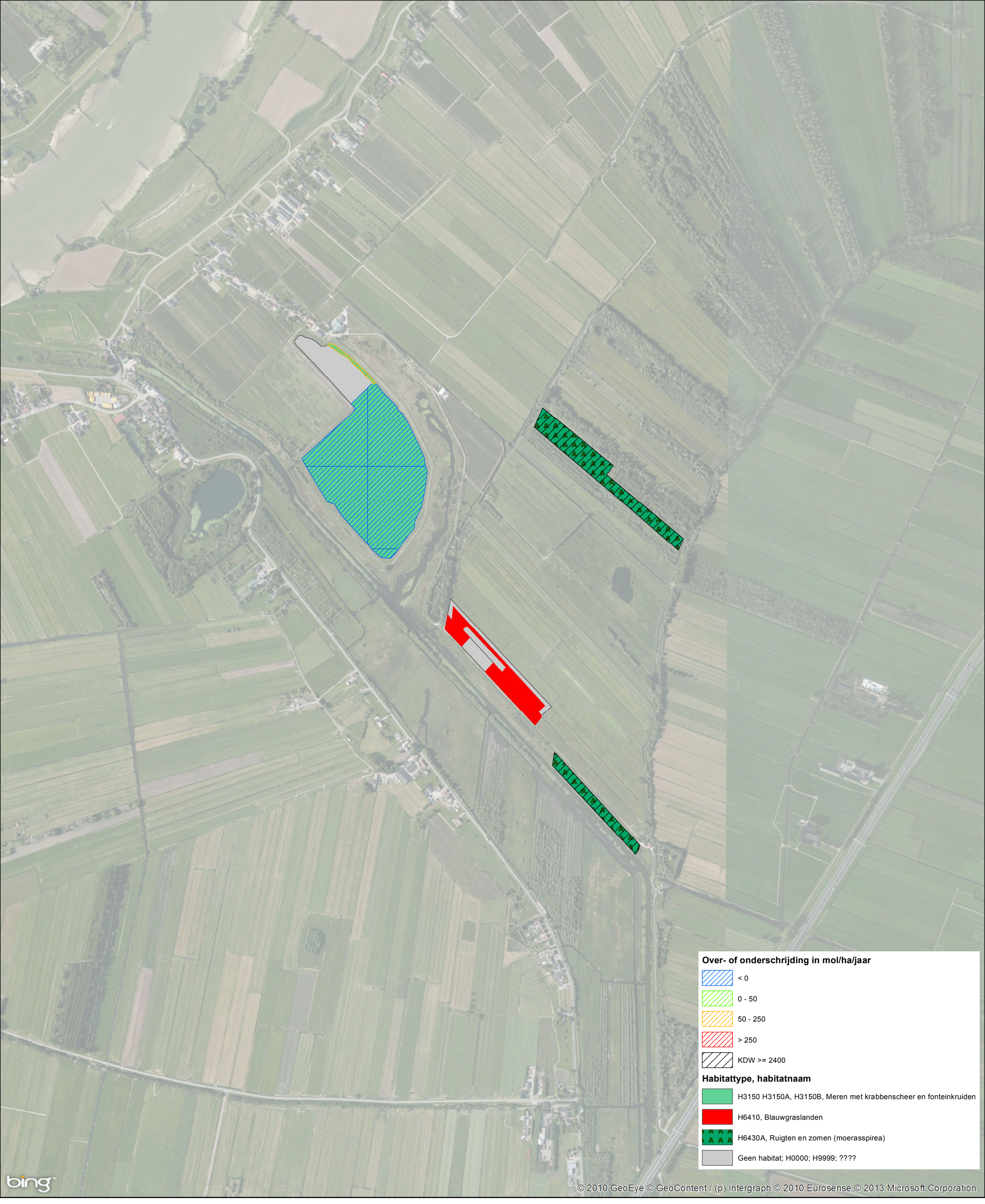

Over- of Onderschrijdingskaart t.o.v. KDW

Natura 2000 gebied: Zouweboezem

Situatie: VKA met Duinbijtelling 2023 - achtergrond GDN 2011 zonder verkeer

Datum: 24 April 2013

N

0 0.3 0.6 0.9 [km]

Kaart 14
Habitattypen- en overschrijdingskaart Uiterwaarden Lek

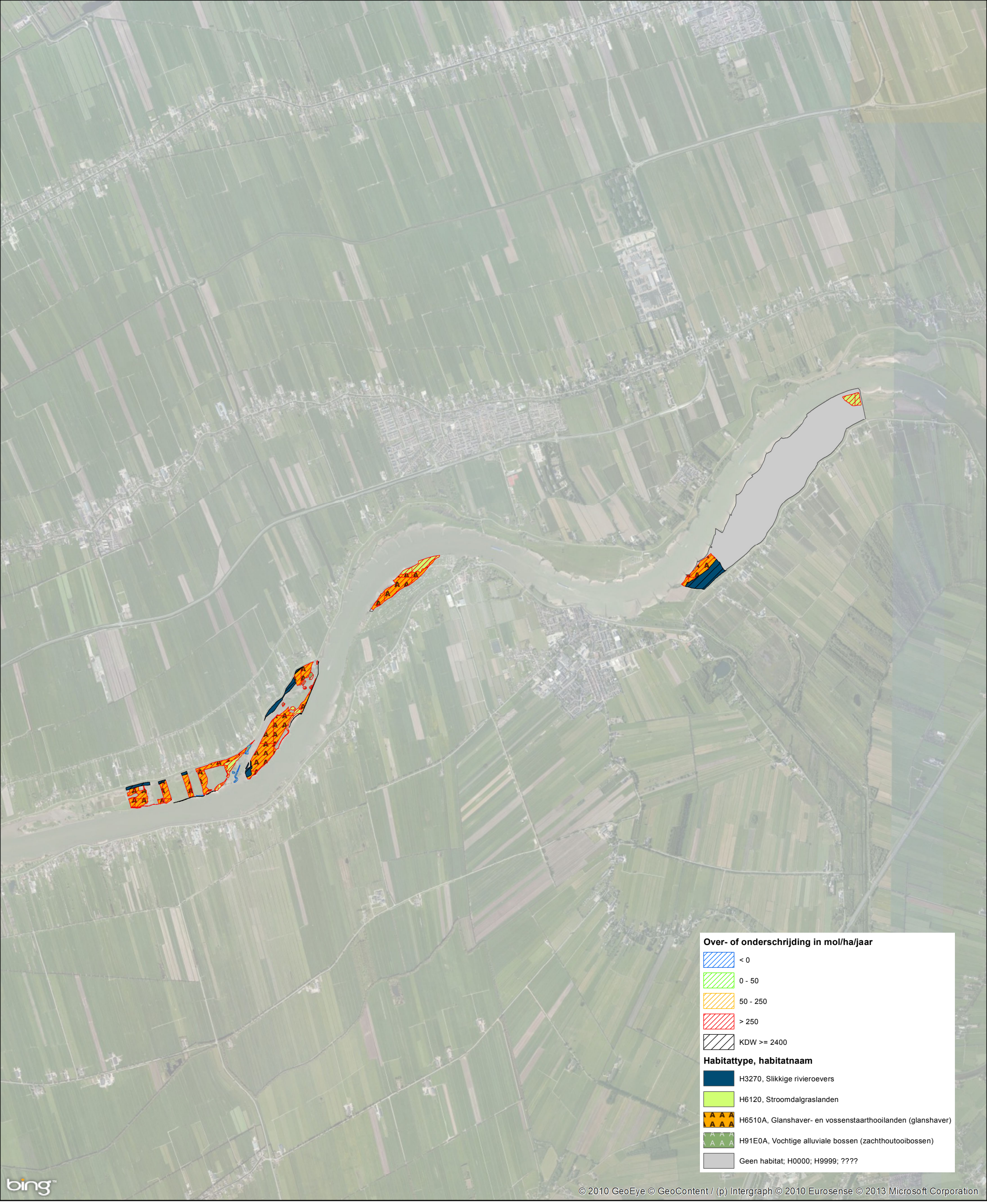

Over- of Onderschrijdingskaart t.o.v. KDW

Natura 2000 gebied: Uiterwaarden Lek

Situatie: VKA met Duinbijtelling 2023 - achtergrond GDN 2011 zonder verkeer

Datum: 24 April 2013

N

0 0.9 1.8 2.7 [km]

Kaart 15
Habitattypen- en overschrijdingskaart Spanjaardsduin

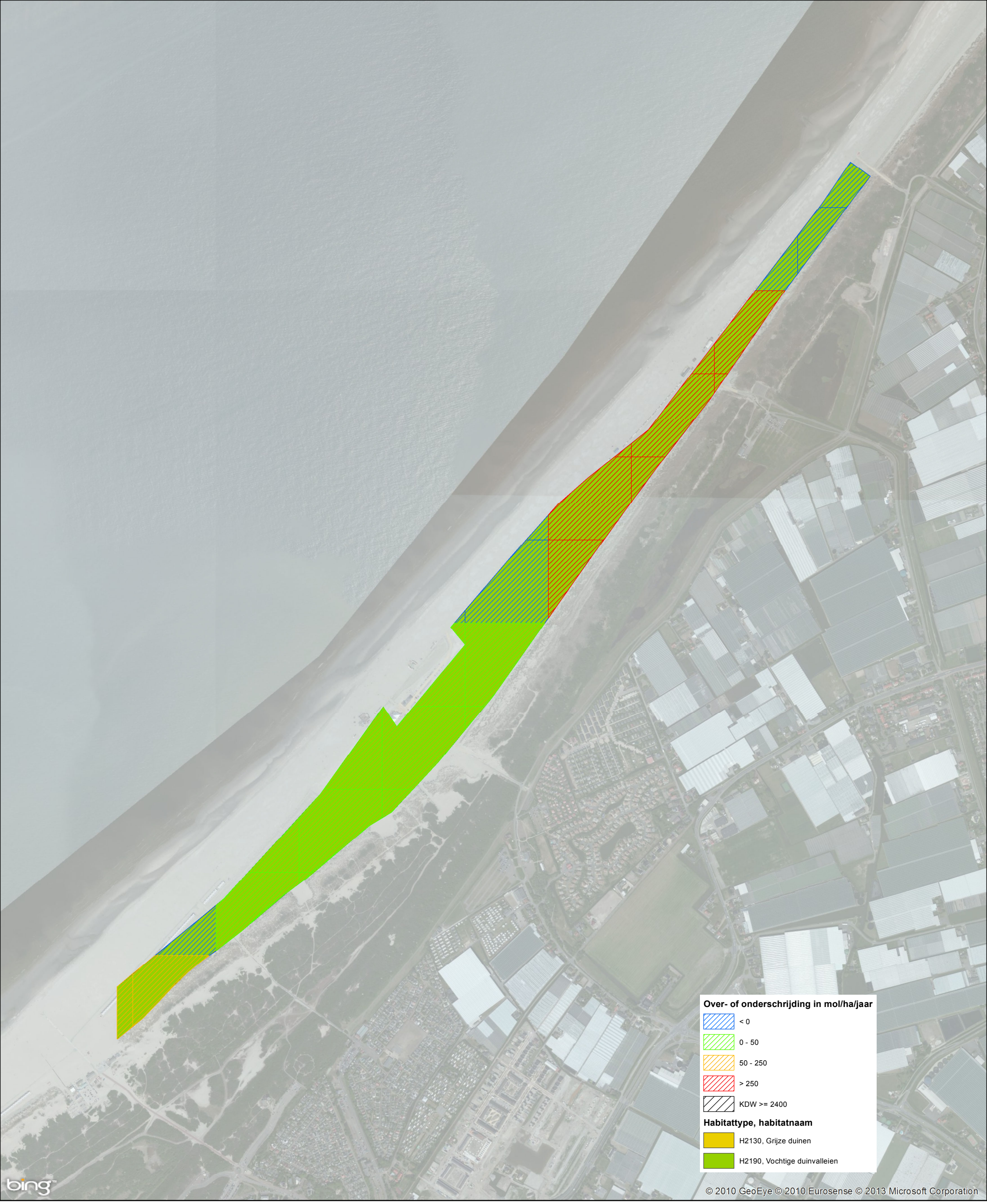

Over- of Onderschrijdingskaart t.o.v. KDW

Natura 2000 gebied: Spanjaards Duin

Situatie: VKA met Duinbijtelling 2023 - achtergrond GDN 2011 zonder verkeer

Datum: 24 April 2013

N

0 0.3 0.6 0.9 [km]

Kaart 16
Habitattypen- en overschrijdingskaart Voordelta

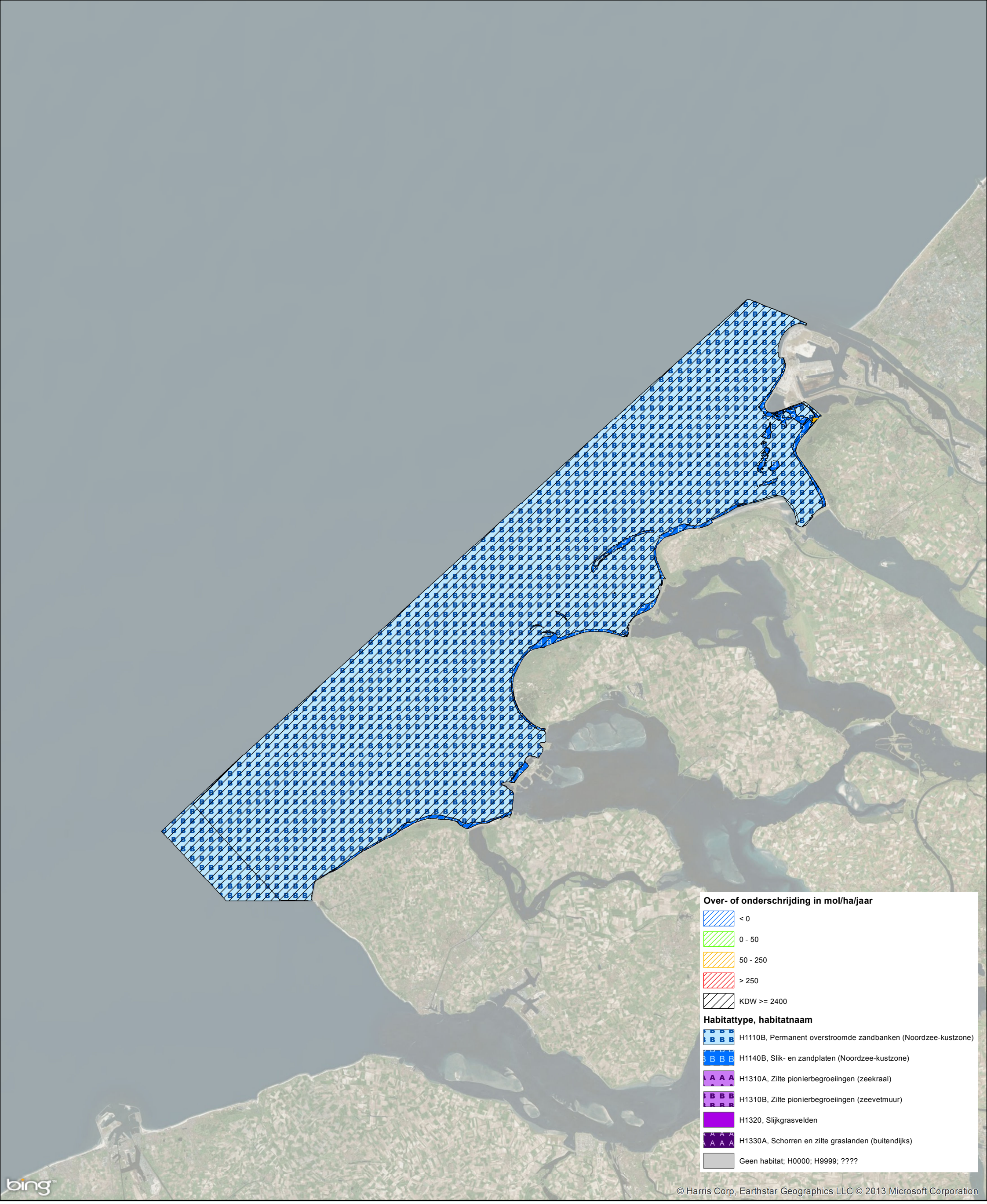

Over- of Onderschrijdingskaart t.o.v. KDW

Natura 2000 gebied: Voordelta

Situatie: VKA met Duinbijtelling 2023 - achtergrond GDN 2011 zonder verkeer

Datum: 24 April 2013

N

0 8.5 17 25.5 [km]

Kaart 17
Habitattypen- en overschrijdingskaart Voordelta – duinen (H2110)

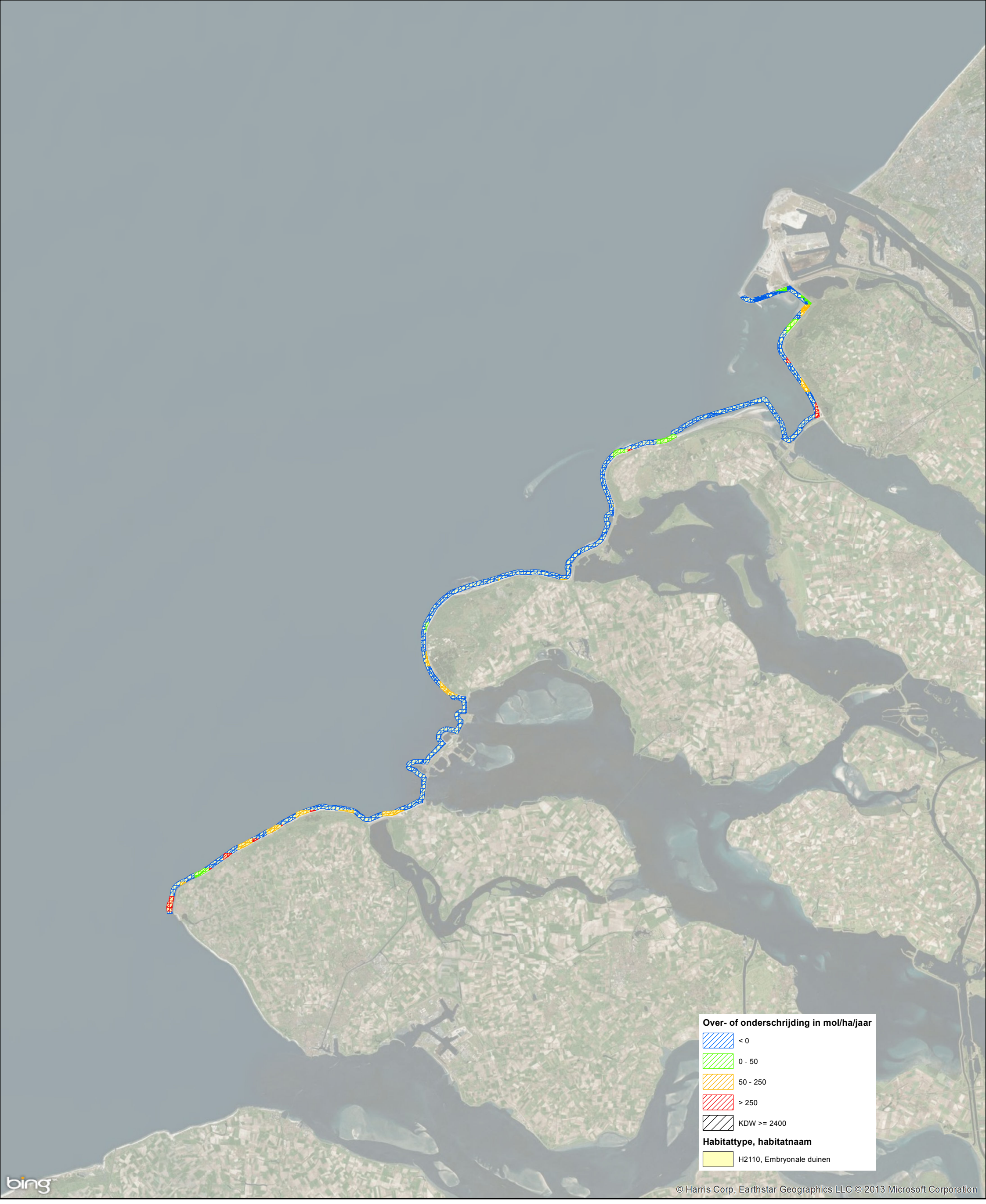

Over- of Onderschrijdingskaart t.o.v. KDW

Natura 2000 gebied: Voordelta H2110

Situatie: VKA met Duinbijtelling 2023 - achtergrond GDN 2011 zonder verkeer

Datum: 24 April 2013

N

0 7 14 21 [km]

Kaart 18
Habitattypen- en overschrijdingskaart Krammer - Volkerak

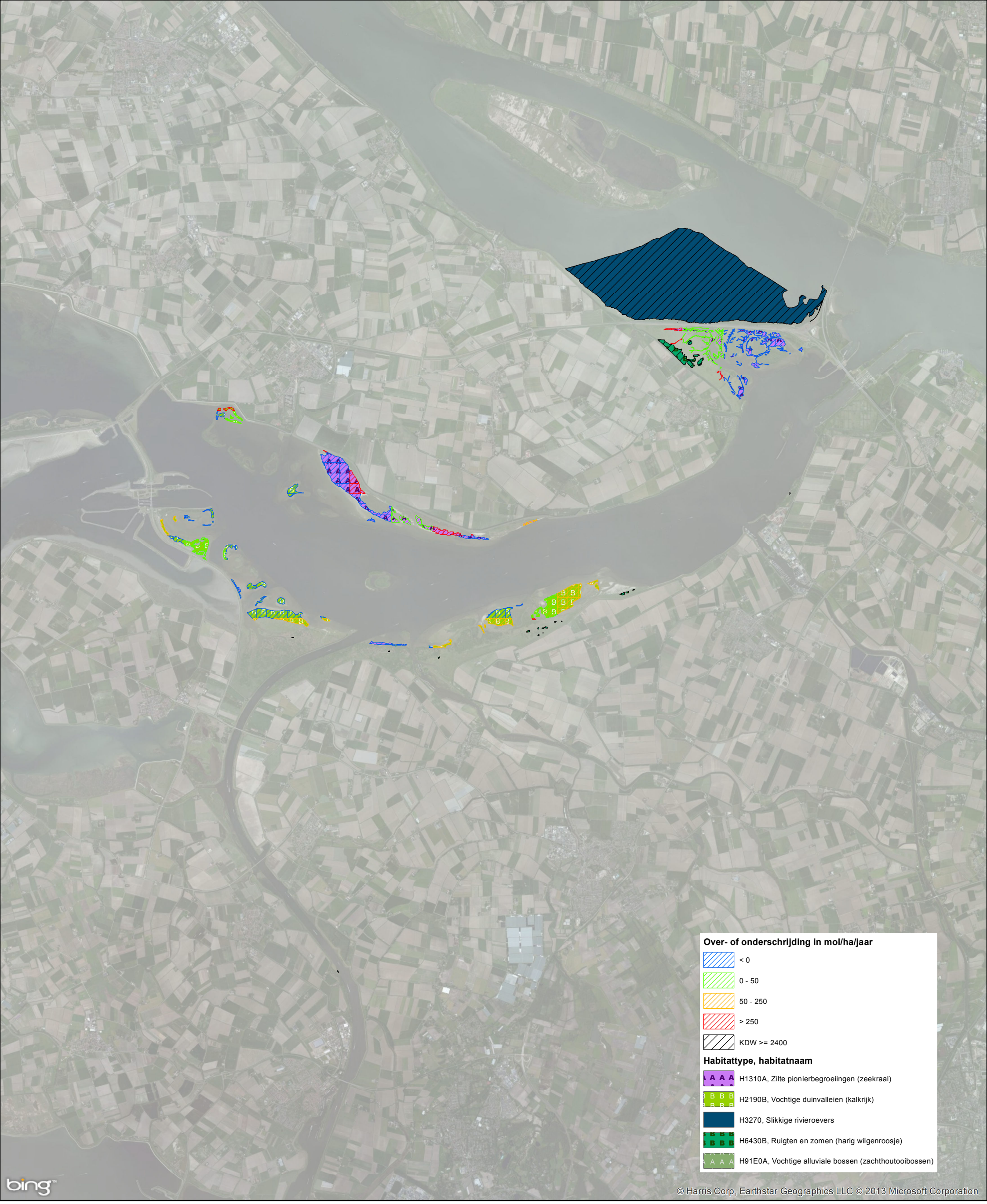

Over- of Onderschrijdingskaart t.o.v. KDW

Natura 2000 gebied: Krammer Volkerak

Situatie: VKA met Duinbijtelling 2023 - achtergrond GDN 2011 zonder verkeer

N

0 2 4 6 [km]

Datum: 24 April 2013

Kaart 19
Habitattypen- en overschrijdingskaart Haringvliet

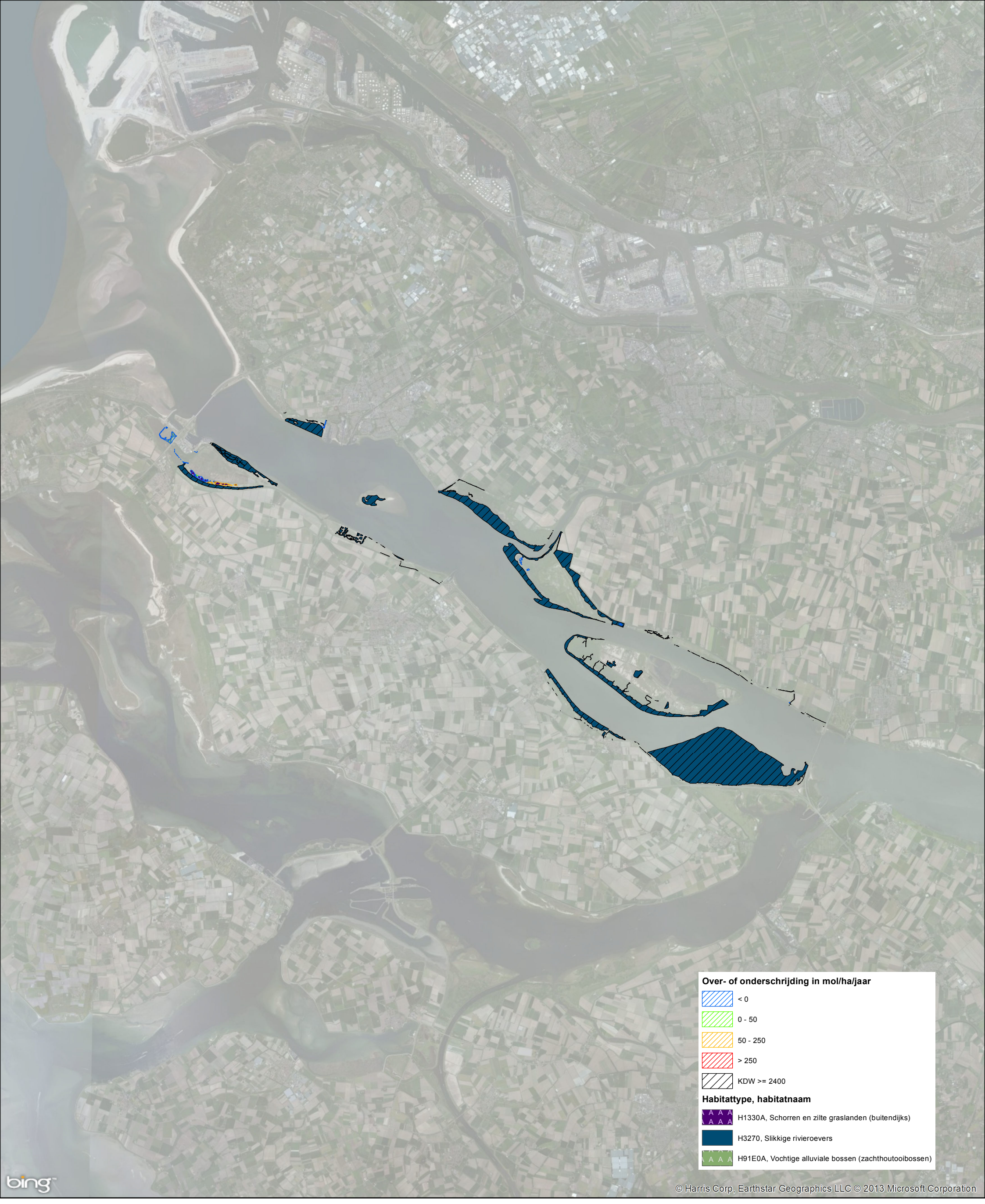

Over- of Onderschrijdingskaart t.o.v. KDW

Natura 2000 gebied: Haringvliet

Situatie: VKA met Duinbijtelling 2023 - achtergrond GDN 2011 zonder verkeer

Datum: 24 April 2013

N

0 4 8 12 [km]

Gemeente Rotterdam Stadsontwikkeling
Afdeling Ruimtelijke Ordening
Postbus 6699
3002 AR Rotterdam
E Stadsontwikkeling@rotterdam.nl
W www.rotterdam.nl/bestemmingsplannen

DCMR Milieudienst Rijnmond, Adviseur Gemeente Rotterdam
Bureau Ruimtelijke Ontwikkeling
Postbus 843
3100 AV Schiedam
E Havenbestemmingsplannen@dcmr.nl
W www.dcmr.nl

Havenbedrijf Rotterdam N.V.
Afdeling Environmental Management
Postbus 6622
3002 AP Rotterdam
E Havenbestemmingsplannen@portofrotterdam.com
W www.portofrotterdam.com