

OPENBARE WERKEN

ons kenmerk OWWPV / 13-14274
behandeld door J.P.H. Fleuren
doorkiesnummer 077-3596481

onderwerp Voornemen verkeersbesluit

Kapelstraat te Lomm

Voornemen tot onttrekking aan het openbaar verkeer

Teamleider Verkeer en Parkeren

Vanuit DCM exploitatie Lomm BV is d.d. 22 oktober, onder nummer 13/14274, het verzoek ingekomen om in verband met de optimalisatie van de hoogwatergeul in Lomm het gedeelte van de Kapelstraat dat gelegen is binnen het plangebied te onttrekken aan het openbaar verkeer.

Overwegende dat

het Ontwerp-bestemmingsplan 'Hoogwatergeul Lomm+' wordt gelijktijdig met dit Ontwerp-besluit tot onttrekking van het betreffende gedeelte van de Kapelstraat aan het openbaar verkeer ter inzage gelegd. Het onttrekkingsbesluit is volgend aan het bestemmingsplan. Binnen het Ontwerp-bestemmingsplan worden de kaders van de toekomstige inrichting van het gebied bepaald. Daarbij komt het betreffende gedeelte van de Kapelstraat te vervallen en wordt na de realisatie van het plan een vervangende recreatieve fietsroute door het gebied opengesteld.

De Kapelstraat is in beheer en in eigendom bij de gemeente Venlo;

Het is noodzakelijk om dit gedeelte van de Kapelstraat te onttrekken aan het openbare verkeer om uitvoering te kunnen geven aan de optimalisatie van de hoogwatergeul in Lomm.

Deze weg ontsluit momenteel de aanliggende percelen en vormt tevens onderdeel van een recreatieve route langs de Maas;

de via deze weg ontsloten percelen worden allen betrokken in de ontgraving en zijn eigendom van Delfstoffen Combinatie Maasdal B.V., Stichting Het Limburgs Landschap, het Waterschap Peel En Maasvallei en de Gemeente Venlo

in verband met de bruikbaarheid van het gebied en tevens gelet op de invulling van het bestemmingsplan deze weg is te onttrekken aan het openbaar verkeer;

de weggedeeltes waarop deze onttrekking betrekking heeft zijn gelegen op het grondgebied van de gemeente Venlo.

Gezien het bovenstaande is het voornemen de raad te verzoeken:

gelet op het bepaalde in artikel 7, lid 2 en artikel 9, lid 1 van de Wegenwet;

te besluiten over te gaan tot onttrekking aan het openbaar verkeer van een gedeelte van de Kapelstraat te Lomm.

Een en ander zoals aangegeven op de bij dit voornemen behorende situatietekeningen D.C.M. Exploitatie B.V. Lomm B.V., nr. 305850-EHV-316-T19 (d.d. 25-07-2013) en T20 (d.d. 08-07-2013).

Venlo, 20 november 2013

Namens het college van burgemeester en wethouders,
Teamleider Verkeer en Parkeren

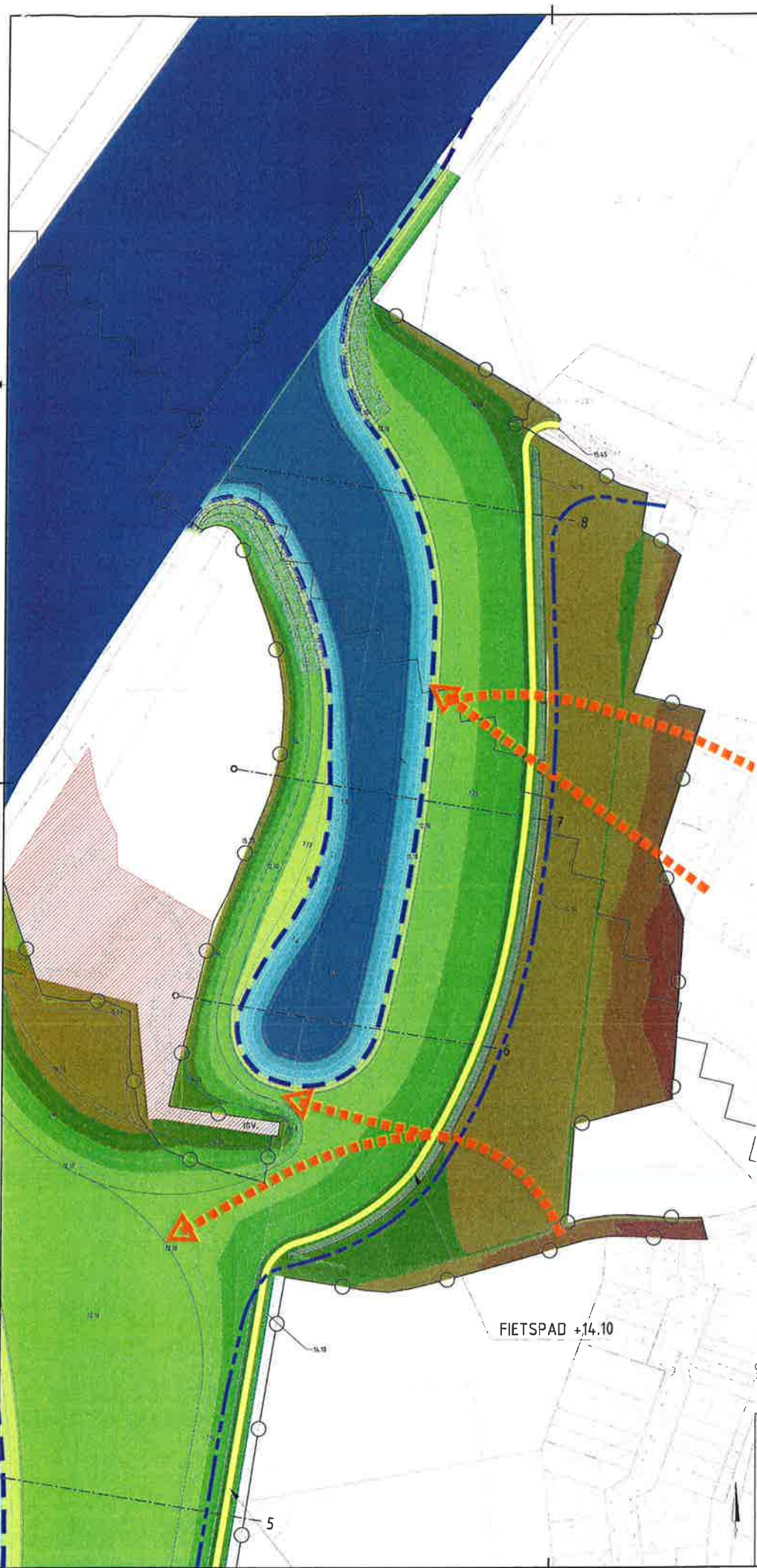


M.A.T.M. Waltmans

Bezwaarmogelijkheid:

Op grond van de algemene wet bestuursrecht liggen dit voornemen tot onttrekking en de daarbij behorende situatietekening vanaf 28 november 2013 gedurende 6 weken van 8.30 – 14.00 uur ter inzage bij de afdeling Openbare Werken, Daelweg 10 te Venlo, alwaar deze na telefonische afspraak met de heer Fleuren (tel 077-3596481) kunnen worden ingezien. Tevens liggen deze stukken gedurende deze periode ter inzage in de Stadswinkel van de gemeente Venlo.

Gedurende genoemde periode kunnen belanghebbenden bij de gemeenteraad van Venlo, postbus 3434, 5902 RK VENLO, tegen dit voornemen schriftelijk dan wel mondeling op afspraak met de heer Fleuren (tel 077-3596481) hun zienswijzen dan wel bedenkingen indienen.



TERREINHOOGTES			
REEKS	MIN.	MAX.	KLEUR
1	7.00	8.00	Dark Blue
2	8.00	9.00	Blue
3	9.00	10.00	Light Blue
4	10.00	11.00	Light Green
5	11.00	12.00	Green
6	12.00	13.00	Light Green
7	13.00	14.00	Green
8	14.00	15.00	Light Green
9	15.00	16.00	Green
10	16.00	17.00	Light Green
11	17.00	18.00	Green
12	18.00	19.00	Dark Green

LEGENDA

- BREUKLIJN
- MONUMENT
- VERLEGDE EN VERLAAGDE PERKLEIDING WATERSCHAPSBEDEIJF
- GEBIED DIEPER DAN 8.60 -H.A.P
- KADE
- WATERLIJN 13.10 -H.A.P
- WAAKELPADEN (INDICATIE)
- RECREATIEPAD - BREED 3.5m, DERF BREED 2m
- SLOOT/GRIEPEL
- PLANGRENS



MAKEN IN FUTURE, TENDS ANNOERS AMMOEDOVEN
MATERIALEN IN MILLIETERS

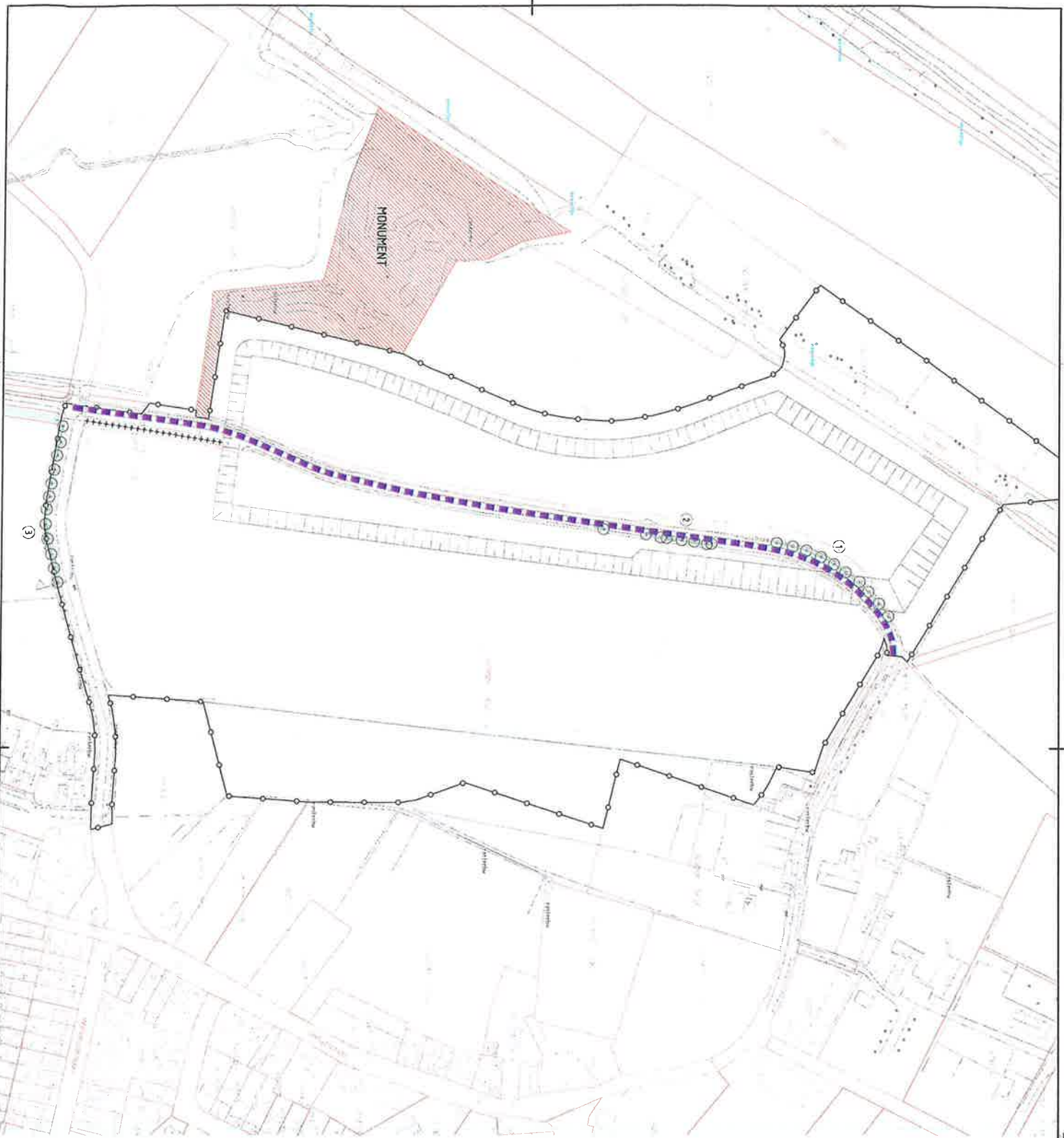
CONCEPT

D.C.M. EXPLOITATIE LOMM B.V.
HOOGWATERGEUL LOMM - GEMEENTE VENLO











Onderwerp: **MODELLERING EINDSITUATIE HWG LOMM NOORD, INCL. WIJZIGINGEN**

Projectnummer	Plan	Revisie	Formaat	Schaal	Blad	Totaal
305850-EHV-318-T19-3		305850-EHV-318-T19	A1	1:1000	3	3
Naam	Plaats	Datum	Opn.	St.	Acc.	
EINCHOVEN	305850	25-07-2013	P.P.L.			

Grontmij www.grontmij.nl



LEGENDA

-  ONTSAANING
-  ZIEP/BELEIDINGSWAAL
-  MONUMENT
-  TE ONTTREKKEN MET IJSSA
-  TE ONTTREKKEN LOSNING (BOM)
-  TE ROOSEN ROEVEN
-  ① 1e EISSEN - 405cm
-  ② 5e EISSEN - 415-21cm
-  ③ 1e EISSEN/RIJEN - 425cm
-  PLAMBREK



CONCEPT

D.C.M. EXPLOITATIE LOMM B.V.
HOOGWATERREUW LOMM - GEMEENTE VENLO

AANVAAG WARD WILZING LANS LOMM
TE ONTTREKKEN WEGEN LOSNING EN TE ROEPEN BOMEN

2008R-EN-V-1916 R20
306510
08-07-2013



College van Burgemeester en Wethouders gemeente Venlo
Postbus 3434
5902 RK VENLO

Onze referentie: TR/sp/2-13151
Datum: 2 oktober 2013

Archief: HWG-0-4.8

Nr.	13/14274
	OWVPU
	22 OKT 2013
	Gemeente Venlo
	18.10.13

Betreft: Kapelstraat Lomm aan het openbaar verkeer onttrekken

Geacht College,

DCM Exploitatie Lomm B.V. (DCM) werkt aan optimalisatie van de hoogwatergeul in Lomm.

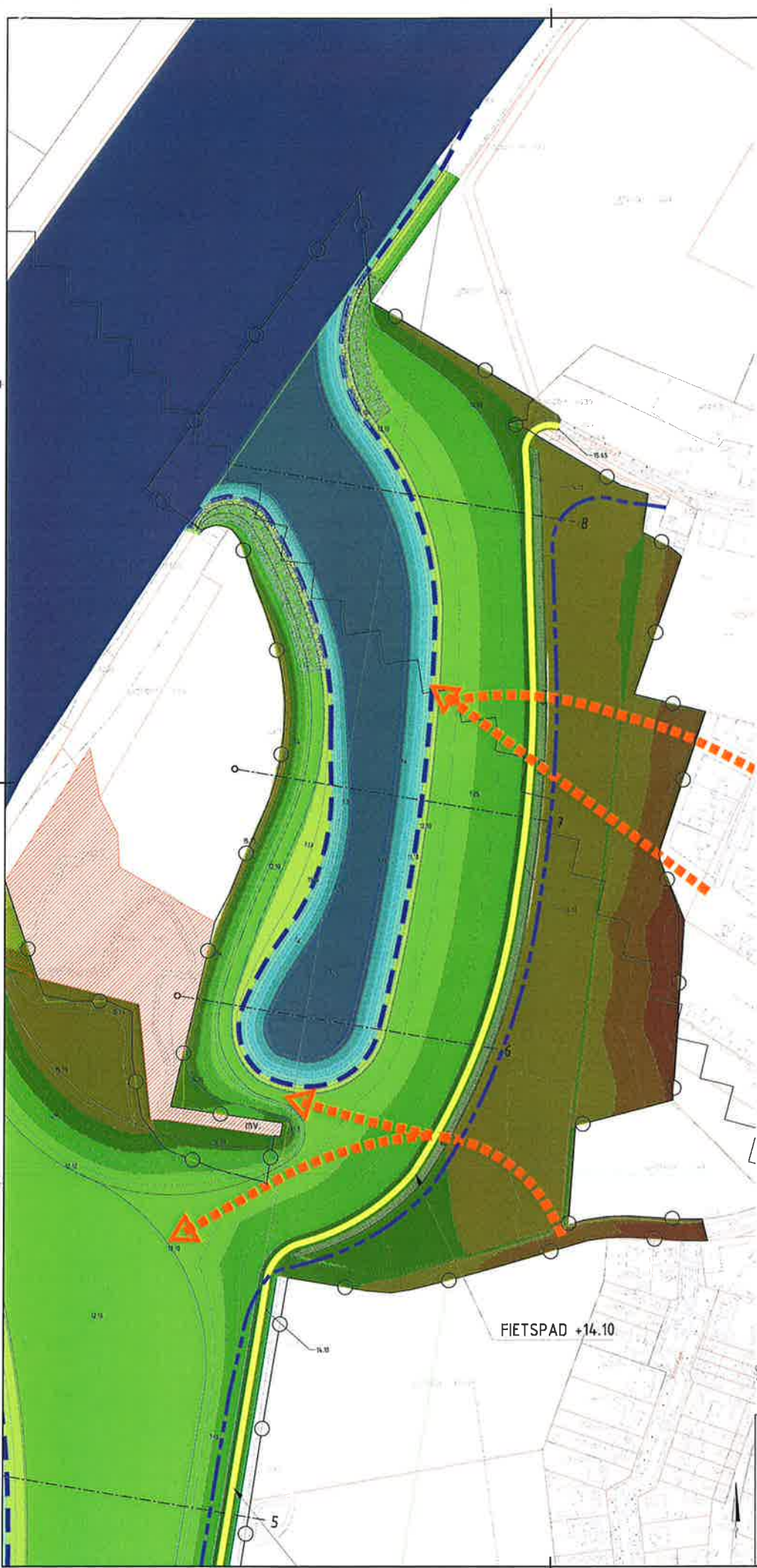
Een onderdeel van het optimalisatieplan betreft de bypass die voorzien is ten noorden van de in ontwikkeling zijnde hoogwatergeul en ten westen van de kern Lomm. In het kader van de uitvoering (ontgroning en herinrichting) van het optimalisatieplan is het noodzakelijk ter plekke van de geplande bypass (ten noorden van de hoogwatergeul), de Kapelstraat aan het openbaar verkeer te onttrekken. De Kapelstraat maakt namelijk onderdeel uit van het te vergraven gebied. In verband daarmee zenden wij u het verzoek om de Kapelstraat (circa 485 meter) te onttrekken aan het openbaar verkeer en de daarbij behorende verkeersbesluiten te nemen. Bijgevoegd vindt u een tweetal tekeningen waarop de situering van de Kapelstraat met het deel van de te onttrekken weg is weergegeven.

Voor de goede orde vermelden wij dat we momenteel ook doende zijn met de wijziging van het bestemmingsplan Hoogwatergeul Lomm en het aanvragen van de benodigde vergunningen. Mocht u hierover meer informatie wensen dan verwijzen wij u graag naar de heer H. Luijten projectleider van de gemeente Venlo.

Met vriendelijke groet,

DCM Exploitatie Lomm B.V.


ir. A.G.H. Reintjes



TERREINHOOGTES			
REEKS	MIN.	MAX.	KLEUR
1	7.00	8.00	[Dark Blue]
2	8.00	9.00	[Light Blue]
3	9.00	10.00	[Medium Blue]
4	10.00	11.00	[Light Green]
5	11.00	12.00	[Yellow-Green]
6	12.00	13.00	[Light Green]
7	13.00	14.00	[Medium Green]
8	14.00	15.00	[Dark Green]
9	15.00	16.00	[Olive Green]
10	16.00	17.00	[Brown-Green]
11	17.00	18.00	[Brown]
12	18.00	19.00	[Dark Brown]

LEGENDA

- BREUKLIN
- MONUMENT
- VERLEGDE EN VERLAAGDE PERSLEEDING WATERSCHAPSBEDRIJF
- GEBIED DIEPER DAN 8.60 +N.A.P
- KADE
- WATERLIJN 11.10 +N.A.P
- WANDELPADEN (INDICATIEF)
- RECREATIEPAD - BREED 3,5m, BERM BREED 2m
- SLOOT/GREPPEL
- PLANGRENS

FIETSPAD +14.10



WATERSCHAP WATERSCHAP HOOGWATERGEUL
WATERSCHAP IN MELLENTER

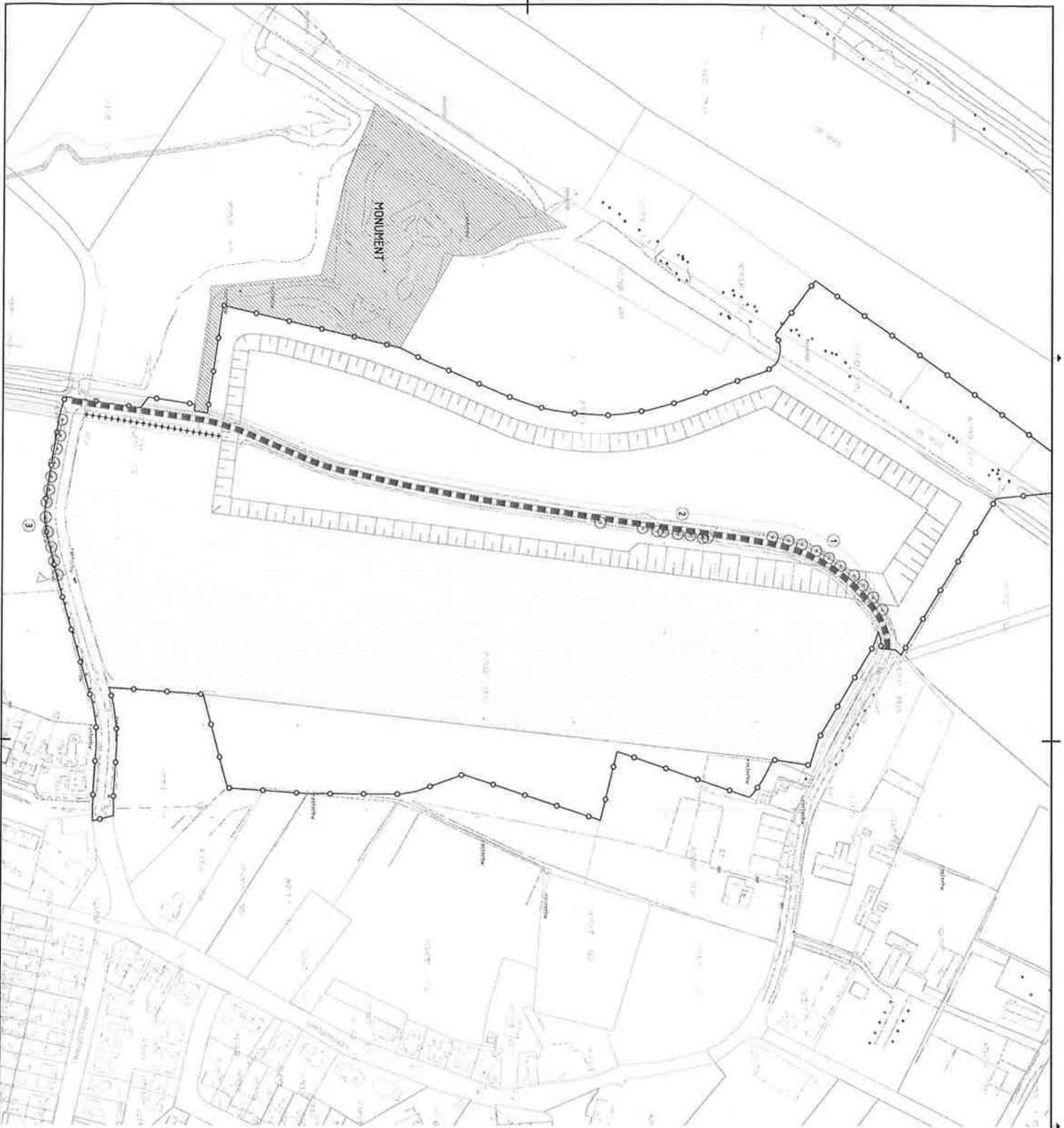
CONCEPT

D.C.M. EXPLOITATIE LOMM B.V.
HOOGWATERGEUL LOMM - GEMEENTE VENLO
MODELLERING EINDSITUATIE HWG LOMM NOORD, INCL. WIJZIGINGEN

Projectnummer	305650-EHV-318-119-3	Titel	Waterschap	305650-EHV-318-119	Formaat	A1	Schaal	1:1000	Blad	3	Totaal	3
Opsteller	ENGHOVEN	Opgeleverd	305650	Bevestigingsdatum	25-07-2013	Blad	P.F.L.	Titel				

Grontmij www.grontmij.nl

© Grontmij Inhoud B.V. Alle rechten voorbehouden



LEGENDA

- ONTSLUITING
- ERFPACHTGEBIED
- MONUMENT
- ONTTREKKEN MET REST
- ONTTREKKEN LOSSE REST
- TOEKOMSTIGE OPEN
- 1 M. LIDEN - 40cm
- 2 S. BLOEM - 40-20cm
- 3 M. ESKANDEK - 40cm
- PLANTSOEN



WETTELIJK VERBODEN TOEGANG AAN DEZIE AANDEKING

D.C.M. EXPLOITATIE LOMM B.V.

HOOGWATERBEGRIJ LOMM - GEMEENTE VEMLID

AANVRAAG WABO WIJZIGING HWG LOMM

TE ONTTREKKEN WEGEN, LOSSING EN TE KAPPEN BOMEN

Ontwerpnummer	20080 DW/16/170	Af	1:1000
Bestandnummer	20080 DW/16/170	AT	1
Bestandnaam	20080 DW/16/170	PR	1
Bestandsnummer	20080	PR	1

CONCEPT

Projectnummer: 20080 DW/16/170
 Datum: 17-11-2008
 Tussen 17-11-2008 en 17-11-2008

