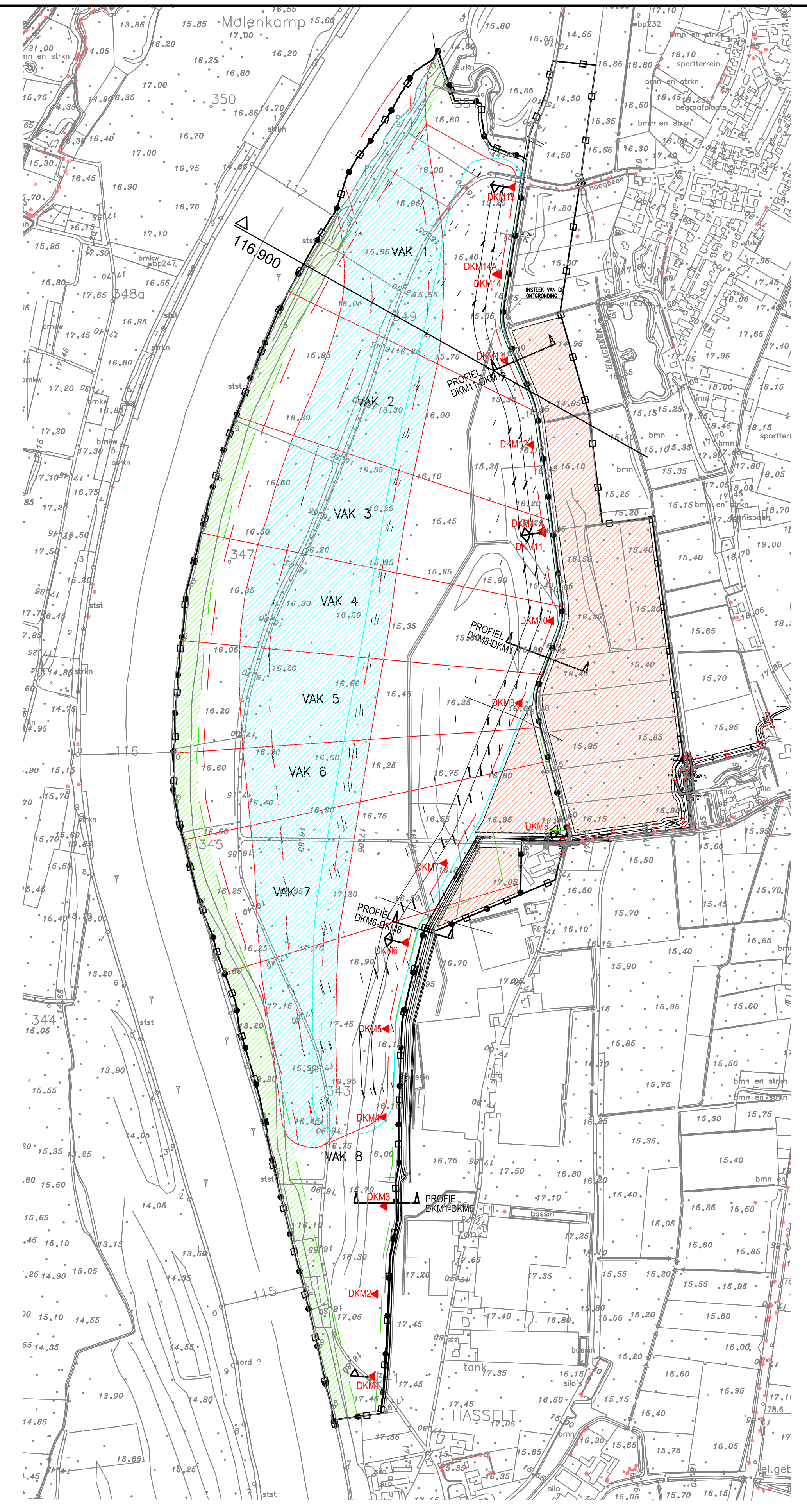
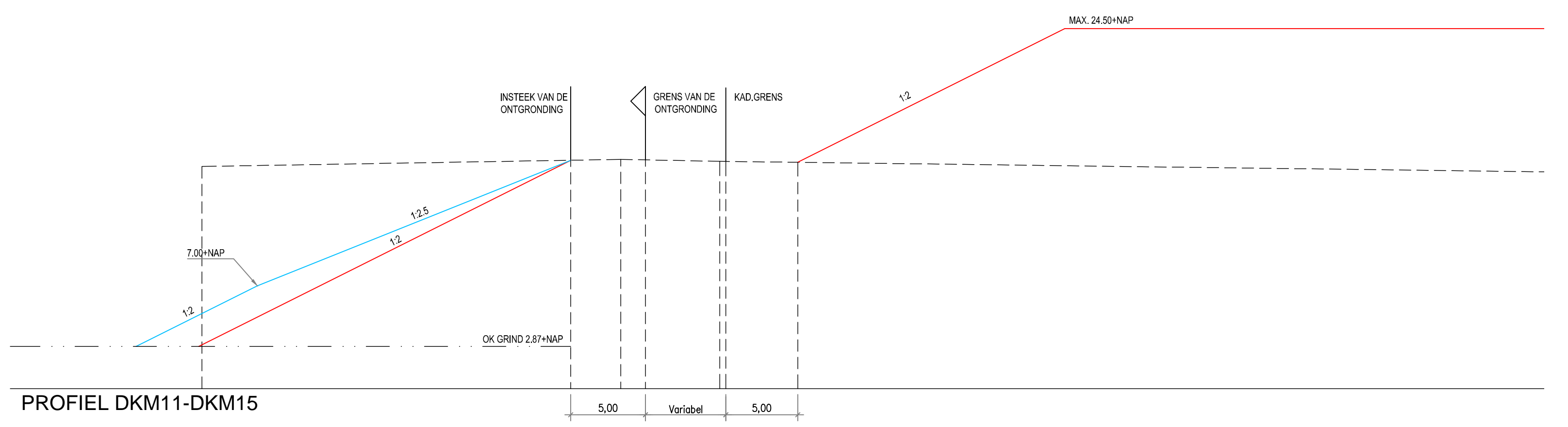
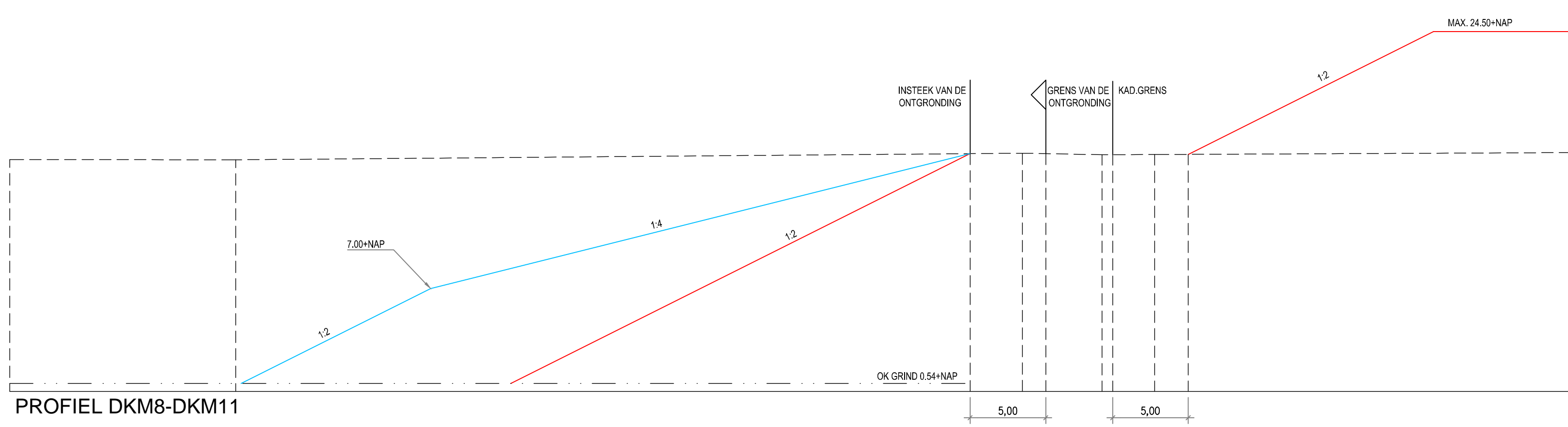
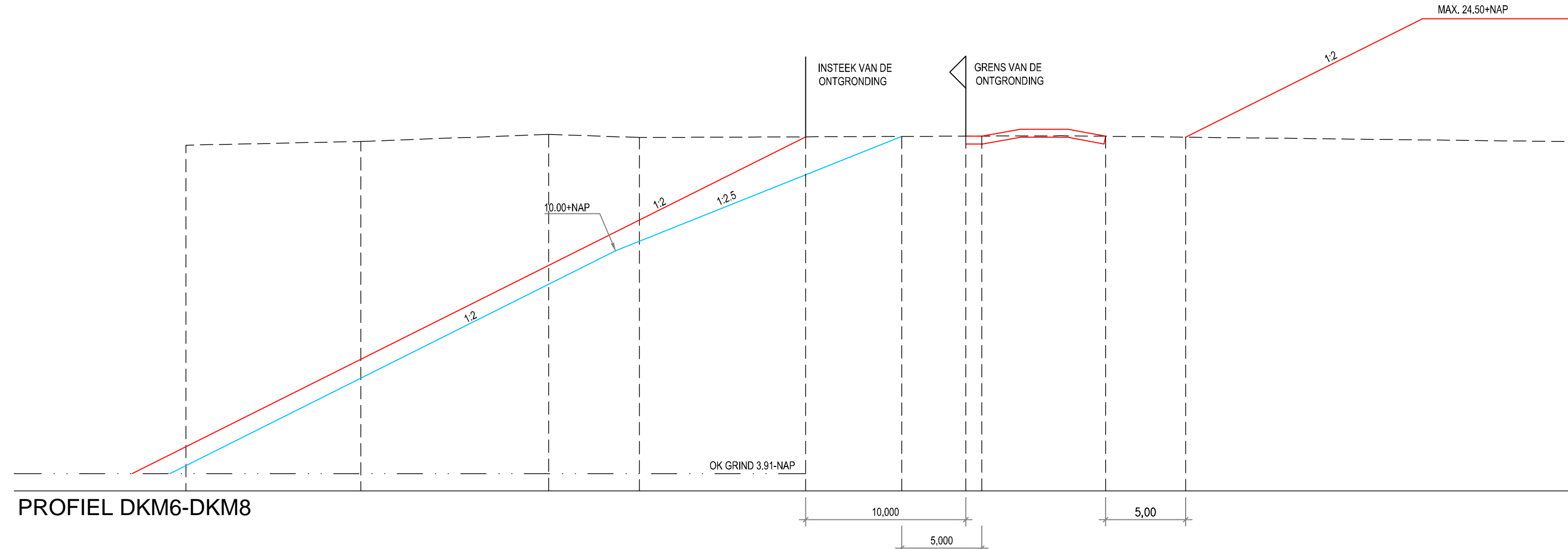
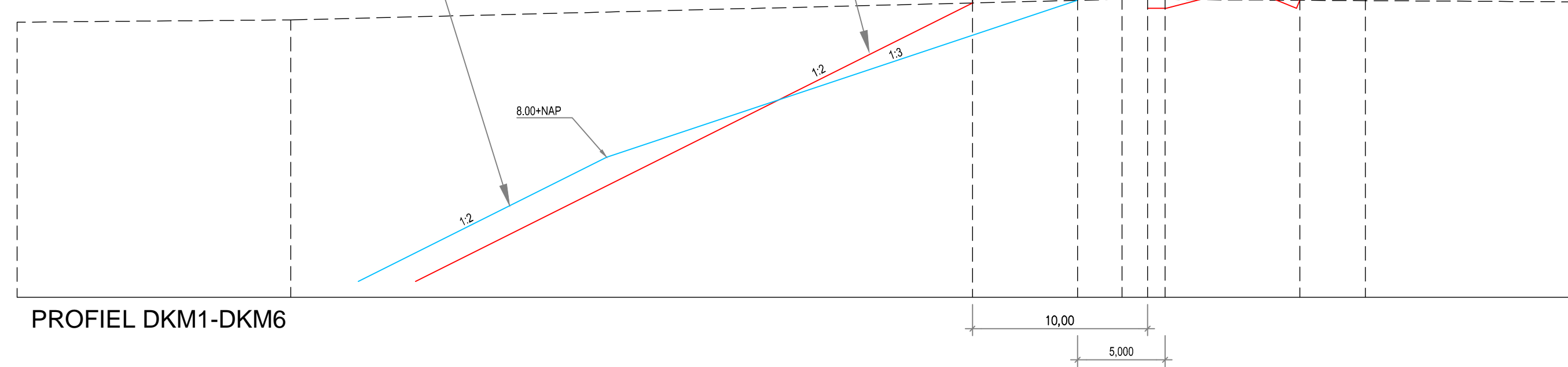


TALUDHELLING CFR.
BASISDOC. 11-11-2004

TALUDHELLING O.B.V.
POTENTIELE FAALMECHANISMEN



B	wijziging insteek	03-06-2013	PR		
A	wijziging insteek grens DKM8	16-11-2012	PJa		RvA
Rev	Omschrijving	Datum rev.	Get.	Gez.	Acc.

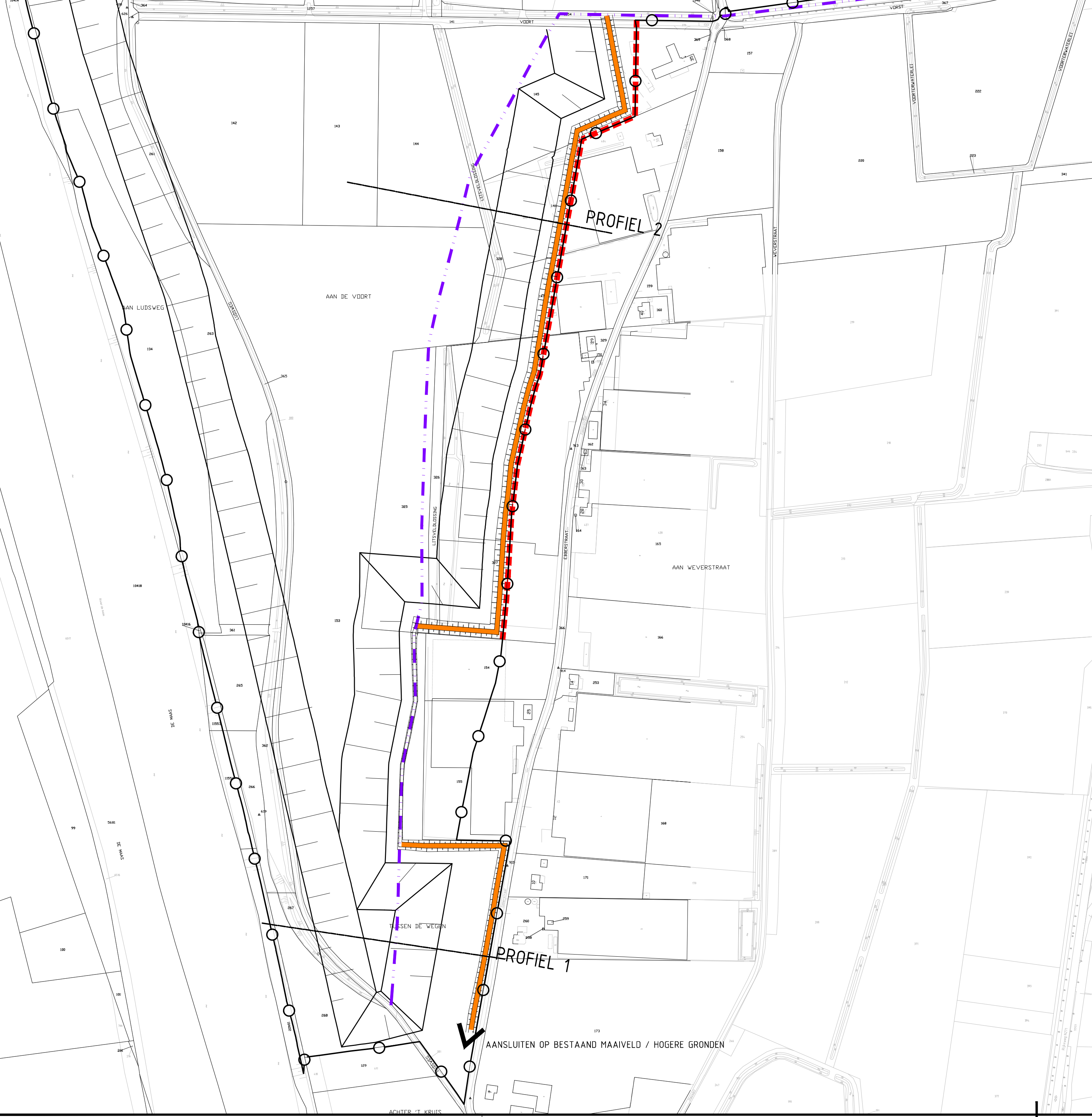
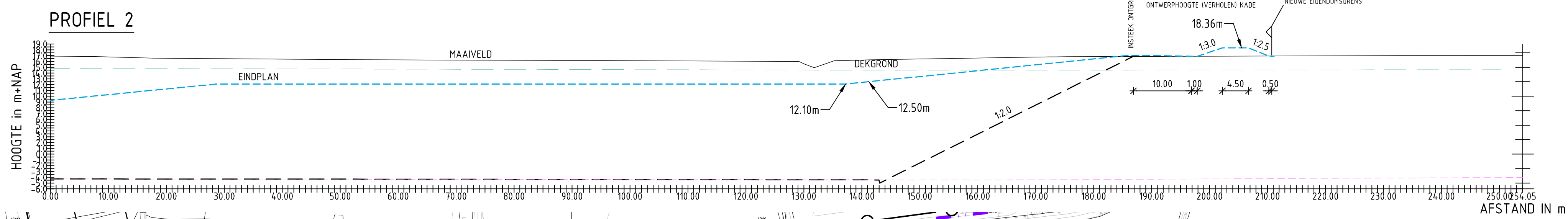
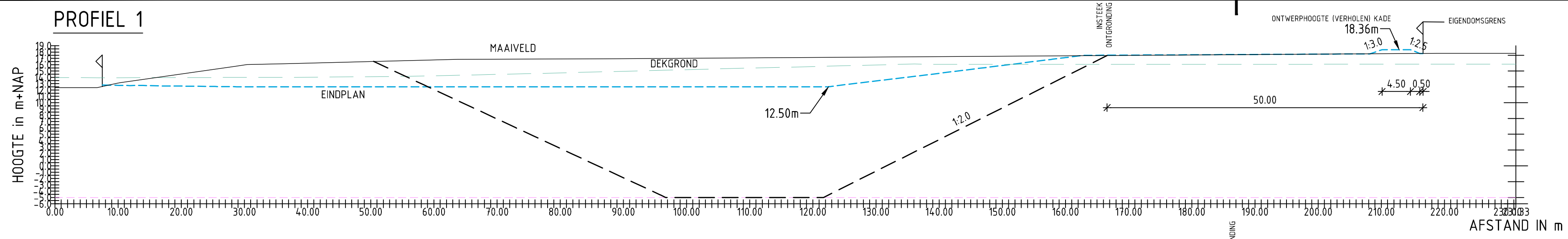


Opdrachtgever
D.C.M. Exploitatie Lomm bv

Project
HOOGWATERGEUL LOMM - GEMEENTE ARGEN EN VELDEN

Onderwerp
Taludhelling o.b.v. potentiële faalmechanismen (Royal Haskoning - februari 2005)

Tekeningnummer	Rev.	Bestandsnaam	Formaat	Schaal	Bld	Aantal
305850-EHV-316-T130		305850-EHV-316-T130	A1	1:5000 1:250		
Kantoor	Projectnummer	Bestelnummer	Datum van uitgave	Get.	Gez.	Acc.
EINDHOVEN	305850		03-02-2005	DB		RvA



- LEGENDA**
- GRENS AANVRAAG ONTGRONDING
 - NIEUWE EIGENDOMSGRENS BIJ KASSENGBIED
 - ONTGRAVING
 - KADE I.K.V. TRACEBSLUIT
 - TE REALISEREN KADE



MATEN IN METERS, TENZIJ ANDERS AANGEGEVEN
MATERIALEN IN MILLIMETERS

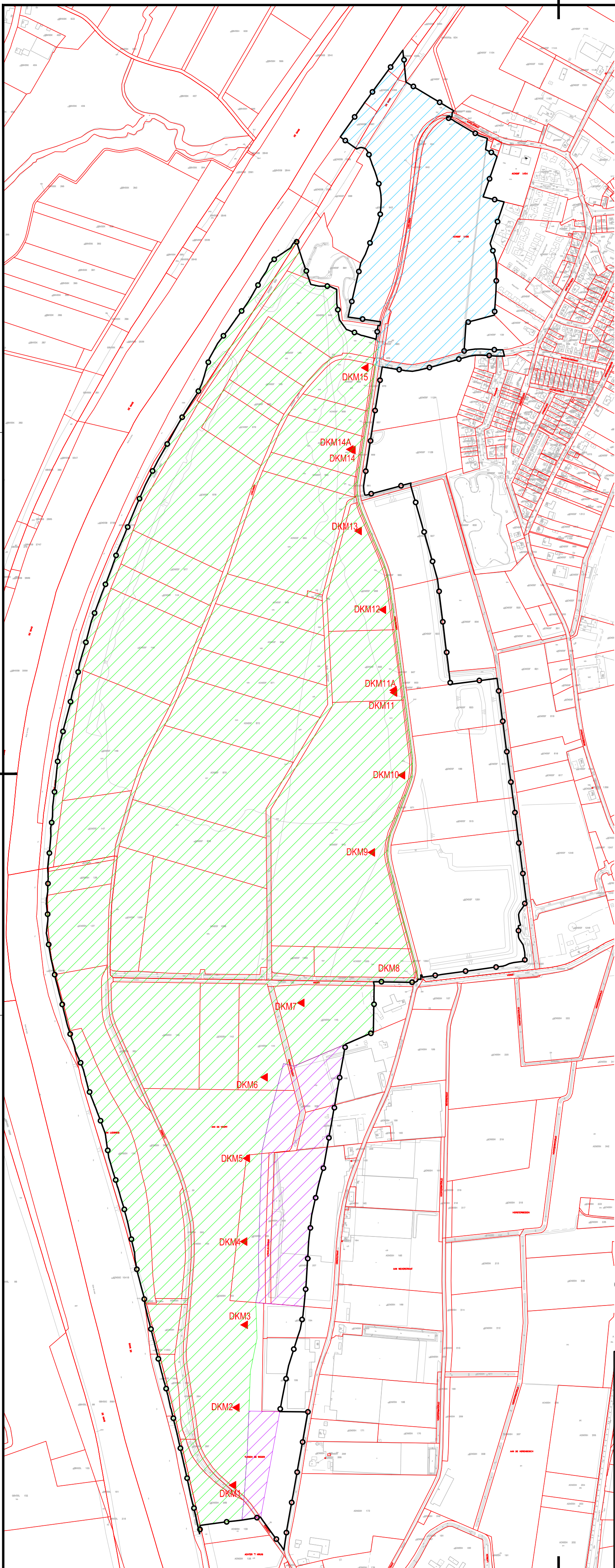
Oprichtgever
D.C.M. EXPLOITATIE LOMM B.V.
Project
HOOGWATERGEUL LOMM - GEMEENTE VENLO
Ordercode
ONTGRAVING KASSENGBIED

Tekeningnummer	Rev.	Bestandsnaam	Formaat	Schaal	Blad	Aantal
305850-EHV-316-T12-4		305850-EHV-316-T12	A2	1:2500/500		
Kantoor	Projectnummer	Besteknummer	Datum van uitgave	Get.	Gez.	Acc.
EINDHOVEN	305850		17-10-2013	P.R.		



Grontmij Nederland B.V.
Zernikestraat 17
5612 HZ Eindhoven
Postbus 1265
5602 BG Eindhoven
T +31 40 265 12 11
www.grontmij.nl

www.grontmij.nl
© Grontmij Nederland B.V. Alle rechten voorbehouden



LEGENDA

-  ONTGRONDING HWG
ZIE TEKENING VO-2740-06 (INSTEEL VAN DE ONTGRONDING)
ZIE TEKENING 305850-EHV-316-T130 (TALUDHELLING O.B.V. POTENTIËLEN FAALMECHANISMEN)
-  ONTGRONDING HWG NOORD
ZIE TEKENING 305850-EHV-316-T18
-  ONTGRONDING HWG ZUID
ZIE TEKENING 305850-EHV-316-T12-4
-  GRENS AANVRAAG ONTGRONDING



MATEN IN METERS, TENZIJ ANDERS AANGEGEVEN
MATERIALEN IN MILLIMETERS

Opdrachtgever
D.C.M. EXPLOITATIE LOMM B.V.
Project
HOOGWATERGEUL LOMM - GEMEENTE VENLO
Onderdeel
ONTGRAVINGSPLAN

Tekeningnummer	Rev.	Bestandsnaam	Formaat	Schaal	Blad	Aantal
305850-EHV-316-T17		305850-EHV-316-T17	A2	1:5000	1	1
Kantoor	Projectnummer	Besteknummer	Datum van uitgave	Get.	Gez.	Acc.
EINDHOVEN	305850		25-07-2013	P.R.		



Grontmij Nederland B.V.
Zernikestraat 17
5612 HZ Eindhoven
Postbus 1265
5602 BG Eindhoven
T +31 40 265 12 11
www.grontmij.nl

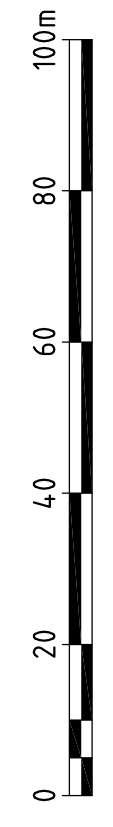
CONCEPT



GRONDBALANS HWG LOMM NOORD	
Ontgraven dekgrond (aaname 2m.)	: 66.250 m ³
Ontgraven toutenant	: 262.350 m ³
Ontgraven totaal	: 328.600 m ³

LEGENDA

- ONTGRAVING (PRAKTISCHE INSTEK, TALUD 1:1)
- MAX. INSTEK (TALUD 1:2)
- INVAART
- AANWEZIGE GRONDWATER REMPENSDE ZONE
- DEPOT/GELUIDSWAL 24.50m +NAP
- BREUKLIN
- MONUMENT
- PLANGRENS



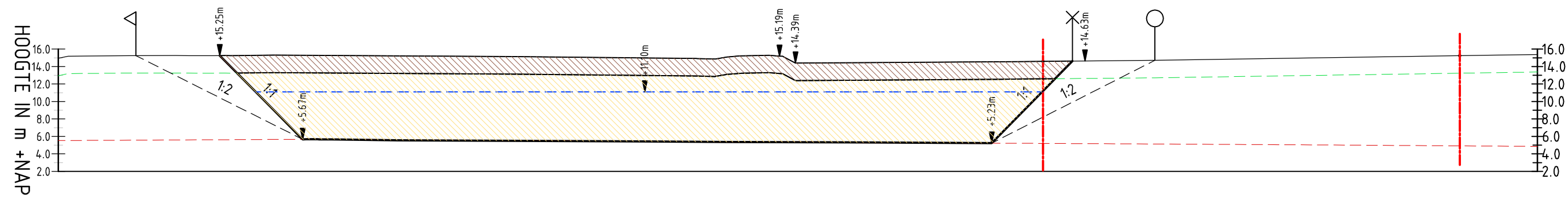
MATEN IN METERS, TENZI ANDERS AANGEGEVEN

D.C.M. EXPLOITATIE LOMM B.V.
 Project: HOOGWATERGEUL LOMM - GEMEENTE VENLO
 Ontwerp: ONTGRONDING HWG LOMM BYPASS

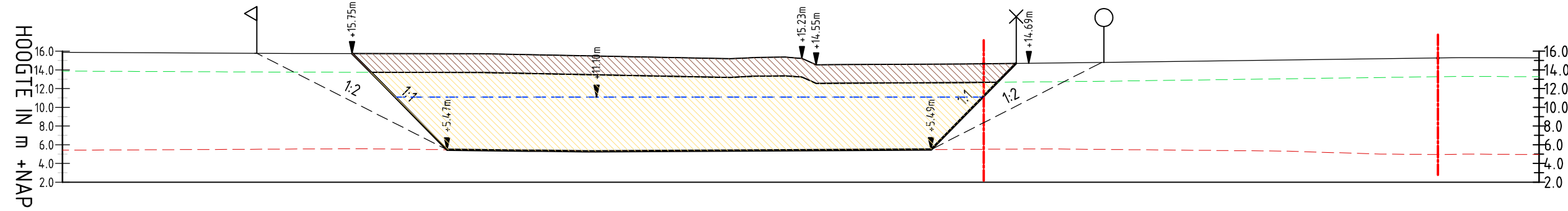
Grontmij Nederland B.V.
 Postbus 1205
 5012 AZ Eindhoven
 T +31 40 265 12 11
 www.grontmij.nl

Titelnummer	Rev.	Bestandsnaam	Formaat	Schaal	Blad	Aantal
305850-EHV-316-T18-1		305850-EHV-316-T18	A1	1:1000	1	2
Kontoor	Projectnummer	Bekendingsnummer	Datum van afgeven	Ontz.	Ontz.	Ontz.
EINDHOVEN	305850		17-10-2013	P.R.		

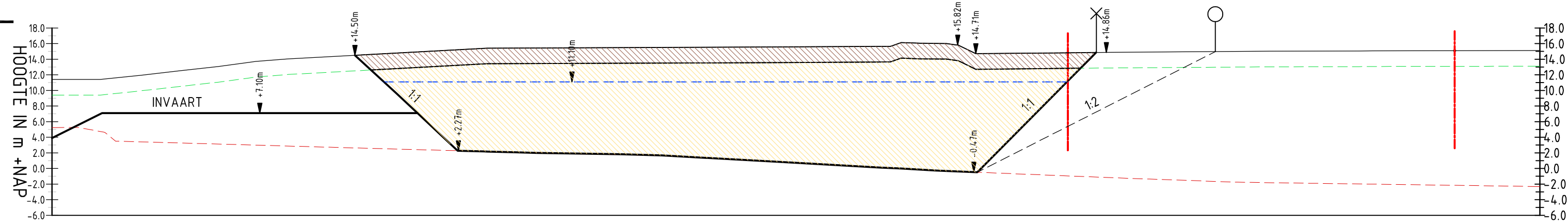
DWARSPROFIEL 1



DWARSPROFIEL 2



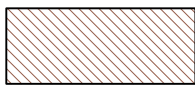


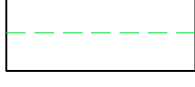
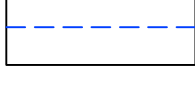
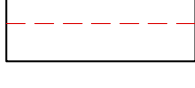



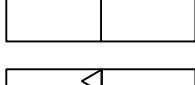

DWARSPROFIEL 3



DWARSPROFIELEN

SCHAAL 1:500

LEGENDA

-  ONTGRAVEN DEKGROND
-  ONTGRAVEN ZAND
-  BESTAAND MAAVELD
-  ONDERKANT DEKGROND (AANNAME DIKTE 2m.)
-  WATERSPIEGEL 11.10 +N.A.P.
-  BOVENKANT VENLO KLEI (INDICATIEF)
-  ONTGRAVING
-  AANWEZIGE GRONDWATER REMMENDE ZONE
-  MAX. INSTEЕК
-  PRAKTISCHE INSTEЕК
-  PLANGRENS



MATEN IN METERS, TENZIJ ANDERS AANGEGEVEN

Opdrachtgever
D.C.M. EXPLOITATIE LOMM B.V.
 Project
HOOGWATERGEUL LOMM - GEMEENTE VENLO
 Onderdeel
**ONTGRONDING HWG LOMM NOORD
 DWARSPROFIELEN**

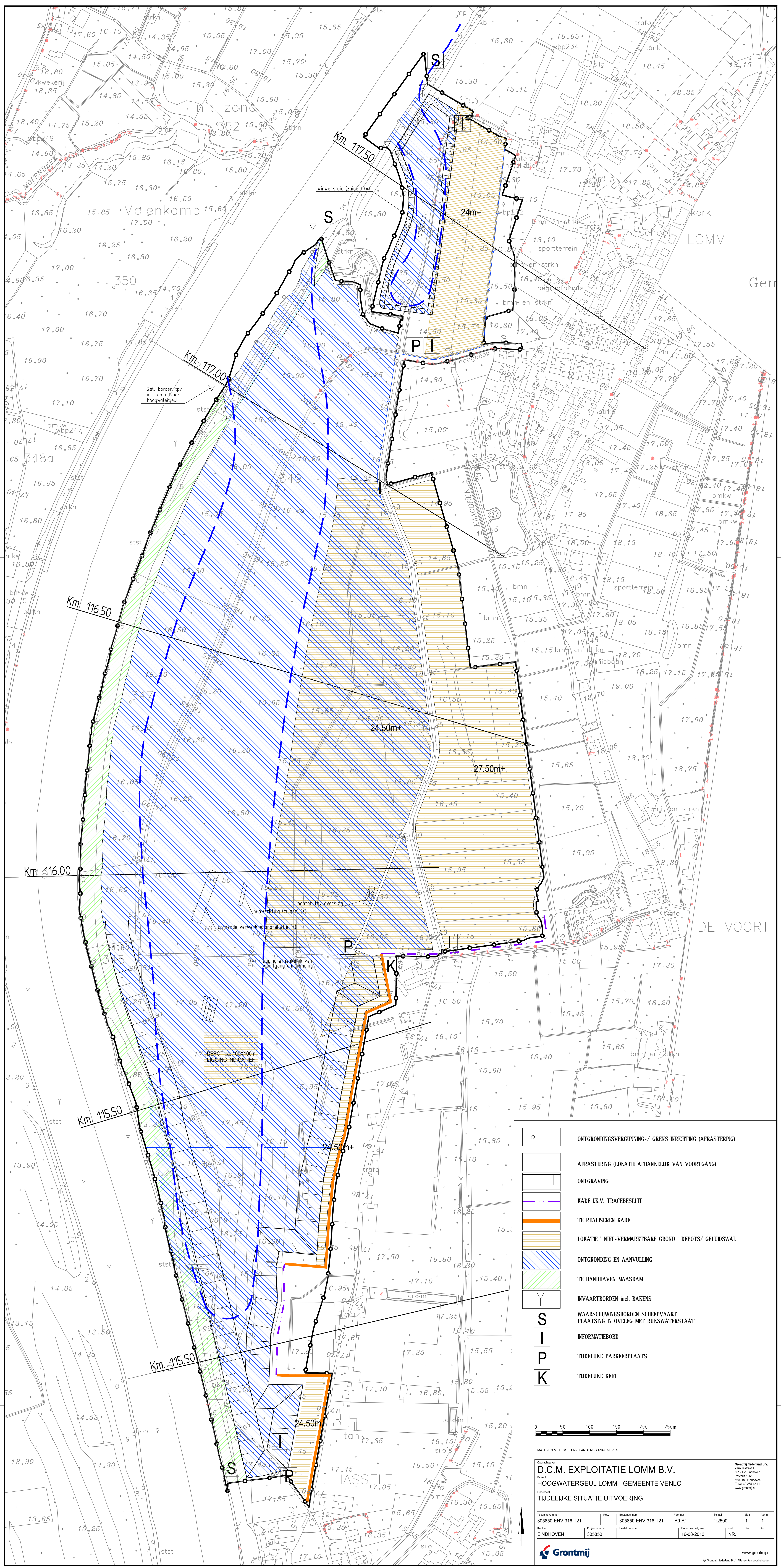
Grontmij Nederland B.V.
 Zernikestraat 17
 5612 HZ Eindhoven
 Postbus 1265
 5602 BG Eindhoven
 T +31 40 265 12 11
 www.grontmij.nl

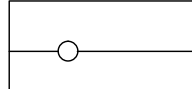




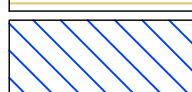






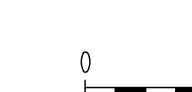
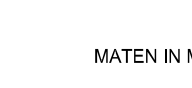
Tekeningnummer	Rev.	Bestandsnaam	Formaat	Schaal	Blad	Aantal
305850-EHV-316-T18-2		305850-EHV-316-T18	A2	1:500	2	2
Kantoor	Projectnummer	Besteknummer	Datum van uitgave	Get.	Gez.	Acc.
EINDHOVEN	305850		17-10-2013	P.R.		

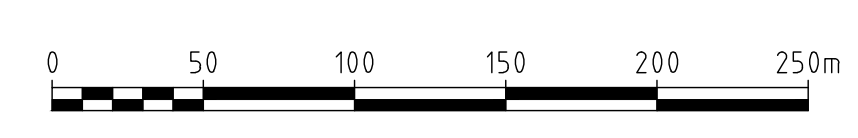


www.grontmij.nl

© Grontmij Nederland B.V. Alle rechten voorbehouden



-  ONTGRONDINGSVERGUNNING- / GRENS RIJCHTING (AFRASTERING)
-  AFRASTERING (LOKATIE AFHANKELIJK VAN VOORTGANG)
-  ONTGRAVING
-  KADE I.K.V. TRACEBESLUIT
-  TE REALISEREN KADE
-  LOKATIE 'NIET-VERMARKTBARE GROND' DEPOTS/ GELUIDSWAL
-  ONTGRONDING EN AANVULLING
-  TE HANDHAVEN MAASDAM
-  INVAARTBORDEN incl. BAKENS
-  WAARSCHUWINGSBORDEN SCHEEPVAART
-  PLAATSIJN IN OVELEG MET RIJKSWATERSTAAT
-  INFORMATIEBORD
-  TUDELIJKE PARKEERPLAATS
-  TUDELIJKE KEET



MATEN IN METERS, TENZIJ ANDERS AANGEGEVEN

D.C.M. EXPLOITATIE LOMM B.V.

HOOGWATERGEUL LOMM - GEMEENTE VENLO

TUDELIJKE SITUATIE UITVOERING

Opdrachtnummer	305850-EHV-316-T21	Revisie	305850-EHV-316-T21	Formaat	A0-A1	Totaal	1.2500	Blad	1	Aantal	1
Klant	EINDHOVEN	Programmanier	305850	Bekendmaker		Datum van uitgave	16-08-2013	Dr.	NR.	Ont.	NR.

Grontmij Nederland B.V.
Zandlootlaan 17
6422 EG Eindhoven
Postbus 1200
5102 BG Eindhoven
T +31 (0)20 121 1111
www.grontmij.nl

Grontmij
www.grontmij.nl