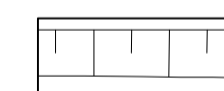



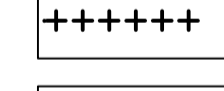
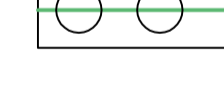




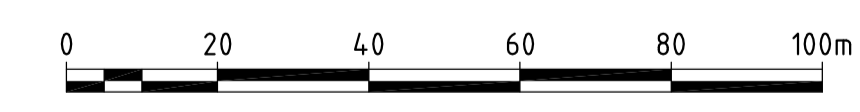


**LEGENDA**

-  ONTGRAVING
-  DEPOT/GELUIDSWAL
-  MONUMENT
-  TE ONTTREKKEN WEG (485m.)
-  TE ONTTREKKEN LOSSING (80m.)
-  TE RODIEN BOMEN
-  1 10 ESSEN > Ø25cm.
-  2 5 BERKEN Ø10-20cm.
-  3 10 ESSEN/EIKEN > Ø25cm.
-  PLANGRENS



MATEN IN METERS, TENZIJ ANDERS AANGEGEVEN

Oprichtgever  
**D.C.M. EXPLOITATIE LOMM B.V.**  
 Project  
**HOOGWATERGEUL LOMM - GEMEENTE VENLO**  
 Onderdeel  
**AANVRAAG WABO  
 TE ONTTREKKEN WEGEN, LOSSING EN TE KAPPEN BOMEN**

Grontmij Nederland B.V.  
 Zernikestraat 17  
 5612 HZ Eindhoven  
 Postbus 1265  
 5602 BG Eindhoven  
 T +31 40 265 12 11  
 www.grontmij.nl

Tekeningnummer 305850-EHV-316-T20	Rev.	Bestandsnaam 305850-EHV-316-T20	Formaat A1	Schaal 1:1000	Blad 1	Aantal 1
Kaartoor EINDHOVEN	Projectnummer 305850	Bestaknummer	Datum van uitgave 17-10-2013	Get. P.R.	Gez.	Acc.



www.grontmij.nl

© Grontmij Nederland B.V. Alle rechten voorbehouden