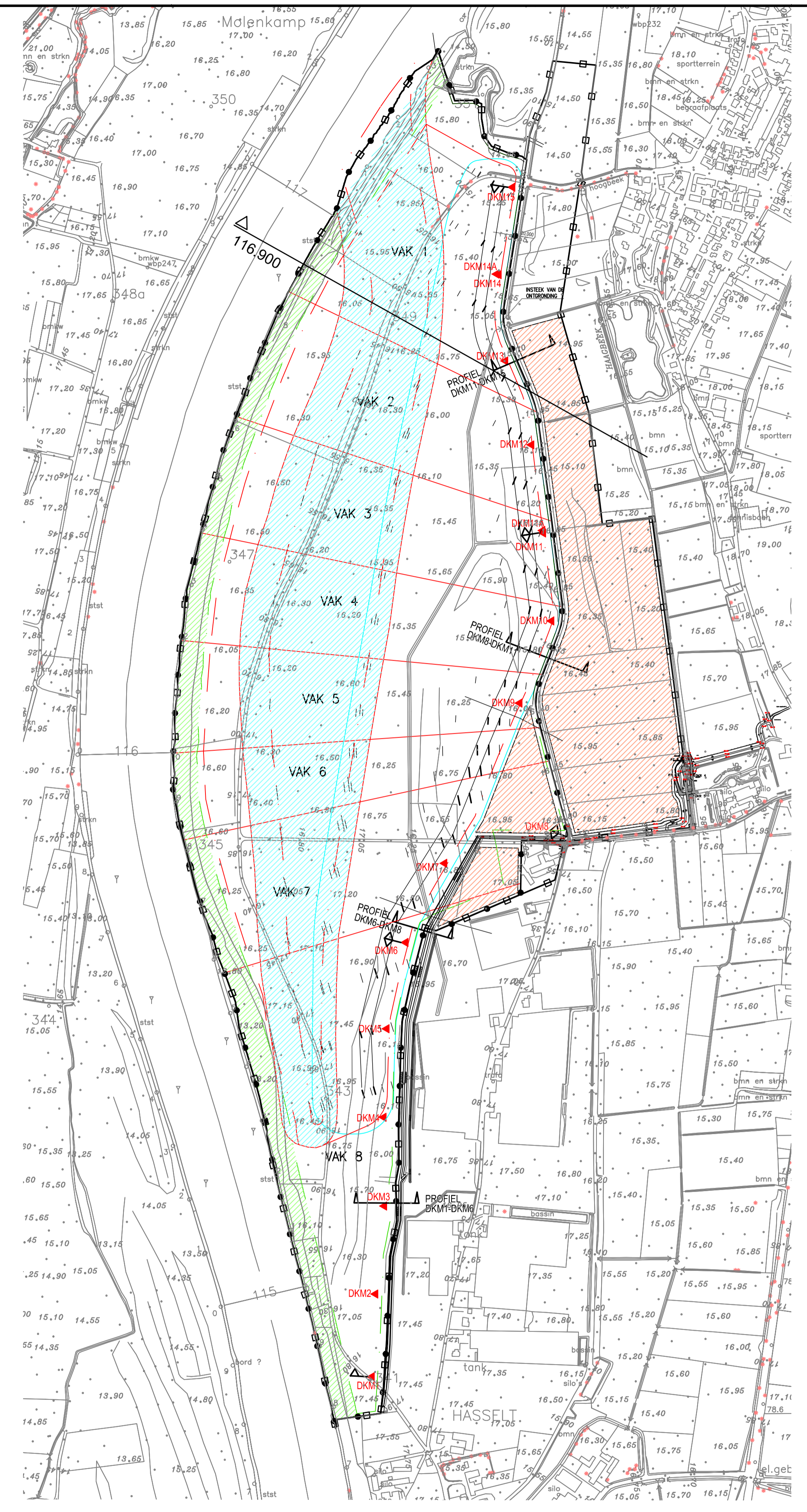
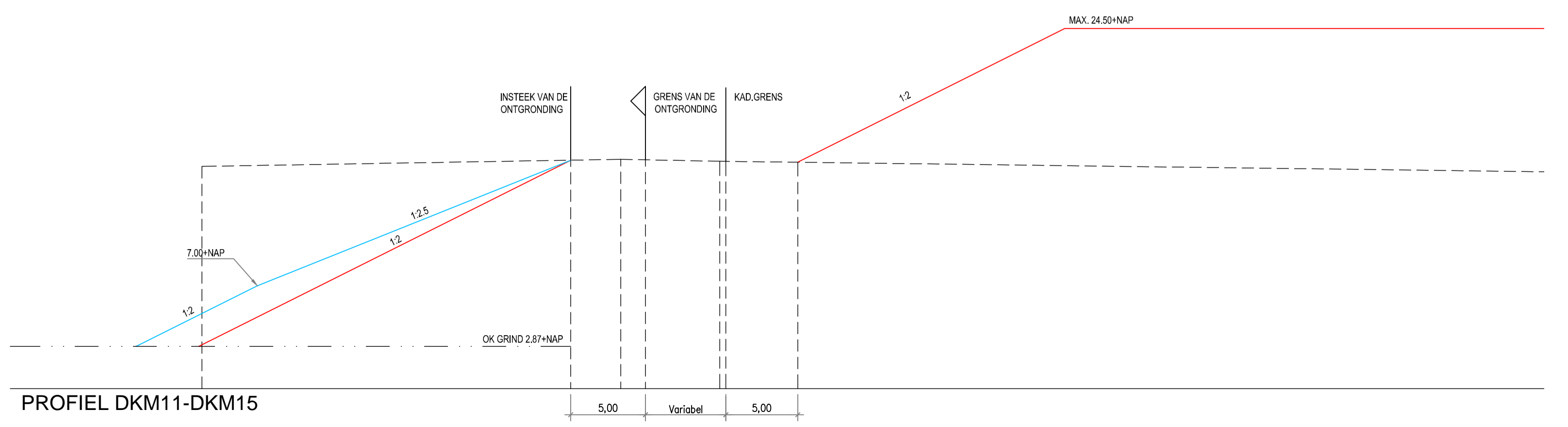
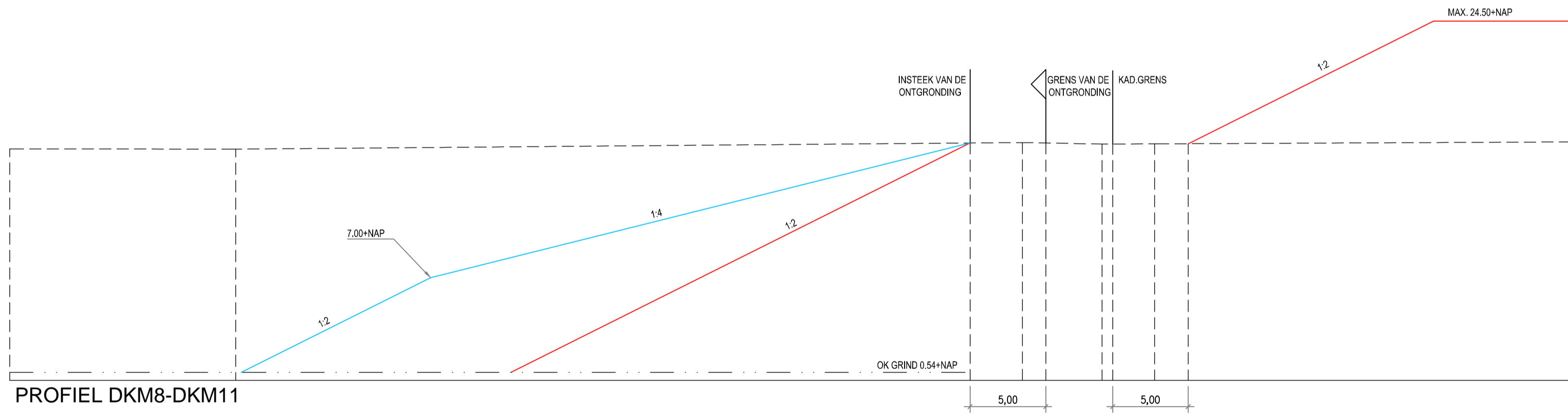
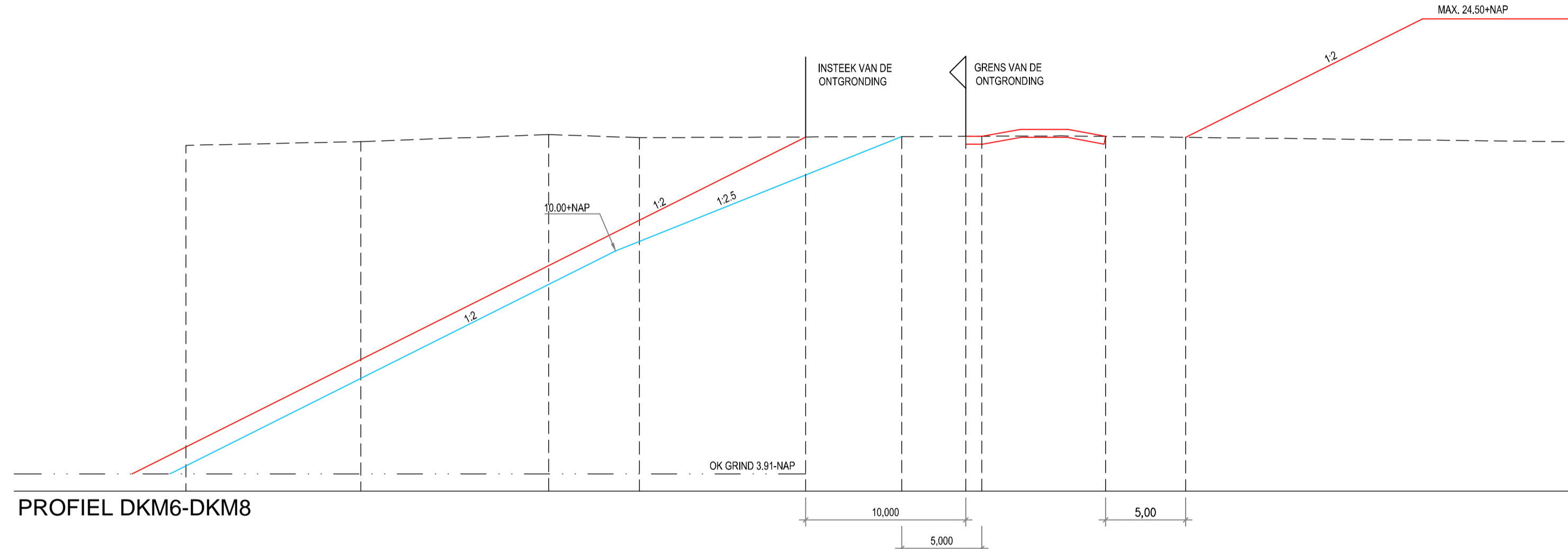
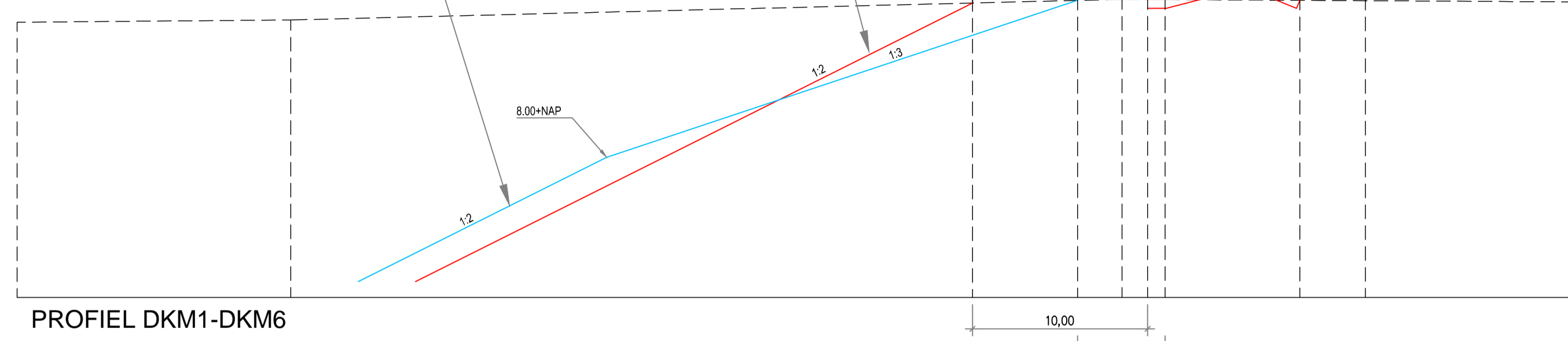


TALUDHELLING CFR.  
BASISDOC. 11-11-2004

TALUDHELLING O.B.V.  
POTENTIELE FAALMECHANISMEN



B	wijziging insteek	03-06-2013	PR		
A	wijziging insteek grens DKMB	16-11-2012	PJa		RvA
Rev	Omschrijving	Datum rev.	Get.	Gez.	Acc.

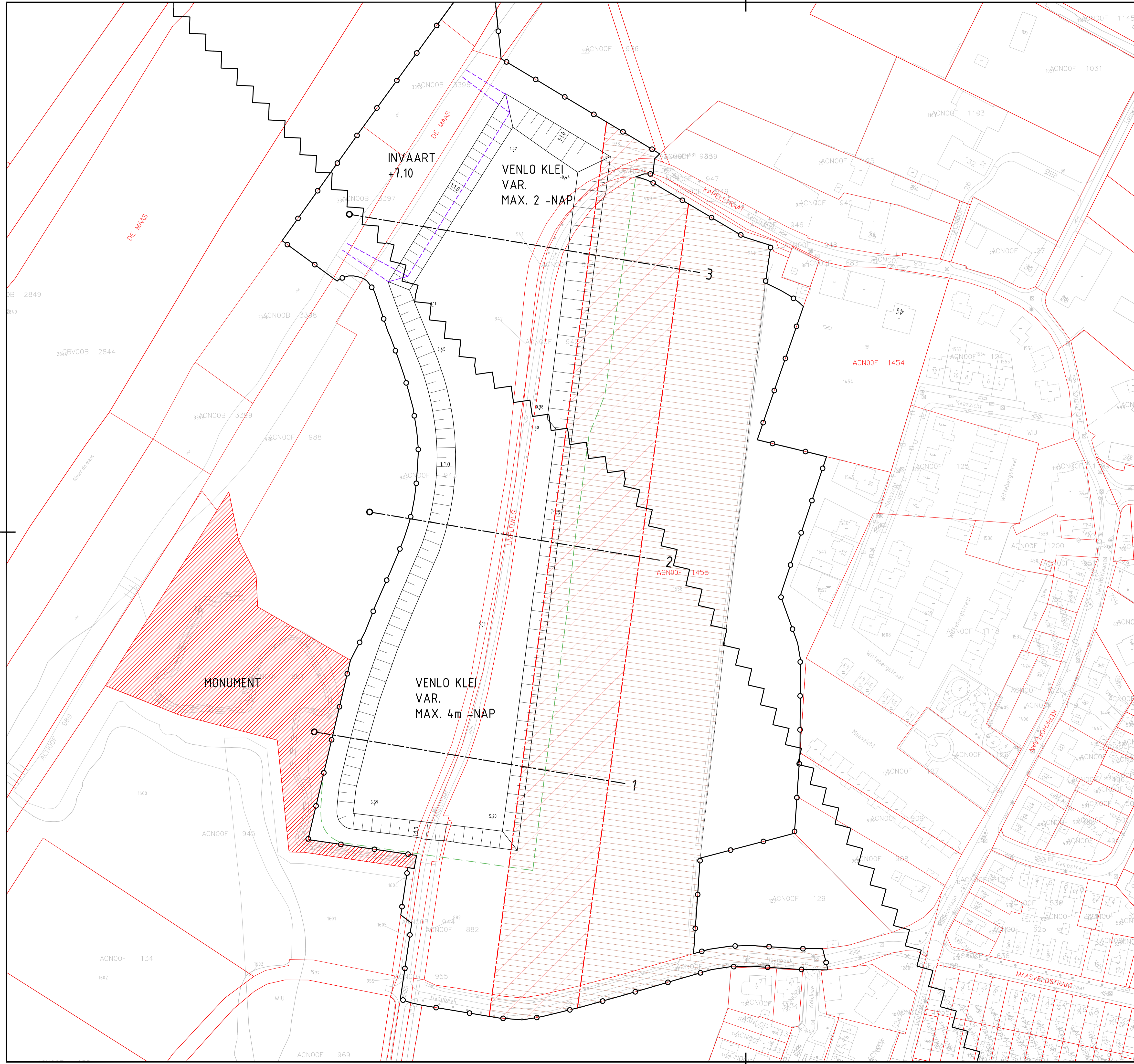


Opdrachtgever  
**D.C.M. Exploitatie Lomm bv**

Project  
**HOOGWATERGEUL LOMM - GEMEENTE ARGEN EN VELDEN**

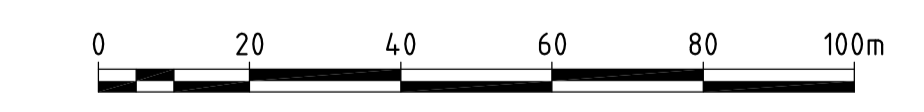
Onderwerp  
**Taludhelling o.b.v. potentiële faalmechanismen (Royal Haskoning - februari 2005)**

Tekeningnummer	Rev.	Bestandsnaam	Formaat	Schaal	Bld	Aantal
305850-EHV-316-T130		305850-EHV-316-T130	A1	1:5000 1:250		
Kantoor	Projectnummer	Bestelnummer	Datum van uitgave	Get.	Gez.	Acc.
EINDHOVEN	305850		03-02-2005	DB		RvA



GRONDBALANS HWG LOMM NOORD	
Ontgraven dekgrond (aanname 2m.)	: 66.250 m3
Ontgraven toutvenant	: 262.350 m3
<b>Ontgraven totaal</b>	<b>: 328.600 m3</b>

- LEGENDA**
- ONTGRAVING (PRAKTISCHE INSTEK, TALUD 1:1)
  - MAX. INSTEK (TALUD 1:2)
  - INVAART
  - AANWEZIGE GRONDWATER REMMENDE ZONE
  - DEPOT/GELUIDSWAL 24.50m +NAP
  - BREUKLIJN
  - MONUMENT
  - PLANGRENS

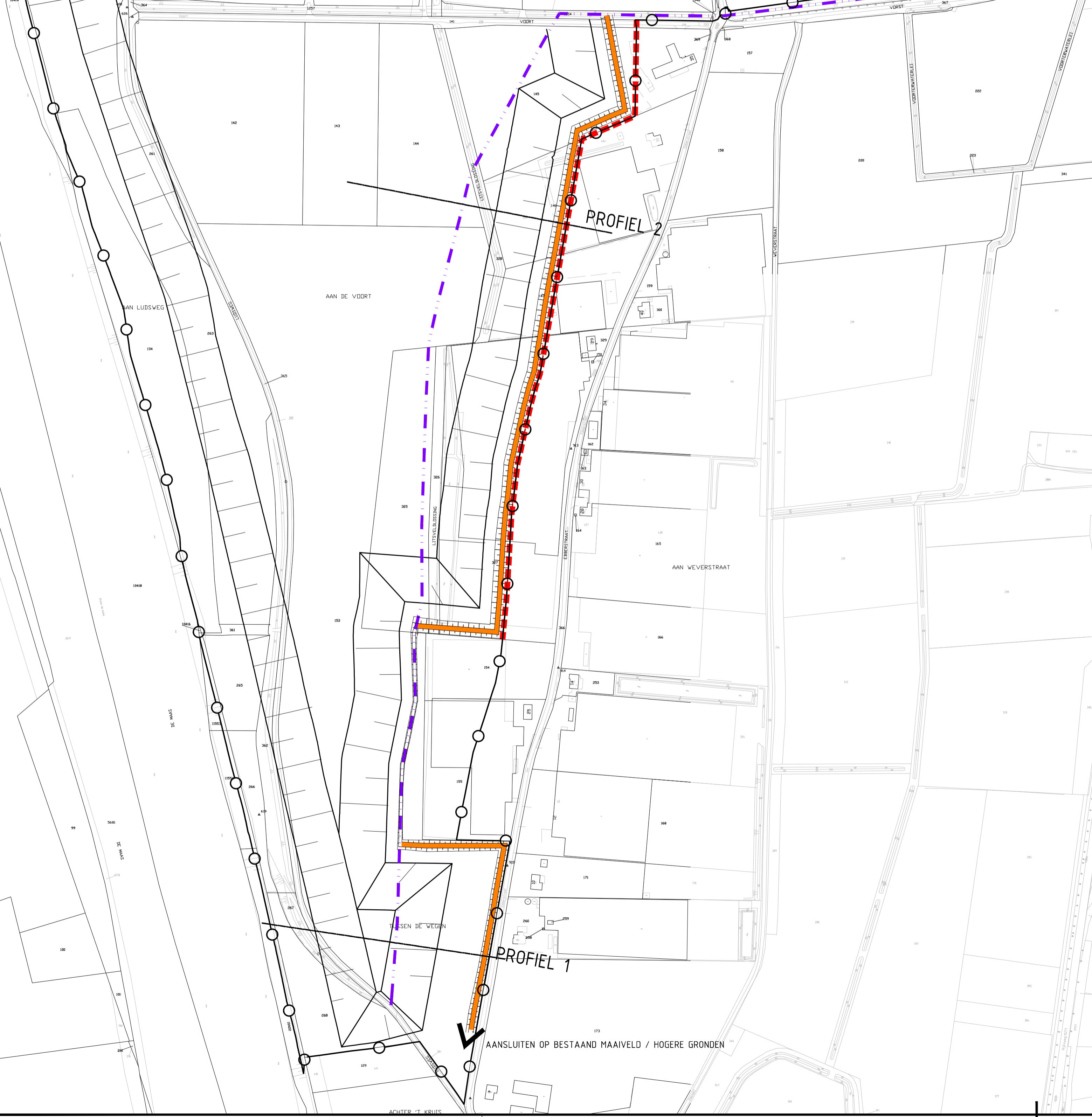
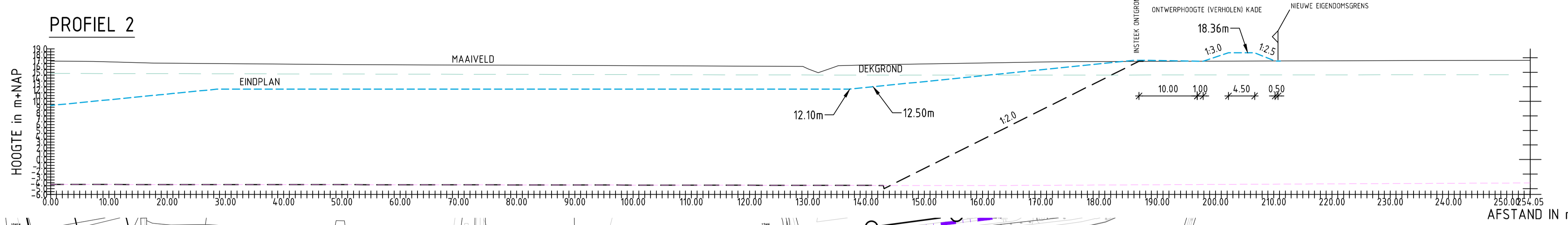
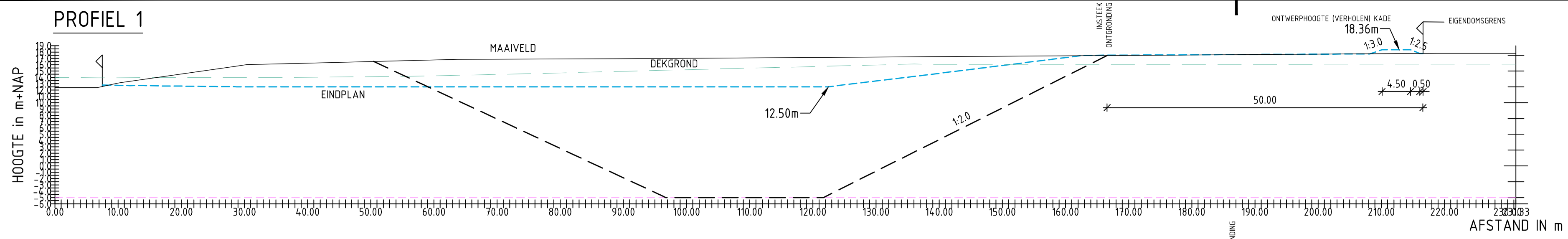


MATEN IN METERS, TENZIJ ANDERS AANGEGEVEN

Oprichtgever  
**D.C.M. EXPLOITATIE LOMM B.V.**  
 Project  
**HOOGWATERGEUL LOMM - GEMEENTE VENLO**  
 Onderdeel  
**ONTGRONDING HWG LOMM BYPASS**

Grontmij Nederland B.V.  
 Zernikestraat 17  
 5612 HZ Eindhoven  
 Postbus 1265  
 5602 BG Eindhoven  
 T +31 40 265 12 11  
 www.grontmij.nl

Tekeningnummer	Rev.	Bestandsnaam	Formaat	Schaal	Eed	Aantal
305850-EHV-316-T18-1		305850-EHV-316-T18	A1	1:1000	1	2
Kaartoor	Projectnummer	Besteknummer	Datum van uitgave	Get.	Gez.	Acc.
EINDHOVEN	305850		17-10-2013	P.R.		



- LEGENDA**
- GRENS AANVRAAG ONTGRONDING
  - NIEUWE EIGENDOMSGRENS BIJ KASSENGEBIED
  - ONTGRAVING
  - KADE I.K.V. TRACEBSLUIT
  - TE REALISEREN KADE



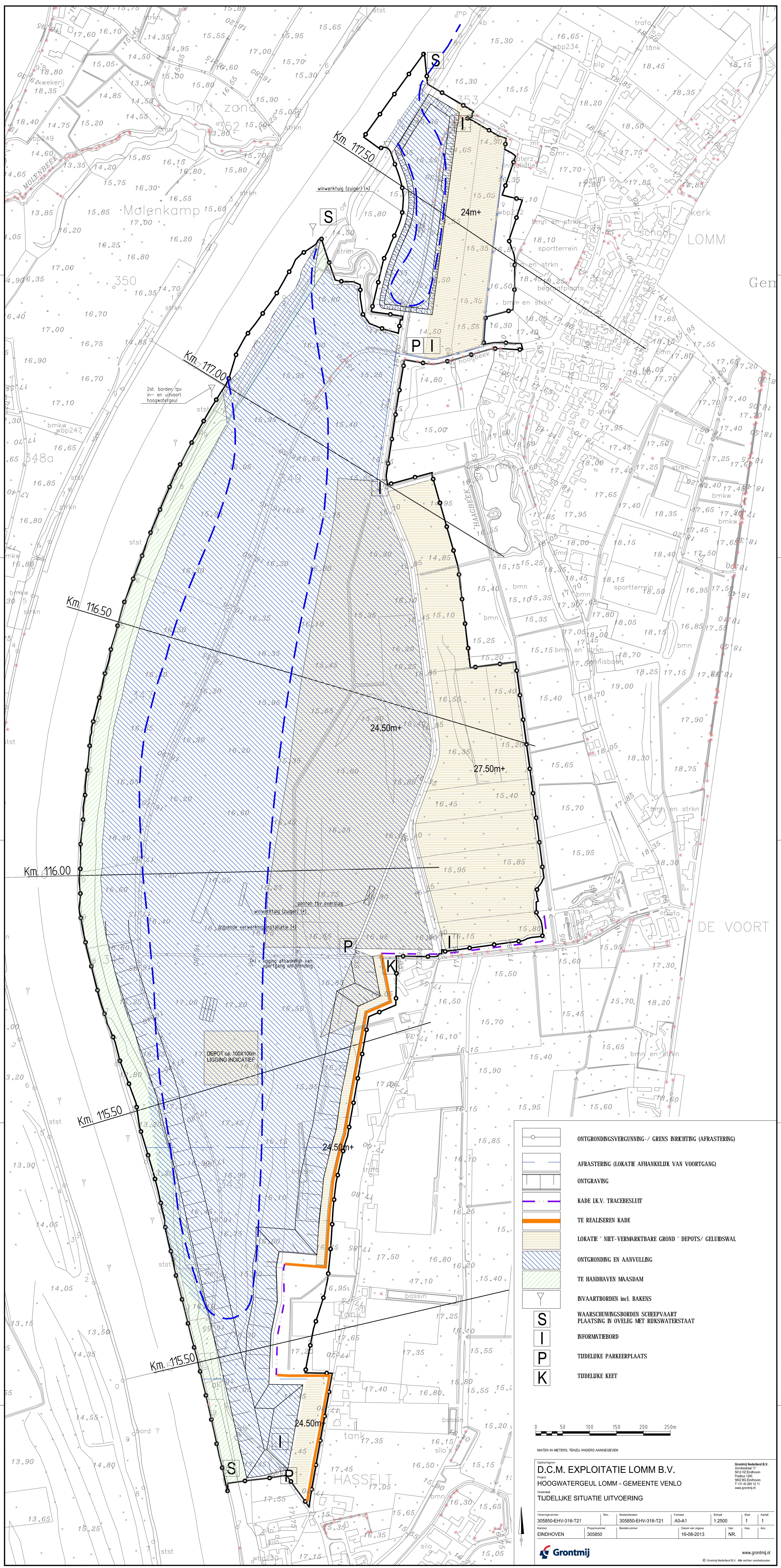
MATEN IN METERS, TENZIJ ANDERS AANGEGEVEN  
MATERIELEN IN MILLIMETERS

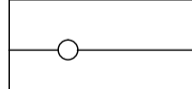











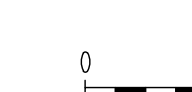
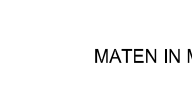
Oprichtgever  
**D.C.M. EXPLOITATIE LOMM B.V.**  
Project  
**HOOGWATERGEUL LOMM - GEMEENTE VENLO**  
Onderdeel  
**ONTGRAVING KASSENGEBIED**

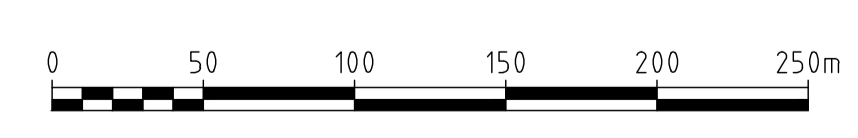
Tekeningnummer	Rev.	Bestandsnaam	Formaat	Schaal	Blad	Aantal
305850-EHV-316-T12-4		305850-EHV-316-T12	A2	1:2500/500		
Kantoor	Projectnummer	Bestaknummer	Datum van uitgave	Get.	Gez.	Acc.
EINDHOVEN	305850		17-10-2013	P.R.		

Grontmij Nederland B.V.  
Zernikestraat 17  
5612 HZ Eindhoven  
Postbus 1265  
5502 BG Eindhoven  
T +31 40 265 12 11  
www.grontmij.nl





-  ONTGRONDINGSVERGUNNING- / GRENS RIJCHTING (AFRASTERING)
-  AFRASTERING (LOKATIE AFHANKELIJK VAN VOORTGANG)
-  ONTGRAVING
-  KADE I.K.V. TRACEBESLUIT
-  TE REALISEREN KADE
-  LOKATIE 'NIET-VERMARKTBARE GROND' DEPOTS/ GELUIDSWAL
-  ONTGRONDING EN AANVULLING
-  TE HANDHAVEN MAASDAM
-  BVAARTBORDEN incl. BAKENS
-  WAARSCHUWINGSBORDEN SCHEEPVAART
-  PLAATSING IN OVELEG MET RIJWSWATERSTAAT
-  INFORMATIEBORD
-  TUDELIJKE PARKEERPLAATS
-  TUDELIJKE KEET



MATEN IN METERS, TENZIJ ANDERS AANGEGEVEN

**D.C.M. EXPLOITATIE LOMM B.V.**

HOOGWATERGEUL LOMM - GEMEENTE VENLO

TUDELIJKE SITUATIE UITVOERING

Opdrachtnummer	305850-EHV-316-T21	Revisie	305850-EHV-316-T21	Formaat	A0-A1	Totaal	1.2500	Blad	1	Aantal	1
Klant	EINDHOVEN	Programmanier	305850	Bekendmaker		Datum van uitgave	16-08-2013	Dr.	NR.	Ont.	NR.

Grontmij Nederland B.V.  
Zandloot 17  
6423 EG Eindhoven  
Postbus 1200  
5102 BG Eindhoven  
T +31 (0)20 121 1111  
www.grontmij.nl

Grontmij  
www.grontmij.nl