







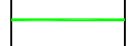






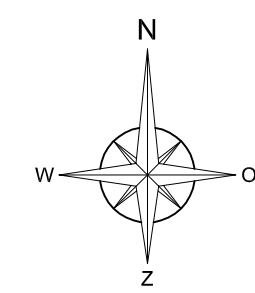
Visiekaart

# Aantrekkelijke stad



## LEGENDA

-  Cultuur - historisch lint
-  Verbinding Natura2000 gebieden
-  Ontwikkeling natte natuur / inbegrepen waterhuishouding
-  Bestaand bebouwd gebied
-  Waterrijk wonen
-  Landelijk wonen
-  Groene stadsrand
-  Oppervlakte water hoofdstructuur
-  Hoofd fietsstructuur
-  Poorten van Harderwijk
-  Cultuurhistorische locatie
-  Waterbelvédère
-  Ontwikkeling vestingstad met grachtengordel



IDN

gemeente harderwijk



Structuurvisie Harderwijk visiekaart: **AANTREKKELIJKE STAD**

afdeling ruimte	get: npo dat: maart 2012	wjz: npo dat: april 2012	schaal 1:40.000	tekenInnummer A3
-----------------	-----------------------------	-----------------------------	--------------------	---------------------