

BIJLAGE 10 Te verwijderen bomen

Inventarisatie te kappen bomen traject: 1



Legenda

Te kappen vlakken	
	opp m2
■ Bos	0
■ Hakhout	0

Te kappen	
	aantal
● Boom	0
● Struik	0
● stobbe	0

—	scheiding
—	Trajecten

Projectnaam
Dijkversterking Hoeksche Waard Zuid

Opdrachtgever
Waterschap Hollandse Delta

Auteur
Quintijn van Agten

Controleur
Jan Cirkel

Kaartnummer
BA1530-D02-N002

Datum
17-9-2013

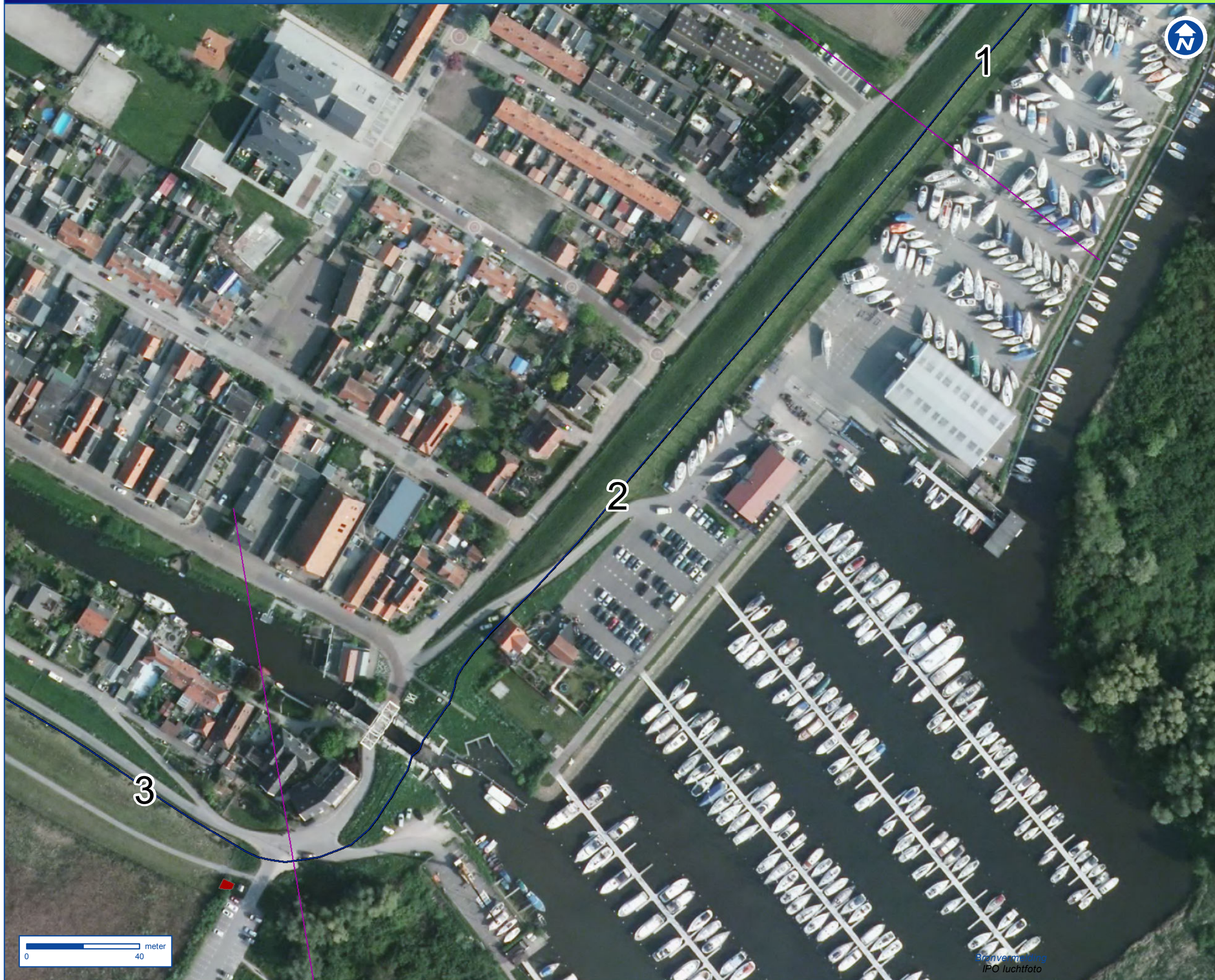
Schaal
1:600

Papierformaat
A3L

Versie
V03.00

Royal HaskoningDHV
Enhancing Society Together

Inventarisatie te kappen bomen traject: 2



Legenda

Te kappen vlakken		opp m2
■	Bos	0
■	Hakhout	0

Te kappen		aantal
●	Boom	0
●	Struik	0
●	stobbe	0

- scheiding
- Trajecten

Projectnaam
Dijkversterking Hoeksche Waard Zuid

Opdrachtgever
Waterschap Hollandse Delta

Auteur
Quintijn van Agten

Controleur
Jan Cirkel

Kaartnummer
BA1530-D02-N002


Datum
17-9-2013

Schaal
1:1300

Papierformaat
A3L

Versie
V03.00

Inventarisatie te kappen bomen traject: 3



Legenda

Te kappen vlakken	
	opp m2
■ Bos	0
■ Hakhout	13

Te kappen	
	aantal
● Boom	0
● Struik	0
● stobbe	0

- scheiding
- Trajecten

Projectnaam
 Dijkversterking Hoeksche Waard Zuid

Opdrachtgever
 Waterschap Hollandse Delta

Auteur
 Quintijn van Agten

Controleur
 Jan Cirkel

Kaartnummer
 BA1530-D02-N002

Datum
 17-9-2013

Schaal
 1:1400

Papierformaat
 A3L

Versie
 V03.00

Royal HaskoningDHV
 Enhancing Society Together

Inventarisatie te kappen bomen traject: 4



Overzicht



Legenda

Te kappen vlakken		opp m2
■	Bos	0
■	Hakhout	0

Te kappen		aantal
●	Boom	0
●	Struik	0
●	stobbe	0
—	scheiding	
—	Trajecten	

Projectgegevens

Projectnaam
 Dijkversterking Hoeksche Waard Zuid

Opdrachtgever
 Waterschap Hollandse Delta

Auteur
 Quintijn van Agten

Controleur
 Jan Cirkel

Kaartnummer
 BA1530-D02-N002

Datum
 17-9-2013

Schaal
 1:2900

Papierformaat
 A3L

Versie
 V03.00

Royal HaskoningDHV
 Enhancing Society Together

Inventarisatie te kappen bomen traject: 5



Bronvermelding
IPO luchtfoto

Overzicht



Legenda

Te kappen vlakken		opp m2
■	Bos	0
■	Hakhout	0

Te kappen		aantal
●	Boom	0
●	Struik	0
●	stobbe	0

- scheiding
- Trajecten

Projectgegevens

Projectnaam
 Dijkversterking Hoeksche Waard Zuid
Opdrachtgever
 Waterschap Hollandse Delta
Auteur
 Quintijn van Agten
Controleur
 Jan Cirkel
Kaartnummer
 BA1530-D02-N002
Datum
 17-9-2013
Schaal
 1:2600

Papierformaat
 A3L
Versie
 V03.00

Royal HaskoningDHV
 Enhancing Society Together

Inventarisatie te kappen bomen traject: 6



Overzicht



Legenda

Te kappen vlakken		opp m2
■	Bos	0
■	Hakhout	0
Te kappen		aantal
●	Boom	11
●	Struik	0
●	stobbe	0
—	scheiding	
—	Trajecten	

Projectnaam
 Dijkversterking Hoeksche Waard Zuid
Opdrachtgever
 Waterschap Hollandse Delta
Auteur
 Quintijn van Agten
Controleur
 Jan Cirkel
Kaartnummer
 BA1530-D02-N002
Datum
 17-9-2013
Schaal
 1:3800


Papierformaat
 A3L
Versie
 V03.00

Royal HaskoningDHV
 Enhancing Society Together

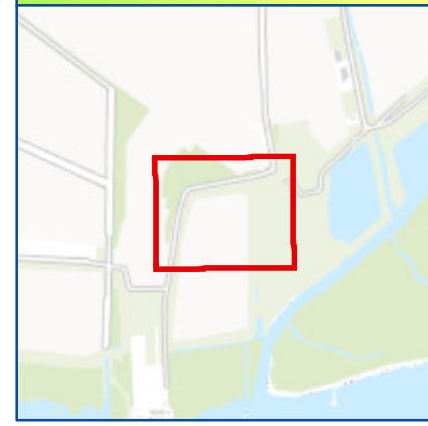


Bronvermelding
IPG luchtfoto

Inventarisatie te kappen bomen traject: 7



Overzicht



Legenda

Te kappen vlakken		opp m2
	Bos	0
	Hakhout	0

Te kappen		aantal
	Boom	0
	Struik	0
	stobbe	0

	scheiding
	Trajecten

Projectnaam
Dijkversterking Hoeksche Waard Zuid

Opdrachtgever
Waterschap Hollandse Delta

Auteur
Quintijn van Agten

Controleur
Jan Cirkel

Kaartnummer
BA1530-D02-N002

Datum
17-9-2013

Schaal
1:1200

Papierformaat
A3L

Versie
V03.00



Royal HaskoningDHV
Enhancing Society Together

Inventarisatie te kappen bomen traject: 7a



Overzicht



Legenda

Te kappen vlakken	
	opp m2
 Bos	0
 Hakhout	0

Te kappen	
	aantal
 Boom	0
 Struik	0
 stobbe	2

 scheiding	
 Trajecten	

Projectgegevens

Projectnaam
Dijkversterking Hoeksche Waard Zuid

Opdrachtgever
Waterschap Hollandse Delta

Auteur
Quintijn van Agten

Controleur
Jan Cirkel

Kaartnummer
BA1530-D02-N002

Datum
17-9-2013

Schaal
1:1000

Papierformaat
A3L

Versie
V03.00


Royal HaskoningDHV
Enhancing Society Together

Inventarisatie te kappen bomen traject: 8



Overzicht



Legenda

Te kappen vlakken		opp m2
■	Bos	0
■	Hakhout	0

Te kappen		aantal
●	Boom	0
●	Struik	0
●	stobbe	39

—	scheiding
—	Trajecten

Projectgegevens

Projectnaam
 Dijkversterking Hoeksche Waard Zuid

Opdrachtgever
 Waterschap Hollandse Delta

Auteur
 Quintijn van Agten

Controleur
 Jan Cirkel

Kaartnummer
 BA1530-D02-N002

Datum
 17-9-2013

Schaal
 1:1600

Papierformaat
 A3L

Versie
 V03.00


Royal HaskoningDHV
 Enhancing Society Together

Bronvermelding
IPO luchtfoto

Inventarisatie te kappen bomen traject: 9



Legenda

Te kappen vlakken	
■ Bos	opp m2
■ Hakhout	0

Te kappen	
● Boom	aantal
● Struik	0
● stobbe	63

- scheiding
- Trajecten



Bronvermelding
IPO luchtfoto

Projectnaam
Dijkversterking Hoeksche Waard Zuid

Opdrachtgever
Waterschap Hollandse Delta

Auteur
Quintijn van Agten

Controleur
Jan Cirkel

Kaartnummer
BA1530-D02-N002

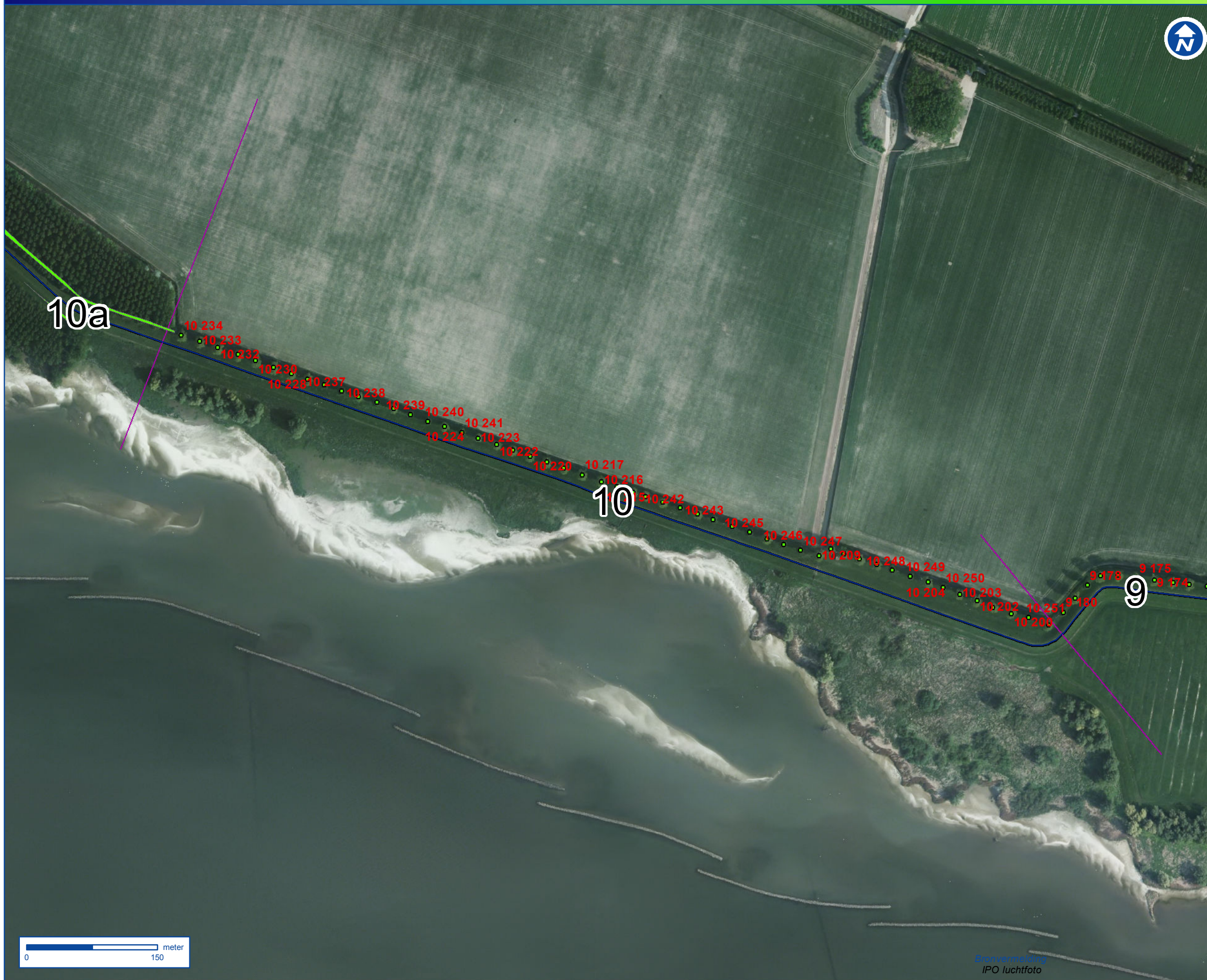
Datum
17-9-2013

Schaal
1:2200

Papierformaat
A3L

Versie
V03.00

Inventarisatie te kappen bomen traject: 10



Legenda

Te kappen vlakken	
■ Bos	opp m2
■ Hakhout	opp m2
Te kappen	
● Boom	aantal
● Struik	aantal
● stobbe	aantal
—	scheiding
—	Trajecten

Projectnaam
 Dijkversterking Hoeksche Waard Zuid

Opdrachtgever
 Waterschap Hollandse Delta

Auteur
 Quintijn van Agten

Controleur
 Jan Cirkel

Kaartnummer
 BA1530-D02-N002

Datum
 17-9-2013

Schaal
 1:4200

Papierformaat
 A3L

Versie
 V03.00

Royal HaskoningDHV
 Enhancing Society Together



Inventarisatie te kappen bomen traject: 10a



Bronvermelding
IPO luchtfoto

Overzicht



Legenda

Te kappen vlakken	
	opp m2
Bos	1566
Hakhout	0

Te kappen	
	aantal
Boom	1
Struik	0
stobbe	0

scheiding	
Trajecten	

Projectnaam
Dijkversterking Hoeksche Waard Zuid

Opdrachtgever
Waterschap Hollandse Delta

Auteur
Quintijn van Agten

Controleur
Jan Cirkel

Kaartnummer
BA1530-D02-N002

Datum
17-9-2013

Schaal
1:1700

Papierformaat
A3L

Versie
V03.00

Royal HaskoningDHV
Enhancing Society Together

Inventarisatie te kappen bomen traject: 11



Satellietfoto
IPO luchtfoto



Legenda

Te kappen vlakken	
	opp m2
■ Bos	384
■ Hakhout	0

Te kappen	
	aantal
● Boom	54
● Struik	0
● stobbe	0

- scheiding
- Trajecten

Projectnaam
Dijkversterking Hoeksche Waard Zuid

Opdrachtgever
Waterschap Hollandse Delta

Auteur
Quintijn van Agten

Controleur
Jan Cirkel

Kaartnummer
BA1530-D02-N002

Datum
17-9-2013

Schaal
1:4300

Papierformaat
A3L

Versie
V03.00

Inventarisatie te kappen bomen traject: 11a



Legenda

Te kappen vlakken	
	opp m2
■ Bos	40
■ Hakhout	0

Te kappen	
	aantal
● Boom	12
● Struik	0
● stobbe	0

- scheiding
- Trajecten

Projectnaam
 Dijkversterking Hoeksche Waard Zuid

Opdrachtgever
 Waterschap Hollandse Delta

Auteur
 Quintijn van Agten

Controleur
 Jan Cirkel

Kaartnummer
 BA1530-D02-N002

Datum
 17-9-2013

Schaal
 1:1100

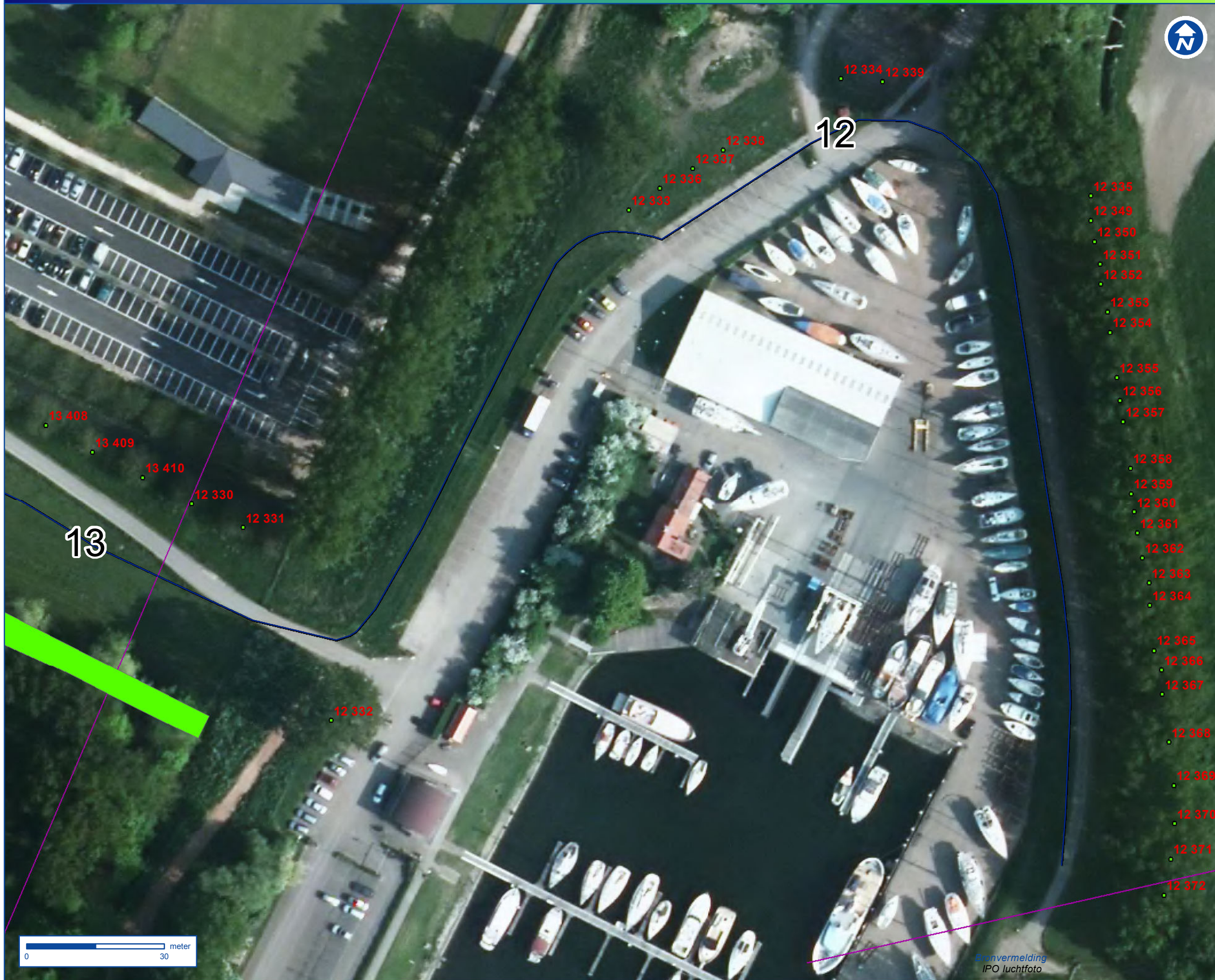
Papierformaat
 A3L

Versie
 V03.00


Royal HaskoningDHV
 Enhancing Society Together

Bronvermelding
IPO luchtfoto

Inventarisatie te kappen bomen traject: 12



Overzicht



Legenda

Te kappen vlakken

	opp m2
■ Bos	0
■ Hakhout	0

Te kappen

	aantal
● Boom	34
● Struik	0
● stobbe	0
— scheiding	
— Trajecten	

Projectnaam
Dijkversterking Hoeksche Waard Zuid

Opdrachtgever
Waterschap Hollandse Delta

Auteur
Quintijn van Agten

Controleur
Jan Cirkel

Kaartnummer
BA1530-D02-N002

Datum
17-9-2013

Schaal
1:800

Papierformaat
A3L
Versie
V03.00



Bronvermelding
IPO luchtfoto

Inventarisatie te kappen bomen traject: 13



Overzicht



Legenda

Te kappen vlakken	
■ Bos	opp m2 7641
■ Hakhout	0
Te kappen	
● Boom	aantal 72
● Struik	19
● stobbe	0
—	scheiding
—	Trajecten

Projectnaam
 Dijkversterking Hoeksche Waard Zuid

Opdrachtgever
 Waterschap Hollandse Delta

Auteur
 Quintijn van Agten

Controleur
 Jan Cirkel

Kaartnummer
 BA1530-D02-N002

Datum
 17-9-2013

Schaal
 1:3000

Papierformaat
 A3L

Versie
 V03.00

Inventarisatie te kappen bomen traject: 14a



Overzicht



Legenda

Te kappen vlakken		opp m2
■	Bos	0
■	Hakhout	0

Te kappen		aantal
●	Boom	35
●	Struik	0
●	stobbe	0

—	scheiding
—	Trajecten

Projectgegevens

Projectnaam
 Dijkversterking Hoeksche Waard Zuid

Opdrachtgever
 Waterschap Hollandse Delta

Auteur
 Quintijn van Agten

Controleur
 Jan Cirkel

Kaartnummer
 BA1530-D02-N002

Datum
 17-9-2013

Schaal
 1:1800

Papierformaat
 A3L

Versie
 V03.00


Royal HaskoningDHV
 Enhancing Society Together

Bronvermelding
IPO luchtfoto

Inventarisatie te kappen bomen traject: 14



Overzicht



Legenda

Te kappen vlakken		opp m2
■	Bos	0
■	Hakhout	0
Te kappen		aantal
●	Boom	98
●	Struik	0
○	stobbe	0
—	scheiding	
—	Trajecten	

Projectnaam
 Dijkversterking Hoeksche Waard Zuid
Opdrachtgever
 Waterschap Hollandse Delta
Auteur
 Quintijn van Agten
Controleur
 Jan Cirkel
Kaartnummer
 BA1530-D02-N002
Datum
 17-9-2013
Schaal
 1:2300

Papierformaat
 A3L
Versie
 V03.00

Royal HaskoningDHV
 Enhancing Society Together

Bronvermelding
IPO luchtfoto

Inventarisatie te kappen bomen traject: 15



Overzicht



Legenda

Te kappen vlakken		opp m2
	Bos	0
	Hakhout	0

Te kappen		aantal
	Boom	6
	Struik	0
	stobbe	0

	scheiding
	Trajecten



Bronvermelding
IPO luchtfoto

Projectnaam
Dijkversterking Hoeksche Waard Zuid

Opdrachtgever
Waterschap Hollandse Delta

Auteur
Quintijn van Agten

Controleur
Jan Cirkel

Kaartnummer
BA1530-D02-N002

Datum
17-9-2013

Schaal
1:1000

Papierformaat
A3L

Versie
V03.00

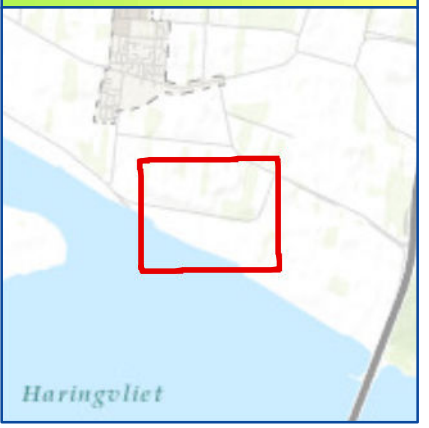
Royal HaskoningDHV
Enhancing Society Together

Inventarisatie te kappen bomen traject: 16



Bronvermelding
IPO luchtfoto

Overzicht



Legenda

Te kappen vlakken		opp m2
■	Bos	0
■	Hakhout	0

Te kappen		aantal
●	Boom	0
●	Struik	0
●	stobbe	0

- scheiding
- Trajecten

Projectnaam
 Dijkversterking Hoeksche Waard Zuid
Opdrachtgever
 Waterschap Hollandse Delta
Auteur
 Quintijn van Agten
Controleur
 Jan Cirkel
Kaartnummer
 BA1530-D02-N002
Datum
 17-9-2013
Schaal
 1:4400

Papierformaat
 A3L
Versie
 V03.00

Royal HaskoningDHV
 Enhancing Society Together

