

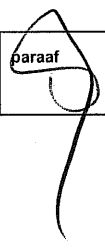
Gemeente Montferland

Rapportage vooronderzoek bodem ontbrekende schakel - N316

Witteveen+Bos
van Twickelostraat 2
postbus 233
7400 AE Deventer
telefoon 0570 69 79 11
telefax 0570 69 73 44

**Rapportage vooronderzoek bodem
ontbrekende schakel - N316**

referentie BRGH7-2/posm/010	projectcode BRGH7-2	status definitief
projectleider ir. J. Hulsbos	projectdirecteur drs. D.J.F. Beld	datum 24 september 2009

autorisatie goedgekeurd	naam A.G.C. Goselink	paraaf 
-----------------------------------	--------------------------------	--

Witteveen+Bos
van Twickelostraat 2
postbus 233
7400 AE Deventer
telefoon 0570 69 79 11
telefax 0570 69 73 44



Het kwaliteitsmanagementsysteem van Witteveen+Bos is gecertificeerd op basis van ISO 9001

© Witteveen+Bos

Niets uit dit bestek/drukwerk mag worden veelevoudigd en/of openbaar gemaakt door middel van druk, fotokopie, microfilm of op welke andere wijze dan ook zonder voorafgaande toestemming van Witteveen+Bos Raadgevende ingenieurs B.V., noch mag het zonder een dergelijke toestemming worden gebruikt voor enig ander werk dan waarvoor het is vervaardigd.

INHOUDSOPGAVE	blz.
1. INLEIDING	1
2. VOORONDERZOEK	2
2.1. Algemeen	2
2.2. Beschrijving onderzoekslocatie	2
2.3. Beschrijving historisch gebruik	3
2.4. Bodemopbouw en geohydrologie	3
2.5. Financieel-juridische situatie	4
3. VISIE OP DE SITUATIE	5
4. ADVIES	6
5. REFERENTIES	7

laatste bladzijde	7
-------------------	---

bijlagen	aantal bladzijden
I Regionale situatie	1
II Lokale situatie met foto locaties	1
III Fotorapportage	7
IV Financieel-juridische informatie	1

1. INLEIDING

In opdracht van de gemeente Montferland is een beperkt vooronderzoek uitgevoerd voor de locatie tussen de Terborgseweg en de Meilandsedijk en tussen Azewijn en Lengel.

De aanleiding voor het vooronderzoek is het voornemen om een provinciale weg aan te leggen.

Het doel van het vooronderzoek is om na te gaan of er eventuele verontreinigingen verwacht kunnen worden in de bodem die de haalbaarheid en/of planning van de uitvoering negatief kunnen beïnvloeden.

Het vooronderzoek is uitgevoerd conform de NEN5725 [ref. 1].

kwaliteit

Het project is uitgevoerd volgens het kwaliteitssysteem van Witteveen+Bos dat gecertificeerd is conform NEN-EN-ISO 9001:2000.

leeswijzer

In hoofdstuk 2 is de beschikbare informatie ten aanzien van de activiteiten binnen het plangebied en de bodem samengevat. In hoofdstuk 3 is de visie op de situatie beschreven. De visie wordt in hoofdstuk 4 gevolgd door ons advies ten aanzien van het uit te voeren bodemonderzoek.

2. VOORONDERZOEK

2.1. Algemeen

Met een vooronderzoek wordt informatie verzameld over het voormalig, huidig en toekomstig bodemgebruik, de bodemopbouw, geohydrologie en financieel-juridische situatie. Deze informatie wordt verkregen door archief- en dossieronderzoek en een terreininspectie. Op basis van het vooronderzoek kan in een later stadium, volgens de NEN5740 [ref. 2], de onderzoekshypothese en -strategie worden uitgewerkt.

Het vooronderzoek is uitgevoerd ten behoeve van de aanleg van de provinciale weg, de N316, de zogenaamde ontbrekende schakel. Voor de beoogde bestemmingswijziging is een vooronderzoek noodzakelijk. Gezien het landelijke (onverdachte) karakter van de onderzoekslocatie en het voornemen om een verkennend bodemonderzoek op de locatie uit te voeren is een beperkt vooronderzoek uitgevoerd. In bijlage I is de regionale ligging van de onderzoekslocatie weergegeven.

In de navolgende paragrafen is de met het vooronderzoek verkregen informatie uitgewerkt:

- beschrijving van de onderzoekslocatie, inclusief huidig en toekomstig gebruik (paragraaf 2.2);
- beschrijving historische informatie (paragraaf 2.3);
- bodemopbouw en geohydrologie (paragraaf 2.4);
- financieel-juridische situatie (paragraaf 2.5).

2.2. Beschrijving onderzoekslocatie

De onderzoeksgrens betreft de plangrens tussen Azewijn en Lengel en de Terborgseweg en de Meilandsdijk. Binnen dit gebied vindt de aanleg van de 'ontbrekende schakel', N316, plaats en zal aansluiten op de rotondes van de Terborgseweg en de Meilandsdijk. Binnen het plangebied zijn drie varianten voorgesteld waar de weg gerealiseerd gaat worden. Deze zijn weergegeven in bijlage II. In tabel 2.1 is een overzicht van de kenmerken van de onderzoekslocatie weergegeven.

tabel 2.1 Overzicht onderzoekslocatie

opdrachtgever	
- naam	gemeente Montferland
- contactpersoon	mr. drs. ing. H.B.P. Coenraads
ligging locatie	
- adres	langs de Borgstraat
- plaats	Azewijn
oppervlakte zoekgebied	circa 280 ha
kadastrale gegevens	
- gemeente	Montferland (vroeger gemeente Bergh)
- afdeling	2
- sectie	B
- perceelnummers	090G, 698G, 696G, 746G, 694G, 721G, 719G, 127G, 273G, 274G, 126G, 536G, 535D, 535G, 535D, 133G, 779D, 779D, 779G, 780G, 358G, 129G, 130G, 276G, 074G, 018G, 417G, 416G, 415G, 303G, 586G, 585G, 097G, 096G, 351G, 015G, 583G, 584G, 352G, 387G, 666G, 732G, 745G, 730G, 534G, 389G, 257G, 106G, 105G, 103G, 418G, 102G, 101G, 307G, 744G, 729G, 728G, 588G, 726G, 725G, 691G, 270G, 269G
huidig gebruik	wonen, landbouwgebied, landwegen
toekomstig gebruik	ten aanzien van de voorgenomen plannen: provinciale weg

locatie-inspectie

Op dinsdag 8 september 2009 is de onderzoekslocatie geïnspecteerd. In bijlage II is de onderzoekslocatie weergegeven en zijn de cameraposities van de foto-impressie van het gebied in opgenomen. In bijlage III is de fotoreportage opgenomen.

De foto's 1 t/m 10 en 12 geven een algemene indruk van het zoekgebied. Foto's 1, 2, 4, 5, 10 en 12 geven inzicht in de lokale situatie ten aanzien van de varianten in het plangebied. Uit de foto's valt op te maken dat het landbouwgrond betreft. Ter plaatse van foto 10 loopt variant 1 vlak achter de Korenhosterweg 4a langs.

Ter plaatse van foto 11 is asbest verdacht materiaal op het maaiveld aangetroffen en ter plaatse van foto 13 is een bovengrondse brandstof tank waargenomen. Deze als potentieel verdacht aan te merken objecten liggen buiten de contouren van de drie varianten van de nog aan te leggen provinciale weg.

2.3. Beschrijving historisch gebruik

Voor het verkrijgen van de historische gegevens zijn de volgende archieven bij de gemeente Montferland geraadpleegd:

- Wet milieubeheer archief;
- archief afdeling bodem.

In tabel 2.2 is een overzicht het gebruik en van de verdachte locaties weergegeven.

tabel 2.2 Overzicht gebruik en verdachte locaties

jaartal/rapportnummer	informatie/titel	locatie
archief Wet milieubeheer		
augustus 1995	bovengrondse tank + één niet meer in gebruik zijnde tank veehouderij, mestopslag	Korenhosterweg 4a te Lengel zuidwestelijk van de onderzoekslocatie
januari 2001	verrijdbare dieselolietank + bovengrondse dieselolietank, veehouderij, mestopslag	Terborgseweg 16 noordoostelijk van de onderzoekslocatie
maart 2009	bovengrondse olietank 600l aanwezig/moet Kiwa gekeurd worden, veehouderij, mestopslag	Korenhorsterweg 6 te Lengel westelijk (midden) van de onderzoekslocatie
bodemonderzoeken		
30 september 2009/05092403 [ref. 3]	verkennend bodemonderzoek Meilandsedijk (ong) te Lengel gemeente Montferland -boven- en ondergrond geen verontreinigingen gemeten -grondwater licht verontreinigd met arseen	Meilandsedijk ten zuiden van de onderzoekslocatie

2.4. Bodemopbouw en geohydrologie

Een schematische weergave van de regionale bodemopbouw en geohydrologie is opgenomen in tabel 2.3.

Voor de bodemgegevens en de geohydrologische informatie is gebruik gemaakt van de grondwaterkaart van Nederland [ref. 4] en de bodemkaart [ref. 5].

De gemiddelde maaiveldhoogte is circa 14 m+ NAP [ref. 6].

tabel 2.3 regionale bodemopbouw en geohydrologie

diepte (m)	stratificatie	geohydrologie	samenstelling
0-2	toplaag	Betuwe formatie	kleig zand
2-30	1 ^e watervoerende pakket	Kreftenheije, Urk	grof zand en grind
>30	slecht doorlatende basis	Tertiair	lemig fijn zand, schelpen

De grondwaterstand bevindt zich op ongeveer 13⁺ NAP (= circa 1m-mv) en stroomt in westelijke richting. De onderzoekslocatie is niet in een grondwaterbeschermingsgebied en boringvrije zone gesitueerd [ref. 7].

2.5. Financieel-juridische situatie

In bijlage IV zijn de kadastrale gegevens opgenomen van de onderzoekslocatie.

3. VISIE OP DE SITUATIE

verdachte locaties

Ten aanzien van locatie-inspectie en het archief onderzoek zijn er olietanks aangetroffen. Tevens is er asbestverdacht (plaat)materiaal aangetroffen. Deze zijn buiten de contouren van de drie varianten van de nog te realiseren provinciale weg. Er zijn zich geen meldingen van calamiteiten geweest en tijdens bedrijfsinspecties zijn zintuiglijk geen verontreinigingen in of op de bodem waargenomen.

kwaliteit grond algemeen

Op basis van de locatie-inspectie en het uitgevoerd archiefonderzoek is een duidelijk beeld ontstaan van de te verwachten milieuhygiënische kwaliteit van de grond. Over de gehele onderzoekslocatie worden geen verontreinigingen in de boven- en ondergrond verwacht.

kwaliteit grondwater

Op basis van de resultaten van eerder in de nabijheid van de onderzoekslocatie uitgevoerd onderzoek kunnen er van nature verhoogde gehalten aan arseen in het grondwater verwacht worden.

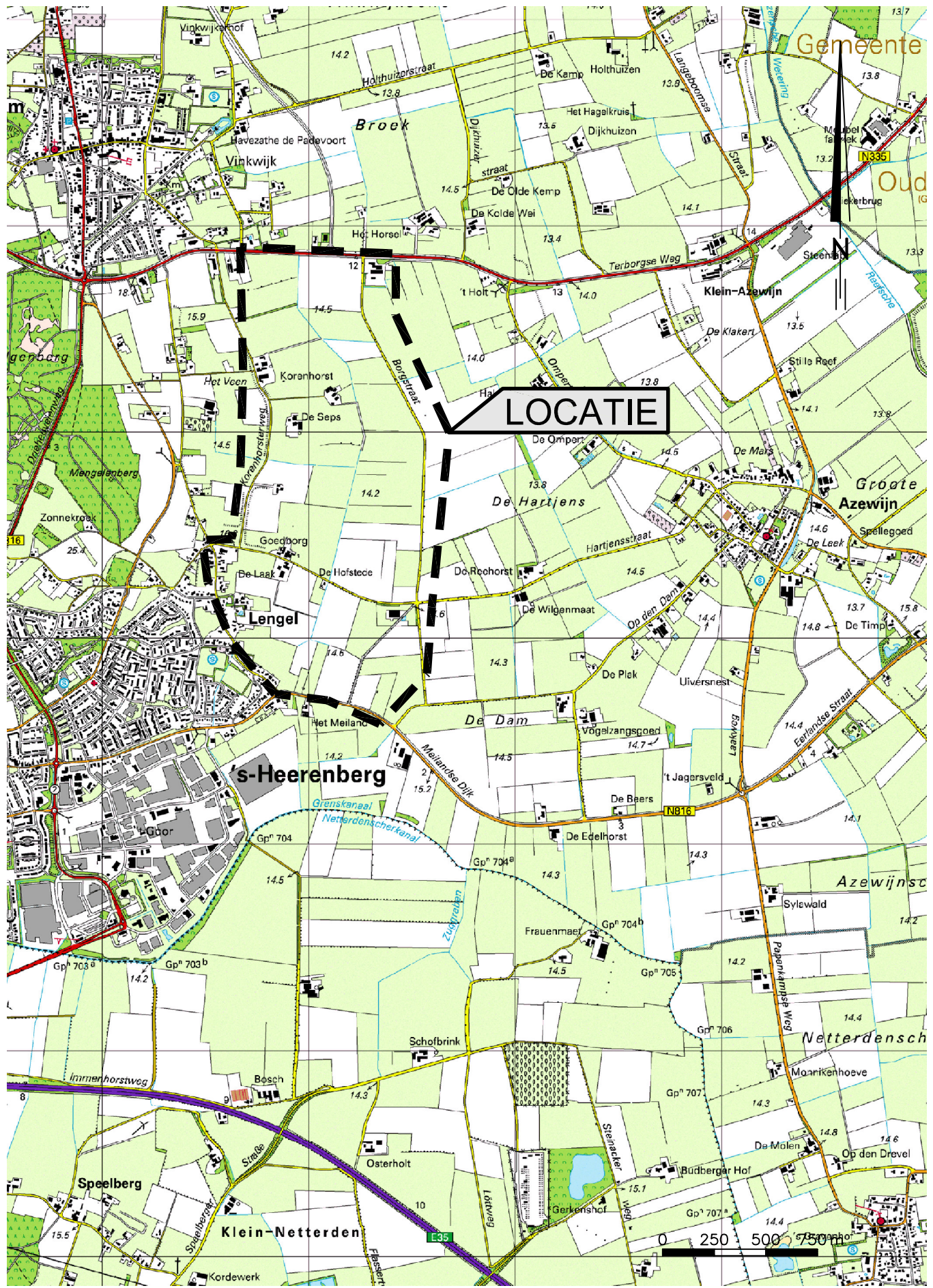
4. ADVIES

Op basis van het vooronderzoek kan de onderzoekslocatie op de aangegeven varianten van het aan te leggen wegtracé als 'onverdacht' worden aangemerkt volgens de NEN5740. Het wordt aanbevolen om op basis hiervan een verkennend bodemonderzoek uit te voeren.

5. REFERENTIES

1. 'NEN 5725 – Bodem – Landbodem – Strategie voor het uitvoeren van vooronderzoek bij verkennend en nader onderzoek, Nederlands Normalisatie-instituut', Delft, januari 2009
2. Bodem: Onderzoeksstrategie bij Verkennend Onderzoek – Onderzoek naar de milieuhygiënische kwaliteit van bodem en grond', NEN 5740, NNI, 2009
3. 'Verkennend bodemonderzoek Meilandsedijk (ONG) te lengel gemeente Montferland, Ecoconsultancy BV. 05092403, 30 september 2005
4. Dienst grondwaterverkenning. (1985). Grondwaterkaart van Nederland. TNO, Delft.
5. Bodemkaart Stiboka, blad 41 West.
6. Grote topografische atlas van Nederland 1:50.000 deel 3 Oost-Nederland. (1987). Wolters-Noordhoff Atlasproducties Groningen.
7. Wateratlas provincie Gelderland.

BIJLAGE I Regionale situatie

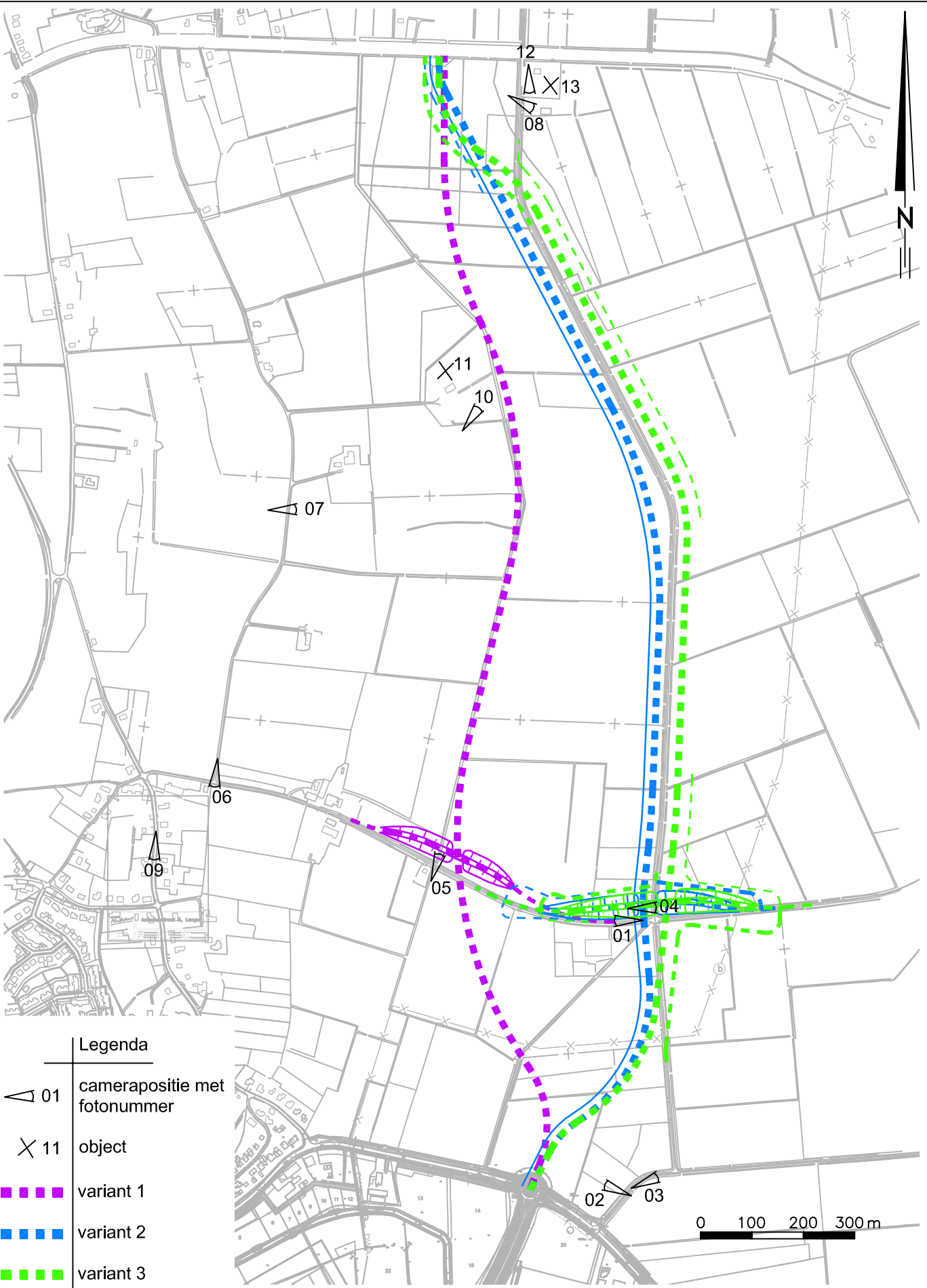


Witteveen + Bos
 Van Twickelstraat 2
 postbus 233
 7400 AE DEVENTER
 telefoon 0570 69 79 11
 telefax 0570 69 73 44

Regionale situatie
 opdrachtgever : Gemeente Montferland
 projectnaam : Ontbrekende schakel N316
 projectcode : BR625-1

Get. : R. Hekman
 Gez. : P. Verdouw
 Dat. : 15-09-2009
 REGIONAAL.dwg

BIJLAGE II Lokale situatie met foto locaties



Legenda

- ◁ 01 camerapositie met fotonummer
- × 11 object
- ■ ■ ■ ■ variant 1
- ■ ■ ■ ■ variant 2
- ■ ■ ■ ■ variant 3

Witteveen + Bos
 Van Twickelstraat 2
 postbus 233
 7400 AE DEVENTER
 telefoon 0570 69 79 11
 telefax 0570 69 73 44

Lokale situatie met monsterpunten
 opdrachtgever : Gemeente Montferland
 projectnaam : Ontbrekende schakel N316
 projectcode : BRGH7-3

Get. : R. Hekman
 Gez. : P. Verdouw
 Dat. : 15-09-2009
 BRGH7-3.DWG

BIJLAGE III Fotoreportage

project Ontbrekende schakel
opdrachtgever gemeente Montferland
projectcode BRGH7-2
datum fotoreportage 22 september 2009

afbeelding 1.



afbeelding 2.



afbeelding 3.



afbeelding 4.



afbeelding 5.



afbeelding 6.



afbeelding 7.



afbeelding 8.



afbeelding 9.



afbeelding 10.



afbeelding 11.



afbeelding 12.



afbeelding 13.



BIJLAGE IV Financieel-juridische situatie

Kadastraal nummer	x-coordinaat	y-coordinaat	opp.vlakte	adres object	plaats	naam	zetel	Voorletters	voorvoegsel	postcode	plaats	adres	postcode	plaats
BER02B 00090G0000	216738	433353	114790	HARTJENSSTR 00000	AZEWYN	STICHTING HET GASTHUIS TE 'S-HEERENBERG	'S-HEERENBERG			7041HZ	S HEERENBERG		0000	
BER02B 00698G0000	216638	434210	70225	BORGSTR 00000	AZEWYN	BERENDSEN		H.J.B.J.		0000		KORENHORSTERWG 4 A	7044AJ	LENGEL
BER02B 00696G0000	216742	434109	24607	BORGSTR 00000	AZEWYN	BERENDSEN		H.J.B.J.		0000		KORENHORSTERWG 4 A	7044AJ	LENGEL
BER02B 00746G0000	216868	433661	133660	BORGSTR 00000	AZEWYN	MIDDELBRINK		H.J.		0000		MILLINGSEWG 7	7078BL	MEGCHELEN
BER02B 00694G0000	216749	434049	29592	BORGSTR 00000	AZEWYN	SCHRIEK		K.A.M.	VAN	0000		TERBORGSEWG 16	7038EX	ZEDDAM
BER02B 00721G0000	216909	433869	75966	HARTJENSSTR 00000	AZEWYN	SCHRIEK		K.A.M.	VAN	0000		TERBORGSEWG 16	7038EX	ZEDDAM
BER02B 00719G0000	216929	433994	48687	HARTJENSSTR 00000	AZEWYN	SCHRIEK		K.A.M.	VAN	0000		TERBORGSEWG 16	7038EX	ZEDDAM
BER02B 00127G0000	216619	433085	24240	HARTJENSSTR	LENGEL	BERENDSEN		H.J.B.J.		0000		KORENHORSTERWG 4 A	7044AJ	LENGEL
BER02B 00273G0000	216621	432967	6795	BORGSTR	LENGEL	BERENDSEN		H.J.B.J.		0000		KORENHORSTERWG 4 A	7044AJ	LENGEL
BER02B 00274G0000	216684	432874	29825	BORGSTR 00000	AZEWYN	GEURTS		W.L.J.		0000		HARTJENSSTR 8	7045AH	AZEWYN
BER02B 00126G0000	216694	433050	9220	HARTJENSSTR	LENGEL	GEURTS		W.L.J.		0000		HARTJENSSTR 8	7045AH	AZEWYN
BER02B 00536G0000	216300	432949	6685	MEILANSEDK 00000	AZEWYN	GEMEENTE MONTFERLAND	SCHIPLUIDEN			2636ZG	SCHIPLUIDEN	KEENENBURGWG 55	2636GL	SCHIPLUIDEN
BER02B 00535G0000	216261	432747	535	MEILANSEDK 00000	AZEWYN	PROVINCIE GELDERLAND	ARNHEM			6800GX	ARNHEM	MARKT 11	6811CG	ARNHEM
BER02B 00535G0000			15465											
BER02B 00535G0000			14930			GEMEENTE MONTFERLAND	SCHIPLUIDEN			2636ZG	SCHIPLUIDEN	KEENENBURGWG 55	2636GL	SCHIPLUIDEN
BER02B 00133G0000	216404	432884	23580	BORGSTR	LENGEL	VRUGT		G.J.	TER	0000		OUDE TRAMWG 32	7044AH	LENGEL
BER02B 00779G0000			320	MEILANSEDK 00000	LENGEL	GEMEENTE MONTFERLAND	SCHIPLUIDEN			2636ZG	SCHIPLUIDEN	KEENENBURGWG 55	2636GL	SCHIPLUIDEN
BER02B 00779G0000			325	MEILANSEDK 00000	LENGEL	PROVINCIE GELDERLAND	ARNHEM			6800GX	ARNHEM	MARKT 11	6811CG	ARNHEM
BER02B 00779G0000	216311	432662	645											
BER02B 00780G0000	216360	432732	14565	MEILANSEDK 00000	LENGEL	ARENDSSEN		H.B.R.		0000		KORENSNGL 1	7041JH	S HEERENBERG
BER02B 00358G0000	216430	432669	10320	MEILANSEDK 00000	LENGEL	REMMEN		F.E.H.	VAN	0000		S HEERENBERGSEWG 22	7038CC	ZEDDAM
BER02B 00129G0000	216510	432734	11810	BORGSTR 00000	LENGEL	GERRITSEN		J.B.				OUDE KAPELSTR 8	7044AW	LENGEL
BER02B 00130G0000	216491	432812	8750	BORGSTR	LENGEL	VRUGT		G.J.	TER	0000		OUDE TRAMWG 32	7044AH	LENGEL
BER02B 00276G0000	216560	432832	1325	BORGSTR	LENGEL	WATERSCHAP RIJN EN IJSSEL	DOETINCHEM			7000AC	DOETINCHEM	LIEMERSWG 2	7006GG	DOETINCHEM
BER02B 00074G0000	216382	434329	24720	BORGSTR	AZEWYN	GEMEENTE MONTFERLAND	SCHIPLUIDEN			2636ZG	SCHIPLUIDEN	KEENENBURGWG 55	2636GL	SCHIPLUIDEN
BER02B 00018G0000	216119	433746	41110	KORENHORSTERWG	LENGEL	BERENDSEN		H.J.B.J.		0000		KORENHORSTERWG 4 A	7044AJ	LENGEL
BER02B 00417G0000	216363	433680	20680			BERENDSEN		H.J.B.J.		0000		KORENHORSTERWG 4 A	7044AJ	LENGEL
BER02B 00416G0000	216431	433727	15000			BERENDSEN		H.J.B.J.		0000		KORENHORSTERWG 4 A	7044AJ	LENGEL
BER02B 00415G0000	216355	433824	34550			BERENDSEN		H.J.B.J.		0000		KORENHORSTERWG 4 A	7044AJ	LENGEL
BER02B 00303G0000	216112	433981	105740	KORENHORSTERWG	LENGEL	BERENDSEN		H.J.B.J.		0000		KORENHORSTERWG 4 A	7044AJ	LENGEL
BER02B 00586G0000	216396	433877	15000	BORGSTR 00000	AZEWYN	DE PAROCHIE VAN DE HEILIGE OSWALDUS	ZEDDAM			7038CH	ZEDDAM		0000	
BER02B 00585G0000	216414	433913	5670	BORGSTR 00000	AZEWYN	DRIESSEN		W.J.A.		0000		KORENHORSTERWG 6	7044AJ	LENGEL
BER02B 00097G0000	216500	433965	9000	BORGSTR	AZEWYN	DRIESSEN		W.J.A.		0000		KORENHORSTERWG 6	7044AJ	LENGEL
BER02B 00096G0000	216351	433960	31590	BORGSTR	AZEWYN	DRIESSEN		W.J.A.		0000		KORENHORSTERWG 6	7044AJ	LENGEL
BER02B 00351G0000	216418	434060	29850	BORGSTR	AZEWYN	DRIESSEN		W.J.A.		0000		KORENHORSTERWG 6	7044AJ	LENGEL
BER02B 00015G0000	216177	434224	21720	KORENHORSTERWG 00006	LENGEL	DRIESSEN		W.J.A.		0000		KORENHORSTERWG 6	7044AJ	LENGEL
BER02B 00583G0000	216111	434317	9230	KORENHORSTERWG 00000	LENGEL	DRIESSEN		W.J.A.		0000		KORENHORSTERWG 6	7044AJ	LENGEL
BER02B 00584G0000	215937	434301	67378	KORENHORSTERWG 00000	LENGEL	BUS		E.F.C.M.		0000		KORENHORSTERWG 10	7044AJ	LENGEL
BER02B 00352G0000	216267	434341	53310	BORGSTR	AZEWYN	DRIESSEN		W.J.A.		0000		KORENHORSTERWG 6	7044AJ	LENGEL
BER02B 00387G0000	216556	434364	53925	BORGSTR 00000	AZEWYN	SCHRIEK		K.A.M.	VAN	0000		TERBORGSEWG 16	7038EX	ZEDDAM
BER02B 00666G0000	215854	434495	67440	KORENHORSTERWG 00010	LENGEL	BUS		E.F.C.M.		0000		KORENHORSTERWG 10	7044AJ	LENGEL
BER02B 00732G0000	216138	434474	19822	BORGSTR 00000	AZEWYN	GIESEN		W.A.M.		0000		HOLTHUIZERSTR 2	7046AB	VETHUIZEN
BER02B 00745G0000	216236	434546	7760	BORGSTR 00000	AZEWYN	GIESEN		W.A.M.		0000		HOLTHUIZERSTR 2	7046AB	VETHUIZEN
BER02B 00730G0000	216057	434556	10928	BORGSTR 00000	AZEWYN	GIESEN		W.A.M.		0000		HOLTHUIZERSTR 2	7046AB	VETHUIZEN
BER02B 00534G0000	216396	432964	26825	BORGSTR 00000	AZEWYN	EKEN		C.J.		0000		GRONDELSTR 44	6833DV	ARNHEM
BER02B 00389G0000	216443	433082	14865	HARTJENSSTR 00000	LENGEL	MEIJ		M.	VAN DER	0000		GRONDELSTR 44	6833DV	ARNHEM
BER02B 00257G0000	216470	433134	4970	HARTJENSSTR 00006	LENGEL	EKEN		C.J.		0000		GRONDELSTR 44	6833DV	ARNHEM
BER02B 00106G0000	216541	432965	5600	BORGSTR	LENGEL	GEMEENTE MONTFERLAND	SCHIPLUIDEN			2636ZG	SCHIPLUIDEN	KEENENBURGWG 55	2636GL	SCHIPLUIDEN
BER02B 00105G0000	216404	433165	17550	HARTJENSSTR	LENGEL	GEMEENTE MONTFERLAND	SCHIPLUIDEN			2636ZG	SCHIPLUIDEN	KEENENBURGWG 55	2636GL	SCHIPLUIDEN
BER02B 00103G0000	216189	433350	29230	HARTJENSSTR 00000	AZEWYN	MEIJER		B.T.W.M.		0000		HARTJENSSTR 2	7044AK	LENGEL
BER02B 00418G0000	216360	433563	95530			STICHTING HET GASTHUIS TE 'S-HEERENBERG	'S-HEERENBERG			7041HZ	S HEERENBERG		0000	
BER02B 00102G0000	216305	433342	32440	HARTJENSSTR 00000	AZEWYN	MEIJER		B.T.W.M.		0000		HARTJENSSTR 2	7044AK	LENGEL
BER02B 00101G0000	216392	433335	18270	HARTJENSSTR 00000	AZEWYN	BERENDSEN		H.J.B.J.		0000		KORENHORSTERWG 4 A	7044AJ	LENGEL
BER02B 00307G0000	216454	434635	144988	TERBORGSEWG 00000	ZEDDAM	SCHRIEK		K.A.M.	VAN	0000		TERBORGSEWG 16	7038EX	ZEDDAM
BER02B 00744G0000	216168	434612	4740	BORGSTR 00000	AZEWYN	SCHRIEK		K.A.M.	VAN	0000		TERBORGSEWG 16	7038EX	ZEDDAM
BER02B 00729G0000	216122	434614	2534	BORGSTR 00000	AZEWYN	SCHRIEK		K.A.M.	VAN	0000		TERBORGSEWG 16	7038EX	ZEDDAM
BER02B 00728G0000	216018	434615	5363	BORGSTR 00000	AZEWYN	DE PAROCHIE VAN DE HEILIGE OSWALDUS	ZEDDAM			7038CH	ZEDDAM		0000	
BER02B 00588G0000	216201	434743	22470	TERBORGSEWG 00000	ZEDDAM	SCHRIEK		K.A.M.	VAN	0000		TERBORGSEWG 16	7038EX	ZEDDAM
BER02B 00726G0000	216120	434734	12364	BORGSTR 00000	AZEWYN	SCHRIEK		K.A.M.	VAN	0000		TERBORGSEWG 16	7038EX	ZEDDAM
BER02B 00725G0000	216017	434760	28920	BORGSTR 00000	AZEWYN	DE PAROCHIE VAN DE HEILIGE OSWALDUS	ZEDDAM			7038CH	ZEDDAM		0000	
BER02B 00691G0000	216529	434850	33025	TERBORGSEWG 00000	ZEDDAM	PROVINCIE GELDERLAND	ARNHEM			6800GX	ARNHEM	MARKT 11	6811CG	ARNHEM
BER02B 00270G0000	216322	434787	3690	TERBORGSEWG 00016	ZEDDAM	SCHRIEK		K.A.M.	VAN	0000		TERBORGSEWG 16	7038EX	ZEDDAM
BER02B 00269G0000	216285	434816	1310	TERBORGSEWG 00000	ZEDDAM	SCHRIEK		K.A.M.	VAN	0000		TERBORGSEWG 16	7038EX	ZEDDAM