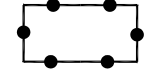
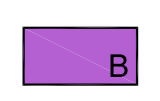

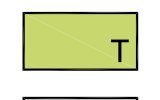
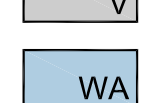


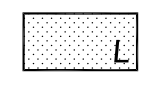


LEGENDA

-  plangebied
-  B Bedrijf
-  BO Bos
-  G Groen
-  T Tuin
-  V Verkeer
-  WA Water

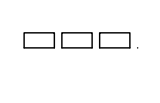

DUBBELBESTEMMINGEN

-  L Leiding

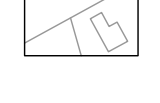
AANDUIDINGEN

-  luchtvaartverkeerszone
-  (bw) bedrijfswoning
-  (k) kantoor
-  (os) ontsluiting
-  (p) parkeerterrein
-  (r) risicovolle inrichting
-  (sb-bmcc) specifieke vorm van bedrijf - biomassaenergiecentrale
-  (sb-prd) specifieke vorm van bedrijf - productie
-  (sb-v) specifieke vorm van bedrijf - vergistingsinstallatie
-  (sv-cal) specifieke vorm van verkeer - calamiteitenontsluiting
-  (sv-fa) specifieke vorm van verkeer - fietsenstalling
-  [bba-fh3] specifieke bouwaanduiding - fabriekshal 3
-  [bba-sch20] specifieke bouwaanduiding - schoorsteen 20 m
-  [bba-sch30] specifieke bouwaanduiding - schoorsteen 30 m
-  bouwvlak
-  A = maximale goothoogte (m)
B = maximale bouwhoogte (m)

FIGUREN

-  gevellijn
-  relatie

VERKLARING

-  kadastrale situatie

