


HET OVERSTICHT



Karakteristieke panden

Inventarisatie naar karakteristieke panden in het buitengebied van de gemeente Deventer

© Het Oversticht, Zwolle, november 2009
 mw. drs. J. Batelaan MA
 drs. M. van Zanten
 udsopgave

1	Karakteristieke panden in het buitengebied van de gemeente Deventer	4
2	Opdracht en werkwijze	4
3	Werkwijze	4
4	Inventariseren	5
5	Waarderen	5
	Selectiecriteria karakteristieke panden	5
	Selectiecriteria gemeentelijke monumenten	7
6	Rapportage en advies	9
	▪ Bevindingen karakteristieke panden	9
	▪ Aandachtspunten	66
	Bijlage: waarderingslijst	67
	Colofon	99

1 Karakteristieke panden in het buitengebied van de gemeente Deventer

Boerderijen verliezen steeds vaker hun agrarische functie en mede hierdoor zijn zij onderhevig aan wijzigingen en vernieuwingen. Het is de verwachting dat in de toekomst meer bouwaanvragen voor vernieuwing of aanpassing van de boerderij en bijbehorende bijgebouwen ingediend zullen worden. Boerderijen zijn karakteristiek voor de streek en daarmee vanuit cultuurhistorisch oogpunt waardevol. De streekeigen bebouwing bepaalt in belangrijke mate het beeld van het buitengebied.

De gemeente Deventer is gezamenlijk met de gemeenten Olst-Wijhe en Raalte bezig met de actualisatie van het bestemmingsplan voor het buitengebied. De gemeente hecht waarde aan de voor de streek kenmerkende agrarische bebouwing in het buitengebied en wil daar zorgvuldig mee omgaan.

Deze actualisatie wordt dat ook aangegrepen om binnen het bestemmingsplan, door het aanwijzen van zogenaamde karakteristieke panden, de oorspronkelijke kwaliteit van de bebouwing in het buitengebied beter te behouden. Daarbij wordt aansluiting gezocht bij de provinciale regelingen.

De status 'karakteristiek' heeft in de provincie Overijssel de beleidsconsequentie dat functiewijziging eenvoudiger te bewerkstelligen is (door middel van de zogenaamde VAB-regeling) en dat sloop van agrarische gebouwen niet mogelijk is (als gevolg van de rood-voor-rood-regeling). In sommige gemeenten worden subsidieregelingen mogelijk gemaakt op basis van de status karakteristiek. De gemeente heeft voorsnog haar beleid ten aanzien van de karakteristieke panden nog niet scherp bepaald. Deze inventarisatie is een eerste stap in het proces om de karakteristieke panden in het bestemmingsplan en in het ruimtelijk beleid te integreren.

Tegelijkertijd heeft de gemeente behoefte aan een actualisatie van de gemeentelijke monumentenlijst in het buitengebied. Deze inventarisatie is daar eveneens voor gebruikt, maar niet opgenomen in deze rapportage.

2 Opdracht en werkwijze

De gemeente Deventer heeft Het Oversticht gevraagd een inventarisatie naar karakteristieke panden uit te voeren en om een voorstel te doen voor actualisatie van gemeentelijke monumenten. Het te onderzoeken gebied betreft het buitengebied van de gemeente Deventer. De kernen zijn buiten beschouwing gelaten.

De gemeente heeft behoefte aan een evenwichtige gemeentelijke monumentenlijst en lijst van karakteristieke panden, die beide tot stand gekomen zijn op basis van helder geformuleerde en objectiveerbare criteria.

3. Werkwijze

Het project is uitgevoerd door twee monumenten- en erfgoeddeskundigen van Het Oversticht. Zij werden bij hun werkzaamheden vanuit de gemeente begeleid door de betrokken ambtenaar. De werkwijze voor het inventariseren van karakteristieke panden en voor gemeentelijke monumenten verschilt niet wezenlijk, behalve dat voor de beoordeling andere criteria zijn gebruikt. Voor beide projectonderdelen is een drietal stappen ondernomen:

1. Inventariseren
2. Waarderen
3. Rapporteren

4 Inventariseren

Voor de inventarisatie van de objecten is een adressenlijst opgesteld van potentiële karakteristieke panden en mogelijke gemeentelijke monumenten. Deze lijst is samengesteld door Het Oversticht, de gemeente en een klankbordgroep die is ingesteld door de gemeente.

Deze adressenlijst vormde de basis voor het veldwerk waarbij deskundigen van Het Oversticht de objecten hebben bekeken en gefotografeerd. Tijdens de uitvoering van het veldwerk is nadrukkelijk gekeken of er objecten misten op de lijst. Wanneer dat nodig bleek, zijn adressen toegevoegd.

De inventarisatiewerkzaamheden hebben plaatsgevonden vanaf de openbare weg. Het erf werd alleen betreden wanneer er onvoldoende zicht was op de bebouwing, indien dit mogelijk was en de eigenaar toestemming gaf. Vanuit privacyoverwegingen werd hier terughoudend mee omgegaan. Van een aantal objecten waren erf en bebouwing niet goed zichtbaar of niet bereikbaar.

5 Waarderen

Na de inventarisatiewerkzaamheden heeft Het Oversticht de bezochte panden beoordeeld op vooraf vastgestelde criteria. Er zijn twee sets criteria gehanteerd, voor het selecteren van karakteristieke panden en voor het selecteren van gemeentelijke monumenten. Karakteristieke panden en gemeentelijke monumenten dienen immers een verschillend doel. Bij monumenten gaat het in eerste instantie om objectgerichte bescherming. Bij karakteristieke panden gaat het om het behoud van een beeld, waarbij het object onderdeel is van een context die van belang is.

5.1 Selectiecriteria karakteristieke panden

Om te bepalen of een pand al dan niet karakteristiek is, richt Het Oversticht zich op drie onderdelen, namelijk de *relatie met het landschap*, de *erfstructuur en erfinrichting* en tot slot het *gebouw*. Zij vormen de basis van de zeven criteria die Het Oversticht bij de inventarisatie en selectie van karakteristieke panden hanteert:

1. relatie met het landschap
2. erfstructuur
3. erfinrichting
4. streekeigen verschijningsvorm
5. herkenbaarheid
6. mate van gaafheid
7. architectuur- en cultuurhistorische waarde

Relatie met het landschap

Bij dit criterium is gekeken naar de ligging van het object in het landschap, met accent op de relatie tussen het gebouw en het landschap en de mate waarin het gebouw beeldbepalend is voor zijn directe omgeving. Voor de gemeente Deventer zijn de volgende kenmerken van belang:

Bij boerenerven in de oude essen- en kampenlandschappen:

- het oudere landschap is besloten door singels, erfbossen en perceelsbeplanting
- boerderijen zijn gelegen aan de essen en kampen op zandruggen in het landschap
- boerderijen liggen in nabijheid van lagergelegen hooi en weilanden
- het erf kan zowel met de voor- als achterzijde naar de weg zijn gelegen
- rafelige erfbegrenzing (open karakter)

Bij boerenerven in jong ontginningslandschap:

- landschap is rechtlijnig van opzet
- erf voegt zich in de rechtlijnige opzet
- heldere begrenzing door singelbeplanting

Bij boerenerven in een meer bebouwde omgeving:

- heldere stedenbouwkundige inpassing binnen grotere boerderijen structuur
- markante of strategische ligging aan infrastructuur

Erfstructuur

Bij dit criterium wordt gelet op de ligging van hoofd- en bijgebouwen en de onderlinge samenhang van de bebouwing op het erf. De volgende kenmerken zijn hierbij van belang:

Bij boerenerven in de oude essen- en kampenlandschappen:

- eenvoudige vorm en opzet van boerderij en erf
- heldere scheiding van functies in voorerf (nutstuin, moestuin en fruitgaard gecombineerd met siertuin) en achtererf (functionele bedrijfsvoering)
- veel bijgebouwen

Bij boerenerven in jong ontginningslandschap:

- heldere scheiding van functies
- weinig bijgebouwen

Erfinrichting

Hierbij wordt gelet op de (groene) inrichting van het erf waarbij de volgende kenmerken van toepassing zijn:

Bij boerenerven in de oude essen- en kampenlandschappen:

- traditionele indeling in voor- zij en achtererf
- de grotere dwarshuisboerderijen hebben soms een formele siertuin
- op de erven staan solitaire bomen (eik, lindes, berk, bruine beuk, wilg, es, populier)

Bij boerenerven in jong ontginningslandschap:

- erfbeplanting in strakke singels en erfbossen

Streekeigen verschijningsvorm

Onder streekeigen verschijningsvorm verstaat Het Oversticht een typische hoofdvorm en detaillering die kenmerkend is voor een bepaalde streek of gebied of in het algemeen kenmerkend voor hoofdzakelijk (voormalige) agrarische bebouwing. Het Oversticht hanteert een indeling van gebouwen op basis van de hoofdvorm. Hierin worden de volgende typen onderscheiden:

- *erin*: woning en bedrijf ineen
- *eraan*: woning en bedrijf gescheiden in één gebouw
- *erbij*: woning en bedrijf gescheiden als afzonderlijke gebouwen

In de gemeente Deventer komen verschillende boerderijtypologieën voor. In de oudere landschappen overheersen twee typen: een hallenhuisboerderij (*erin*) en een dwarshuis- of krukhuisboerderij (*eraan*). In de jongere landschappen komen (doorwerkingen van) deze traditionele hoofdvormen voor, maar ook boerderijcomplexen met vrijstaande woonhuizen (*erbij*).

Kenmerken hallenhuisboerderij

- woning en bedrijf in een hoofdvolume
- zowel grote als kleine volumes (aanwezigheid van keuterboerderijen is kenmerkend voor het jonge ontginningslandschap in dit gebied)
- kapvorm vaak gekenmerkt door een wolfseind op het voorhuis en een doorlopend dakschild bij het bedrijfsgedeelte.
- pannen- en rietendak of combinaties daarvan
- gepleisterde gevels komen voor
- asymmetrische voorgevels

Kenmerken dwarhuisboerderij / krukhuisboerderij

- woning en bedrijf wel in één volume, maar in de architectuur duidelijk van elkaar onderscheiden
- T- vormige (dwarshuis) of L-vormige plattegrond (krukhuis)
- pannen- en rietendaken of combinaties daarvan
- architectonische details zijn sober
- gepleisterde gevels komen voor
- asymmetrische voorgevels

Kenmerken wederopbouw boerderij

Hoewel dit geen officieel type is, is er in de periode 1945-1965 een groot aantal boerderijen in de gemeente Deventer gebouwd. Zij worden gekenmerkt door:

Woning en bedrijf in één volume of woning en bedrijf in gescheiden volumes

- boerderij in vorm van een krimp
- dakvorm wolfseinde
- rode dakpannen
- gebruik van rode baksteen, beton, hout of combinatie daarvan

Herkenbaarheid

Bij dit criterium gelet op de volgende elementen:

- herkenbaarheid hoofdvorm
- herkenbaarheid in relatie tot zijn functie of voormalige functie

Mate van gaafheid

De meest gave exemplaren met hoge architectonische waarde zijn over het algemeen reeds als rijks- of gemeentelijk monument beschermd. Bij karakteristieke panden gaat het bij dit criterium om gave exemplaren met minder hoge architectonische waarden. Wijzigingen zijn echter niet per definitie fout: zij kunnen een pand ook een extra historische 'laag' geven. Gelet wordt op de mate van gaafheid, de manier van aanbrengen van wijzigingen en materialisering.

Architectuurhistorische en / of cultuurhistorische waarde

Tijdens de inventarisatie kan het voorkomen dat panden gesignaleerd worden die van architectuurhistorisch of cultuurhistorisch belang zijn. Gedacht kan worden aan bijvoorbeeld:

- niet streekeigen boerderijtypen
- industrieel erfgoed
- woonhuizen (kleinschalig en vrijstaand)
- overige bijzondere bebouwing

5.2 Selectiecriteria gemeentelijke monumenten

Panden in het buitengebied van de voormalige gemeente Diepenveen heeft Het Oversticht indien dat nodig geacht werd, getoetst op criteria voor gemeentelijke monumenten. Deze criteria zijn grotendeels ontleend aan de criteria zoals die zijn opgesteld tijdens het programma van de Rijksdienst voor de Monumentenzorg in de jaren negentig, het MonumentenSelectieProject (MSP). Sindsdien worden deze criteria algemeen toegepast in de monumentenzorg.

Het betreft:

Architectuurhistorische waarden

- het object/ complex is een goed voorbeeld van een bepaalde bouwstijl en/ of bouwtechniek, al dan niet met plaatselijke variaties;
- het object/ complex is een goed voorbeeld van het oeuvre van een architect, bouwmeester of kunstenaar en neemt een belangrijke plaats in binnen de plaatselijke, regionale of landelijke architectuurgeschiedenis;

- het object/ complex is van belang vanwege hoogwaardige (esthetische) kwaliteiten van het ontwerp in het exterieur en/ of interieur(onderdelen), zoals gave verhoudingen en/ of een goede, bijzondere of zeldzame detaillering in vormgeving;
- het object/ complex is van belang vanwege bijzonder en/ of zeldzaam kleur-, materiaalgebruik en/ of ornamentiek;
- het object/ complex heeft een bijzonder en/ of zeldzaam interieur of bevat bijzondere en/ of zeldzame onderdelen in het interieur;
- het object/ complex is van belang vanwege een constructiewijze die historisch is overgeleverd of vernieuwend is voor de tijd van ontstaan (innovatieve waarde/ pioniersfunctie);
- het object/ complex of onderdelen hiervan bezit(ten) bouwhistorische waarde.
- het object/ complex is van belang vanwege de architectonische gaafheid van ex- en/ of interieur.

Cultuurhistorische waarden

- het object/ complex is van belang vanwege een plaatselijk, regionaal en/ of landelijk historisch gegeven, zoals bijvoorbeeld bekende bewoners, beroepen, bijzondere activiteiten;
- het object/ complex is van belang vanwege zijn bestemming, die verbonden is met bijvoorbeeld (een) sociaalhistorische, sociaaleconomische en/ of religieuze ontwikkeling(en);
- het object is van belang vanwege zijn verschijningsvorm, dat verbonden is met bijvoorbeeld (een) sociaalhistorische, sociaaleconomische, technische of religieuze ontwikkeling(en);
- het object/ complex is van belang als goed en/ of zeldzaam voorbeeld van (een) technische, functionele en/ of typologische ontwikkeling(en);
- het object/ complex is van belang vanwege een constructiewijze die historisch is overgeleverd of vernieuwend is voor de tijd van ontstaan (innovatieve waarde/ pioniersfunctie);
- het object/ complex of onderdelen hiervan bezit(ten) kunsthistorische waarde.

Stedenbouwkundige waarden

- het object heeft ensemblewaarde vanwege de functioneel-ruimtelijke relatie tussen de onderdelen van een groter geheel (complex), dat van plaatselijk, regionaal of landelijk belang is;
- het object/ complex is onderdeel van een historisch gegroeid stedelijk/ landschappelijk gebied en speelt daarin een beeldbepalende rol;
- het object/ complex is van belang vanwege de duidelijke relatie van het object/ complex met de wijze van (historische) verkaveling/ inrichting en/ of voorzieningen;
- het object/ complex is van bijzondere betekenis voor het aanzien van een streek, stad, dorp of wijk;
- het object/ complex is van belang vanwege de historisch-ruimtelijke relatie met groenvoorzieningen, wegen, wateren en/ of bodemgesteldheid;
- het object/ complex is onderdeel van een belangrijk stedenbouwkundig/ landschappelijk concept;
- het object/ complex is van belang vanwege het zichtbaar houden van het werk van een bekend stedenbouwkundige of landschapsarchitect;
- het object/ complex heeft een zeldzaamheidswaarde qua aanleg, structuur en relatie met de omgeving;
- het object/ complex is van belang in relatie tot de structurele en/ of visuele gaafheid van de stedelijke, dorpse of landschappelijke omgeving.

Gaafheid

- het object/ complex is in exterieur en/of interieur gaaf behouden gebleven in hoofdvorm
- detaillering, situering en materialisering;
- het object/ complex is van belang vanwege de hoogwaardige kwaliteit van de samenstellende onderdelen van het object/ complex;
- het object/ complex is van belang in relatie tot de structurele en/of visuele gaafheid van de omgeving.

Zeldzaamheid

- het object/ complex is zeldzaam binnen de regio;
- uitzonderlijk belang van een van de bovengemelde criteria.

6 Rapportage en advies

Op basis van de waardering heeft Het Oversticht een eerste advies opgesteld, dat op 12 oktober 2009 is besproken met de opdrachtgever. Bij deze bijeenkomst lag het conceptadvies voor, samen met een discussienota. Op basis van deze stukken werd de interpretatie van en omgang met de opgestelde criteria door de opdrachtgever aangescherpt. Het conceptrapport heeft Het Oversticht naar aanleiding van dit gesprek op onderdelen aangepast. Het resultaat is het voorliggende advies.

In dit advies staat aangegeven op basis van welke criteria de objecten de status karakteristiek pand zouden kunnen krijgen. Om het overzicht te bewaren, worden eerst de resultaten van de waardering voor karakteristieke panden behandeld. De bevindingen voor mogelijke nieuw aan te wijzen gemeentelijke monumenten worden opgenomen in een afzonderlijke rapportage.

6.1 Bevindingen karakteristieke panden

Het buitengebied van de gemeente Deventer kent maar liefst meer dan 1100 adressen. Met behulp van de begeleidingscommissie is een eerste selectie gemaakt van deze adressen wat resulteerde in een veldwerklijst waarop 751 panden vermeld stonden.

Tijdens het veldwerk zijn hier 22 panden aan toegevoegd. Uiteindelijk zijn er 729 panden meegenomen in de waardering. Dit verschil zit in het feit dat in sommige gevallen bleek dat er sprake was van samenvoeging van adressering, in andere gevallen bleek er sprake te zijn van een beschermde monumentenstatus en in een heel enkel geval van dubbele vermelding op de adressenlijst. Dit betekent dat ruim 60% van het totaal aantal bekende adressen is bezocht en gewaardeerd door Het Oversticht.

Uit de bespreking met de gemeente bleek onder andere dat de gemeente het primaat legt bij het gebouwencomplex. Dat wil beslist niet zeggen dat de gemeente de waarde van een passende erfinrichting niet onderschrijft: de gemeente kiest er echter voor om door voorlichting en stimulering te sturen op een karakteristieke inrichting van erven. Dit geldt eveneens voor het plaatsen van nieuwbouw bij de oudbouw.

Dit past binnen de zienswijze dat de gemeente de karakteristiek wil bewaren, niet door het opleggen van verboden, maar door het creëren van goede ontwikkelingsmogelijkheden. Hierbij wordt er voor gekozen om eigenaren op een positieve wijze te activeren door inspiratie te bieden, bijvoorbeeld door een voorbeeldboek met 'best practices'.

Het Oversticht heeft in dit kader ook gewezen op de mogelijkheid om de ervenconsulent te betrekken bij transformaties en wijzigingen aan karakteristieke panden. Dit is in andere gemeenten een succesvol instrument gebleken.

Het Oversticht gaat er bij het inventariseren van karakteristieke panden over het algemeen vanuit dat een object minstens aan vijf van de zeven toetsingscriteria moet voldoen om in aanmerking te komen voor de status karakteristiek. In sommige gevallen is het echter ook mogelijk dat een object op een (aantal) aspect(en) uitzonderlijk hoog scoort, waardoor een lagere score op andere criteria kan worden goedge maakt.

Een object kan per criterium een negatieve score (-), een neutrale (0), een positieve (+) of een uitzonderlijk positieve score (++) score hebben. Indien een object in totaal vijf punten of meer wordt toegekend, dan komt het zonder meer voor voordracht als karakteristiek pand in aanmerking. Na het overleg met de opdrachtgever op 12 oktober 2009 is de waarderingssystematiek verscherpt en kan daaraan toegevoegd worden, dat als het pand op alle objectgerichte criteria scoort¹, het pand dan eveneens voorgedragen wordt.





Van 275 panden adviseert Het Oversticht ze aan te wijzen als karakteristiek pand (zie tabel 1).






¹ Het betreft de criteria streekeigenheid, herkenbaarheid en gaafheid. Is op deze 3 criteria gescoord en op de overige niet, dan komt het betreffende pand toch in aanmerking voor de status karakteristiek.






Advies: aanwijzing als karakteristiek pand






Van de onderstaande panden adviseert Het Oversticht ze aan te wijzen als karakteristiek pand. Het betreft in totaal 275 panden.






Tabel 1: karakteristieke panden






adres	huisnummer	postcode	plaats	foto
1e Zuider Pierkesmarsweg	1		Bathmen	
1e Zuider Pierkesmarsweg	5		Bathmen	
Apenhuizerweg	2		Bathmen	
Apenhuizerweg	6		Bathmen	






Apenhuizerweg	8, 8a		Bathmen	
Arkelsteijnweg	2		Bathmen	
Assinkssteeg	1		Lettele	
Avegoorsedijk	6		Schalkhaar	
Avegoorsedijk	7		Schalkhaar	






Averlose Houtweg	15		Diepenveen	
Baarhorsterdijk	1		Bathmen	
Baarhorsterdijk	3		Bathmen	
Baarler Marsweg	4	7433 PE	Schalkhaar	
Baarler Marsweg	7		Schalkhaar	






Banninkslaan	2	7427 RE	Colmschate	
Bathmenseweg	11		Lettele	
Bathmenseweg	15		Lettele	
Bathmenseweg	17		Lettele	
Bathmenseweg	19, 19a		Lettele	






Bathmenseweg	48	7434PZ	Lettele	
Bathmenseweg	50-50a		Lettele	
Bathmenseweg	55	7434 PX	Lettele	
Bathmenseweg	59		Lettele	
Bathmenseweg	61		Lettele	






Bettinkdijk of Britspad	6, 6a		Bathmen	
Biesterveldsweg	1		Schalkhaar	
Biesterveldsweg	2		Schalkhaar	
Blankenadijk	1	2506	Bathmen	
Blankenadijk	2		Bathmen	






				
Bloemenkampsweg	4			
				
Boemark	2		Bathmen	
				
Borgelinksweg	1	7434 RM	Lettele	
				
Borgelinksweg	2		Diepenveen	
				
Bosmansweg	2	7428 MA	Deventer	






				
Bouwhuisweg			Diepenveen	
				
Boxbergerweg	46	7431 PP	Diepenveen	
				
Boxbergerweg	54	7431 PP	Diepenveen	
				
Braakmansteeg	3		Bathmen	
				
Braakmansteeg	4		Bathmen	






				
Braakmanssteeg	5		Bathmen	
				
Braakmanssteeg	7, 7a		Bathmen	
				
Britspad	1		Bathmen	
				
Broekhuisdijk	3	7437 PT	Bathmen	
				
Bronsvoorderdijk	1		Bathmen	






Bronsvoorderdijk	3		Bathmen	
Bronsvoorderdijk	8		Bathmen	
Bronsvoorderdijk	10, 10a		Bathmen	
Bronsvoorderdijk	13, 13a		Bathmen	
Bronsvoorderdijk	16		Bathmen	






				
Bronsvoorderdijk	19	7437 PX	Bathmen	
				
Bussinksweg	4		Bathmen	
				
Bussinksweg	6		Bathmen	
				
Butersdijk	3	7434 RG	Lettele	
				
Butersdijk	4	7434 RG	Lettele	






Cröddendijk	1	7434 PM	Lettele	
Cröddendijk	2		Lettele	
Cröddendijk	3		Lettele	
Cröddendijk	4		Lettele	
Cröddendijk	6		Lettele	






				
Cröddendijk	9	7434 PM	Lettele	
				
Cröddendijk	11		Lettele	
				
Cröddendijk	16		Lettele	
				
Deventerweg	58		Bathmen	
				
Diepenmarsweg	4		Bathmen	






Diepenmarsweg	5		Bathmen	
Diepenmarsweg	8		Bathmen	
Diepenmarsweg	10		Bathmen	
Doldermansweg	1	7434 RD	Lettele	
Essenhuizerweg	1	7434 SE	Lettele	






				
Ganzekooisweg	1	7431 PE	Diepenveen	
				
Ganzekooisweg	8	7431 PE	Diepenveen	
				
Ganzekooisweg	12	7431 PE	Diepenveen	
				
Gooikersdijk	9		Lettele	
				
Gooikersdijk	13		Lettele	






Gorsselseweg	22		Bathmen	
Gorsselseweg	24		Bathmen	
Gorsselseweg	30		Bathmen	
Gorsselseweg	32		Bathmen	
Gorsselseweg	33		Bathmen	






				
Gorsselseweg	34		Bathmen	
				
Gorsselseweg	36		Bathmen	
				
Gorsselseweg	37, 37a		Bathmen	
				
Gravenweg	2		Lettele	
				
Hanninksdijk	1A			






				
Harmelinksdijk	5			
				
Holterweg	124		Lettele	
				
Holterweg	133		Lettele	
				
Holterweg	136	7434 PB	Lettele	
				
Holterweg	137		Lettele	






				
Holterweg	139		Lettele	
				
Holterweg	140		Bathmen	
				
Holterweg	143		Bathmen	
				
Holterweg	144		Bathmen	
				
Holterweg	148		Bathmen	






Hoogesteeg	1		Bathmen	
Hoogesteeg	2		Bathmen	
Hoogesteeg	7		Bathmen	
Ijsseldijk	40	7431 RE	Diepenveen	
Ikkinksweg	5	7434 PJ	Oude Molen	







				
Ikkinksweg	8		Okkenbroek	
				
Iwandsweg	2		Schalkhaar	
				
Iwandsweg	4		Schalkhaar	
				
Iwandsweg	5		Schalkhaar	
				
Jonkmansweg	3 en 5		Lettele	






Kalverbeltsweg	4		Lettele	
Kanaaldijk Oost	20	7433 PP	Schalkhaar	
Kanaaldijk Oost	30	7433 PP	Schalkhaar	
Kanaaldijk Oost	32	7433PP	Schalkhaar	
Kanaaldijk West	19, 19a	7433PS	Schalkhaar	






				
Kanaaldijk West	21	7433PS	Schalkhaar	
				
Kanaaldijk West	23		Schalkhaar	
				
Kanaaldijk West	25		Schalkhaar	
				
Kanaaldijk West	27		Schalkhaar	
				
Kanaaldijk West	39		Schalkhaar	






Kanaaldijk West	47		Schalkhaar	
Kappertsteeg	1	7433 RJ	Schalkhaar	
Klinkenweg	5		Okkenbroek	
Klinkenweg	7		Okkenbroek	
Klinkenweg	12		Okkenbroek	






				
Koekendijk	37		Bathmen	
				
Koekendijk	41		Bathmen	
				
Koekkoeksweg	2, 2a		Bathmen	
				
Koerkampsweg	1	7434RE	Lettele	
				
Koerkampsweg	3	7434RE	Lettele	






				
Koerkampsweg	6 en 8	7434RE	Lettele	
Koerselmansweg	2		Okkenbroek	
Koersenweg	1	7437 PK	Bathmen	
Leppersweg	1		Bathmen	
Linderweg	1	7433 PG	Schalkhaar	






				
Lobbertsweg	1	7433 PT	Schalkhaar	
				
Looweg	51		Bathmen	
				
Looweg	53		Bathmen	
				
Looweg	55, 55a		Bathmen	
				
Looweg	57		Bathmen	






Looweg	62		Bathmen	
Looweg	64		Bathmen	
Looweg	65		Bathmen	
Looweg	68		Bathmen	
Looweg	78		Bathmen	






				
Looweg	84		Bathmen	
				
Looweg	86, 86a		Bathmen	
				
Maatboersweg	2		Bathmen	
				
Maatboersweg	4		Bathmen	
				
Malbergerweg	6	7433 RR	Schalkhaar	






				
Marsdijk	6, 6a		Bathmen	
				
Menopsweg	2	7437 RK	Bathmen	
				
Menopsweg	10	7437 RK	Bathmen	
				
Midlijkerdijk	5	7433 RP	Bathmen	
				
Molenweg	2		Bathmen	






				
Molenweg	3 en 5		Bathmen	
				
Molenweg	42-42a		Diepenveen	
				
Molenweg	75	7431 BH	Diepenveen	
				
Molenweg	79, 81		Diepenveen	
				
Oerbosdijk	1		Bathmen	






Oerdijk	91	7433 PA	Schalkhaar	
Oerdijk	93	7433 PA	Schalkhaar	
Oerdijk	97	7434RA	Lettele	
Oerdijk	voor 101, to 136			
Oerdijk	110	7433PB	Schalkhaar	






Oerdijk	116	7433PB	Schalkhaar	
Oerdijk	119		Lettele	
Oerdijk	120	7433PB	Schalkhaar	
Oerdijk	121 A		Okkenbroek	
Oerdijk	122	7433 PB	Lettele	






				
Oerdijk	123		Okkenbroek	
				
Oerdijk	124	7433 PB	Schalkhaar	
				
Oerdijk	125	7435 PJ	Okkenbroek	
				
Oerdijk	126	7433 PB	Schalkhaar	
				
Oerdijk	128	7433 PB	Schalkhaar	






				
Oerdijk	130	7434RB	Lettele	
				
Oerdijk	134	7434RB	Lettele	
				
Okkenbroekerveldweg	1		Lettele	
				
Okkenbroekerveldweg	9		Okkenbroek	
				
Oosterhuisweg	1		Okkenbroek	






				
Oosterhuisweg	3		Okkenbroek	
				
Oostemaatsdijk	3	7434 PL	Oude Molen	
				
Oostemaatsdijk	6	7434 PL		
				
Oostemaatsdijk	8	7434 PL		
				
Oostemaatsdijk	10	7434 PL	Lettele	






				
Oostemaatsdijk	14a			
		7431 AA	Diepenveen	
Oude Molenweg	1			
Oude Postweg	2		Oude Molen	
Oude Postweg	3	7434 PG	Oude Molen	






Oudendijk	7		Bathmen	
Oudendijk	9, 9a		Bathmen	
Oxersteeg	5		Bathmen	
Oxersteeg	6	7428 MC	Deventer	
Oxersteeg	7		Bathmen	






				
Oxersteeg	7		Deventer	
				
Oxersteeg	8	7428 MC	Oxe	
				
Oxersteeg	13	7428 MC	Oxe	
				
Oxersteeg	14	7428 MC	Oxe	
				
Oxersteeg	15	7428 MC	Oxe	






Oxersteeg	17		Oxe	
Oxersteeg	18		Oxe	
Oxersteeg	19	7428 MC	Oxe	
Oxersteeg	20		Oxe	
Oxersteeg	21	7428 MC	Oxe	






Oxersteeg	23		Oxe	
Oxersteeg	31		Oxe	
Oxersteeg	37		Oxe	
Paalmansweg	5		Bathmen	
Paddegatsteeg	2	7428 MG	Oxe	






Paddegatsteeg	4	7428 MG	Oxe	
Paddensteeg	2			
Paddensteeg	3		Bathmen	
Plasmansweg	2		Okkenbroek	
Postweg	1, 1A	7437 SW	Bathmen	






				
Poohaarsweg	4		Bathmen	
				
Poohaarsweg	6, 6a		Bathmen	
				
Poohaarsweg	8, 8a		Bathmen	
				
Raalterweg	28			
				
Raalterweg	47, 47a	7431 PA	Diepenveen	






Randerstraat	8		Diepenveen	
Randerstraat	10	7431 PS	Diepenveen	
Randerstraat	12	7431 PS	Diepenveen	
Randerstraat	14, 16	7431 PS	Diepenveen	
Randerstraat	21	7431 PR	Diepenveen	






				
Randerstraat	25	7431 PR	Diepenveen	
				
Randerstraat	29	7431 PR	Diepenveen	
				
Randerstraat	31	7431 PR	Diepenveen	
				
Randerstraat	34	7431 PS	Diepenveen	
				
Rodijksweg	7	7427 RD	Colmschate	






Rodijksweg	8		Colmschate	
Rodijksweg	9a	7427 RD	Colmschate	
Rossemansweg	1		Bathmen	
Sallandsweg	6	7431 PX	Diepenveen	
Schapenzandweg	13	7431 PZ	Diepenveen	






Schapespikke	5		Bathmen	
Schiphorsterweg	2		Okkenbroek	
Schiphorsterweg	4,4a		Okkenbroek	
Schooldijk	1	7433 PD	Schalkhaar	
Schotwillemsweg	2		Schalkhaar	






				
Schuurmansweg	7	7431 BT	Diepenveen	
				
Schuurmansweg	9	7431 BT	Diepenveen	
				
Slagmansdijk	1		Bathmen	
				
Slagmansdijk	8		Bathmen	
				
Spanjaardsdijk	58		Lettele	






Spanjaardsdijk	69a		Lettele	
Spanjaardsdijk	77	7434 RS	Lettele	
Spanjaardsdijk	88	7434 RT	Lettele	
Spikvoorderweg	2		Schalkhaar	
Spitsdijk	2			






				
Steginksweg	5		Bathmen	
				
Steginksweg	6		Bathmen	
				
Traasterdijk	14		Bathmen	
				
Traasterdijk	16		Bathmen	
				
Veenweg	1		Bathmen	


Veenweg	8	7437 SG	Bathmen	
Veenweg	12	7437 SG	Bathmen	
Veldhuizerdijk	3	7431PG	Diepenveen	
Veldhuizerdijk	7	7431PG	Diepenveen	
Vonkendijk	2		Bathmen	

Vonkendijk	3		Bathmen	
Waterdijk	1		Schalkhaar	
Waterdijk	3		Schalkhaar	
Wesepeweg	2	7433 RM	Schalkhaar	
Wesselinksdijk	7	7433 RL	Schalkhaar	

				
Weternansweg	8	7431 RD	Diepenveen	
				
Weternansweg	12	7431 RD	Diepenveen	
				
Weternansweg	24	7431 RD	Diepenveen	
				
Wildenbergsweg	2	7431 PW	Diepenveen	
				
Wildenbergsweg	4	7431 PW	Diepenveen	

Wildenbergsweg	6		Diepenveen	
Wildenbergsweg	8		Diepenveen	
Willeminksweg	2-2a			
Wippertdijk	9, 9a		Bathmen	
Wippertdijk	11		Bathmen	

				
Woertmansweg	7		Bathmen	
				
Woertmansweg	13, 13a		Bathmen	
				
Zandbelterweg	1		Schalkhaar	
				
Zuidloöerweg	1, 1a		Bathmen	
				
Zuidloöerweg	5		Bathmen	

Zuidloöerweg	11			
--------------	----	--	--	--

6.3 Aandachtspunten

Tijdens het uitvoeren van het veldwerk is Het Oversticht een aantal zaken opgevallen die zij de gemeente graag als aandachtspunt wil meegeven.

- Binnen de bebouwde kom zijn eveneens karakteristieke panden te vinden. Deze panden bevinden zich binnen de bebouwde kom en vallen formeel buiten de opdracht. Het Oversticht is van mening dat zij wel in aanmerking komen voor de status karakteristiek. Enkele voorbeelden daarvan zijn:
 - Bathmenseweg 43 A
 - Bathemenseweg omgeving begraafplaats
 - Oerdijk 153
 - Oerdijk 168
 - Oerdijk 196
 - Oerdijk 198
 - Oerdijk 200
- Het Oversticht adviseert hier aanvullend onderzoek naar te doen.
- Diverse landgoederen zijn niet beschermd, maar lijken grotendeels in tact.
- In het buitengebied zijn meerdere malen solitaire schuren aangetroffen (bv: Bronsvoorderdijk) Deze schuren zijn onderdeel van het beeld van het landschap. Omdat zij niet altijd onderdeel uitmaken van een groter ensemble, komen zij op voorhand niet in aanmerking voor de status karakteristiek. Het is wel de overweging waard zorgvuldig met deze objecten om te gaan.
- De inpassing van nieuwe bijgebouwen is van belang. Niet altijd wordt het oude erf daarbij gerespecteerd.
- Er is een ontwikkeling gaande dat het berouting van het bedrijfsgedeelte van agrarische complexen steeds meer verhard.
- Het buitengebied kent veel zandwegen structuren. Deze zijn zeer karakteristiek voor het gebied. Het verdient aanbeveling hier zorgvuldig mee te gaan.
- Het komt geregeld voor dat er dakkapellen op het voormalige bedrijfsgedeelte geplaatst worden. Dit klopt niet met de oorspronkelijke structuur van het pand.
- Naast agrarische bebouwing komen dorpswoningen in het buitengebied veelvuldig voor. Zij zijn doorgaans niet bijzonder genoeg om als karakteristiek aangewezen te worden.
- Opvallend is dat er zoveel boerderijen uit de wederopbouwperiode aanwezig zijn in het buitengebied. Ze vertonen doorgaans allen een gelijke opbouw in bebouwing, architectuur en erf. Dit vormt een bijzonder element in het buitengebied.
- Historische bebouwing aan de Spanjaardsdijk is nog maar minimaal aanwezig. Hier heeft sloop en nieuwbouw drastisch plaatsgevonden. De nieuwbouw heeft echter weinig tot geen relatie met het landschap of de oorspronkelijke functies in het gebied.
- De Boxbergerweg kenmerkt zich als 'villalaan'.
- Het kanaal aan Kanaaldijk West / Oost beschikt over bijzondere bruggen die nader onderzocht zouden kunnen worden.

Bijlage: waarderingslijst

Eindoordeel:

1 = karakteristiek

2 = twijfel

3 = niet karakteristiek

4 = niet te beoordelen

5 = gesloopt

6 = nieuwbouw

7 = binnen bebouwde kom

adres	huisnr.	postcode	plaats	relatie met landschap	erfstructuur	erfrichting	streekelijkheid	herkenbaarheid	gaafheid	arch.-cult.hist.	totaal	eindoordeel	opmerking
Arkelsteijnweg	3-3A		Bathmen									6	
Assinkssteeq	1		Lettele	*	*	*	*	*	0		5	1	stal aangepast
Assinkssteeq	4		Lettele	*	*	0	*	*	0		4	3	is dit levens nummer 6?
Avergoorsdijk	7		Schalikhaar	*	0	*	*	*	*		5	1	horren voor vensters in woongedeelte
Avergoorsdijk	6		Schalikhaar	*	*	*	*	*	*		5	1	
Avergoorsdijk	4-4a	7433 RG	Schalikhaar									4	eigen weg
Averlose Houtweg	17	7431 PK	Diepenveen	*	0	0	0	0	/		0	3	
Averlose Houtweg	15		Diepenveen	*	*	*	*	*	*		6	1	
Averlose Houtweg	16 of 18		Diepenveen	*	0	0	0	0	/		1	3	
Baarhorsterdijk	3		Bathmen	*	*	*	*	*	*		6	1	
Baarhorsterdijk	5, 5a		Bathmen	0	*	*	*	*	0		4	3	veel aanpassingen bebouwing
Baarhorsterdijk	4		Bathmen									7	
Baarhorsterdijk	1		Bathmen	*	*	*	*	*	/		4	1	serre aanbouw, past niet goed bij typologie
Baarler Marsweg	4	7433 PE	Schalikhaar	*	*	*	*	*	*		5	1	
Baarler Marsweg	7	7433 PE	Schalikhaar	*	0	0	*	*	*		4	1	aanpassingen lijken correct
Baarler Marsweg	2	7433 PE	Schalikhaar	*	0	0	*	*	/		2	3	
Baarler Marsweg	1	7433 PE	Schalikhaar	0			*	*	0	0	1	3	dorpsbebouwing in buitengebied
Baarler Marsweg	3	7433 PE	Schalikhaar									5	
Baarler Marsweg	5	7433 PE	Schalikhaar									5	
Baarler Marsweg	6	7433 PE	Schalikhaar									5	
Banninklaan	2	7427 RE	Colmschate	*	*	0	*	*	*		6	1	onderdeel landgoed Banninkhof
Bathmensweg	43a		Lettele	**	*	*	*	*	*		8	10	wederopbouw, vermoedelijk op locatie vrn boerderij Groot Koerkamp

adres	huisnr.	postcode	plaats	relatie met landschap	erfstructuur	erfinsichting	streekigheid	herkenbaarheid	gaafheid	arch./cult.hist.	totaal	eindoordeel	opmerking
Bathmenseweg	59		Lettele	*	**	*	*	*	*		7	1	relatie bebouwing en erf is hier bijzonder
Bathmenseweg	48	7434PZ	Lettele	*	*	0	*	*	*		5	1	in relatie met gemeentelijk monument
Bathmenseweg	50-50a		Lettele	**	*	0	*	0	0		5	1	
Bathmenseweg	19, 19a		Lettele	**	*	0	*	0	0		5	1	bijzondere ligging
Bathmenseweg	45a	7434PX	Lettele	*	*	0	0	*	*	**?	5	4	afhankelijk van ch waarde, net binnen bebouwde kom
Bathmenseweg	11		Lettele	*	0	0	*	*	*		4	1	
Bathmenseweg	2	7434 PV	Lettele	*	*	0	0	*	*	*	3	3	voorbeeld dorpsarchitectuur
Bathmenseweg	7		Lettele	*	*	0	0	*	*	*	3	3	nadere informatie gevraagd
Bathmenseweg	55	7434PX	Lettele	0	0	0	*	*	*		3	1	
Bathmenseweg	17		Lettele	0	/	*	*	*	*		3	1	pand is geweldig, erf verstoord
Bathmenseweg	15		Lettele	0	*	0	*	*	*		4	1	wederopbouw boerderij met oudere stal
Bathmenseweg	38		Lettele	*	*	0	0	0	0		3	3	
Bathmenseweg	47		Lettele	0	0	0	0	*	*	0	2	3	
Bathmenseweg	8		Lettele	0	0	0	*	*	0	0	2	3	niet juist aangepast
Bathmenseweg	61		Lettele	0	0	0	*	*	*		3	1	
Bathmenseweg	omg. begr. pl		Lettele									1	binnen bebouwde kom, maar wel karakteristiek
Bathmenseweg	4	7434 PV	Lettele			0	*	0	0	0	1	3	
Bathmenseweg	6		Lettele			0	*	0	0	0	1	3	
Bathmenseweg	42		Lettele	0	0	0	*	0	0	0	1	3	
Bathmenseweg	51		Lettele	*	0	*	0	0	/		1	3	
Bathmenseweg	44	7434PZ	Lettele	0	/	0	*	*	/		0	3	
Bathmenseweg	35	7434 PX	Lettele									7	binnen bebouwde kom

adres	huisnr.	postcode	plaats	relatie met landschap	erfstructuur	erfinsichting	streekigheid	herkenbaarheid	gaafheid	arch.-cult.hist.	totaal	eindoordeel	opmerking
Bathmenseweg	9, 9a		Lettele									4	eigen weg
Bathmenseweg	12		Lettele									6	
Bathmenseweg	43	7434PX	Lettele									7	
Bathmenseweg	?		Lettele									4	geen juiste adressering
Beekval	18		Bathmen									4	niet gevonden
Beerninksweg	1a	7433 RN	Schalkhaar	0	0	0	0	0	//		-2	3	
Betinkdijk	5		Bathmen	*	/	0	*	/			1	-3	
Betinkdijk of Britspad	6, 6a		Bathmen	*	*	*	*	*	*		6	1	
Blestenveldsweg	2		Schalkhaar	**	*	0	*	0			5	1	bijzondere ligging
Blestenveldsweg	1		Schalkhaar	*	*	0	*	*	*		5	1	hoofdvorm in tact. ontwikkelingen bedrijfsgeedeelte aangepast
Blankenadijk	1	2506 87	Bathmen	*	*	*	*	*	*		6	1	
Blankenadijk	2		Bathmen	0	0	0	*	*	*		-3	1	
Bloemenkampsweg	4			*	0	0	0	*	*		4	1	
Bloemenkampsweg	3			*	/	0	*	*	0		2	3	
Bloemenkampsweg	1			*	/	/	/	/	//		-6	3	
Boermark	2		Bathmen	0	0	0	*	*	*		3	1	
Boermark	4, 4a		Bathmen	0	/	0	*	*	0		1	3	
Boersenk	2		Bathmen									4	
Borgelinksweg	1	7434 RM	Lettele	*	*	*	*	*	*		6	1	ensemblewaarde oud erf. nieuwbouw erom heen
Borgelinksweg	2		Diepenveen	*	*	0	*	*	*		5	1	nieuwbouw is overheersend vanaf de openbare weg
Borgelinksweg	4		Diepenveen									6	
Bosmansweg	2	7425 MA	Deventer	*	*	0	*	*	**		7	1	nader onderzoek
Bouwhuisweg			Diepenveen	0	0	0	*	*	*		3	1	fraai pand

adres	huisnr.	postcode	plaats	relatie met landschap	erfstructuur	erfinsichting	streekigheid	herkenbaarheid	gaafheid	arch./cult.hist.	totaal	eindoordeel	opmerking
Boxbergenweg	46	7431 PP	Diepenveen	*	*	*	*	*	*	*	5	1	
Boxbergenweg	54	7431 PP	Diepenveen	*	0	0	*	*	*	*	5	1	
Boxbergenweg	73-75		Diepenveen	*	0	0	*	*	0	*	3	3	
Boxbergenweg	99	7431 PM	Diepenveen	0	0	0	*	0	0	*	2	3	vermoedelijk van oorsprong een villa
Boxbergenweg	103		Diepenveen	0	0	0	*	0	0	*	1	3	
Boxbergenweg	111-111a	7431 PM	Diepenveen	0	0	0	0	0	*	*	1	3	
Boxbergenweg	56	7431 PP	Diepenveen	*			0	*	*	0	3	3	
Boxbergenweg	61		Diepenveen	0			0	*	*	0	2	3	
Boxbergenweg	63		Diepenveen	0			0	*	*	0	2	3	
Boxbergenweg	26	7431 PN	Diepenveen									4	niet goed zichtbaar
Boxbergenweg	50		Diepenveen									4	niet goed zichtbaar
Boxbergenweg	59		Diepenveen									5	
Boxbergenweg	40	7431 PN	Diepenveen	*			0	*	*	0	3	3	
Boxbergenweg	111a	7431 PM	Diepenveen	0	0	0	0	0	0	0	0	3	
Braakmanssteeg	7, 7a		Bathmen	*	*	*	*	*	0	*	5	1	
Braakmanssteeg	4		Bathmen	*	*	0	*	*	*	*	5	1	witgeschilderd en verbijgerijkt
Braakmanssteeg	5		Bathmen	*	0	*	*	*	*	*	5	1	
Braakmanssteeg	7		Bathmen									4	geen duidelijke adressering
Braakmanssteeg	3		Bathmen	*	*	*	*	*	*	*	6	1	
Breebroeksweg	4, 6			0			0	*	*	*	3	3	voorbeeld dorpsarchitectuur uit wederopbouwperiode

adres	huisnr.	postcode	plaats	relatie met landschap	erfstructuur	erfinsichting	streekelgheid	herkenbaarheid	gaafheid	arch.-cult.hist.	totaal	eindoordeel	opmerking
Breebroeksweg	5			*	0	0	*	*	//		1	3	
Breebroeksweg	2			0	0	0	0	0	/		-1	3	
Britspaad	1		Bathmen	*	*	*	*	*	*		6	1	
Broekhuisdijk	3	7437 PT	Bathmen	*	*	*	*	*	*		6	1	
Broekhuisdijk	5		Bathmen	0	*	0	*	*	*		3	4	gaafheid niet goed te beoordelen
Broekhuisdijk	2		Bathmen	*	0	/	*	*	0		2	3	
Broekhuisdijk	1		Bathmen									5	
Bronsvoorderdijk	10.10a		Bathmen	*	*	0	*	*	*		6	1	nieuwbouw landschapsontsierend, oude erf bijzonder
Bronsvoorderdijk	3		Bathmen	*	*	*	*	*	*		6	1	
Bronsvoorderdijk	8		Bathmen	*	*	0	*	*	*		5	1	
Bronsvoorderdijk	19	7437 PX	Bathmen	*	0	*	*	*	*		5	1	
Bronsvoorderdijk	13, 13a		Bathmen	0	*	*	*	*	*		5	1	
Bronsvoorderdijk	16		Bathmen	*	*	0	*	*	*		5	1	ensemble van gebouwen is fraai
Bronsvoorderdijk	18	7437 PZ	Bathmen	*	0	0	*	*	0		3	3	
Bronsvoorderdijk	21, 21a		Bathmen	0	/	0	0	0	0		-1	3	
Bronsvoorderdijk	20		Bathmen									4	niet goed te zien
Bronsvoorderdijk	6		Bathmen									5	
Bronsvoorderdijk	3a		Bathmen									6	
Bronsvoorderdijk	1		Bathmen	0	0	0	*	*	*		3	1	nieuw erf
Bussinksweg	4		Bathmen	*	*	*	*	*	*		6	1	oude erf in tact, veel nieuwbouw er naast
Bussinksweg	6		Bathmen	*	*	*	*	*	0		5	1	
Bussinksweg	1		Bathmen	0	0	0	0	0	/		-1	3	
Bussinksweg	5		Bathmen	0	/	0	/	0	0		-2	3	
Bussinksweg	2, 2a		Bathmen	*	/	/	0	0	/		-2	3	

adres	huisnr.	postcode	plaats	relatie met landschap	erfstructuur	erfrichting	streek eigenheid	herkenbaarheid	gaafheid	arch./cult./hist.	totaal	eindoordeel	opmerking
Butersdijk	3	7434 RG	Lettele	*	0	0	*	*	*		4	1	
Butersdijk	4	7434RG	Lettele	*	0	0	*	*	*		4	1	
Butersdijk	2	7434RG	Lettele									4	eigen weg
Butersdijk	1d		Lettele									5	
Butersdijk	1e	7434RG	Lettele									6	
Butersdijk	8		Lettele	0	*	0	*	*	0	3	3	3	
Butersdijk	7		Lettele	0	/	0	*	0	/	-1	-1	3	
Butersdijk	1a	7434RG	Lettele									6	
Butersdijk	1b	7434RG	Lettele									6	
Butersdijk	1c	7434RG	Lettele									6	
Colmschaterstraatweg	1		Schalkhaar	0	0	0	0	0	0	0	0	3	
Cooleweesweg	1		Bathmen									4	niet gevonden
Cröddendijk	2		Lettele	*	*	*	*	*	*	*	6	1	
Cröddendijk	3		Lettele	*	*	*	*	*	*	*	6	1	
Cröddendijk	4		Lettele	*	*	*	*	*	0		5	1	
Cröddendijk	6		Lettele	*	*	*	*	*	**?		5	1	
Cröddendijk	9	7434 PM	Lettele	*	*	*	*	*	0		5	1	
Cröddendijk	16		Lettele	*	*	*	*	*	0		5	1	vraag: zelfde architect als Huize Jeanette?
Cröddendijk	1	7434 PM	Lettele	*	*	*	*	*	*		5	1	

adres	huisnr.	postcode	plaats	relatie met landschap	erfstructuur	erfinsichting	streekeigenheid	herkenbaarheid	gaafheid	arch.-/cult.hist.	lokaal	eindoordeel	opmerking
Cröddendijk	11		Lettele	*	0	0	*	*	*		4	1	pand aardig, erf verschraald
Cröddendijk	14		Lettele	*	*	0	*	0	0		3	3	
Cröddendijk	3a, 3b, 3c		Lettele	*			0	*	0	0	2	3	
Cröddendijk	1a	7434 PM	Lettele	*	?	?	*	?				4	erf en boerderij nog in aanbouw, voorbeeld van streekeigen bouwen met gebruik van oude delen. stal is 18de E hv 1935
Cröddendijk	28		Lettele									6	
De Ganzebroom	163	7433 GE	Schalikhaar									7	
Deventerweg	58		Bathmen	*	0	*	*	*	*		5	1	
Deventerweg	33		Bathmen	0	/	0	*	/	/		0	3	
Deventerweg	54		Bathmen	0	/	0	*	0	/		-1	3	
Deventerweg	56		Bathmen									4	niet goed zichtbaar
Deventerweg	52, 52a		Bathmen									5	
Deventerweg	50		Bathmen									5	
Diepenmarsweg	4		Bathmen	*	*	**	*	*	*		6	1	
Diepenmarsweg	5		Bathmen	*	*	*	*	*	*		6	1	
Diepenmarsweg	8		Bathmen	*	*	*	*	*	0		5	1	
Diepenmarsweg	10		Bathmen	*	*	*	*	*	*		5	1	
Diepenmarsweg	2, 2a		Bathmen	*	/	/	0	0	/		-2	3	
Diepenmarsweg	1, 1a		Bathmen	0	/	0	0	/	/		-3	3	
Doldermansweg	1	7434RD	Lettele	*	*	0	*	*	*		5	1	gaafheid niet goed te zien
Doldermansweg	3	7434RD	Lettele	*	*	0	0	0	\		1	3	geheel vernieuwd
Doldermansweg	1a	7434RD	Lettele								0	6	
Driehoeksweg	15	7431 RH	Diepenveen									4	eigen weg
Essenhulzerweg	1	7434SE	Lettele	*	*	0	*	*	*	?	5	1	vermoedelijk oude kern

adres	huismr.	postcode	plaats	relatie met landschap	erfstructuur	erfinsichting	streekigheid	herkenbaarheid	gaafheid	arch./cult.hist.	ictaai	eindoordeel	opmerking
Essehuizerweg	4	7434 SE	Lettele	*	0	0	*	*	//		1	3	
Essehuizerweg	2	7434SE	Lettele	*	0	0	*	*	//		1	3	
Frieswikerweg	7		Schalkraar	*	0	0	*	*			3	4	gaafheid niet goed te beoordelen
Ganzekoosweg	1	7431 PE	Diepenveen	*	*	*	*	*	0		5	1	hoofdvolume lijkt gaaf
Ganzekoosweg	12	7431 PE	Diepenveen	*	*	0	*	*	*		5	1	
Ganzekoosweg	16	7431 PE	Diepenveen	*	0	*	*	*	0		4	3	niet bijzonder, maar fraai silhouet
Ganzekoosweg	8	7431 PE	Diepenveen	*	/	0	*	*	*		3	1	panden voldoende, maar erf zeer verstoord door nieuwe functie
Ganzekoosweg	10-10a	7431 PE	Diepenveen									4	eigen weg
Ganzekoosweg	14	7431 PE	Diepenveen									6	
Ganzekoosweg	4, 6	7431 PE	Diepenveen	0	0	0	0	*	0	0	1	3	
Gooikersdijk	13		Lettele	*	0	*	*	*	*		5	1	
Gooikersdijk	9		Lettele	*	0	0	*?	*	*	*	5	1	vermoedelijk onderdeel landgoed Banninkhof
Gooikersdijk	11		Lettele	*	0	0	*	/	/		2	3	
Gorsseleweg	24		Bathmen	*	*	*	*	*	*		6	1	
Gorsseleweg	32		Bathmen	*	*	*	*	*	*		6	1	
Gorsseleweg	33		Bathmen	*	*	**	*	*	?		6	1	nader onderzoek bijgebouwen en gaafheid
Gorsseleweg	36		Bathmen	*	*	*	*	*	*		6	1	
Gorsseleweg	22		Bathmen	0	*	*	*	*	*		5	1	
Gorsseleweg	34		Bathmen	*	*	0	*	*	*		5	1	
Gorsseleweg	30		Bathmen	0	*	0	*	*	*		4	1	
Gorsseleweg	37, 37a		Bathmen	*	*	0	*	*	*		5	1	zeer mager
Gorsseleweg	49, 49a		Bathmen	*	0	*	*	*	//		2	3	
Gorsseleweg	31		Bathmen	*			*	0	*		3	3	
Gravenweg	2		Lettele	*	/	*	*	*	*		4	1	voorbeeld goed gerestaureerd, erf verstoord

adres	huisnr.	postcode	plaats	relatie met landschap	erfstructuur	erfrichting	streekeigenheid	herkenbaarheid	gaafheid	arch.-/cult.hist.	totaal	eindoordeel	opmerking
Grens Bathmen	1, 1a		Bathmen								6	4	geen duidelijke adressering
Hanninksdijk	1A			**	*	*	*	0			6	1	
Harmelinksdijk	5			*	*	*	*	*			6	1	
Hemeltesweg	6		Lettele	*	0	0	0	0	0		1	3	vermoedelijk nieuwbouw
Hemeltesweg	8		Lettele	0	0	0	/	0	0		-1	3	
Hoekweg	3	7431 RJ	Diepenveen	0				0	0	0	1	3	
Hoelermansweg	1, 2	7431 RB	Diepenveen	*	0	0	0	0	0		1	3	
Hogeweg	21		Bathmen									7	
Holterweg	133		Lettele	*	*	*	*	0	*		6	1	
Holterweg	148		Bathmen	*	0	*	*	*?	*		6	1	historische bebouwing aan historische uitvalsweg Holterweg
Holterweg	144		Bathmen	*	*	*	*	?	*		6	1	historische bebouwing aan historische uitvalsweg Holterweg
Holterweg	136	7434PB	Lettele	*	*	*	*	*	*		6	1	
Holterweg	139		Lettele	*	0	0	*	*	*		5	1	historische bebouwing aan historische uitvalsweg Holterweg
Holterweg	140		Bathmen	*	0	0	*	*	*		5	1	historische bebouwing aan historische uitvalsweg Holterweg
Holterweg	124		Lettele	**	*	0	*	*	0	?	5	1	vermoedelijk oudere kern
Holterweg	135		Lettele	*	0	0	*	0	0	*	4	3	historische bebouwing aan historische uitvalsweg Holterweg
Holterweg	143		Bathmen	*	0	0	*	*	*		5	1	historische bebouwing aan historische uitvalsweg Holterweg
Holterweg	115		Lettele	0	0	0	*	*	0		2	3	
Holterweg	121		Lettele	0			0	*	*	0	2	3	
Holterweg	122		Lettele	0			0	*	*	0	2	3	
Holterweg	127		Lettele	0			0	*	*	0	2	3	
Holterweg	132	7434 PB	Lettele	*	0	0	0	*	*		2	3	

adres	huisnr.	postcode	plaats	relatie met landschap	erfstructuur	erfinsichting	streekgenheid	herkenbaarheid	gaafheid	arch./cult.hist.	totaal	eindoordeel	opmerking
Holterweg	116		Lettele	*			0	0	0		1	3	
Holterweg	117		Lettele	0	0	0	0	*	0	0	1	3	
Holterweg	131		Lettele	0	0	0	0	*	0		1	3	
Holterweg	141		Bathmen	*	/	0	*	0	/	*	1	3	historische bebouwing aan historische uitvalsweg Holterweg
Holterweg	126, 126a		Lettele	*		/	/	/	0	0	1	4	voormalige herberg?
Holterweg	134	7434PB	Lettele	*	/	/	/	0	/		-3	3	alleen stal is in tact
Holterweg	118		Lettele									4	eigen weg
Holterweg	150		Bathmen									4	niet goed te zien
Holterweg	152, 152a		Bathmen									6	
Holterweg	123	7434 PA	Lettele	0	0	0	/	*		*	0	3	
Holterweg	137		Lettele	*	*	0	*	*		*	5	1	
Holterweg	119, 119a	7434 PA	Lettele	0	0	0	/	0	/	0	-1	3	
Hoogesteeg	1		Bathmen	*	*	*	*	*	*		6	1	
Hoogesteeg	7		Bathmen	*	*	*	*	*	*		6	1	
Hoogesteeg	2		Bathmen	*	*	*	*	*	0		5	1	
Hoogesteeg	5	7437 PE	Bathmen									4	niet goed zichtbaar
Hoogesteeg	4, 4a		Bathmen									4	niet goed zichtbaar
Hoogesteeg	3		Bathmen									6	
Hunnweg	4		Schalkhaar	*		0	*	*		0	3	3	
IJsseldijk	40	7431RE	Diepenveen	0	0	*	*	*	*		4	1	
IJsseldijk	37		Diepenveen	**	0	0	*	*	/		3	3	
IJsseldijk	39, in uiterwaarden naast nieuwe Rande	7431RE	Diepenveen									4	eigen weg
IJsseldijk			Diepenveen									4	geen duidelijke adressering
Ikkinksweg	8		Okkenbroek	*	*	*	*	*	*		6	1	

adres	huisnr.	postcode	plaats	relatie met landschap	erfstructuur	erfinschrijving	streekeigenheid	herkenbaarheid	gaafheid	arch.-/cult.hist.	totaal	eindoordeel	opmerking
Ikkinksweg	5	7434 PJ	Oude Molen	*	0	0	*	*	*		4	1	
Ikkinksweg	2		Okkenbroek	*	*		/	0	0		2	3	schuren zijn fraai, hoofdvolume is nieuw maar geïnspireerd op schuren
Ikkinksweg	1		Okkenbroek									4	gestoopt, schuren zijn fraai
Iwlandsweg	5		Schalkhaar	*	*		*	*	*		6	1	
Iwlandsweg	4		Schalkhaar	*	0	0	*	*	*		4	1	panden zijn aardig, context is er nauwelijks
Iwlandsweg	2		Schalkhaar	*	0	0	*	*	*		4	1	fors en beeldbepalend pand, stal vervallen, woonhuis zeer aangepast, veel nieuwe bijgebouwen, opgevoerd op verzoek van de gemeente
Jonkmansweg	3 en 5		Lettele	*	*		*	0			5	1	niet gevonden
Jonkmansweg	2		Schalkhaar									4	
Kalverbeltsweg	4		Lettele	*	*	0	*	*	*		4	1	fraai ensemble
Kalverbeltsweg	1		Lettele	0	0	*	*	*	0		3	3	
Kanaaldijk Oost	32	7433PP	Schalkhaar	**	*	*	*	*	0		6	1	boerderij witgeschilderd
Kanaaldijk Oost	20	7433 PP	Schalkhaar	*	*	0	*	*	*		5	1	aangepast op de juiste manier
Kanaaldijk Oost	30	7433PP	Schalkhaar	*	0	0	*	*	*		4	1	
Kanaaldijk Oost	18	7433 PP	Schalkhaar									5	
Kanaaldijk Oost	20a	7433PP	Schalkhaar									5	
Kanaaldijk West	39		Schalkhaar	*	*	*	*	*	0		6	1	gaaf erf
Kanaaldijk West	27		Schalkhaar	*	*	*	*	*	0		5	1	aanpassingen aan hoofdvolume, fraai erf, nieuwe bijgebouwen
Kanaaldijk West	25		Schalkhaar	*	*	*	*	*	0		5	1	goed voorbeeld omgang karakteristiek
Kanaaldijk West	23		Schalkhaar	*	*	*	*	*	0		5	1	aangepast maar goed gedaan
Kanaaldijk West	47		Schalkhaar	*	0		*	*	*		5	1	
Kanaaldijk West	41		Schalkhaar	0	0	0	*	*	0		2	3	niet bijzonder
Kanaaldijk West	15	7433 PS	Schalkhaar									6	
Kanaaldijk West	21	7433PS	Schalkhaar	*	*	*	*	*	*		6	1	wederopbouw
Kanaaldijk West	19, 19a	7433PS	Schalkhaar	*	*	0	*	*	*		5	1	wederopbouw ensemble

adres	huisnr.	postcode	plaats	relatie met landschap	erfstructuur	erfwinning	streekigheid	herkenbaarheid	gaafheid	arch.-cult.hist.	totaal	eindoordeel	opmerking
Kappersteeg	1	7433 RJ	Schalkhaar	*	*	0	*	*	*		5	1	pand en locatie zijn mooi kant
Kerkweg	1 t/m 4	7433 DJ	Schalkhaar									7	
Kieftenweg	5	7431 PT	Diepenveen									4	niet goed zichtbaar
Kiekenbeltsweg	2a		Schalkhaar									4	niet gevonden, defensiekterrein
Klinkenweg	7		Okkenbroek	*	*	0	*	**	*		6	1	
Klinkenweg	5		Okkenbroek	*	*	0	*	*	*		5	1	
Klinkenweg	12		Okkenbroek	*	*	0	*	*	*		5	1	zeer sober
Klinkenweg	8		Okkenbroek	*	0	0	*	*	0		3	3	
Klinkenweg	9		Okkenbroek	*	/	0	*	*	0		2	3	erfstructuur niet in tact (loor nieuwbouw
Klinkenweg	4	7433 PD	Okkenbroek	0	0	0	0	*	/		0	3	
Klinkenweg	10		Okkenbroek	0	0	0	0	0	/		-1	3	
Klinkenweg	9a		Okkenbroek									6	
Koekendijk	37		Bathmen	*	0	*	*	*	*		5	1	nieuwbouw is verstorend
Koekendijk	41		Bathmen	*	0	0	*	*	*		4	1	
Koekkoeksweg	2, 2a		Bathmen	0	*	0	*	*	*		4	1	
Koekkoeksweg	4		Bathmen									4	niet goed zichtbaar
Koerkampsweg	1	7434RE	Lettele	*	*	**	*	*	*		7	1	ramenaangepast
Koerkampsweg	3	7434RE	Lettele	*	*	*	*	*	*		6	1	niet alle bijgebouwen goed te zien, deels nieuwe
Koerkampsweg	4	7434RE	Lettele	**	*	0	*	*	0		5	4	niet alle gebouwen en erfwinning goed te zien
Koerkampsweg	6 en 8	7434RE	Lettele	0	0	0	0	*	0		1	1	dorpswoning
Koerkampsweg	2	7434RE	Lettele	0	0	0	*	0	0		1	3	
Koerkampsweg	5	7434RE	Lettele	0	0	0	0	*	/		0	3	

adres	huismr.	postcode	plaats	relatie met landschap	erfstructuur	erfrichting	streekeigenheid	herkenbaarheid	gaafheid	arch./cult./hist.	totaal	eindoordeel	opmerking
Koerikampsweg	3a		Lettele									6	
Koerselmansweg	2		Okkenbroek	*	*	0	*	*	*		5	1	Voorzijde niet goed te beoordelen
Koerselmansweg	6		Okkenbroek	*	*	0	*	/	/		3	3	
Koerselmansweg	1		Okkenbroek	*	0	0	0	*	0		2	3	
Koerselmansweg	8		Okkenbroek	*	0	0	*	/	/		2	3	totaal vernieuwd
Koersenweg	1	7437 PK	Bathmen	*	*		*	*	*		6	1	
Kolkmansweg	1	7433 CK	Schalikhaar									5	
Koningin Wilhelminalaan	54	7433CJ	Schalikhaar									7	
Langenbergerweg	11		Bathmen	*	/	0	0	//	//		-1	3	
Langenbergerweg	4		Bathmen	0	/	/	*	*	0		0	3	
Langenbergerweg	7		Bathmen	*	0	0	*	*	0		3	3	witgeschilderd. aanpassingen aan achterzijde en hooiberg
Langenbergerweg	5		Bathmen	0	0	/	0	0	/		-2	3	
Langenbergerweg	3		Bathmen									4	niet gevonden
Langenbergerweg	1		Bathmen									6	
Leemkuisweg	3, 3a		Bathmen	0	0	0	*	*	0		1	3	
Leemkuisweg	2		Bathmen	*	/	0	0	0	0		0	3	
Leemkuisweg	1		Bathmen	/	/	0	/	/	/		-5	3	
Leppersweg	1		Bathmen	*	*	*	*	*	0		5	1	witgepleisterde gevels passen niet goed bij gebouwtypologie
Leppersweg	4		Bathmen	*	0	0	/	/	/		-2	3	
Lettelervoeipad	2		Lettele	*	0	0	0	*	?		2	4	gaafheid en erfrichting niet goed te zien
Lindeboomsweg	1	7433 PA	Schalikhaar									7	
Linderweg	1	7433 PG	Schalikhaar	*	*	*	*	*	*		6	1	
Linderweg	2	7433 PG	Schalikhaar									4	eigen weg

adres	huisnr.	postcode	plaats	relatie met landschap	erfstructuur	erfinsichting	streekigheid	herkenbaarheid	gaafheid	arch.-cult.hist.	totaal	eindoordeel	opmerking
Lobbertsweg	1	7433 PT	Schalkhaar	*	*	*	*	*	??		6	1	bijgebouwen niet zichtbaar
Looweg	51		Bathmen	*	*	*	*	*	*		6	1	
Looweg	84		Bathmen	*	*	*	*	*	*		6	1	
Looweg	62		Bathmen	*	*	0	*	*	*		5	1	
Looweg	64		Bathmen	*	0	0	*	*	*		5	1	goed voorbeeld van omgang met karakteristiek
Looweg	68		Bathmen	*	0	0	*	*	*		4	1	
Looweg	78		Bathmen	*	0	0	*	*	*		4	1	
Looweg	86, 86a		Bathmen	*	0	*	*	*	*		5	1	
Looweg	90, 90a		Bathmen	*	*	*	0	/	*		3	3	onduidelijke hiërarchie, erg aangepast
Looweg	65		Bathmen	*	0	0	*	*	0		3	1	
Looweg	88, 88a		Bathmen	0	0	0	0	0	/		-1	3	gedeeltelijk nieuwbouw
Looweg	66		Bathmen									4	niet goed te zien
Looweg	63		Bathmen									5	
Looweg	8		Bathmen									7	
Looweg	55 - 55a		Bathmen	*	0	0	*	*	*		4	1	
Looweg	?		Bathmen									4	geen duidelijke adressering
Looweg	57		Bathmen	*	*	0	*	*	**		6	1	
Looweg	53		Bathmen	*	*	*	*	*	?		5	1	
Looweg	59		Bathmen	*	0	/	/	0	/		-2	3	
Maatboersweg	4		Bathmen	*	0	0	*	*	*		4	1	uitlopend historische stal
Maatboersweg	2		Bathmen	*	*	*	*	*	*		6	1	
Malbergerweg	6	7433 RR	Schalkhaar	**	0	*	*	*	*		6	1	historische stal tegen hoofdvolume aangezet
Malbergerweg	1		Schalkhaar	*	*	0	*	*	/		3	3	Kunstriet

adres	huisnr.	postcode	plaats	relatie met landschap	erfstructuur	erfinsichting	streekelgheid	herkenbaarheid	gaafheid	arch.-/cult.hist.	totaal	elndoordeel	opmerking
Malbergenweg	4-4a		Schalikhaar	0	*	0	0	0	//		-1	3	
Marsdijk	1, 3		Bathmen	*	*	?	*	*	?		4	4	niet goed zichtbaar, eigen weg
Marsdijk	4		Bathmen	*	0	0	*	0	0		3	3	
Marsdijk	6, 6a		Bathmen	*	/	0	*	*	*		3	1	
Marsdijk	2		Bathmen	0	0	0	*	0	0		2	3	
Marsdijk	5		Bathmen									7	
Marsweg			Bathmen	*	*	0	*	*	?		4	4	
Menopsweg	10	7437 RK	Bathmen	*	*	*	*	*	*		7	1	
Menopsweg	2	7437 RK	Bathmen	*	*	0	*	**	**		6	1	
Menopsweg	8		Bathmen	0	/	/	0	0	/		-3	3	
Menopsweg	bij		Bathmen									4	geen duidelijke adressering
Menopsweg	bij		Bathmen									4	geen duidelijke adressering
Meutsteeg	1, 1a		Bathmen	*	*	0	*	*	?		4	4	
Midlijkerdijk	5	7433 RP	Schalikhaar	*	*	0	*	*	*		5	1	
Midlijkerdijk	2		Schalikhaar	0	0	0	0	0	/		-1	3	
Molenweg	3 en 5		Bathmen	*	*	*	*	*	*		6	1	
Molenweg	2		Bathmen	*	*	*	*	*	0		5	1	stal erg aangepast
Molenweg	83		Diepenveen									4	eigen weg
Molenweg	75	7431 BH	Diepenveen	*	0	*	*	*	*		5	1	

adres	huismr.	postcode	plaats	relatie met landschap	erfstructuur	erfinsichting	streekelgheid	herkenbaarheid	gaafheid	arch./cult.hist.	totaal	eindoordeel	opmerking
Molenweg	42-42a		Diepenveen	*	*	*	*	*	*		6	1	
Molenweg	79, 81		Diepenveen	*	0	*	*	*	*		5	1	
Muidersweg	2		Okkenbroek	*	*	*	0	/			3	3	
Muidersweg	3		Okkenbroek									4	gemeente Raalte
Noorder Pterkersmatweg	1	7437 TC	Bathmen	0	0	0	*	0	0	2	2	4	niet goed zichtbaar
Oerbosdijk	1		Bathmen	*	*	0	*	**	*	7	7	1	voorbeeld goed hergeb. uik
Oerdijk	120	7433PB	Schalkhaar	*	*	*	*	*	*?	6	6	1	witgepleisterd, gaafheid niet goed te beoordelen
Oerdijk	130	7434RB	Lettele	0	*	*	*	*	*	6	6	1	onderdeel landgoed?
Oerdijk	134	7434RB	Lettele	**	0	*	*	*	*?	6	6	1	woongedeelte niet goed/ zichtbaar
Oerdijk	93	7433 PA	Schalkhaar	*	0	*	*	*	*	5	5	1	
Oerdijk	97	7434RA	Lettele	*	*	*	*	*	*	?	5	1	jaren zestig?
Oerdijk	110	7433PB	Schalkhaar	*	*	*	0	*	*	?	5	1	
Oerdijk	116	7433PB	Schalkhaar	**	0	*	*	*	0	5	5	1	
Oerdijk	119		Lettele	*	0	*	*	*	*	5	5	1	
Oerdijk	125	7435 PJ	Okkenbroek	*	0	*	*	*	*	5	5	1	krachtig ensemble
Oerdijk	voor 101, to 136			*	*	*	*	*	0?	5	5	1	
Oerdijk	83	7433 PA	Schalkhaar	*	0	0	*	*	0	4	4	4	neigt naar positief
Oerdijk	122	7433PB	Lettele	0	0	0	*	*	*	4	4	1	
Oerdijk	123		Okkenbroek	*	*	*	*	*	0	5	5	1	invulling aequaleringen en dakkapellen niet op juiste wijze uitgevoerd
Oerdijk	128	7433 PB	Schalkhaar	*	/	0	*	*	*	*	4	1	onderdeel landgoed?
Oerdijk	124	7433PB	Schalkhaar	*	0	0	*	*	*	5	5	1	voorbeeld van potentie

adres	huisnr.	postcode	plaats	relatie met landschap	erfstructuur	erfinsichting	streekeigenheid	herkenbaarheid	gaafheid	arch.-cult.hist.	totaal	eindoordeel	opmerking
Oerdijk	126	7433 PB	Schalkhaar	*	*	0	*	*	*		5	1	
Oerdijk	136	7434RB	Lettele	0	0	*	0	*	*		3	3	dorpsarchitectuur in het buitengebied
Oerdijk	159		Okkenbroek	*	*	0	0	*	/		2	3	voorhuis vernieuwd, niet passend bij bedrijfsgebouwen
Oerdijk	85	7433 PA	Schalkhaar	*	0	0	0	*	0		2	3	
Oerdijk	87	7433 PA	Schalkhaar		0	0	*	0	0		2	3	
Oerdijk	91	7433 PA	Schalkhaar	*	*	0	*	*	0	*	5	1	
Oerdijk	95	7433 RA	Schalkhaar	*	*	0	0	0	0		2	3	hoofdvolume lijkt zeer aangetast
Oerdijk	99	7434RA	Lettele	*	0	*	0	0	0		2	3	
Oerdijk	138		Lettele	0		0	0	*	*		2	3	dorpsarchitectuur in het buitengebied
Oerdijk	121	7434 RA	Lettele	0	*	0	*	0	/		1	3	
Oerdijk	121 A		Okkenbroek	*	*	*	*	*	0		5	1	woonhuis verlengd is op een traditionele wijze
Oerdijk	153	7435 FJ	Okkenbroek									1	binnen bebouwde kom, maar wel karakteristiek
Oerdijk	168											1	binnen bebouwde kom, maar wel karakteristiek
Oerdijk	196	7435 PK	Okkenbroek									1	binnen bebouwde kom, maar wel karakteristiek
Oerdijk	198	7435 PK	Okkenbroek									1	binnen bebouwde kom, maar wel karakteristiek
Oerdijk	200	7435 PK	Okkenbroek									1	binnen bebouwde kom, maar wel karakteristiek
Oerdijk	89	7435 FJ	Okkenbroek									4	niet goed zichtbaar
Oerdijk	132	7434RB	Lettele									5	
Oerdijk	89a	7433 PA	Schalkhaar									6	
Oerdijk	9	7433 AE	Schalkhaar									7	
Oerdijk	71	7433 AH	Schalkhaar									7	

adres	huismr.	postcode	plaats	relatie met landschap	erfstructuur	erfinsichting	streekigheid	herkenbaarheid	gaafheid	arch.-cult.hist.	totaal	eindoordeel	opmerking
Oerdijk	105	7434 RA	Lettele									7	
Oerdijk	108	7433 PB	Schalkhaar									7	
Oerdijk	131		Okkenbroek									7	
Oerdijk	155	7435 PJ	Okkenbroek									7	
Oerdijk	232	7435 PL	Okkenbroek									7	
Oerdijk	236		Okkenbroek									7	
Oerdijk	81b	7433PA	Schalkhaar									7	
Oerdijk	81c		Schalkhaar									7	
Oerdijk	190		Okkenbroek									6	
Oerdijk	112a	7433PB	Schalkhaar									6	
Oerdijk	87a	7433PA	Schalkhaar									6	
Oerdijk	95a	7433 PA	Schalkhaar									5	
Oerdijk	81 A	7433PA	Schalkhaar									7	
Okkenbroekerveldweg	1		Lettele	*	*	*	*	*	**		7	1	
Okkenbroekerveldweg	9		Okkenbroek	*	*	*	0	*	*		5	1	
Okkenbroekerveldweg	4	7435 PM	Okkenbroek	*	*	0	*	*	0		4	4	
Oisterweg	18		Diepenveen									7	
Oisterweg	47		Diepenveen									7	
Oisterweg	?		Diepenveen									7	
Oisterweg	?		Diepenveen									7	
Oisterweg	?		Diepenveen									7	
Oisterweg	10	7431 EK	Diepenveen									7	

adres	huisnr.	postcode	plaats	relatie met landschap	erfstructuur	erfinsichting	streekelijkheid	herkenbaarheid	gaafheid	arch.-cult.hist.	totaal	eindoordeel	opmerking
Oolsterweg	51		Diepenveen									7	
Oolsterweg	49		Diepenveen									7	
Oosterhuisweg	1		Okkenbroek	**	*	*	*	*	*		7	1	fraai ensemble, echter witgeschilderd
Oosterhuisweg	3		Okkenbroek	0	*	*	*	*	*		5	1	
Oosterhuisweg	2		Okkenbroek	*	*	*	0	0	0		3	3	
Oostermaatsdijk	14a			*	*	*	*	*	*		6	1	
Oostermaatsdijk	8			*	*	*	*	*	*		5	1	
Oostermaatsdijk	1	7434 PL		*	*	0	*	0	0		4	4	
Oostermaatsdijk	10	7435 PC	Lettele	*	*	0	*	*	*		5	1	
Oostermaatsdijk	6, 6a	7434 PL		*	*	0	*	*	*		5	1	dakcapellen op stalgedeelte erg aanwezig waardoor herkenbaarheid van het gebruik onder druk komt
Oostermaatsdijk	3	7434 PL	Oude Molen	0	*	0	*	*	*		4	1	sober aangepast
Oostermaatsdijk	7	7435 PC	Okkenbroek	0	/	/	0	*	/		-2	3	bebouwing aangetast door nieuwbouw
Oranjelaan	19	7431 AA	Diepenveen	*	*	*	*	*	*		6	1	bijgebouwen niet goed zichtbaar
Oranjelaan	23		Diepenveen									7	
Oude Holterdijk	4		Bathmen	*	*	0	*	0	0		3	3	
Oude Holterdijk	2, 2a		Bathmen	*	0	0	*	0	0		3	3	
Oude Holterdijk	6		Bathmen	0	0	0	*	0	0		2	3	
Oude Holterdijk	8		Bathmen	0	0	0	*	0	0		2	3	
Oude Holterdijk	1, 1a		Bathmen	0	0	0	*	0	0		2	3	
Oude Postweg	2		Oude Molen	*	*	0	*	*	*		5	1	
Oude Postweg	1	7434 PG	Oude Molen	*	*	0	*	0	0		4	3	
Oude Postweg	3	7434 PG	Oude Molen	*	*	0	*	*	*		5	1	verpaupering stal en bakhuis waardoor gaafheid vermoedelijk in tact

adres	huisnr.	postcode	plaats	relatie met landschap	erfstructuur	erfinsichting	streekigheid	herkenbaarheid	gaafheid	arch./cult./hist.	totaal	eindoordeel	opmerking
Oudemolenweg	1			**	*	0	*	*	*		5	1	hoge ensemblewaarde
Oudendijk	7		Bathmen	0	0	0	*	*	*		3	1	bebouwing fraai, erf verstoord
Oudendijk	5		Bathmen	*	/	/	*	*	0		1	3	voorbeeld wat je wilt voorkomen
Oudendijk	4, 4a		Bathmen	0	0	/	*	*	0		1	3	
Oudendijk	9, 9a		Bathmen	0	/	/	*	*	*		1	1	hoofdvolume is fraai, de aanbouwen ondergeschikt, het erf is zeer verstorend
Oudendijk	7a		Bathmen									6	
Oxerhollaan	2											4	niet goed te zien, lijkt in essant
Oxersteeg	20		Oxe	*	*	*	*	*	*		6	1	
Oxersteeg	31		Oxe	*	*	*	*	*	*		6	1	
Oxersteeg	5		Bathmen	*	*	*	*	*	?		5	1	
Oxersteeg	17		Oxe	*	*	0	*	*	*		5	1	
Oxersteeg	37		Oxe	*	*	?	*	*	*		5	1	
Oxersteeg	23		Oxe	*	*	/	*	*	*		4	1	
Oxersteeg	15	7428 MC	Oxe	*	*	*	*	*	*		6	1	bijgebouwen doen afbreuk aan geheel
Oxersteeg	19	7428 MC	Oxe	*	**	0	*	*	*		6	1	bijzonder ensemble
Oxersteeg	6	7428 MC	Deventer	*	0	0	*	*	*	*	5	1	onderdeel van landgoed Oxerhof
Oxersteeg	7		Bathmen	*	*	*	*	*	*		5	1	
Oxersteeg	14	7428 MC	Oxe	*	*	*	*	*	0		5	1	
Oxersteeg	7		Deventer	*	*	/	*	*	*		4	1	

adres	huisnr.	postcode	plaats	relatie met landschap	structuur	erfinsichting	streekeigenheid	herkenbaarheid	gaafheid	arch.-cult.hist.	totaal	eindoordeel	opmerking
Oxersteeg	8	7428 MC	Oxe	*	*	0	*	*	0	**	5	1	onderdeel van landgoed Oxerhof, bijzonder volume maar behoorlijk aangetast
Oxersteeg	18	7428 MC	Oxe	*	*	/	*	*	*		4	1	
Oxersteeg	11	7428 MC	Oxe	*	0	0	*	*	/		2	3	
Oxersteeg	13	7428 MC	Oxe	*	0	/	*	*	*		3	1	
Oxersteeg	21	7428 MC	Oxe	0	0	0	*	*	*		2	1	
Oxersteeg	9	7428 MC	Oxe	0	0	/	*	0	/		-1	3	
Paalmansweg	5		Bathmen	0	*	/	*	*	*		3	1	
Paalmansweg	7		Bathmen	0	0	/	*	0	0		1	3	
Paalmansweg	2	7437 SV	Bathmen								1	4	niet gevonden
Paddegatssteeg	2	7428 MG	Oxe	*	*	*	*	?	*		5	1	
Paddegatssteeg	4	7428 MG	Oxe	*	*	*	*	*	0		5	1	
Paddensteeg	2			*	*	0	*	*	*		5	1	
Paddensteeg	1		Bathmen									6	
Paddensteeg	3		Bathmen	*	*	*	*	*	0		5	1	
Peppelsdijk	2a, 2b		Bathmen									4	Gemeente Lochem
Plasmansweg	1		Okkenbroek	*	**	0	*	*	/		4	3	ensemblewaarde bebouwing
Plasmansweg	2		Okkenbroek	*	*	*	*	*	*		6	1	groen slecht onderhouden
Postweg	1, 1A	7437 SW	Bathmen	*	*	*	*	*	*		6	1	
Postweg	2		Bathmen									5	
Postweg	3		Bathmen	0	0	0	*	*	0		2	3	witbeschilderd en aanbouw
Potbaarsweg	6, 6a		Bathmen	**	*	*	*	*	*		6	1	
Potbaarsweg	8, 8a		Bathmen	*	*	*	*	*	0		5	1	
Potbaarsweg	4		Bathmen	0	0	0	*	*	*		3	1	
Potbaarsweg	1	7437 SE	Bathmen	0	/	/	*	*	0		0	3	

adres	huisnr.	postcode	plaats	relatie met landschap	erfstructuur	erfinsichting	streekengenheid	herkenbaarheid	gaafheid	arch./cult.hist.	totaal	eendoordeel	opmerking
Pothaarsweg	2		Bathmen	0 /	0	0	*	0	0	0	0	3	
Raalterweg	28			*	*	*	*	0	0		5	1	
Raalterweg	47, 47A	7431 PA	Diepenveen	0	0	0	*	*	*		4	1	bebouwing is gaaf
Raalterweg	16		Schalkhaar	*	0	0	0	0	0	1	1	3	
Raalterweg	35	7431 PA	Diepenveen	0	0	0	*	0	/	0	0	3	totaal vernieuwd
Raalterweg	34		Schalkhaar	0	0	0	0	0	/	-1	1	3	
Raalterweg	26		Schalkhaar	*	0	0	*	*	/	-2	1	3	
Raalterweg	8	7433 RA	Schalkhaar									6	
Raalterweg	53	7431 PA	Diepenveen	0	0	0	0	*	0	2	2	3	
Randerstraat	10	7431 PS	Diepenveen	*	*	0	*	*	*		6	1	erf verburgerlijkt
Randerstraat	12	7431 PS	Diepenveen	*	*	*	*	*	?	2	6	1	
Randerstraat	29	7431 PR	Diepenveen	*	*	*	*	*	*		6	1	ensemble met nummer 31
Randerstraat	34	7431 PS	Diepenveen	*	*	*	*	*	*		6	1	
Randerstraat	31	7431 PR	Diepenveen	*	*	*	*	*	*		6	1	ensemble met nummer 29
Randerstraat	14, 16	7431 PS	Diepenveen	*	*	0	*	*	*	5	5	1	
Randerstraat	8		Diepenveen	**	*	0	*	*	0		5	1	aan dijk, ligt verlaagd, gakkapellen erg aanwezig, gevelopeningen in voorhuis aangepast
Randerstraat	18		Diepenveen	*	*	0	*	*	0		4	3	niet bijzonder
Randerstraat	26	7431 PS	Diepenveen	*	0	0	0	0	0	*	2	3	afnankelijk van cultuurhistorische achtergrond, voormalige herberg?

adres	huismr.	postcode	plaats	relatie met landschap	erfstructuur	erfinsichting	streekelijkheid	herkenbaarheid	gaafheid	arch.-cult.hist.	totaal	eindoordeel	opmerking
Randerstraat	33	7431 PR	Diepenveen	0	0	0	*	*	0		2	3	
Randerstraat	15	7431 PR	Diepenveen	*	0	0	*	0	/		1	3	
Randerstraat	32	7431 PS	Diepenveen	0	0	0	*	*	0		1	3	
Randerstraat	3		Olst									4	Gemeente Olst
Randerstraat	22	7431 PS	Diepenveen									4	eigen weg
Randerstraat	31A		Diepenveen									6	
Randerstraat	1	7431 PR	Diepenveen									4	Gemeente Olst
Randerstraat	21		Diepenveen	0	0	0	*	*	*		3	1	
Randerstraat	25		OLST?	*	*	*	*	*	*		6	1	aangepast, maar goed gedaan
Randerstraat	6	7431 PS	Diepenveen									4	
richting Hollerweg												4	geen duidelijke adressering
Rielermatenweg	1	7433 PC	Schalikhaar	*	0	0	0	0	0		1	3	
Rielermatenweg	3		1.3									4	niet gevonden
Rodijksweg	7	7427 RD	Colmschate	**	*	*	*	*	*		8	1	herbouwd anv oorlog?
Rodijksweg	9a	7427 RD	Colmschate	**	*	*	*	*	*		8	1	wederopbouw boerderij met onafgsschade
Rodijksweg	8		Colmschate	*	0	0	*	*	*		4	1	voorbeeld dit wil ie voorkomen: verkrot, hoofdgebouw niet meer aanwezig
Rodijksweg	11 of 13	7427 RD	Colmschate	*	0	0	*	0	0		2	3	nummering niet helder
Rodijksweg	4	7427 RD	Colmschate									4	niet goed zichtbaar
Rodijksweg	5	7427 RD	Colmschate									4	niet goed zichtbaar
Rossemansweg	1		Bathmen	*	*	*	*	*	*		6	1	
Sallandsweg	6	7431 PX	Diepenveen	*	*	*	*	*	0		5	1	bebouwing aangepast, met name de gevelopeningen in voorhuis

adres	huisnr.	postcode	plaats	relatie met landschap	erfstructuur	erfinsichting	streekgenheid	herkenbaarheid	gaafheid	arch./cult.hist.	totaal	eindoordeel	opmerking
Sallandsweg	3	7431 PX	Diepenveen	0			0	*	*	*	3	3	villa architectuur
Sallandsweg	1		Bathmen	0	0	0	0	*	0		1	3	
Sallandsweg	7	7431 PX	Diepenveen	0	0	0	*	*	/		1	3	
Sallandsweg	20	7431 PX	Diepenveen									7	
Schapenzandweg	7	7431 PZ	Diepenveen									4	niet goed zichtbaar, hoort dit bij nummer 3?
Schapenzandweg	13	7431 PZ	Diepenveen	*			*	*			6	1	
Schapenzandweg	15B	7431 PX	Diepenveen									4	eigen weg
Schapenzandweg	2, achter bungalow		Diepenveen									4	niet goed zichtbaar, maar gaat slechts om bijgebouw
Schapenzandweg	4 en 6		Diepenveen	0	0	0	0	*	0		1	3	
Schapenzandweg	9 of 11 na 15 b over spoor	7431 PZ	Diepenveen	0	0	0	*	0	0		1	3	verbuurgelijk, zowel pand als erf
Schapenzandweg		7431 PX	Diepenveen	*	*	*	*	*	*		6	4	niet bereikbaar
Schapespikke	5		Bathmen	*	*	*	*	*	*		6	1	
Schapespikke	1, 1a		Bathmen	*	*	0	*	*	?		4	4	moeilijk te zien, voorbeeld van hergebruik bijgebouwen
Schapespikke	3		Bathmen	*	0	0	*	*	0		3	3	
Schapespikke	6		Bathmen									4	niet gevonden
Scheperboersweg	9		Bathmen	*	*	*	*	*	*		6	4	niet goed zichtbaar
Scheperboersweg	5	7437 RG	Bathmen									7	
Scheperboersweg	1, 1a		Bathmen									7	
Scheperboersweg	3-3a		Bathmen									7	
Schiphorsterweg	4,4a		Okkenbroek	*	*	0	*	*	*		5	1	uitgebouwd, kapschuur aangebouwd
Schiphorsterweg	2		Okkenbroek	0	*	0	*	*	*		4	1	

adres	huisnr.	postcode	plaats	relatie met landschap	erfstructuur	erfinsichting	streekeigenheid	herkenbaarheid	gaafheid	arch.-cult.hist.	totaal	eindoordeel	opmerking
Schooldijk	1	7433 PD	Schalkhaar	*	0	0	*	*	*		4	1	
Schooldijk	3	7433 PD	Schalkhaar	0	0	*	*	0	0		3	3	niet bijzonder
Schotwillemsweg	2		Schalkhaar	**	*	*	*	*	*?		7	1	gaafheid niet goed te beoordelen
Schrijversweg	2	7428 MD	Oxe	*	?	?	*	*	*		4	4	geen toestemming van eigenaar
Schrijversweg	1	7428 MD	Oxe									6	
Schuurmansweg	3	7431 BT	Diepenveen	0			0	*	0	0	1	3	
Schuurmansweg	7	7431 BT	Diepenveen	*	*	*	*	*	*		6	1	
Schuurmansweg	9	7431 BT	Diepenveen	0	0	*	*	*	*		4	1	
Slagmansdijk	8		Bathmen	**	*	*	*	*	*		7	1	
Slagmansdijk	1		Bathmen	*	*	*	*	*	*		6	1	
Slagmansdijk	4		Bathmen	*	/	0	*	*	/		1	3	
Slagmansdijk	6-6a		Bathmen	0	/	/	*	*	0		0	3	
Slinkmansweg	2 of 4	7433 PC	Schalkhaar	*	*	0	*	*	0		4	3	
Slinkmansweg	2 of 4	7433 PC	Schalkhaar									5	
Smidsweg	9 t/m 19		Schalkhaar									7	
Spanjaardsdijk	77	7434 RS	Lettele	*	*	0	*	*	*		5	1	hoofdvolume is karakteristiek, overige bebouwing in potentie k, niet juist opgeknapt
Spanjaardsdijk	69a		Lettele	*	*	0	*	*	*		5	1	deeldeuren en stalramen dichtgezet
Spanjaardsdijk	90	7434RT	Lettele	*	0	0	*	*	/		2	3	
Spanjaardsdijk	70	7433PX	Lettele	0	0	0	0	*	0		1	3	
Spanjaardsdijk	68	7433 PX	Schalkhaar	*	0	0	0	/	/		-1	3	
Spanjaardsdijk	79		Schalkhaar	0	/	/	*	0	/		-2	3	
Spanjaardsdijk	52 - 52 A	7433 PX	Schalkhaar									4	eigen weg
Spanjaardsdijk	56-56a	7433 PX	Schalkhaar									4	eigen weg

adres	huisnr.	postcode	plaats	relatie met landschap	erfstructuur	erfinsichting	streekgeheimheid	herkenbaarheid	gaafheid	arch./cult.hist.	totaal	Eindoordeel	opmerking
Spanjaardsdijk	60	7433 PX	Schalkhaar									4	niet goed zichtbaar
Spanjaardsdijk	49	7433 PW	Schalkhaar									5	
Spanjaardsdijk	88	7434RT	Lettele	*	*	0	*	0	0	*	5	1	schuur is vm noodschop uit Deventer
Spanjaardsdijk	65-67	7433PW	Lettele	*	0	*	*	0	0	4	4	3	veel nieuwe bijgebouwen
Spanjaardsdijk	80	7433PX	Schalkhaar	*	*	*	*	/	/	4	4	3	
Spanjaardsdijk	58	7433PX	Schalkhaar	*	0	0	*	*	*	4	4	1	
Spanjaardsdijk	76	7433PX	Schalkhaar	0	0	0	*	*	0	2	2	3	
Spanjaardsdijk	94	7434RT	Lettele	*	0	0	*	/	/	2	2	3	
Spanjaardsdijk	84	7434RT	Lettele	0	0	0	0	*	0	1	1	3	
Spanjaardsdijk	53	7433PW	Schalkhaar	0	0	0	0	0	0	-1	-1	3	
Spanjaardsdijk	62	7433PX	Schalkhaar	0	0	0	0	/	//	-3	-3	3	
Spanjaardsdijk	54 - 54a	7433PX	Schalkhaar									4	eigen weg
Spanjaardsdijk	73	7434RS	Lettele									4	eigen weg, magazijncomplex landschaft
Spanjaardsdijk	78	7433PX	Schalkhaar									4	eigen weg
Spanjaardsdijk	80c	7433PX	Schalkhaar									4	gesloopt, nieuwbouw, voorbeeld hoe je het niet wilt
Spanjaardsdijk	55	7433PW	Schalkhaar									5	
Spanjaardsdijk	59	7434RS	Lettele									5	
Spanjaardsdijk	64	7433PX	Schalkhaar									5	
Spanjaardsdijk	69	7434RS	Lettele									5	
Spanjaardsdijk	66	7433PX	Schalkhaar									6	
Spanjaardsdijk	72	7433PX	Schalkhaar									6	
Spanjaardsdijk	92b	7434RT	Lettele									6	
Spikvoordenweg	2		Schalkhaar	*	*	*	*	*	*	6	6	1	

adres	huisnr.	postcode	plaats	relatie met landschap	erfstructuur	erfinsichting	streekeigenheid	herkenbaarheid	gaafheid	arch.-/cult.hist.	totaal	Indoordeel	opmerking
Spietsdijk	2			*			*	*	**	*	6	1	onderdeel landgoed Banninkhof?
Steginksweg	5		Bathmen	*	*	0	*	*	*		5	1	
Steginksweg	6		Bathmen	*	*	0	*	*	*		5	1	
Steginksweg	4		Bathmen	*	*	0	*	*	0		4	3	
Steginksweg	1		Bathmen	*	0	0	0	0	/		0	3	
Steginksweg	9		Bathmen									4	niet goed zichtbaar
Steginksweg	7		Bathmen									6	
Timmermansweg	1	7433 BJ	Schalikhaar									7	
Timmermansweg	3	7433 BJ	Schalikhaar									7	
Timmermansweg	39	7433 BK	Schalikhaar									7	
Traasterdijk	14		Bathmen	*	*	*	*	*	*		6	1	
Traasterdijk	16		Bathmen	*	*	0	*	*	*		5	1	
Veenweg	1		Bathmen	*	*	*	*	*	*		6	1	
Veenweg	8	7437 SG	Bathmen	*	*	*	*	*	*		6	1	
Veenweg	2-2a		Bathmen	0	/	/	0	0	0		-2	3	
Veenweg	6		Bathmen									4	niet goed zichtbaar
Veenweg	12		Bathmen	*	*	0	*	*	*		5	1	minimaal
Veenweg	10		Bathmen									4	niet goed zichtbaar
Veldhuizerdijk	3	7431 PG	Diepenveen	*	*	*	*	*	*		6	1	
Veldhuizerdijk	7	7431 PG	Diepenveen	*	*	*	*	*	*		6	1	fraai wederopbouw ensemble
Veldkampsteeg	18		Bathmen	**	*	0	*	*	/		4	3	
Veldkampsteeg	2		Bathmen	*	0	0	*	*	0		3	3	
Veldkampsteeg	16, 16a		Bathmen	*	/	/	*	*	/		2	3	
Veldkampsteeg	4		Bathmen									4	niet gevonden

adres	huisnr.	postcode	plaats	relatie met landschap	erfstructuur	erfinsichting	streekigheid	herkenbaarheid	gaafheid	arch./cult.hist.	totaal	eindeel	opmerking
Vogelzangsteeg	46		Bathmen									7	
Vonkendijk	2		Bathmen	*	/	0	*	*	*		3	1	
Vonkendijk	3		Bathmen	*	0	0	*	*	*		4	1	
Vonkendijk	1		Bathmen	*	0	0	*	/	/		0	3	
Waterdijk	1		Schalkhaar	*	*	*	*	*	0		5	1	aanbouw aan achtergevel
Waterdijk	3		Schalkhaar	*	*	0	*	*	*		5	1	
Wechelerweg	54	7431 PC	Diepenveen	0	0	0	*	*	?		2	4	
Wechelerweg	52	7431 PC	Diepenveen									5	
Wechelerweg	37	7431 PD	Diepenveen									6	
Wechelerweg	56 b	7433 PZ	Schalkhaar									6	
Wechelerweg	56 c	7433 PZ	Schalkhaar									6	
Wechelerweg	28		Diepenveen	0	0	0	*	*	*	0	2	3	
Wechelerweg	30-32		Diepenveen	0	0	0	*	*	*	0	2	3	
Wechelerweg	48		Diepenveen	0	0	0	*	*	*	0	2	3	
Wesepeweg	2	7433 RM	Schalkhaar	*	*	0	*	*	*		5	1	volume van nieuwbouw is verstorend
Wesselinksdijk	7	7433 RL	Schalkhaar	*	*	0	*	*	*		5	1	
Wesselinksdijk	5		Schalkhaar	*	0	0	*	*	?		3	4	
Wesseinksdijk	3		Schalkhaar	*	*	0	*	0	/		-2	3	
Weermansweg	6	7431 RD	Diepenveen	0	0	0	0	0	0		0	3	
Watermansweg	8	7431 RD	Diepenveen	*	*	0	*	*	*		5	1	
Watermansweg	10	7431 RD	Diepenveen									6	
Watermansweg	12	7431 RD	Diepenveen	*	*	*	*	*	*		6	1	voorgevel niet goed zichtbaar

adres	huisnr.	postcode	plaats	relatie met landschap	erfstructuur	erfinschrijving	streekelijkheid	herkenbaarheid	gaafheid	arch.-cult.hist.	totaal	eindoordeel	opmerking
Weermansweg	24	7431 RD	Diepenveen	*	*	*	*	*	*		6	1	nieuwbouw erg verstorend
Weermansweg	2, 4	7414 KP	Deventer								7	7	
Wildenbergsweg	8		Diepenveen	*	0	*	*	*	?	*	6	1	boerderij dateert uit 1841
Wildenbergsweg	2	7431 PW	Diepenveen	*	*	0	*	*	*		5	1	gaafheid geldt voor hoofdvolume
Wildenbergsweg	4	7431 PW	Diepenveen	*	0	*	*	*	*		5	1	
Wildenbergsweg	6		Diepenveen	*	*	*	*	*	0		5	1	fraai ensemble, voorbeeld goed hergebruik
Willemsksweg	2-2a			*	*	*	*	*	*		6	1	
Wippertdijk	11		Bathmen	*	0	0	*	*	*		4	1	
Wippertdijk	9, 9a		Bathmen	0	0	0	*	*	*		4	1	
Witendijk	10		Bathmen								4	4	niet gevonden
Woertmansweg	13, 13a		Bathmen	*	*	0	*	*	*		5	1	
Woertmansweg	52		Bathmen	*	*	*	0	0	0		3	3	
Woertmansweg	7		Bathmen	*	0	0	*	*	*		4	1	
Woertmansweg	11		Bathmen	*	0	0	*	*	0		3	3	
Woertmansweg	9		Bathmen	0	/	0	0	0	/		-1	3	veel vernieuwd
Woertmansweg	1		Bathmen									7	
Woertmansweg	2		Bathmen									7	
Woertmansweg	?		Bathmen									4	geen duidelijke adressering
Zandbeilenweg	1		Schalkhaar	*	0	*	*	*	*		5	1	
Zandbeilenweg	2		Schalkhaar	*	*	0	0	*	/		2	3	
Zandvoortdijk	3		Bathmen									4	eigen weg

adres	huisnr.	postcode	plaats	relatie met landschap	erfstructuur	erfinsichting	streekelgheheid	herkenbaarheid	gaafheid	arch./cult.hist.	totaal	eindoordeel	opmerking
Zandvoortdijk	1, 1a		Bathmen									4	eigen weg
Zuidloerweg	11		Bathmen	*	*	*	*	*	*		6	1	
Zuidloerweg	1, 1a		Bathmen	*	*	*	*	*	0		5	1	
Zuidloerweg	5		Bathmen	*	*	*	*	*	0		5	1	volledige bebouwing naar te onderzoeken
Zuidloerweg	2		Bathmen	*	*	*	*	*	?		5	4	gaafheid niet goed te beoordelen
Zuidloerweg	7		Bathmen									5	
Zwolsesweg	431	7414 KE	Deventer									7	niet gevonden

Colofon

Titel: Karakteristieke panden
Inventarisatie naar karakteristieke panden in het buitengebied van de gemeente Deventer

Opdrachtgever: Gemeente Deventer

Samenstelling: drs. J. Batelaan MA
drs. M. van Zanten

Datum: november 2009

