

## **Bijlage**

# **10**

**Notitie vaarbewegingen Waterfront-Zuid**



Waterrecreatie Advies B.V.  
Het Ravelijn 1  
Postbus 123, 8200 AC Lelystad  
Tel. 0320 21 88 47, fax 0320 28 13 08  
Rek. nr. 50.51.79.431 ABN-AMRO  
K.v.K. Lelystad nr. 39066758  
E-mail: [info@waterrecreatieadvies.nl](mailto:info@waterrecreatieadvies.nl)  
Website: [www.waterrecreatieadvies.nl](http://www.waterrecreatieadvies.nl)

GEMEENTE HARDERWIJK	
Behand. doc: <i>Waterfront</i>	Kopie aan
Ingek. <i>28</i> SEP. 2009	
Doc.nr. <i>209</i>	Afdoen voor
Zaaknr.	

Gemeente Harderwijk  
T.a.v. de heer F. Brouwer  
Postbus 149  
3840 AC HARDERWIJK

Lelystad, 25 september 2009  
Betreft: vaarbewegingen Waterfront-zuid

Geachte heer Brouwer,

U heeft gevraagd of wij ten behoeve van de passende beoordeling van het Waterfront een raming kunnen maken van het aantal vaarbewegingen dat samenhangt met de woningen in het Waterfront. Het gaat om 390 aan het water gelegen woningen en 100 ligplaatsen langs de openbare kade ten behoeve van bewoners.

Uw vraagstelling is gesplitst in een aantal subvragen:

1. Welk type boten (soort, lengte en diepgang) kan bij de woningen en aan de openbare kade worden verwacht?
2. Welk percentage van de ligplaatsen bij de woningen en aan de kade zal daadwerkelijk worden bezet?
3. Kan een uitspraak worden gedaan over de vaarbewegingen verdeeld over het jaar?
4. Wat is de verdeling van vaarbewegingen per etmaal?
5. Hoe zullen de boten zich naar verwachting over het gebied verdelen?

1. **Welk type boten (soort, lengte en diepgang) kan bij de woningen en aan de openbare kade worden verwacht?**

#### Woningen:

De kavelbreedte (6 tot maximaal 8 meter) van de 390 woningen is bepalend voor de maximum lengte en het type schepen dat bij de woningen kan liggen. Het zal in de praktijk vooral gaan om open boten zoals sloepen, open zeilboten en kleine motorboten en zeilboten met een kajuit. Over de te verwachten mix aan boten kan iets worden gezegd op basis van de huidige verdeling van schepen in de jachthavens in het Wolderwijd en het Veluwemeer. In het Wolderwijd is het aandeel zeilboten 56% en motorboten 44%. In het Veluwemeer is dit respectievelijk 49,3 en 50,7%.<sup>1</sup> Op basis hiervan mag worden verwacht dat bij de woningen ca. 50% zeilboten en 50% motorboten komen te liggen.

De diepgang van dit type schepen is beperkt, maar het vaargebied is om meerdere redenen begrensd. Een groot deel van de oeverzones van het Veluwemeer en het Wolderwijd is erg ondiep. Er wordt daarom eigenlijk alleen in de betonde gebieden gevaren. Het gaat daarbij om de gebieden die begrensd worden door de recreatiebetonning. De diepgang achter de recreatiebetonning is 40 tot 80 cm. De waterplanten in deze ondiepe delen vormen een tweede reden waarom deze zones niet door zeil- en motorboten worden gebruikt. Zeilschepen lopen vast of schroeven van motorboten worden beschadigd. Zelfs in de diepere delen van het Veluwemeer en het Wolderwijd zijn al problemen met fonteinkruidvelden, die op dit moment in beperkte mate (maximaal 50 ha per jaar) worden gemaaid.

### Openbare kade:

Langs de *openbare* kade zijn maximaal 100 ligplaatsen voorzien voor bewoners van het waterfront. Ligplaatsen aan een openbare kade zijn niet vergelijkbaar met de ligplaatsen in een jachthaven omdat het toezicht beperkt is (zie bijvoorbeeld Amsterdam, IJburg en andere binnensteden). In verband met het risico van diefstal gaat het langs een openbare kade meestal om kleinere en minder waardevolle schepen. Vaak worden ze gebruikt voor dagtochten. Qua type zijn ze vergelijkbaar met de schepen bij de 390 woningen.

## **2. Welk percentage van de ligplaatsen zal daadwerkelijk worden bezet?**

Er is bij ons geen onderzoek bekend naar het gebruik van eigen ligplaatsen bij eigen woningen. Via Google Earth hebben wij daarom een schatting proberen te maken van het aantal boten bij woningen aan het water in Lelystad (Bovenwater), Almere (Noorderplassen) en Heeg (Gouden Bodem). 50 tot 75% van de woningen heeft een boot aan of op de eigen kavel liggen.

Conform planning worden de 100 ligplaatsen aan de openbare kade verhuurd. Op termijn kan worden uitgegaan van een bezetting van 100%.

Als uitgegaan wordt van maximaal 75% bezette plaatsen bij de woningen en een 100% bezettingsgraad van de bewonersligplaatsen langs de openbare kaden, dan gaat het in totaal om bijna 400 bezette ligplaatsen.

## **3. Kan een uitspraak worden gedaan over de vaarbewegingen verdeeld over het jaar?**

In 2001 is door Waterrecreatie Advies in opdracht van het RIZA onderzoek gedaan naar het uitvaren van boten uit jachthavens in het IJsselmeergebied<sup>ii</sup>. Tijdens de zomer van 2001 zijn op 7 jachthavens tellingen verricht om inzicht te krijgen in de scheepsbewegingen naar- en vanuit havens. Vier tellingen vonden plaats in het hoogseizoen (21 juli, 31 juli, 11 augustus en 23 augustus) en één telling in het naseizoen (22 september). Daarnaast zijn op drie havens (Enkhuizen, Monnickendam en Ketelhaven) op dinsdag 25 en woensdag 26 september nog extra tellingen verricht. In Enkhuizen (Compagnieshaven), Ketelhaven (Stichting Jachthaven Ketelhaven) en Stavoren (Marina Stavoren) is tevens gekeken vanuit welke richting de schepen kwamen en in welke richting men voer na vertrek uit de haven. In Zeewolde, Hindeloopen en Medemblik zijn alle scheepsbewegingen naar en vanuit de stad geteld.

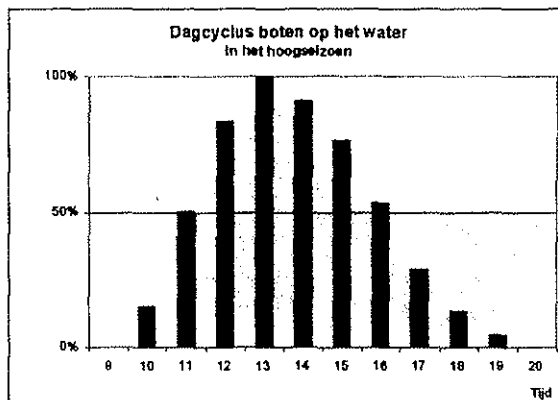
Geconcludeerd is dat de uitvaarpercentages ten opzichte van de totale capaciteit aan lig- en passantenplaatsen variëren. De hoogste percentages werden gemeten in Stavoren en Enkhuizen, bekende doorgaande routes tussen het IJsselmeer, Markermeer en de Friese Meren. In het hoogseizoen werden hier percentages geteld van boven de 25%. Ook hoog scoorde Hindeloopen, een bekende historische stad met een hoog voorzieningenniveau voor watersporters (bijna 24%). In Medemblik, eveneens een historische stad, blijft het aantal uitgevaren schepen net onder 15%. Ketelhaven, een bekend "doorgangstation" naar het IJsselmeer zit net boven de 15%. De overige jachthavens (Jachthaven Wolderwijd in Zeewolde (7,5%), Jachthaven Hemmeland in Monnickendam (6,3%) en het Regatta Center in Medemblik (8.1%) hebben in het hoogseizoen uitvaarpercentages van 5 - 10%. Aangenomen mag worden dat deze laatste uitvaarpercentages voor de meeste havens in het IJsselmeer- en Randmerengebied gelden. In de weekenden in het voor- en naseizoen (mei, juni, september) halveert het aantal uitvarende boten ten opzichte van het hoogseizoen. Op doordeweekse dagen in het voor- en naseizoen daalt dit percentage naar 5% van het hoogseizoen. Genoemde uitvaarpercentages zijn gemeten bij voor de watersport gunstige weersomstandigheden.

De hoge uitvaarpercentages van de jachthavens in bijvoorbeeld Enkhuizen, Stavoren en Hindeloopen worden veroorzaakt door de vele passanten die de haven aandoen. De haven van Zeewolde met destijds 2.000 passanten kende een uitvaarpercentage van 7,5%. Omdat de plaatsen bij de woningen en bewuste kade niet door passanten worden gebruikt, is het uitvaarpercentage lager, naar verwachting ca. 5%. Dit resulteert in het hoogseizoen in max. 20 extra varende boten per dag. Dit aantal halveert in de weekenden in het voor- en najaar. Op doordeweekse dagen in het voor- en naseizoen is het uitvaarpercentage verwaarloosbaar. De afmetingen van de waarschijnlijk

grotendeels open schepen vormt nog een beperking voor het gebruik in het voor- en naseizoen. De buitentemperatuur heeft namelijk een grote invloed op het gebruik van open schepen.

#### 4. Wat is de verdeling van vaarbewegingen per etmaal?

Voor eerder genoemd onderzoek in opdracht van het RIZA zijn in- en uitvarende boten geteld tussen 's morgens 9.00 uur en 's avonds 20.00 uur. Dit resulteert in getoonde verdeling van scheepsbewegingen per dag.

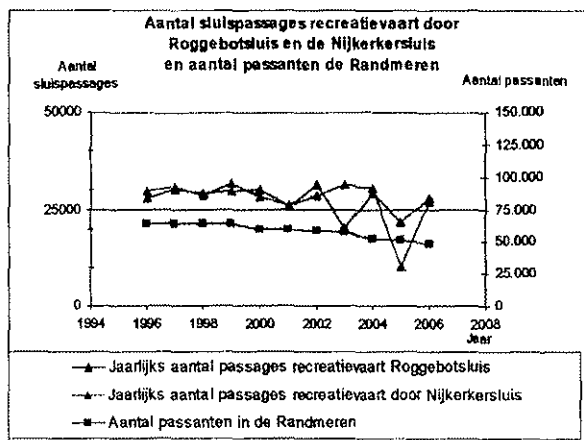
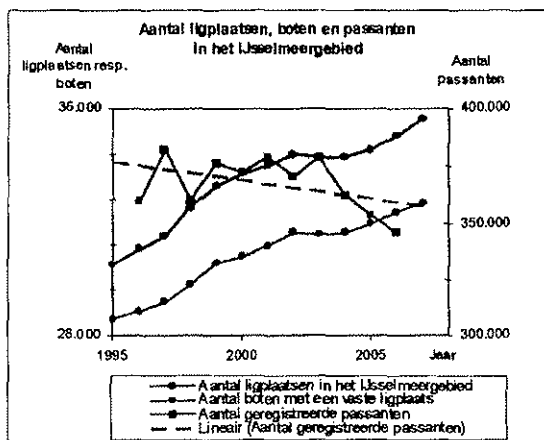


#### 5. Hoe zullen de boten zich naar verwachting over het gebied verdelen?

Omdat het Wolderwijd een open verbinding heeft met het Veluwemeer, kan men vanuit Harderwijk beide meren goed bereiken. Wij verwachten dat de vaarbewegingen iets meer gericht zijn op het Wolderwijd, omdat het Wolderwijd voor zeilboten geschikter is dan het Veluwemeer. Het Wolderwijd heeft ook een groter aantal aantrekkelijke aanlegplaatsen die bezocht kunnen worden. Omdat de lengte van de boten beperkt is, en daarmee de overnachtingsmogelijkheden, verwachten wij niet dat de schepen zich verder over de Randmeren zullen verspreiden. De schepen zullen vooral voor dagtochten worden gebruikt en onder gunstige weersomstandigheden.

#### Algemene opmerking

Vaak gaan onderzoeksbureaus ervan uit dat extra ligplaatsen tot meer scheepsbewegingen leiden. Navolgend treft u twee grafieken op basis waarvan dit beeld genuanceerd moet worden.



Het aantal ligplaatsen en het aantal boten in het IJsselmeergebied neemt jaarlijks toe, maar het aantal passanten blijkt te dalen. Geconcludeerd kan worden dat de vaarbewegingen in het IJsselmeergebied en het gebruik van de schepen afneemt. Dit is een bekende trend en het beeld komt overeen met het aantal passanten en de sluispassages in de Randmeren.

Verder dient onderscheid gemaakt te worden naar soort, plaats en tijd. Dit geldt voor recreatievaartuigen, maar ook voor de in het kader van Natura 2000 te beschermen vogels. Dit vergt een grote zorgvuldigheid van het bureau dat dergelijk onderzoek verricht. Als voorbeeld verwijzen wij naar de door ons verrichte 'Second opinion' significante effecten Natura 2000 voor de nieuw te realiseren jachthaven in Muiden<sup>iii</sup>.

Wij hopen hiermee de door u gestelde vragen te hebben beantwoord. Het is verder aan het bureau om te bepalen of de naar schatting 20 extra uitvarende boten per dag in het hoogseizoen invloed hebben op de in het kader van Natura 2000 te beschermen natuurwaarden en de Instandhoudingdoelstellingen, rekening houdend met de hierboven beschreven trends.

Met vriendelijke groet,

Waterrecreatie Advies BV



R. Steensma

---

<sup>i</sup> Ontwikkeling watersport IJsselmeergebied 2008 in opdracht van provincies en Rijkswaterstaat, Waterrecreatie Advies, december 2008

<sup>ii</sup> Onderzoek uitvaarpercentages jachthavens IJsselmeergebied in opdracht van het RIZA, Waterrecreatie Advies, 2001

<sup>iii</sup> Jachthaven Muiden, 'Second opinion' significante effecten Natura 2000 in opdracht van de gemeente Muiden en Projectbureau IJburg, Waterrecreatie Advies, 2008