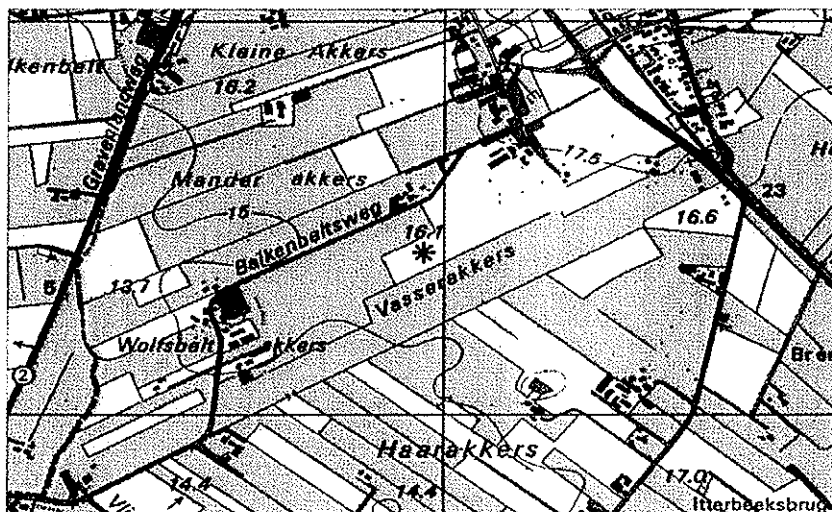


**NOTITIE REIKWIJDTE EN DETAILNIVEAU PLAN-
MER INTENSIEVE VEEHOUDERIJ
BALKENBELTSWEG ONGENUMMERD**

GEMEENTE TUBBERGEN



1 september 2008
073941542:0.1
B02012.000018.002

Inhoud

1 Inleiding	3
1.1 Aanleiding voor milieueffectrapportage	3
1.2 Ligging plangebied	4
1.3 Notitie reikwijdte en detailniveau	4
1.4 Leeswijzer	5
2 Voornemen en beleidskader	6
2.1 Voornemen	6
2.2 Beleidskader	7
2.2.1 Provinciaal en gemeentelijk beleid LOG Geesteren	7
2.2.2 Bestemmingsplan buitengebied	9
3 Inhoudelijke opzet plan-MER	10
3.1 Opzet plan-MER	10
3.2 Alternatieven	11
3.3 Relevante effecten	12
3.3.1 Ammoniak	12
3.3.2 Geurhinder	13
3.3.3 Landschap	13
3.3.4 Verkeer	13
3.3.5 Fijn stof	14
3.3.6 Geluid	14
3.4 Vergelijking alternatieven	14
4 Planning en procedure	15
4.1 Overzicht plan-MER-procedure	15
4.2 Raadpleging naar aanleiding van de notitie reikwijdte en detailniveau	15
4.3 Verdere procedure en globale planning	15
Colofon	17

HOOFDSTUK 1 Inleiding

1.1 AANLEIDING VOOR MILIEUEFFECTRAPPORTAGE

Bij de gemeente Tubbergen is een verzoek ingediend om medewerking te verlenen aan de nieuwvestiging van een intensieve veehouderij op een locatie aan de Balkenbeltsweg ongenummerd te Langeveen. De locatie is gelegen in een landbouwontwikkelingsgebied voor de intensieve veehouderij, genaamd landbouwontwikkelingsgebied Geesteren (afgekort LOG Geesteren). Het nieuw te vestigen bedrijf wil in eerste instantie een stal realiseren voor in totaal 2.080 vleesvarkens. Het bedrijf heeft plannen om binnen een periode van tien jaar een tweede stal bij te bouwen waarin tevens plaats is voor 2.080 vleesvarkens. Het bouwblok van de inrichting biedt voor deze uitbreiding voldoende ruimte.

Het College van Burgemeester en Wethouders heeft besloten medewerking te verlenen aan het verzoek om nieuwvestiging. Deze nieuwvestiging is echter niet in overeenstemming met het geldende bestemmingsplan Buitengebied 2006. Er zal een herziening van het bestemmingsplan moeten plaatsvinden.

M.e.r.-plicht

Aangezien het bestemmingsplan bedoeld is voor een periode van tien jaar en binnen deze periode meer vleesvarkens dan de MER drempel (2.200 vleesvarkens, categorie 14 Besluit milieueffectrapportage 1994) worden gehouden op het voorgestelde bouwblok, bestaat de verplichting tot het opstellen van een MER. Dit is verplicht op grond van de Wet milieubeheer. In onderstaand kader staat uitleg over de termen die bij milieueffectrapportage worden gebruikt.

m.e.r. = milieueffectrapportage = de procedure

MER = milieueffectrapport = het product

Plan-MER = procedure voor plannen die een kader stellen voor m.e.r.-plichtige activiteiten, zoals een structuurvisie of een bestemmingsplan waarin keuzes worden gemaakt over de aard en omvang van nieuwvestiging en uitbreiding van intensieve veehouderijen

Besluit-m.e.r. = m.e.r.-procedure voor projecten die bij wet m.e.r.-plichtig zijn, zoals een vergunningaanvraag voor een grote intensieve veehouderij

Natuur

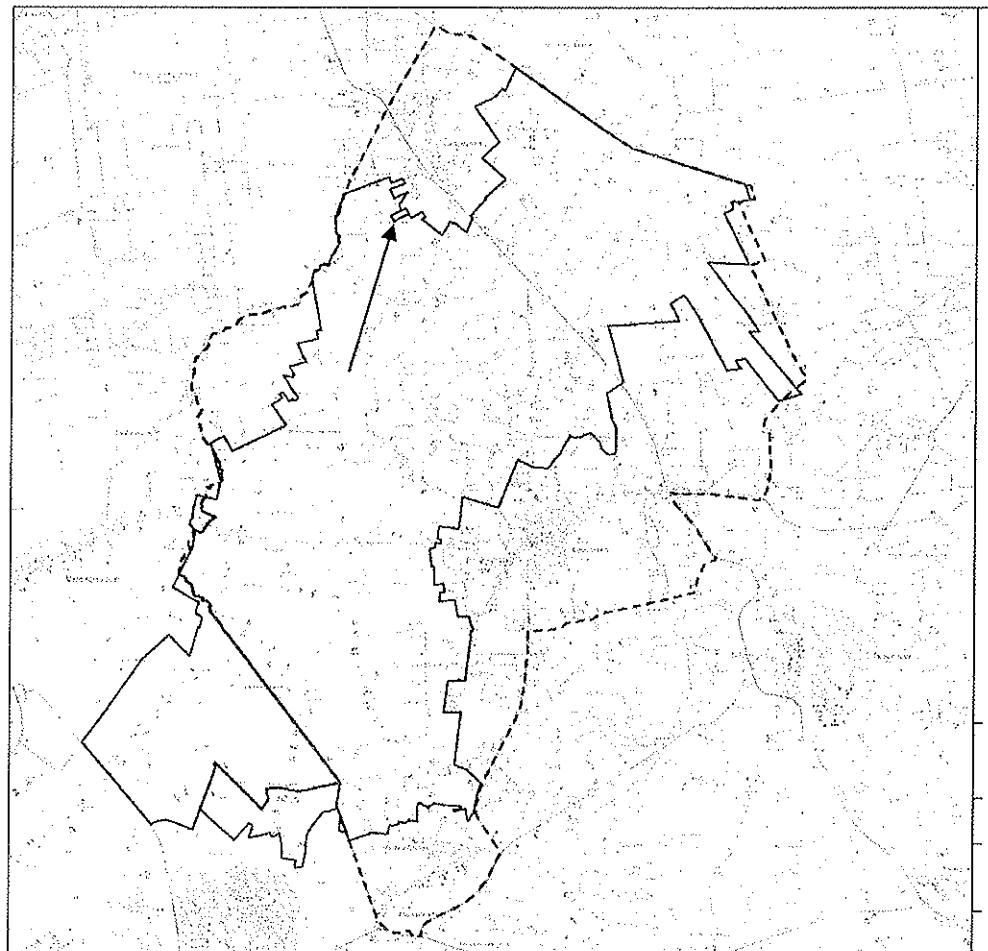
In de nabijheid van het plangebied is het Natura 2000-gebied Engebertsdijkvenen gelegen. Dit gebied behoort met enkele aangrenzende gebieden tot de ecologische hoofdstructuur. Een plan-MER proces heeft mede als doel te beoordelen of er sprake is van significante effecten van de inrichting op het Natura 2000-gebied. Indien er sprake is van een significant effect zal een uitgebreidere toetsing in de vorm van een passende beoordeling nodig zijn. De beoordeling is in de vorm van een quick scan natuur worden uitgevoerd (zie ARCADIS rapport onderzoek ammoniakdepositie Langeveen, 14 augustus 2008).

1.2**LIGGING PLANGEBIED**

In de onderstaande figuur is de begrenzing van het LOG Geesteren aangegeven met de blauwe lijn. De rode lijn geeft de begrenzing aan van het gebied LOG Geesteren Plus. De ligging van het bouwblok waarop de nieuwvestiging is gepland is met de pijl aangegeven. Het betreft het blauw omkaderde perceel.

Figuur 1.1

Ligging nieuwvestiging in LOG Geesteren

**1.3****NOTITIE REIKWIJDTE EN DETAILNIVEAU**

Voor u ligt de Notitie reikwijdte en detailniveau, de eerste stap in de plan-MER procedure. Met deze notitie bakent de gemeente Tubbergen af welke onderdelen van de nieuwvestiging zij wensen te (laten) onderzoeken, welke (milieu)thema's daarbij aan de orde komen en welke procedure de gemeente wenst te volgen.

Mede op basis van de resultaten van het plan-MER en de inspraakreacties legt de gemeente de keuzen omtrent de mogelijke inplaatsing van de intensieve veehouderij vast in de herziening van het bestemmingsplan.

Deze Notitie reikwijdte en detailniveau is de inbreng voor de consultatie van betrokken bestuursorganen. Deze consultatie betreft de gemeente Tubbergen bij het opstellen van het plan-MER.

1.4

LEESWIJZER

In hoofdstuk 2 is het voornemen en het beleidskader nader beschreven. Hoofdstuk 3 geeft de inhoudelijke opzet van de plan-MER weer. In hoofdstuk 4 worden de planning en procedure die gevolgd wordt bij deze plan-MER weergegeven.

HOOFDSTUK 2

Voornemen en beleidskader

2.1 VOORNEMEN

De heer J.G. Bos exploiteert een zeugenhouderij op de locatie Balkenbeltsweg 7a te Langeveen. Deze locatie zit qua geurhinder op slot en kan niet meer uitbreiden. Naast deze locatie huurt de heer Bos op diverse plaatsen vleesvarkensplaatsen (totaal 2.140 stuks).

De heer J.G. Bos heeft plannen om op ongeveer 250 meter van zijn huidige locatie een nieuw vleesvarkensbedrijf te stichten. Het betreft nieuwvestiging op een locatie die gelegen is in LOG Geesteren.

Het nieuw te vestigen bedrijf zal in eerste instantie een stal (stal A) realiseren voor in totaal 2.080 vleesvarkens. Het bedrijf heeft plannen om binnen een periode van tien jaar een tweede stal (stal B) bij te bouwen waarin tevens plaats is voor 2.080 vleesvarkens. Aangezien het bestemmingsplan bedoeld is voor een periode van tien jaar en binnen deze periode meer vleesvarkens dan de MER drempel (2.200 vleesvarkens, categorie 14 van bijlage D van het Besluit milieueffectrapportage 1994) worden gehouden op het voorgestelde bouwblok, bestaat de verplichting tot het opstellen van een plan-MER.

Op basis van informatie van de inrichtingshouder is in de onderstaande tabel de eindsituatie qua stalsysteem en dieren aantallen opgenomen.

Tabel 2.1

Soort stal, stalomschrijving en dieren aantallen in de eindsituatie

Stal	Aantal dieren	Staltype (RAV-code)	Emissiefactor (kg NH ₃ /dierplaats/jr)	Omschrijving
1	2.080	D.3.2.7.2.1	1,2	Mestkelders met water- en mestkanaal, mestkanaal uitgevoerd met schuine wand, emitterend mestoppervlak maximaal 0,18 m ² en betonnen roosters
2	2.080	D.3.2.7.2.1	1,2	Mestkelders met water- en mestkanaal, mestkanaal uitgevoerd met schuine wand, emitterend mestoppervlak maximaal 0,18 m ² en betonnen roosters

De gekozen stalsystemen voldoen aan de eisen ten aanzien van maximale emissiewaarden uit het Besluit ammoniakemissie huisvesting veehouderij.

2.2 BELEIDSKADER

2.2.1 PROVINCIAAL EN GEMEENTELIJK BELEID LOG GEESTEREN

Reconstructieplan Salland-Twente

Het landbouwontwikkelingsgebied Geesteren is gelegen in het reconstructiegebied Salland-Twente. Het doel van de reconstructie is het verbeteren van de omgevingskwaliteit en de sociaal-economische vitaliteit van het buitengebied. Voor het reconstructiegebied Salland-Twente is een reconstructieplan vastgesteld door de provincie Overijssel. Een belangrijk onderdeel van het reconstructieplan is de integrale zonering intensieve veehouderij.

Kern van de problematiek in een groot deel van het reconstructiegebied is dat intensieve veehouderij, wonen, werken, recreatie en natuur elkaar te vaak in de weg zitten. Het gevolg van deze problematiek is dat de intensieve veehouderij beperkt wordt in haar ontwikkelingsmogelijkheden, dat geuroverlast het woon- en leefklimaat in landelijke kernen vermindert of woningbouwmogelijkheden frustreert en dat de kwaliteit van natuur, landschap en water onder druk staat.

Om deze gestapelde problematiek rond de intensieve veehouderij op een samenhangende manier aan te pakken, wordt gestreefd naar:

- ruimtelijke scheiding van intensieve veehouderij en conflicterende functies;
- ruimtelijke concentratie van de intensieve veehouderij op duurzame locaties met toekomstperspectief.

Het streven van het reconstructieplan is om de intensieve veehouderij zich dusdanig te laten ontwikkelen, dat steeds meer bedrijven op goede locaties en steeds minder bedrijven dicht bij natuurgebieden en woonkernen liggen. De intensieve veehouderij beweegt zich 'afwaarts' van kwetsbare functies als natuur en wonen.

Deze afwaartse beweging is zowel in het voordeel van wonen, natuur en landschap, als van de intensieve veehouderij. Het voordeel voor natuur en landschap is vermindering van de ammoniakdepositie in de directe omgeving van het natuurgebied, versterking van het landschap, minder verstoring van de natuur door licht en geluid en minder verkeersbewegingen. Het voordeel voor wonen is vermindering van het aantal geurghinderden en toename van geschikte woningbouwmogelijkheden. Het voordeel voor de intensieve veehouderij is dat zij op een plek is of wordt gevestigd waar ontwikkelingsmogelijkheden zijn.

Om deze afwaartse beweging vorm te geven, zijn in het reconstructieplan de volgende zones opgenomen die onderdeel uitmaken van de integrale zonering Intensieve veehouderij.

- Landbouwontwikkelingsgebieden (LOG's).
- Verwevingsgebieden (met sterlocatie).
- Extensiveringsgebieden (bos en natuur / landbouw)
- Niet-reconstructiegebieden (veelal de bestaande bebouwde kom)

Het reconstructieplan Salland-Twente geeft aan dat nieuwvestiging van veehouderijen mogelijk is in landbouwontwikkelingsgebieden.

Streekplan Overijssel 2000+

Op 13 december 2000 is het streekplan 2000+ door Provinciale Staten van de provincie Overijssel vastgesteld. Het streekplan geeft de hoofdlijnen weer voor de toekomstige ruimtelijke ontwikkeling binnen de provincie Overijssel. Het ruimtelijke beleid voor de groene ruimte is gericht op het bieden van ontwikkelingsruimte voor economische functies zoals landbouw en recreatie, naast het ontwikkelen van natuur en cultuurlandschappen.

De groene ruimte is verdeeld in de volgende zonerings:

- Zone I: landbouw.
- Zone II: landbouw en cultuurlandschap.
- Zone III: natuur, landschap, cultureel erfgoed en landbouw.
- Zone IV: natuur.

Uit de functiekaart bij het streekplan blijkt dat het initiatief is gesitueerd in zone II. In deze zone is de nieuwvestiging van landbouwbedrijven mogelijk, mist inpasbaar in de structuur van landschap en cultureel erfgoed.

Gemeentelijk beleid

In februari 2007 heeft de gemeenteraad van Tubbergen de gebiedsuitwerking de Ruimte vastgesteld. Dit plan is een uitwerking van het Reconstructieplan Salland-Twente. In de gebiedsuitwerking de Ruimte zijn voor het westelijk deel van de gemeente Tubbergen (het gebied de Ruimte) de doelstellingen van het Reconstructieplan nader uitgewerkt. Het gebied de Ruimte bestaat uit drie deelgebieden, waaronder LOG Geesteren.

Door de gemeente Tubbergen zijn diverse studies gedaan te behoeve van de uitwerking van het LOG Geesteren.

De volgende studies zijn uitgevoerd:

1. Deelgebiedsuitwerking LOG Geesteren Plus (concept, 2008).
2. Rapportage analyse milieugebruiksruimte LOG Geesteren (ARCADIS 2008).

De doelstelling van de deelgebiedsuitwerking LOG Geesteren Plus is als volgt geformuleerd: *“Ontwikkelen van een structuur waarin een duurzame ontwikkeling van het landbouwonwikkelingsgebied mogelijk is. Daarbij wordt de inplaatsing van intensieve veehouderij mogelijk gemaakt en de landbouwstructuur verbeterd. Tegelijkertijd dient gekeken te worden naar de mogelijkheden van extra impulsen voor duurzaamheid en ruimtelijke kwaliteit zoals zichtbare natuur en water.”*

De deelgebiedsuitwerking geeft antwoord op de vraag wat de ruimte is in het LOG voor ontwikkeling van intensieve veehouderijen (zowel nieuwvestiging als uitbreiding bestaande bedrijven).

Het tweede rapport is een achtergronddocument bij het rapport “Deelgebiedsuitwerking LOG Geesteren Plus” en gaat in op de beschikbare ruimte voor inplaatsing en uitbreiding van intensieve veehouderijen in het LOG Geesteren.

2.2.2 BESTEMMINGSPLAN BUITENGEBIED

Het huidige planologische kader voor het LOG Geesteren is het bestemmingsplan buitengebied 2006 van de gemeente Tubbergen. Ter plaatse geldt de bestemming "agrarische gebied". De grond is momenteel in gebruik als landbouwgrond en kent geen bestemming "agrarische bedrijfsdoeleinden". Nieuwvestiging is op basis van dit bestemmingsplan niet mogelijk op de gewenste locatie. Er dient dus een procedure voor de herziening van het bestemmingsplan doorlopen te worden.

Sinds 1 juli 2008 is de nieuwe Wet ruimtelijke ordening (Wro) van kracht. De procedure voor de herziening van het bestemmingsplan zal op basis van deze nieuwe wet worden afgehandeld.

NIEUWE WET RUIMTELIJKE ORDENING (WRO)

De nieuwe Wet ruimtelijke ordening (Wro) draagt bij aan vereenvoudiging en versnelling van procedures en beroepsprocedures. Ook zal er scherpere handhaving zijn door betere toezichts- en handhavingsmogelijkheden, uitbreiding van het instrumentarium, koppeling aan het strafrecht en door de mogelijkheid tot ingrijpen als gemeenten hun taak onvoldoende uitoefenen. Vooral door de mogelijkheid van het opnemen van milieunormen in het bestemmingsplan en het verordenend karakter van gebruiksregels worden nieuwe wegen geopend voor de bescherming van het lokale milieu. De klassieke lijn dat er een sterke scheiding bestaat tussen het stelsel van milieubeheer en ruimtelijke ordening wordt hiermee enigszins doorbroken. In de opzet van de nieuwe Wro legt de gemeente haar beleid vast in een structuurvisie en worden de planologische mogelijkheden concreet beschreven in bestemmingsplannen.

HOOFDSTUK 3

Inhoudelijke opzet plan-MER

3.1 OPZET PLAN-MER

Het plan-MER zal zich richten op de milieugevolgen door de nieuwvestiging van het vleesvarkensbedrijf op de locatie Balkenbeltsweg ongenummerd. Dit betekent een focus op het bedrijf en zijn directe omgeving.

Omdat het bestemmingsplan een looptijd van minstens tien jaar heeft, geldt als planhorizon – en dus als referentiejaar – de situatie anno 2020.

Uit artikel 7.10 van de Wet milieubeheer blijkt dat een plan-MER de volgende onderdelen dient te bevatten:

1. Doel van het plan.
2. Voornemen en redelijke alternatieven daarvoor.
3. Overzicht vastgestelde plannen.
4. Huidige situatie, bestaande toestand van het milieu en autonome ontwikkeling.
5. Gevolgen voor het milieu door voornemen en alternatieven.
6. Vergelijking autonome ontwikkeling met alternatieven.
7. Leemten in kennis.
8. Publieksvriendelijke samenvatting.

De genoemde onderdelen zullen terug komen in het op te stellen plan-MER rapport.

BESLUIT-M.E.R.-PLICHT BLIJFT GEHANDHAAFD

Een misverstand dat wel eens bestaat is dat – na het doorlopen van plan-MER – voor m.e.r.-plichtige activiteiten geen MER meer nodig zou zijn. Dit is niet het geval: de besluit-m.e.r.-plicht blijft onverkort van kracht. Als bijvoorbeeld een nieuwvestiging of uitbreiding van veehouderij aan de orde is bij een aanvraag voor een nieuwe vergunning, dan zal getoetst moeten worden of deze van een omvang is dat deze m.e.r.-plichtig is. Basis daarvoor is het Besluit m.e.r. In dit besluit staan twee lijsten: de zogenaamde C-lijst met m.e.r.-plichtige activiteiten en de zogenaamde D-lijst voor activiteiten waarbij het bevoegd gezag dient te beoordelen of er een MER moet worden gemaakt. Mocht er inderdaad sprake zijn van een m.e.r.-plicht, gekoppeld aan de vergunningaanvraag, dan kan er natuurlijk wel gebruik worden gemaakt van de resultaten van de plan-MER.

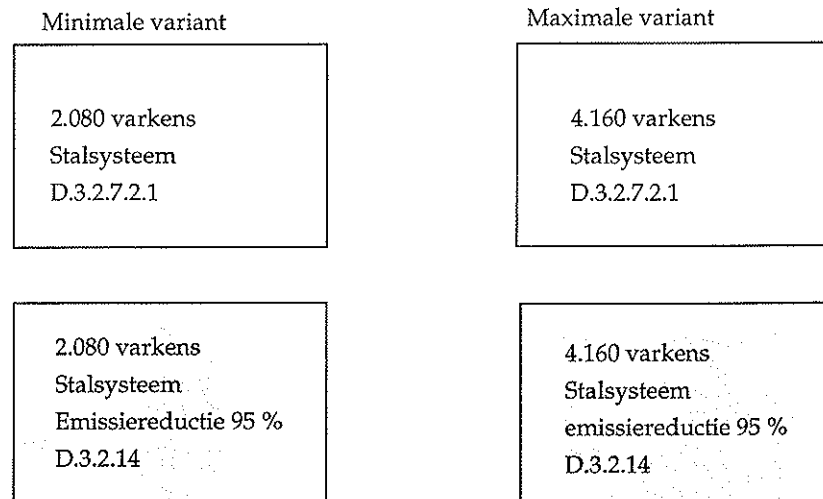
3.2 ALTERNATIEVEN

In de plan-MER worden de effecten beschreven voor de volgende alternatieven:

- De realisatie van het nieuwe vleesvarkensbedrijf bestaande uit een stal met 2.080 vleesvarkens (minimale invulling) uitgaande van de aangevraagde situatie.
- De realisatie van het nieuwe vleesvarkensbedrijf bestaande uit twee stallen met 4.160 vleesvarkens (maximale invulling) uitgaande van de aangevraagde situatie.
- De realisatie van het nieuwe vleesvarkensbedrijf bestaande uit een stal met 2.080 vleesvarkens (minimale invulling) uitgaande van een maximale emissiereductie van 95% (stalsysteem D.2.14 chemische luchtwasser 95 % reductie).
- De realisatie van het nieuwe vleesvarkensbedrijf bestaande uit twee stallen met 4.160 vleesvarkens (maximale invulling) uitgaande van een maximale emissiereductie van 95% (stalsysteem D.2.14 chemische luchtwasser 95 % reductie).

In de onderstaande figuur zijn de vier alternatieven weergegeven.

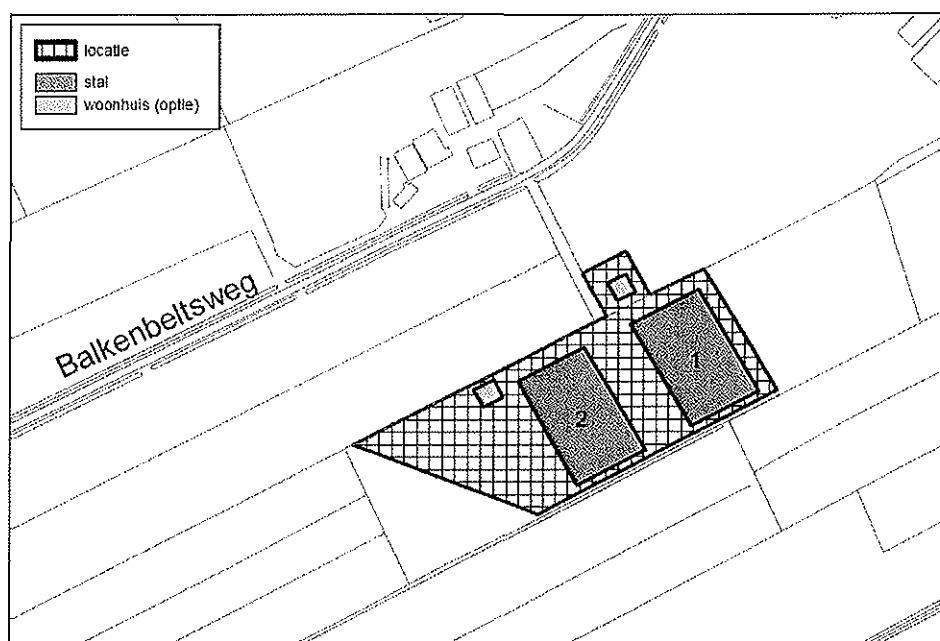
Figuur 3.1
Alternatieven



Bij de uitwerking van het plan-MER gaan wij uit van de begrenzing van het bouwperceel zoals door de inrichtingshouder aangegeven in zijn verzoek tot wijziging bestemmingsplan. In figuur 3.2 is de begrenzing aangegeven. Verder is in de figuur de voorgestelde indeling van het perceel door de initiatiefnemer weergegeven.

Figuur 3.2

Begrenzing en voorgestelde invulling perceel.



3.3

RELEVANTE EFFECTEN

De intensieve veehouderij kenmerkt zich door een aantal prominente gevolgen voor de leefomgeving en het milieu, die in het plan-MER aan de orde zullen komen.

Het betreft de volgende items:

1. Ammoniak.
2. Geurhinder.
3. Landschap.
4. Verkeer.
5. Fijn stof.
6. Geluid.

Naast bovenstaande thema's is de ervaring dat op het niveau van het plan-MER thema's als energie, andere dan bovengenoemde luchtmissies, volksgezondheid en dergelijke veelal beperkt onderscheidend zijn voor de keuzes die gemaakt worden in het kader van het voornemen. Deze aspecten zullen niet of slechts globaal worden beschreven.

3.3.1

AMMONIAK

Ammoniak

Het plan-MER presenteert per alternatief de ammoniakemissie en -depositie evenals de huidige achtergronddepositie (op basis van bestaande gegevens van de provincie Overijssel). Daarbij wordt onderscheid gemaakt in Natura2000-gebieden, Wav-gebieden (Wet ammoniak en veehouderij) en overige natuur.

In de quick scan natuur wordt aangegeven of er extra ammoniakdepositie te verwachten is binnen nabijgelegen beschermde natuurgebieden (Natura 2000/EHS). Hierbij is gebruik gemaakt van de kritische stikstofdepositiewaarden van de betreffende Habitattypen/natuurdoeltypen. Significante negatieve effecten binnen het Natura 2000-gebied zijn niet uit te sluiten, waardoor een uitgebreidere toetsing in de vorm van een 'Passende Beoordeling' noodzakelijk is.

TOETSINGSKADER AMMONIAK EN NATURA2000

Tot voor kort gold het afsprakenkader tussen het ministerie LNV, IPO en LTO Nederland.

Dit afsprakenkader hield kort gezegd in dat een toename van maximaal 5% van de kritische depositiewaarde als niet significant dient te worden beschouwd.

Recentelijk heeft de Raad van State dit toetsingskader vernietigd. Op dit moment is er een vacuüm ontstaan bij het beoordelen of een veehouderij effecten heeft op een Natura 2000-gebied. Een toetsingskader ontbreekt op dit moment. Bij de vaststelling van de zogenoemde beheersplannen zal op basis van deze plannen getoetst moeten worden. Door VROM wordt op dit moment gewerkt aan een handreiking die een handvat moet bieden aan overheden hoe om te gaan met de toetsing tot vaststelling van de beheersplannen. Er zijn signalen dat dit per Natura 2000-gebied uit zal monden in een vorm van salderen van ammoniakdepositie. In het plan-MER zal de feitelijke situatie beschreven worden bestaande uit de ammoniakdepositie en natuurwaarden.

3.3.2 GEURHINDER

Het initiatief zal ter plaatse een toename van het aantal geureenheden met zich meebrengen door nieuwvestiging van de veehouderij. Dit zal moeten passen binnen het wettelijke toetsingskader de Wet geurhinder en veehouderij. De geurhinder zal in het plan-MER in beeld worden gebracht voor de verschillende alternatieven en worden getoetst aan het wettelijk kader. De gemeente Tubbergen heeft tot op heden geen eigen gemeentelijke normstelling vastgesteld.

3.3.3 LANDSCHAP

Op basis van een beschrijving van de huidige ruimtelijke situatie, een typering van de bestaande bebouwing en een beschrijving van de landschappelijke kwaliteiten, zal in het plan-MER worden ingegaan op de inpasbaarheid van de nieuwe bebouwing en de effecten daarvan op de landschappelijke kwaliteiten. Op basis van het eerder opgestelde Ruimtelijk Kwaliteitskader zal bekeken worden of de locatie landschappelijk gezien geschikt is voor nieuwvestiging van een intensieve veehouderij.

3.3.4 VERKEER

Door de vestiging van de intensieve veehouderij zal een verschuiving plaatsvinden van in vracht- en personenvervoer. Op basis van praktijkentallen voor vracht- en personenbewegingen voor (intensieve) veehouderij zullen inschattingen worden gegeven over (veranderingen in) verkeersbewegingen. Met gebruik van de beschikbare gegevens over verkeerspatronen en trends zullen eventuele knelpunten worden getraceerd en – zo mogelijk- maatregelen worden voorgesteld. De situatie zal kwalitatief in kaart worden gebracht. De verdere uitwerking zal plaatsvinden bij de aanvraag om milieuvergunning.

3.3.5 FIJN STOF

Fijn stof wordt gezien als een van de meest schadelijke stoffen van luchtverontreiniging. Uit verschillende publicaties is bekend dat fijn stof gezondheidsproblemen en vroegtijdige sterfte kan veroorzaken bij de mens. Veehouderijen kunnen de kans op overschrijding van de fijn stof normen verhogen.

Het ministerie van VROM hanteert een twee sporen-beleid om fijn stof-problematiek in de landbouw op te lossen. Dit zijn het saneren van bestaande overschrijdingen en het voorkomen van nieuwe overschrijdingen. Het voorkomen van nieuwe overschrijdingen is een belangrijk uitgangspunt bij de verdere inplaatsing in het landbouwontwikkelingsgebied. In het kader van vergunningverlening zullen de gemeenten en ondernemers rekening moeten houden met nieuwste wet- en regelgeving met betrekking tot fijn stof. Er wordt door VROM gewerkt aan het opstellen van een nieuw toetsingskader, nieuw verspreidingsmodel (ISL3a) en de handreiking "fijn stof in de landbouw". De verwachting is dat dit instrumentarium in augustus 2008 gereed is. De inplaatsing van nieuwe veehouderij zal met behulp van dit instrumentarium worden getoetst. Indien sprake is van overschrijding van de grenswaarden voor fijn stof kan het toepassen van bepaalde luchtwassers een oplossing bieden.

3.3.6 GELUID

De ligging van de locatie en opzichte van de bebouwde kom, geluidgevoelige gebouwen en terreinen en woningen is in belangrijke mate bepalend voor eventuele geluidhinder. Op basis van algemeen beschikbare gegevens is in het plan-MER globaal in te schatten of de nieuwvestiging van de intensieve veehouderij invloed kan hebben op de geluidgevoelige functies; bebouwde kom, geluidsgevoelige gebouwen en terreinen, woningen en stiltegebieden. De grootste toename van stationaire bronnen, kan worden verwacht door gebruik van ventilatoren. De ventilatoren bevinden zich aan de buitenzijde van de stallen. De meeste geluidproducerende activiteiten vinden verder in pandig plaats. Ook de toename van vrachtverkeer kan extra geluidsemisatie opleveren.

3.4 VERGELIJKING ALTERNATIEVEN

De alternatieven, minimale en maximale variant van de aangevraagde situatie en de minimale en maximale variant bij maximale emissiereductie, bij de nieuwvestiging van de vleesvarkenshouderij, zullen worden beoordeeld voor de in paragraaf 3.3 genoemde thema's. De beoordeling vindt plaats door vergelijking met de huidige situatie. Voor relevante aspecten zoals ammoniak/natuur wordt vergeleken met de autonome ontwikkeling.

HOOFDSTUK

4 Planning en procedure

4.1 OVERZICHT PLAN-MER-PROCEDURE

Voor plan-MER dienen de volgende stappen te worden doorlopen:

1. Het opstellen van een notitie c.q. presentatie over de reikwijdte en het detailniveau van het plan-MER (het voorliggende document).
2. Raadplegen bestuursorganen met specifieke milieuverantwoordelijkheid over reikwijdte en detailniveau van het plan-MER.
3. Opstellen van een plan-MER. In dit geval is dat een rapportage die als bijlage c.q. onderbouwing bij het bestemmingsplan wordt gevoegd.
4. Ter inzage leggen van het plan-MER, waarbij inspraak mogelijk is.
5. Motivering van de rol van het plan-MER en de inspraakreacties bij de verdere besluitvorming.

4.2 RAADPLEGING NAAR AANLEIDING VAN DE NOTITIE REIKWIJDTE EN DETAILNIVEAU

Het bevoegd gezag voor het plan dient de reikwijdte en het detailniveau van het op te stellen plan-MER te bepalen. Hierbij dient gelet te worden op de elementen waar in een plan-MER aandacht aan moet worden besteed. Bij het bepalen van de reikwijdte en detailniveau van het plan-MER raadpleegt het bevoegd gezag minstens de wettelijk voorgeschreven bestuursorganen (artikel 7.11b Wet milieubeheer).

Het College van Burgemeester en Wethouders van Tubbergen heeft bepaald de volgende instanties te raadplegen:

- Gedeputeerde Staten van Overijssel.
- Burgemeester en Wethouders van de gemeente Almelo en Twenterand.
- Ministerie van Volksgezondheid, ruimtelijke ordening en milieu.
- Ministerie van Landbouw, Natuurbeheer en Visserij.
- Commissie voor de m.e.r.

4.3 VERDERE PROCEDURE EN GLOBALE PLANNING

Voor de procedure rondom de plan-MER wordt de volgende planning aangehouden. Het streven is de plan-MER eind dit jaar af te ronden.

Tabel 4.1

Globale planning

Stap	Maand	Aug	Sept	Okt	Nov	Dec
Opstellen Notitie reikwijdte en detailniveau		X				
Quick scan natuur		X				
Passende beoordeling			X	X		
Consultatie			X	X		
Opstellen concept plan-MER				X	X	
Definitief maken plan-MER						X

COLOFON

NOTITIE REIKWIJDTE EN DETAILNIVEAU PLAN-MER
INTENSIEVE VEEHOUDERIJ BALKENBELTSWEG
ONGENUMMERD

OPDRACHTGEVER:

GEMEENTE TUBBERGEN

STATUS:

Vrijgegeven

AUTEUR:

L. Bekkers

GECONTROLEERD DOOR:

H. Ullenbroeck

VRIJEGEGEVEN DOOR:

L. Bekkers

1 september 2008

073941542:0.1

ARCADIS NEDERLAND BV
Utopialaan 40-48
Postbus 1018
5200 BA 's-Hertogenbosch
Tel 073 6809 211
Fax 073 6144 606
www.arcadis.nl
Handelsregister
9036504

©ARCADIS. Alle rechten voorbehouden. Behoudens uitzonderingen door de wet gesteld, mag zonder schriftelijke toestemming van de rechthebbenden niets uit dit document worden veeleenvoudigd en/of openbaar worden gemaakt door middel van druk, fotokopie, digitale reproductie of anderszins.