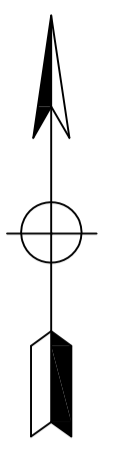




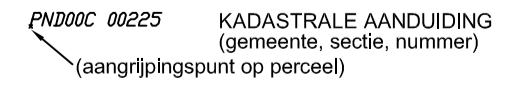


199.000 199.500 200.000 200.500 201.000 201.500 202.000 202.500

433.500
433.000
432.500
432.000
431.500
431.000



-  PLANGRENS VISIE, INDICATIEF
-  GRENS WERKZAAMHEDEN
-  TERREIN WIENERBERGER
-  KADASTRALE GRENS
-  KADASTRALE AANDUIDING
(gemeente, sectie, nummer)
(aangrijpingspunt op perceel)

opdrachtgever:	Samenwerkingsverband Lobberden		
kenmerk opdr.gever:	Lobberdense Waard		
project:	Lobberdense Waard		
onderdeel:	Ontgronding, kadastraal.		
omschrijving:	Kadastraal overzicht behorende bij aanvraag ontgrondingsvergunning		
tek. nr.	0444-OGV-002-kad		
blad	1/1		
bestand	0444-OGV-002-kad.dwg		
datum	22 september 2011		
schaal	1:5.000		
formaat	A - 1		
status			
getekend	rm	datum	22-09-2011
gezien		datum	

