BIJLAGE 11 Doelrealisatie natuur

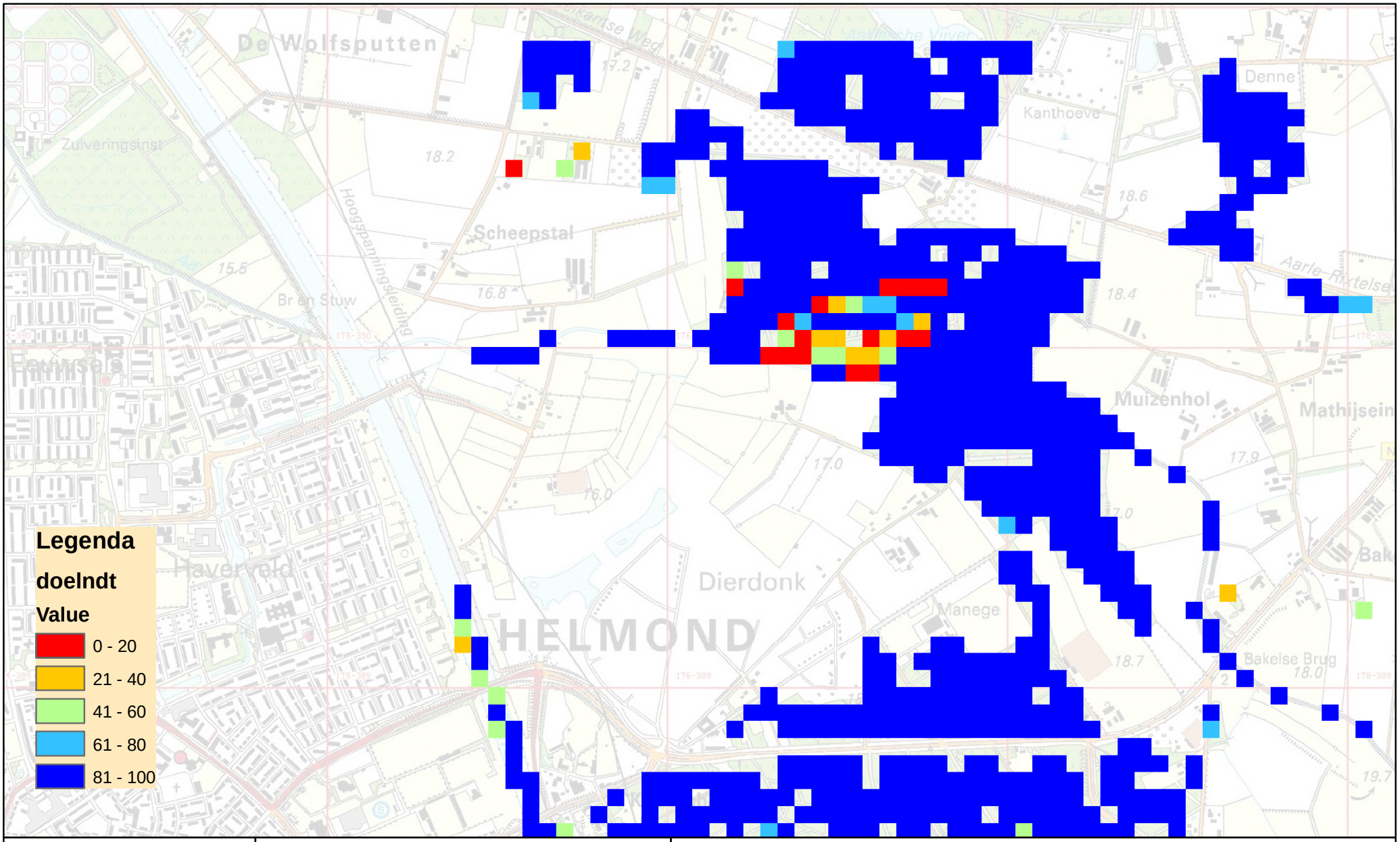

© DHV BV

Projectnaam:	MER Bakelse Beemden
Projectnummer:	X2192-01.001
Opdrachtgever:	Waterschap Aa en Maas
Kaartnaam:	Waternoodresultaten
Kaartnummer:	
Versie:	Concept
Datum:	27-september-2007

Realisatie natuurdoeltypen
huidige situatie

0 250 500 1.000 Meters

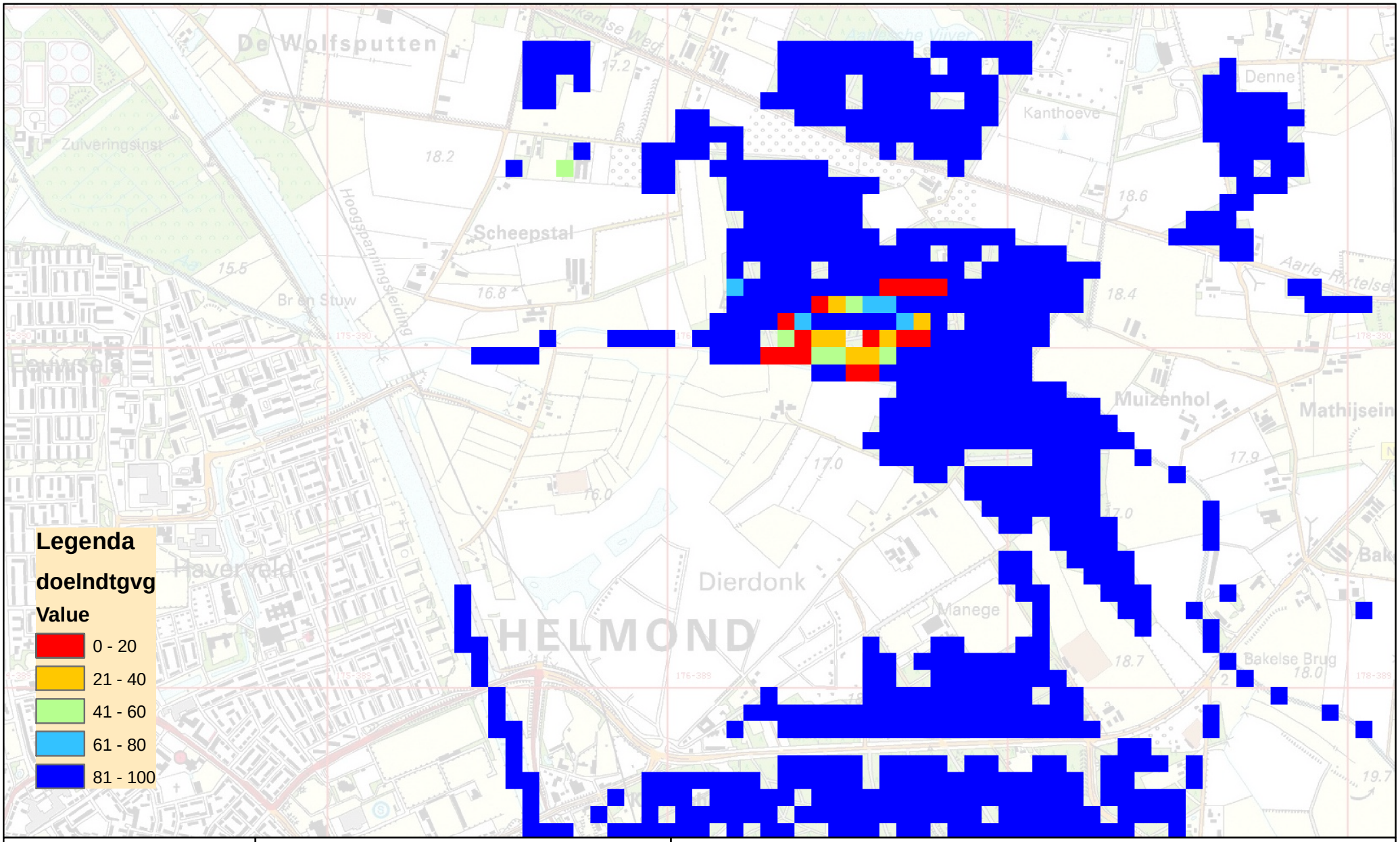

© DHV BV

Projectnaam:	MER Bakelse Beemden
Projectnummer:	X2192-01.001
Opdrachtgever:	Waterschap Aa en Maas
Kaartnaam:	Waternoodresultaten
Kaartnummer:	
Versie:	Concept
Datum:	27-september-2007

Realisatie natuurdoeltypen
huidige situatie

0 250 500 1.000 Meters

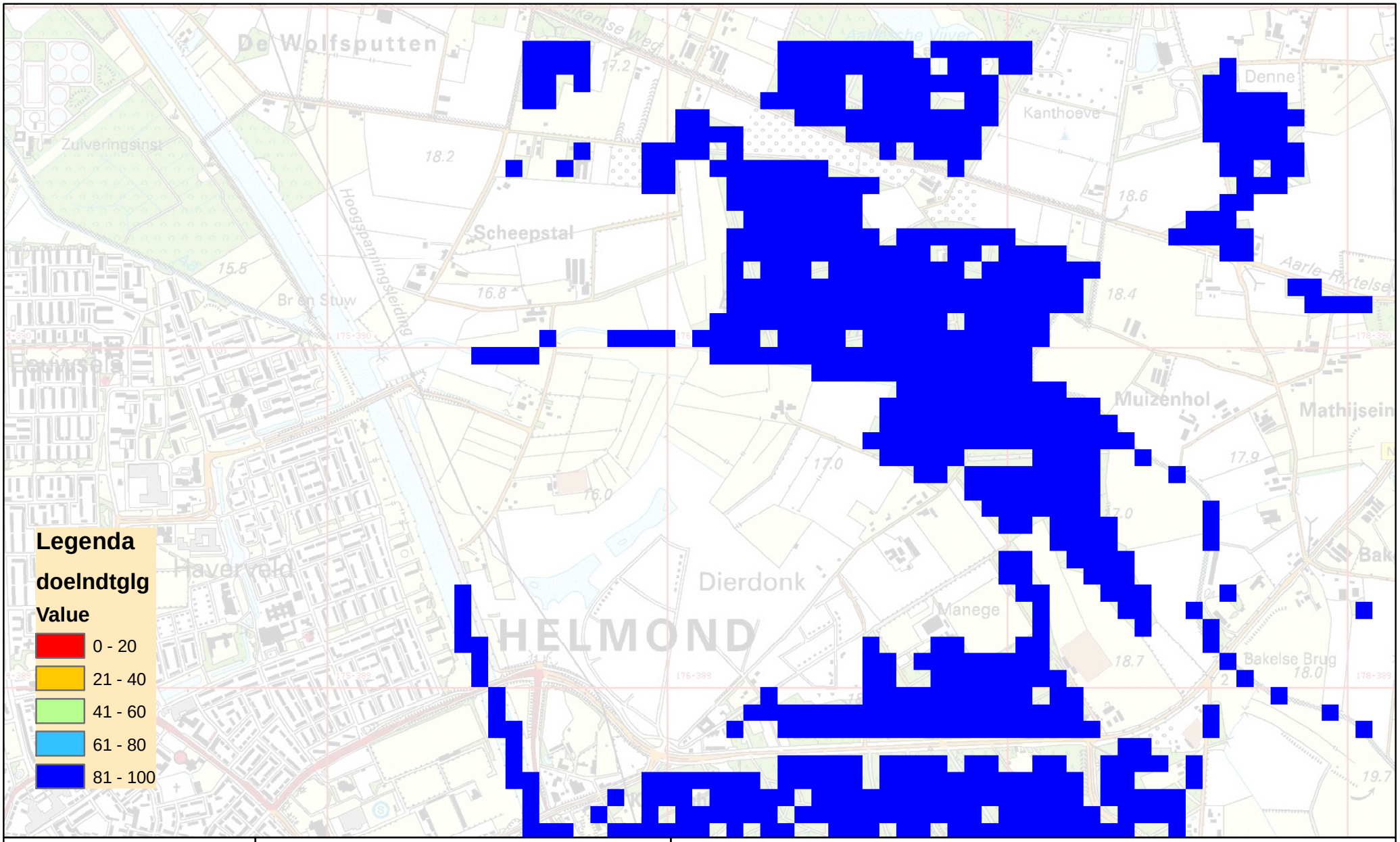

© DHV BV

Projectnaam:	MER Bakelse Beemden
Projectnummer:	X2192-01.001
Opdrachtgever:	Waterschap Aa en Maas
Kaartnaam:	Waternoodresultaten
Kaartnummer:	
Versie:	Concept
Datum:	27-september-2007

Realisatie natuurdoeltypen
huidige situatie

0 250 500 1.000 Meters

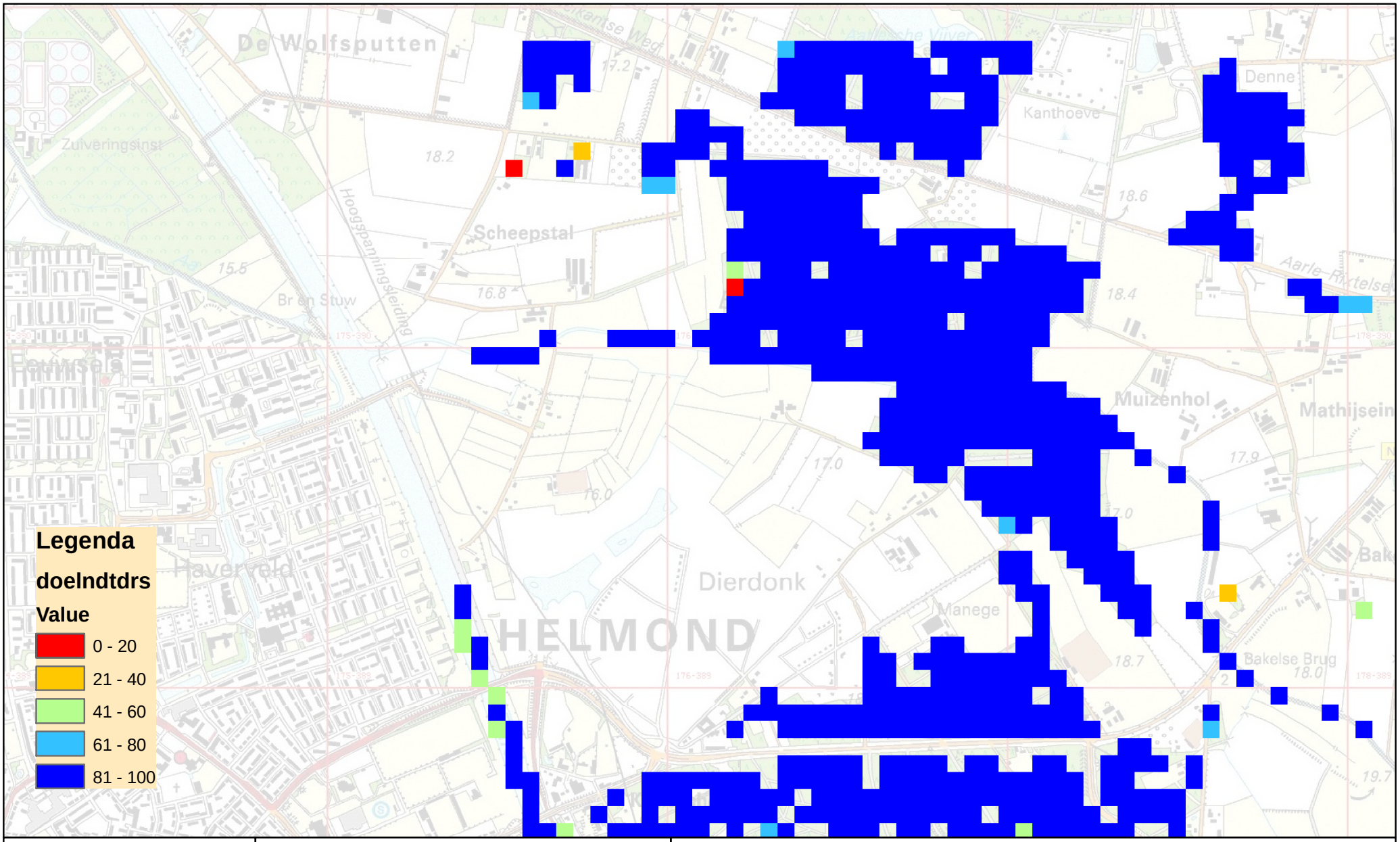

© DHV BV

Projectnaam:	MER Bakelse Beemden
Projectnummer:	X2192-01.001
Opdrachtgever:	Waterschap Aa en Maas
Kaartnaam:	Waternoodresultaten
Kaartnummer:	
Versie:	Concept
Datum:	27-september-2007

Realisatie natuurdoeltypen huidige situatie

0 250 500 1.000 Meters

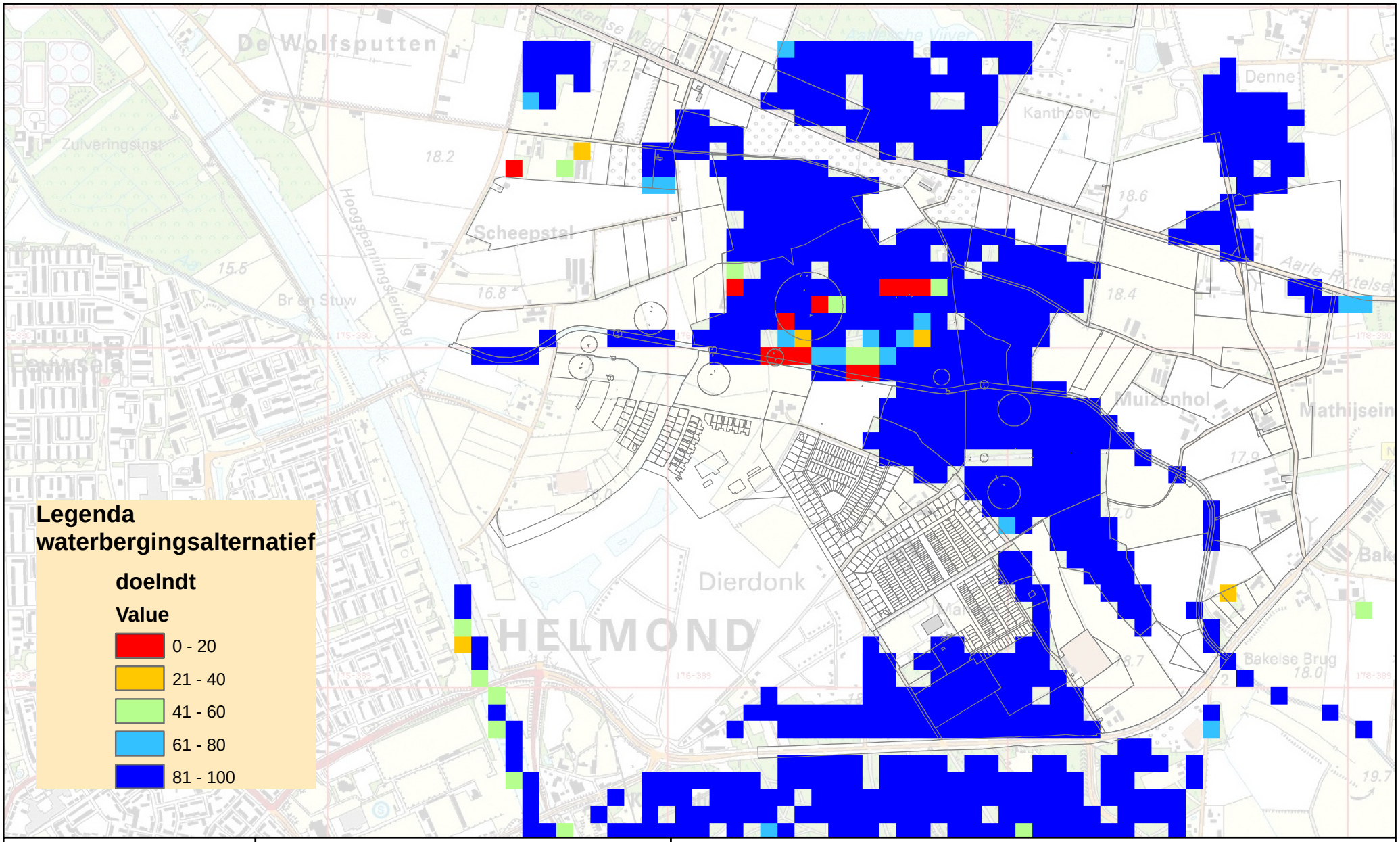

© DHV BV

Projectnaam:	MER Bakelse Beemden
Projectnummer:	X2192-01.001
Opdrachtgever:	Waterschap Aa en Maas
Kaartnaam:	Waternood resultaten
Kaartnummer:	
Versie:	Concept
Datum:	27-september-2007

Realisatie natuurdoeltypen
waterbergingsalternatief

0 250 500 1.000 Meters

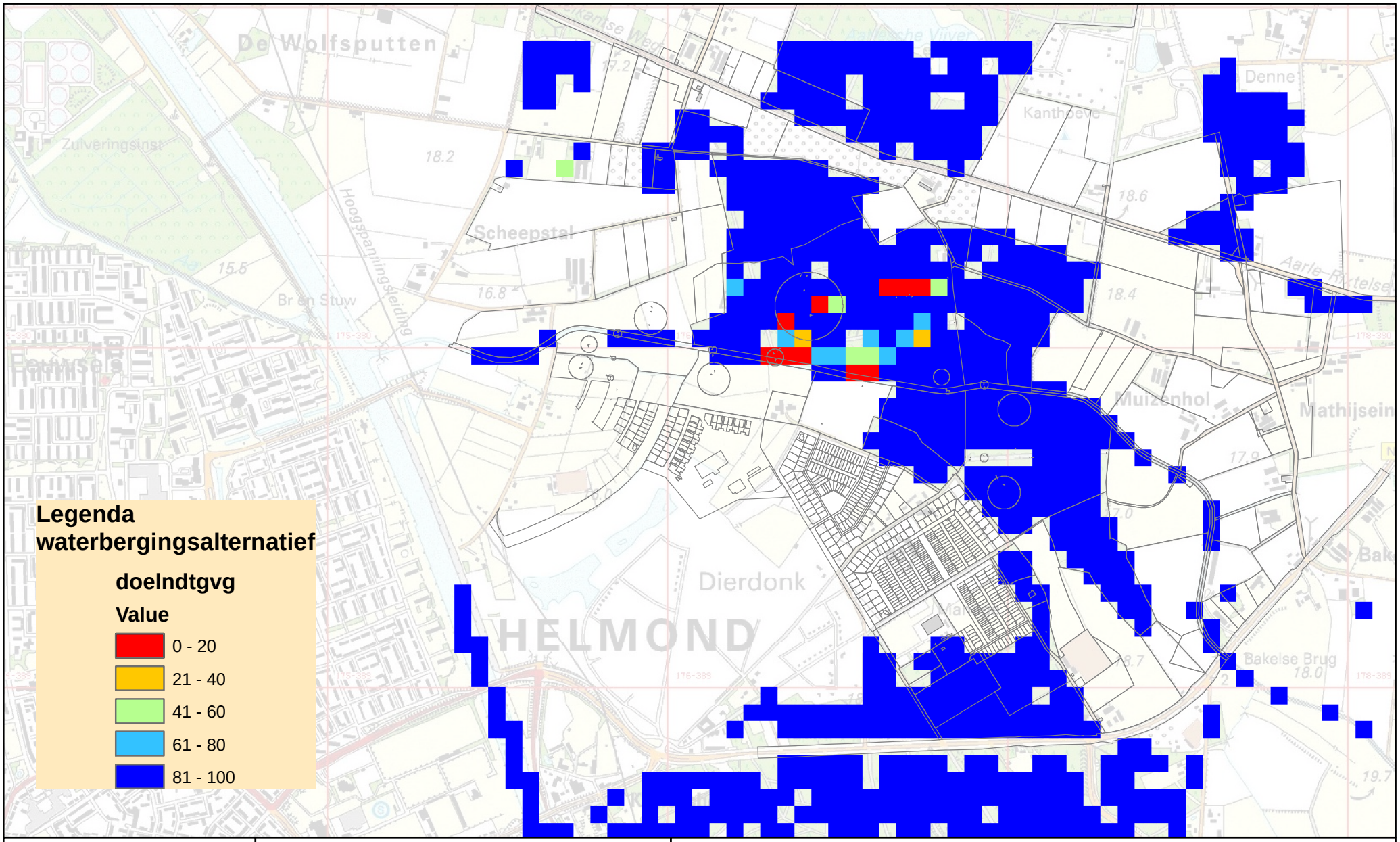

Projectnaam:	MER Bakelse Beemden
Projectnummer:	X2192-01.001
Opdrachtgever:	Waterschap Aa en Maas
Kaartnaam:	Waternood resultaten
Kaartnummer:	
Versie:	Concept
Datum:	27-september-2007

© DHV BV

Realisatie natuurdoeltypen
waterbergingsalternatief

0 250 500 1.000 Meters

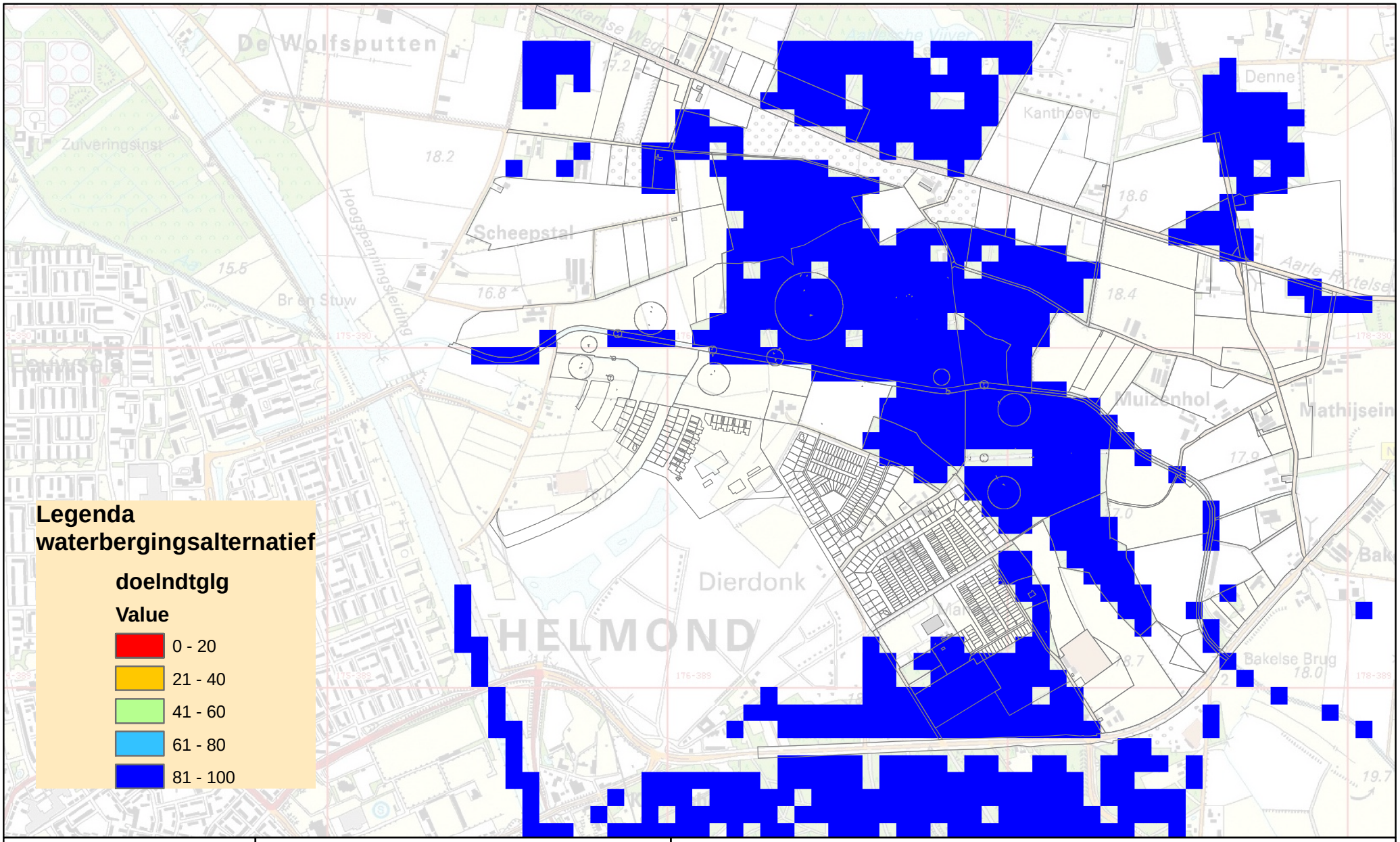

Projectnaam:	MER Bakelse Beemden
Projectnummer:	X2192-01.001
Opdrachtgever:	Waterschap Aa en Maas
Kaartnaam:	Waternood resultaten
Kaartnummer:	
Versie:	Concept
Datum:	27-september-2007

© DHV BV

Realisatie natuurdoeltypen
waterbergingsalternatief

0 250 500 1.000 Meters

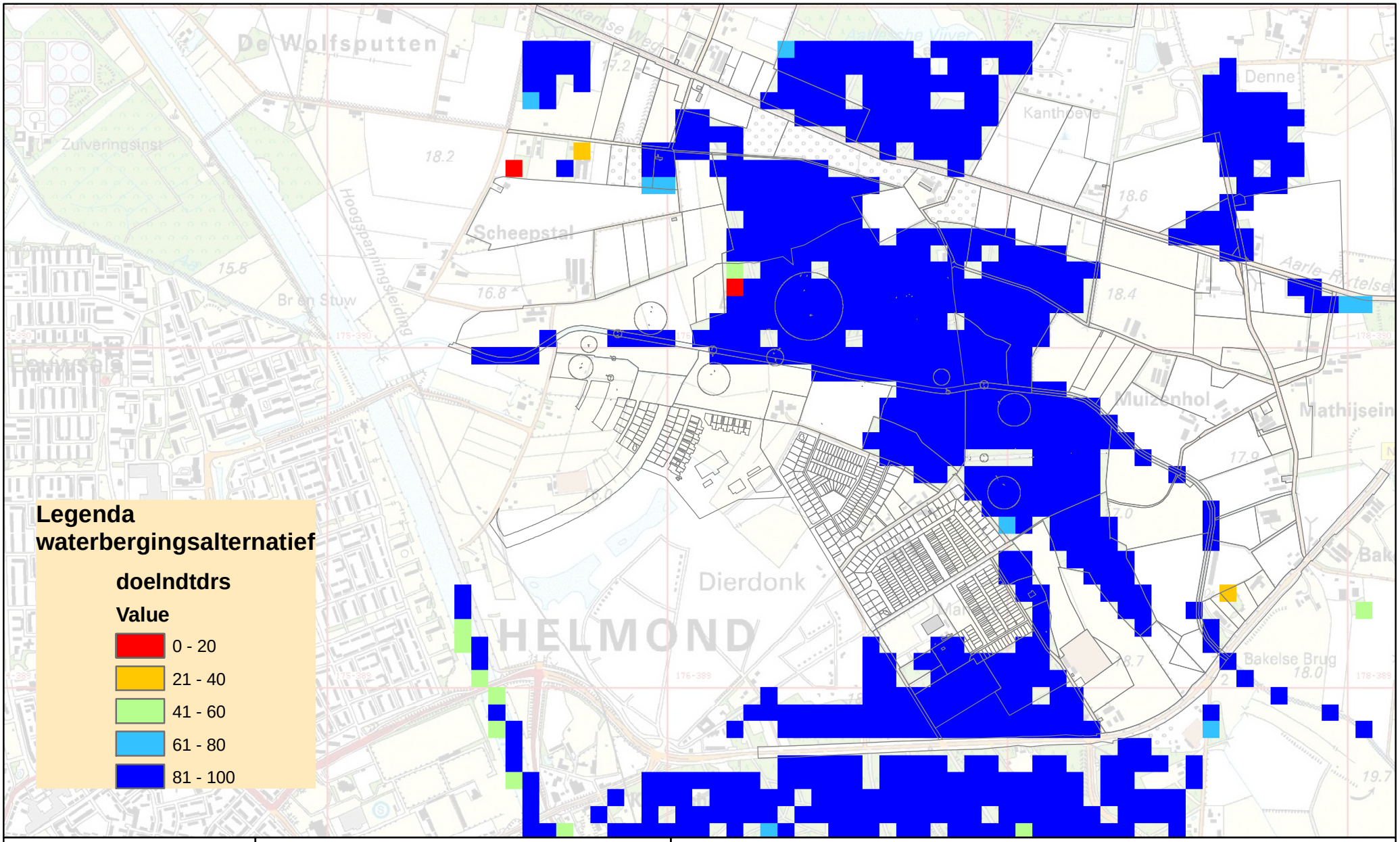

© DHV BV

Projectnaam:	MER Bakelse Beemden
Projectnummer:	X2192-01.001
Opdrachtgever:	Waterschap Aa en Maas
Kaartnaam:	Waternood resultaten
Kaartnummer:	
Versie:	Concept
Datum:	27-september-2007

Realisatie natuurdoeltypen
waterbergingsalternatief

0 250 500 1.000 Meters

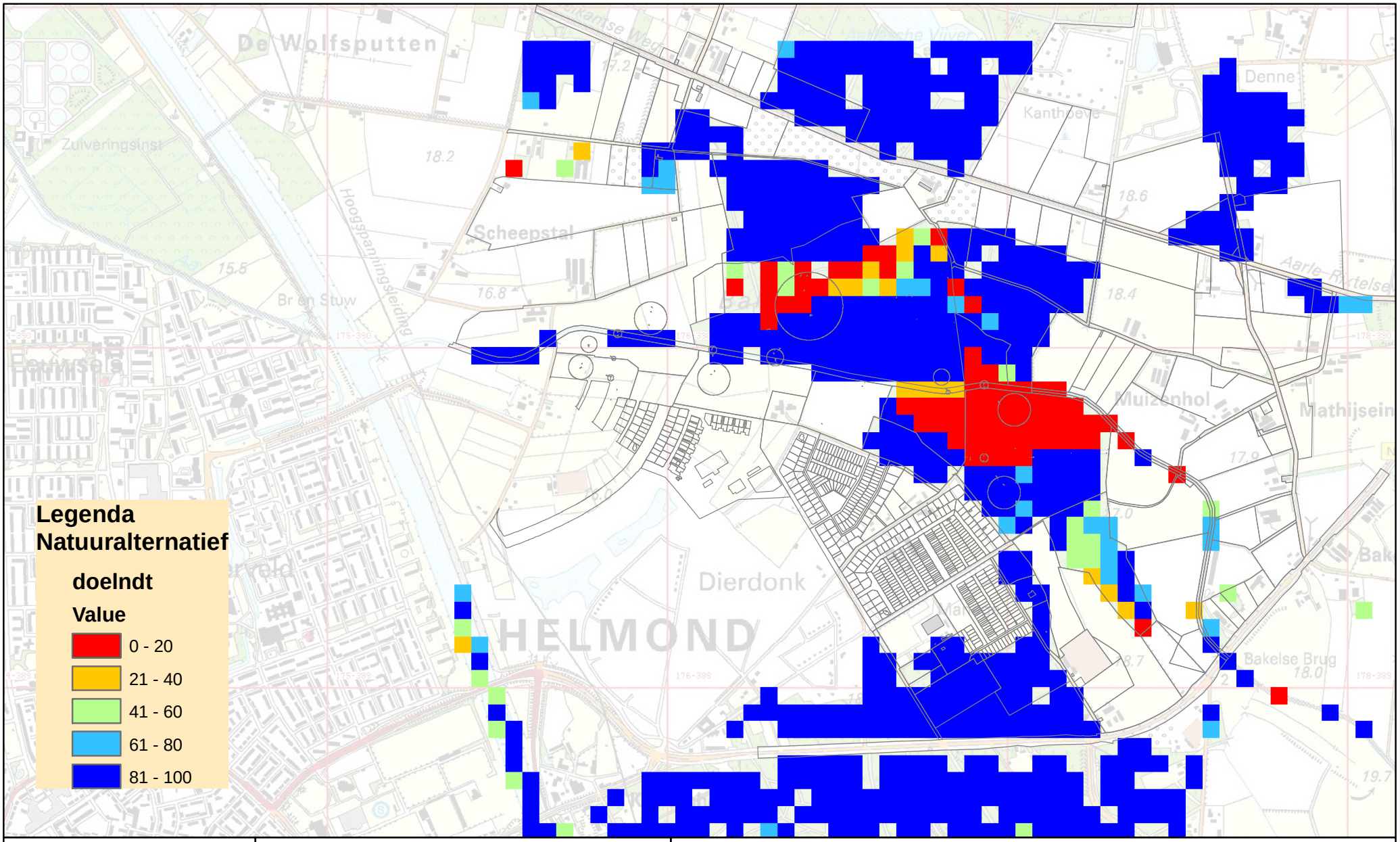

© DHV BV

Projectnaam:	MER Bakelse Beemden
Projectnummer:	X2192-01.001
Opdrachtgever:	Waterschap Aa en Maas
Kaartnaam:	waternood resultaten
Kaartnummer:	
Versie:	Concept
Datum:	27-september-2007

Realisatie natuurdoeltypen
natuuralternatief

0 250 500 1.000
Meters

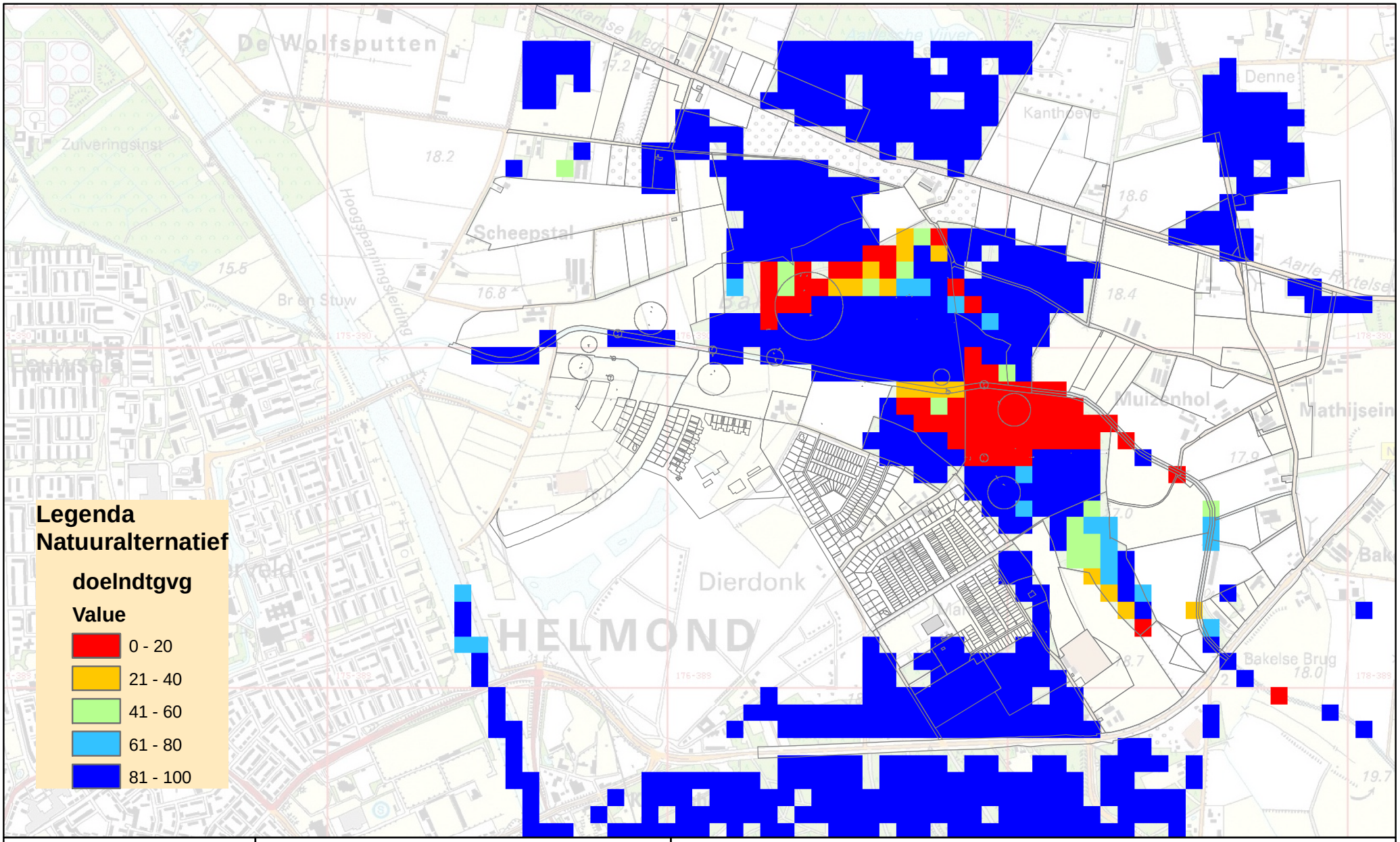

© DHV BV

Projectnaam:	MER Bakelse Beemden
Projectnummer:	X2192-01.001
Opdrachtgever:	Waterschap Aa en Maas
Kaartnaam:	waternood resultaten
Kaartnummer:	
Versie:	Concept
Datum:	27-september-2007

Realisatie natuurdoeltypen
natuuralternatief

0 250 500 1.000
Meters

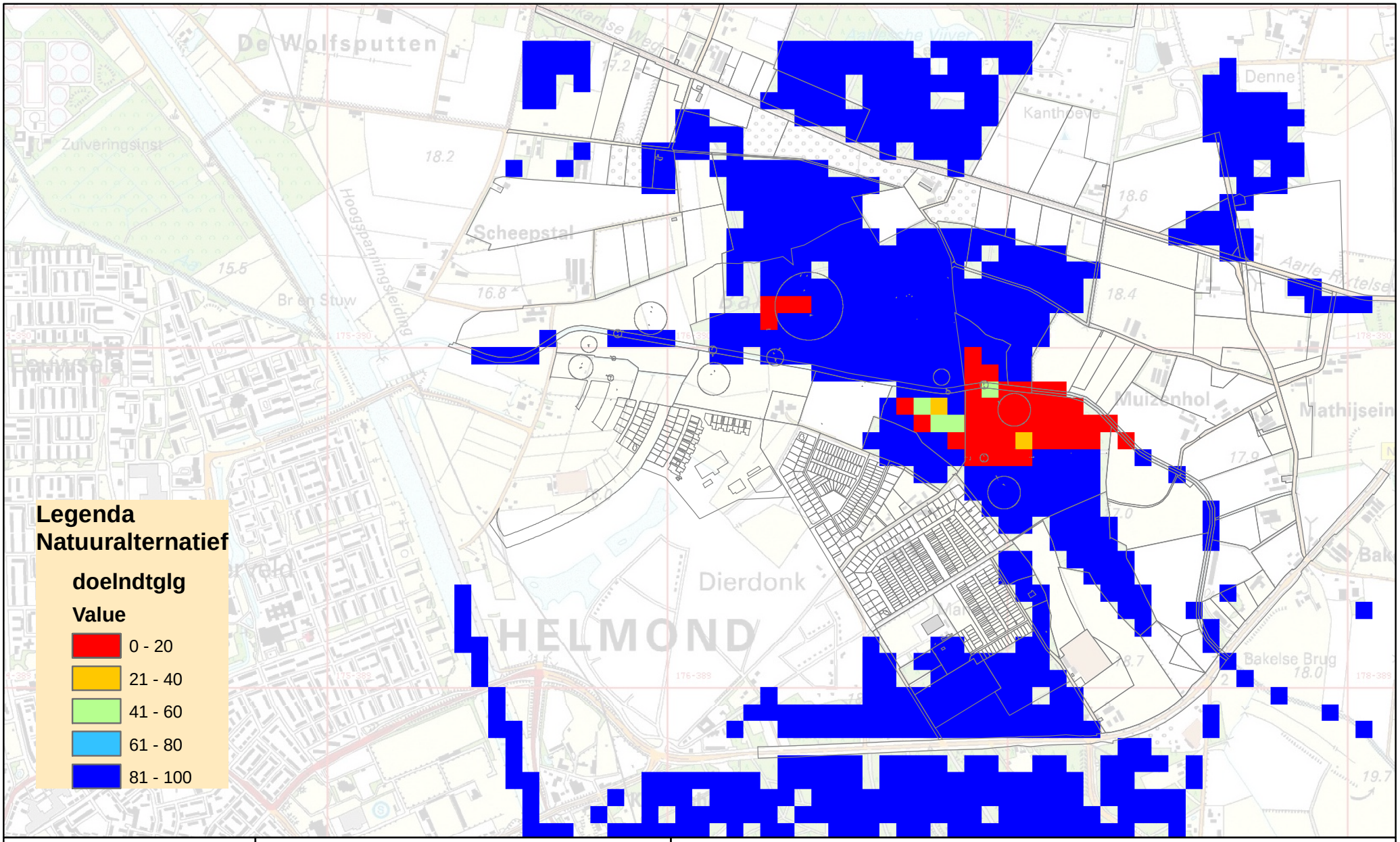

© DHV BV

Projectnaam:	MER Bakelse Beemden
Projectnummer:	X2192-01.001
Opdrachtgever:	Waterschap Aa en Maas
Kaartnaam:	waternood resultaten
Kaartnummer:	
Versie:	Concept
Datum:	27-september-2007

Realisatie natuurdoeltypen
natuuralternatief

0 250 500 1.000
Meters

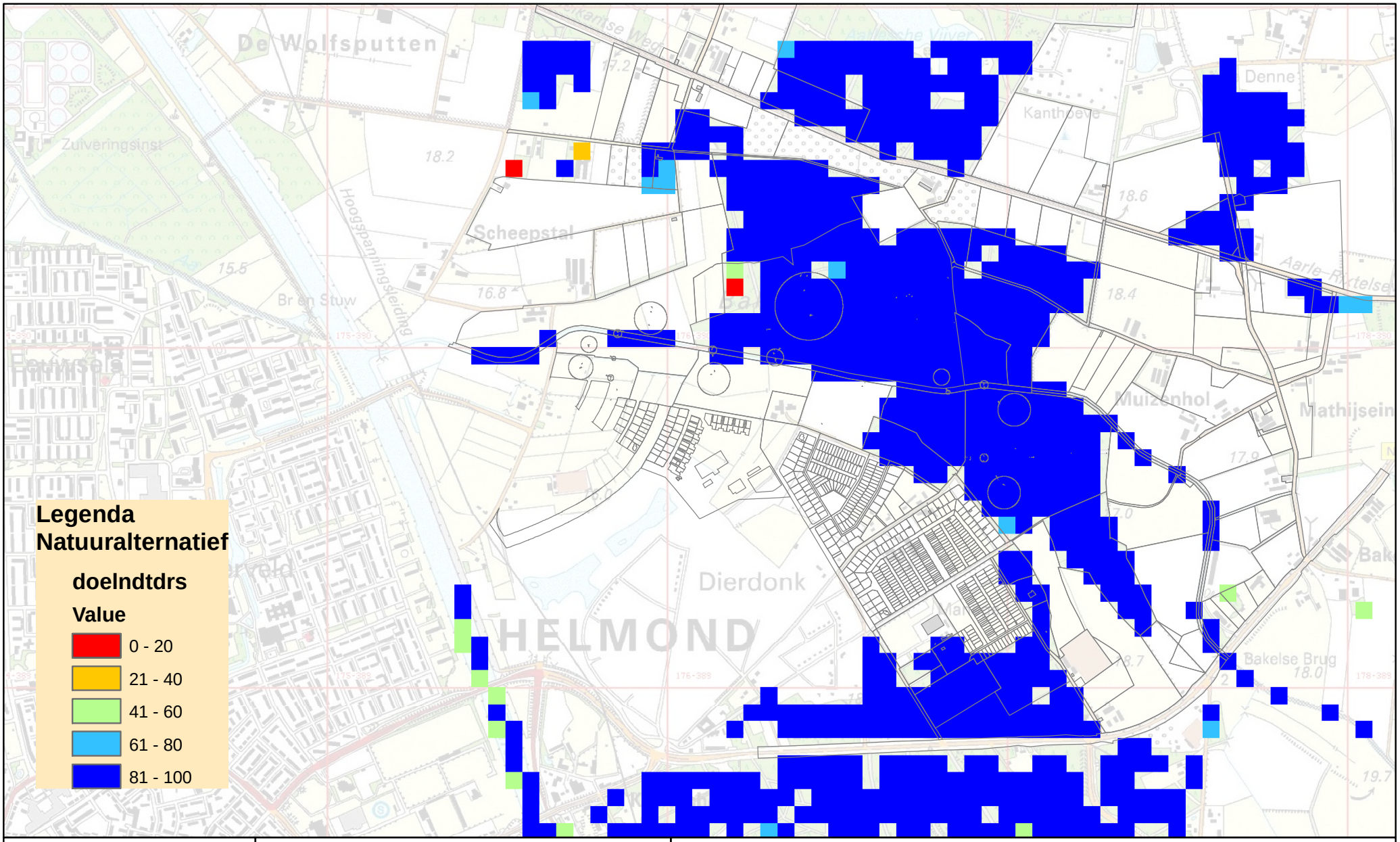

© DHV BV

Projectnaam:	MER Bakelse Beemden
Projectnummer:	X2192-01.001
Opdrachtgever:	Waterschap Aa en Maas
Kaartnaam:	waternood resultaten
Kaartnummer:	
Versie:	Concept
Datum:	27-september-2007

Realisatie natuurdoeltypen
natuuralternatief

0 250 500 1.000
Meters

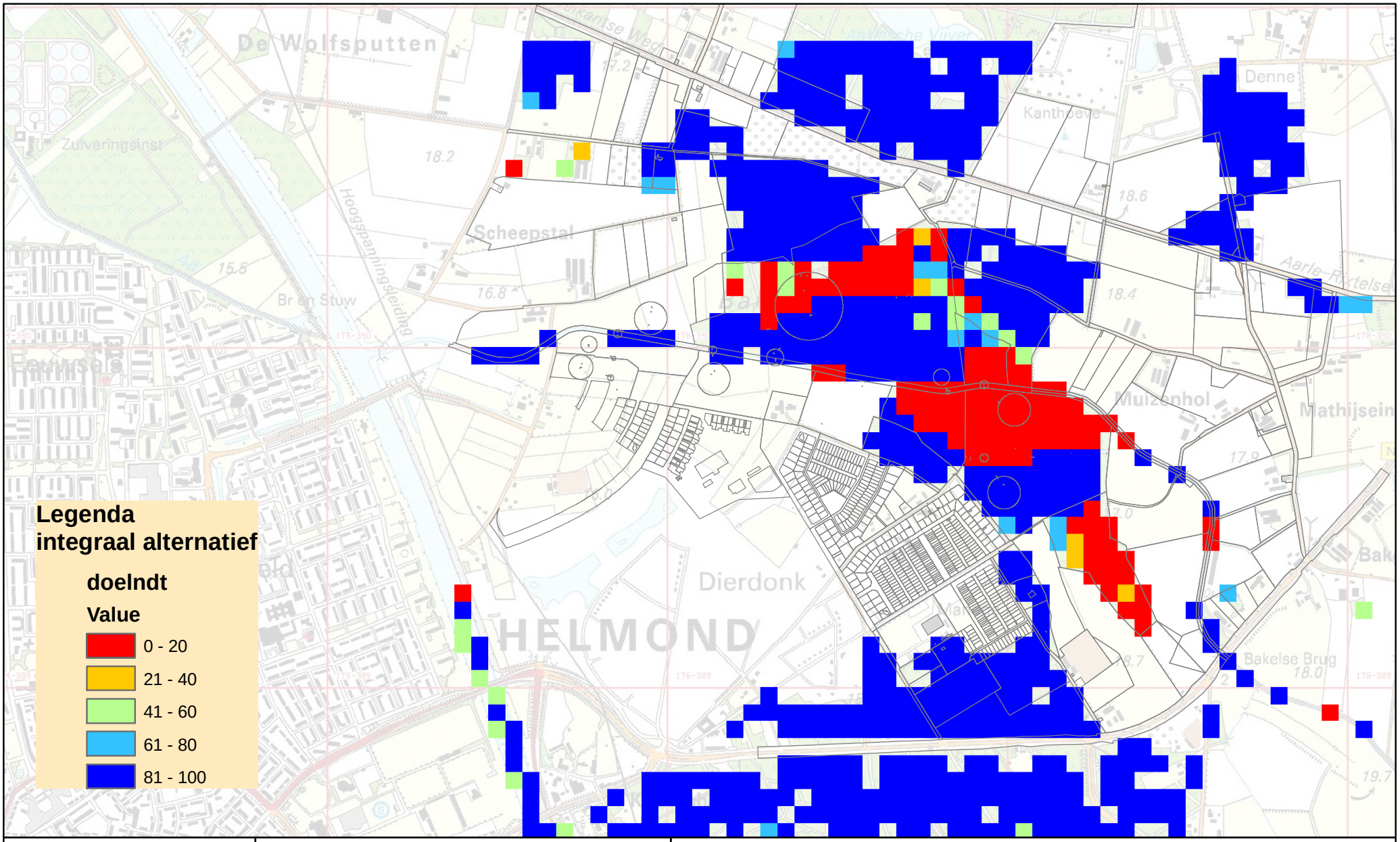

© DHV BV

Projectnaam:	MER Bakelse Beemden
Projectnummer:	X2192-01.001
Opdrachtgever:	Waterschap Aa en Maas
Kaartnaam:	Waternood resultaten
Kaartnummer:	
Versie:	Concept
Datum:	27-september-2007

Realisatie natuurdoeltypen
integraal alternatief

0 250 500 1.000
Meters

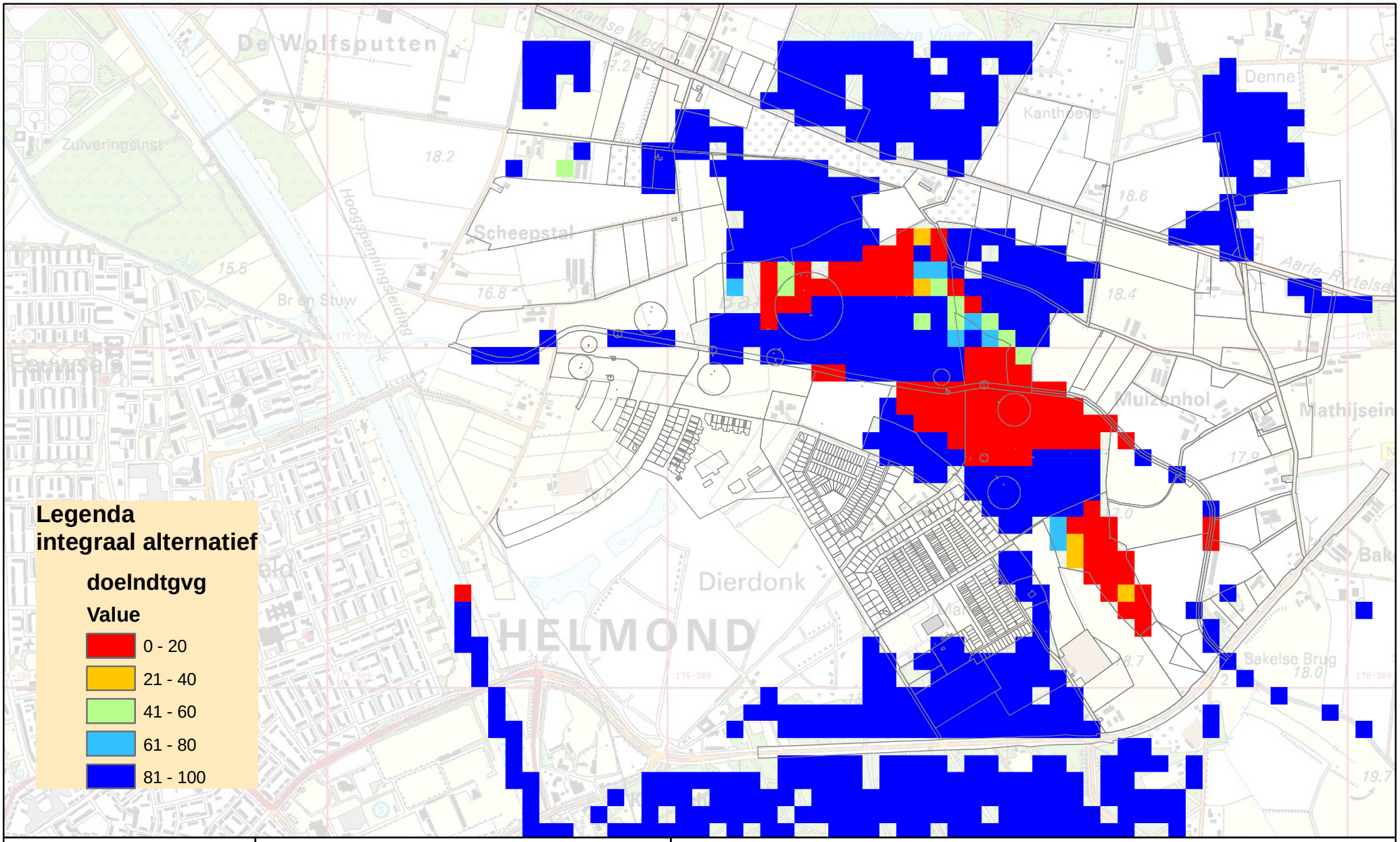

© DHV BV

Projectnaam:	MER Bakelse Beemden
Projectnummer:	X2192-01.001
Opdrachtgever:	Waterschap Aa en Maas
Kaartnaam:	Waternood resultaten
Kaartnummer:	
Versie:	Concept
Datum:	27-september-2007

Realisatie natuurdoeltypen
integraal alternatief

0 250 500 1.000
Meters

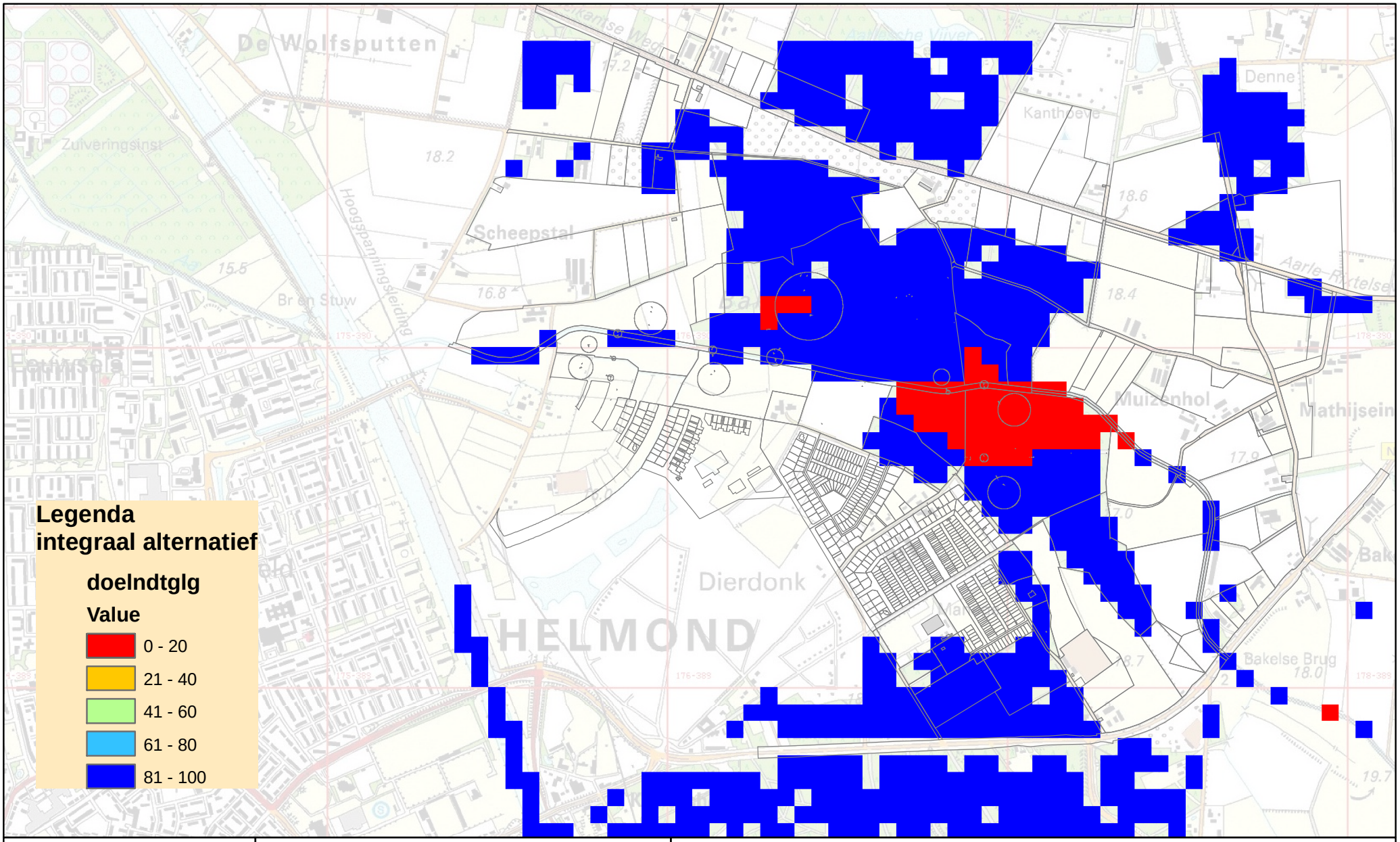

© DHV BV

Projectnaam:	MER Bakelse Beemden
Projectnummer:	X2192-01.001
Opdrachtgever:	Waterschap Aa en Maas
Kaartnaam:	Waternood resultaten
Kaartnummer:	
Versie:	Concept
Datum:	27-september-2007

Realisatie natuurdoeltypen
integraal alternatief

0 250 500 1.000
Meters

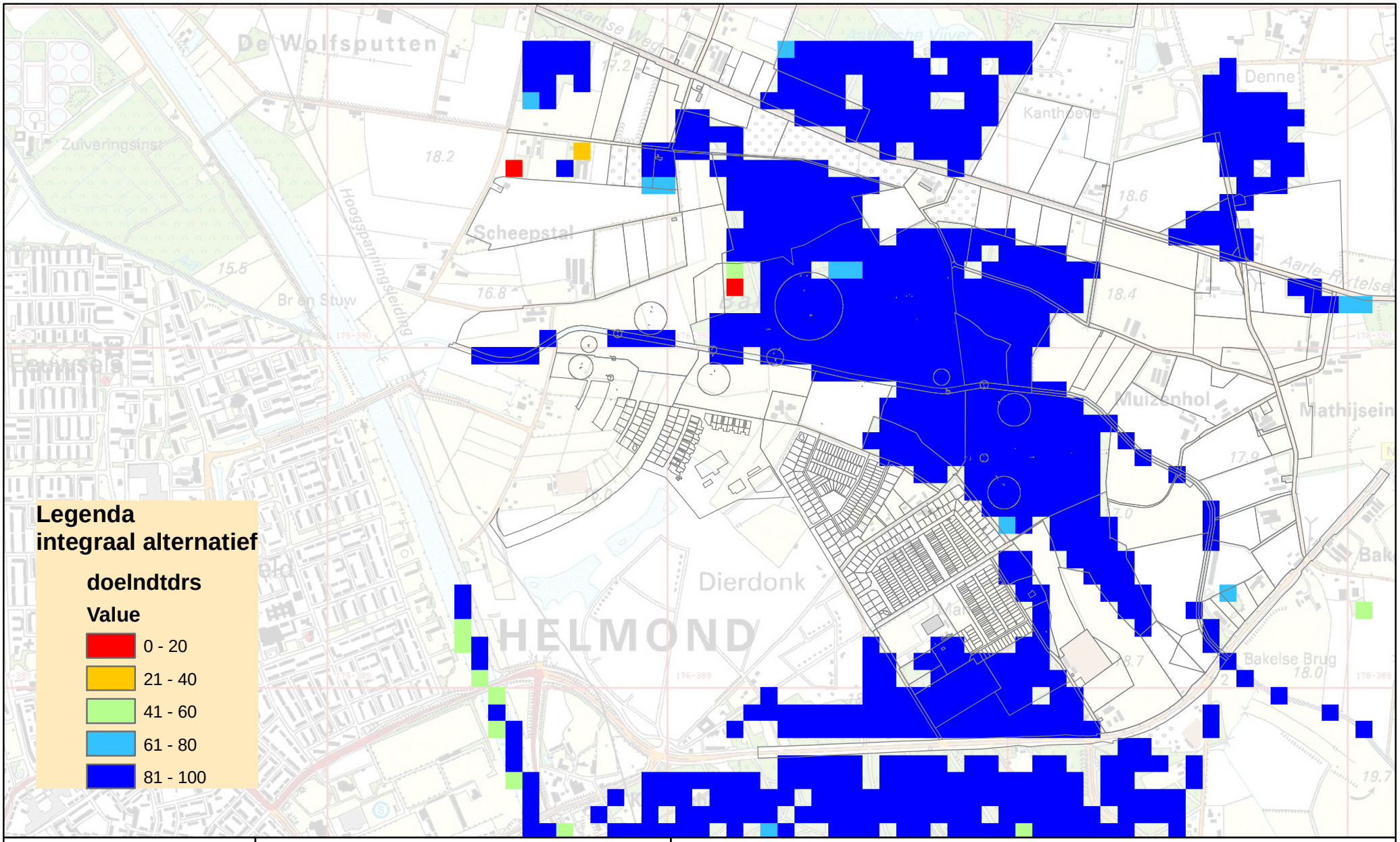

© DHV BV

Projectnaam:	MER Bakelse Beemden
Projectnummer:	X2192-01.001
Opdrachtgever:	Waterschap Aa en Maas
Kaartnaam:	Waternood resultaten
Kaartnummer:	
Versie:	Concept
Datum:	27-september-2007

Realisatie natuurdoeltypen
integraal alternatief

0 250 500 1.000
Meters