





















LEGENDA Maatregelenkaart
ruimtelijkmodel Staatsbosbeheer

-  creëren ruimtelijke en ecologische verbindingen
-  herstel heide en openheid
-  transparant maken boszone
-  zichtbaar maken perron en spoortrace
-  sloop
-  onderhoud bebouwing
-  bebouwing met kwaliteitsverbetering garages en schuurtjes
-  mogelijke nieuwe bouwlocaties
-  optie: ondergronds bouwen
-  ontwerpogave
-  te slopen verhardingsvlak
-  verwijderen verhardingen
-  reconstructie de driehoek
-  herprofilen wegen
-  aanleg oude klinkers
-  parkeerplaats
-  aanvullende fietsverbindingen
-  verbreden fietsverbinding
-  verwijderen elementen
-  zendmast relicten behouden

