







1674-2

Startnotitie m.e.r. Overdiepse Polder
Kaart 4: Cultuurhistorische Waarden

Legenda
 (betreffende op elementen aanwezig in het plangebied)



Historische Geografie

-  Zeer hoog
-  Hoog
-  Hoog
-  Monumentale Bomen
-  Redelijk hoog
-  Historisch Groen
-  Gemeentegrenzen

Schaal 1:35.000

Provincie Noord-Brabant, bureau GEO oktober 2005 tek. nr. 24.525
 *Bron: Cultuurhistorische waardenkaart Provincie Noord-Brabant 2005
 Overgeleid. Copyright © 2005 Dienst voor het kadaster en de openbare registers, Apeldoorn

Detailkaart

- (Bron: Cultuurhistorische waardenkaart gemeente Waalwijk)
-  Gemeentelijk monument
-  Liniare bomen
-  Kenmerkende landschappelijke structuren





Startnotitie m.e.r. Overdiepse Polder

Kaart 2: Luchtfoto plangebied

Legenda

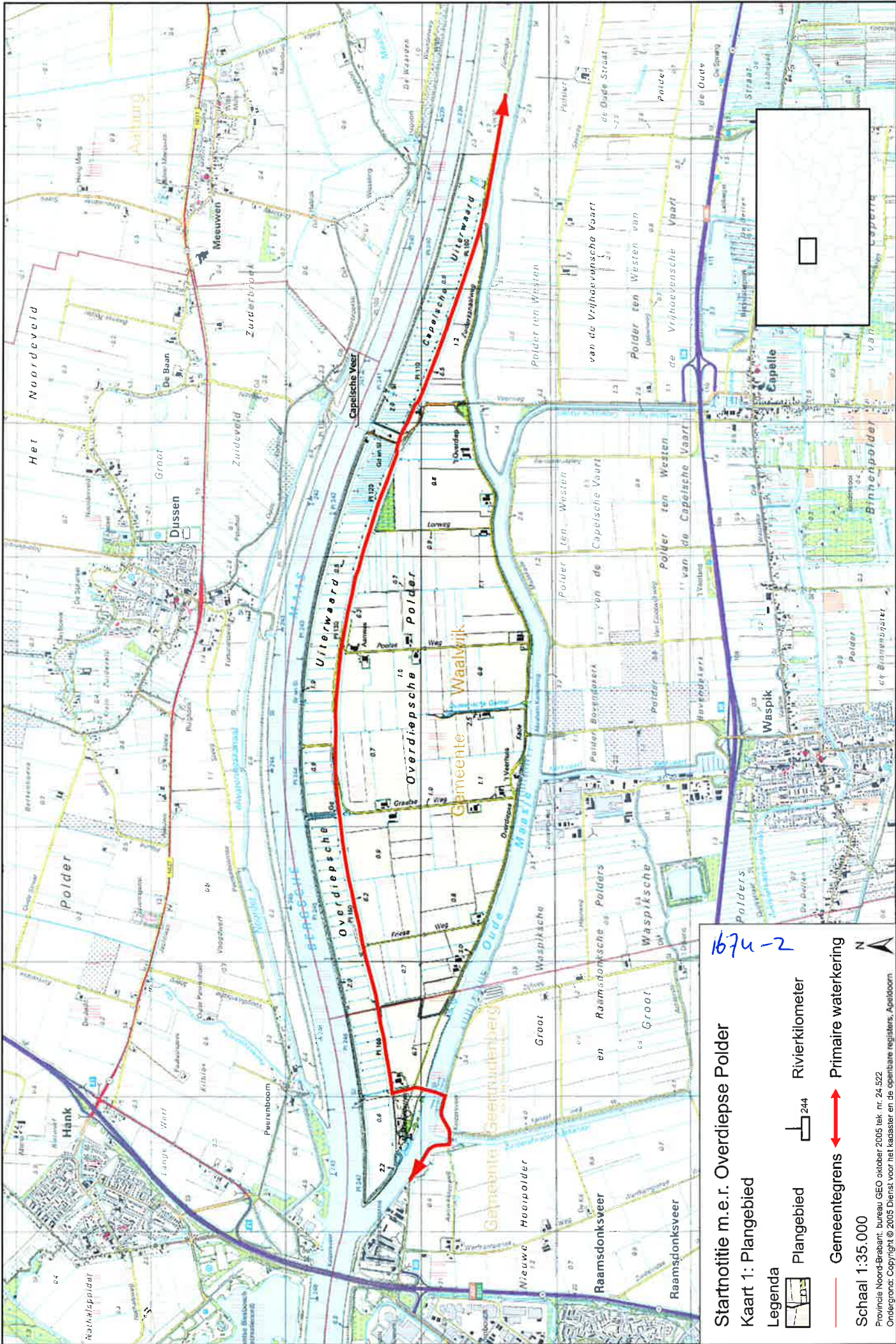
 Plangebied

Schaal 1:35.000

Provincie Noord-Brabant, bureau GEO oktober 2005 tek. nr. 24-623
Ondergrond: Copyright © 2005 Aerodata






167u-2





167u-2

Startnotitie m.e.r. Overdiepse Polder
Kaart 1: Plangebied

- Legenda**
-  Plangebied
 -  Gemeentegrens
 -  Primaire waterkering
 -  244
 -  Rivierkilometer

Schaal 1:35.000

Provincie Noord-Brabant, bureau GEO oktober 2005 tek. nr. 24.522
 Ondergrond: Copyright © 2005 Dienst voor het kadaster en de openbare registers, Apeldoorn