









VERKLARING:

ZIE VOOR NADERE OMSCHRIJVING DE BIJBEHORENDE "VOORSCHRIFTEN BESTEMMINGSPLAN WIJNHAVENKWARTIER"







AANDUIDINGEN:

-  topografische ondergrond
-  grens van het plan
-  begrenzing bestemmingsvlak
-  begrenzing bebouwingsvlak
-  bestemmingsgrens
-  bebouwingsgrens
-  grens verschillende hoogten
-  verkeerbrug
-  maximum bouwhoogte in meters t.o.v. peil
- I** romeins cijfer zoals bedoeld in de artikelen 5 en 6 van de voorschriften

 **h min % h20- 50%**

zone waarbij niet in bebouwingsgrens behoeft te worden gebouwd getalrechts geeft de oppervlakte van de bebouwing als percentage van het door hoogtegrenzen omkaderd deel van een bebouwingsvlak aan

BESTEMMINGEN:

-  **K+GD+Wp** kantoren, gemengde doeleinden en wonen 5
-  **GD+Wo** gemengde doeleinden en wonen 6
-  langzaam verkeersgebied 7
-  verblijfsstraat 8
-  verkeersdoeleinden 9
-  gracht 10

artikelen van de voorschriften

- vastgesteld bij raadsbesluit 63, d.d. 24mei2007
-
- Goedgekeurd bij besluit Gedeputeerde Staten van Zuid-Holland, d.d. 08-01-2008,
- kenmerk PHZ-2007-719470
-

BESTEMMINGSPLAN WIJNHAVENKWARTIER



Gemeente Den Haag
Dienst Stedelijke Ontwikkeling

Getekend - J.K.
Gecontroleerd - Gecontroleerd
Datum - 10-6-'02

Gewijzigd - J.K.
Gecontroleerd - Gecontroleerd
Datum - 16-11-'06

Formaat - A2
Schaal - 1:1000
Nummer - S 10348

