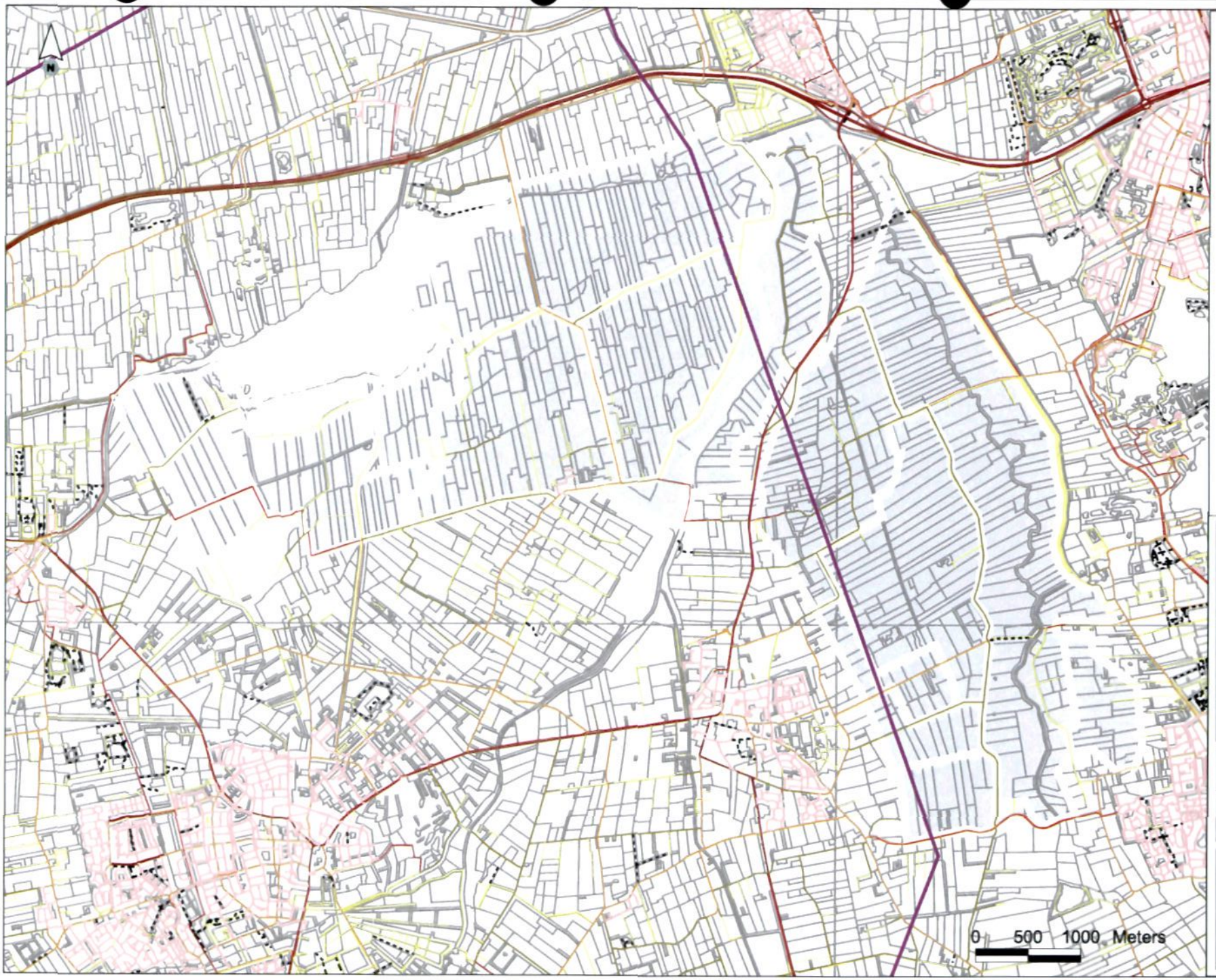

pad
veer
enkelspoor
dubbelspoor
tram/metro
hoogspanningleiding
overig

hoofdweg
weg
verharde lokale weg
overig
fietspad
straat

Onderzoeksgebied

Titel:
Infrastructuur

Project:
MER Peizemaden

Opdrachtgever:
Dienst Landelijk Gebied

Datum:	Schaal:
19-12-2005	1:50000

Figuur: 7.7.1

ROYAL HASKONING

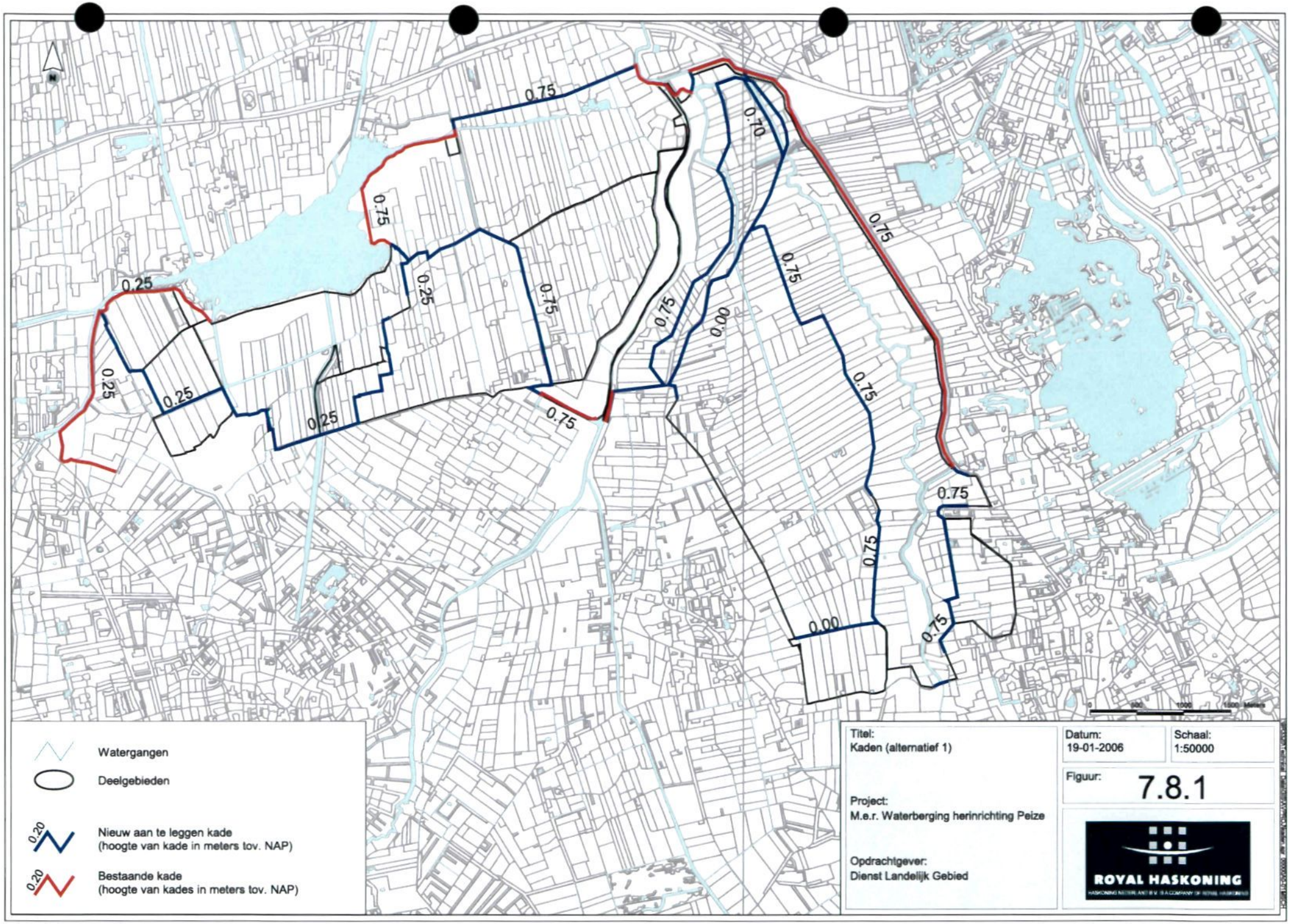
0.75
0.75
0.70
0.75
0.25
0.25
0.25
0.75
0.75
0.00
0.75
0.25
0.25
0.25
0.75
0.75
0.75
0.75
0.00
0.75
Watergangen
Deelgebieden
0.20
Nieuw aan te leggen kade
(hoogte van kade in meters tov. NAP)
0.20
Bestaande kade
(hoogte van kades in meters tov. NAP)
Titel:
Kaden (alternatief 1)
Datum:
19-01-2006
Schaal:
1:50000
Figuur:
7.8.1
Project:
M.e.r. Waterberging herinrichting Peize
Opdrachtgever:
Dienst Landelijk Gebied
ROYAL HASKONING

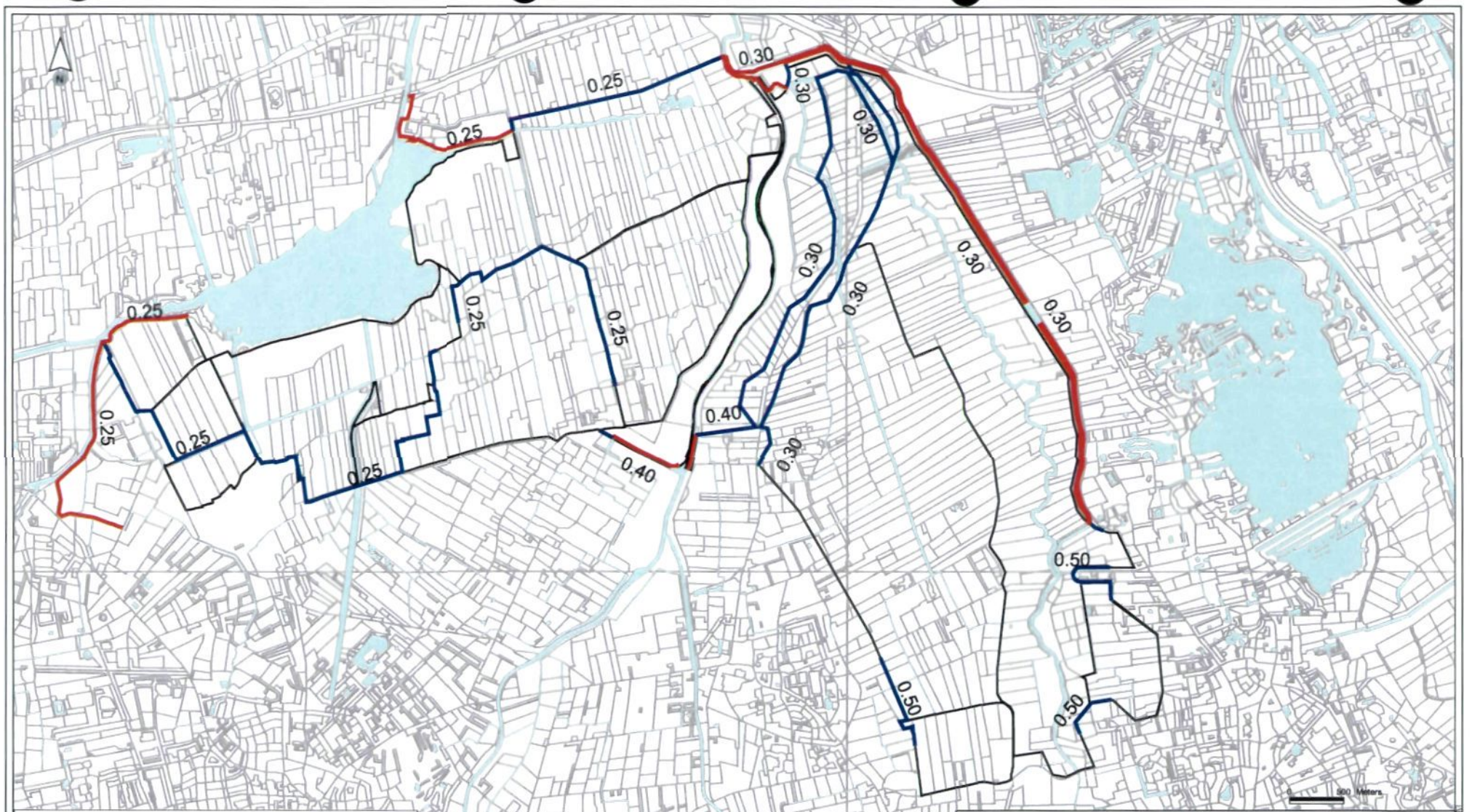

Watergangen

Deelgebieden

0.20 Nieuw aan te leggen kade
(hoogte van kade in meters tov. NAP)

0.20 Bestaande kade
(hoogte van kades in meters tov. NAP)

Titel:
Kaden (Alternatief 2)

Project:
M.e.r. Waterberging herinrichting Peize

Opdrachtgever:
Dienst Landelijk Gebied

Datum:
01-08-2006

Schaal:
1:50000

Figuur:
7.8.2

ROYAL HASKONING

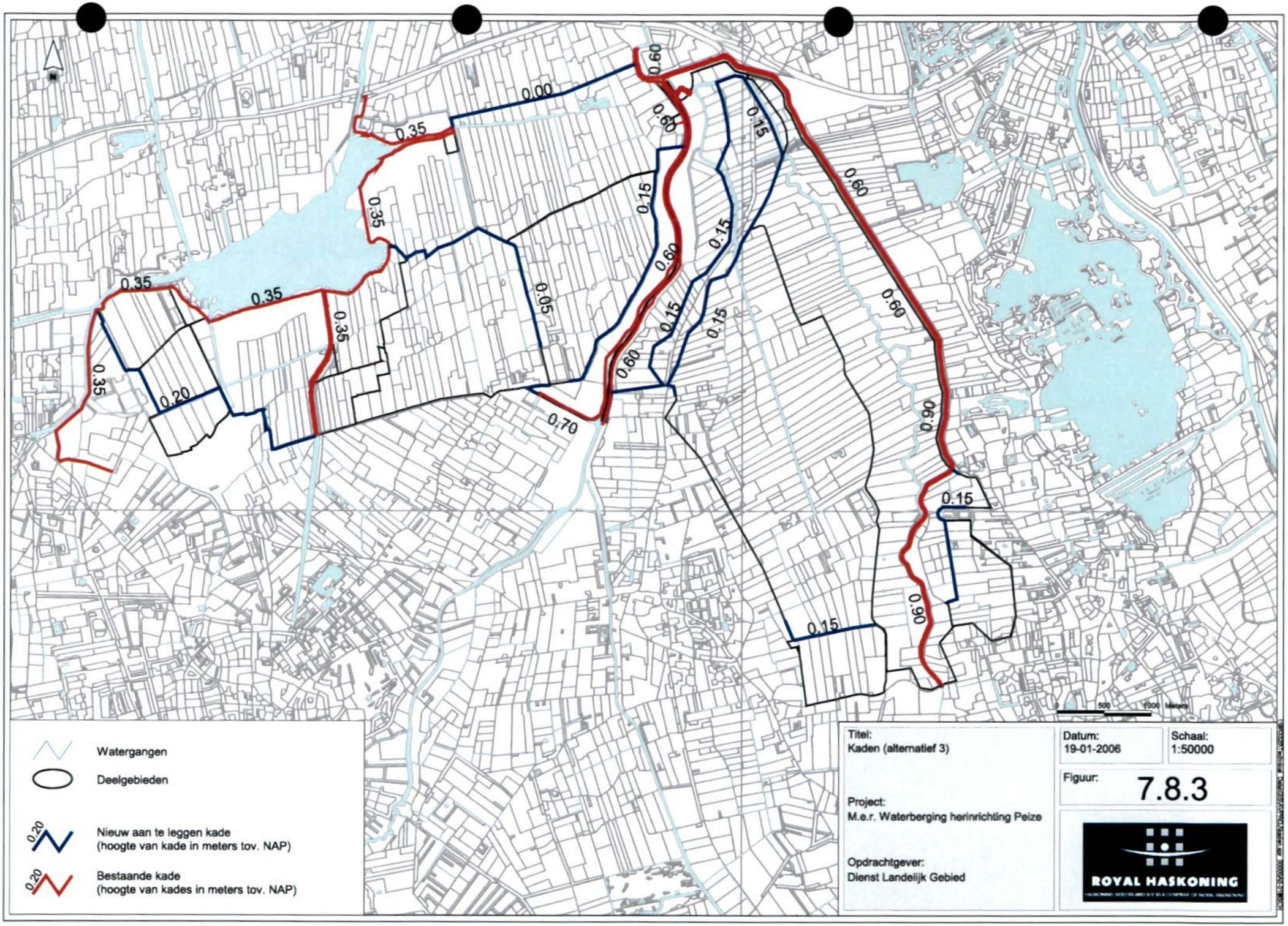
0.35
0.35
0.35
0.35
0.35
0.20
0.00
0.35
0.60
0.60
0.15
0.15
0.05
0.60
0.15
0.15
0.60
0.15
0.15
0.70
0.60
0.60
0.90
0.15
0.90
0.15
Watergangen
Deelgebieden
0.20
Nieuw aan te leggen kade
(hoogte van kade in meters tov. NAP)
0.20
Bestaande kade
(hoogte van kades in meters tov. NAP)
0
500
1000 Meters
Titel:
Kaden (alternatief 3)
Datum:
19-01-2006
Schaal:
1:50000
Figuur:
7.8.3
Project:
M.e.r. Waterberging herinrichting Peize
Opdrachtgever:
Dienst Landelijk Gebied
ROYAL HASKONING

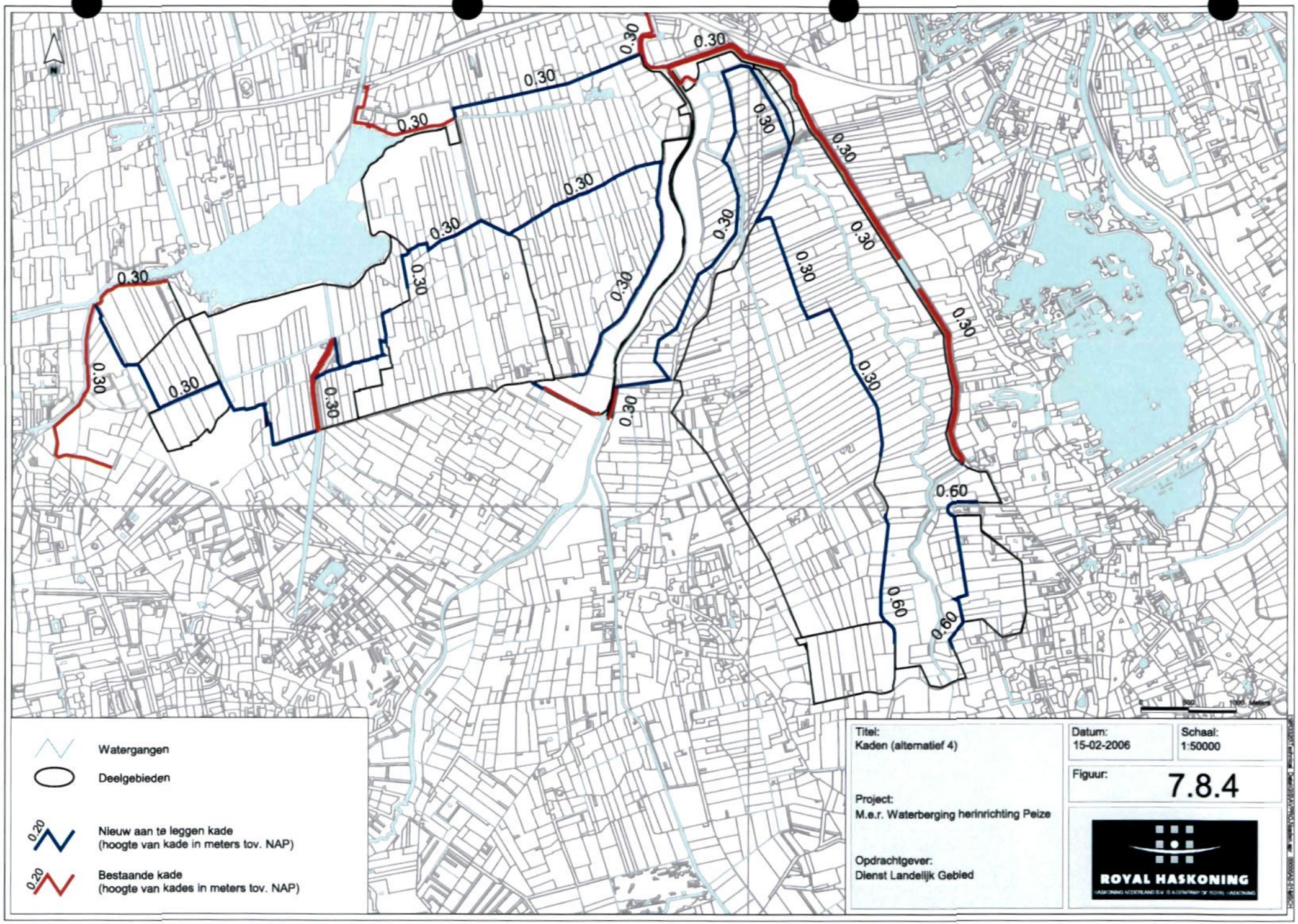
0.30
0.60
Watergangen
Deelgebieden
0.20
Nieuw aan te leggen kade
(hoogte van kade in meters tov. NAP)
0.20
Bestaande kade
(hoogte van kades in meters tov. NAP)
Titel:
Kaden (alternatief 4)
Datum:
15-02-2006
Schaal:
1:50000
Figuur:
7.8.4
Project:
M.e.r. Waterberging herinrichting Peize
Opdrachtgever:
Dienst Landelijk Gebied
ROYAL HASKONING

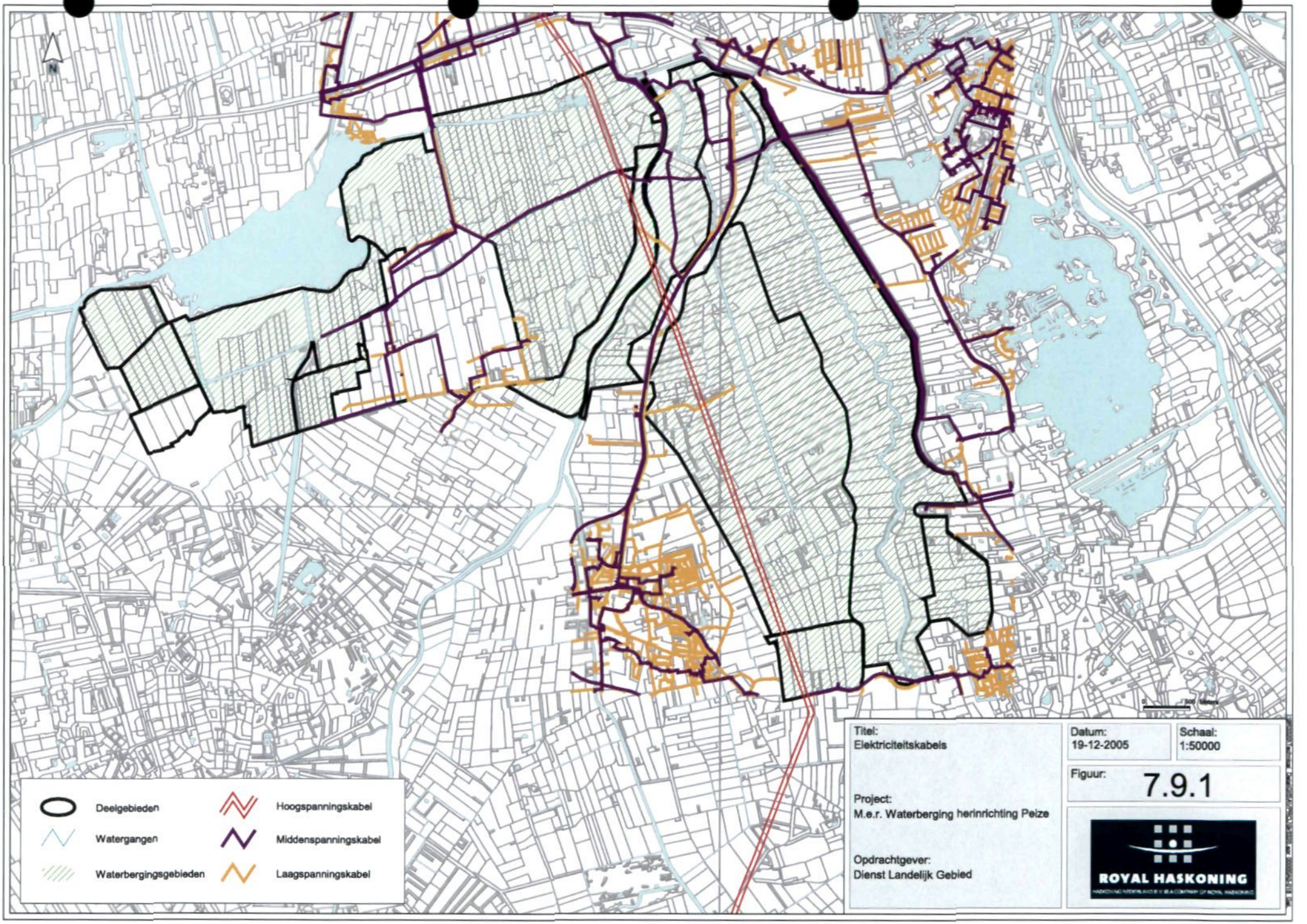
N
Deelgebieden
Watergangen
Waterbergingsgebieden
Hoogspanningskabel
Middenspanningskabel
Laagspanningskabel
Titel:
Elektriciteitskabels
Datum:
19-12-2005
Schaal:
1:50000
Figuur:
7.9.1
Project:
M.e.r. Waterberging herinrichting Peize
Opdrachtgever:
Dienst Landelijk Gebied
ROYAL HASKONING

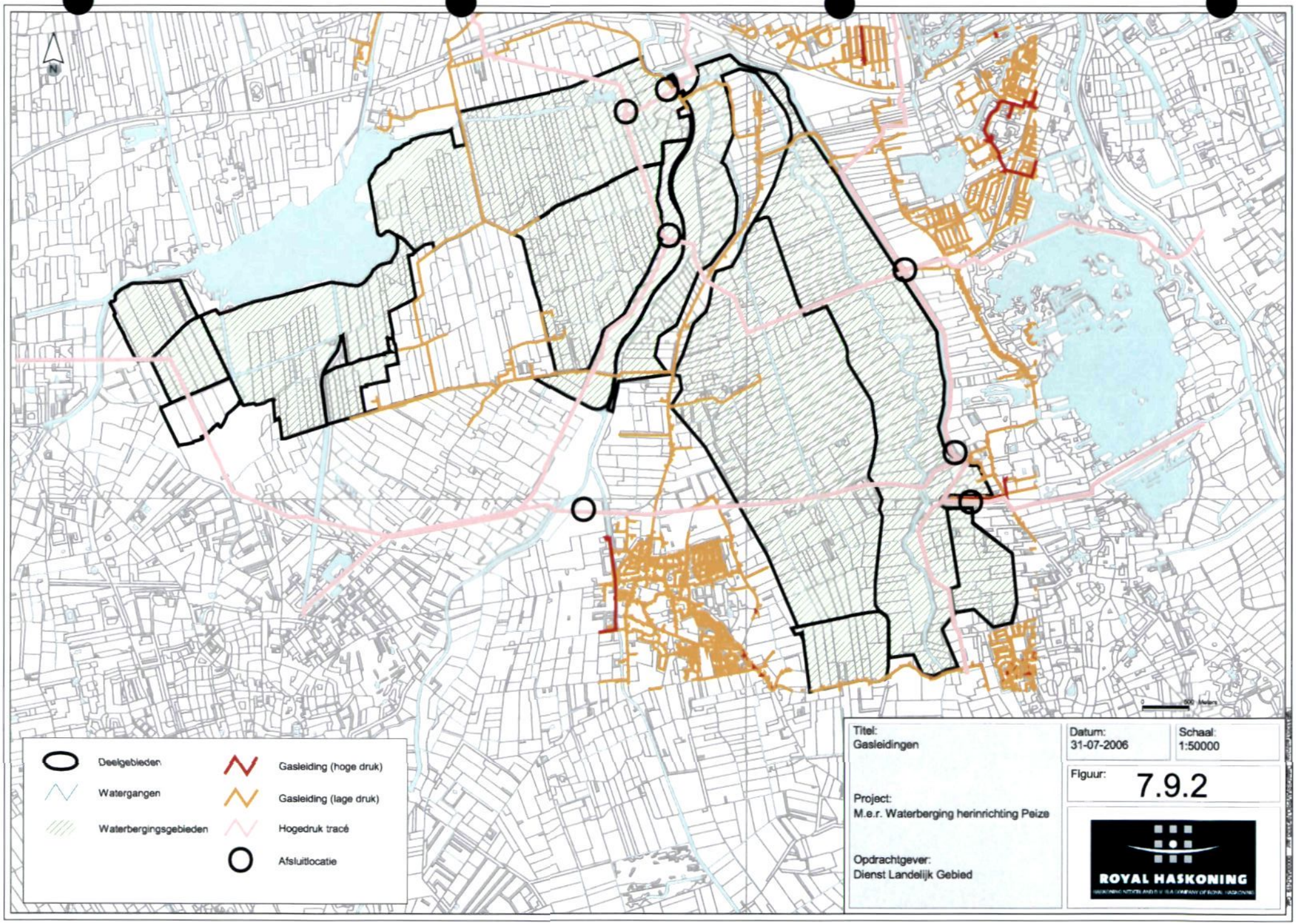
N
Deelgebieden
Watergangen
Waterbergingsgebieden
Gasleiding (hoge druk)
Gasleiding (lage druk)
Hogedruk tracé
Afsluitlocatie
0
500 Meters
Titel:
Gasleidingen
Datum:
31-07-2006
Schaal:
1:50000
Figuur:
7.9.2
Project:
M.e.r. Waterberging herinrichting Peize
Opdrachtgever:
Dienst Landelijk Gebied
ROYAL HASKONING

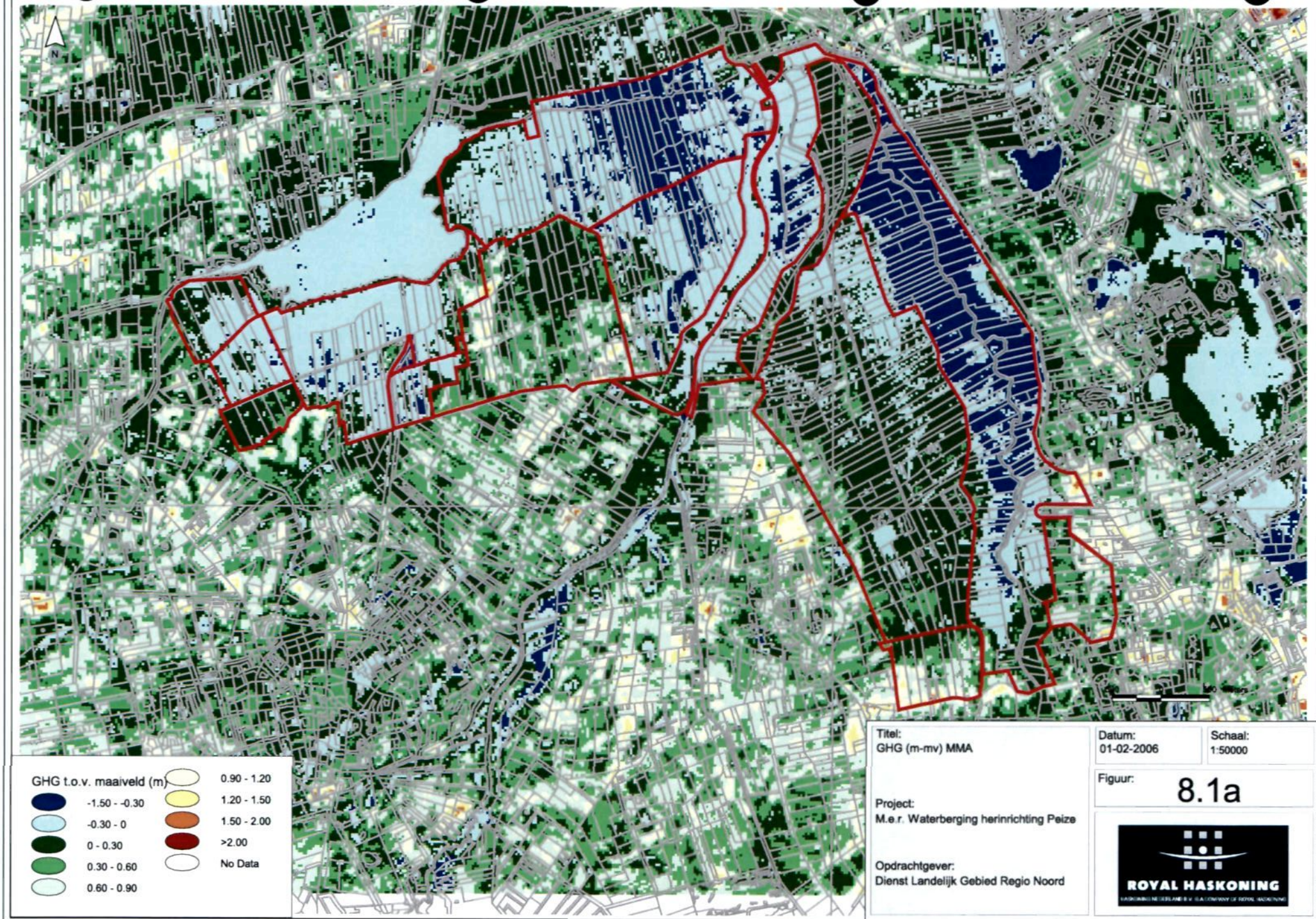

Titel:
GHG (m-mv) MMA

Datum:
01-02-2006

Schaal:
1:50000

Figuur:
8.1a

Project:
M.e.r. Waterberging herinrichting Peize

Opdrachtgever:
Dienst Landelijk Gebied Regio Noord

ROYAL HASKONING

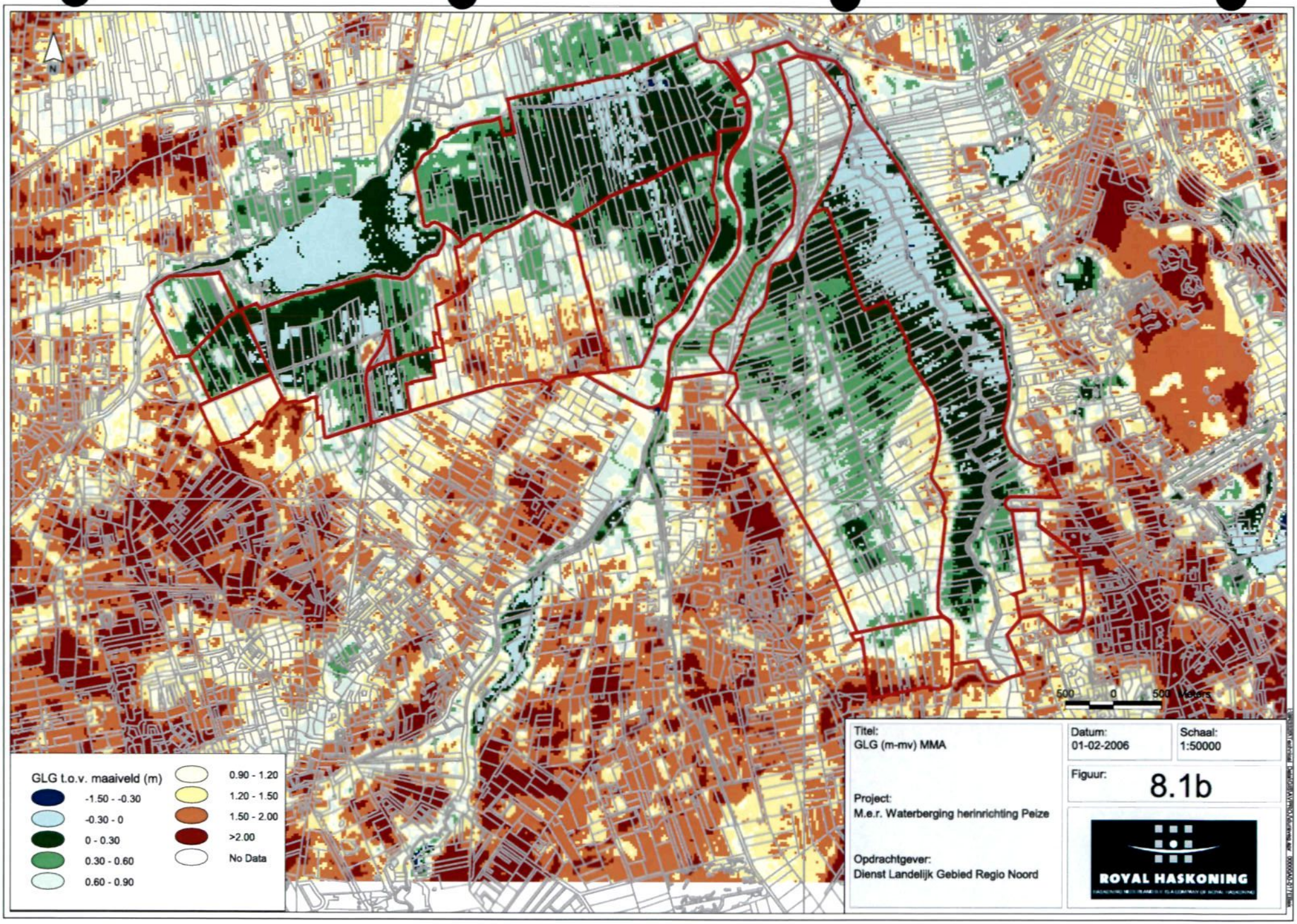
N
500 0 500 Meters
GLG t.o.v. maaiveld (m)
-1.50 - -0.30
-0.30 - 0
0 - 0.30
0.30 - 0.60
0.60 - 0.90
0.90 - 1.20
1.20 - 1.50
1.50 - 2.00
>2.00
No Data
Titel:
GLG (m-mv) MMA
Datum:
01-02-2006
Schaal:
1:50000
Figuur:
8.1b
Project:
M.e.r. Waterberging herinrichting Peize
Opdrachtgever:
Dienst Landelijk Gebied Regio Noord
ROYAL HASKONING

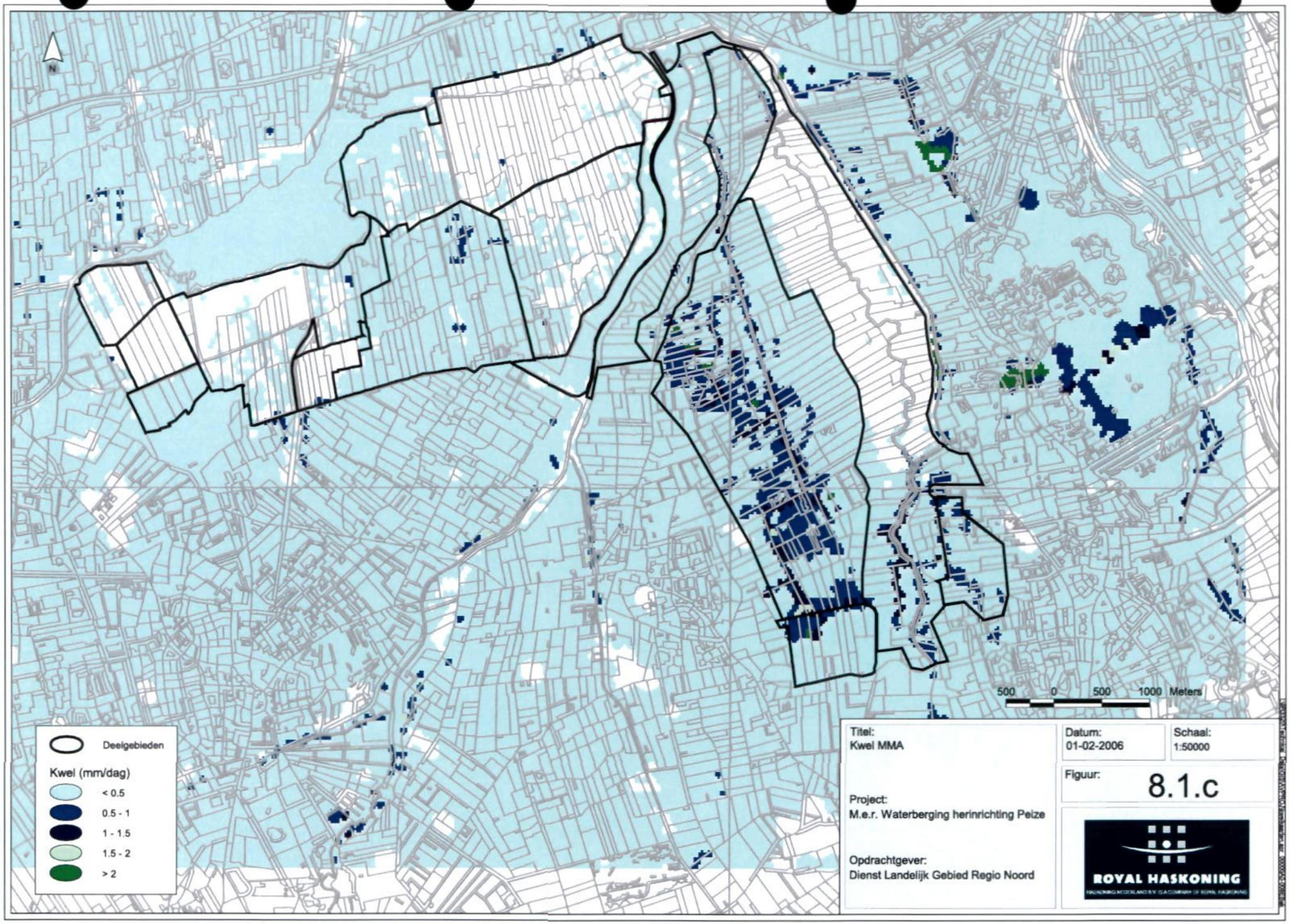
N
500 0 500 1000 Meters
Deelgebieden
Kwel (mm/dag)
< 0.5
0.5 - 1
1 - 1.5
1.5 - 2
> 2
Titel:
Kwel MMA
Datum:
01-02-2006
Schaal:
1:50000
Figuur:
8.1.c
Project:
M.e.r. Waterberging herinrichting Peize
Opdrachtgever:
Dienst Landelijk Gebied Regio Noord
ROYAL HASKONING

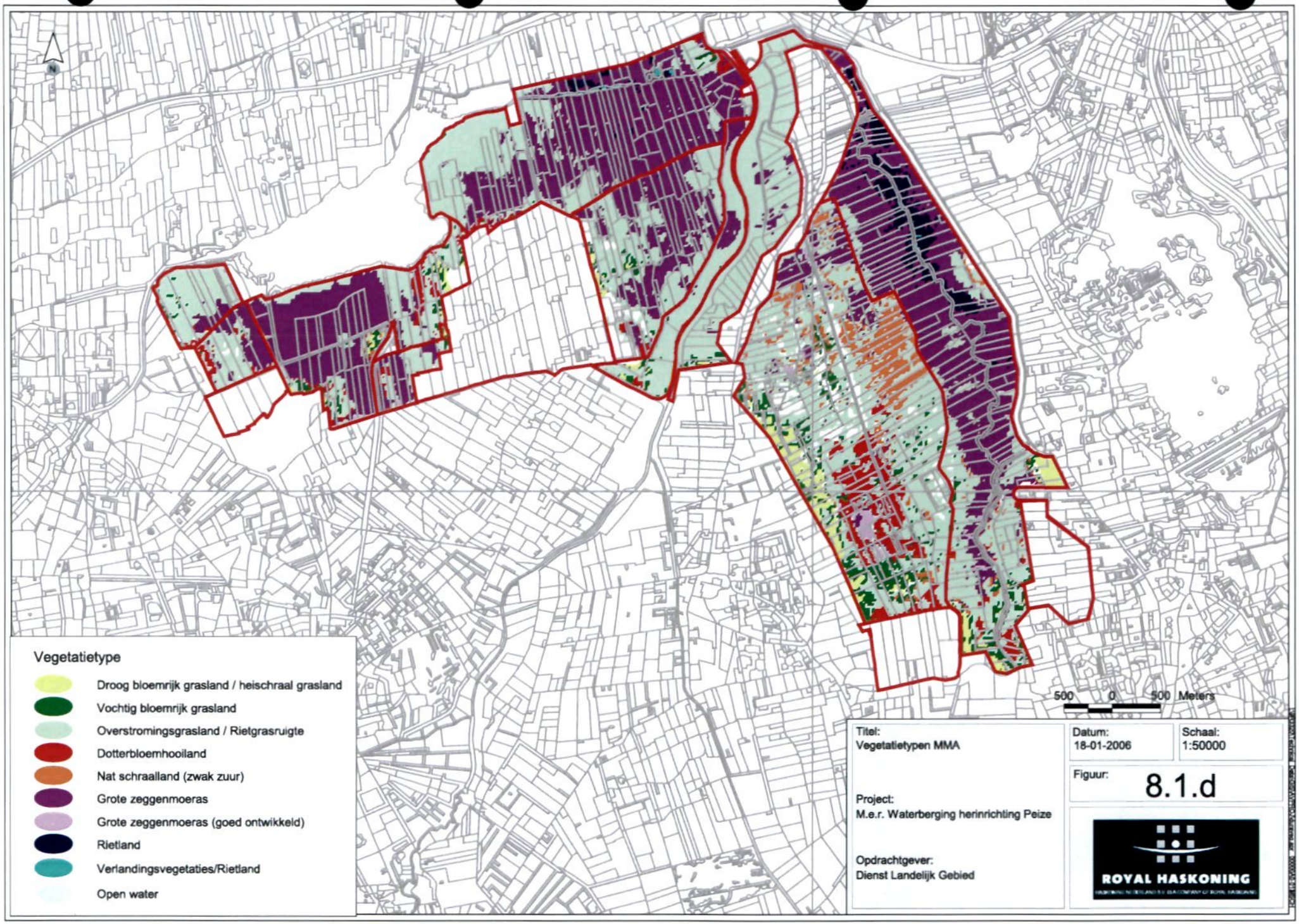
Vegetatietype
Droog bloemrijk grasland / heischraal grasland
Vochtig bloemrijk grasland
Overstromingsgrasland / Rietgrasruigte
Dotterbloemhooiland
Nat schraalland (zwak zuur)
Grote zeggenmoeras
Grote zeggenmoeras (goed ontwikkeld)
Rietland
Verlandingsvegetaties/Rietland
Open water
500 0 500 Meters
Titel:
Vegetatietypen MMA
Datum:
18-01-2006
Schaal:
1:50000
Figuur:
8.1.d
Project:
M.e.r. Waterberging herinrichting Peize
Opdrachtgever:
Dienst Landelijk Gebied
ROYAL HASKONING

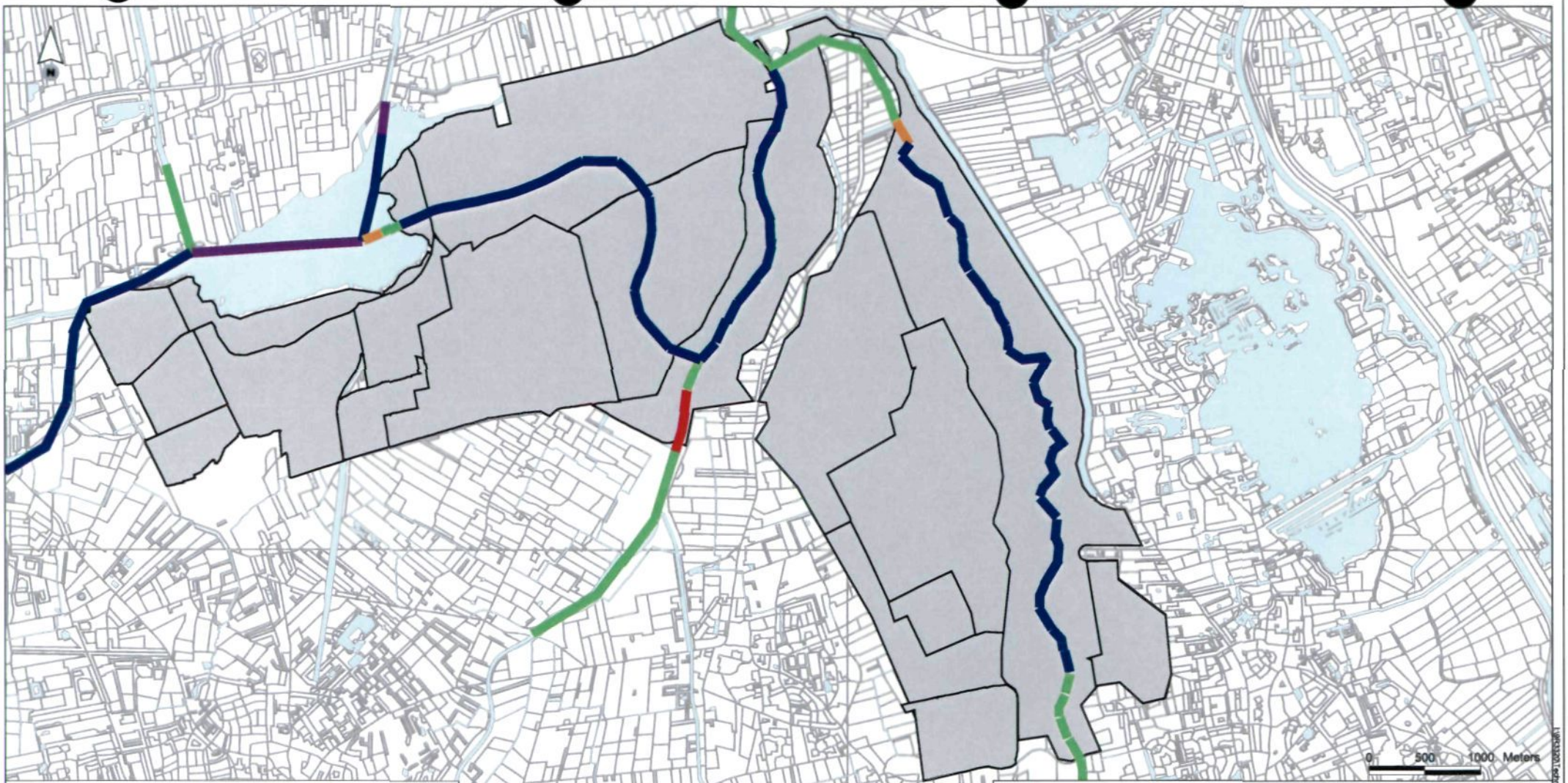

Watergangen

Deelgebieden

Stroomsnelheid (m/sec)

< 0

0 - 0.025

0.025 - 0.05

0.05 - 0.1

0.1 - 0.5

> 0.5

Titel:
Stroomsnelheid in de waterlopen (MMA)

Project:
M.e.r. Waterberging herinrichting Peize

Opdrachtgever:
Dienst Landelijk Gebied

Datum:
27-01-2006

Schaal:
1:50000

Figuur:
8.2

ROYAL HASKONING

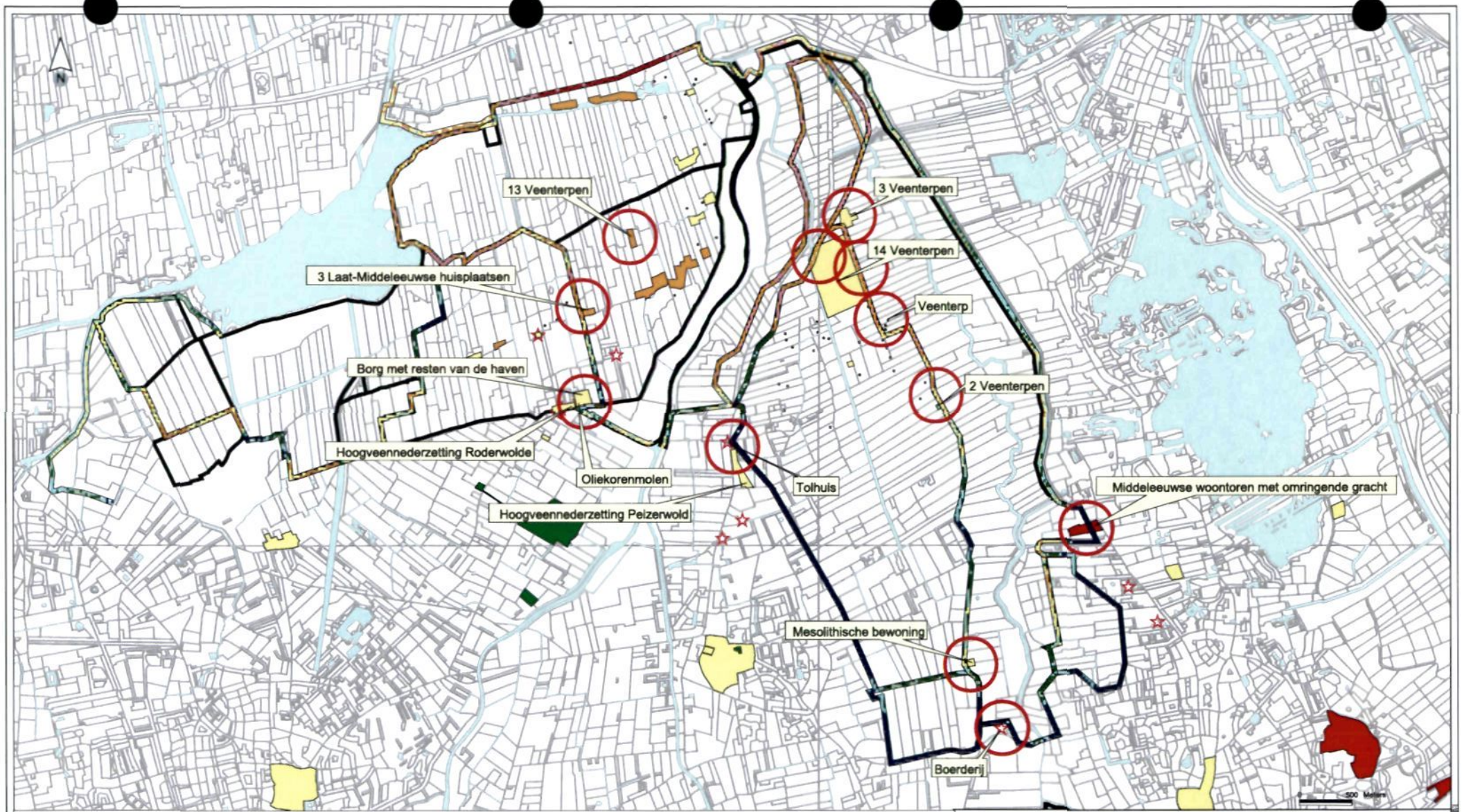

Deelgebieden

Watergangen

Nieuw aan te leggen watergang

Knelpunten

Waarde archeologie en cultuurhistorie

- Terrein van archeologische betekenis
- Terrein van archeologische waarde
- Terrein van hoge archeologische waarde
- Terrein van zeer hoge archeologische waarde
- Terrein van zeer hoge archeologische waarde, wettelijk beschermd
- Rijksmonumenten

Kade (meters tov. mv)

- 0
- 0 - 25
- 25 - 50
- 50 - 75
- 75 - 100
- 100 - 125
- 125 - 150
- 150 - 175
- 175 - 200
- 200 - 225
- 225 - 250
- 250 - 500

Titel:
Cultuurhistorische- en archeologische waarden (MMA)

Project:
M.e.r. Waterberging herinrichting Peize

Opdrachtgever:
Dienst Landelijk Gebied

Datum:
27-01-2006

Schaal:
1:50000

Figuur:
8.3

ROYAL HASKONING

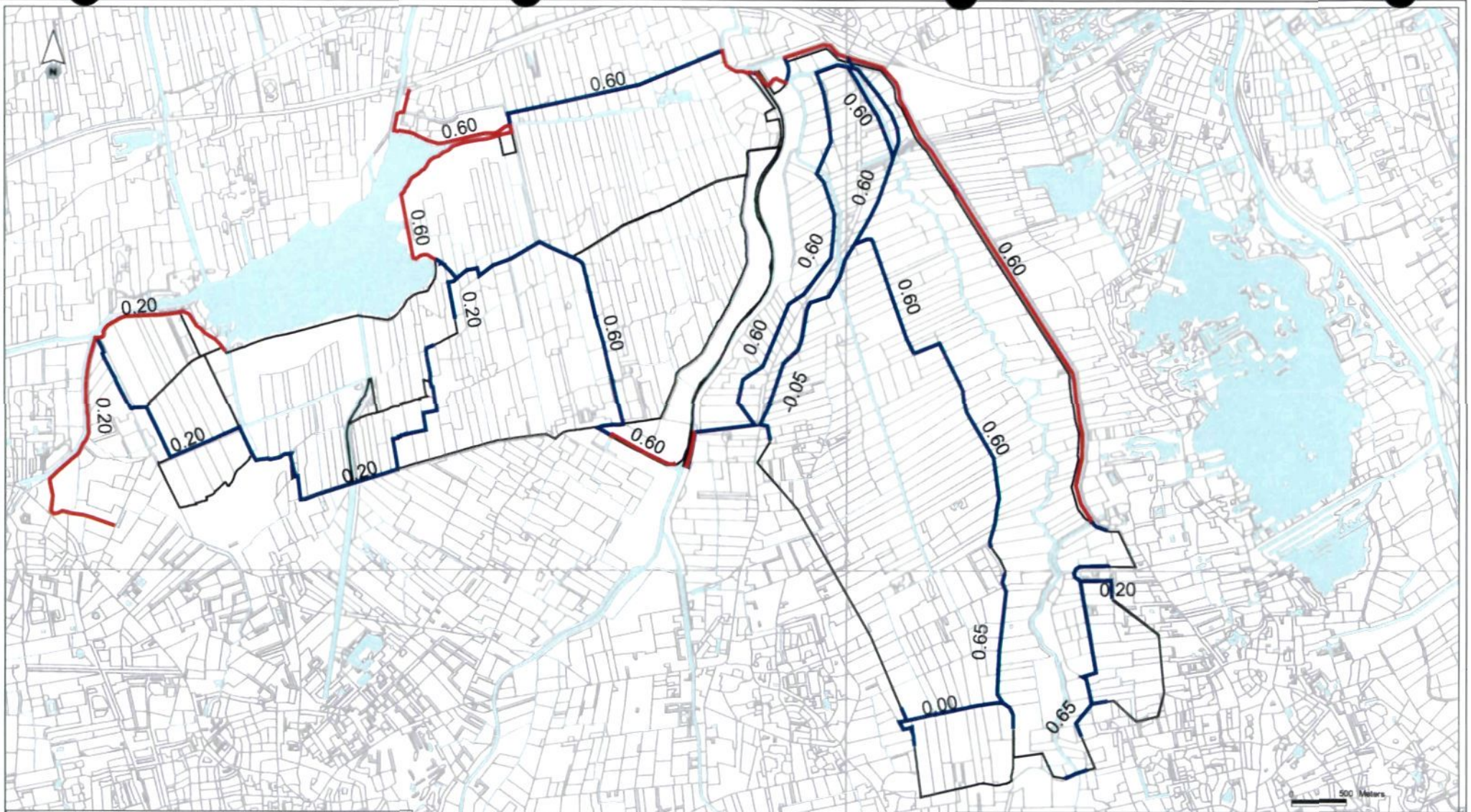

Watergangen

Deelgebieden

0.20 Nieuw aan te leggen kade
(hoogte van kade in meters tov. NAP)

0.20 Bestaande kade
(hoogte van kades in meters tov. NAP)

Titel:
Kaden (MMA)

Project:
M.e.r. Waterberging herinrichting Peize

Opdrachtgever:
Dienst Landelijk Gebied

Datum:
31-07-2006

Schaal:
1:50000

Figuur:
8.4

ROYAL HASKONING

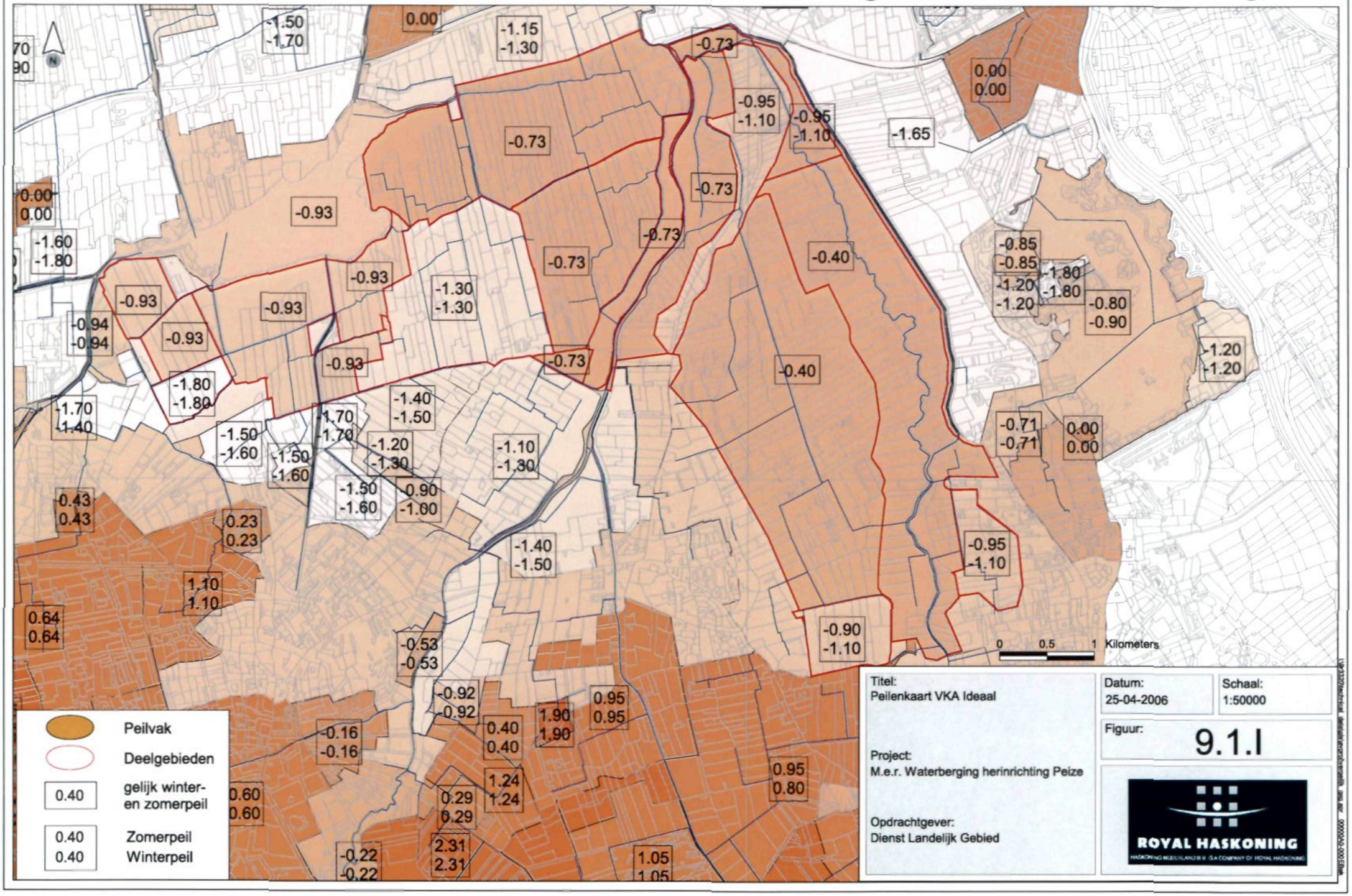
Peilvak
Deelgebieden
0.40 gelijk winter- en zomerpeil
0.40 Zomerpeil
0.40 Winterpeil
0 0.5 1 Kilometers
Titel:
Peilenkaart VKA Ideaal
Datum:
25-04-2006
Schaal:
1:50000
Figuur:
9.1.I
Project:
M.e.r. Waterberging herinrichting Peize
Opdrachtgever:
Dienst Landelijk Gebied
ROYAL HASKONING

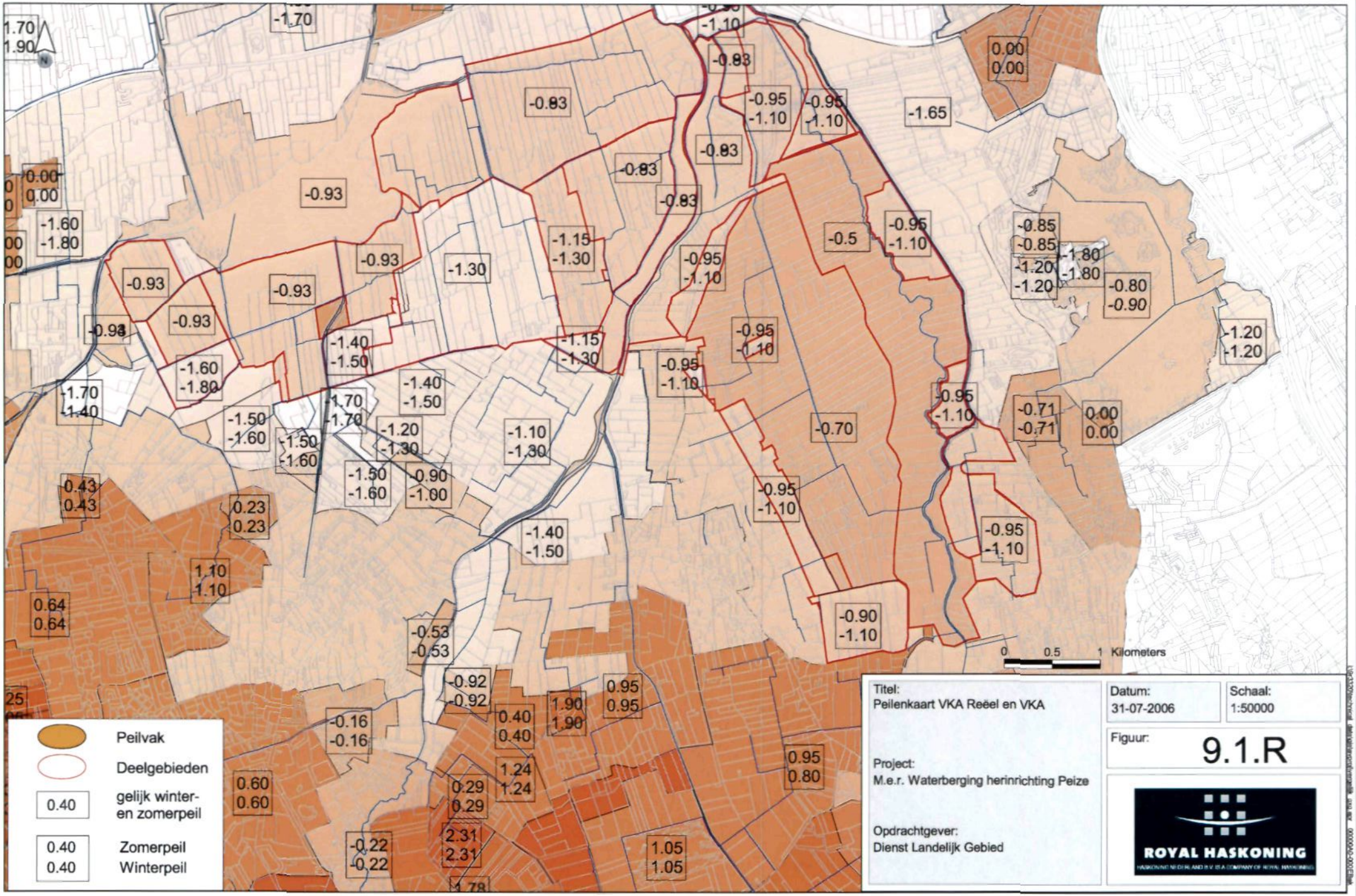
Peilvak
Deelgebieden
0.40 gelijk winter- en zomerpeil
0.40 Zomerpeil
0.40 Winterpeil
0 0.5 1 Kilometers
Titel:
Peilenkaart VKA Reëel en VKA
Datum:
31-07-2006
Schaal:
1:50000
Figuur:
9.1.R
Project:
M.e.r. Waterberging herinrichting Peize
Opdrachtgever:
Dienst Landelijk Gebied
ROYAL HASKONING

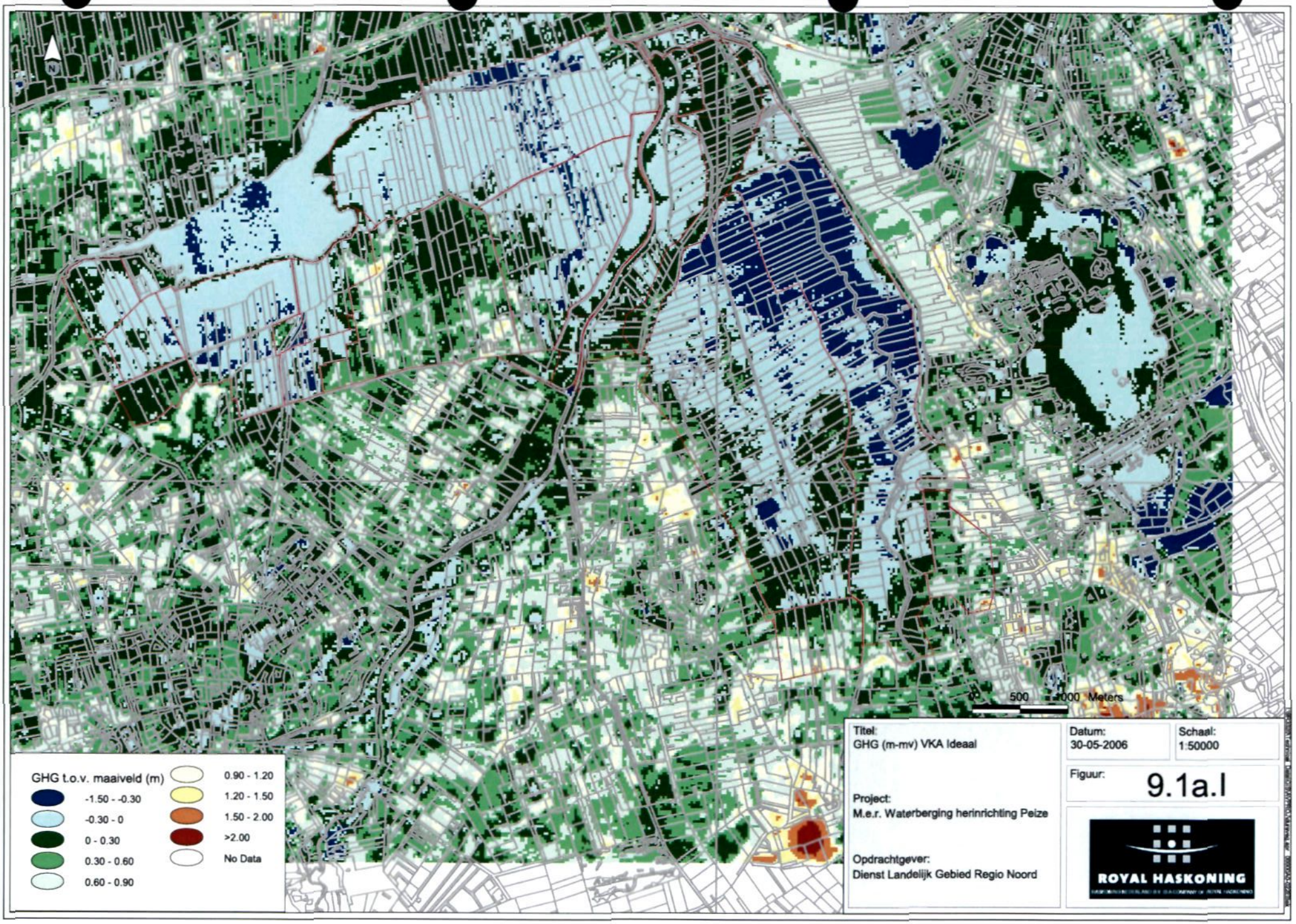
N
500
1000 Meters
GHG t.o.v. maaiveld (m)
-1.50 - -0.30
-0.30 - 0
0 - 0.30
0.30 - 0.60
0.60 - 0.90
0.90 - 1.20
1.20 - 1.50
1.50 - 2.00
>2.00
No Data
Titel:
GHG (m-mv) VKA Ideaal
Datum:
30-05-2006
Schaal:
1:50000
Figuur:
9.1a.I
Project:
M.e.r. Waterberging herinrichting Peize
Opdrachtgever:
Dienst Landelijk Gebied Regio Noord
ROYAL HASKONING

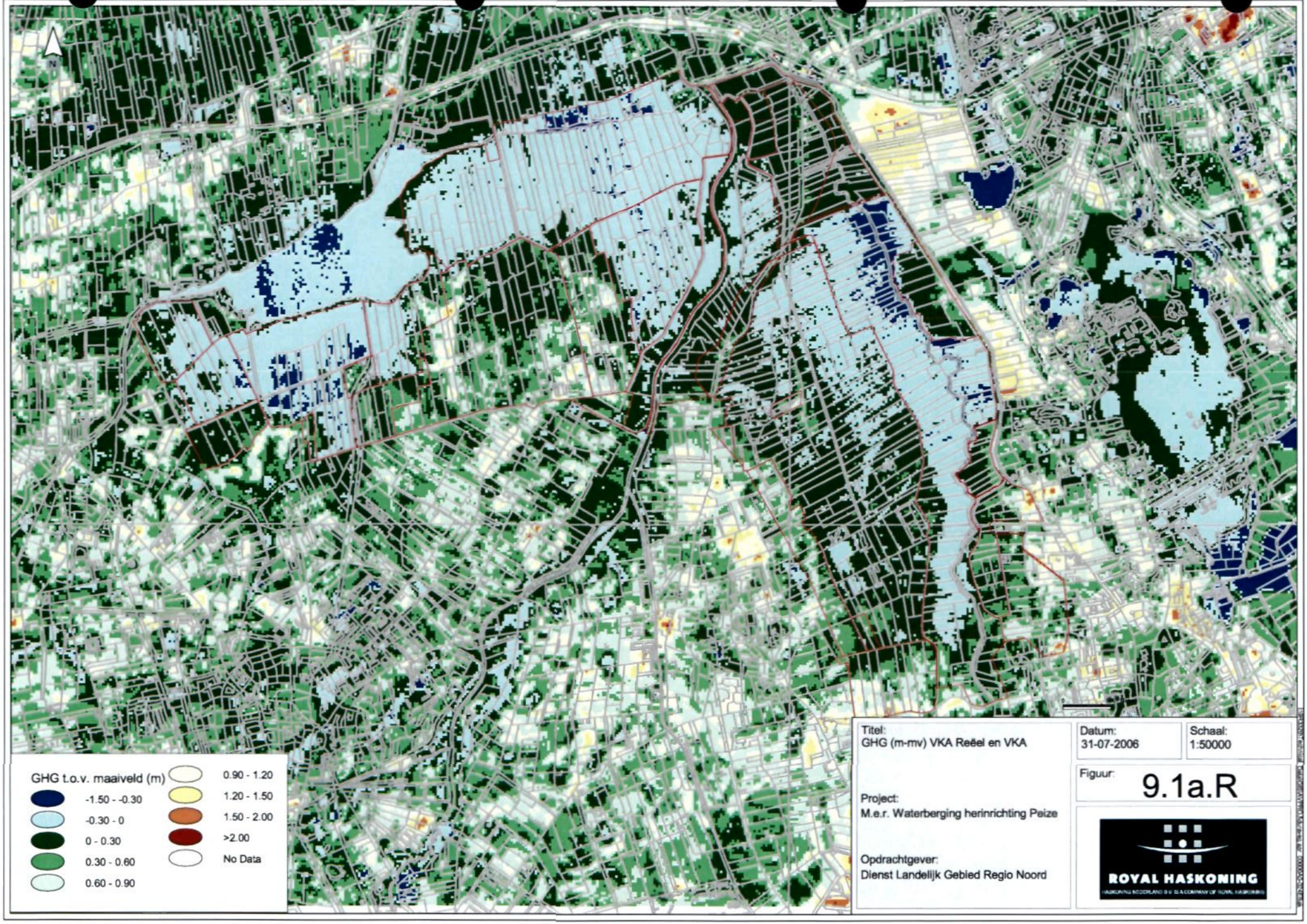
GHG t.o.v. maaiveld (m)
-1.50 - -0.30
-0.30 - 0
0 - 0.30
0.30 - 0.60
0.60 - 0.90
0.90 - 1.20
1.20 - 1.50
1.50 - 2.00
>2.00
No Data
Titel:
GHG (m-mv) VKA Reëel en VKA
Datum:
31-07-2006
Schaal:
1:50000
Figuur:
9.1a.R
Project:
M.e.r. Waterberging herinrichting Peize
Opdrachtgever:
Dienst Landelijk Gebied Regio Noord
ROYAL HASKONING

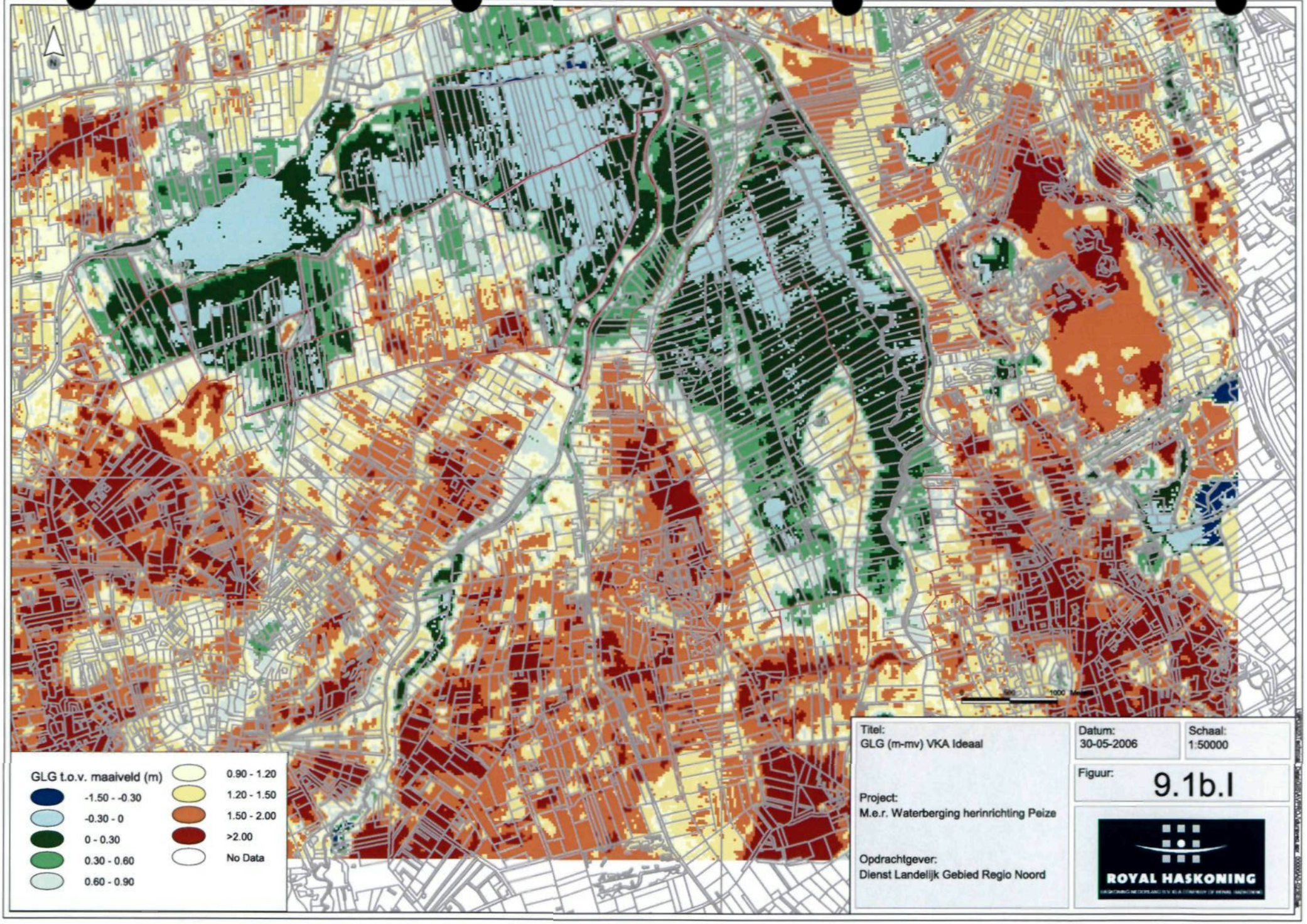
GLG t.o.v. maaiveld (m)
-1.50 - -0.30
-0.30 - 0
0 - 0.30
0.30 - 0.60
0.60 - 0.90
0.90 - 1.20
1.20 - 1.50
1.50 - 2.00
>2.00
No Data
Titel:
GLG (m-mv) VKA Ideaal
Datum:
30-05-2006
Schaal:
1:50000
Figuur:
9.1b.I
Project:
M.e.r. Waterberging herinrichting Peize
Opdrachtgever:
Dienst Landelijk Gebied Regio Noord
ROYAL HASKONING

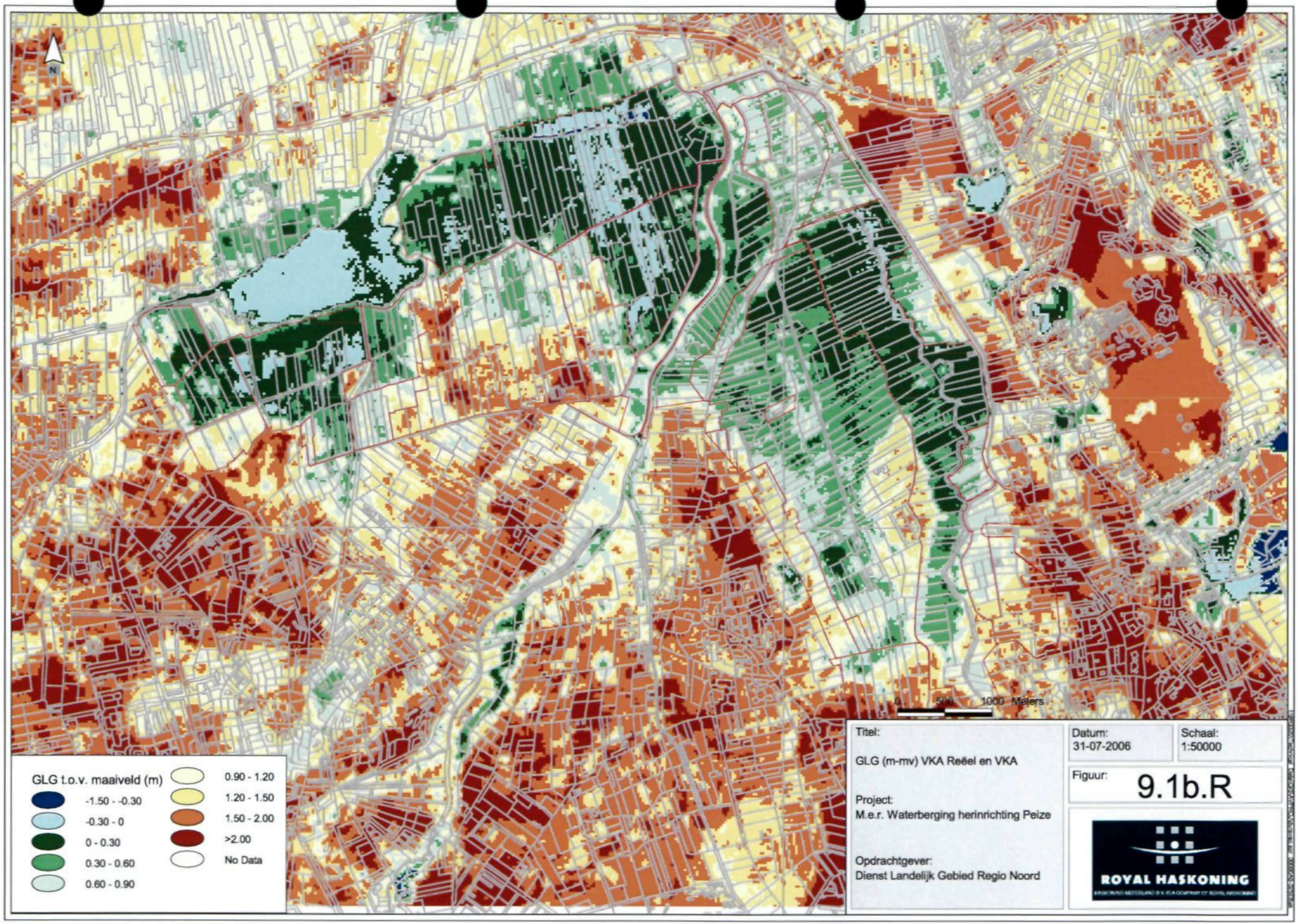
N
0 500 1000 Meters
GLG t.o.v. maaiveld (m)
-1.50 - -0.30
-0.30 - 0
0 - 0.30
0.30 - 0.60
0.60 - 0.90
0.90 - 1.20
1.20 - 1.50
1.50 - 2.00
>2.00
No Data
Titel:
GLG (m-mv) VKA Reëel en VKA
Project:
M.e.r. Waterberging herinrichting Peize
Opdrachtgever:
Dienst Landelijk Gebied Regio Noord
Datum:
31-07-2006
Schaal:
1:50000
Figuur:
9.1b.R
ROYAL HASKONING