Bijlage 1
Afbakening studiegebied

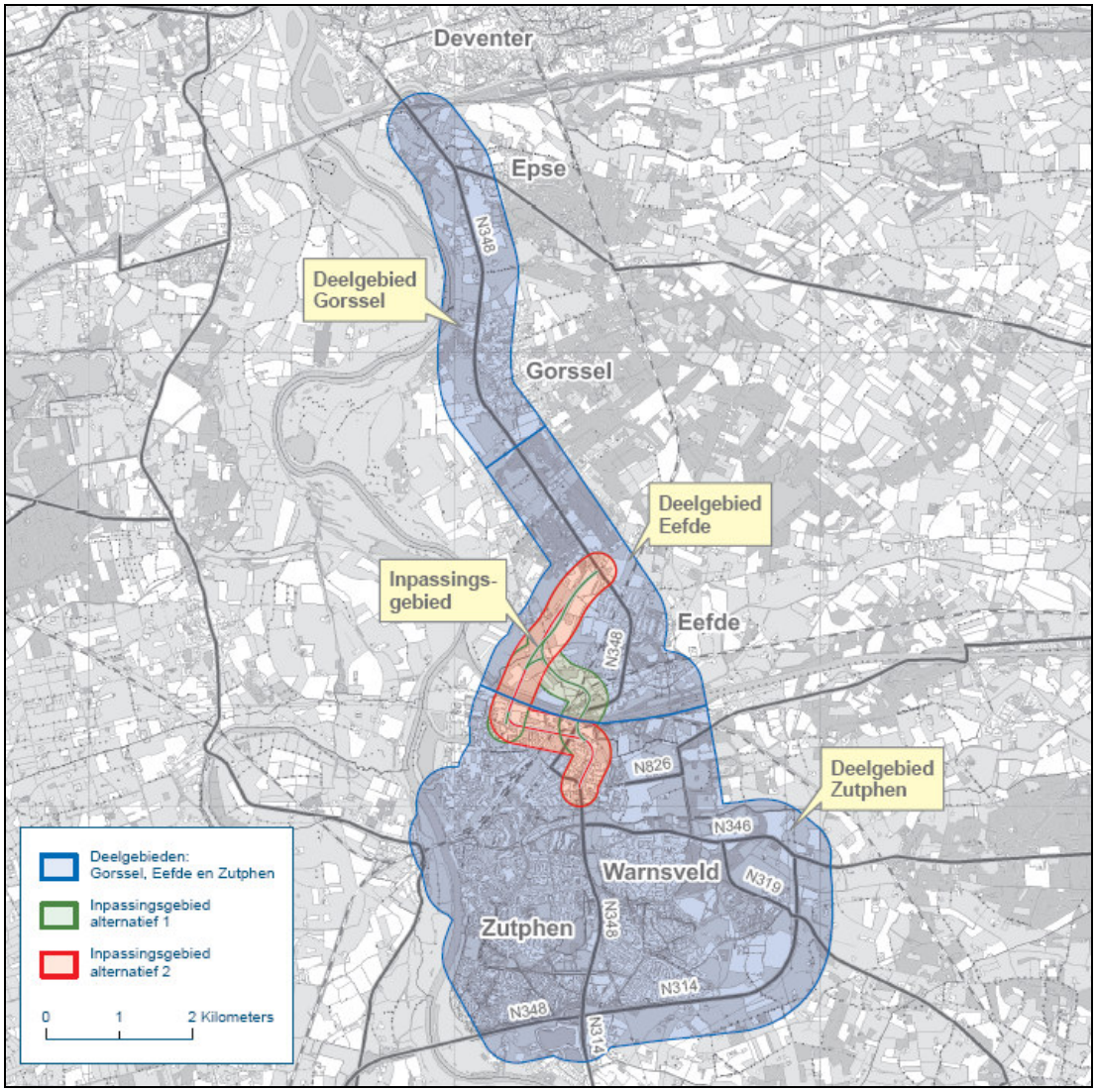

Bijlage 2
Plots verkeersmodel

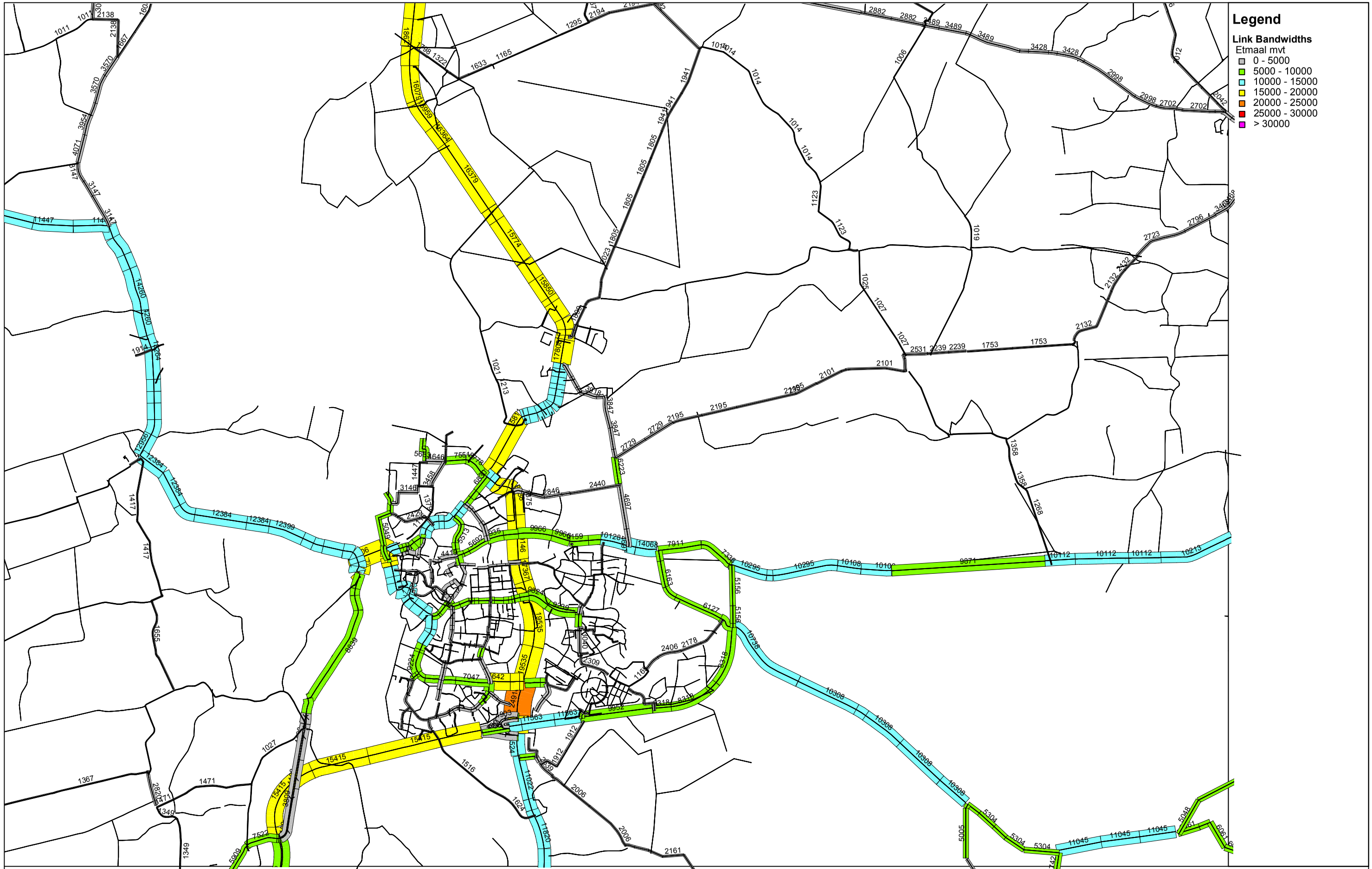

MER Rondweg N348

Aantal motorvoertuigen per etmaal, 2005

Royal Haskoning

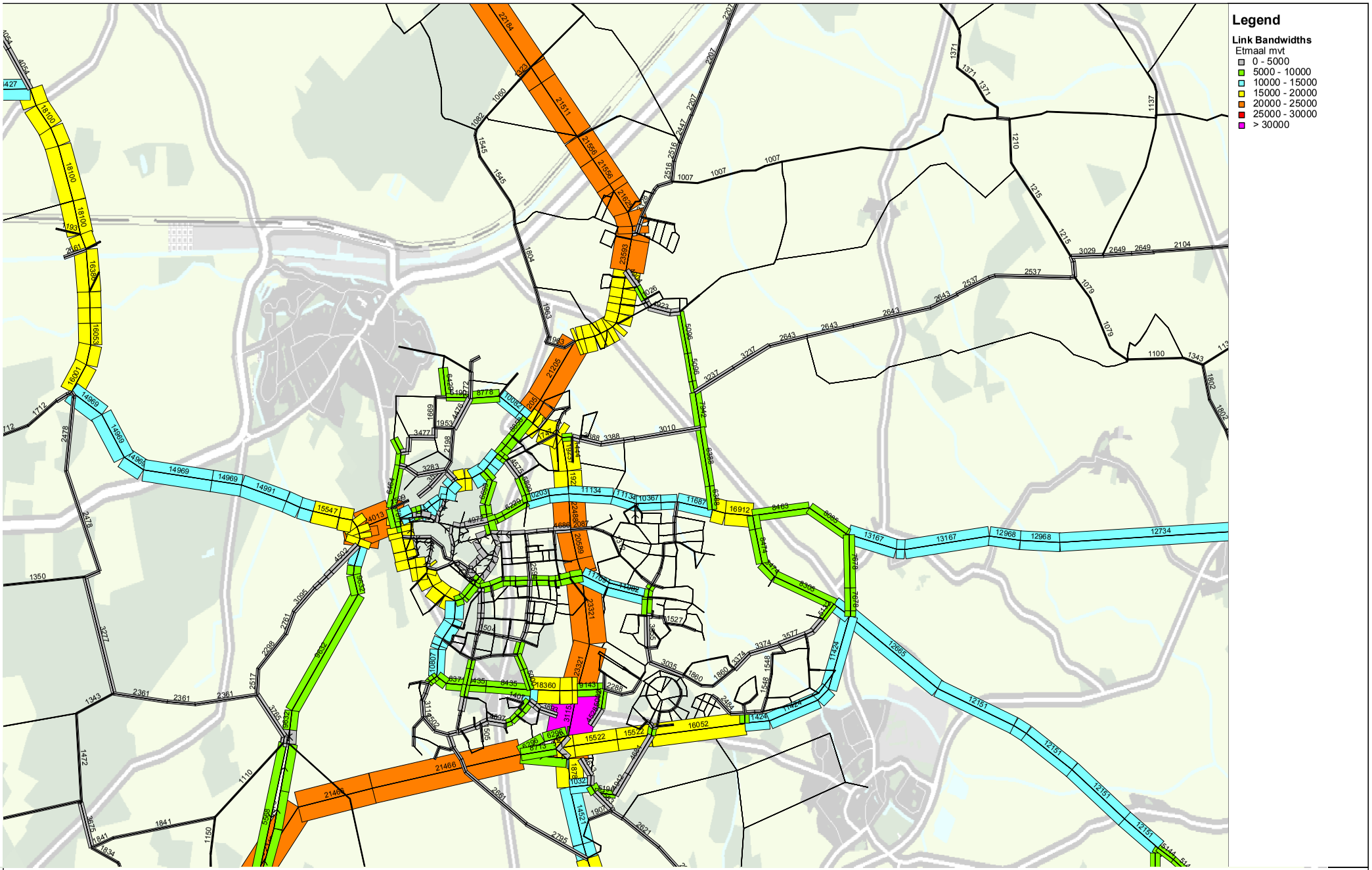

MER Rondweg N348

Aantal motorvoertuigen per etmaal, 2020 Nulalternatief

14-07-2009
Royal Haskoning

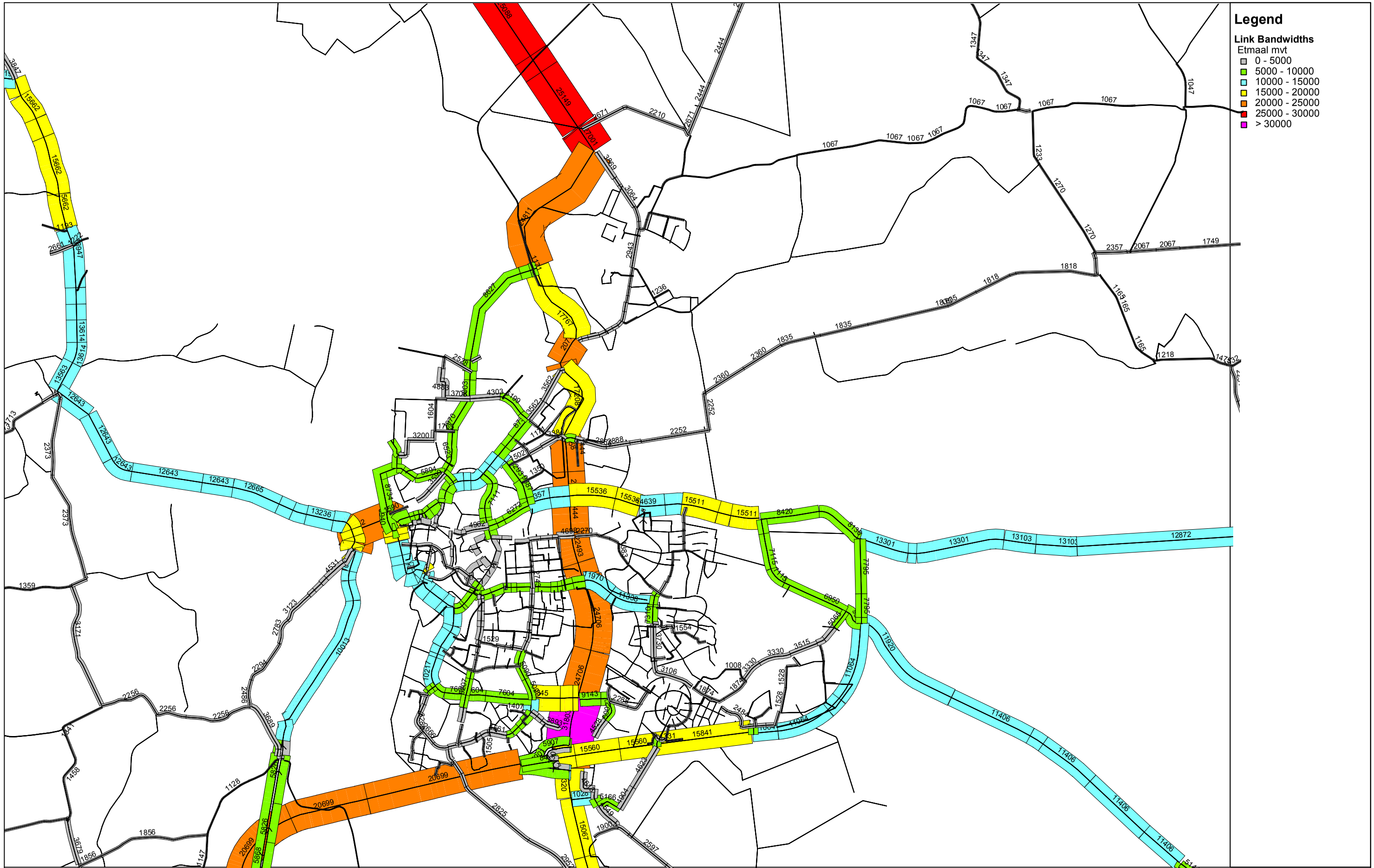

MER Rondweg N348

Aantal motorvoertuigen per etmaal, 2020 Alternatief 1

10-07-2009
Royal Haskoning

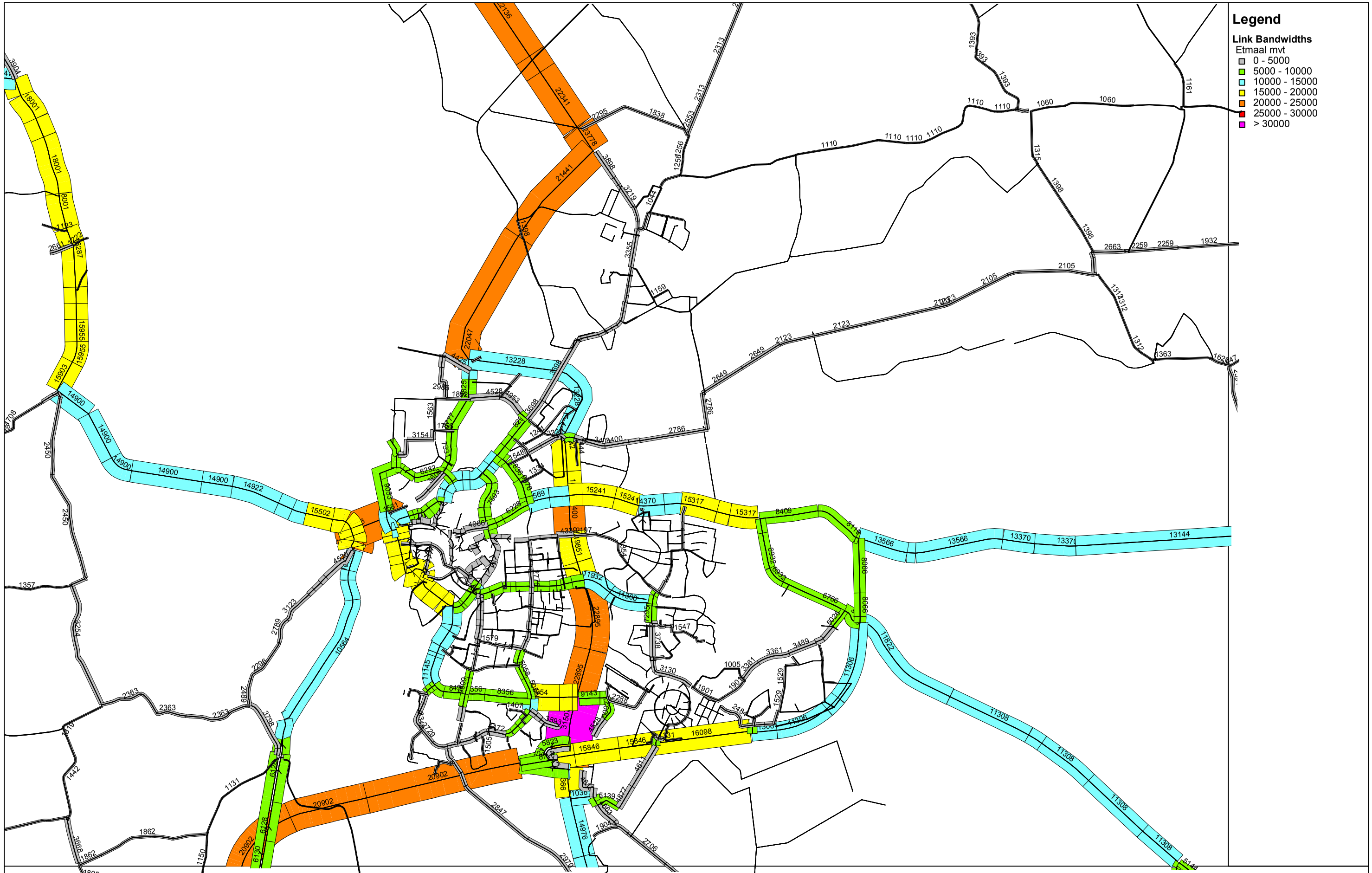

MER Rondweg N348

Aantal motorvoertuigen per etmaal, 2020 Alternatief 2

10-07-2009
Royal Haskoning

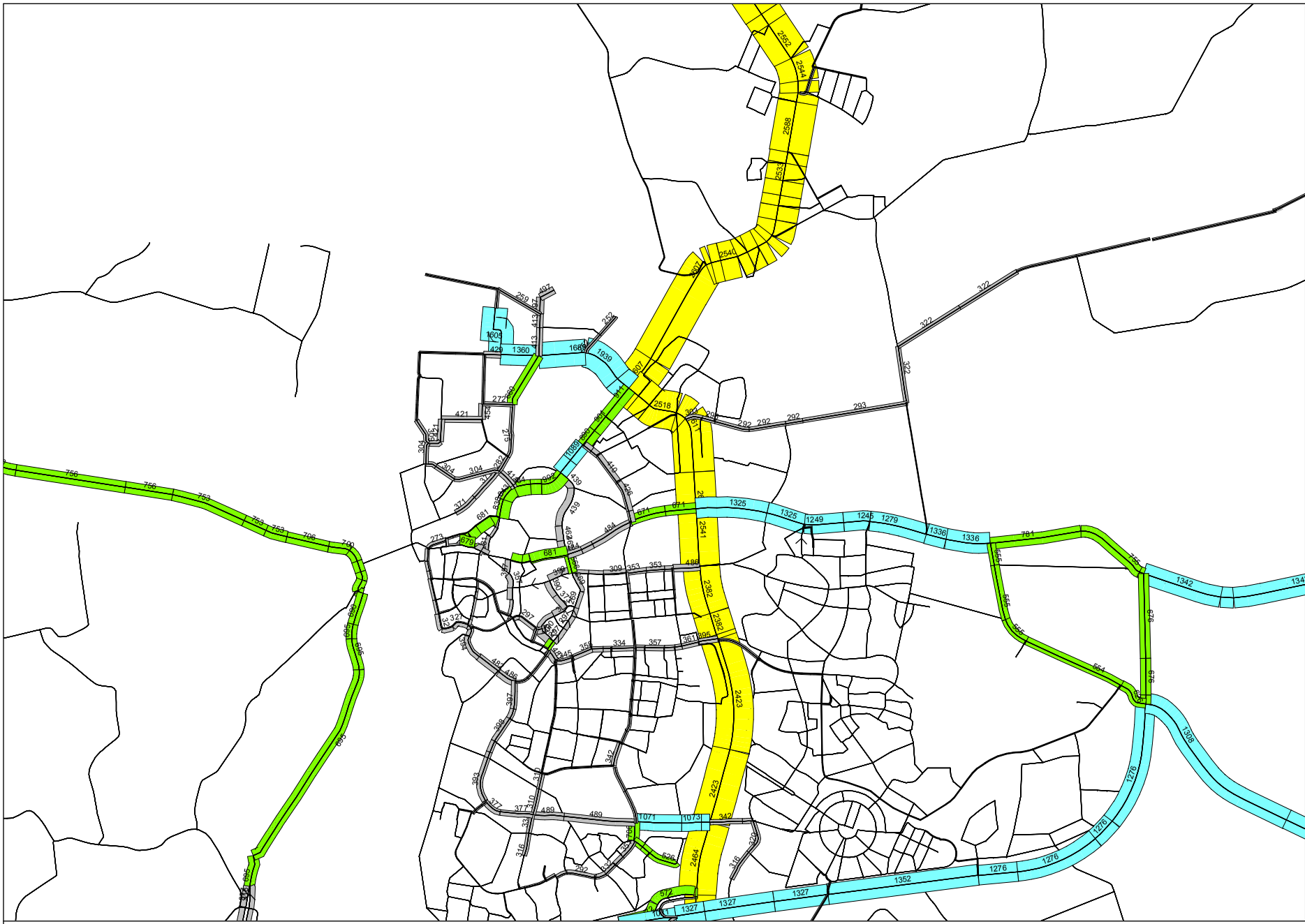

MER Rondweg N348

Aantal vrachtwagens per etmaal, 2005

Royal Haskoning

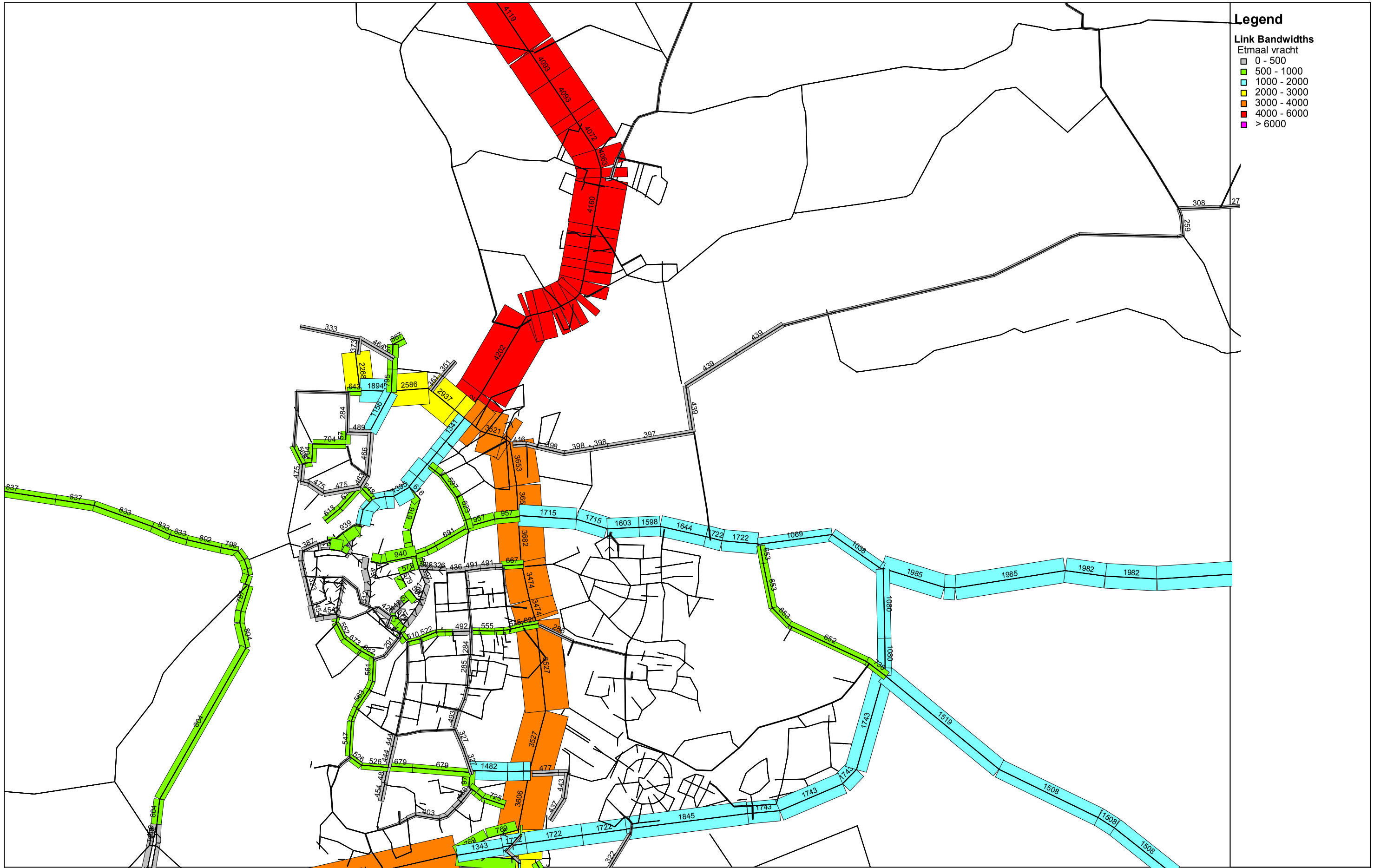

MER Rondweg N348

Aantal vrachtauto's per etmaal, 2020 Nulalternatief

14-07-2009
Royal Haskoning

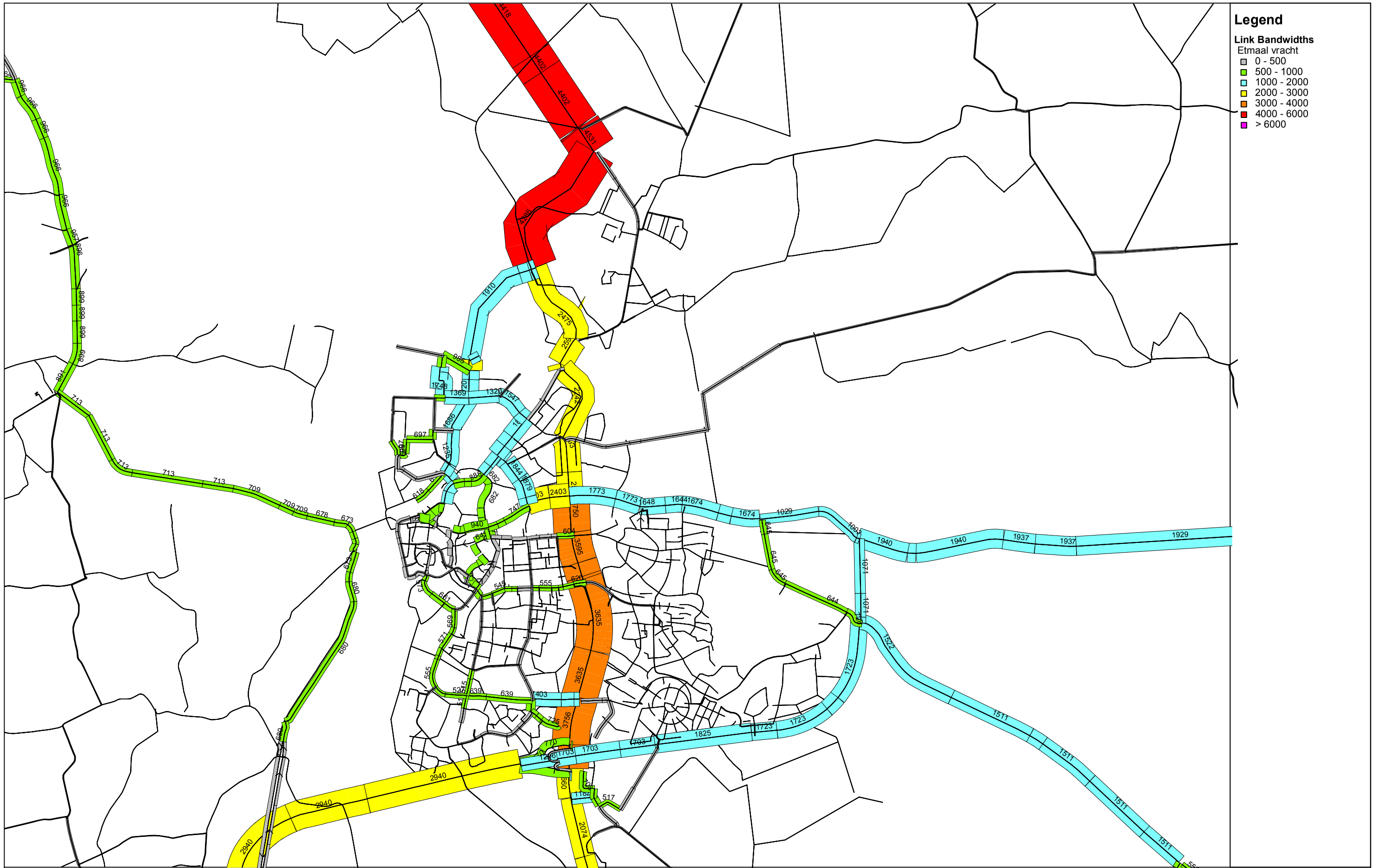

MER Rondweg N348

Aantal vrachtwagens per etmaal, 2020 Alternatief 1

10-07-2009
Royal Haskoning

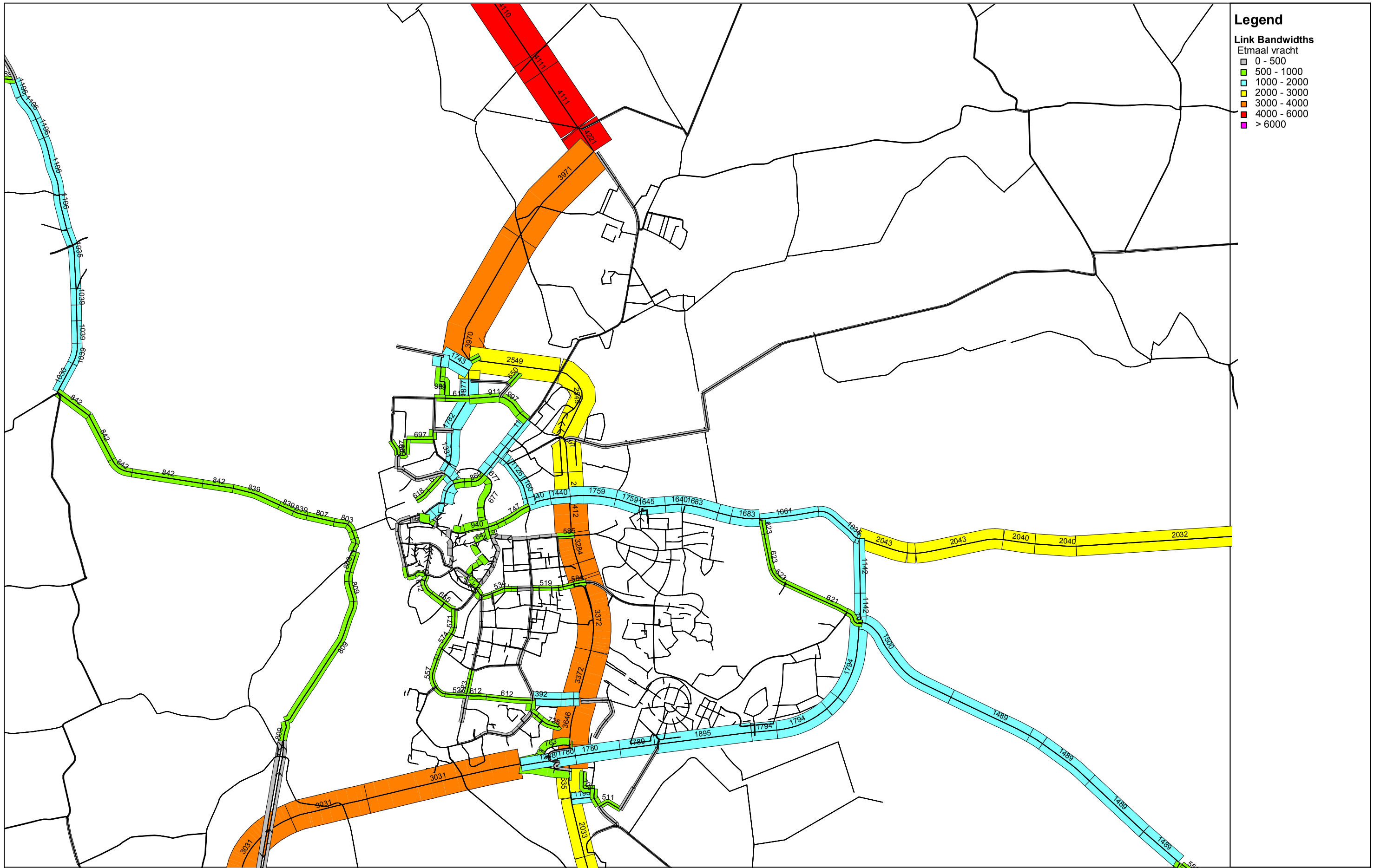

MER Rondweg N348

Aantal vrachtwagens per etmaal, 2020 Alternatief 2

10-07-2009
Royal Haskoning

Bijlage 3
Kaarten aspect Geluid

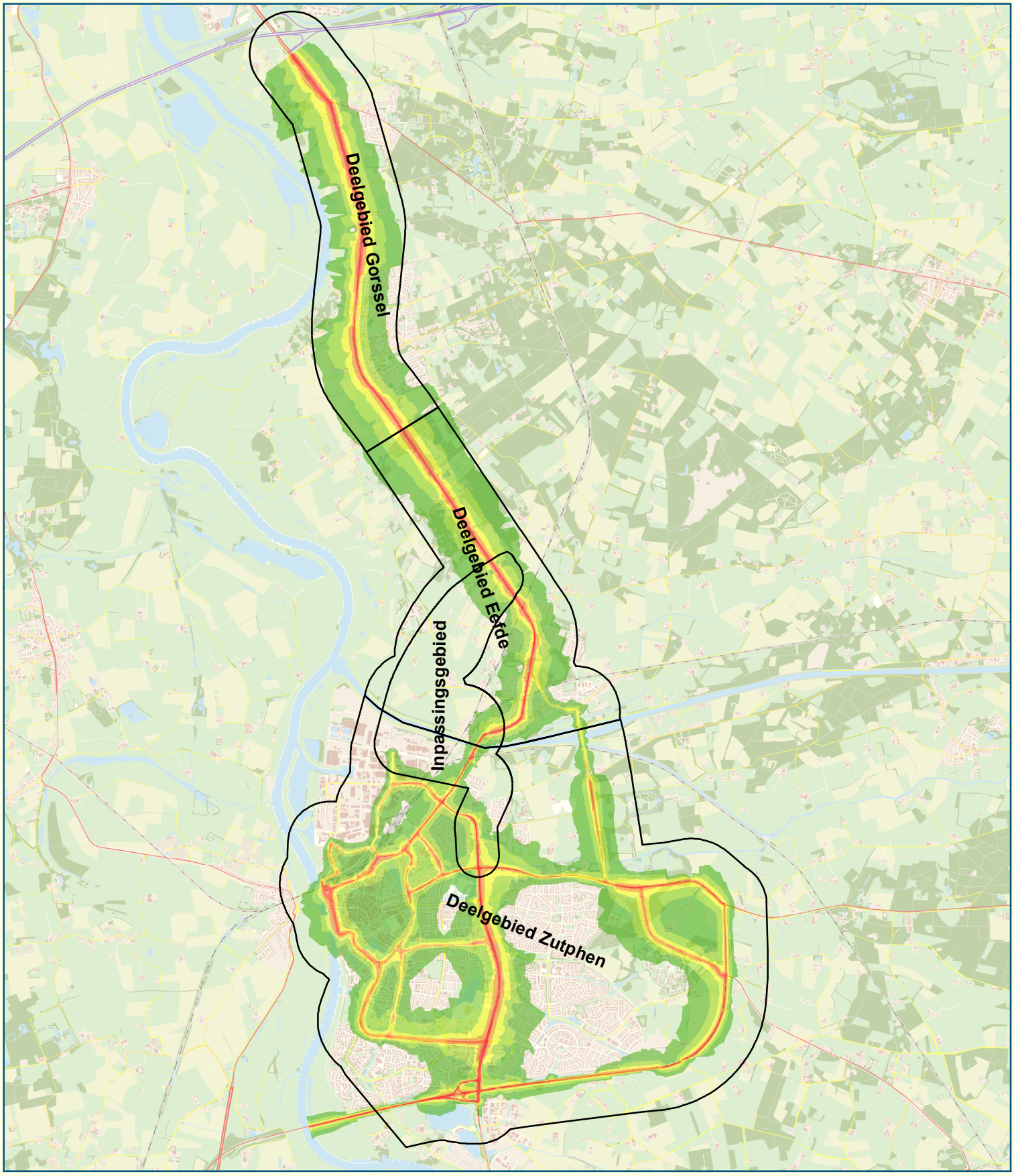

Wegverkeer 2007

Belast gebied (LDEN dB)

- 48 - 53
- 53 - 58
- 58 - 63
- 63 - 68
- > 68

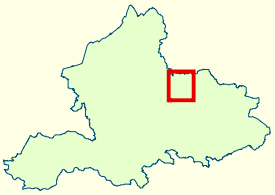

provincie Gelderland

0 1 2
Kilometers

Topografie: Copyright (c) 2008, Dienst voor het kadaster en openbare registers, Apeldoorn

Opdrachtgever: Provincie Gelderland
Projectnummer.: 9T6349
Bron: Royal Haskoning Datum: 16-01-2009

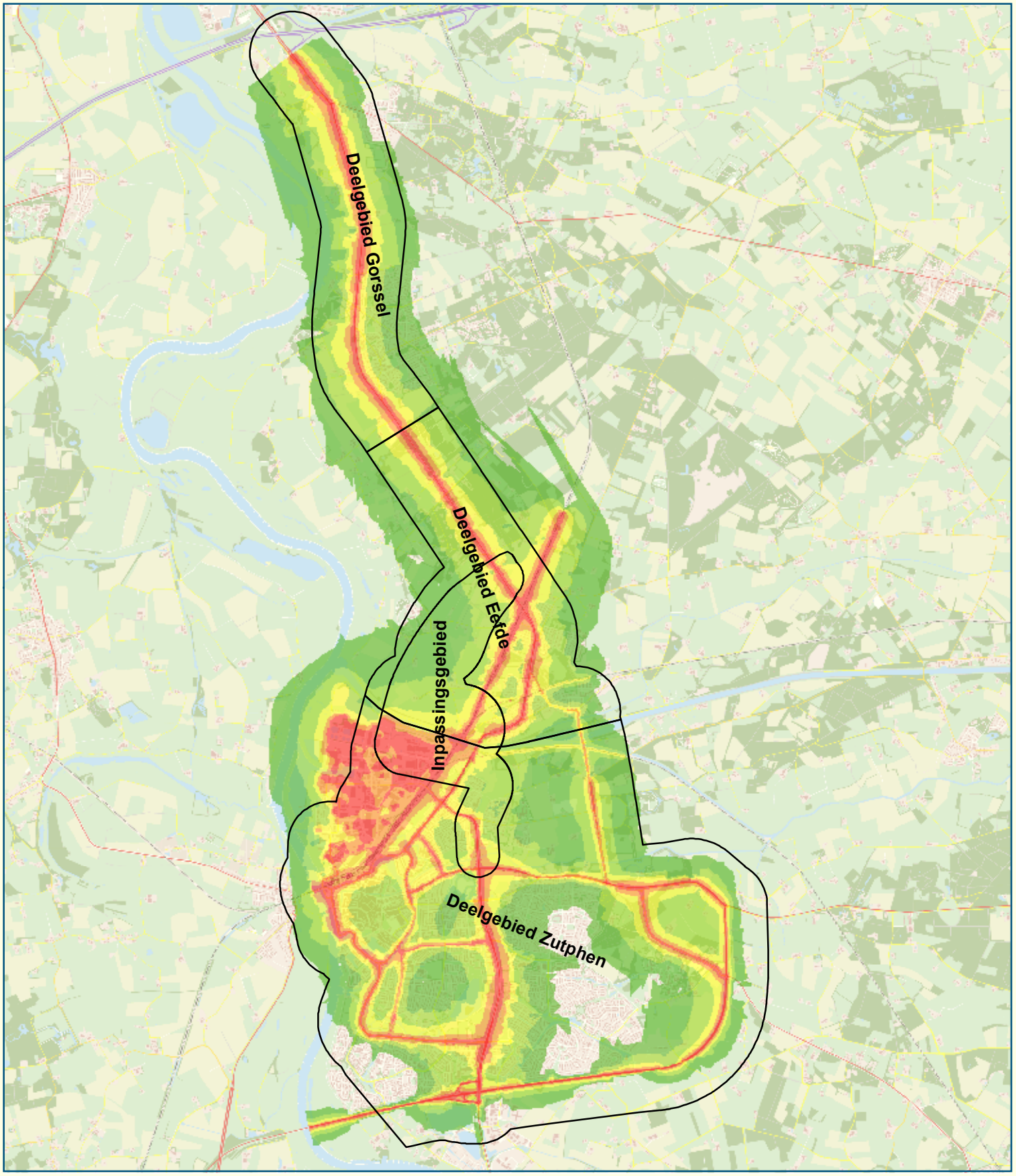

Cumulatie 2007

Belast Gebied (MKM)

- 45 - 50
- 51 - 55
- 56 - 60
- 61 - 65
- > 65

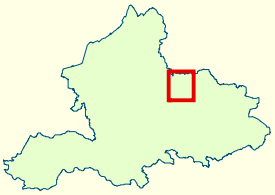

provincie Gelderland

0 1 2
Kilometers

Topografie: Copyright (c) 2008, Dienst voor het kadaster en openbare registers, Apeldoorn

Opdrachtgever: Provincie Gelderland
Projectnummer.: 9T6349
Bron: Royal Haskoning Datum: 16-01-2009

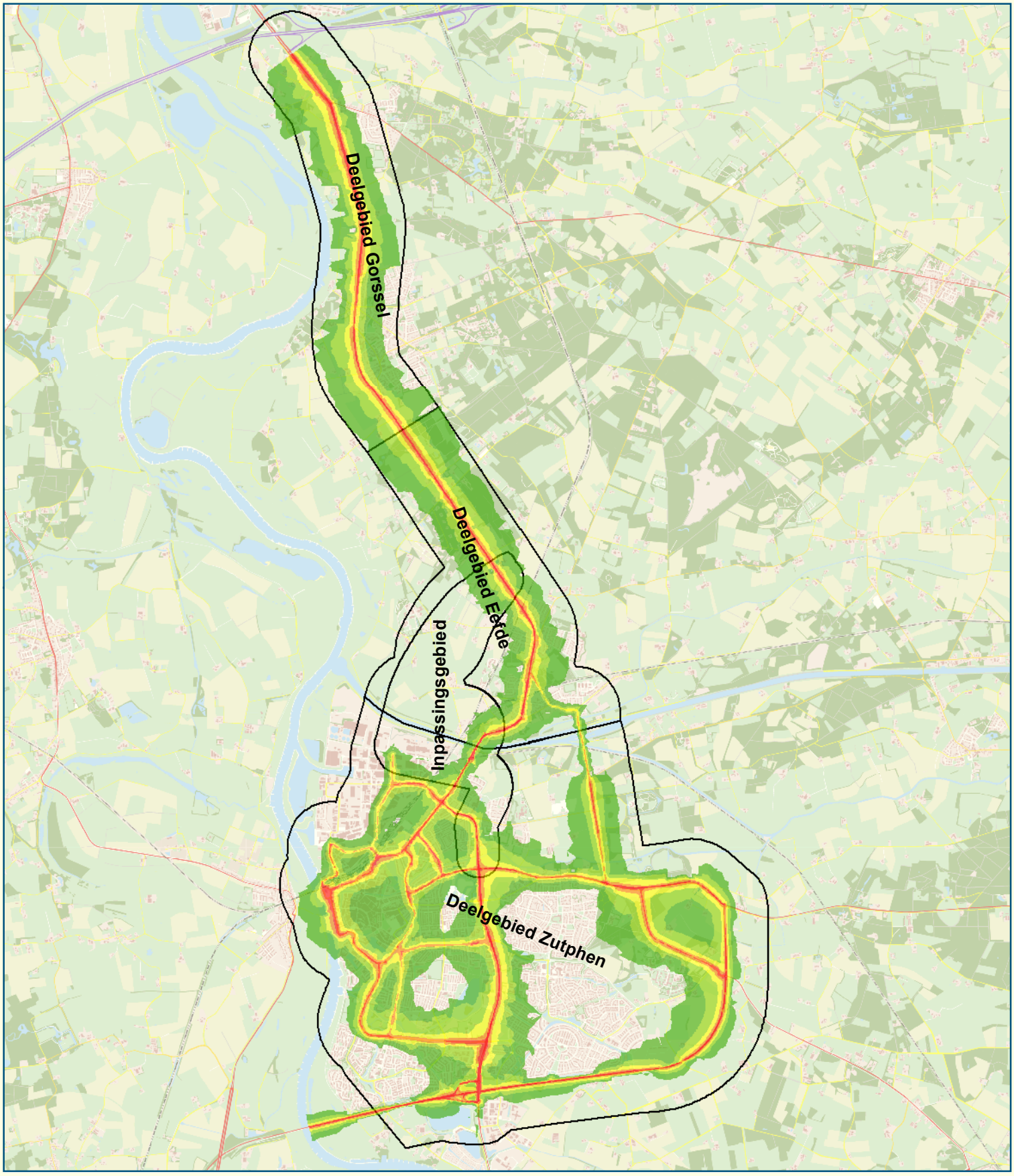

Wegverkeer autonome ontwikkeling 2022

Geluidsbelasting (Lden dB)

- 48 - 53
- 53 - 58
- 58 - 63
- 63 - 68
- > 68

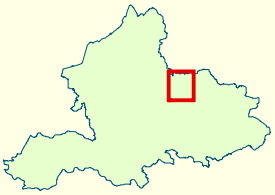

provincie Gelderland

0 1 2
Kilometers

Topografie: Copyright (c) 2008, Dienst voor het kadaster en openbare registers, Apeldoorn

Opdrachtgever: Provincie Gelderland
Projectnummer.: 9T6349
Bron: Royal Haskoning

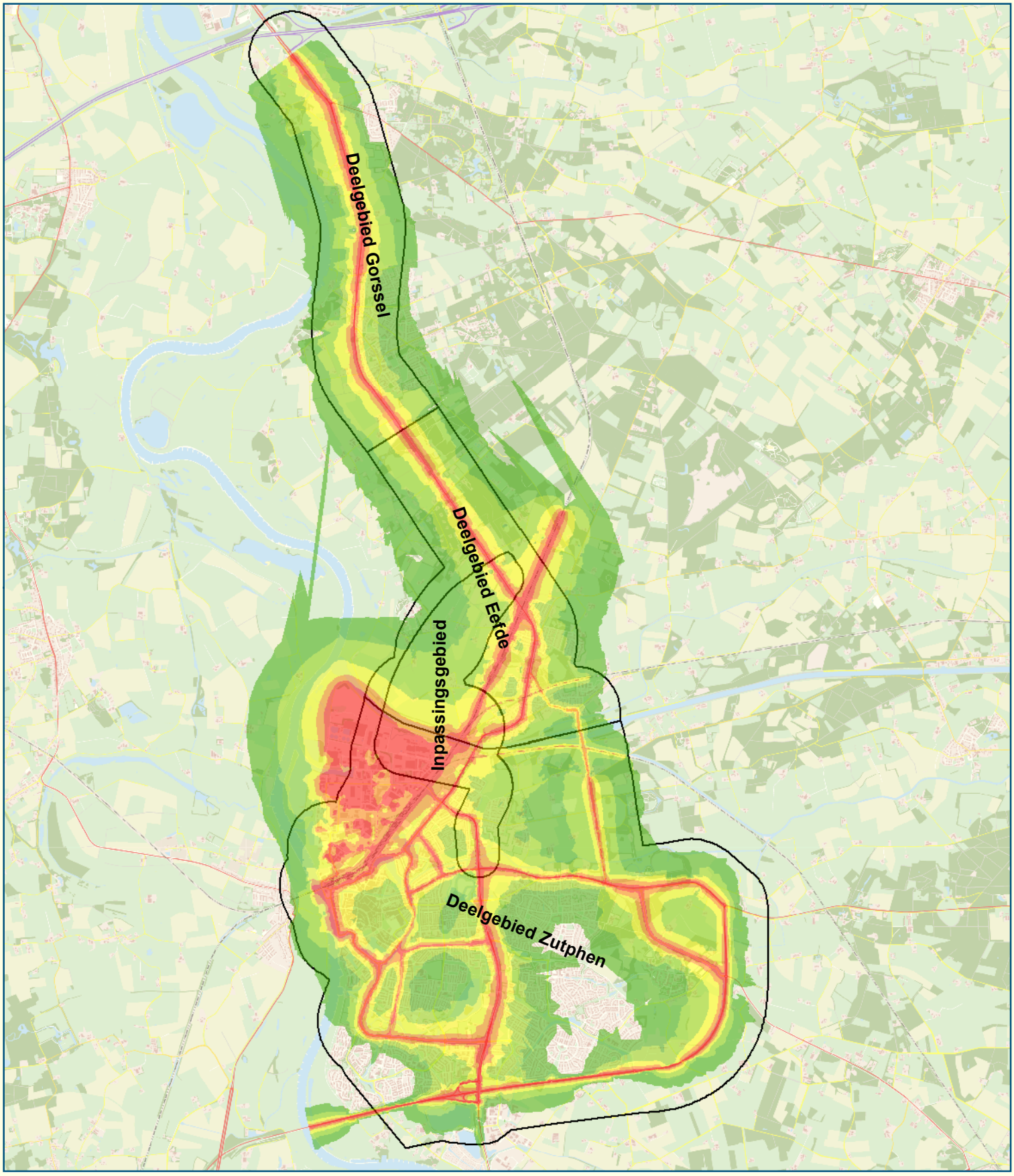

Cumulatieve geluidsbelasting 2022 autonome ontwikkeling

L_{Etmaal} Miedema (MKM)

- 45 - 50
- 50 - 55
- 55 - 60
- 60 - 65
- > 65

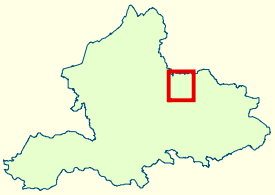

provincie Gelderland

0 1 2
Kilometers

Topografie: Copyright (c) 2008, Dienst voor het kadaster en openbare registers, Apeldoorn

Opdrachtgever: Provincie Gelderland
Projectnummer.: 9T6349
Bron: Royal Haskoning

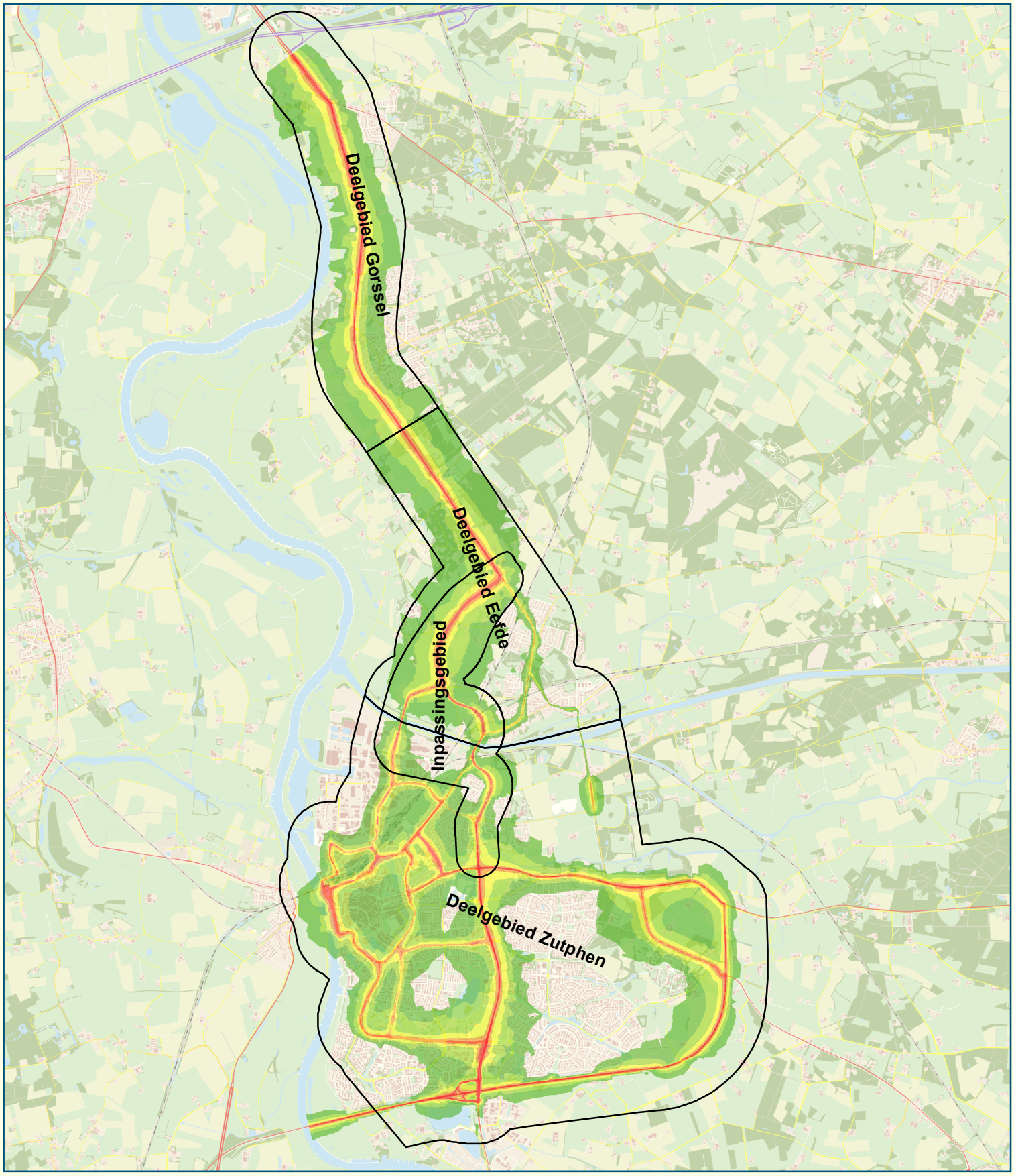

Wegverkeer Alternatief 1 2022

Belast gebied (LDEN dB)

- 48 - 53
- 53 - 58
- 58 - 63
- 63 - 68
- > 68

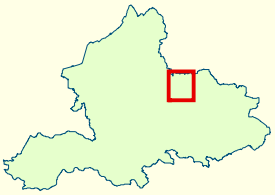

provincie Gelderland

0 1 2
Kilometers

Topografie: Copyright (c) 2008, Dienst voor het kadaster en openbare registers, Apeldoorn

Opdrachtgever: Provincie Gelderland
Projectnummer.: 9T6349
Bron: Royal Haskoning Datum: 16-01-2009

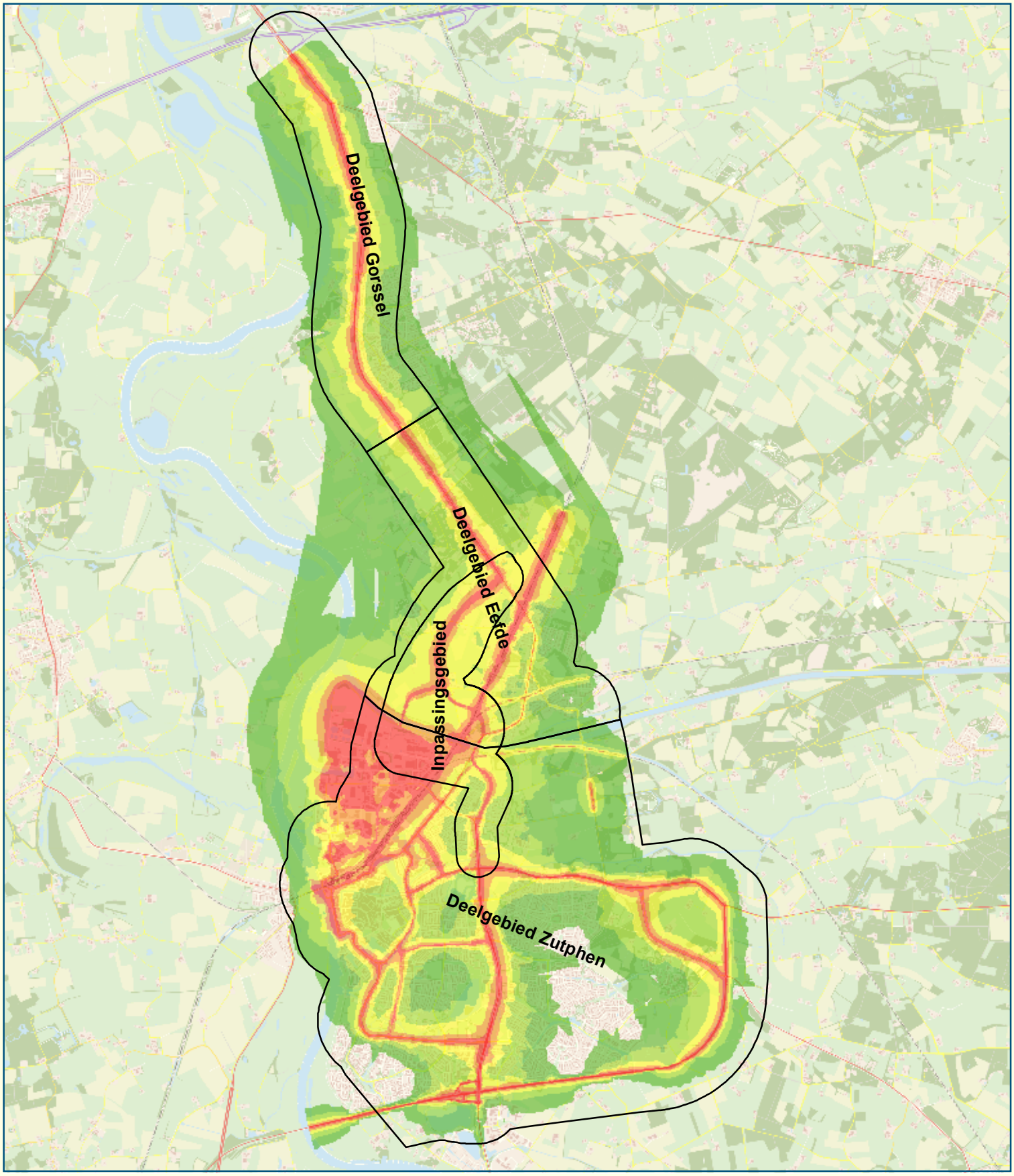

Cumulatie Alternatief 1 2022

Belast Gebied (MKM)

- 45 - 50
- 51 - 55
- 56 - 60
- 61 - 65
- > 65

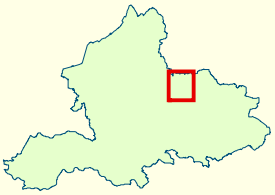

provincie Gelderland

0 1 2
Kilometers

Topografie: Copyright (c) 2008, Dienst voor het kadaster en openbare registers, Apeldoorn

Opdrachtgever: Provincie Gelderland
Projectnummer.: 9T6349
Bron: Royal Haskoning Datum: 16-01-2009

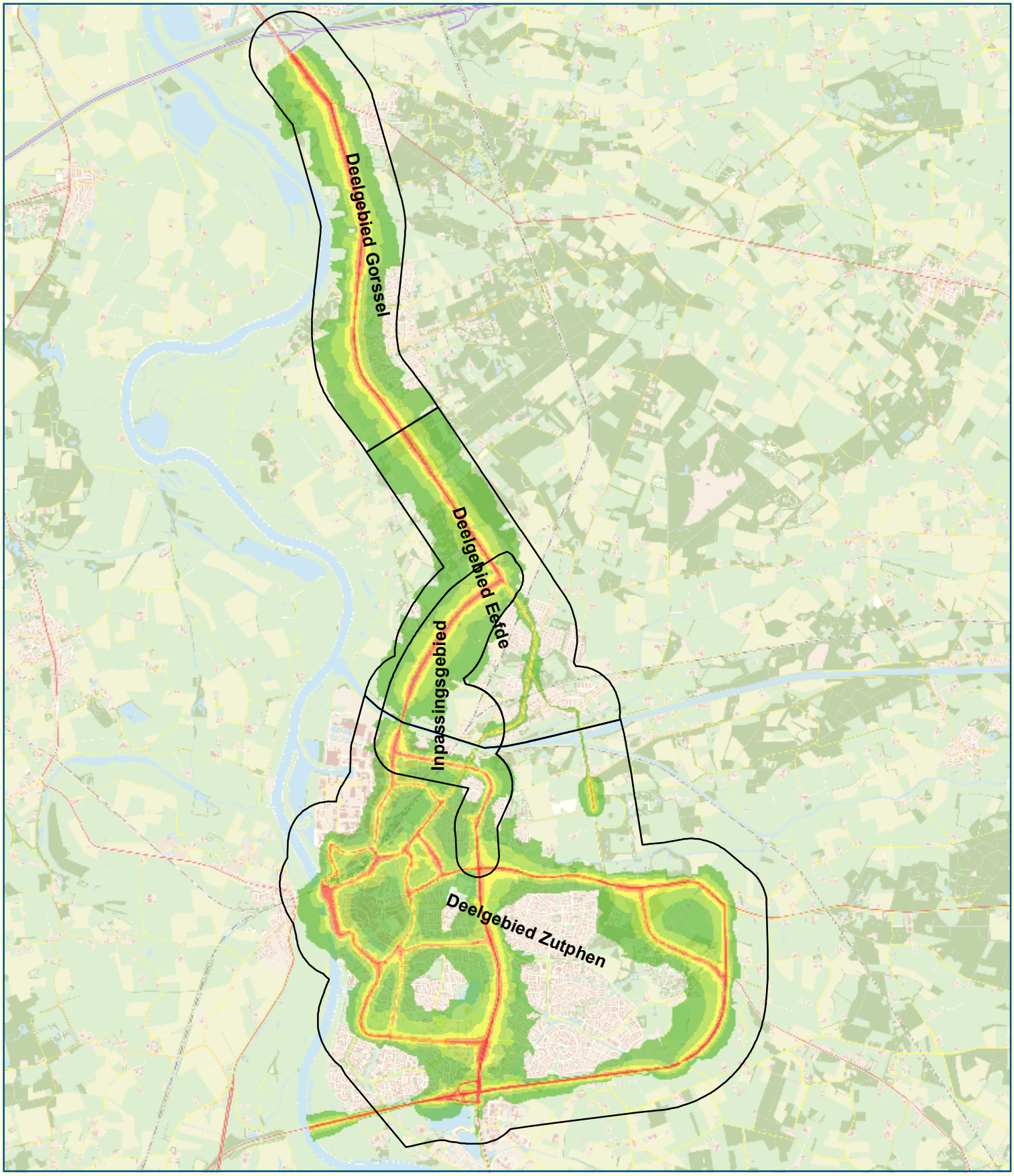

Wegverkeer Alternatief 2 2022

Belast gebied (LDEN dB)

- 48 - 53
- 53 - 58
- 58 - 63
- 63 - 68
- > 68

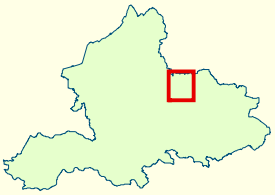

provincie Gelderland

0 1 2
Kilometers

Topografie: Copyright (c) 2008, Dienst voor het kadaster en openbare registers, Apeldoorn

Opdrachtgever: Provincie Gelderland
Projectnummer.: 9T6349
Bron: Royal Haskoning Datum: 16-01-2009

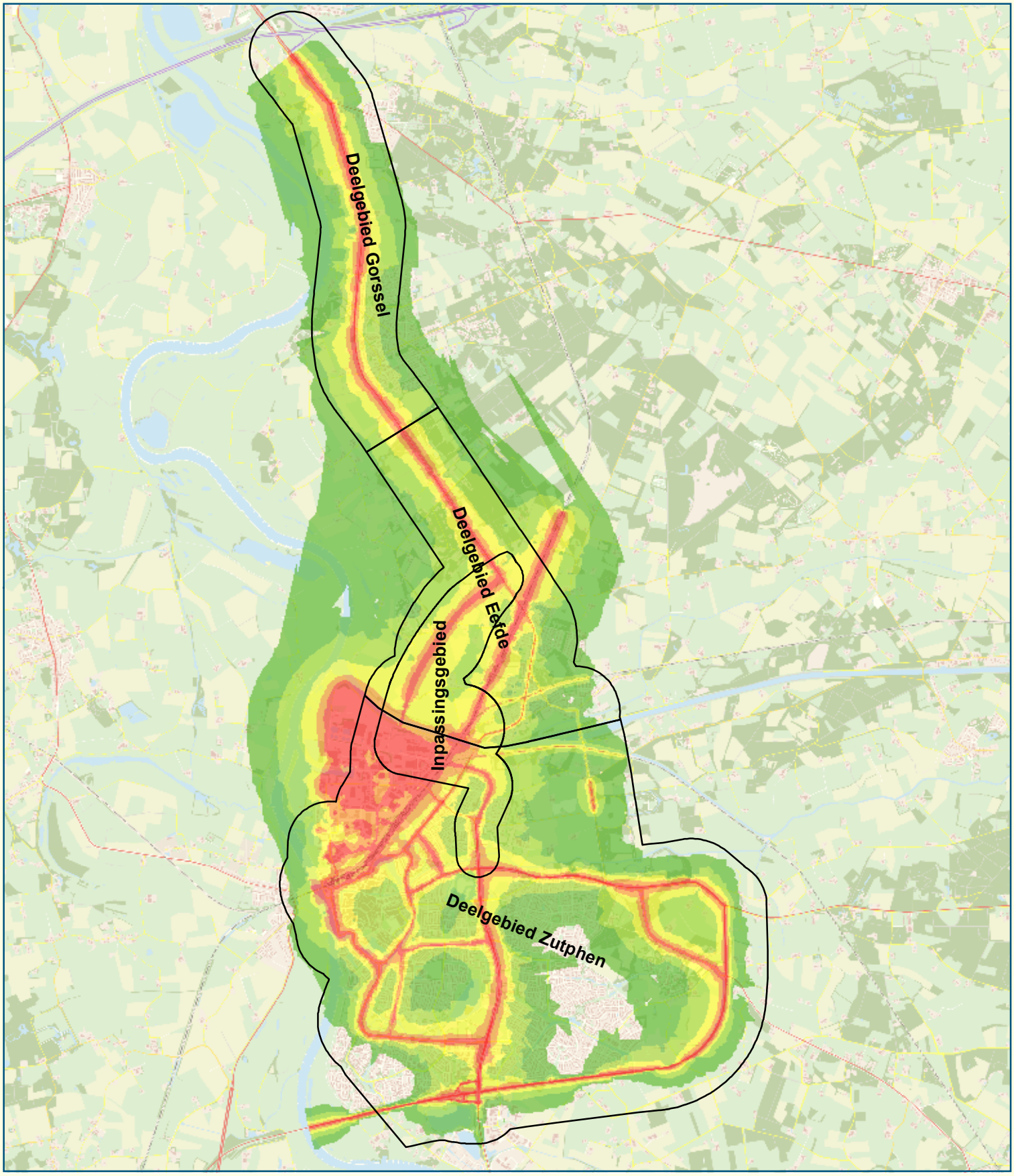

Cumulatie Alternatief 2 2022

Belast Gebied (MKM)

- 45 - 50
- 51 - 55
- 56 - 60
- 61 - 65
- > 65

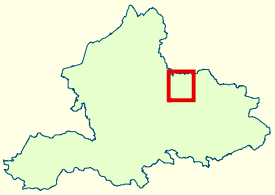

provincie Gelderland

0 1 2
Kilometers

Topografie: Copyright (c) 2008, Dienst voor het kadaster en openbare registers, Apeldoorn

Opdrachtgever: Provincie Gelderland
Projectnummer.: 9T6349
Bron: Royal Haskoning Datum: 16-01-2009

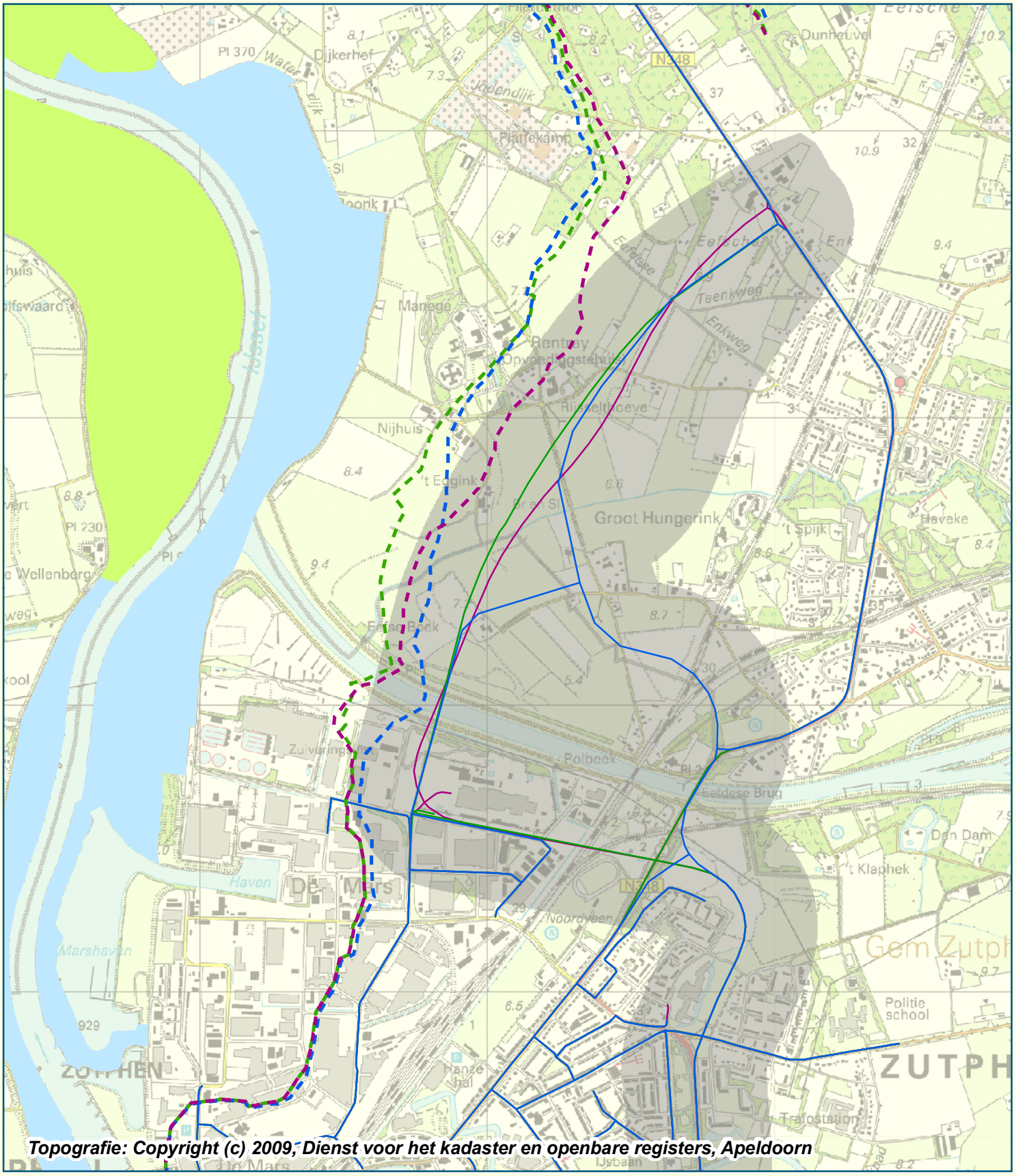

Inpassingsgebied

Natura 2000
- VR
- VR+HR

Alternatief 1
Alternatief 2
MMA

47 dB contour [L_{eq} 24 uur]
- Alternatief 1
- Alternatief 2
- MMA

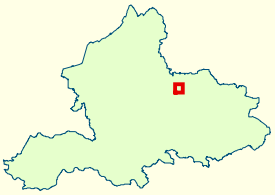

provincie Gelderland

0 125 250 500
Meter

Opdrachtgever: Provincie Gelderland
Projectnummer: 9T6349
Bron: Royal Haskoning