BIJLAGE 4 KAARTEN

ALTERNATIEVEN

ROYAL HASKONING

LOCATIE VINKEVEEN

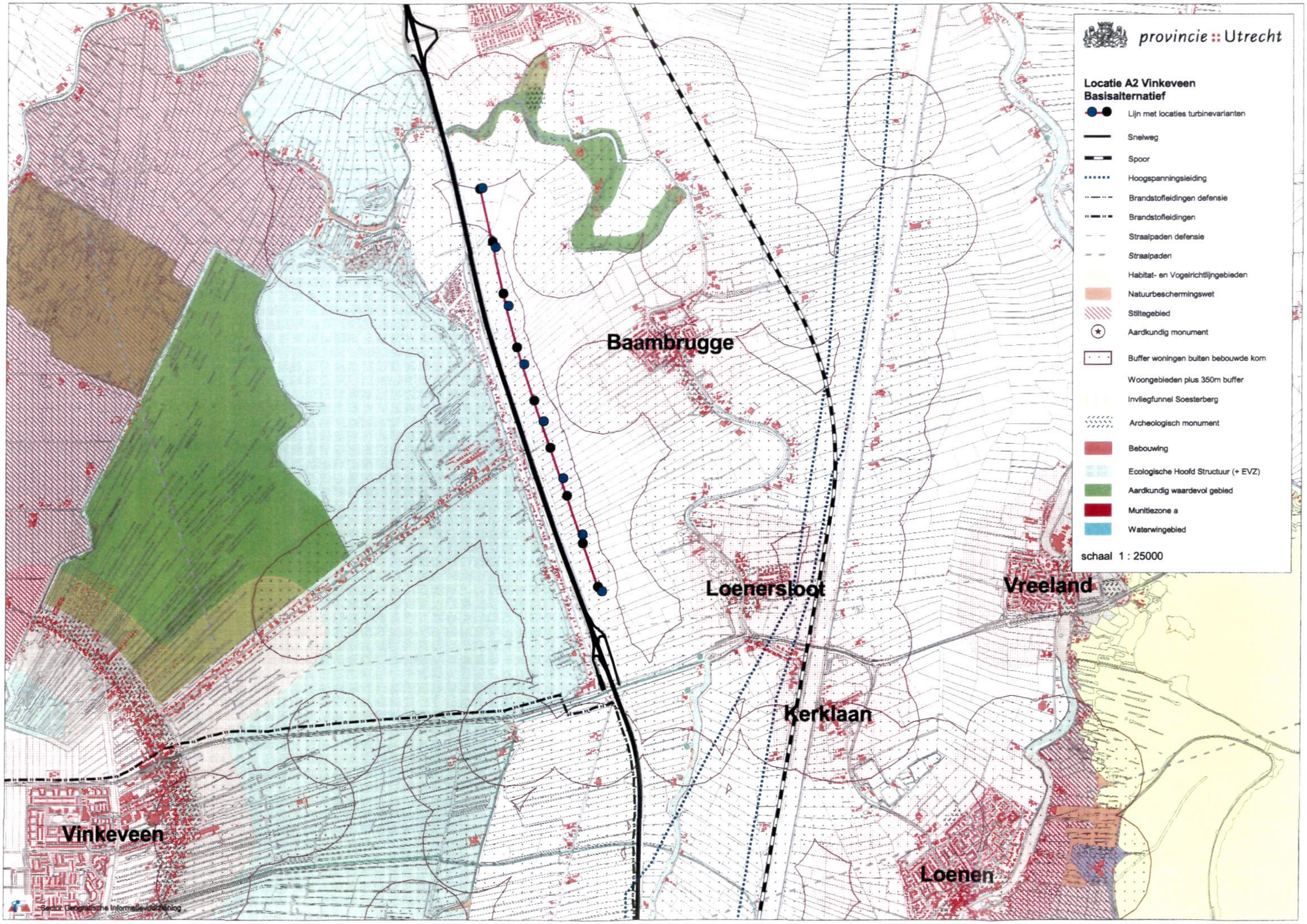
provincie :: Utrecht
Locatie A2 Vinkeveen
Basisalternatief
Lijn met locaties turbinevarianten
Snelweg
Spoor
Hoogspanningsleiding
Brandstofleidingen defensie
Brandstofleidingen
Straalpaden defensie
Straalpaden
Habitat- en Vogelrichtlijngebieden
Natuurbeschermingswet
Stiltegebied
Aardkundig monument
Buffer woningen buiten bebouwde kom
Woongebieden plus 350m buffer
Invliegfunnel Soesterberg
Archeologisch monument
Bebouwing
Ecologische Hoofd Structuur (+ EVZ)
Aardkundig waardevol gebied
Munitiezone a
Waterwingebied
schaal 1 : 25000
Baambrugge
Loenersloot
Vreeland
Kerklaan
Vinkeveen
Loenen
Sector Geografische Informatievoorziening

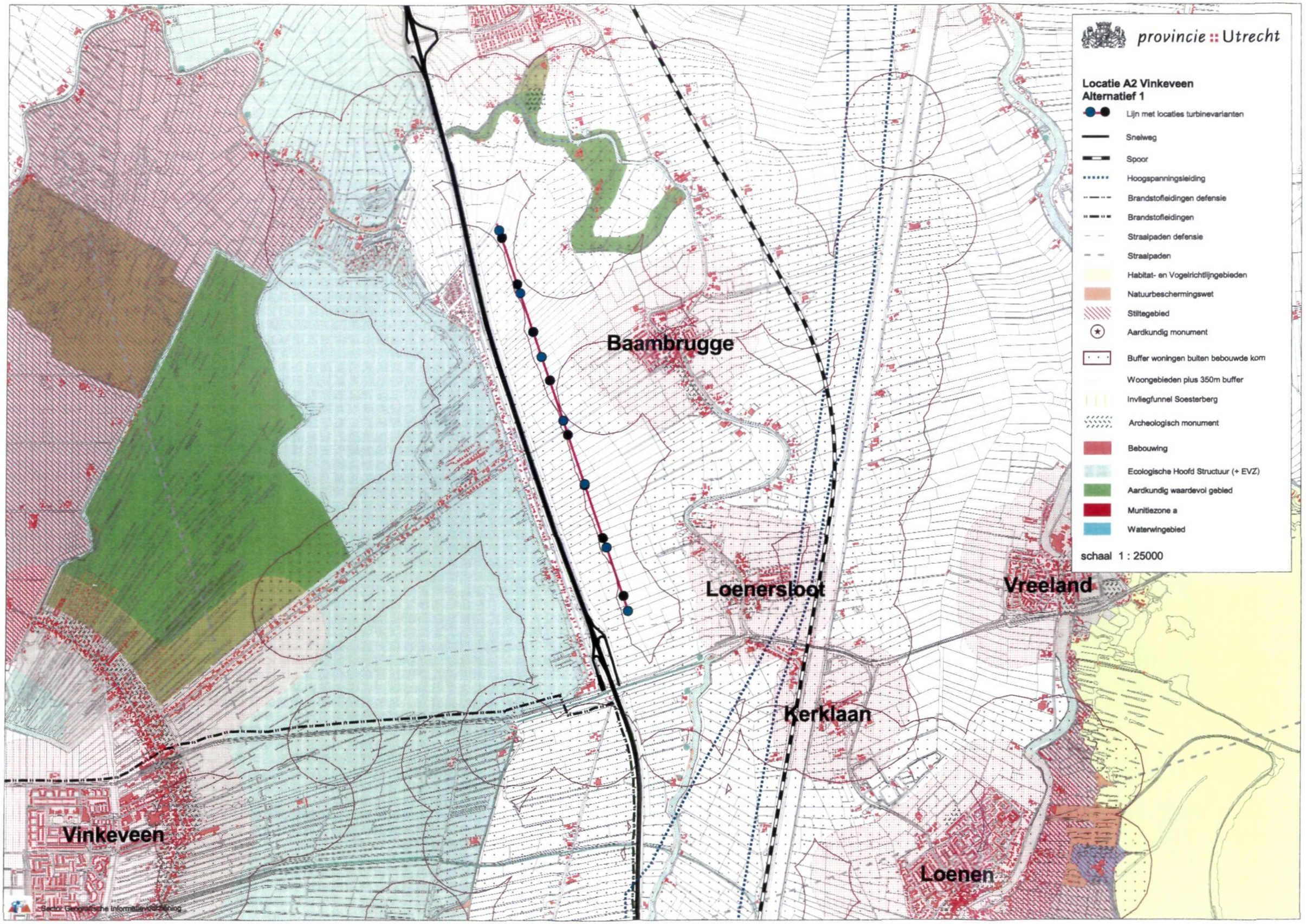
provincie :: Utrecht
Locatie A2 Vinkeveen
Alternatief 1
Lijn met locaties turbinevarianten
Snelweg
Spoor
Hoogspanningsleiding
Brandstofleidingen defensie
Brandstofleidingen
Straalpaden defensie
Straalpaden
Habitat- en Vogelrichtlijngebieden
Natuurbeschermingswet
Stiltegebied
Aardkundig monument
Buffer woningen buiten bebouwde kom
Woongebieden plus 350m buffer
Invliegfunnel Soesterberg
Archeologisch monument
Bebouwing
Ecologische Hoofd Structuur (+ EVZ)
Aardkundig waardevol gebied
Munitiezone a
Waterwingebied
schaal 1 : 25000
Baambrugge
Loenersloot
Vreeland
Kerklaan
Vinkeveen
Loenen
Sector Geografische Informatievoorziening

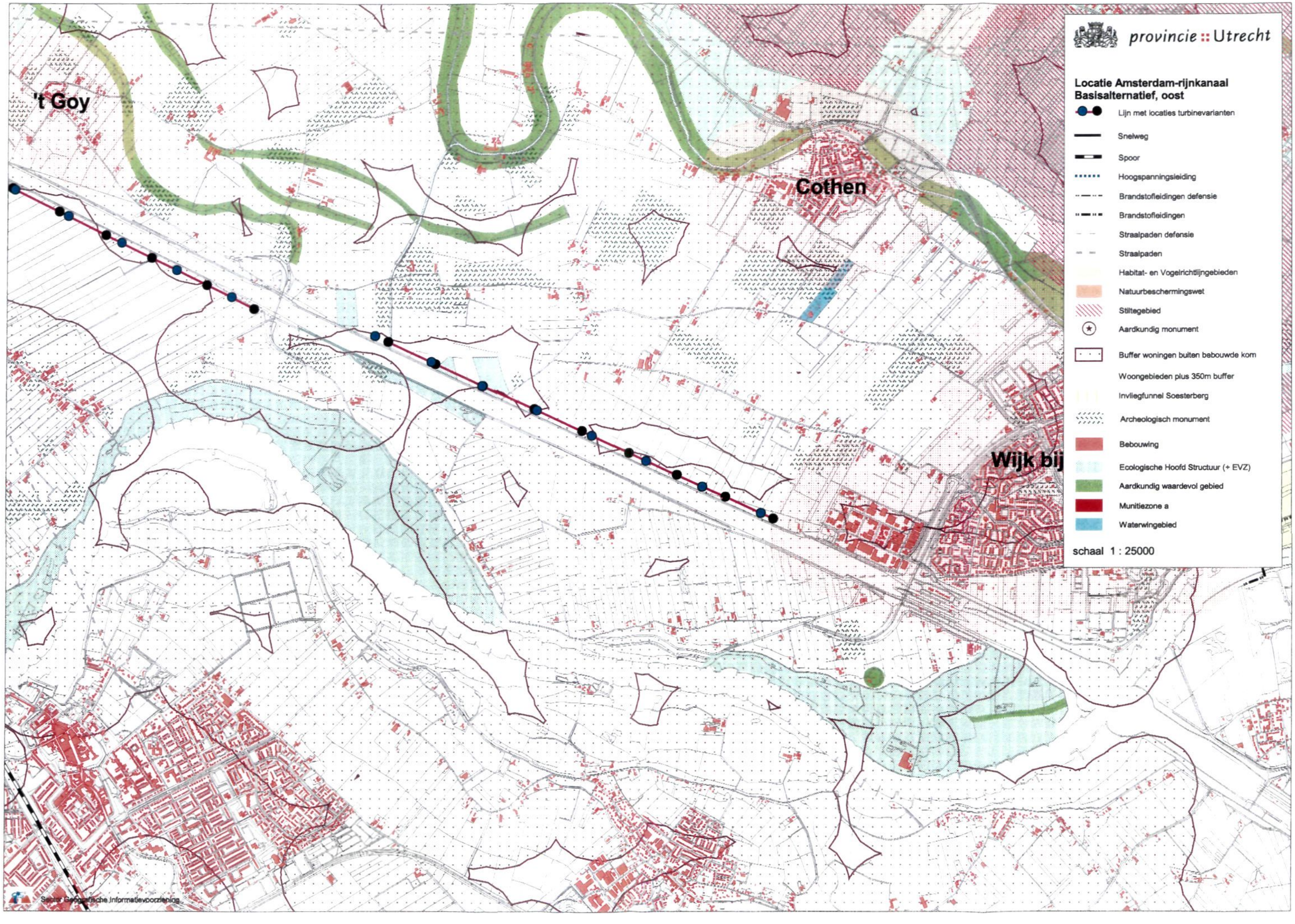
provincie :: Utrecht
Locatie Amsterdam-rijnkanaal
Basisalternatief, oost
Lijn met locaties turbinevarianten
Snelweg
Spoor
Hoogspanningsleiding
Brandstofleidingen defensie
Brandstofleidingen
Straalpaden defensie
Straalpaden
Habitat- en Vogelrichtlijngebieden
Natuurbeschermingswet
Stiltegebied
Aardkundig monument
Buffer woningen buiten bebouwde kom
Woongebieden plus 350m buffer
Invliegfunnel Soesterberg
Archeologisch monument
Bebouwing
Ecologische Hoofd Structuur (+ EVZ)
Aardkundig waardevol gebied
Munitiezone a
Waterwingebied
schaal 1 : 25000
't Goy
Cothen
Wijk bij
Sector Geografische Informatievoorziening

ROYAL HASKONING

LOCATIE AMSTERDAM-RIJNKANAAL

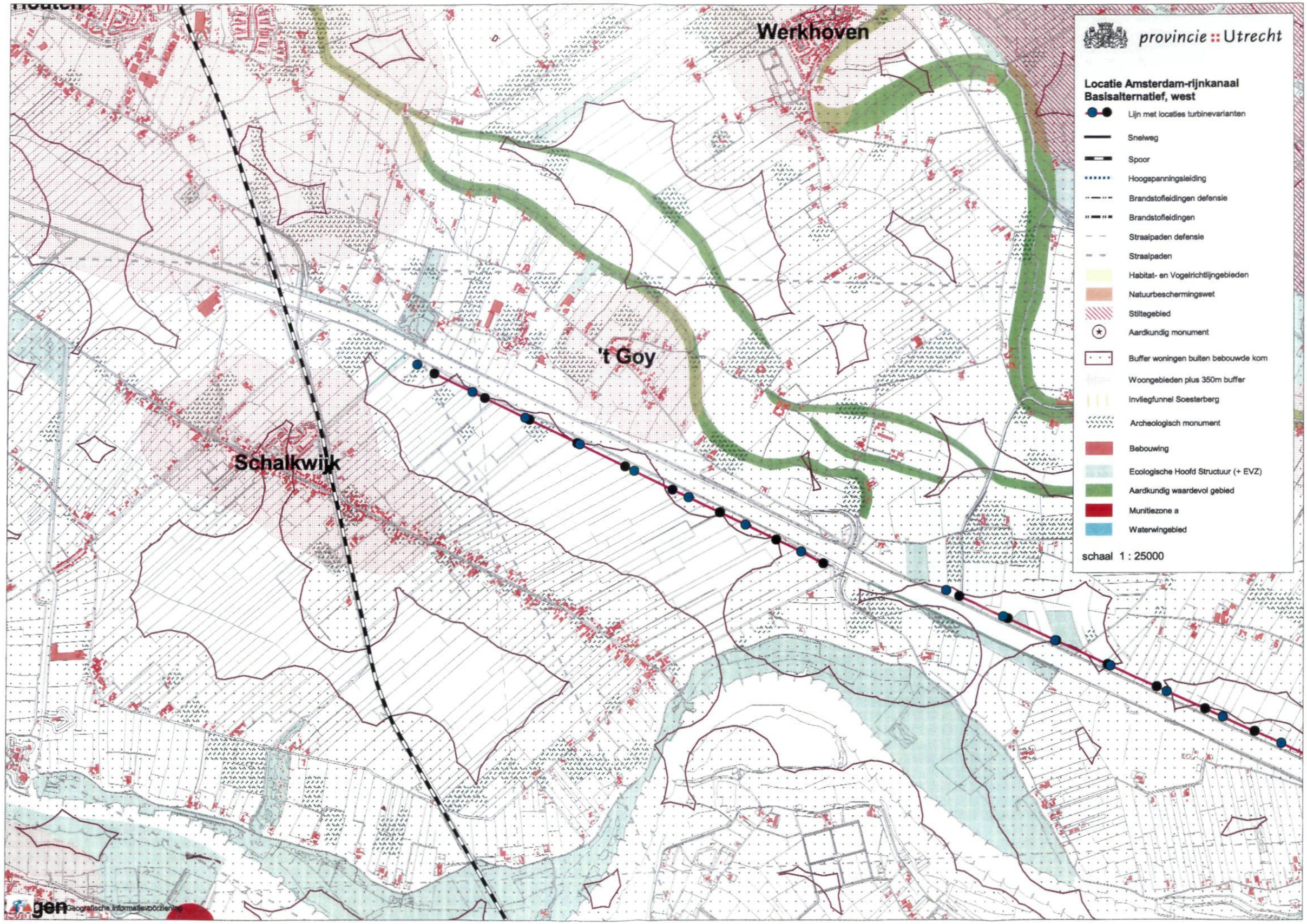
provincie :: Utrecht
Locatie Amsterdam-rijnkanaal
Basisalternatief, west
Lijn met locaties turbinevarianten
Snelweg
Spoor
Hoogspanningsleiding
Brandstofleidingen defensie
Brandstofleidingen
Straalpaden defensie
Straalpaden
Habitat- en Vogelrichtlijngebieden
Natuurbeschermingswet
Stiltegebied
Aardkundig monument
Buffer woningen buiten bebouwde kom
Woongebieden plus 350m buffer
Invliegfunnel Soesterberg
Archeologisch monument
Bebouwing
Ecologische Hoofd Structuur (+ EVZ)
Aardkundig waardevol gebied
Munitiezone a
Waterwingebied
schaal 1 : 25000
Werkhoven
't Goy
Schalkwijk
gen Geografische Informatievoorziening

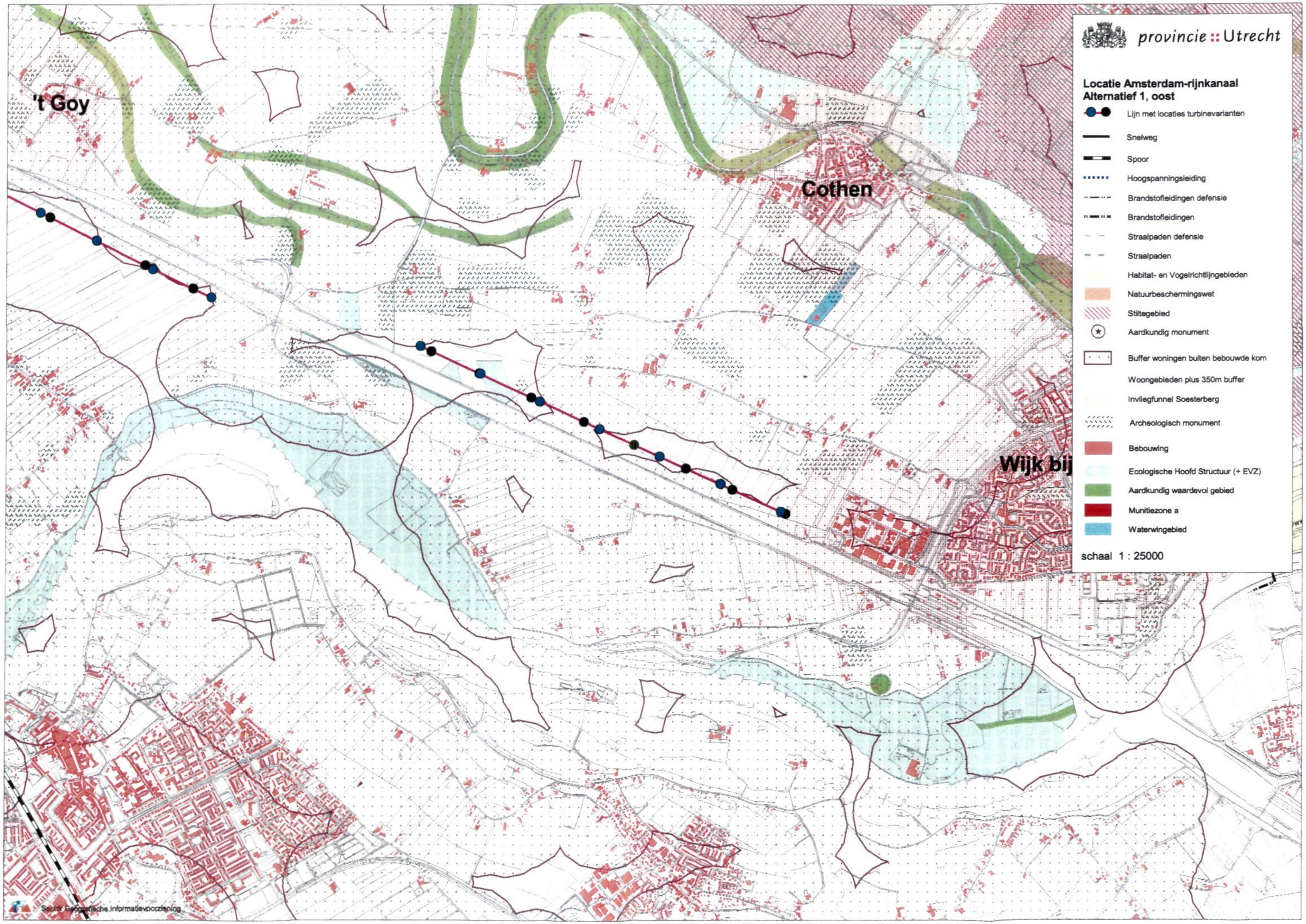
provincie :: Utrecht
Locatie Amsterdam-rijnkanaal
Alternatief 1, oost
Lijn met locaties turbinevarianten
Snelweg
Spoor
Hoogspanningsleiding
Brandstofleidingen defensie
Brandstofleidingen
Straalpaden defensie
Straalpaden
Habitat- en Vogelrichtlijngebieden
Natuurbeschermingswet
Stiltegebied
Aardkundig monument
Buffer woningen buiten bebouwde kom
Woongebieden plus 350m buffer
Invliegfunnel Soesterberg
Archeologisch monument
Bebouwing
Ecologische Hoofd Structuur (+ EVZ)
Aardkundig waardevol gebied
Munitiezone a
Waterwingebied
schaal 1 : 25000
't Goy
Cothen
Wijk bij
Sector Geografische Informatievoorziening

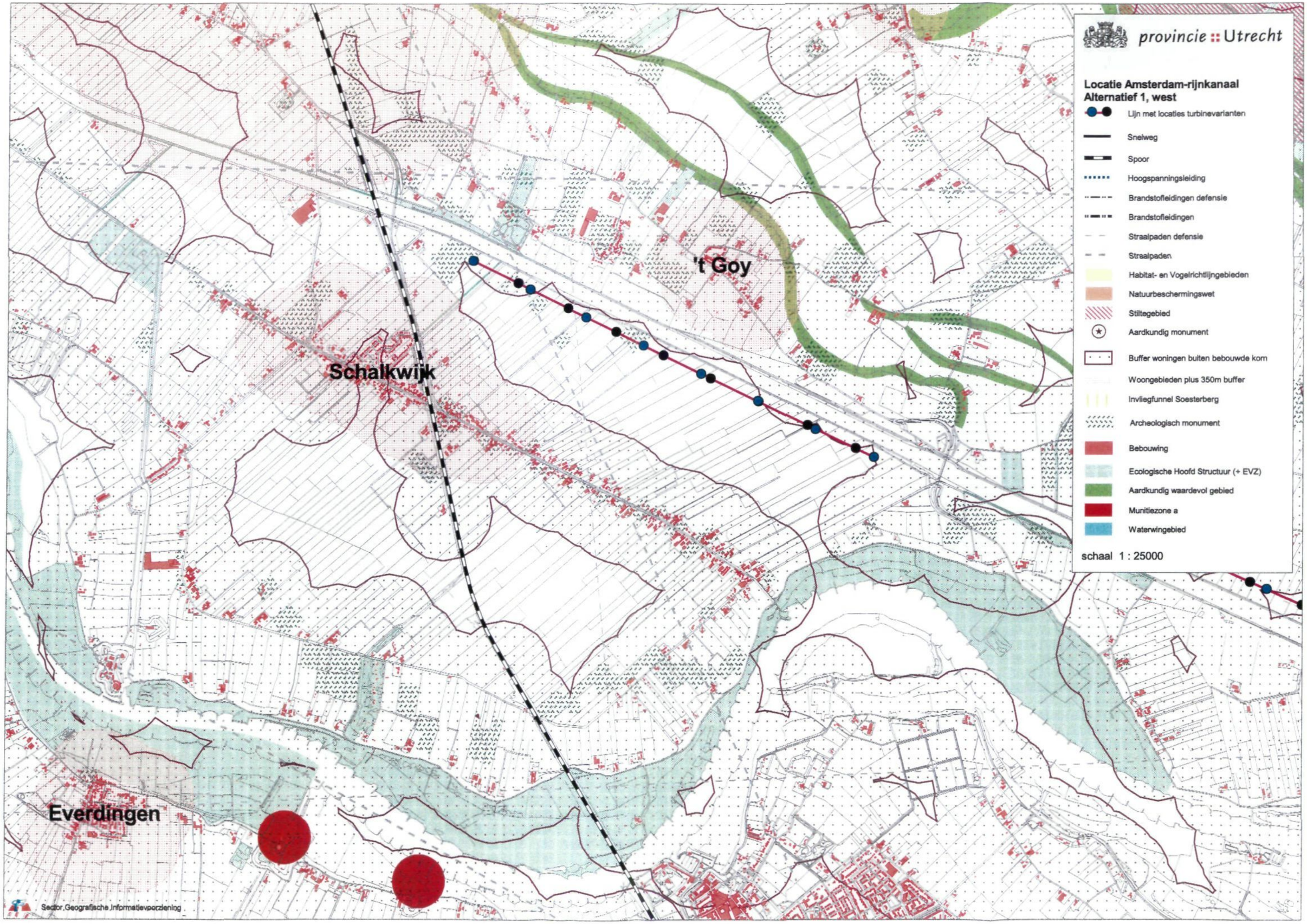
provincie :: Utrecht
Locatie Amsterdam-rijnkanaal
Alternatief 1, west
Lijn met locaties turbinevarianten
Snelweg
Spoor
Hoogspanningsleiding
Brandstofleidingen defensie
Brandstofleidingen
Straalpaden defensie
Straalpaden
Habitat- en Vogelrichtlijngebieden
Natuurbeschermingswet
Stiltegebied
Aardkundig monument
Buffer woningen buiten bebouwde kom
Woongebieden plus 350m buffer
Invliegfunnel Soesterberg
Archeologisch monument
Bebouwing
Ecologische Hoofd Structuur (+ EVZ)
Aardkundig waardevol gebied
Munitiezone a
Waterwingebied
schaal 1 : 25000
't Goy
Schalkwijk
Everdingen
Sector Geografische Informatievoorziening

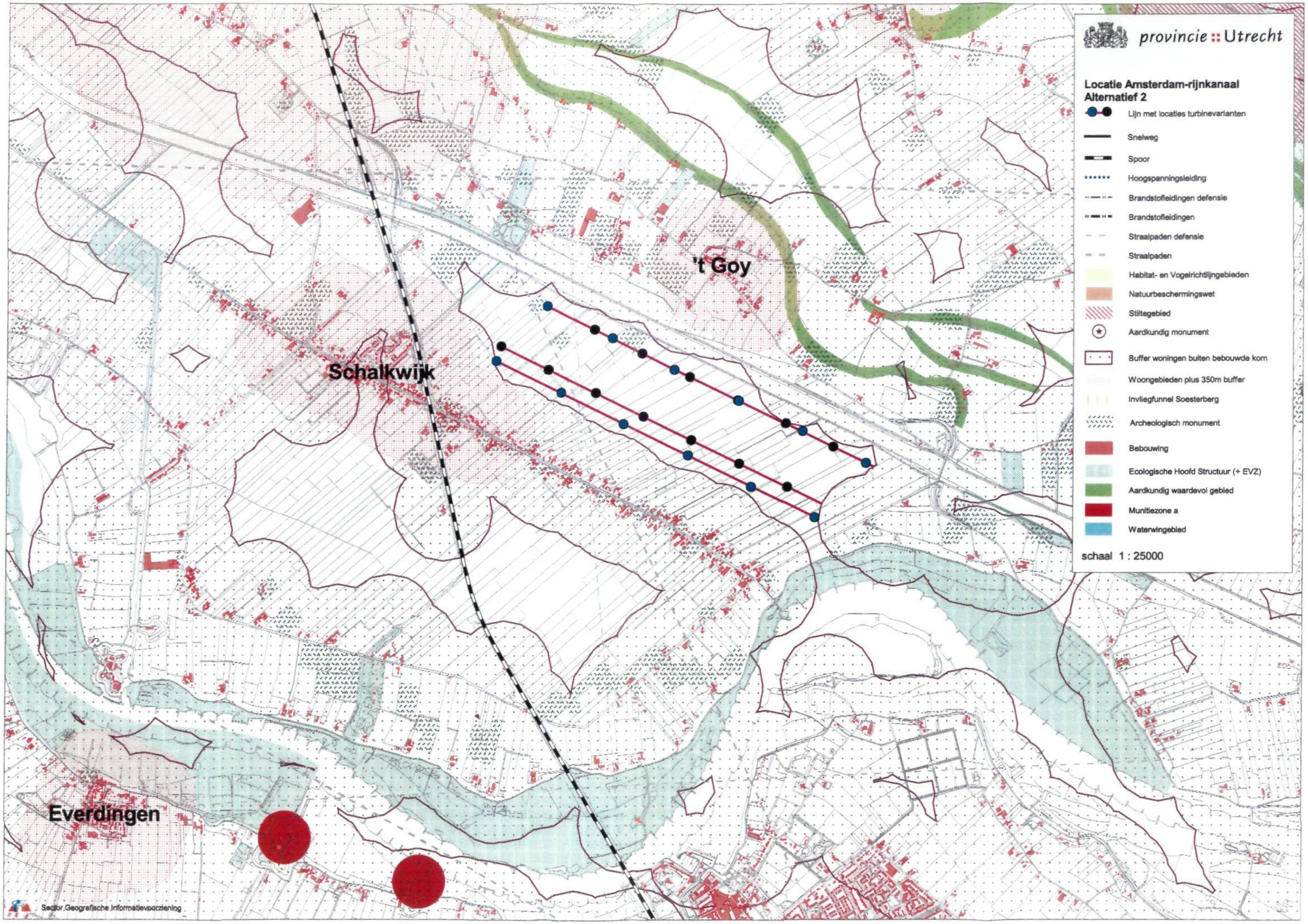
provincie :: Utrecht
Locatie Amsterdam-rijnkanaal
Alternatief 2
Lijn met locaties turbinevarianten
Snelweg
Spoor
Hoogspanningsleiding
Brandstofleidingen defensie
Brandstofleidingen
Straalpaden defensie
Straalpaden
Habitat- en Vogelrichtlijngebieden
Natuurbeschermingswet
Stiltegebied
Aardkundig monument
Buffer woningen buiten bebouwde kom
Woongebieden plus 350m buffer
Invliegfunnel Soesterberg
Archeologisch monument
Bebouwing
Ecologische Hoofd Structuur (+ EVZ)
Aardkundig waardevol gebied
Munitiezone a
Waterwingebied
schaal 1 : 25000
't Goy
Schalkwijk
Everdingen
Sector Geografische Informatievoorziening

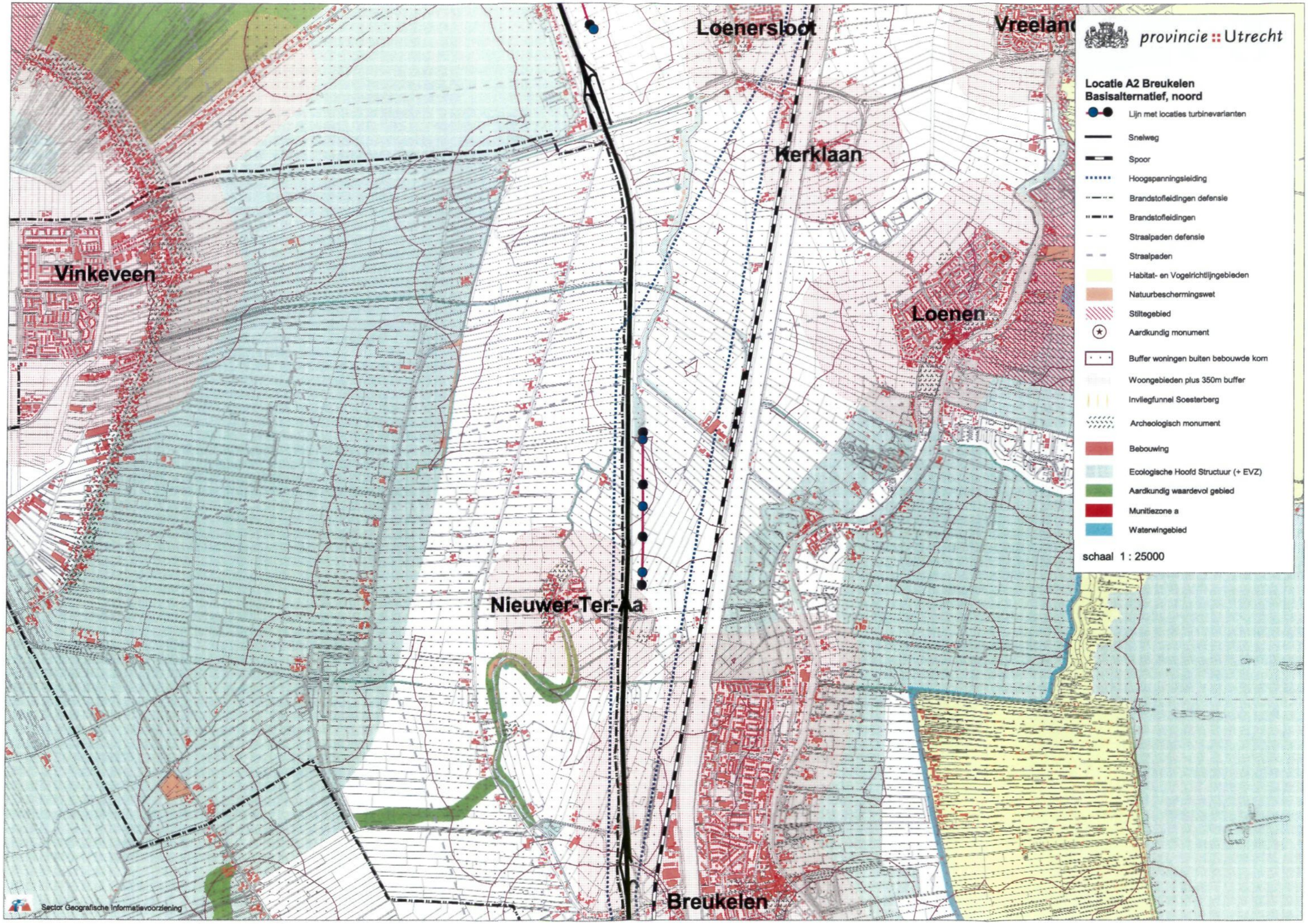
provincie :: Utrecht
Locatie A2 Breukelen
Basisalternatief, noord
Lijn met locaties turbinevarianten
Snelweg
Spoor
Hoogspanningsleiding
Brandstofleidingen defensie
Brandstofleidingen
Straalpaden defensie
Straalpaden
Habitat- en Vogelrichtlijngebieden
Natuurbeschermingswet
Stiltegebied
Aardkundig monument
Buffer woningen buiten bebouwde kom
Woongebieden plus 350m buffer
Invliegfunnel Soesterberg
Archeologisch monument
Bebouwing
Ecologische Hoofd Structuur (+ EVZ)
Aardkundig waardevol gebied
Munitiezone a
Waterwingebied
schaal 1 : 25000
Loenersloot
Vreeland
Kerklaan
Vinkeveen
Loenen
Nieuwer-Ter-Aa
Breukelen
Sector Geografische Informatievoorziening

ROYAL HASKONING

LOCATIE BREUKELEN/LOENEN

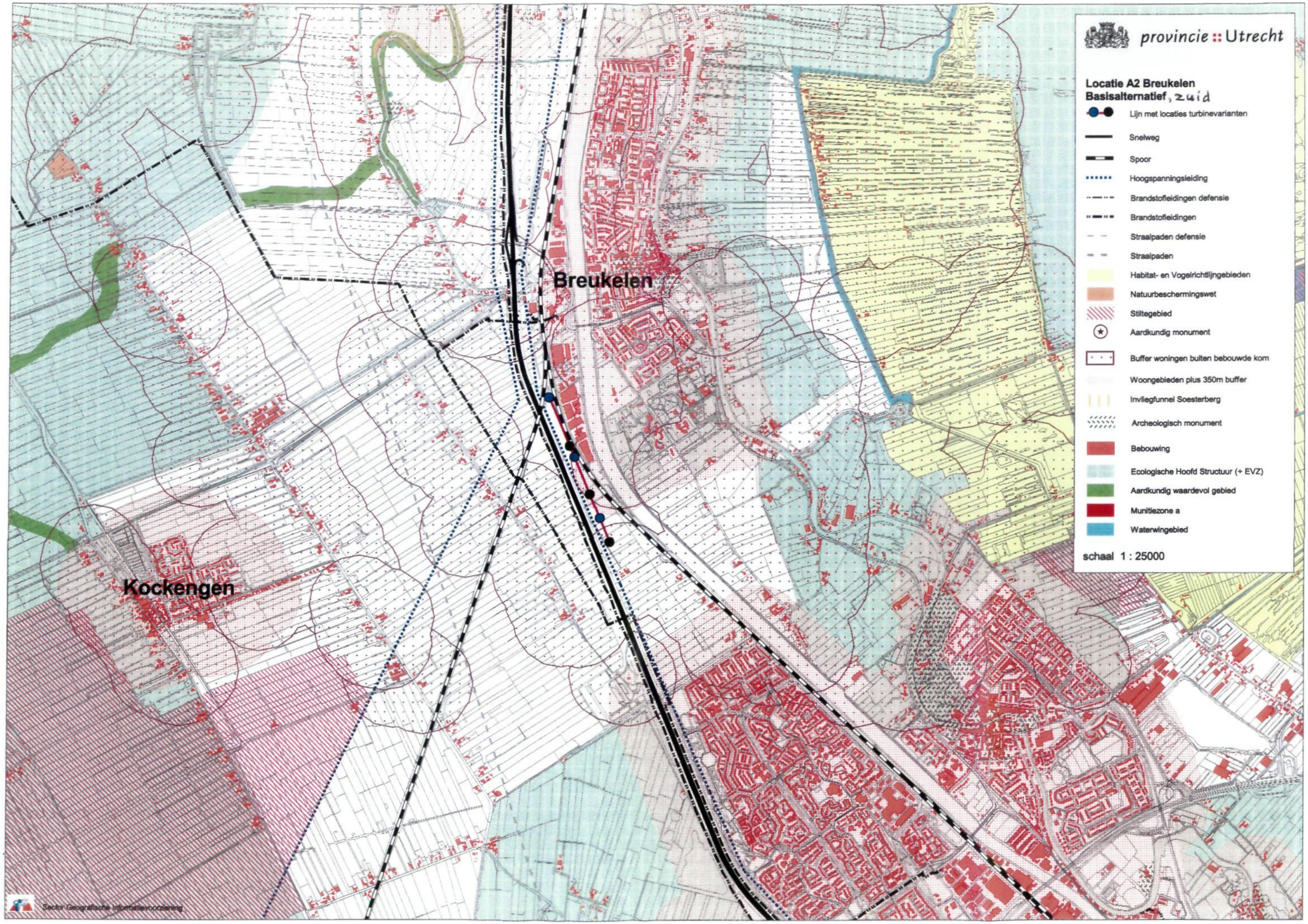
provincie :: Utrecht
Locatie A2 Breukelen
Basisalternatief, zuid
Lijn met locaties turbinevarianten
Snelweg
Spoor
Hoogspanningsleiding
Brandstofleidingen defensie
Brandstofleidingen
Straalpaden defensie
Straalpaden
Habitat- en Vogelrichtlijngebieden
Natuurbeschermingswet
Stiltegebied
Aardkundig monument
Buffer woningen buiten bebouwde kom
Woongebieden plus 350m buffer
Invliegfunnel Soesterberg
Archeologisch monument
Bebouwing
Ecologische Hoofd Structuur (+ EVZ)
Aardkundig waardevol gebied
Munitiezone a
Waterwingebied
schaal 1 : 25000
Breukelen
Kockengen
Sector Geografische Informatievoorziening

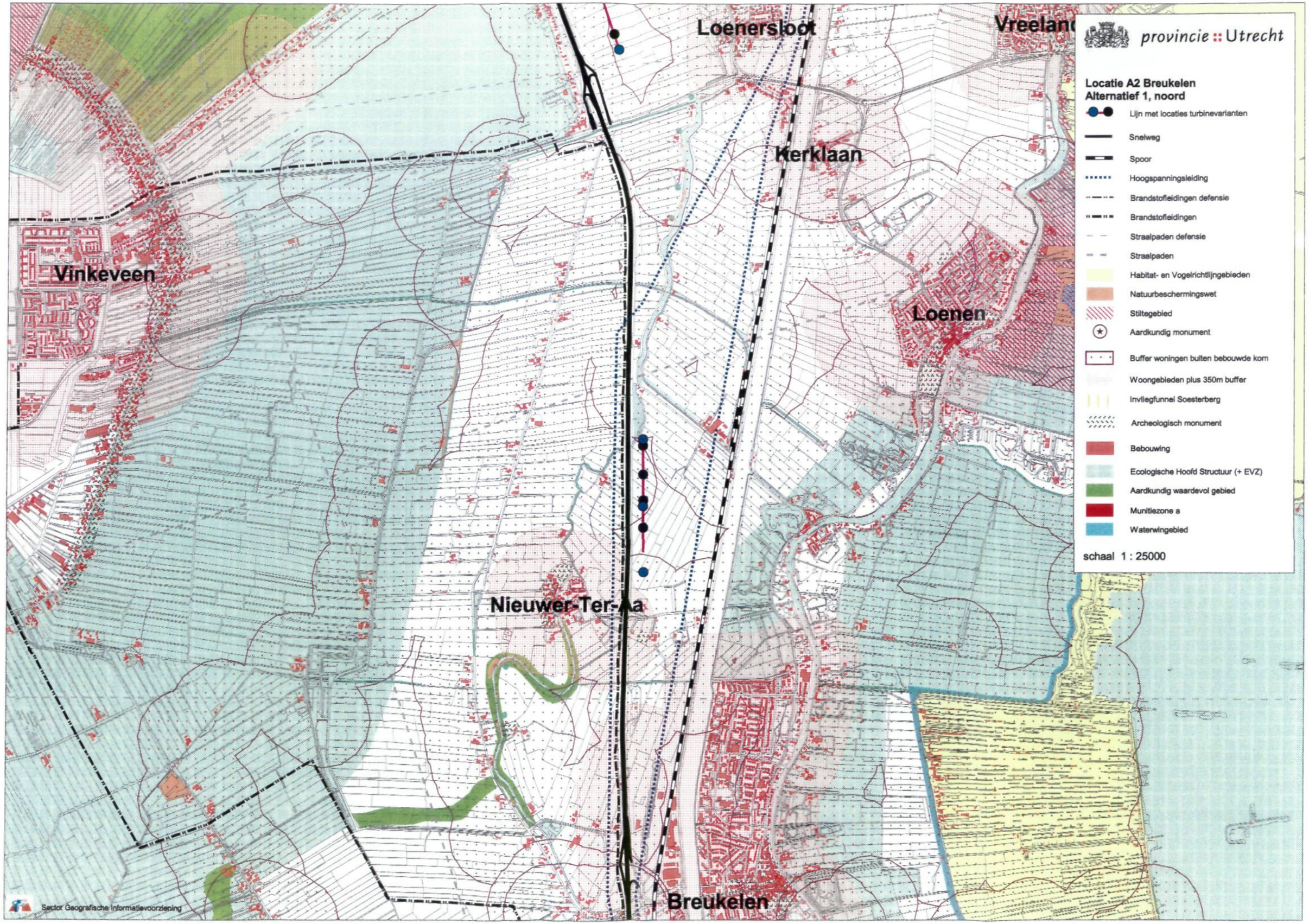
provincie :: Utrecht
Locatie A2 Breukelen
Alternatief 1, noord
Lijn met locaties turbinevarianten
Snelweg
Spoor
Hoogspanningsleiding
Brandstofleidingen defensie
Brandstofleidingen
Straalpaden defensie
Straalpaden
Habitat- en Vogelrichtlijngebieden
Natuurbeschermingswet
Stiltegebied
Aardkundig monument
Buffer woningen buiten bebouwde kom
Woongebieden plus 350m buffer
Invliegfunnel Soesterberg
Archeologisch monument
Bebouwing
Ecologische Hoofd Structuur (+ EVZ)
Aardkundig waardevol gebied
Munitiezone a
Waterwingebied
schaal 1 : 25000
Loenersloot
Vreeland
Kerklaan
Vinkeveen
Loenen
Nieuwer-Ter-Aa
Breukelen
Sector Geografische Informatievoorziening

provincie :: Utrecht

Locatie A2 Breukelen
Alternatief 1,zuid

- Lijn met locaties turbinevarianten
- Snelweg
- Spoor
- Hoogspanningsleiding
- Brandstofleidingen defensie
- Brandstofleidingen
- Straalpaden defensie
- Straalpaden
- Habitat- en Vogelrichtlijngebieden
- Natuurbeschermingswet
- Stiltegebied
- Aardkundig monument
- Buffer woningen buiten bebouwde kom
- Woongebieden plus 350m buffer
- Invliegfunnel Soesterberg
- Archeologisch monument
- Bebouwing
- Ecologische Hoofd Structuur (+ EVZ)
- Aardkundig waardevol gebied
- Munitiezone a
- Waterwingebied

schaal 1 : 25000

Breukelen

Kockengen

Sector Geografische Informatievoorziening

ROYAL HASKONING

LOCATIE EEMNES/BAARN-BUNSCHOTEN/AMERSFOORT

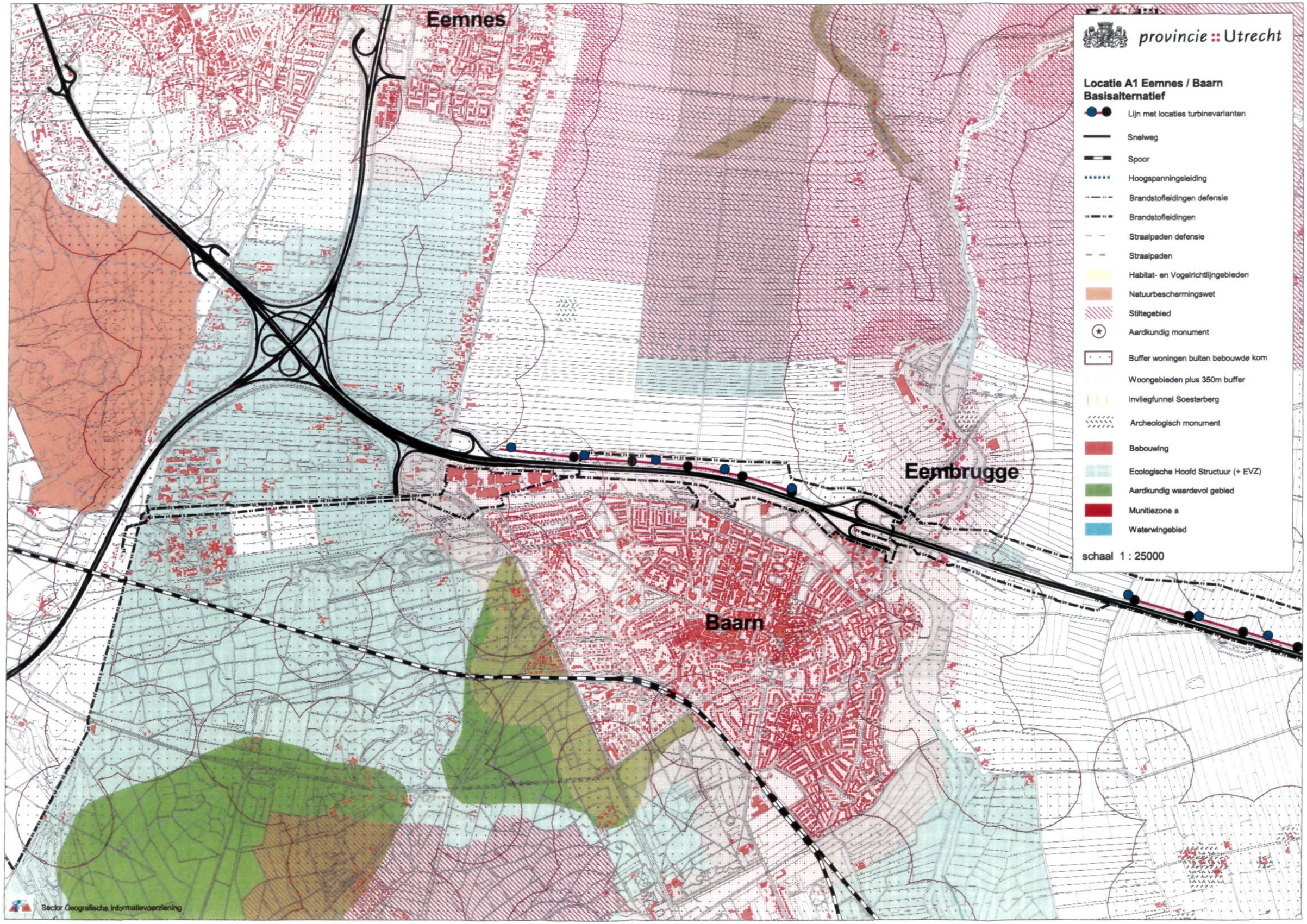
provincie :: Utrecht
Locatie A1 Eemnes / Baarn
Basisalternatief
Lijn met locaties turbinevarianten
Snelweg
Spoor
Hoogspanningsleiding
Brandstofleidingen defensie
Brandstofleidingen
Straalpaden defensie
Straalpaden
Habitat- en Vogelrichtlijngebieden
Natuurbeschermingswet
Stiltegebied
Aardkundig monument
Buffer woningen buiten bebouwde kom
Woongebieden plus 350m buffer
Invliegfunnel Soesterberg
Archeologisch monument
Bebouwing
Ecologische Hoofd Structuur (+ EVZ)
Aardkundig waardevol gebied
Munitiezone a
Waterwingebied
schaal 1 : 25000
Eemnes
Eembrugge
Baarn
Sector Geografische Informatievoorziening

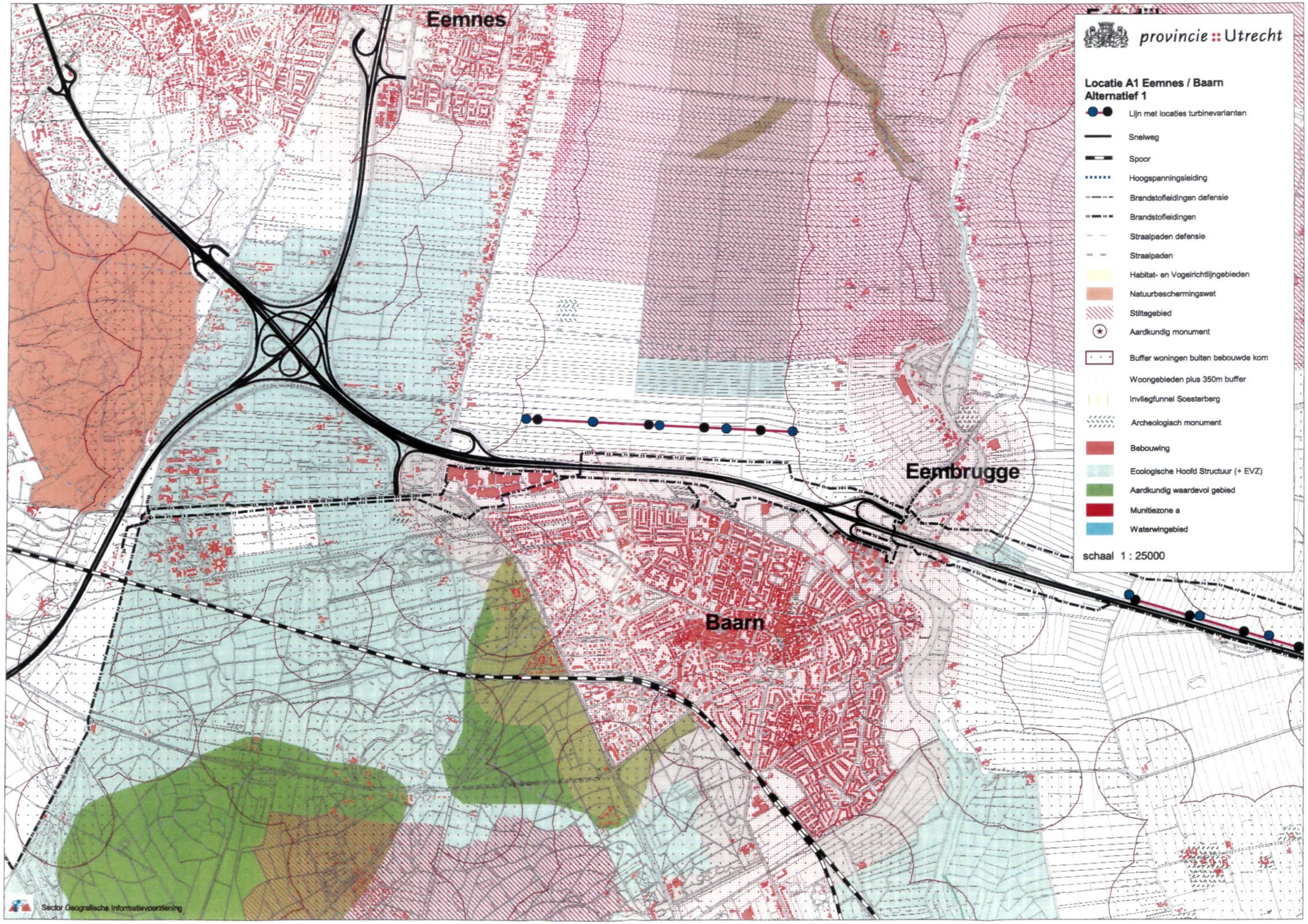
provincie :: Utrecht
Locatie A1 Eemnes / Baarn
Alternatief 1
Lijn met locaties turbinevarianten
Snelweg
Spoor
Hoogspanningsleiding
Brandstofleidingen defensie
Brandstofleidingen
Straalpaden defensie
Straalpaden
Habitat- en Vogelrichtlijngebieden
Natuurbeschermingswet
Stiltegebied
Aardkundig monument
Buffer woningen buiten bebouwde kom
Woongebieden plus 350m buffer
Invliegfunnel Soesterberg
Archeologisch monument
Bebouwing
Ecologische Hoofd Structuur (+ EVZ)
Aardkundig waardevol gebied
Munitiezone a
Waterwingebied
schaal 1 : 25000
Eemnes
Eembrugge
Baarn
Sector Geografische Informatievoorziening

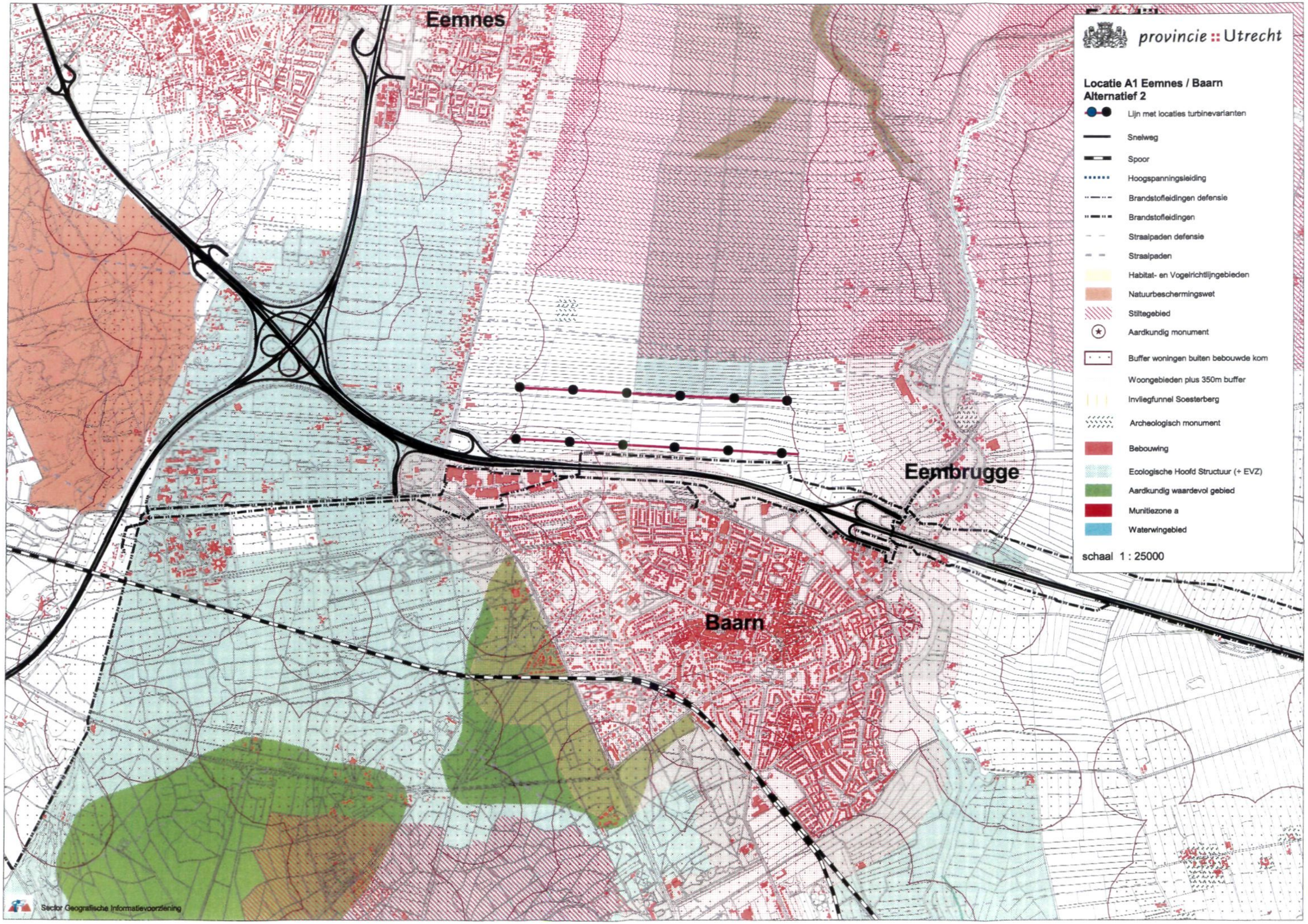
provincie :: Utrecht
Locatie A1 Eemnes / Baarn
Alternatief 2
Lijn met locaties turbinevarianten
Snelweg
Spoor
Hoogspanningsleiding
Brandstofleidingen defensie
Brandstofleidingen
Straalpaden defensie
Straalpaden
Habitat- en Vogelrichtlijngebieden
Natuurbeschermingswet
Stiltegebied
Aardkundig monument
Buffer woningen buiten bebouwde kom
Woongebieden plus 350m buffer
Invliegfunnel Soesterberg
Archeologisch monument
Bebouwing
Ecologische Hoofd Structuur (+ EVZ)
Aardkundig waardevol gebied
Munitiezone a
Waterwingebied
schaal 1 : 25000
Eemnes
Eembrugge
Baarn
Sector Geografische Informatievoorziening

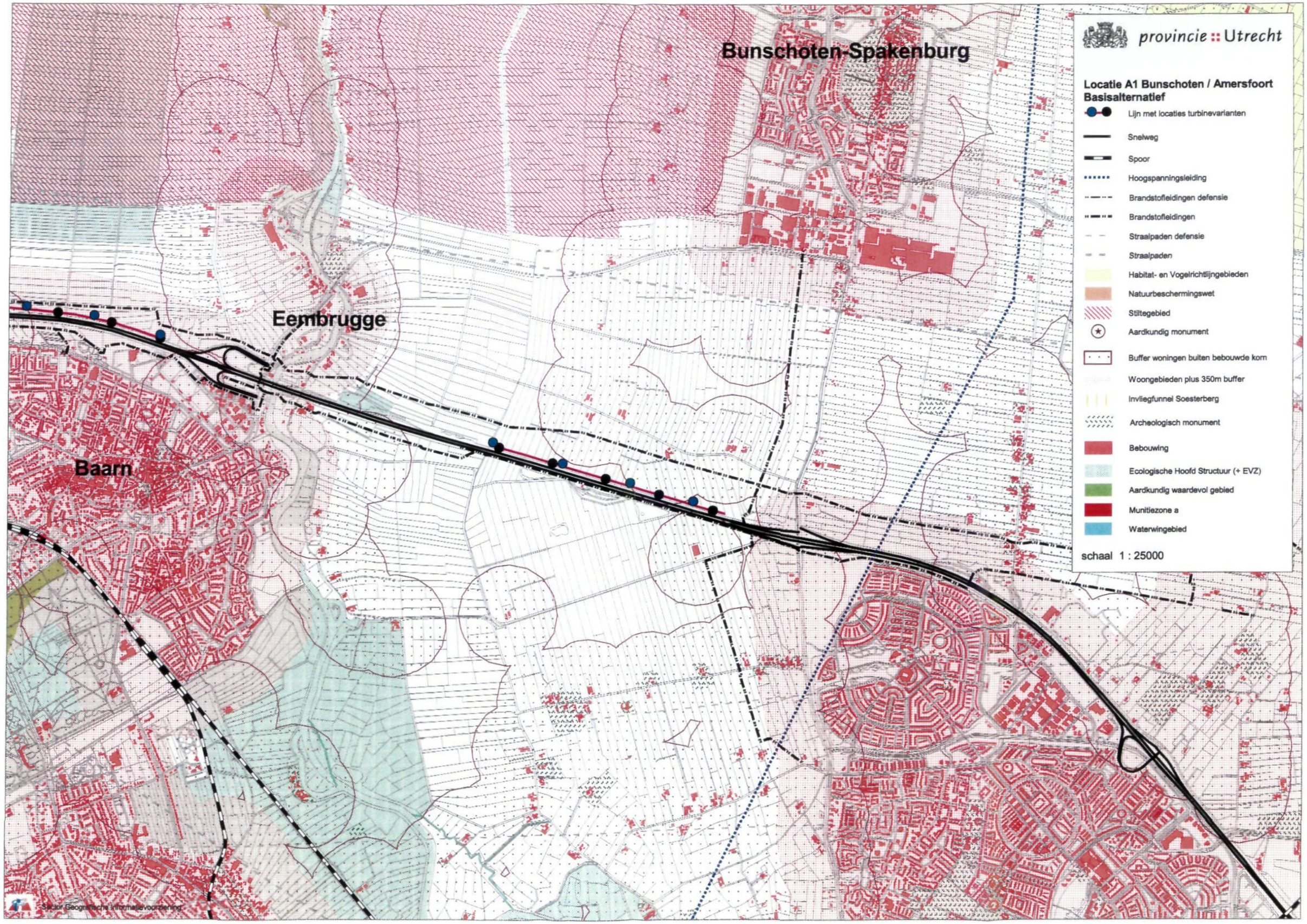
provincie :: Utrecht
Locatie A1 Bunschoten / Amersfoort
Basisalternatief
Lijn met locaties turbinevarianten
Snelweg
Spoor
Hoogspanningsleiding
Brandstofleidingen defensie
Brandstofleidingen
Straalpaden defensie
Straalpaden
Habitat- en Vogelrichtlijngebieden
Natuurbeschermingswet
Stiltegebied
Aardkundig monument
Buffer woningen buiten bebouwde kom
Woongebieden plus 350m buffer
Invliegfunnel Soesterberg
Archeologisch monument
Bebouwing
Ecologische Hoofd Structuur (+ EVZ)
Aardkundig waardevol gebied
Munitiezone a
Waterwingebied
schaal 1 : 25000
Bunschoten-Spakenburg
Eembrugge
Baarn

provincie :: Utrecht

Locatie A1 Bunschoten / Amersfoort
Alternatief 1 (zelfde als basisalternatief)

- Lijn met locaties turbinevarianten
- Snelweg
- Spoor
- Hoogspanningsleiding
- Brandstofleidingen defensie
- Brandstofleidingen
- Straalpaden defensie
- Straalpaden
- Habitat- en Vogelrichtlijngebieden
- Natuurbeschermingswet
- Stiltegebied
- Aardkundig monument
- Buffer woningen buiten bebouwde kom
- Woongebieden plus 350m buffer
- Invliegfunnel Soesterberg
- Archeologisch monument
- Bebouwing
- Ecologische Hoofd Structuur (+ EVZ)
- Aardkundig waardevol gebied
- Munitiezone a
- Waterwingebied

schaal 1 : 25000

Bunschoten-Spakenburg

Eembrugge

Baarn

Sector Geographische Informatievoorziening

ROYAL HASKONING

LOCATIE WOERDEN-HARMELEN

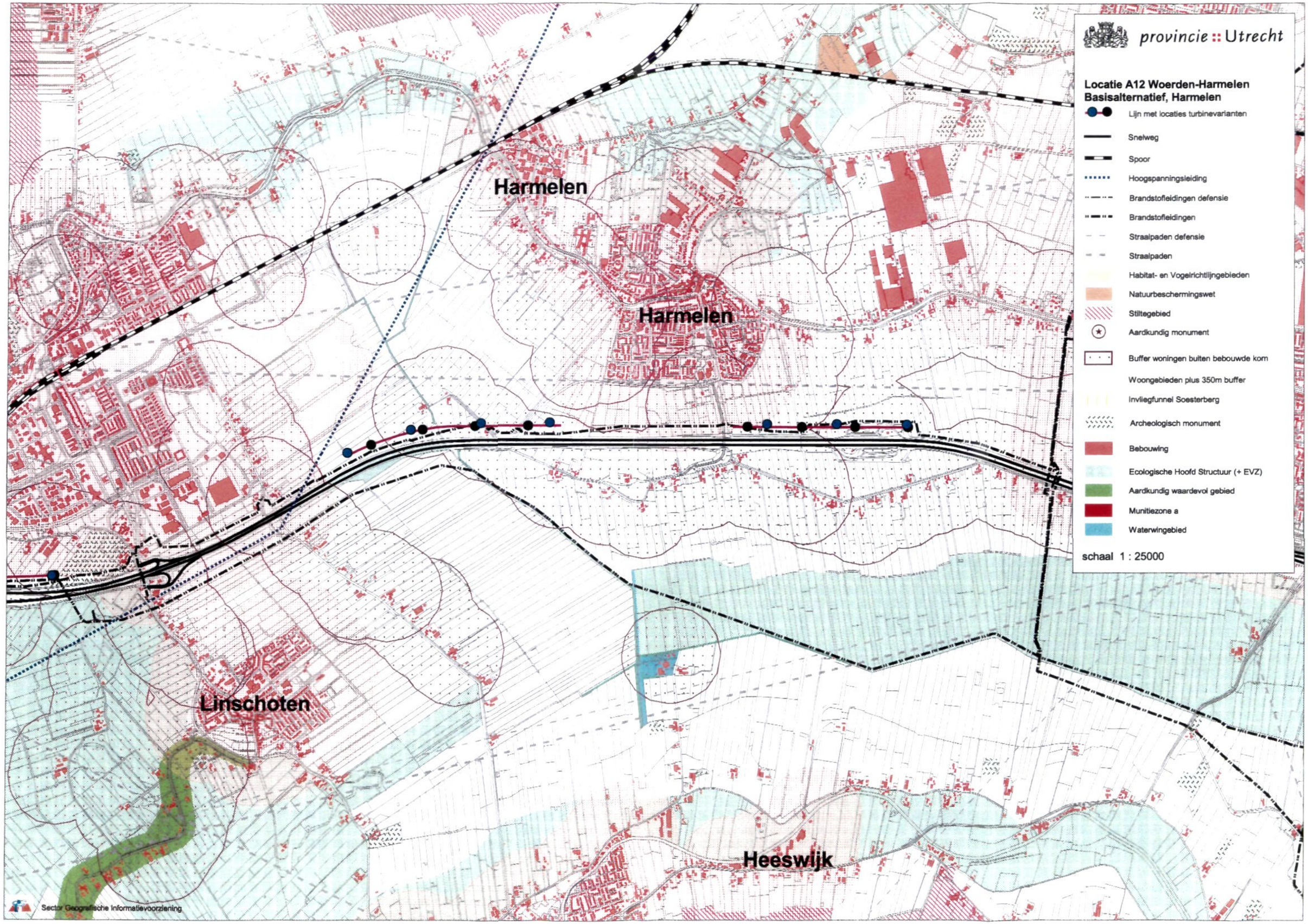
provincie :: Utrecht
Locatie A12 Woerden-Harmelen
Basisalternatief, Harmelen
Lijn met locaties turbinevarianten
Snelweg
Spoor
Hoogspanningsleiding
Brandstofleidingen defensie
Brandstofleidingen
Straalpaden defensie
Straalpaden
Habitat- en Vogelrichtlijngebieden
Natuurbeschermingswet
Stiltegebied
Aardkundig monument
Buffer woningen buiten bebouwde kom
Woongebieden plus 350m buffer
Invliegfunnel Soesterberg
Archeologisch monument
Bebouwing
Ecologische Hoofd Structuur (+ EVZ)
Aardkundig waardevol gebied
Munitiezone a
Waterwingebied
schaal 1 : 25000
Harmelen
Harmelen
Linschoten
Heeswijk
Sector Geografische Informatievoorziening

provincie :: Utrecht

Locatie A12 Woerden-Harmelen
Basisalternatief, Woerden

- Lijn met locaties turbinevarianten
- Snelweg
- Spoor
- Hoogspanningsleiding
- Brandstofleidingen defensie
- Brandstofleidingen
- Straalpaden defensie
- Straalpaden
- Habitat- en Vogelrichtlijngebieden
- Natuurbeschermingswet
- Stiltegebied
- Aardkundig monument
- Buffer woningen buiten bebouwde kom
- Woongebieden plus 350m buffer
- Invliegfunnel Soesterberg
- Archeologisch monument
- Bebouwing
- Ecologische Hoofd Structuur (+ EVZ)
- Aardkundig waardevol gebied
- Munitiezone a
- Waterwingebied

schaal 1 : 25000

Woerden

Linschoten

Sector Geografische Informatievoorziening

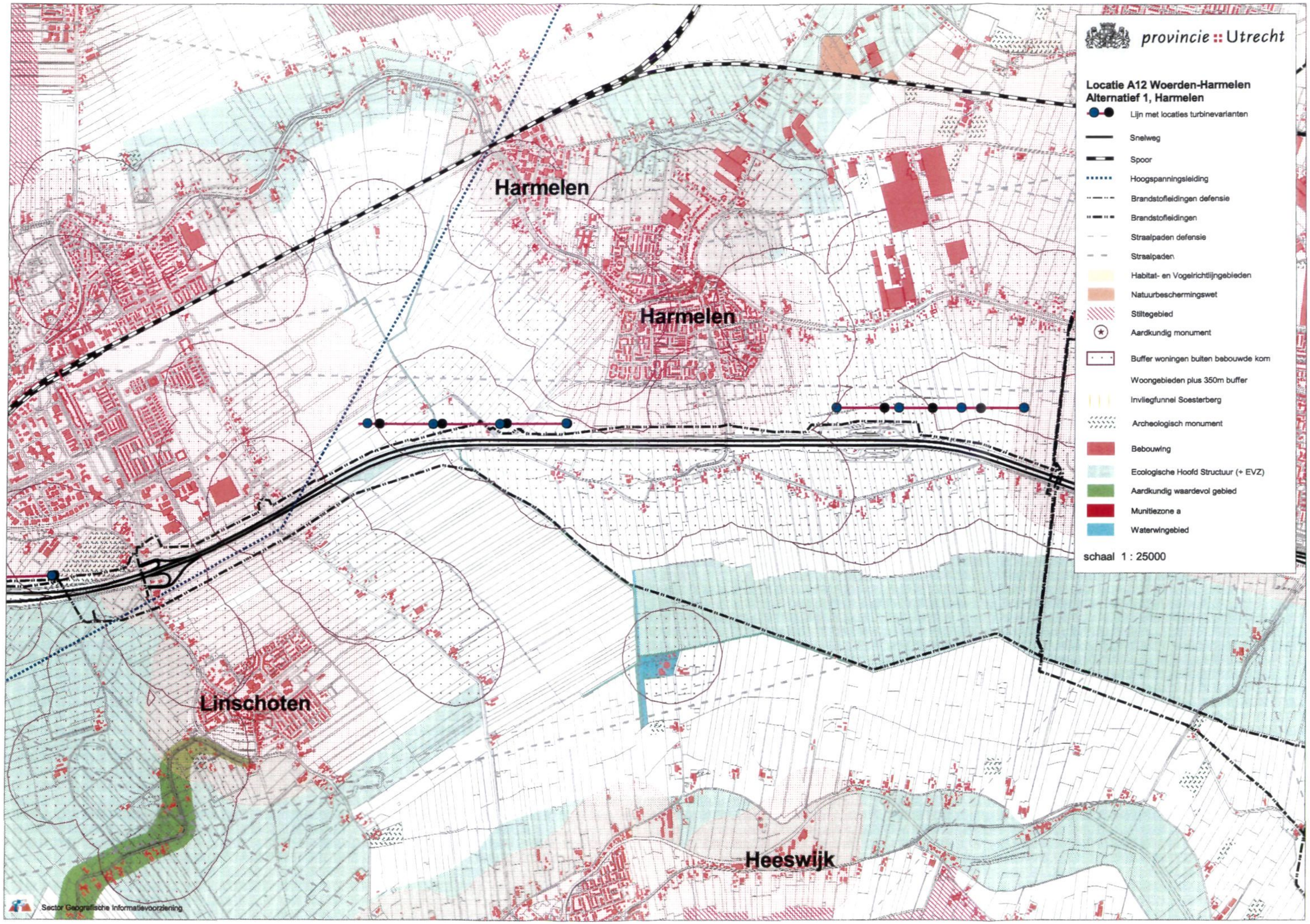
provincie :: Utrecht
Locatie A12 Woerden-Harmelen
Alternatief 1, Harmelen
Lijn met locaties turbinevarianten
Snelweg
Spoor
Hoogspanningsleiding
Brandstofleidingen defensie
Brandstofleidingen
Straalpaden defensie
Straalpaden
Habitat- en Vogelrichtlijngebieden
Natuurbeschermingswet
Stiltegebied
Aardkundig monument
Buffer woningen buiten bebouwde kom
Woongebieden plus 350m buffer
Invliegfunnel Soesterberg
Archeologisch monument
Bebouwing
Ecologische Hoofd Structuur (+ EVZ)
Aardkundig waardevol gebied
Munitiezone a
Waterwingebied
schaal 1 : 25000
Harmelen
Harmelen
Linschoten
Heeswijk
Sector Geografische Informatievoorziening

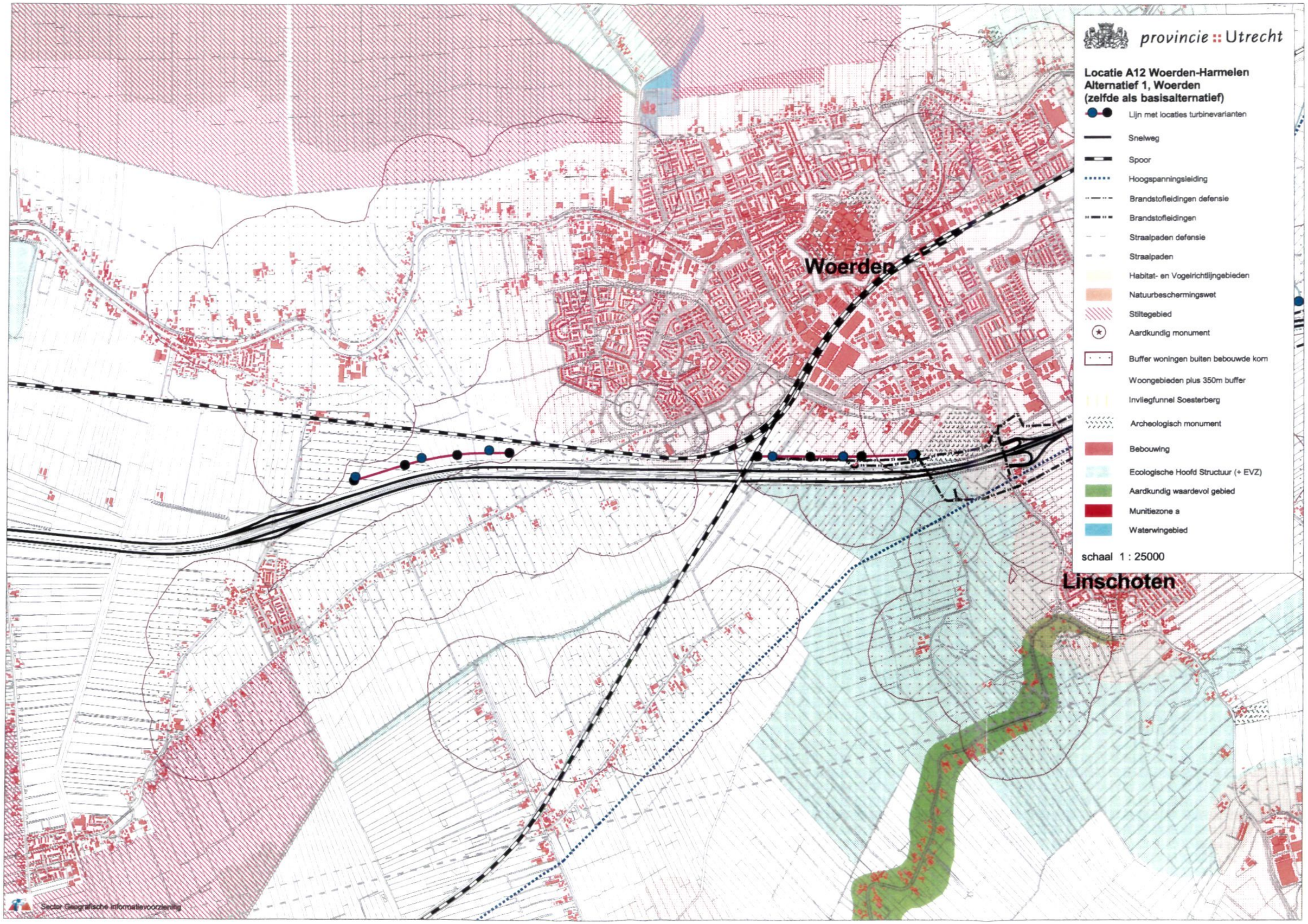
provincie :: Utrecht
Locatie A12 Woerden-Harmelen
Alternatief 1, Woerden
(zelfde als basisalternatief)
Lijn met locaties turbinevarianten
Snelweg
Spoor
Hoogspanningsleiding
Brandstofleidingen defensie
Brandstofleidingen
Straalpaden defensie
Straalpaden
Habitat- en Vogelrichtlijngebieden
Natuurbeschermingswet
Stiltegebied
Aardkundig monument
Buffer woningen buiten bebouwde kom
Woongebieden plus 350m buffer
Invliegfunnel Soesterberg
Archeologisch monument
Bebouwing
Ecologische Hoofd Structuur (+ EVZ)
Aardkundig waardevol gebied
Munitiezone a
Waterwingebied
schaal 1 : 25000
Woerden
Linschoten
Sector Geografische Informatievoorziening

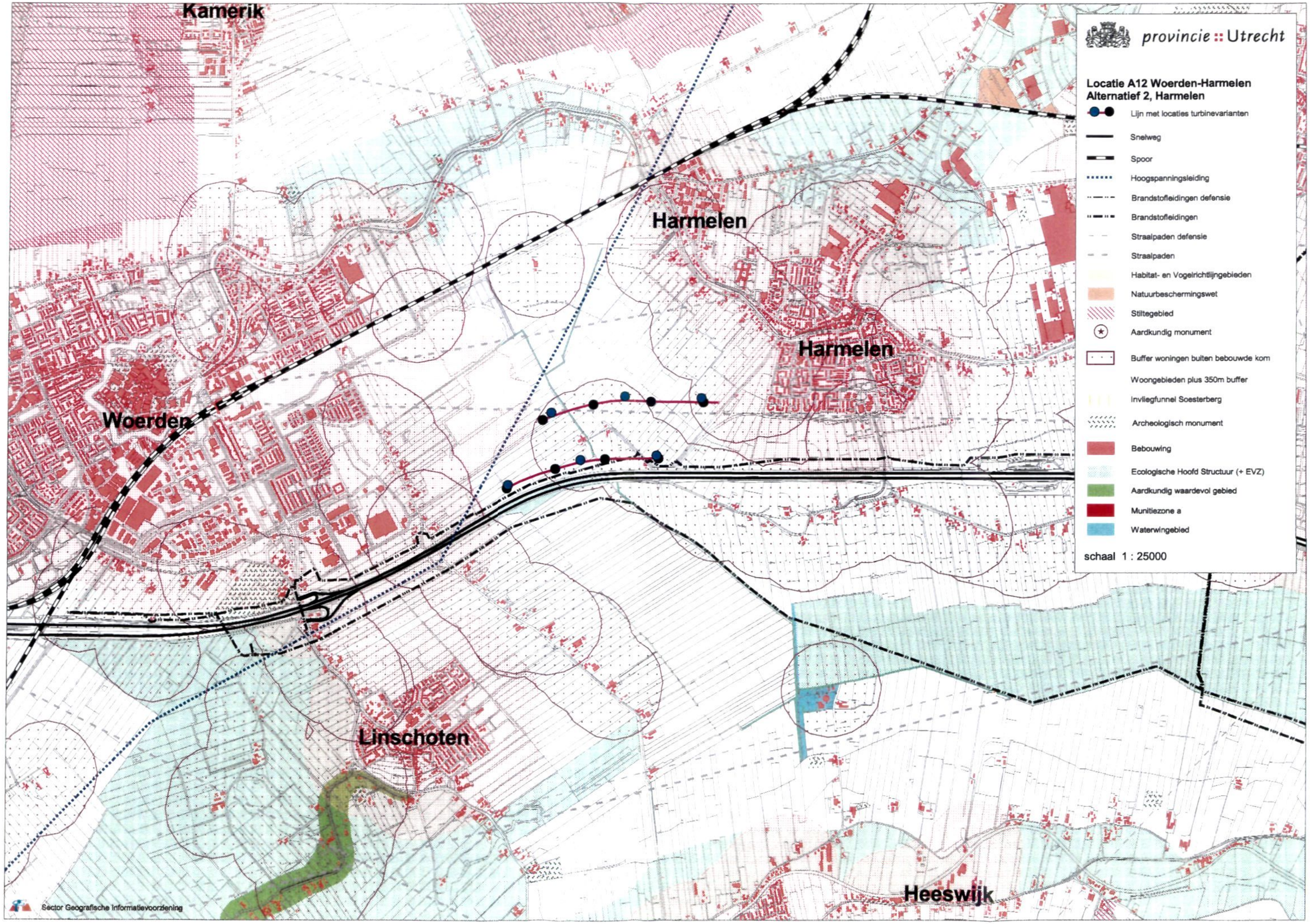
provincie :: Utrecht
Locatie A12 Woerden-Harmelen
Alternatief 2, Harmelen
Lijn met locaties turbinevarianten
Snelweg
Spoor
Hoogspanningsleiding
Brandstofleidingen defensie
Brandstofleidingen
Straalpaden defensie
Straalpaden
Habitat- en Vogelrichtlijngebieden
Natuurbeschermingswet
Stiltegebied
Aardkundig monument
Buffer woningen buiten bebouwde kom
Woongebieden plus 350m buffer
Invliegfunnel Soesterberg
Archeologisch monument
Bebouwing
Ecologische Hoofd Structuur (+ EVZ)
Aardkundig waardevol gebied
Munitiezone a
Waterwingebied
schaal 1 : 25000
Kamerik
Harmelen
Harmelen
Woerden
Linschoten
Heeswijk
Sector Geografische Informatievoorzening

ROYAL HASKONING

GELUID

ROYAL HASKONING

LOCATIE VINKEVEEN

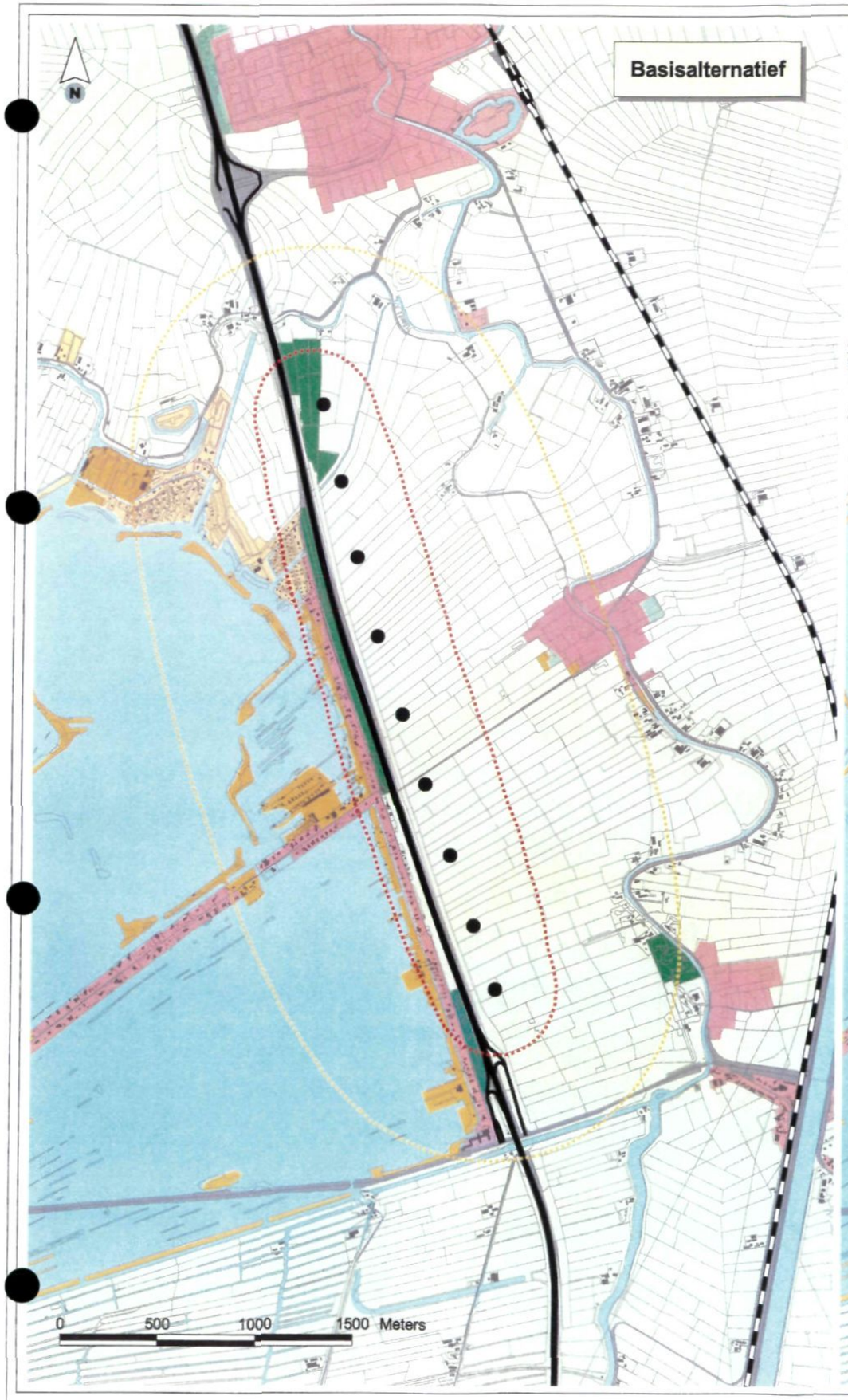

Geluidcontouren turbines
- 40 dB(A) (Etmaal)
- 50 dB(A) (Etmaal)
- Turbines

Bodemgebruik (CBS)
- Glastuinbouw
- Overig agrarisch gebruik
- Bos
- Woongebied
- Bedrijvigheid
- openbare voorzieningen
- Infrastructuur
- Stedelijk groen en sport
- Dagrecreatieve objecten en terreinen
- Verblijfsrecreatie
- Natuurlijk terrein
- Stortplaatsen
- Bouwterrein
- Overige gronden
- Water

- Spoorweg
- Rijksweg
- Bebouwing buiten bebouwde kom

Topografie 1:10 000

Titel
GELUIDCONTOUREN TURBINES LOCATIE A2 VINKEVEEN BASISVARIANT

Project
MER bij Streekplan 2005 - 2015, Grootschalige locaties windenergie

Opdrachtgever
Provincie Utrecht

Bron basisgegevens: Prov. Utrecht, CBS, ROB, DLG, Prov. Zuid-Holland

Datum	Schaal
29 dec 2003	1: 25 000 (A3)

ROYAL HASKONING
HASKONING NEDERLAND B.V. IS A COMPANY OF ROYAL HASKONING

9M5978; MOJM ; 29 dec 2003; step1_verb.apr

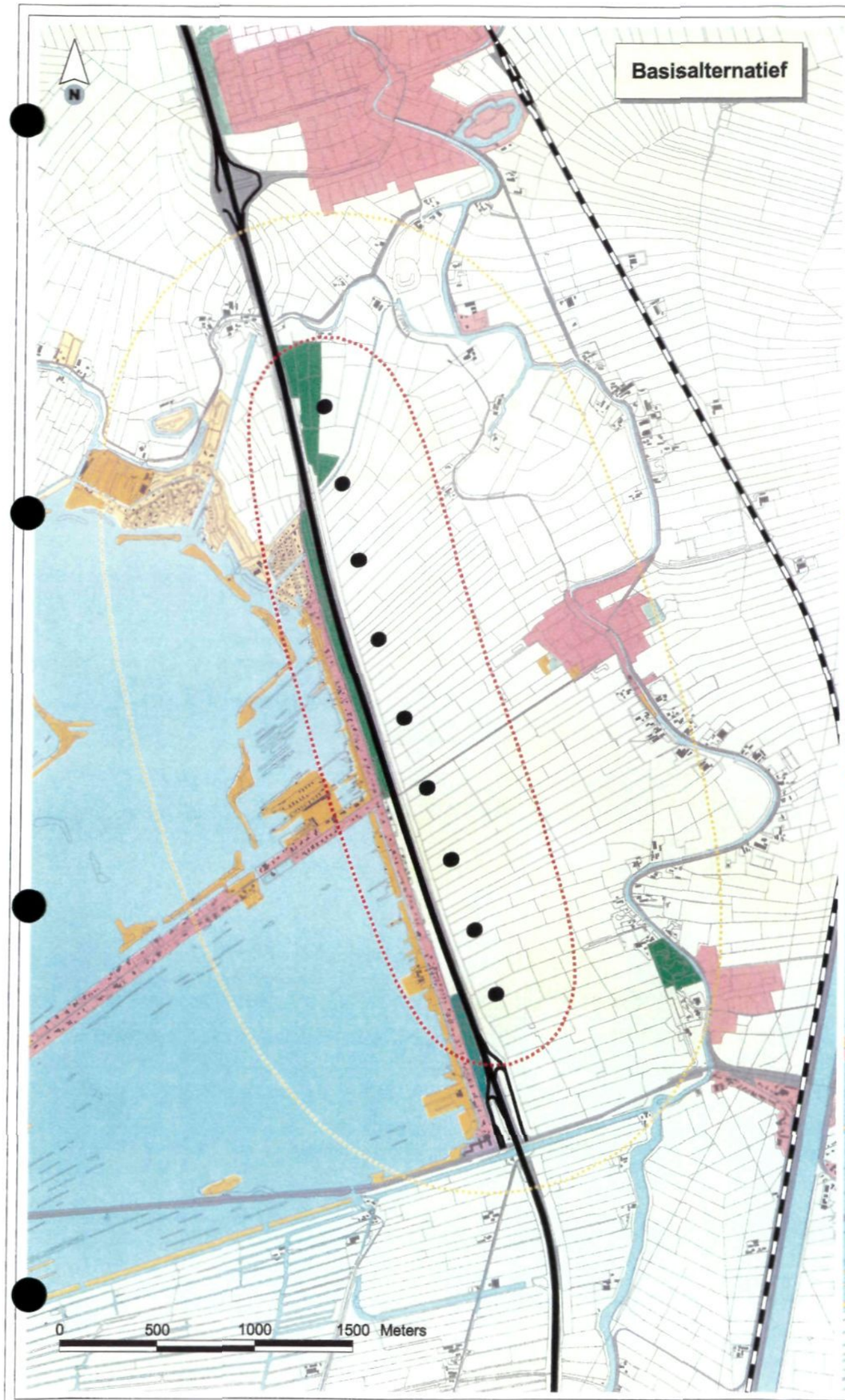

Geluidcontouren turbines
- 40 dB(A) (Etmaal)
- 50 dB(A) (Etmaal)
- Turbines

Bodemgebruik (CBS)
- Glastuinbouw
- Overig agrarisch gebruik
- Bos
- Woongebied
- Bedrijvigheid
- openbare voorzieningen
- Infrastructuur
- Stedelijk groen en sport
- Dagrecreatieve objecten en terreinen
- Verblijfsrecreatie
- Natuurlijk terrein
- Stortplaatsen
- Bouwterrein
- Overige gronden
- Water

- Spoorweg
- Rijksweg
- Bebouwing buiten bebouwde kom

Topografie 1:10 000

Titel
GELUIDCONTOUREN TURBINES
LOCATIE A2 VINKEVEEN
VARIANT 1

Project
MER bij Streekplan 2005 - 2015, Grootschalige locaties windenergie

Opdrachtgever
Provincie Utrecht

Bron basisgegevens: Prov. Utrecht, CBS, ROB, DLG, Prov. Zuid-Holland

Datum	Schaal
29 dec 2003	1: 25 000 (A3)

ROYAL HASKONING
HASKONING NEDERLAND B.V. IS A COMPANY OF ROYAL HASKONING

9M5878; MGJM ; 29 dec 2003; stap1_var1.apr

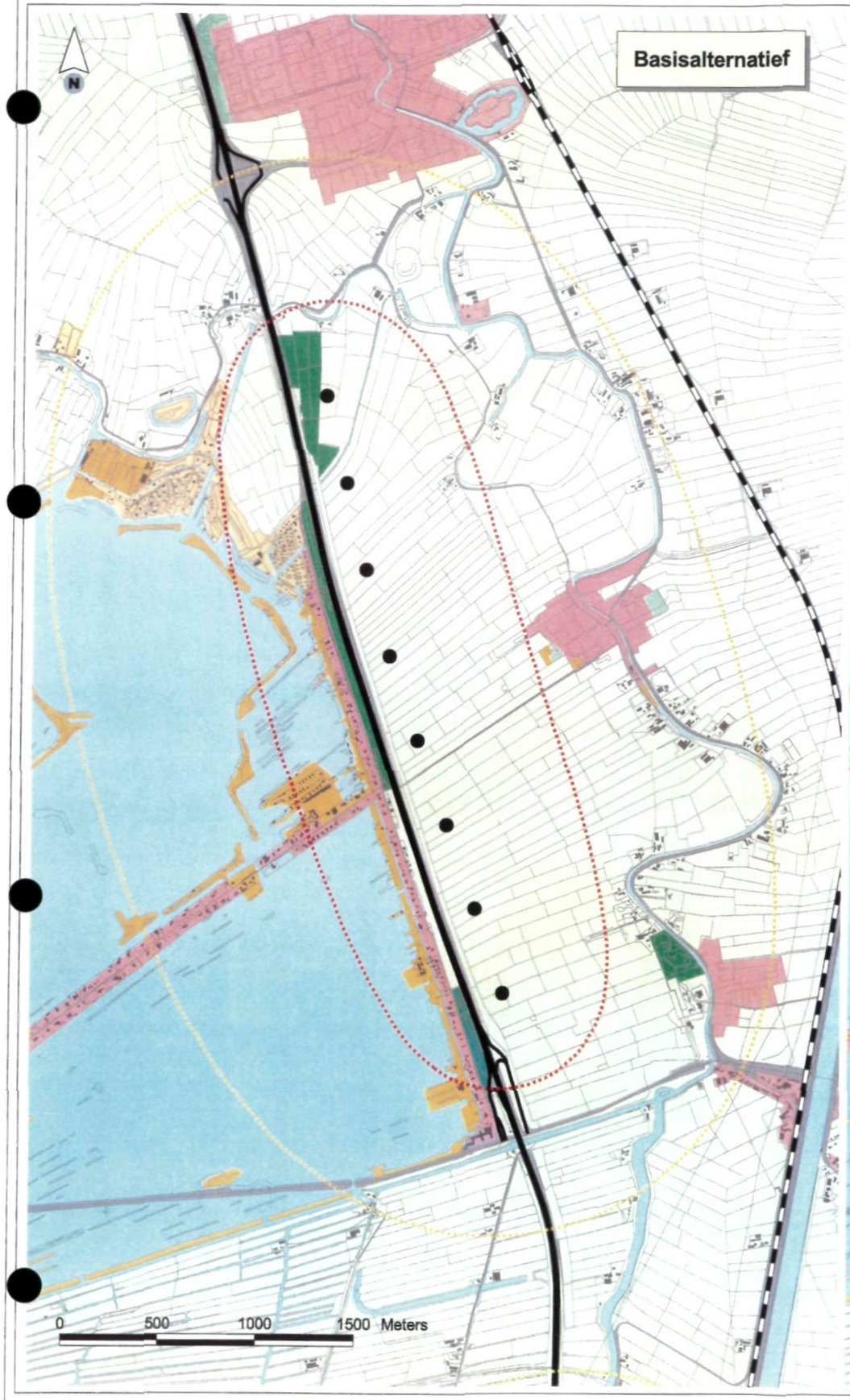

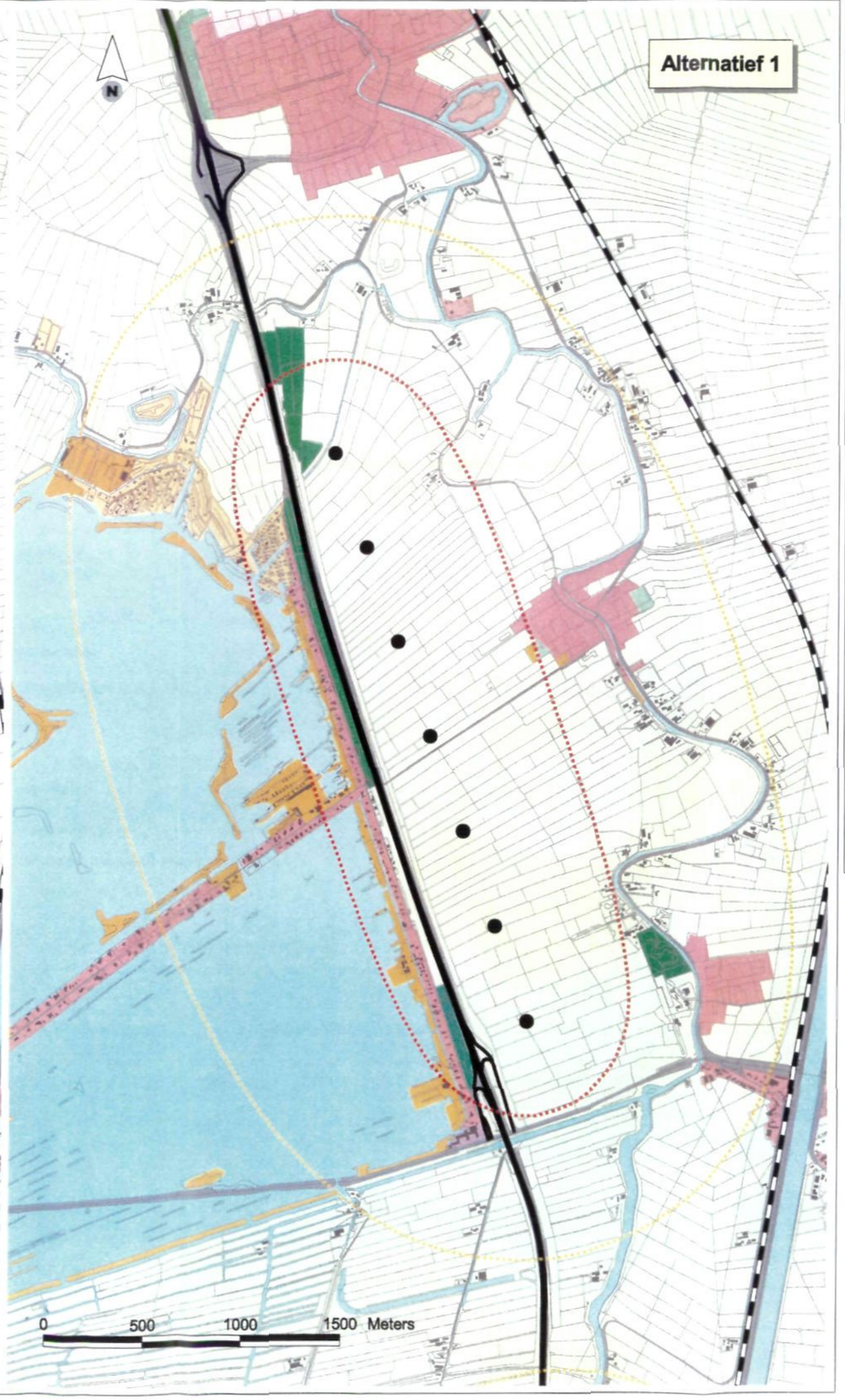

Geluidcontouren turbines
- 40 dB(A) (Etmaal)
- 50 dB(A) (Etmaal)
- Turbines

Bodemgebruik (CBS)
- Glastuinbouw
- Overig agrarisch gebruik
- Bos
- Woongebied
- Bedrijvigheid
- openbare voorzieningen
- Infrastructuur
- Stedelijk groen en sport
- Dagrecreatieve objecten en terreinen
- Verblijfsrecreatie
- Natuurlijk terrein
- Stortplaatsen
- Bouwterrein
- Overige gronden
- Water

- Spoorweg
- Rijksweg
- Bebouwing buiten bebouwde kom

Topografie 1:10 000

Titel
GELUIDCONTOUREN TURBINES
LOCATIE A2 VINKEVEEN
VARIANT 2

Project
MER bij Streekplan 2005 - 2015, Grootschalige locaties windenergie

Opdrachtgever
Provincie Utrecht

Bron basisgegevens: Prov. Utrecht, CBS, ROB, DLG, Prov. Zuid-Holland

Datum	Schaal
29 dec 2003	1: 25 000 (A3)

ROYAL HASKONING
HASKONING NEDERLAND B.V. IS A COMPANY OF ROYAL HASKONING

9M5578; MGJM ; 29 dec 2003; stap1_var2.apr

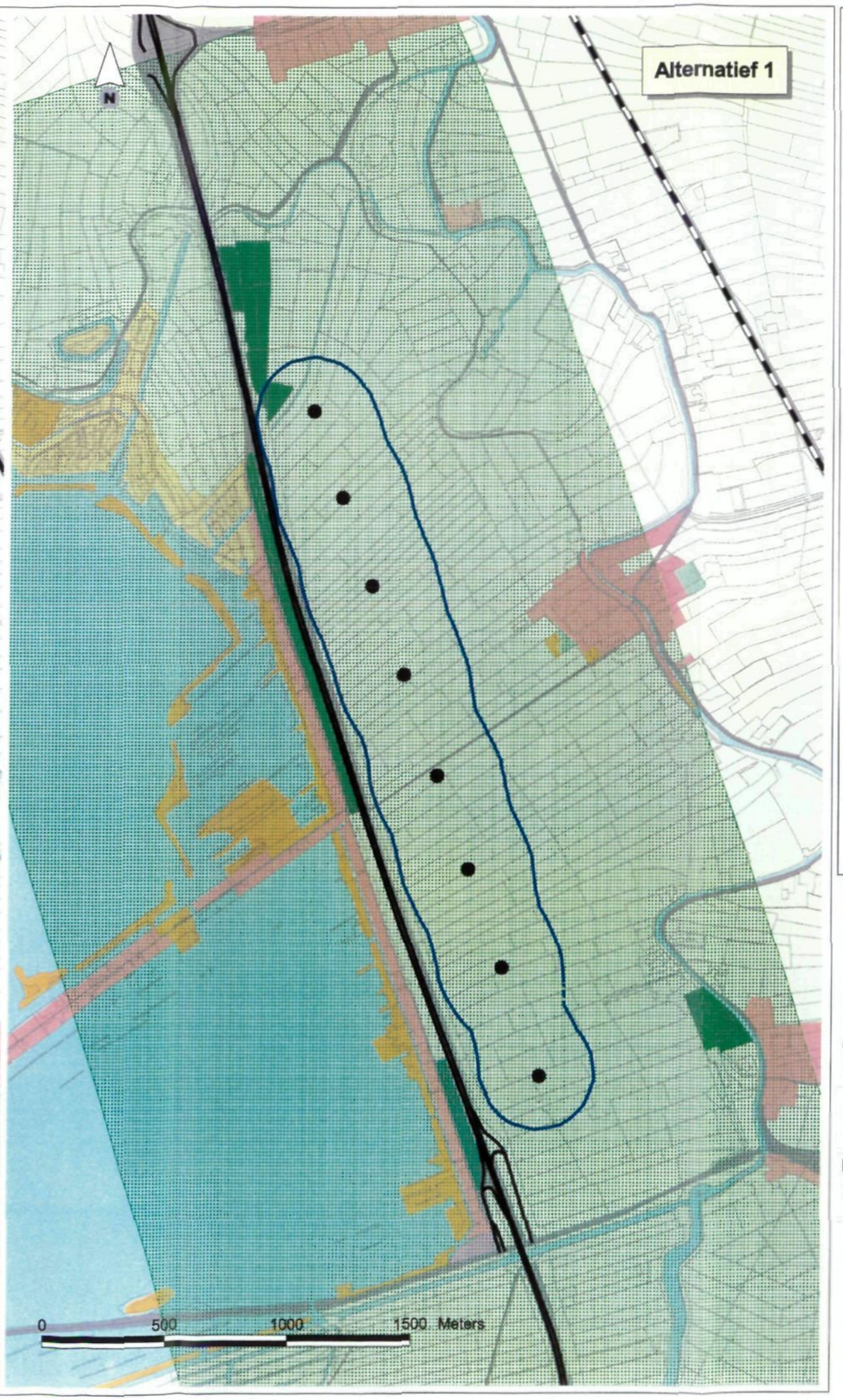

Geluidcontouren turbines
- 40 dB(A) contour, inclusief WNC
- Referentie niveau >40 dB(A)
- Turbines
- Lijn windturbines

Bodemgebruik (CBS)
- Glastuinbouw
- Overig agrarisch gebruik
- Bos
- Woongebied
- Bedrijvigheid
- openbare voorzieningen
- Infrastructuur
- Stedelijk groen en sport
- Dagrecreatieve objecten en terreinen
- Verblijfsrecreatie
- Natuurlijk terrein
- Stortplaatsen
- Bouwterrein
- Overige gronden
- Water

- Spoorweg
- Rijksweg
- Bebouwing buiten bebouwde kom
- Topografie 1:10 000

Titel
GELUIDCONTOUREN TURBINES t.o.v. REFERENTIE NIVEAU LOCATIE A2 VINKEVEEN, BASISVARIANT

Project
MER bij Streekplan 2005 - 2015, Grootschalige locaties windenergie

Opdrachtgever
Provincie Utrecht

Bron basisgegevens: Prov. Utrecht, CBS, ROB, DLG, Prov. Zuid-Holland

Datum	Schaal
29 dec 2003	1: 20 000 (A3)

ROYAL HASKONING
HASKONING NEDERLAND B.V. IS A COMPANY OF ROYAL HASKONING

9M5676; MGJM; stap3_varb.avx

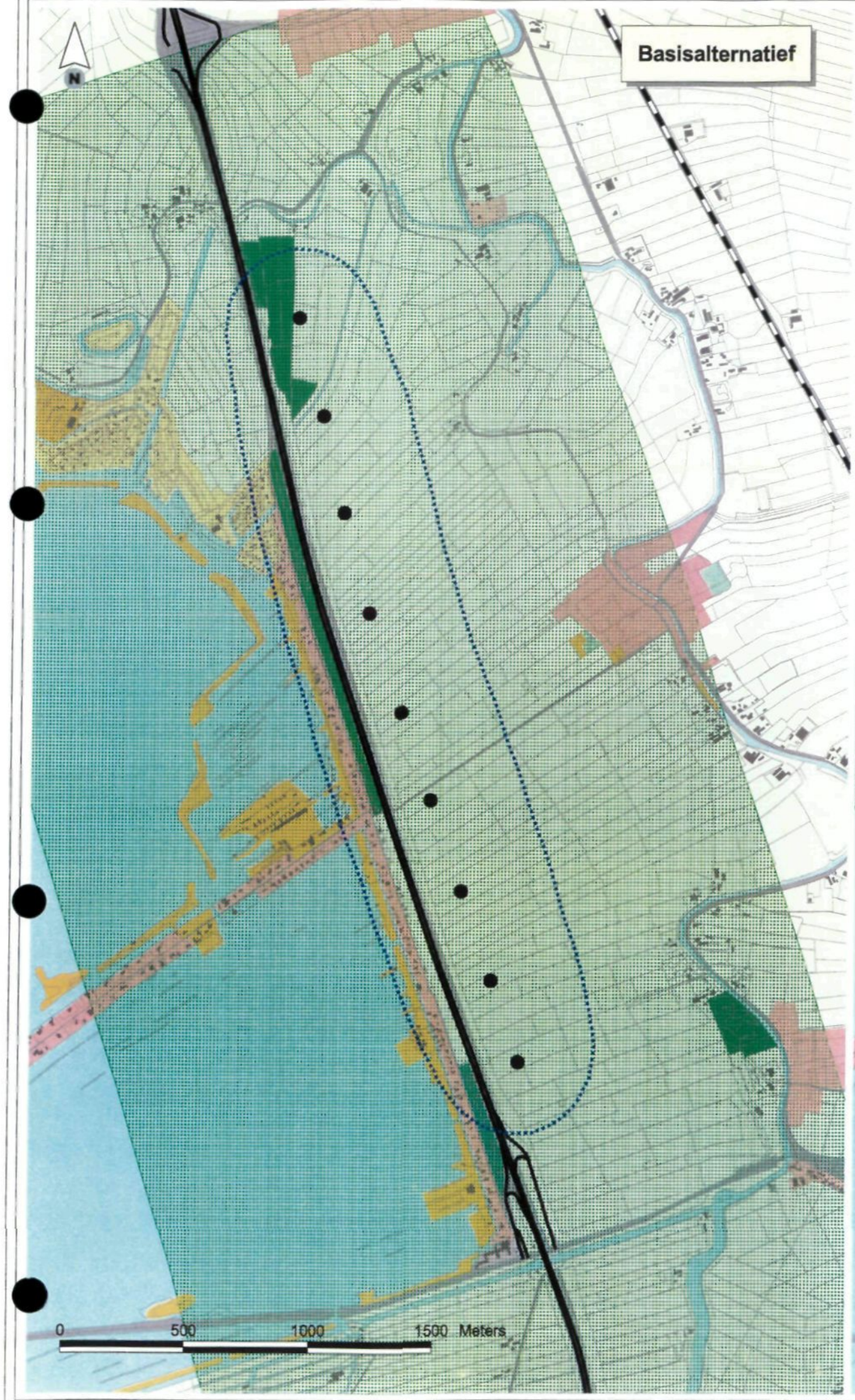

Geluidcontouren turbines
- 40 dB(A) contour, inclusief WNC
- Referentie niveau >40 dB(A)
- Turbines
- Lijn windturbines

Bodemgebruik (CBS)
- Glastuinbouw
- Overig agrarisch gebruik
- Bos
- Woongebied
- Bedrijvigheid
- openbare voorzieningen
- Infrastructuur
- Stedelijk groen en sport
- Dagrecreatieve objecten en terreinen
- Verblijfsrecreatie
- Natuurlijk terrein
- Stortplaatsen
- Bouwterrein
- Overige gronden
- Water

- Spoorweg
- Rijksweg
- Bebouwing buiten bebouwde kom
- Topografie 1:10 000

Titel
GELUIDCONTOUREN TURBINES t.o.v. REFERENTIE NIVEAU LOCATIE A2 VINKEVEEN, VARIANT 1

Project
MER bij Streekplan 2005 - 2015, Grootschalige locaties windenergie

Opdrachtgever
Provincie Utrecht

Bron basisgegevens: Prov. Utrecht, CBS, ROB, DLG, Prov. Zuid-Holland

Datum	Schaal
29 dec 2003	1: 20 000 (A3)

ROYAL HASKONING
HASKONING NEDERLAND B.V. IS A COMPANY OF ROYAL HASKONING

9M5878; MGJM; step3_var1.avx

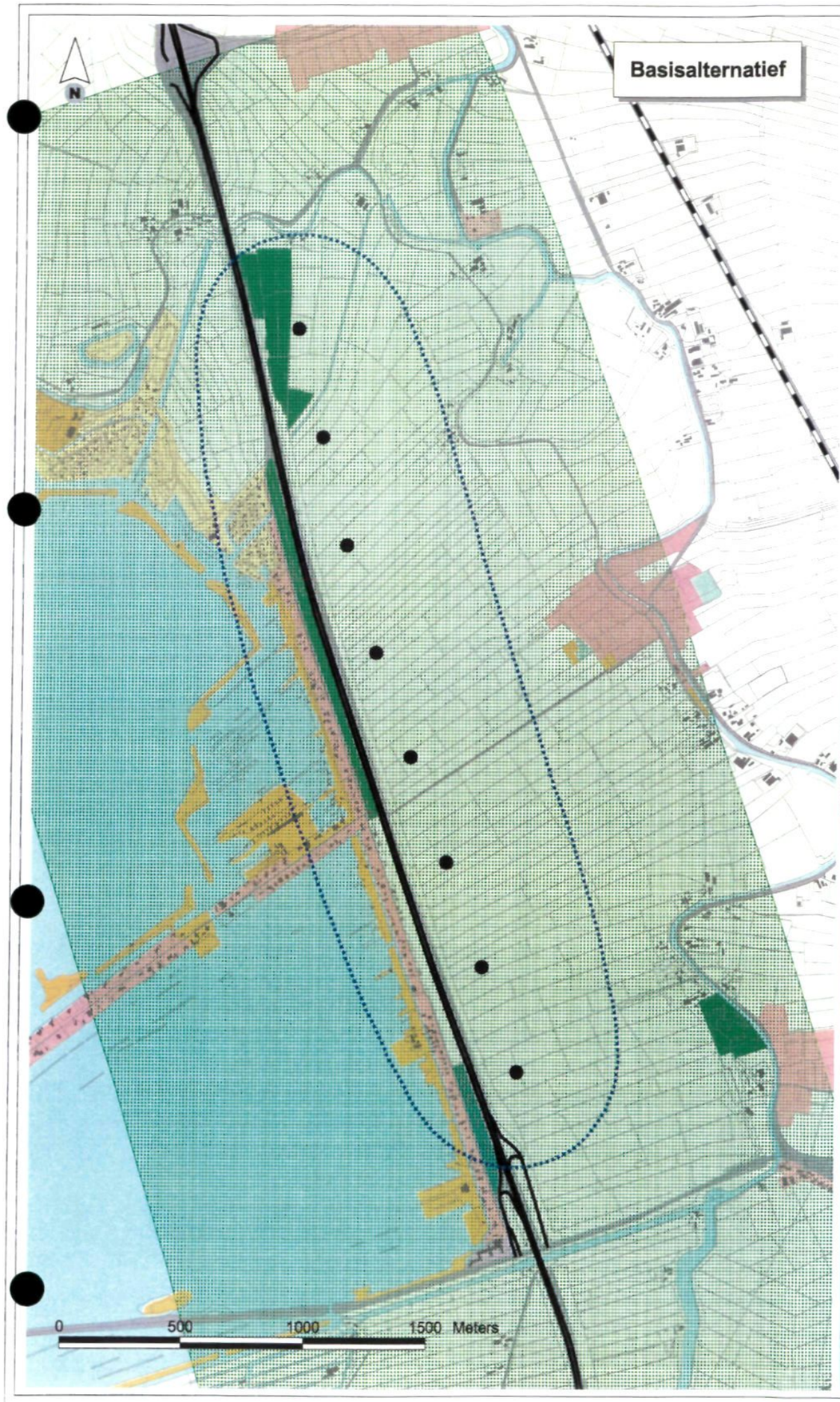

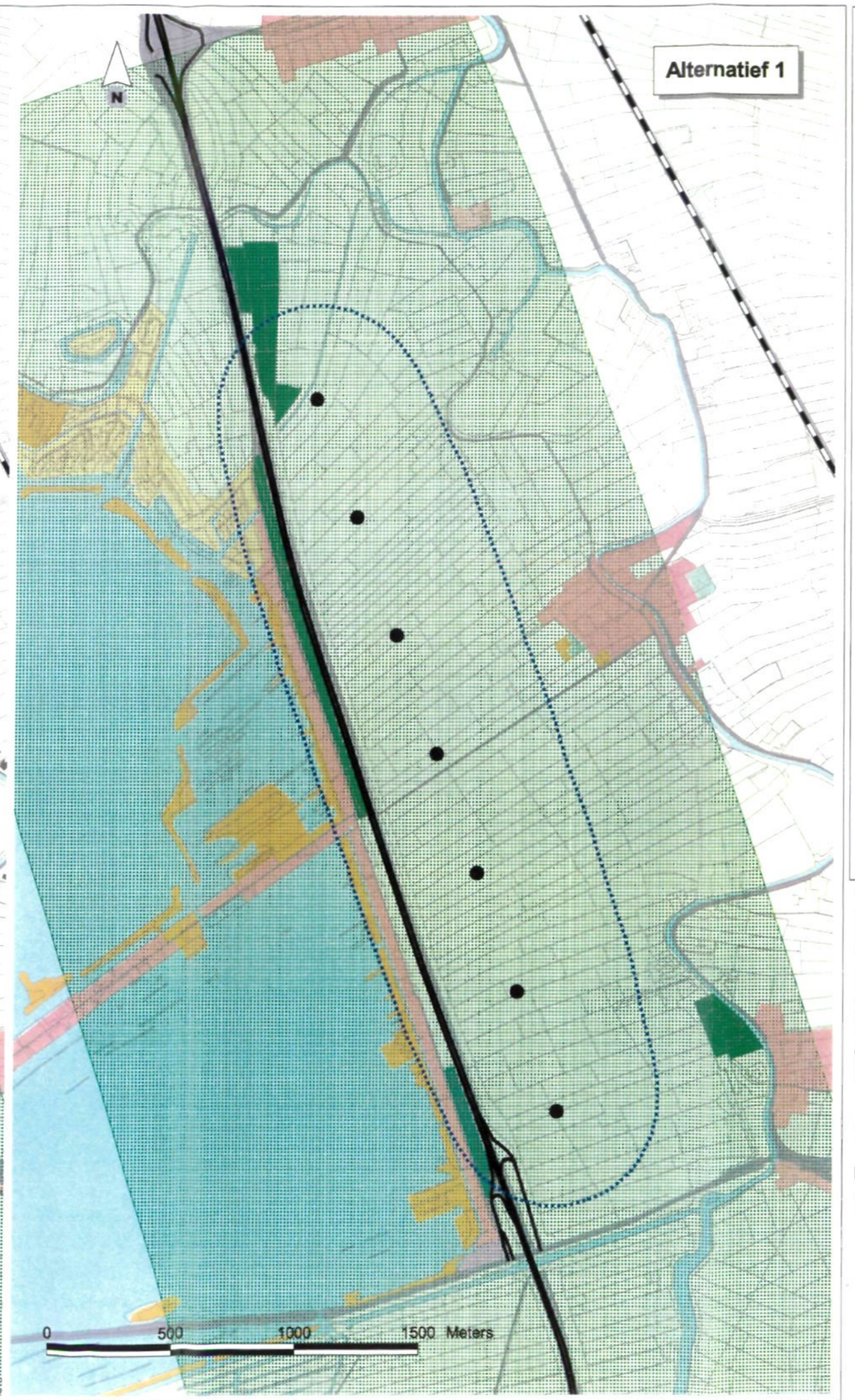

Geluidcontouren turbines
- 40 dB(A) contour, inclusief WNC
- Referentie niveau >40 dB(A)
- Turbines
- Lijn windturbines

Bodemgebruik (CBS)
- Glastuinbouw
- Overig agrarisch gebruik
- Bos
- Woongebied
- Bedrijvigheid
- openbare voorzieningen
- Infrastructuur
- Stedelijk groen en sport
- Dagrecreatieve objecten en terreinen
- Verblijfsrecreatie
- Natuurlijk terrein
- Stortplaatsen
- Bouwterrein
- Overige gronden
- Water

- Spoorweg
- Rijksweg
- Bebouwing buiten bebouwde kom

Topografie 1:10 000

Titel
GELUIDCONTOUREN TURBINES t.o.v. REFERENTIE NIVEAU LOCATIE A2 VINKEVEEN, VARIANT 2

Project
MER bij Streekplan 2005 - 2015, Grootschalige locaties windenergie

Opdrachtgever
Provincie Utrecht

Bron basisgegevens: Prov. Utrecht, CBS, ROB, DLG, Prov. Zuid-Holland

Datum	Schaal
29 dec 2003	1: 20 000 (A3)

ROYAL HASKONING
HASKONING NEDERLAND B.V. IS A COMPANY OF ROYAL HASKONING

9M5876; MGJM; step3_var2.avx

mkm-contouren exclusief windturbines
50 mkm

mkm-contouren inclusief windturbines
50 mkm

Turbines

Bodemgebruik (CBS)
- Glastuinbouw
- Overig agrarisch gebruik
- Bos
- Woongebied
- Bedrijvigheid
- openbare voorzieningen
- Infrastructuur
- Stedelijk groen en sport
- Dagrecreatieve objecten en terreinen
- Verblijfsrecreatie
- Natuurlijk terrein
- Stortplaatsen
- Bouwterrein
- Overige gronden
- Water

- Spoorweg
- Rijksweg
- Bebouwing buiten bebouwde kom
- Topografie

Titel
CUMULATIEVE GELUIDSBELASTING LOCATIE A2 VINKEVEEN, BASISVARIANT

Project
MER bij Streekplan 2005 - 2015, Grootschalige locaties windenergie

Opdrachtgever
Provincie Utrecht

Bron basisgegevens: Prov. Utrecht, CBS, ROB, DLG, Prov. Zuid-Holland

Datum	Schaal
29 dec 2003	1:25000 (A3)

ROYAL HASKONING
HASKONING NEDERLAND B.V. IS A COMPANY OF ROYAL HASKONING

9M6876; MGLM;STAP2_VARB.apr

mkm-contouren exclusief windturbines
50 mkm

mkm-contouren inclusief windturbines
50 mkm

Turbines

Bodemgebruik (CBS)
- Glastuinbouw
- Overig agrarisch gebruik
- Bos
- Woongebied
- Bedrijvigheid
- openbare voorzieningen
- Infrastructuur
- Stedelijk groen en sport
- Dagrecreatieve objecten en terreinen
- Verblijfsrecreatie
- Natuurlijk terrein
- Stortplaatsen
- Bouwterrein
- Overige gronden
- Water

- Spoorweg
- Rijksweg
- Bebouwing buiten bebouwde kom
- Topografie

Titel
CUMULATIEVE GELUIDSBELASTING LOCATIE A2 VINKEVEEN, VARIANT 1

Project
MER bij Streekplan 2005 - 2015, Grootschalige locaties windenergie

Opdrachtgever
Provincie Utrecht

Bron basisgegevens: Prov. Utrecht, CBS, ROB, DLG, Prov. Zuid-Holland

Datum	Schaal
29 dec 2003	1:25000 (A3)

ROYAL HASKONING
HASKONING NEDERLAND B.V. IS A COMPANY OF ROYAL HASKONING

9M5876; MGJM;STAP2_VAR1.apr

mkm-contouren exclusief windturbines
50 mkm

mkm-contouren inclusief windturbines
50 mkm

Turbines

Bodemgebruik (CBS)
- Glastuinbouw
- Overig agrarisch gebruik
- Bos
- Woongebied
- Bedrijvigheid
- openbare voorzieningen
- Infrastructuur
- Stedelijk groen en sport
- Dagrecreatieve objecten en terreinen
- Verblijfsrecreatie
- Natuurlijk terrein
- Stortplaatsen
- Bouwterrein
- Overige gronden
- Water

Spoorweg
Rijksweg
Bebouwing buiten bebouwde kom
Topografie

Titel
CUMULATIEVE GELUIDSBELASTING LOCATIE A2 VINKEVEEN, VARIANT 2

Project
MER bij Streekplan 2005 - 2015, Grootschalige locaties windenergie

Opdrachtgever
Provincie Utrecht

Bron basisgegevens: Prov. Utrecht, CBS, ROB, DLG, Prov. Zuid-Holland

Datum
29 dec 2003

Schaal
1:25000 (A3)

ROYAL HASKONING
HASKONING NEDERLAND B.V. IS A COMPANY OF ROYAL HASKONING

9M5878; MGJM;STAP2_VAR2.apr