














GEO.04.147.5

## Sociaal-economisch alternatief

Kaart 2

### LEGENDA

- |  |                                  |   |  |
|--|----------------------------------|---|--|
|  | Grens Veluwe-commissie           |  | 50-100 ha.                                       |
|  | Grens reconstructiegebied Veluwe |  | Beïnvloeding nat prioritair gebied en natte pels |
|  | Natte ecologische verbindingzone |  | Nat prioritair gebied en natte pels              |
|  | Grens stroomgebied               |  | Beschermingsgebied opp. water                    |
|  | Ecologische doelstelling water   |  | Blaauwe Bron                                     |
|  | Ven                              |  | Harmonie   |
|  | Waterloop                        |  | Beschermingszone 25-jaar                         |
|  | Zoekruimte waterberging          |   |  |
|  | 0-50 ha.                         |   |  |

provincie  
**GELDERLAND**

DIENST REW  
Afdeling LG

Bron: Prov. Gelderland  
Vormgeving: J. Gerritsen  
28 mei 2003

