

Advies voor richtlijnen voor de inhoud
van het milieu-effectrapport
A58 Omlegging Etten-Leur
Wegvakken Gemeente Rucphen

8 oktober 1992

CIP-GEGEVENS KONINKLIJKE BIBLIOTHEEK, DEN HAAG

Advies

Advies voor richtlijnen voor de inhoud van het milieu-effectrapport
A58 Omlegging Etten-Leur, Wegvakken gemeente Rucphen/
[Commissie voor de milieu-effectrapportage].
-Utrecht: Commissie voor de Milieu-effectrapportage
ISBN 90-5237-430-9
Trefw.: milieu-effectrapportage; Noord-Brabant/
wegen; Noord-Brabant.



Aan het College van
Burgemeester en Wethouders
van de gemeente Rucphen
Postbus 9
4715 ZG RUCPHEN

uw kenmerk
BZ/AZ/3728

uw brief
2 juli 1992

ons kenmerk
U 1428-92/Co/ao/440-29

onderwerp
Advies voor richtlijnen
A58 Omlegging Etten-Leur,
Wegvakken gemeente Rucphen

Utrecht,
8 oktober 1992


Met bovengenoemde brief verzocht u de Commissie voor de milieueffectrapportage (m.e.r.) advies uit te brengen over de richtlijnen voor het milieueffectrapport (MER) A58, Omlegging Etten-Leur, Wegvakken gemeente Rucphen. Overeenkomstig artikel 41n van de Wet algemene bepalingen milieuhygiëne (Wabm) bied ik u hierbij het advies van de Commissie aan.

Voor de hoofdpunten van het advies verwijs ik u naar de samenvatting. Daarnaast vraag ik uw aandacht voor het volgende.

De besluitvorming over de tracékeuze van de A58 Omlegging Etten-Leur heeft reeds enige jaren geleden plaatsgevonden. Gedeeltes van het tracé dienen alleen nog in het bestemmingsplan van Rucphen te worden opgenomen. Tot voor kort behoefde voor deze activiteit in de ruimtelijke besluitvorming geen MER te worden opgesteld. Sinds de doorwerking van de EG-richtlijn m.e.r. in de Nederlandse regelgeving, is de vaststelling van het bestemmingsplan voor het onderhavige project echter ook een m.e.r.-plichtig besluit geworden. Dit heeft naar het oordeel van de Commissie consequenties voor de reikwijdte van het MER. Normaliter vindt bij projecten, waarvan de m.e.r.-plicht vanaf het begin vaststaat, een wisselwerking plaats tussen planvorming en het opstellen van het MER. In dergelijke gevallen staan alle belangrijke keuzen (in dit geval de tracékeuze) nog open, zodat alle alternatieven op gelijkwaardige wijze op hun milieugevolgen kunnen worden beoordeeld.

De Commissie is van mening dat in dit geval, gezien het gevorderde stadium van de besluitvorming, het opnieuw ter discussie stellen van de tracékeuze niet reëel is. Wel adviseert zij in het MER een beschrijving van de besluitvorming op te nemen en een gedegen motivering te geven waarom voor de voorgenomen activiteit is gekozen en waarom andere tracé-alternatieven zijn afgefallen. Hierbij moet zeker worden aangegeven in hoeverre de argumenten die geleid hebben tot de tracékeuze ook nu nog gelden.

De Commissie hoopt met dit advies een constructieve bijdrage aan de totstandkoming van de richtlijnen te leveren. Zij zal graag van u vernemen op welke wijze u gebruik maakt van dit advies.



ir. K.H. Veldhuis
voorzitter van de werkgroep m.e.r.
A58 Omlegging Etten-Leur
Wegvakken gemeente Rucphen

Advies voor richtlijnen voor de
inhoud van het
milieu-effectrapport
A58 Omlegging Etten-Leur
Wegvakken Gemeente Rucphen

Advies op grond van artikel 41n, eerste lid van de Wet algemene bepalingen milieuhygiëne over de richtlijnen voor de inhoud van het milieu-effectrapport over de A58 Omlegging Etten Leur, Wegvakken Gemeente Rucphen,

uitgebracht aan het College van Burgemeester en Wethouders van de gemeente Rucphen door de Commissie voor de milieu-effectrapportage; namens deze,


de werkgroep m.e.r. A58 Omlegging Etten-Leur, Wegvakken gemeente Rucphen

de secretaris



drs. T. Gorter

de voorzitter



ir. K.H. Veldhuis

Utrecht, 8 oktober 1992

INHOUDSOPGAVE

	Pagina
SAMENVATTING VAN HET ADVIES	1
1. INLEIDING	3
2. PROBLEEMSTELLING, DOEL EN BESLUITVORMING	4
2.1 Probleemstelling en doel	4
2.2 Besluitvorming	4
3. VOORGENOMEN ACTIVITEIT EN ALTERNATIEVEN	5
3.1 Voorgenomen activiteit	5
3.1.1 Aanleg	6
3.1.2 Gebruik en beheer	6
3.2 Alternatieven	7
3.2.1 Nulalternatief of referentiesituatie	7
3.2.2 Nulplusalternatief	8
3.2.3 Inrichtingsalternatieven	8
3.2.4 Meest milieuvriendelijke alternatief	9
4. BESTAANDE MILIEUTOESTAND, AUTONOME ONTWIKKELING EN MILIEU-EFFECTEN	10
4.1 Algemeen	10
4.2 Geomorfologie, bodem, grond- en oppervlaktewater	12
4.3 Flora en fauna	12
4.4 Landschap, visuele en cultuurhistorische aspecten	13
4.5 Geluid en trilling	13
4.6 Lucht	14
4.7 Volksgezondheid, leefklimaat en veiligheid	15
5. VERGELIJKING VAN DE ALTERNATIEVEN	15
6. LEEMTEN IN KENNIS, EVALUATIE ACHTERAF	16
7. SAMENVATTING VAN HET MER	16
8. VORM EN PRESENTATIE VAN HET MER	17

BIJLAGEN

1. Brief van het College van Burgemeester en Wethouders van de gemeente Rucphen d.d. 2 juli 1992 (kenm. BZ/AZ/3728) waarin de Commissie in de gelegenheid wordt gesteld om advies uit te brengen.
- 1A. Brief van het College van Burgemeester en Wethouders van de gemeente Rucphen d.d. 27 juli 1992 (kenm. BZ/AZ/3930) waarin verlenging van de adviestermijn wordt verleend.
2. Openbare bekendmaking van de start van de m.e.r.-procedure in Staatscourant nr. 125 van 2 juli 1992.
3. Projectgegevens en samenstelling van de werkgroep van de Commissie voor de milieu-effectrapportage.
4. Lijst van inspraakreacties en adviezen.
5. Lijst van gehanteerde begrippen.
6. Inspraakreactie van de Rijksdienst voor het Oudheidkundig Bodemonderzoek.

SAMENVATTING VAN HET ADVIES

Rijkswaterstaat, Directie Noord-Brabant heeft het voornemen delen van de Rijksweg 58 aan te leggen op het grondgebied van de gemeente Rucphen. Het m.e.r.-plichtige besluit is de vaststelling van het bestemmingsplan 'Rijksweg 58'/Oostelijke uitvalsweg'. Burgemeester en Wethouders van Rucphen zijn bevoegd gezag.

De Commissie heeft in haar advies voor richtlijnen aan bevoegd gezag aandachtspunten geformuleerd voor de inhoud van het MER.

Probleemstelling, doel en besluitvorming

In het MER moet een beschrijving worden gegeven van de knelpunten, ontwikkelingen en prognoses, die hebben geleid tot het voornemen. De doelstellingen van het project moeten zo concreet en operationeel mogelijk worden geformuleerd, opdat ze kunnen dienen om te onderzoeken, welke alternatieven in het MER zouden moeten worden beschreven en om de beschreven alternatieven met elkaar te vergelijken.

Er moet een beschrijving worden gegeven van de voorgeschiedenis van de besluitvorming over het project. Het initiatief dient te worden geplaatst tegen de achtergrond van het vigerend beleid. Op basis van wetten en overheidsnota's met betrekking tot het milieubeleid kunnen toetsingscriteria worden ontwikkeld, die worden gehanteerd bij het beoordelen van de gevolgen voor het milieu en het vergelijken van de alternatieven.

Voorgenomen activiteit en alternatieven

De voorgenomen activiteit moet gedetailleerd worden beschreven voor de onderdelen aanleg, gebruik en beheer. De tracékeuze dient te worden gemotiveerd. De alternatieven moeten gericht zijn op het bevorderen van de leefbaarheid en dienen zo concreet mogelijk te worden beschreven. Per alternatief moet worden aangegeven, wat de verwachte verkeersstromen (per soort vervoermiddel) zijn tot tenminste het jaar 2010.

Uit het MER moet blijken, of 'niets doen' een reëel alternatief vormt.

Het advies bevat een aanbeveling voor een stapsgewijze aanpak om een reëel meest milieuvriendelijk alternatief te construeren.

Bestaande milieutoestand, autonome ontwikkeling, milieu-effecten

De beschrijvingen van deze drie moeten per milieu-aspect vergelijkbaar zijn. De nadruk dient te liggen op milieu-aspecten waarbij onomkeerbare effecten worden verwacht. De cumulatie van effecten verdient aandacht, evenals secundaire effecten. Het advies geeft een aantal te beschrijven milieu-aspecten.

Vergelijking van alternatieven

De milieu-effecten van de alternatieven moeten met elkaar en met de autonome ontwikkeling van het milieu worden vergeleken.

Leemten in kennis, evaluatieprogramma, samenvatting

Het MER kan al een concept voor een evaluatieprogramma bevatten; hierbij dient een relatie te worden gelegd met de geconstateerde leemten in kennis.

De samenvatting dient de kern van elk hoofdstuk weer te geven. Tabellen of kaarten kunnen de informatie over de alternatieven inzichtelijk en vergelijkbaar weergeven.

1. INLEIDING

Rijkswaterstaat, Directie Noord-Brabant heeft het voornemen delen van de rijksweg 58 aan te leggen op het grondgebied van de gemeente Rucphen. De betreffende wegvakken maken deel uit van het in 1985 vastgestelde tracé van de 'Omlegging Etten-Leur' voor de A58 in de verbinding tussen Roosendaal en Breda. Op dit project is de in de wet algemene bepalingen milieuhygiëne (Wabm) opgenomen regeling inzake milieu-effectrapportage (m.e.r.) van toepassing. De m.e.r.-plicht is gekoppeld aan de besluitvorming over het bestemmingsplan 'Rijksweg 58/Oostelijke uitvalsweg'. Het College van Burgemeester en Wethouders van Rucphen is bevoegd gezag.

Per brief van 2 juli 1992 (zie bijlage 1) stelden B en W van Rucphen de Commissie voor de milieu-effectrapportage overeenkomstig de bepalingen van de Wet algemene bepalingen milieuhygiëne (Wabm) in de gelegenheid om te adviseren over de richtlijnen voor de inhoud van het op te stellen milieu-effectrapport. Tevens werd de start van de procedure openbaar bekendgemaakt en de startnotitie ter inzage gelegd; daarmee werd eenieder in de gelegenheid gesteld om te reageren op deze startnotitie (zie bijlage 2).

Dit advies is opgesteld door een werkgroep uit de commissie voor de m.e.r. (zie bijlage 3 voor de belangrijkste projectgegevens en de samenstelling van deze werkgroep). De werkgroep treedt op namens de Commissie voor de m.e.r. en wordt daarom verder in dit advies 'de Commissie' genoemd. Het doel van het advies van de Commissie is de milieu-aspecten van het voornemen en de alternatieven af te bakenen en de gewenste inhoud van de richtlijnen voor het MER aan te geven.

Bij de opstelling van het advies heeft de Commissie de via het bevoegd gezag ontvangen schriftelijke adviezen, commentaren en opmerkingen in beschouwing genomen (zie bijlage 4 voor een overzicht). In dit advies wordt er met voetnoten naar verwezen.

In bijlage 5 is een verklarende woordenlijst opgenomen van enkele in het advies gehanteerde begrippen.

2. PROBLEEMSTELLING, DOEL EN BESLUITVORMING

Artikel 41j, lid 1, onder a van de Wabm:

Een MER bevat ten minste: "*een beschrijving van hetgeen met de voorgenomen activiteit wordt beoogd.*"

2.1 Probleemstelling en doel

Beschreven moet worden, welke knelpunten, ontwikkelingen (waaronder ook planologische) en prognoses hebben geleid tot het voornemen en welke problemen zullen worden opgelost; dit vormt, te zamen met de geschiedenis van de besluitvorming (zie paragraaf 2.2), de onderbouwing van het voornemen.

Een duidelijke beschrijving in het MER van de doelstelling is nodig als onderbouwing van de besluitvorming.

Het is van belang voor de duidelijkheid in de besluitvorming om de doelstellingen en criteria voor oplossingen zo concreet mogelijk te formuleren en op die manier een toetsingskader te scheppen voor:

- de selectie van in het MER te beschrijven alternatieven;
- de vergelijking van de alternatieven.

De doelstellingen mogen niet zo beperkt worden geformuleerd, dat alternatieven die voor het milieu gunstig zijn, op voorhand worden uitgesloten.

2.2 Besluitvorming

Het MER moet een beschrijving geven van de geschiedenis van de besluitvorming over dit project. Daarin moet duidelijk worden welke besluiten reeds zijn genomen door welke overheidsorganen en welke betekenis aan deze besluiten moet worden gehecht.

Het tracébesluit is reeds enige jaren geleden genomen en gebaseerd op daarvoor verzamelde informatie. De noodzaak van de weg en het tracébesluit dienen te worden gemotiveerd en tevens te worden getoetst aan nieuwe ontwikkelingen in onder andere beleid en regelgeving die zich sindsdien hebben voorgedaan¹. Hierbij dient tenminste te worden ingegaan op:

- rijks-, provinciaal en gemeentelijk (ook van aangrenzende gemeenten) beleid ten aanzien van verkeer en milieu, met name de beleidsuitgangspunten vastgelegd in het Nationaal Milieubeleidsplan (plus) en het Tweede Structuurschema Verkeer en Vervoer (SVV II);
- ruimtelijke ontwikkelingen alsmede lokale ontwikkeling van het goederen- en personenvervoer.

Het MER moet aangeven op welke wijze deze ontwikkelingen de besluitvorming over het al dan niet aanleggen van de A58 beïnvloeden.

1 Zie bijlage 4, inspraakreactie nr. 1.

Daarnaast moet duidelijk worden voor welk besluit dit MER wordt opgesteld en door welke overheidsinstantie dit besluit zal worden genomen. Tevens wordt beschreven volgens welke procedure en tijdplan dit geschiedt en welke adviesorganen en -instanties daarbij betrokken zijn. Ook moet in het MER worden aangegeven welke besluiten in een later stadium genomen moeten worden om het project te kunnen uitvoeren (bouwvergunning, aanlegvergunning, onteigeningsprocedures, etc.).

3. VOORGENOMEN ACTIVITEIT EN ALTERNATIEVEN

Artikel 41j, lid 1, onder b van de Wabm:

Een MER bevat ten minste: "*een beschrijving van de voorgenomen activiteit en van de wijze waarop zij zal worden uitgevoerd, alsmede van de alternatieven daarvoor, die redelijkerwijs in beschouwing dienen te worden genomen*".

Artikel 41j, lid 3 van de Wabm:

"*Tot de ingevolge het eerste lid, onder b, te beschrijven alternatieven behoort in ieder geval het alternatief waarbij de beste bestaande mogelijkheden ter bescherming van het milieu worden toegepast*."

3.1 Voorgenomen activiteit

In de startnotitie is aangegeven dat het tracé van de weg reeds vaststaat en dat hiervoor derhalve geen alternatieven zullen worden onderzocht. Het MER zal een gedegen motivering van het voorkeurstracé moeten geven. Hierbij dienen het gebruikte selectieproces en de daarbij gebruikte criteria beschreven te worden; aangegeven dient te worden of deze nog geldig zijn.

Uit het rapport van de Raad van de Waterstaat ^{2]} is te lezen dat variant 1(*) voornamelijk om financiële redenen is afgevallen. Wellicht zou deze variant uit milieuhygiënisch oogpunt wel goed scoren. Het is derhalve van groot belang deze variant wel te beschrijven en een goede motivering te geven waarom deze variant is afgevallen. Dit geldt des te meer omdat ook uit het rapport is te lezen dat variant 2* de voorkeur genoot uit onder meer kosten overwegingen. Milieu-argumenten hebben in mindere mate een rol gespeeld. Zo blijft bij deze variant nog een tamelijk groot deel van het huidige verkeer op de bestaande route.

De beschrijving van de voorgenomen activiteit moet ingaan op zowel de aanleg als het gebruik en beheer van de weg.

2 Raad van de Waterstaat, Commissie overleg voor de wegen; concept-rapport over Rijksweg 256, gedeelte Etten-Leur - Breda, 30 oktober 1984.

3.1.1 Aanleg

Voor de **aanleg** van de weg zullen de volgende aspecten beschreven moeten worden:

- amoveren van reeds aangelegde weggedeelten of kunstwerken;
- verwijdering van begroeiing;
- afvoer van grond ter plaatse van de aan te leggen weggedeelten en eventueel opslag van de verwijderde grond;
- ontwatering (zowel tijdens de aanleg als na realisatie van de wegverbinding) en behandeling van het af te voeren hemelwater;
- vergraving, eventueel zandwinning (ook elders) en mogelijk de opslag van ophoogzand of van alternatieve materialen, transport van materiaal naar de plaats van gebruik en verwerken van dit materiaal. Indien gebruik van alternatieve ophoogmaterialen wordt overwogen, dient te worden aangegeven om welke materialen het gaat, en moet bij de beschrijving van milieu-effecten aandacht worden besteed aan de gevolgen van gebruik van deze materialen;
- aanbrengen van het wegdek, te gebruiken materialen en hun eigenschappen (o.a. verkeersveiligheid, levensduur, geluidproductie);
- bouw van kunstwerken en aansluitpunten;
- aanleg of herziening van verkeerstechnische voorzieningen, zoals verkeersgeleiding, bewegwijzering, verkeerslichten, verlichting en geluidwallen;
- aanleg van parallelwegen en ongelijkvloerse kruisingen.

3.1.2 Gebruik en beheer

Bij de beschrijving van het **gebruik en beheer** van de weg dient in ieder geval aandacht te worden besteed aan:

- de omvang en samenstelling van het verkeer op de weg, uitgesplitst naar personen- en vrachtvervoer;
- gebruik en beheer van bermen;
- onderhoud van de wegen;
- emissiebeperkende maatregelen, gericht op het tegengaan of verminderen van milieu-effecten en op het bevorderen van de leefbaarheid.

Naast een beschrijving van de te nemen maatregelen en de te realiseren deelactiviteiten moet het MER duidelijk maken, welk gebruik zal worden gemaakt van de infrastructurele voorzieningen, met andere woorden: welke verkeersstromen kunnen worden verwacht? Daarbij moet duidelijk worden, welke aannamen worden gemaakt voor de demografische en andere ontwikkelingen binnen de regio. Indien er sprake is van verschillende mogelijke ontwikkelingsrichtingen, dan kunnen per alternatief verschillende scenario's worden opgesteld voor de verkeersstromen. Voor zover aspecten onzeker zijn, dienen scenario's uit waarschijnlijke combinaties te worden opgebouwd.

De prognoses voor intensiteiten moeten worden gegeven voor de periode tot het jaar 2010 (de planhorizon van het SVV II). Daarnaast moeten de huidige verkeersintensiteiten worden aangegeven.

Het MER moet inzicht geven in wijzigingen in de verhouding in de reistijden per vervoerswijze (auto, openbaar vervoer, fiets en lopen), voor zover mogelijk onderscheiden naar intern en extern verkeer; vermeld tevens de milieu-consequenties van de wijzigingen.

De prognoses en/of scenario's voor de verkeersontwikkeling moeten de volgende gegevens bevatten:

- verkeersstromen voor de verschillende soorten verkeer en verplaatsingsmotieven, onderverdeeld naar herkomst, bestemmings- en doorgaand verkeer. Deze gegevens moeten zo goed mogelijk worden gekwantificeerd voor de verschillende dagen van de week en de tijden van het jaar; dit voor de huidige situatie en de prognosejaren;
- huidige en toekomstige verkeersonveiligheid per weggedeelte.

Het is van belang daarbij aan te geven, waar welke problemen/knelpunten zijn te verwachten.

Bij de beschrijving van de prognoses kan gebruik worden gemaakt van bestaand materiaal uit de gevolgde tracékeuzeprocedure. Waar nodig dienen gegevens geactualiseerd te worden. De verwachte effecten van het vigerende verkeers- en vervoerbeleid (SVV II) dienen in de beschrijving door te werken. Dit geldt in elk geval voor het mobiliteitsgeleidende beleid, aangezien dit in de tracékeuzeprocedure nog geen rol speelde.

3.2 Alternatieven

3.2.1 Nulalternatief of referentiesituatie

Het MER dient te beschrijven, welke situatie ontstaat als de voorgenomen activiteit niet zou worden ondernomen en er dus geen nieuwe besluiten over de rijksweg 58 worden genomen.

Omdat niet op voorhand duidelijk is, of deze situatie kan voldoen aan de criteria voor een oplossing van de gestelde problemen, betekent dit dat de beschrijving zal dienen

- als basis voor de voorspelling van de zogeheten 'autonome milieu-ontwikkeling';
- als nulalternatief, dat wil zeggen één van de mogelijkheden voor besluitvorming.

Als er geen sprake is van een reëel nulalternatief, dan moet het MER dit motiveren. In deze motivering moet een relatie worden gelegd met de doelstelling.

3.2.2 Nulplusalternatief

Gelet op het gestelde in deel d van het SVV II (p.136/137) zal in het MER aandacht moeten worden geschonken aan de (on)mogelijkheid om (een deel van) de geconstateerde knelpunten op te lossen, zonder de aanleg van de A58 en zonder de aanleg van een tunnel. Het MER zal moeten aangeven, in welke mate bijvoorbeeld mobiliteitsgeleidende maatregelen en extra inzet van openbaar vervoer hieraan kunnen bijdragen.

3.2.3 Inrichtingsalternatieven

In de startnotitie is aangegeven dat varianten zullen worden onderzocht met betrekking tot:

- beperken van hinder door het verkeer;
- optimale landschappelijke inpassing;
- maximale maatregelen om de invloed op grond- en oppervlaktewater te beperken.

De Commissie vraagt om hierbij –ook indachtig de leefbaarheidsdoelstelling uit het SVV II– onderstaande aspecten nader uit te werken:

- geluidbeperkende maatregelen, zoals geluidarme wegdekken, met aandacht voor de verkeersveiligheid en de afspoeling;
- geluidafschermende maatregelen, zoals verdiepte ligging (ingravingen), schermen, overkapping en wallen, waarbij op een zo goed mogelijke landschappelijke inpassing moet worden gelet;
- geluidisolatie van woningen en andere gebouwen;
- aanplant van groenstroken en bomen;
- maatregelen ter behandeling van (door wegverkeer verontreinigde) neerslag, bijvoorbeeld filtering, voorkoming van infiltratie, en afvoer via een waterdichte voorziening naar (een) waterzuiveringsinstallatie(s);
- maatregelen om de bestaande ecotopen te behouden en misschien zelfs te versterken;
- peilbeheer van grond- en/of oppervlaktewater.

Aan de hand van deze aandachtspunten en onder andere de tracering kan worden beschreven, wat de verschillende varianten en inrichtingsalternatieven inhouden en op welke punten ze van elkaar verschillen. Deze beschrijving dient zo kwantitatief mogelijk te zijn.

Naast genoemde maatregelen zal het MER moeten aangeven, in welke mate **mobiliteitsgeleidende en andere maatregelen** kunnen bijdragen aan het oplossen van de geconstateerde milieuproblemen of verkeerskundige knelpunten, bijvoorbeeld:

- bevordering van het gebruik van openbaar vervoer en fiets voor het externe verkeer respectievelijk van fietsen en lopen voor het interne verkeer, door het zo sterk mogelijk reduceren van de reistijdverhouding tussen openbaar vervoer/auto en fiets/auto;
- beperking van maximaal toegelaten snelheden of, in algemener zin, indien dat duidelijke milieuvoordelen biedt, het afwijken van (ontwerp-) criteria zoals de ROA (Richtlijnen voor het ontwerpen van autosnelwegen);

- aanpassingen in het ruimtelijk beleid;
- verkeersbeheersingssystemen, verkeerssignaleringsystemen, netwerkregulering, parkeerbeleid, en/of heroverweging van functies van enkele wegen.

In het advies van de Raad van de Waterstaat (30-10-84) wordt als nadrukkelijke voorwaarde gesteld dat bij de realisering van de omlegging binnen de gemeente Etten-Leur daadwerkelijk maatregelen worden getroffen die het leefmilieu ter plaatse wezenlijk in positieve zin zullen wijzigen. Het MER zal dan ook moeten aangeven hoe en door wie deze positieve gevolgen zullen worden verwezenlijkt.

3.2.4 Meest milieuvriendelijk alternatief

Ten behoeve van het construeren van een meest milieuvriendelijk alternatief wordt hieronder een daarvoor te hanteren werkwijze beschreven. Het is de bedoeling dat deze werkwijze uiteindelijk zal leiden tot een reëel uitvoerbaar meest milieuvriendelijk alternatief.

De Commissie beveelt aan het meest milieuvriendelijk alternatief te ontwikkelen vanuit twee milieuthema's: het voldoen aan milieuhygiënische normen en streefwaarden (uitwerkingsrichting 1) en een aanpak waarbij het natuurlijk milieu centraal staat (uitwerkingsrichting 2). Bij de beschrijving dient te worden aangegeven in hoeverre beide uitwerkingsrichtingen elkaar kunnen aanvullen dan wel elkaar uitsluiten.

Uitwerkingsrichting 1

Geadviseerd wordt deze uitwerkingsrichting stapsgewijs te beschrijven.

In de **eerste** stap worden de verkeersintensiteiten op de weg beschreven. Als vertrekpunt hierbij dient een regionale automobilitateitsindex die is afgeleid van de in het SVV II genoemde 135.

In de **tweede** stap worden de milieu-effecten van dit alternatief beschouwd; deze worden vergeleken met de normen en streefwaarden van het milieubeleid. Milieucriteria, waarmee dit alternatief zou moeten vergeleken, kunnen worden ontleend aan de Besluiten luchtkwaliteit, de Wet geluidhinder³, het Nationaal Milieubeleidsplan (NMP) en NMP⁺ en het SVV-II (spoor 12, 13, 14 en 15). Zo zijn voor de luchtverontreinigende stoffen stikstofdioxide, koolmonoxide, benzeen, benz(a)pyreen, lood, zwavel-dioxide en zwarte rook (ontwerp-) grenswaarden vastgesteld, waaraan de berekende concentraties kunnen worden getoetst. Verder kan de totale uitworp van luchtverontreinigende stoffen worden vastgesteld en vergeleken met de emissieplafonds uit het NMP, NMP⁺, SVV2 en Klimaatverdrag.

³ Hierbij moet rekening worden gehouden met de wijziging van de Wet geluidhinder en enkele besluiten in-gevolge deze wet (Stc. 1992, nr. 87 van 7 mei), waaronder het *Besluit grenswaarden binnen zones langs wegen* (Stb. 1989, 382) en het *Saneringsbesluit geluidhinder wegverkeer* (Stb. 1989, 383), en met het vervallen van het *Besluit ondergrens zones van wegen* (Stb. 1981, 626).

Na deze vergelijking (die binnen het MER uiteraard voor alle alternatieven moet plaatsvinden) dient als derde stap systematisch te worden nagegaan, in hoeverre met de inzet van extra maatregelen en voorzieningen zoveel mogelijk aan deze milieucriteria kan worden voldaan (voor zover dit niet het geval was), dan wel in hoeverre zelfs hieronder gebleven kan worden. Deze werkwijze kan leiden tot een alternatief, waarbij de bereikbaarheidsdoelstellingen niet (geheel) worden gerealiseerd en waarbij eventueel een lagere automobilitetsindex wordt bereikt dan 135.

Uitwerkingsrichting 2

De streefwaarden voor het natuurlijk milieu zijn niet zo concreet gedefinieerd. Bij de formulering van deze uitwerkingsrichting moet zoveel mogelijk worden aangesloten bij de doelstellingen in het NMP, NMP Plus, het Natuurbeleidsplan (NBP) en bij de provinciale uitwerkingsplannen van het NBP; de lokale ecologische, landschappelijke en cultuurhistorische waarden staan bij de beschrijving centraal.

4. BESTAANDE MILIEUTOESTAND, AUTONOME ONTWIKKELINGEN EN MILIEU-EFFECTEN

Artikel 41j, lid 1, onder d van de Wabm:

Een MER bevat ten minste: *"een beschrijving van de bestaande toestand van het milieu, voor zover de voorgenomen activiteit of de beschreven alternatieven daarvoor gevolgen kunnen hebben, alsmede van de te verwachten ontwikkeling van dat milieu, indien de activiteit noch de alternatieven worden ondernomen."*

Artikel 41j, lid 1, onder e van de Wabm:

Een MER bevat ten minste: *"een beschrijving van de gevolgen voor het milieu, die de voorgenomen activiteit, onderscheidenlijk de alternatieven kunnen hebben, alsmede een motivering van de wijze waarop deze gevolgen zijn bepaald en beschreven."*

4.1 Algemeen

Het MER moet aandacht besteden aan:

- de bestaande milieutoestand;
- de milieuveranderingen ten gevolge van een eventuele toename van de verkeersintensiteiten op de A58 (conform de autonome ontwikkelingen);
- de milieu-effecten van de voorgenomen activiteit en alternatieven.

Voor een goede besluitvorming over de alternatieven moeten de beschrijvingen van de autonome ontwikkeling en van de effecten van de alternatieven met elkaar vergelijkbaar zijn en zich toespitsen op dezelfde milieuvariabelen. In de volgende paragrafen worden deze daarom per milieupartiment behandeld.

De positieve (bijvoorbeeld hergebruik oude weg) en negatieve milieuveranderingen moeten worden voorspeld met behulp van de meest geschikte voorspellingsmethoden. Bij de resultaten van deze methoden moet de voorspellingsmethode zelf, met de mate van nauwkeurigheid en betrouwbaarheid worden vermeld.

Het geografisch studiegebied strekt zich uit over de gebieden die door de activiteit kunnen worden beïnvloed. Per alternatief en per milieu-aspect kan de omvang van het studiegebied verschillen en beperkt blijven tot die gebieden waar meetbare of bespeurbare positieve of negatieve veranderingen in de toestand van het milieu worden verwacht.

De nadruk bij de beschrijving van de gevolgen voor het milieu behoort te liggen op die gevolgen die onomkeerbaar of nagenoeg onomkeerbaar zijn. Alleen als belangrijke verschillen tussen de alternatieven en varianten worden verwacht, moeten de effecten per alternatief of variant en per weggedeelte worden beschreven. Bij geringe verschillen kan worden volstaan met een aanduiding daarvan.

De te verwachten veranderingen in het milieu zullen zoveel mogelijk in hun onderlinge samenhang moeten worden beschouwd. Ze moeten zo kwantitatief en objectief mogelijk worden beschreven, met een aanduiding van de voor de milieuveranderingen gehanteerde prioriteiten. Dit is van belang voor een zo kwantitatief mogelijk vergelijking van de alternatieven.

Naast een kwantitatieve beschrijving zou het MER ook een meer waarderende beschrijving van het studiegebied en van de effectvoorspelling kunnen bevatten. Naast een kwantitatieve beschrijving zou het MER ook een meer waarderende beschrijving van het studiegebied en van de effectvoorspelling kunnen bevatten.

Ook moet worden aangegeven, welke veranderingen onomkeerbaar of nagenoeg onomkeerbaar zijn en wat het oorzakelijk verband is.

De te verwachten veranderingen in het milieu zullen zoveel mogelijk in hun onderlinge samenhang moeten worden beschouwd. Ze moeten zo kwantitatief en objectief mogelijk worden beschreven, met een aanduiding van de voor de milieuveranderingen gehanteerde prioriteiten. Dit is van belang voor een zo kwantitatief mogelijk vergelijking van de alternatieven.

Er moet rekening mee worden gehouden, dat milieuveranderingen positief of negatief, tijdelijk of permanent van aard kunnen zijn, of zelfs pas op langere termijn geleidelijk waarneembaar kunnen worden. Ook dient onderscheid te worden gemaakt tussen het optreden van veranderingen ten gevolge van de aanleg of wijziging van de infrastructuur zelf (met bijbehorende hulpwerkzaamheden) en veranderingen ten gevolge van het gebruik van de infrastructuur.

Bij de beschrijving van de gevolgen dient tevens waar mogelijk en zinvol een aanduiding van de tijdsduur van de effecten te worden gegeven.

Ook moet worden aangegeven, welke veranderingen onomkeerbaar of nagenoeg onomkeerbaar zijn en wat het oorzakelijk verband is.

De te verwachten veranderingen in het milieu zullen zoveel mogelijk in hun onderlinge samenhang moeten worden beschouwd. Ze moeten zo kwantitatief en objectief mogelijk worden beschreven, met een aanduiding van de voor de milieuveranderingen gehanteerde prioriteiten. Dit is van belang voor een zo kwantitatief mogelijk vergelijking van de alternatieven.

Er moet rekening mee worden gehouden, dat milieuveranderingen positief of negatief, tijdelijk of permanent van aard kunnen zijn, of zelfs pas op langere termijn geleidelijk waarneembaar kunnen worden. Ook dient onderscheid te worden gemaakt tussen het optreden van veranderingen ten gevolge van de aanleg of wijziging van de infrastructuur zelf (met bijbehorende hulpwerkzaamheden) en veranderingen ten gevolge van het gebruik van de infrastructuur.

Bij de beschrijving van de gevolgen dient tevens waar mogelijk en zinvol een aanduiding van de tijdsduur van de effecten te worden gegeven.

Ook moet worden aangegeven, welke veranderingen onomkeerbaar of nagenoeg onomkeerbaar zijn en wat het oorzakelijk verband is.

De te verwachten veranderingen in het milieu zullen zoveel mogelijk in hun onderlinge samenhang moeten worden beschouwd. Ze moeten zo kwantitatief en objectief mogelijk worden beschreven, met een aanduiding van de voor de milieuveranderingen gehanteerde prioriteiten. Dit is van belang voor een zo kwantitatief mogelijk vergelijking van de alternatieven.

Het MER zal ook moeten aangeven, welke effecten kunnen worden verwacht van andere voltooide, lopende of binnenkort te starten activiteiten in het studiegebied, die kunnen worden beschouwd te behoren tot de autonome ontwikkeling van het studiegebied. Rekening moet worden gehouden met eventuele cumulatie van effecten in het studiegebied.

Daarnaast zal moeten worden nagegaan, welke secundaire effecten kunnen optreden door de ingrepen en maatregelen met betrekking tot de Rijksweg 58. Hiervoor is belangrijk om de invloed op de ruimtelijke structuur te beschouwen: in hoeverre zullen veranderingen op de Rijksweg 58 leiden tot druk op bepaalde gebieden om woningbouw of industriële vestigingen te ontwikkelen, dan wel tot het minder snel 'vollopen' van andere gebieden.

4.2 Geomorfologie, bodem, grond- en oppervlaktewater

Welke gevolgen zal grondverzet hebben voor de bodemopbouw? Zal vergraving tot gevolg kunnen hebben dat uitgegraven grond zal moeten worden afgevoerd en elders (tijdelijk) zal moeten worden opgeslagen of geborgen o.a. in verband met de bodemkwaliteit?

Zijn er ontgrondingen nodig voor het krijgen van bijv. ophoogmateriaal en wat is de kwaliteit van het ophoogmateriaal?

Welke gevolgen voor de waterhuishouding en dus voor grondwaterafhankelijke vegetaties zullen optreden als gevolg van grondverzet en tijdelijke of blijvende wijziging van het grondwaterpeil? Zal een eventuele tijdelijke of blijvende grondwaterpeilwijziging ook schade kunnen aanrichten door zetting bij wegen, dijken, funderingen?

Welke wijzigingen in de voorkomens van grondwater zullen kunnen optreden als gevolg van grondverzet, wegaanleg en bemalingen?

Welke mate van bodem-, grondwater- en oppervlaktewaterverontreiniging zal kunnen optreden als gevolg van afvalwater, wegconstructiematerialen, gladheidsbestrijdingsmiddelen, e.d.?

4.3 Flora en fauna

Op basis van de te verwachten veranderingen in abiotische hoedanigheden zullen de gevolgen voor de biotische aspecten van de betreffende ecosystemen moeten worden beschreven.

In hoeverre zullen er gebieden met waardevolle vegetatie, vogels en overige fauna verloren gaan of worden versnipperd?

Welke actuele, dan wel potentiële ecologische relaties worden door de activiteit onmogelijk gemaakt of verstoord (vogels, amfibieën)?

Zijn er ook positieve effecten te verwachten als gevolg van de activiteit, bijvoorbeeld door toepassing van natuurbouw?

4.4 Landschap, visuele en cultuurhistorische aspecten

In detail moet worden aangegeven, waar zich gebieden en objecten bevinden met (hoge) abiotische, biotische, landschappelijke en cultuurhistorische waarden, die door de voorgenomen activiteit of een van haar alternatieven kunnen worden beïnvloed.

Geef aan waar ten gevolge van de uitvoering van de activiteit of van een van de alternatieven aantasting van het landschap zal optreden. Hierbij dient ook vooral aandacht te worden besteed aan landschappelijke situaties, die uit het oogpunt van belevingswaarde een bijzondere betekenis hebben.

Beschrijf de visuele hinder die in het studiegebied kan ontstaan als gevolg van bijvoorbeeld het verhoogd aanleggen van een weglichaam of een kunstwerk.

Beschrijf de invloed op eventueel aanwezige archeologische objecten, bouwkundige monumenten, en dergelijke⁴].

4.5 Geluid en trilling

Ten aanzien van het geluid zal voor een aantal representatieve punten kwantitatieve informatie moeten worden gegeven over:

- de L -waarden ten gevolge van het wegverkeer per etmaalperiode, dag van ^{ca}de week en, zo daarbij significante verschillen zijn te verwachten, per seizoen;
- de uit deze L -waarden volgende etmaalwaarden;
- de relevante^{ca} overeenkomstige gegevens van het achtergrondgeluid (excl. wegverkeer, inclusief industrie, railverkeer et cetera).

Het akoestisch onderzoek zal moeten geschieden overeenkomstig de voorschriften en richtlijnen uit de nadere regelingen bij de Wet geluidhinder, zoals het *Reken- en meetvoorschrift verkeerslawaaï*.

Het MER zal moeten aangeven

- hoe aan de eisen van de Wet geluidhinder kan worden voldaan;
- hoe de nieuwe geluidssituatie van invloed kan zijn op in het gebied aanwezige personen en gevoelige objecten.

4 Voor een goede beoordeling van de aard, omvang en kwaliteit van het nog aanwezige plangebied is een Aanvullende Archeologische Inventarisatie (AAI) gewenst; zie bijlage 4, inspraakreactie 2. De tekst van deze inspraakreactie is opgenomen als bijlage 6.

Er dient een beschrijving te worden gegeven van de mogelijkheden voor het treffen van maatregelen om de geluidhinder te voorkomen of te beperken bij de verschillende alternatieven.

Het verdient aanbeveling de invloedsgebieden weer te geven in kaartvorm bijv. met behulp van geluidcontourlijnen. Op basis van deze contourlijnen dient zo mogelijk te worden nagegaan of en zo ja in welke mate de aantallen ernstig, matig en niet door geluid gehinderden in het studiegebied zijn toe of afgenomen.

Tevens dient per alternatief een overzicht te worden gegeven van het aantal woningen in de invloedsgebieden.

De tijdelijk optredende geluidhinder tijdens de aanlegfase op aanvoer- en werkwegen dient ook te worden behandeld.

Zal trillingshinder optreden als effect van betekenis? Zijn er binnen een zone van 50 meter langs de weg woningen en trillingsgevoelige industriële bebouwing aanwezig?

4.6 Lucht

Onderzocht dient te worden welke bijdrage de uitvoering van de activiteit levert aan de mate van luchtverontreiniging in het studiegebied. Hierbij dient te worden uitgegaan van de volgende invoergegevens:

Verkeersintensiteiten, gemiddelde rijsnelheden, vrachtwagenaandelen per wegvak, de emissiefactoren voor de verschillende voertuigcategorieën (personenauto's en vrachtwagens) en brandstofsoorten (benzine, LPG en diesel) en de omgevingskenmerken van de wegvakken. Voor een toekomstige situatie dient tevens rekening te worden gehouden met de te verwachten ontwikkelingen met betrekking tot de uitlaatgasemissies van voertuigen.

Bij de beschrijving van de gevolgen voor de luchtkwaliteit dienen de volgende aspecten te worden betrokken.

Voor de verschillende alternatieven dient de uitstoot aan CO₂ in het studiegebied te worden bepaald. De uitkomsten kunnen worden vergeleken met het emissieplafond voor CO₂ uit het NMP.

Tevens dient de bijdrage aan de verzuring en de fotochemische luchtverontreiniging te worden vastgesteld. Hierbij kunnen de stikstofoxyden, de vluchtige organische stoffen, koolmonoxyde (als lange termijn precursor bij de vorming van ozon) en zwaveldioxyde als representatief worden beschouwd voor dit thema. De uitkomsten kunnen worden vergeleken met de emissieplafonds voor de sector wegverkeer uit het NMP.

Voor de verschillende alternatieven dienen de immissieconcentraties te worden bepaald van de milieubelastende stoffen zoals stikstofoxyden, koolmonoxyde, benzeen, benzo-(a)pyreen (als vertegenwoordiger van de polycyclische aromatische koolwaterstoffen), lood, zwaveldioxyde en aeroso-

len (roet, zwarte rook). De bijdrage van het wegverkeer kan worden verhoogd met de bijdrage van andere bronnen en de achtergrondconcentratie, waarna toetsing aan de huidige normstelling (Besluiten luchtkwaliteit en IMP Lucht, 1984) mogelijk wordt.

4.7 Volksgezondheid, leefklimaat en veiligheid

Het milieu-aspect volksgezondheid, leefklimaat en veiligheid moet worden gezien als het geheel van omgevingsinvloeden, dat inwerkt op de lichamelijke en geestelijke gezondheid van mensen. Het gaat hierbij om de volgende invloeden:

- geluidhinder en trillingen;
- luchtverontreiniging;
- stof- en stankhinder;
- barrièrewerking;
- leefbaarheid;
- vervoer van gevaarlijke stoffen;
- veiligheid.

Slechts bij geluidhinder en luchtverontreiniging kunnen de effecten in relatie tot de mens kwantitatief worden beschreven.

De mate van onder- of overschrijding van de daarbij aangehouden grenswaarden dient te worden gehanteerd als beoordelingscriterium voor het aspect volksgezondheid. Om welke aantallen mensen gaat het? Zijn daarbij risicogroepen? Over welk gebied strekt de beïnvloeding zich uit? Zal de voorgenomen activiteit een toe- of afname van de stof- en stankhinder in het studiegebied veroorzaken? Hoe wordt de leefbaarheid van de aanliggende woonkernen beïnvloed door de uitvoering van de activiteit of haar alternatieven?

In het MER zal de algemene wegveiligheid aan de orde moeten komen (invloed van traceringen, kruisingen, type wegdek, beveiligingen, etc.). Dit is een belangrijk aspect omdat de voorgenomen activiteit beoogt o.a. verbetering te brengen in de verkeersveiligheid.

5. VERGELIJKING VAN DE ALTERNATIEVEN

Artikel 41j, lid 1, onder f van de Wabm:

Een MER bevat ten minste: *"een vergelijking van de ingevolge onderdeel d beschreven te verwachten ontwikkeling van het milieu met de beschreven gevolgen voor het milieu van de voorgenomen activiteit, alsmede met de beschreven gevolgen voor het milieu van elk der in beschouwing genomen alternatieven."*

De milieu-effecten van de verschillende alternatieven moeten met elkaar (en met de autonome milieu-ontwikkeling) worden vergeleken. Kan op basis van een kwalitatieve en zoveel mogelijke kwantitatieve vergelijking een voorkeursvolgorde worden aangegeven per milieu-aspect?

Welke gangbare milieukwaliteitseisen en streefwaarden van het milieubeleid zijn daarbij beschouwd?

In welke mate denkt de initiatiefnemer zijn doelstelling te zullen en kunnen verwezenlijken bij elk van de alternatieven?

6. LEEMTEN IN KENNIS, EVALUATIE ACHTERAF

Artikel 41j, lid 1, onder g van de Wabm:

Een MER bevat ten minste: *"een overzicht van de leemten in de onder d en e bedoelde beschrijvingen ten gevolge van het ontbreken van de benodigde gegevens."*

Artikel 41am van de Wabm:

"Het bevoegd gezag dat een besluit heeft genomen, bij de voorbereiding waarvan een milieu-effectrapport is gemaakt, onderzoekt de gevolgen van de betrokken activiteit voor het milieu, wanneer zij wordt ondernomen of nadat zij is ondernomen."

Welke leemten in kennis en informatie zullen blijven bestaan en welke betekenis mag daaraan worden gehecht voor de besluitvorming? Waarom zijn deze leemten blijven bestaan en van welke aard zijn zij? (onzekerheden en onnauwkeurigheden in de voorspellingsmethoden of prognosemethoden en/of in de gebruikte gegevens; gebrek aan bruikbare voorspellingsmethoden).

De vastgestelde leemten in kennis en informatie kunnen worden gezien als onderwerpen van voortgaande studie. Zij behoren te worden betrokken bij een concept-evaluatieprogramma. Deze nazorg, die een onderdeel vormt van m.e.r. kan ook betrekking hebben op de effectiviteit van de getroffen voorzieningen en de milieubescherpende maatregelen. Het verdient aanbeveling in het MER al een idee te geven, wie het evaluatieprogramma zal gaan opzetten en uitvoeren en hoe zal worden gereageerd als bepaalde milieunormen zouden worden overschreden.

7. SAMENVATTING VAN HET MER

Artikel 41j, lid 1, onder h van de Wabm:

Een MER bevat ten minste: *"een samenvatting die aan een algemeen publiek voldoende inzicht geeft voor de beoordeling van het milieu-effectrapport en van de daarin beschreven gevolgen voor het milieu van de voorgenomen activiteit en van de beschreven alternatieven."*

In de samenvatting van het MER zal kort en overzichtelijk de kern van de hoofdtekst van het MER moeten worden weergegeven.

De Commissie beveelt aan in de samenvatting in ieder geval in te gaan op die informatie, die van wezenlijk belang is voor het te nemen besluit.

De onderlinge vergelijking van de alternatieven kan gebeuren aan de hand van tabellen, figuren en/of kaarten.

8. VORM EN PRESENTATIE VAN HET MER

Het MER zal zo duidelijk en objectief mogelijk in moeten gaan op de te behandelen onderwerpen en moet ingaan op de vragen omtrent het voornemen, die uit de inspraak naar voren zijn gekomen.

Keuze-elementen, die bepalend zijn geweest bij de opstelling, moeten duidelijk naar voren worden gebracht.

Waar mogelijk en nuttig zal gebruik moeten worden gemaakt van presentatie van de informatie op kaarten, luchtfoto's en in figuren en diagrammen. In ieder geval zal een overzichtskaart met de ligging ten opzichte van (rijks-) wegen en spoorwegen moeten worden opgenomen. Onderbouwende informatie kan in bijlagen behorende bij het MER worden opgenomen. Daartoe kunnen ook behoren een verklarende begrippenlijst, een lijst van gebruikte afkortingen en een literatuurlijst.


BIJLAGEN

bij het advies voor richtlijnen
over de inhoud van het
milieu-effectrapport
A58 Omlegging Etten-Leur
Wegvakken Gemeente Rucphen

(bijlagen 1 t/m 6)

BIJLAGE 1

Brief van het bevoegd gezag d.d. 2 juli 1992, waarin de Commissie
in de gelegenheid wordt gesteld om advies uit te brengen



GEMEENTE RUCPHEN

(RUCPHEN, SCHIJF, SPRUNDEL, ST. WILLEBRORD, ZEGGE)

1997-92
440-11m2
-De pres-bi bi

Aan: De MER-commissie
Postbus 2345
3500 GH UTRECHT
T: d.v. De Voorzitter

Verzoeken bij beantwoording
ons nummer te vermelden.

Uw brief van:

Ons nummer: BZ/AZ/3328

Rucphen, 2 juli 1992

Met nummer:

Beh. amtl.: Mr. drs. R. Meeuwis

Datum:

Doorkiesnr.: 252

Onderwerp: Rijksweg A 58
Omliegging Etten-Leur
Startnotitie MER.

Geachte Voorzitter,

In 1985 heeft de Minister van Verkeer en Waterstaat het tracé van Rijksweg A 58 om Etten-Leur vastgesteld. Ten behoeve van het tracé-besluit is geen milieu-effectrapport opgesteld, omdat de Web en het Besluit MER eerst na het tracébesluit van kracht zijn geworden.

Vanwege de Europese richtlijnen en de wijziging van het Besluit MER dient ten behoeve van een bestemmingsplan waarin het betreffende tracé is opgenomen alsnog een MER te worden gemaakt.

Bij schrijven van 26 juni 1992 is ons door Rijkswaterstaat, Directie Noord-Brabant verzocht de procedure voor het vaststellen ten behoeve van het onderhavige MER te starten en de gemeenteraad van Rucphen, het bevoegd gezag, deze richtlijnen te laten vaststellen.

Wij verzoeken U ons van advies te dienen inzake de op te stellen richtlijnen met betrekking tot het onderhavige MER. De in opdracht van Rijkswaterstaat door de Grontmij vervaardigde startnotitie gaat bij dit schrijven.

Burgemeester en wethouders van Rucphen.

, burgemeester, wvd.

, secretaris.

BIJLAGE 1A

Brief van het bevoegd gezag d.d. 27 juli 1992,
waarin verlenging van de adviestertermijn wordt verleend.



GEMEENTE RUCPHEN

(RUCPHEN, SCHIJF, SPRUNDEL, ST. WILLEBRORD, ZEGGE)

29 JUL 1992
2283-92
440-4
go

Aan: De commissie voor de milieu-
effectrapportage
Postbus 2345
3500 GH UTRECHT
T.a.v. De Voorzitter.

Verzoeken bij beantwoording
ons nummer te vermelden.

Uw brief van: 9 juli 1992

Ons nummer: BZ/AZ/3330

Rucphen, 27 juli 1992
Datum:

Met nummer: U1028-92/Bu/mp/440-4

aan: ambt: Hr. drs. R. Meeuwis

Doorkiesnr.: 6252

Onderwerp: Verlenging
Adviestertermijn.

Geachte Voorzitter,

Naar aanleiding van het bovenvermelde schrijven, verlenen wij U hierbij
verlenging van de adviestertermijn met één maand, dat wil zeggen tot en met 6
oktober 1992.

Tevens zenden wij U hierbij onze bemerkingen ten aanzien van de startnoti-
tie.


Op pagina 15 wordt gesteld dat het tracé in de gemeente Rucphen geen
bodemverontreinigingslocaties kruist.


Voor de aansluiting van de omleiding op het bestaande wegvak ter hoogte
van de Dorpsstraat zal het thans aanwezige Shell-tankstation geheel of
gedeeltelijk worden geamoveerd. Dit feit gecombineerd met de eerder
aangetroffen verontreiniging van bodem en grondwater in de kop van de
Dorpsstraat (braakliggend terrein tegenover bedoeld tankstation) maakt het
naar onze mening noodzakelijk bij het opstellen van de richtlijnen hiermee
rekening te houden.

Gelet op de activiteiten met motorvoertuigen op perceel Bredaseweg 26 is
ook op die locatie extra aandacht voor eventuele bodemverontreiniging
gewenst.

Wij hopen U hiermede voorlopig voldoende geïnformeerd te hebben.

Burgemeester en wethouders van Rucphen.

, burgemeester.

, secretaris.

BIJLAGE 2

Openbare bekendmaking in Staatscourant nr. 125, d.d. 2 juli 1992

Rucphen

Bekendmaking milieu-effectenrapport A58

De burgemeester van de gemeente Rucphen maakt het volgende bekend. Door Rijkswaterstaat, Directie Noord-Brabant is een startnotitie ingediend als eerste stap in een procedure die leidt tot het opstellen van een Milieu Effect Rapport (MER), in verband met de voorgenomen omlegging van rijksweg 58 tussen Breda en Etten-Leur. De betreffende weggedeelten maken deel uit van rijksweg 58 als hoofdverbinding tussen Vlissingen en Eindhoven.

Het MER is bedoeld om voor de gemeente Rucphen de gevolgen van de omlegging en de daaraan verbonden aanleg van een oostelijke uitvalsweg voor het milieu zichtbaar te maken.

Het MER moet dienen ter onderbouwing van het bestemmingsplan dat voor de aanleg van de weg moet worden opgesteld door de gemeenteraad.

In de startnotitie is aangegeven wat de aanleg van deze weggedeelten in grote lijnen inhoudt, en welke milieu-effecten globaal worden verwacht. Op het grondgebied van de gemeente Rucphen liggen twee weggedeelten van de A58, in het noord-oosten nabij de grens met Etten-Leur. De uitvoering vindt plaats conform het tracébesluit van de Minister van Verkeer en Waterstaat in 1985. De gemeenteraad stelt voor het MER richtlijnen op. Zij houdt daarbij rekening met hetgeen in de startnotitie is gesteld, en met de ingewonnen adviezen en binnengekomen reacties. In de richtlijnen wordt aangegeven wat het op te stellen milieu-effectrapport zal moeten inhouden.

Wij stellen hierbij eenieder in de gelegenheid opmerkingen te maken naar aanleiding van de startnotitie. Deze ligt met ingang van 3 juli 1992 gedurende vier weken ter inzage.

Een aantal relevante documenten is eveneens in te zien. Terinzagelegging vindt plaats op de afdeling Algemene Zaken, Raadhuisstraat 27 te Rucphen. Opmerkingen moeten voor 31 juli 1992 worden gezonden aan de gemeenteraad van Rucphen, Raadhuisstraat 27, 4715 CB Rucphen.

Indien men opmerkingen inzendt, kan men verzoeken om geheimhouding van de persoonlijke gegevens.

Rucphen, 11 juni 1992.

De burgemeester voornoemd,

W. du Chatinier.

BIJLAGE 3

Projectgegevens

Initiatiefnemer: Rijkswaterstaat, Directie Noord-Brabant.

Bevoegd gezag: het College van Burgemeester en Wethouders van de gemeente Rucphen.

Besluit: wijziging van het bestemmingsplan van de gemeente Rucphen.

Activiteit: realiseren van de A58 Omlegging Etten-Leur, wegvakken in de gemeente Rucphen.

Stand van zaken: De m.e.r.-procedure is van start gegaan met de openbare bekendmaking in de Staatscourant van 2 juli 1992. Op 6 juli 1992 (bijlage 1) verzocht het College van Burgemeester en Wethouders van Rucphen de Commissie advies uit te brengen over de richtlijnen voor het door de initiatiefnemer op te stellen milieu-effectrapport (MER). Op 27 juli 1992 is door de gemeente Rucphen toestemming gegeven voor verlenging van de adviestermijn met één maand. De Commissie bracht op 11 september 1992 een bezoek aan de locatie en op 1 oktober 1992 vond een gesprek plaats met bevoegd gezag en initiatiefnemer over het concept-advies.

Samenstelling van de werkgroep:

ir. J.R. Groenhuijse (adviseur);
drs. A.L. de Jong (adviseur);
ir. W.H.A.M. Keysers (adviseur);
ir. K.H. Veldhuis (voorzitter).

Secretaris van de werkgroep: drs. T. Gorter.

BIJLAGE 4

Lijst van inspraakreacties en adviezen

nr.	datum	persoon of instantie	plaats	datum van ontvangst Cie. m.e.r.
1.	92-07-21	Stichting Keerpunt	Roosendaal	92-08-02
2.	92-10-05	Rijksdienst voor het Oudheidkundig Bodemonderzoek	Amersfoort	92-10-06

BIJLAGE 5

LIJST VAN GEHANTEERDE BEGRIPPEN

automobiliteit	verplaatsingsmogelijkheden specifiek voor auto's
autonome ontwikkelingen	ontwikkelingen (ruimtelijk, milieuhygiënisch, landschappelijk, etc.), die onafhankelijk van de voorgenomen activiteit en alternatieven optreden
Leq	het equivalente geluidsniveau of Leq is het energetisch gemiddelde van de afwisselende geluidsniveaus van het ter plaatse in de loop van een bepaalde periode optredende geluid
mobiliteitsgeleidende maatregelen	maatregelen gericht op het terugdringen van het woon/werkverkeer per auto
netwerkregulering	de wijze waarop het (gebruik van het) hoofdwegen- en secundaire wegennet op elkaar worden afgestemd

BIJLAGE 6

Inspraakreactie Rijksdienst voor het Oudheidkundig Bodemonderzoek

TER KENNISNEMING

440-5 (2) 441-15 (2)

Rijksdienst voor het
Oudheidkundig
Bodemonderzoek

Kerkstraat 3
3811 CV Amersfoort
Telefoon 033-634233

ROIB

dir. prof. dr. W.J.H. Willems

nummer
uw brief
onderwerp

92.621 Mz/K/mk

Milieu-effectrapportage
A58 bij Rucphen en
A58 bij Breda, knooppunt
Princeville
(Brief Cie MER kenmerk:
UI342-92/Go/ab/440-17/441)

Commissie voor de Gemeenteraad van Breda Postbus 90.156 4800 RH Breda	
Ingekomen: 16 OKT. 1992	
nummer :	2485-92
dossier :	440-5 441-15
kopie naar :	Go

Amersfoort, 5 oktober 1992

Geacht college,

Met verwijzing naar de door U gestarte MER-procedure
verzoek ik U, gelet op artikel 41n lid 3 van de Wet
Algemene Bepalingen Milieuhygiëne (WABM) deze brief te
willen beschouwen als inspraakreactie.

Beide terreinen hebben geen archeologische vondsten
opgeleverd. Reden daarvoor is dat in die buurt geen
activiteiten ontplooid zijn door amateurs en dat
evenmin systematische veldverkenningen hebben plaats-
gevonden.

Dit betekent niet dat zich ter plaatse geen resten van
oude bewoning bevinden. In beide gevallen gaat het om
terreinen met dekzand die bedekt zijn met middelhoge
oude bouwlanden.

Ten aanzien van Princeville kan worden opgemerkt dat
het een rug betreft. In Etten bevindt zich het tracé
in een gebied met oude terrasafzettingen waar doorheen
een geul, gevuld met veen, liep.

Op basis van waarnemingen elders is de kans dat zich
in beide gebieden sporen van oude bewoning bevinden
zeer groot.

Ik verzoek U:

- a. bij het vaststellen van de richtlijnen voor het MER
rekening te houden met de wenselijkheid dat voor
een goede beoordeling van de aard, omvang en
kwaliteit van het nog aanwezige bodemarchief in het
plangebied een Aanvullende Archeologische Inventa-
risatie (AAI) is vereist;
- b. bij het opstellen van het MER en het nemen van het
besluit rekening te houden met de conclusies en
aanbevelingen zoals deze worden omschreven in de
aanvullende archeologische inventarisatie (AAI).

bijlagen

ROB

blad
nummer
datum

2
92.621 Mz/K/mk
5 oktober 1992

De ROB is graag bereid een offerte te laten opstellen voor een dergelijke AAI en de uitvoering ervan te begeleiden.

De directeur,
namens deze,
het Hoofd van de afdeling
Beschrijving en Monumentenzorg,



drs. R. E. J. Klok.