

141-840  
A

**Akoestisch onderzoek  
HSL-Zuid in de  
gemeente Zwijndrecht**

Kaartbijlage bij Eindrapport, 7 November 1997

P 141 - 840 A

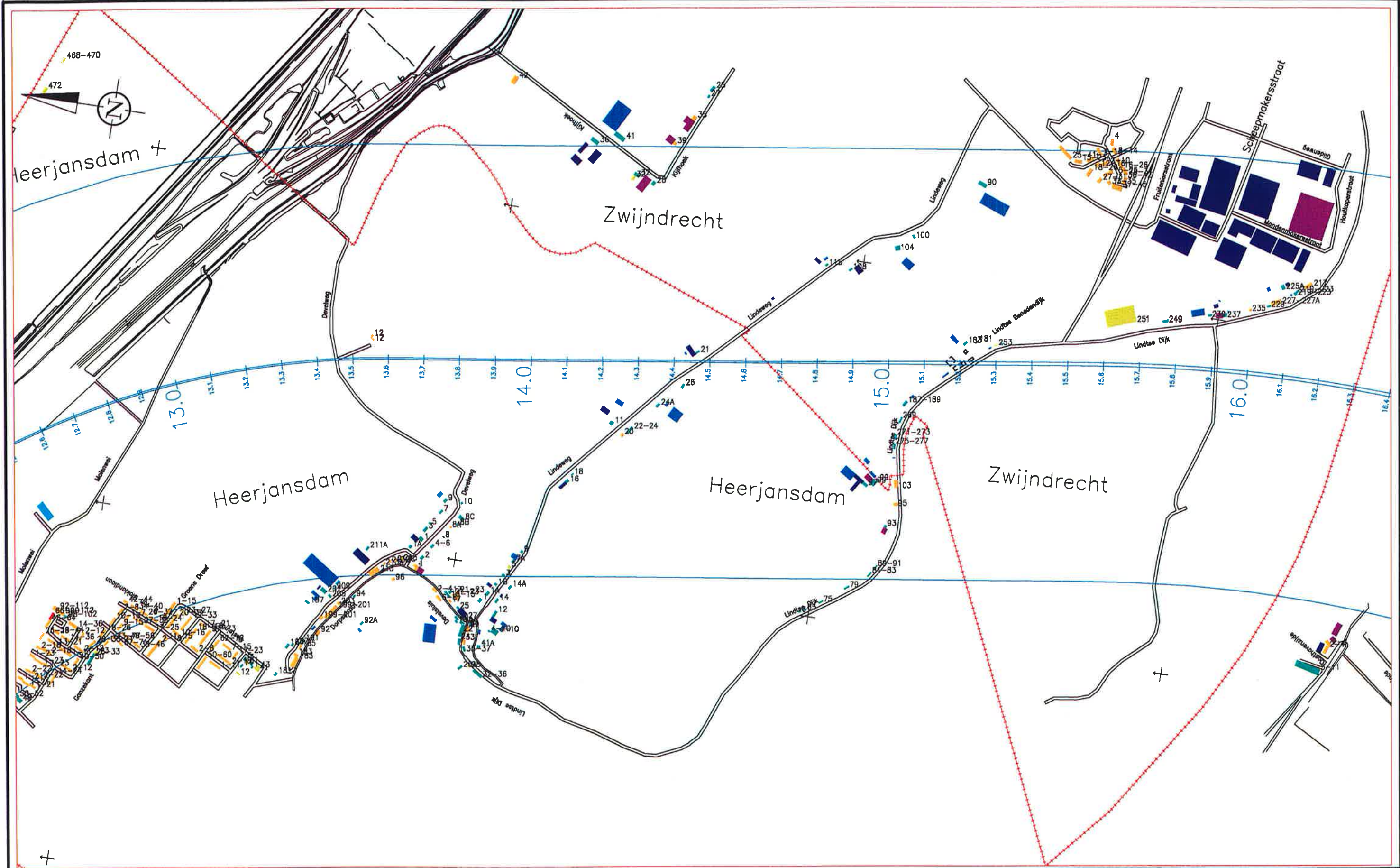


**Akoestisch onderzoek  
HSL-Zuid in de  
gemeente Zwijndrecht**

Kaartbijlage bij Eindrapport, 7 November 1997

## Inhoud

- |                  |                                                                                                                                          |
|------------------|------------------------------------------------------------------------------------------------------------------------------------------|
| <b>Kaart 001</b> | Inventarisatie bebouwing<br>Bebouwingshoogtes                                                                                            |
| <b>Kaart 002</b> | Geluidbelasting ten gevolge van spoorwegverkeer<br>Resultaten op de hoogste bouwlaag<br>Schermen bij voldoen aan de voorkeursgrenswaarde |
| <b>Kaart 003</b> | Geluidbelasting ten gevolge van spoorwegverkeer<br>Resultaten op de hoogste bouwlaag<br>Geluidbelasting en maatregelen volgens OTB       |



— LEGENDA —

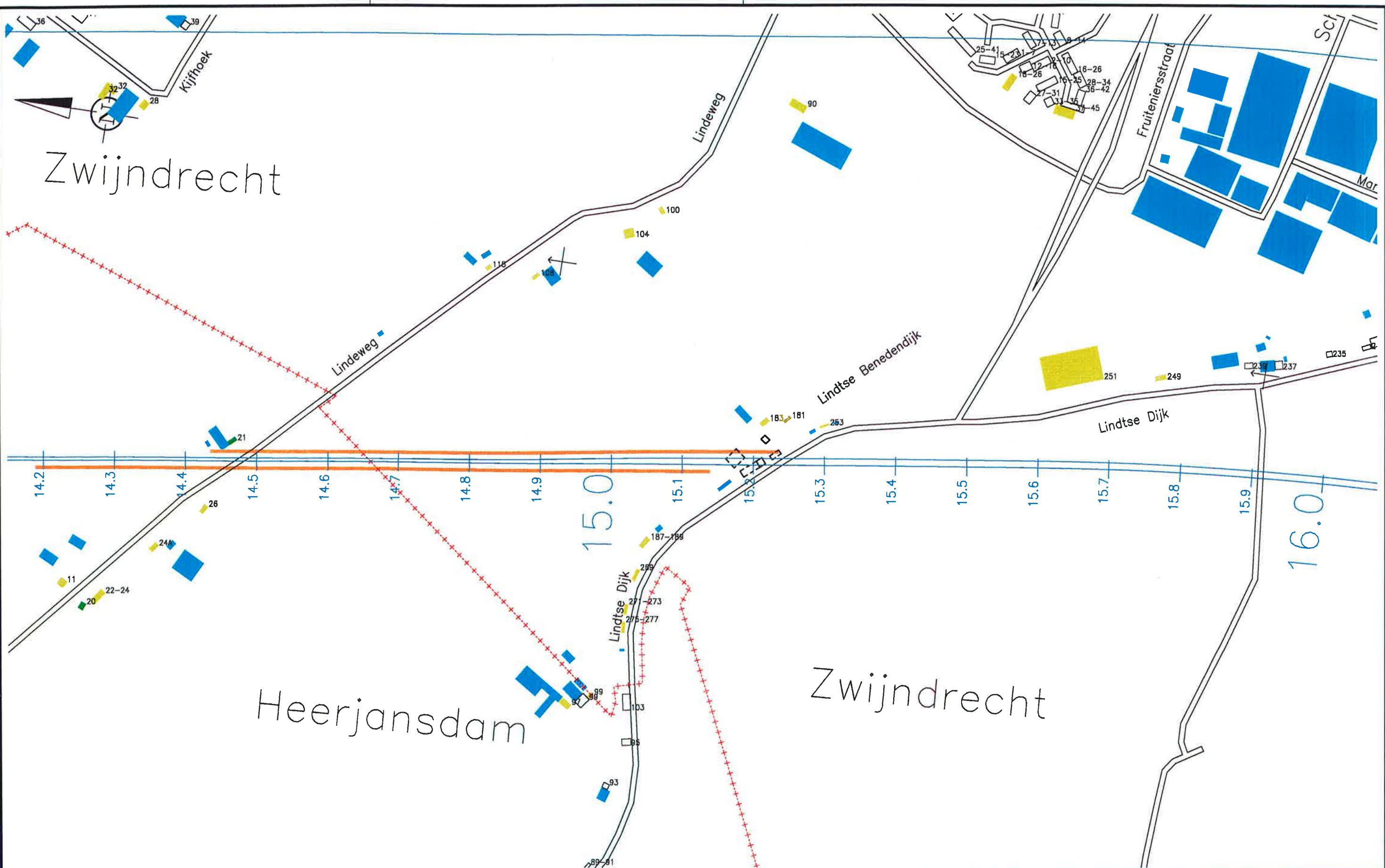
- Geluidgevoelig, een woonlaag
  - Geluidgevoelig, twee woonlagen
  - Geluidgevoelig, drie woonlagen
  - Geluidgevoelig, > drie woonlagen
  - Overig, tot 3.0 m hoog
  - Overig, 3.0–6.0 m hoog
  - Overig, 6.0–9.0 m hoog
  - Overig, 9.0 m en hoger
- 
- Rekenpunt gebied
  - Te amoveren bebouwing

- Gemeentegrens
- Wegen
- Waterwegen

Gedateerd	leend	07-11-97	Schaal
Gecontroleerd			<b>OTB</b>
Doelgebied			Fais
Gevoelgebied			Taal
Metaan in meters	Schaal	10000	
Palen in m. L.v. N.A.P.	Formaat	A3	
Omschrijving			
<b>Gemeente Zwijndrecht</b>			
Inventarisatie bebouwing			
Bebouwinghoogtes			
Tekeningnummer			
<b>G</b>			<b>001</b>

Projectorganisatie  
 Hogesnelheidslijn-Zuid  
 Infra  
 Postbus 2025  
 3500 HA Utrecht  
 Catharijnenhof 33  
 Utrecht  
 Tel 030 - 27 28 400  
 Fax 030 - 27 28 444





- LEGENDA -

- Geluidbelasting > 70 dB(A)
- Geluidbelasting 66 t/m 70 dB(A)
- Geluidbelasting 61 t/m 65 dB(A)
- Geluidbelasting 58 t/m 60 dB(A)
- Geluidbelasting 56 t/m 57 dB(A)
- Geluidbelasting t/m 55 dB(A)
- Niet geluidgevoelig
- Geluidgevoelig, niet berekend

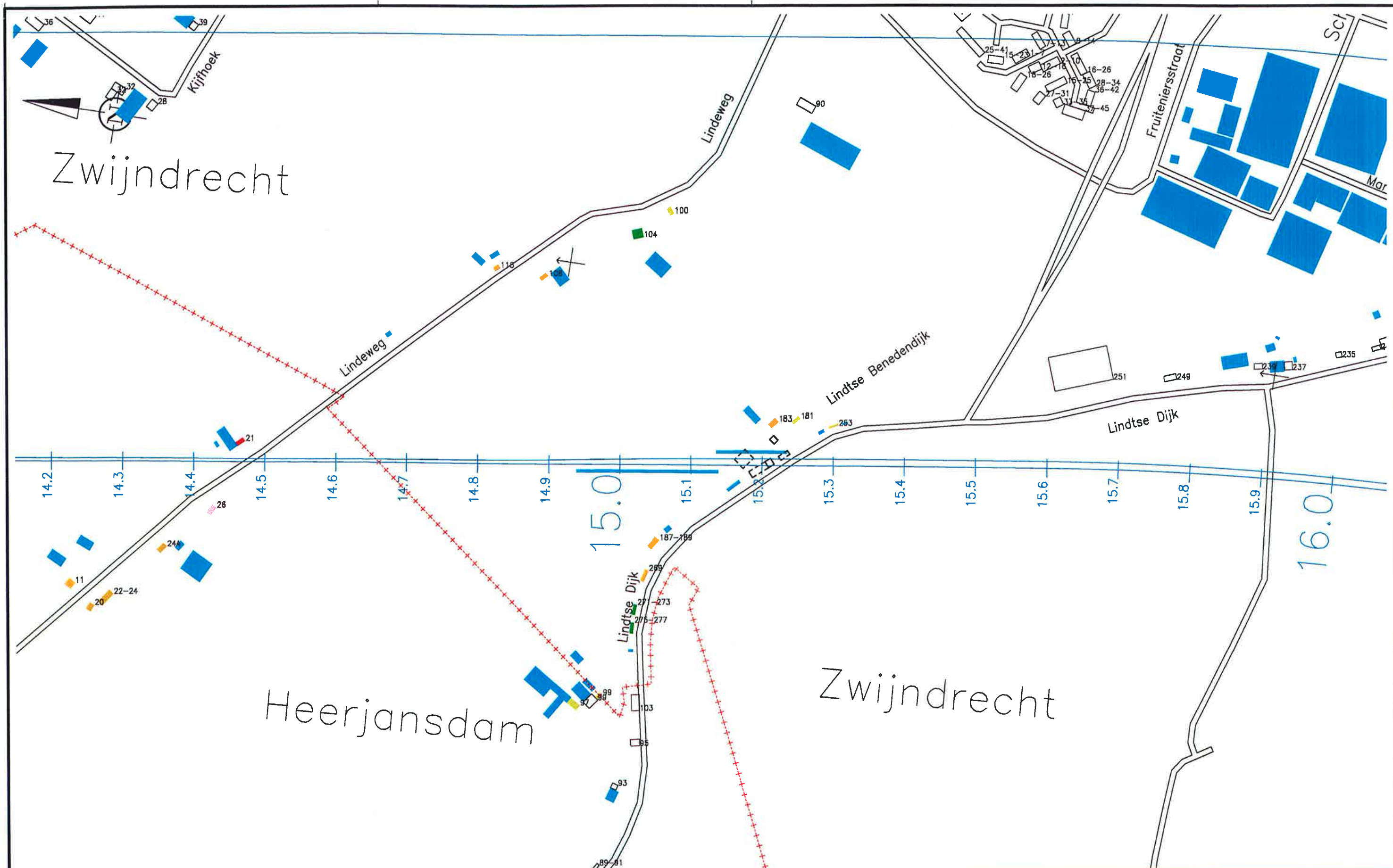
- Rekenpunt gebied
- Te amoveren bebouwing

- Scherm 1m hoog
- Scherm 2m hoog
- Scherm 3m hoog
- Scherm 4m hoog
- Scherm 5m hoog
- Scherm 6m hoog

- Gemeentegrens
- Wegen
- Waterwegen

Gebied	leend	07-11-97	Status
Gevoelens			OTB
Gevoelens			Fase
Gevoelens			Troef
Plan in m. t.o.v. N.A.P.		Schaal 5000	
		Formaat A3	
<b>Gemeente Zwijndrecht</b>			
<b>Geluidbelasting t.g.v. spoorwegverkeer - resultaten op hoogste bouwlaag.</b>			
<b>Schermen bij voldoen aan voorkeursgrenswaarde</b>			
Tekeningnummer			002
G			

Projectorganisatie  
Hogesnelheidslijn-Zuid  
Infra  
Postbus 2025  
3500 HA Utrecht  
Calvarijnwingerl 33  
Utrecht  
Tel 030 - 27 28 400  
Fax 030 - 27 28 444



— LEGENDA —

- Geluidbelasting > 70 dB(A)
- Geluidbelasting 66 t/m 70 dB(A)
- Geluidbelasting 61 t/m 65 dB(A)
- Geluidbelasting 58 t/m 60 dB(A)
- Geluidbelasting 56 t/m 57 dB(A)
- Geluidbelasting t/m 55 dB(A)
- Niet geluidgevoelig
- Geluidgevoelig, niet berekend

- ▲ Rekenpunt gebied
- Te amoveren bebouwing

- Scherm 1m hoog
- Scherm 2m hoog
- Scherm 3m hoog
- Scherm 4m hoog
- Scherm 5m hoog
- Scherm 6m hoog

- - - - - Gemeentegrens
- Wegen
- Waterwegen

Getalend	leend	07-11-97	Status	OTB
Decoratied			Fase	
Decoratied			Troek	
Maten in meters	Scheet	5000		
Pellen in m. tov. N.A.P.	Fermet	A3		
<b>Gemeente Zwijndrecht</b> Geluidbelasting t.g.v. spoorwegverkeer - resultaten op hoogste bouwlaag. Geluidbelasting en maatregelen volgens OTB				
Tekeningnummer				003

**HSL ZUID**

Projectorganisatie  
 Hogesnelheidslijn-Zuid  
 Infra  
 Postbus 2025  
 3500 HA Utrecht  
 Catharijnenangel 33  
 Utrecht  
 Tel 030 - 27 28 400  
 Fax 030 - 27 28 444