

141-836A

**Akoestisch onderzoek
HSL-Zuid
Rijnwoude**

Kaartbijlage bij Eindrapport, 7-11-1997

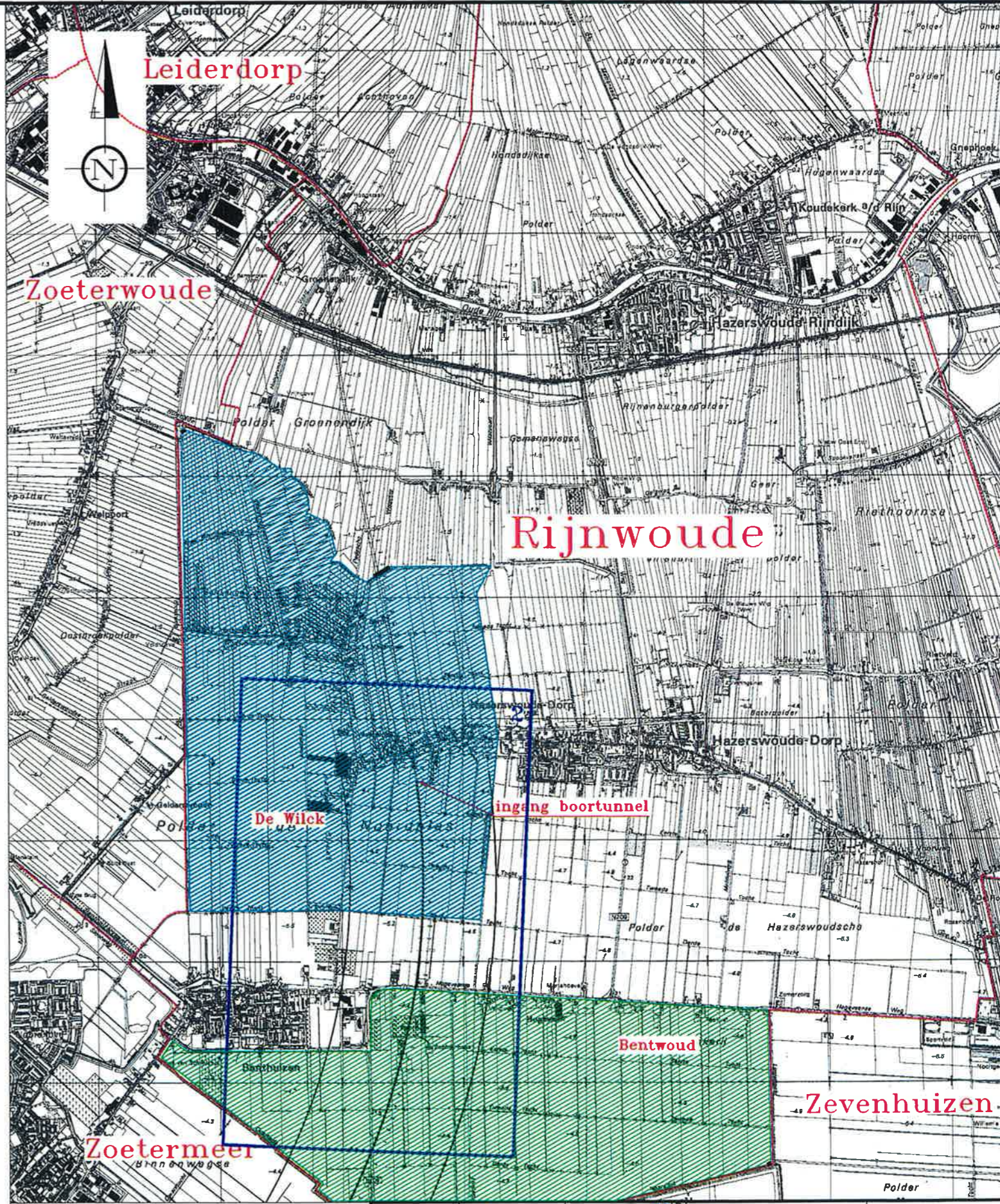
P 141 - 836 A

**Akoestisch onderzoek
HSL-Zuid
Rijnwoude**

Kaartbijlage bij Eindrapport, 7-11-1997

Inhoud

Kaart 001	Gemeente Rijnwoude Overzicht
Kaart 002	Inventarisatie bebouwing Bebouwingshoogtes
Kaart 003	Geluidbelasting ten gevolge van spoorwegverkeer Resultaten op de hoogste bouwlaag Geluidbelasting en maatregelen volgens OTB
Kaart 004	Lengteprofiel deeltracé 2 Bergschenhoek - Rijnwoude

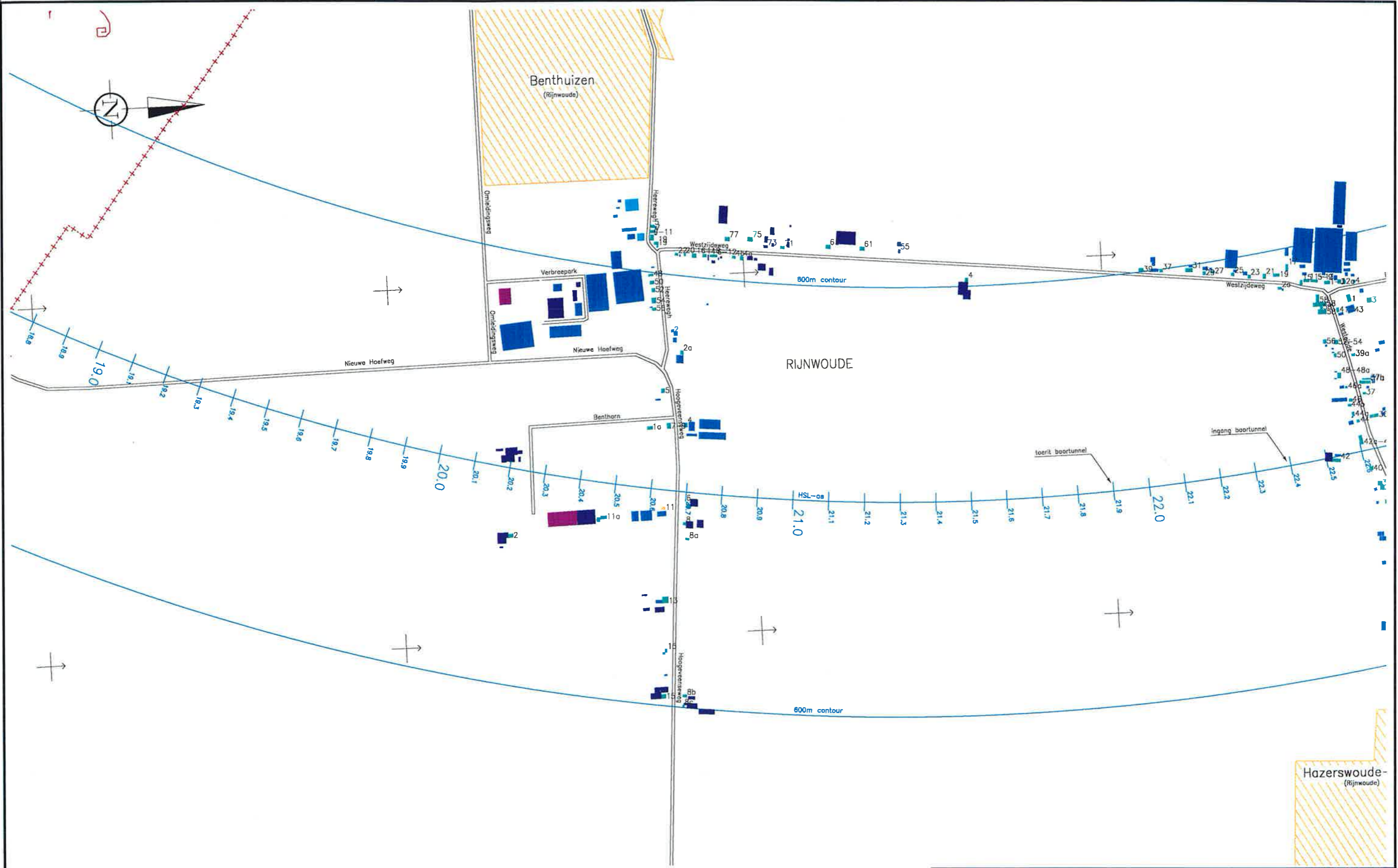


- LEGENDA -
- Gemeentegrens
 - As-HSL
 - 600m-contour
- Autonome ontwikkeling -
- Milieubeschermingsgebied voor stilte
 - Bosgebied

Datumband	SVO	07-11-97	Status	OTB
Gecontroleerd	to		Fase	
Overgekeurd			Troek	M2L9
Geautoriseerd				
Maten in meters	School	40000		
Pellen in m. t.o.v. N.A.P.	Formaat	A3		
Omschrijving	Gemeente Rijnwoude			
	Overzicht			
Tekeningnummer	G		001	

HSL ZUID

Projectorganisatie
 Hogesnelheidslijn-Zuid
 Infra
 Postbus 2025
 3500 HA Utrecht
 Carthorjweg 33
 Utrecht
 Tel 030 - 235 62 62
 Fax 030 - 235 84 26



— LEGENDA —


- Geluidgevoelig, een woonlaag
- Geluidgevoelig, twee woonlagen
- Geluidgevoelig, drie woonlagen
- Geluidgevoelig, > drie woonlagen
- Overig, tot 3.0 m hoog
- Overig, 3.0–6.0 m hoog
- Overig, 6.0–9.0 m hoog
- Overig, 9.0 m en hoger

- Rekenpunt gebied
- Te omoveren bebouwing
- Bestaande bebouwing, niet gedetailleerd

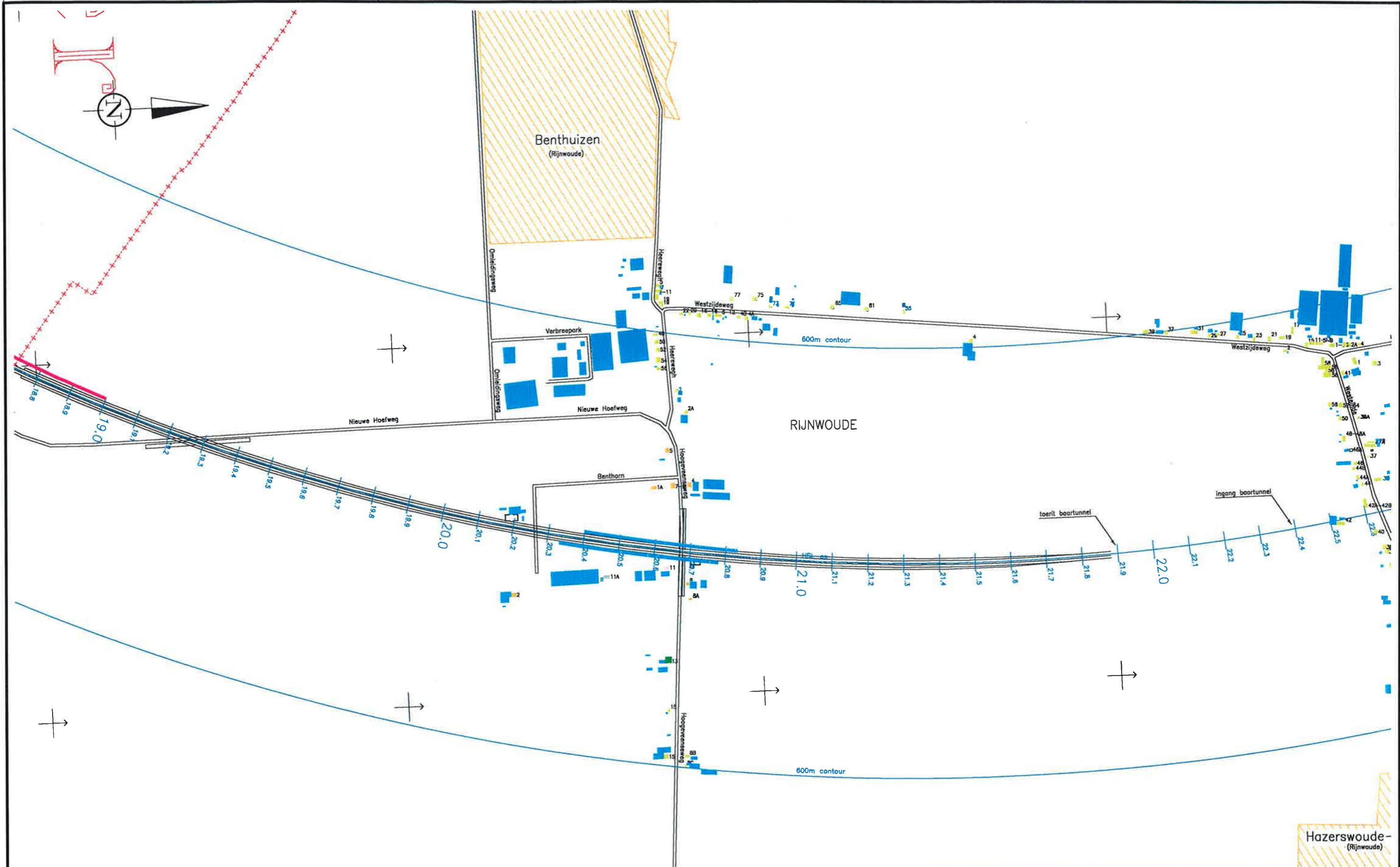
- Gemeentegrens
- Wegen
- Waterwegen

Belasting	toend	07-11-97	Stapel	OTB
Gecontroleerd			Fase	
Geautoriseerd			Troef	M2L9
Metaan in meters	School	10000		
Palen in m. t.o.v. N.A.P.	Farmaat	A3		
Gemeente Rijnwoude				
Inventarisatie bebouwing				
Bebouwingshoogtes				
Takennummer				002
G				

Hazerswoude
(Rijnwoude)



Projectorganisatie
 Hogeschoolbestuif-Zuid Infra
 Postbus 2025
 3500 HA Utrecht
 Catharijnesingel 33
 Utrecht
 Tel 030 - 27 28 400
 Fax 030 - 27 28 444



— LEGENDA —

- Geluidbelasting > 70 dB(A)
 - Geluidbelasting 66 t/m 70 dB(A)
 - Geluidbelasting 61 t/m 65 dB(A)
 - Geluidbelasting 58 t/m 60 dB(A)
 - Geluidbelasting 56 t/m 57 dB(A)
 - Geluidbelasting t/m 55 dB(A)
 - Niet geluidgevoelig
 - Geluidgevoelig, niet berekend
-
- Rekenpunt gebied
 - Te amoveren bebouwing
 - Bestaande bebouwing, niet gedetailleerd
-
- Scherm 2m hoog
 - Scherm 3m hoog
 - Scherm 4m hoog
 - Scherm 5m hoog
 - Scherm 6m hoog
-
- Gemeentegrens
 - Wegen
 - Waterwegen

Getalend	leend	27-10-97	Stapel	OTB
Gecontroleerd			Fase	
Geoordeeld			Trekk	M2L9
Meten in meters		School	10000	
Pellen in m. t.o.v. N.A.P.		Formaat	A3	
Omschrijving				
Gemeente Rijnwoude				
Geluidbelasting t.g.v. spoorwegverkeer - resultaten op hoogste bouwlaag. Geluidbelasting en maatregelen volgens OTB				
Tekeningnummer	G		003	

Hazerswoude
(Rijnwoude)

Projectorganisatie
 Hogesnelheidslijn-Zuid
 Infra
 Postbus 2025
 3500 HA Utrecht
 Cuthar/Heisingel 33
 Utrecht
 Tel 030 - 27 28 400
 Fax 030 - 27 28 444

