

141-829
C

**Akoestisch onderzoek
HSL-Zuid in de
gemeente Heerjansdam**

Kaartbijlage bij Eindrapport, 7 November 1997

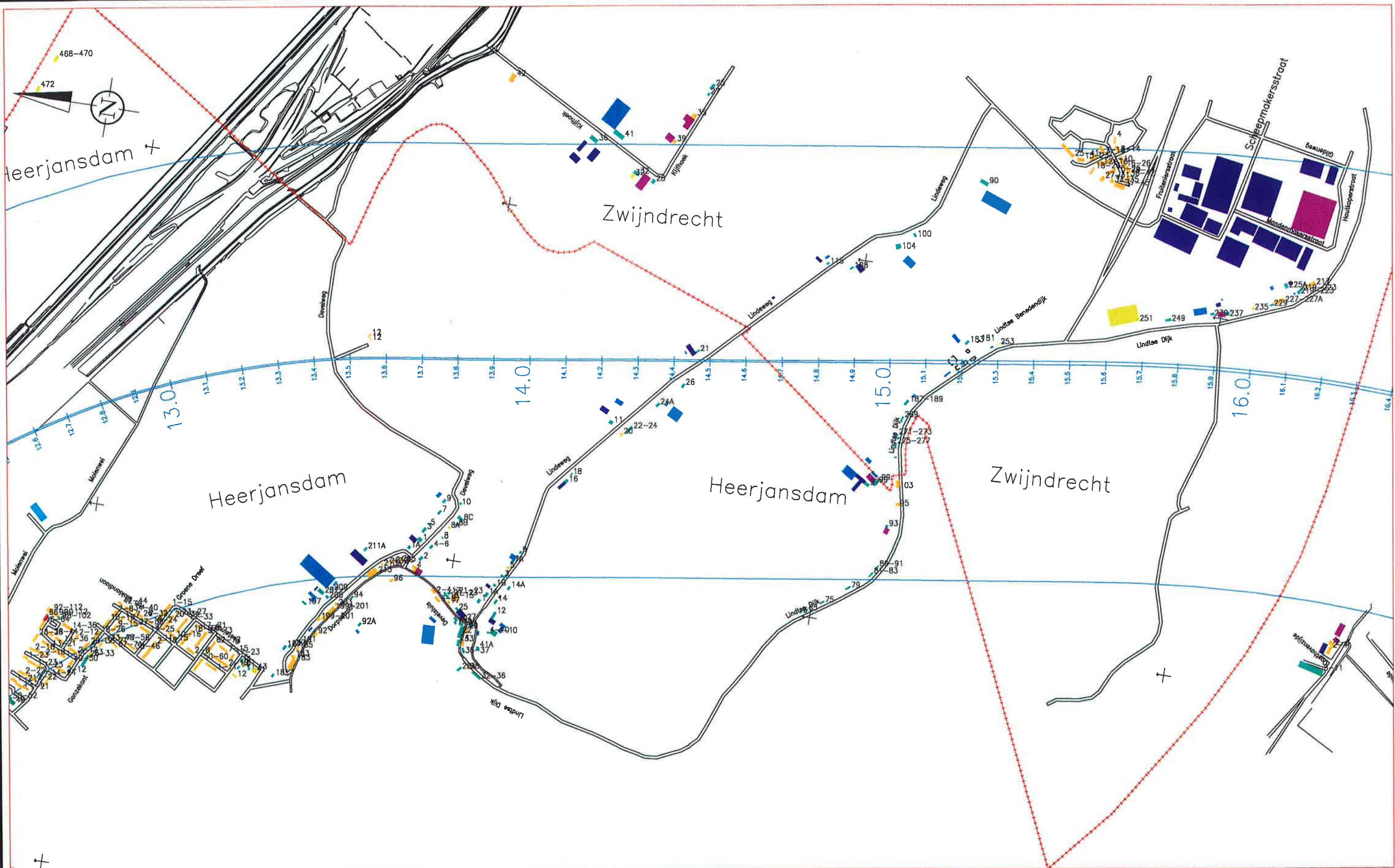
P 141-829 C

**Akoestisch onderzoek
HSL-Zuid in de
gemeente Heerjansdam**

Kaartbijlage bij Eindrapport, 7 November 1997

Inhoud

Kaart 001	Inventarisatie bebouwing Bebouwingshoogtes
Kaart 002	Geluidbelasting ten gevolge van spoorwegverkeer Resultaten op de hoogste bouwlaag Schermen bij voldoen aan de voorkeursgrenswaarde
Kaart 003	Geluidbelasting ten gevolge van spoorwegverkeer Resultaten op de hoogste bouwlaag Geluidbelasting en maatregelen volgens OTB



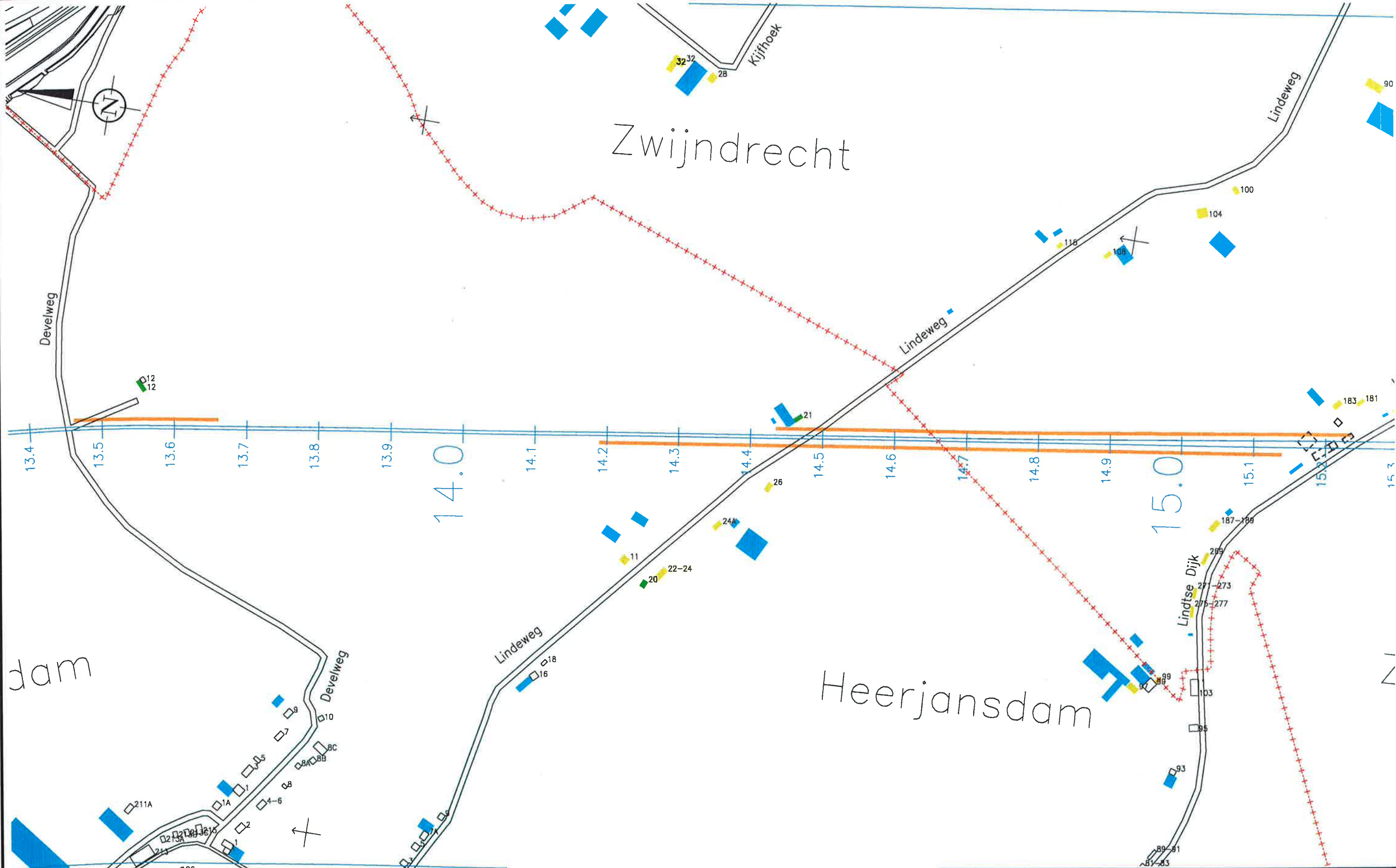
— LEGENDA —

- Geluidgevoelig, een woonlaag
 - Geluidgevoelig, twee woonlagen
 - Geluidgevoelig, drie woonlagen
 - Geluidgevoelig, > drie woonlagen
 - Overig, tot 3.0 m hoog
 - Overig, 3.0–6.0 m hoog
 - Overig, 6.0–9.0 m hoog
 - Overig, 9.0 m en hoger
- Rekenpunt gebied
 - Te amoveren bebouwing

- Gemeentegrens
- Wegen
- Waterwegen

Datum	1eend	07-11-97	Status	OTB
Controleerd			Form	
Gepland			Tracé	
Metaan in meters	Schaal	10000		
Platen in m. Lov. N.A.P.	Formaat	A3		
Gemeente Heerjansdam				
Inventarisatie bebouwing				
Bebouwingshoogtes				
Tekeningnummer				001
G				

Projectorganisatie
 Hogesnelheidslijn-Zuid
 Infra
 Postbus 2025
 3500 HA Utrecht
 Catharijnenhof 33
 Utrecht
 Tel 030 - 27 28 400
 Fax 030 - 27 28 444



— LEGENDA —

- Geluidbelasting > 70 dB(A)
- Geluidbelasting 66 t/m 70 dB(A)
- Geluidbelasting 61 t/m 65 dB(A)
- Geluidbelasting 58 t/m 60 dB(A)
- Geluidbelasting 56 t/m 57 dB(A)
- Geluidbelasting t/m 55 dB(A)
- Niet geluidgevoelig
- Geluidgevoelig, niet berekend

- Rekenpunt gebied
- Te amoveren bebouwing

- Scherm 1m hoog
- Scherm 2m hoog
- Scherm 3m hoog
- Scherm 4m hoog
- Scherm 5m hoog
- Scherm 6m hoog

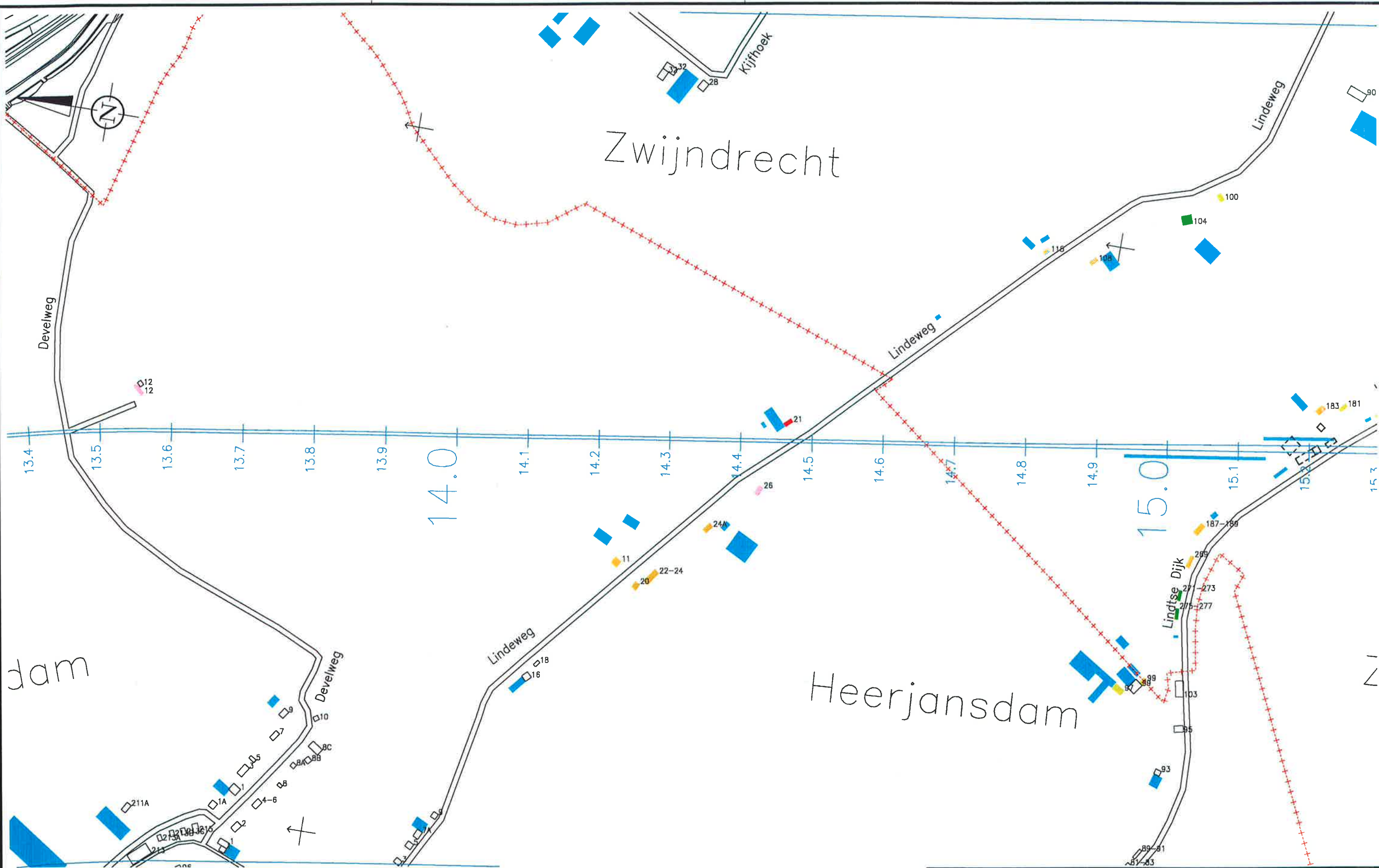
- Gemeentegrens
- Wegen
- Waterwegen

Getalend	leend	07-11-97	Stapel
Gecontroleerd			OTB
Gepland			Fase
Geautoriseerd			Treest
Metaan in meters	School	5000	
Plaan in m. Loo. N.A.P.	Farmet	A3	
Omschrijving			
Gemeente Heerjansdam			
Geluidbelasting t.g.v. spoorwegverkeer - resultaten op hoogste bouwlaag.			
Schermen bij voldoen aan voorkeursgrenswaarde			
Tekeningnummer			
G			002

HSL ZUID

Projectorganisatie
 Hogesnelheidslijn-Zuid
 Infra
 Postbus 2025
 3500 HA Utrecht
 Catharinaangel 33
 Utrecht
 Tel 030 - 27 28 400
 Fax 030 - 27 28 444

-/de/gemeente/heerjansdam/resultaat/voordel/overzicht



— LEGENDA —

- Geluidbelasting > 70 dB(A)
- Geluidbelasting 66 t/m 70 dB(A)
- Geluidbelasting 61 t/m 65 dB(A)
- Geluidbelasting 58 t/m 60 dB(A)
- Geluidbelasting 56 t/m 57 dB(A)
- Geluidbelasting t/m 55 dB(A)
- Niet geluidgevoelig
- Geluidgevoelig, niet berekend

- ▲ Rekenpunt gebied
- Te amoveren bebouwing

- Scherm 1m hoog
- Scherm 2m hoog
- Scherm 3m hoog
- Scherm 4m hoog
- Scherm 5m hoog
- Scherm 6m hoog

- - - - - Gemeentegrens
- = = = = = Wegen
- = = = = = Waterwegen

Calculatiedatum	1eend	07-11-97	Status	OTB
Calculatiewaard			Formaat	
Calculatiewaard			Troed	
Maat in meters	Schaal	5000		
Palen in m. t.o.v. N.A.P.	Formaat	A3		
Gemeente Heerjansdam				
Geluidbelasting t.g.v. spoorwegverkeer - resultaten op hoogste bouwlaag.				
Geluidbelasting en maatregelen volgens OTB				
Tekeningnummer				003
G				

HSL
ZUID

Projectorganisatie
Hogesnelheidslijn-Zuid
Infra
Postbus 2025
3500 HA Utrecht
Catharijnsingel 33
Utrecht
Tel 030 - 27 28 400
Fax 030 - 27 28 444

- J.B.J. gemeente Heerjansdam / resultaten / voorstel / schied 10