

141-827A

**Akoestisch onderzoek
HSL-Zuid in de
gemeente 's-Gravendeel**

Kaartbijlage bij Eindrapport, 7 November 1997

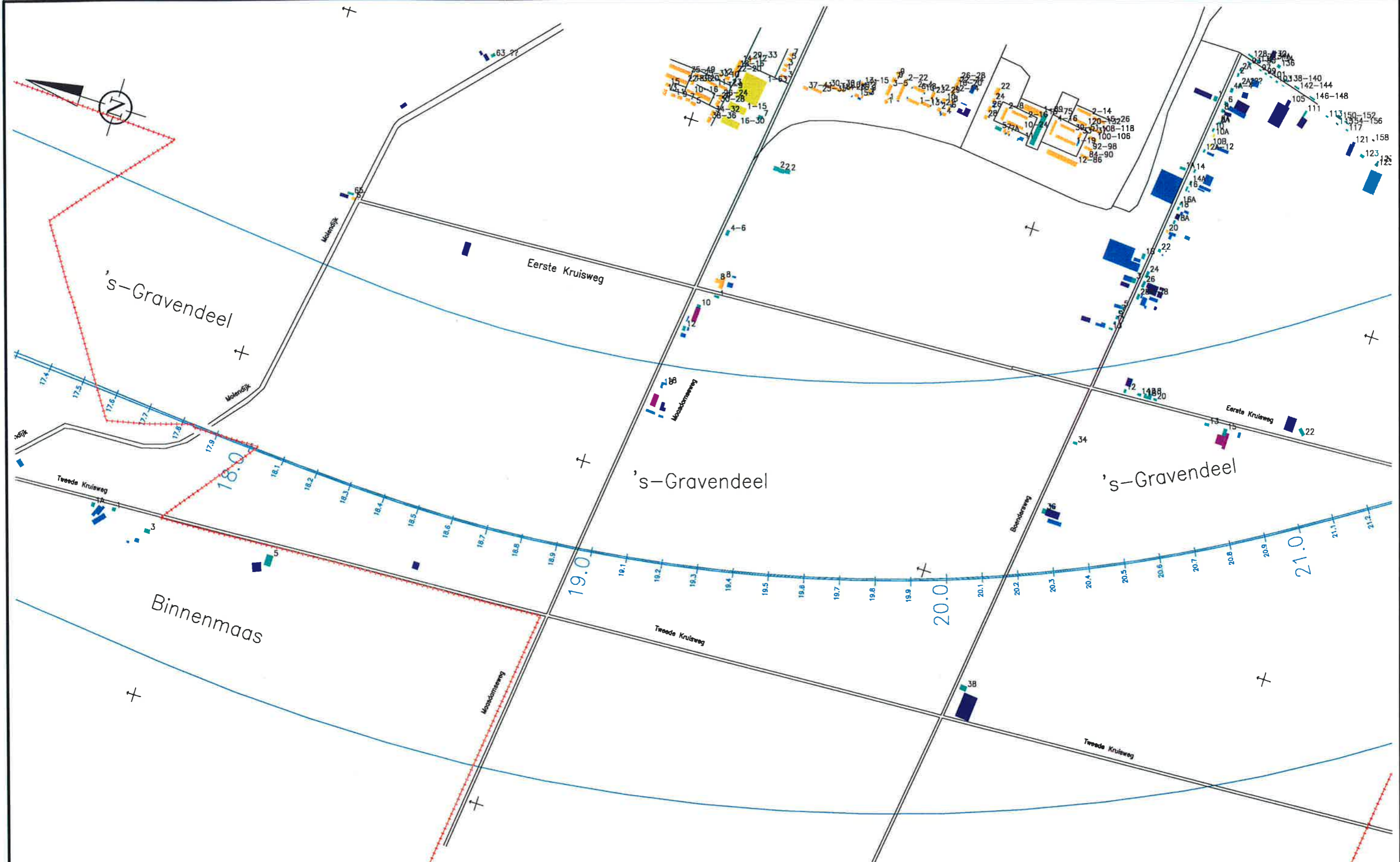
P 141-827
A

**Akoestisch onderzoek
HSL-Zuid in de
gemeente 's-Gravendeel**

Kaartbijlage bij Eindrapport, 7 November 1997

Inhoud

Kaart 001	Inventarisatie bebouwing Bebouwingshoogtes
Kaart 002	Inventarisatie bebouwing Bebouwingshoogtes
Kaart 003	Geluidbelasting ten gevolge van spoorwegverkeer Resultaten op de hoogste bouwlaag Schermen bij voldoen aanvoorkeursgrenswaarde
Kaart 004	Geluidbelasting ten gevolge van spoorwegverkeer Resultaten op de hoogste bouwlaag Schermen bij voldoen aanvoorkeursgrenswaarde
Kaart 005	Geluidbelasting ten gevolge van spoorwegverkeer Resultaten op de hoogste bouwlaag Geluidbelasting en maatregelen volgens OTB
Kaart 006	Geluidbelasting ten gevolge van spoorwegverkeer Resultaten op de hoogste bouwlaag Geluidbelasting en maatregelen volgens OTB



— LEGENDA —

- Geluidgevoelig, een woonlaag
- Geluidgevoelig, twee woonlagen
- Geluidgevoelig, drie woonlagen
- Geluidgevoelig, > drie woonlagen
- Overig, tot 3.0 m hoog
- Overig, 3.0–6.0 m hoog
- Overig, 6.0–9.0 m hoog
- Overig, 9.0 m en hoger

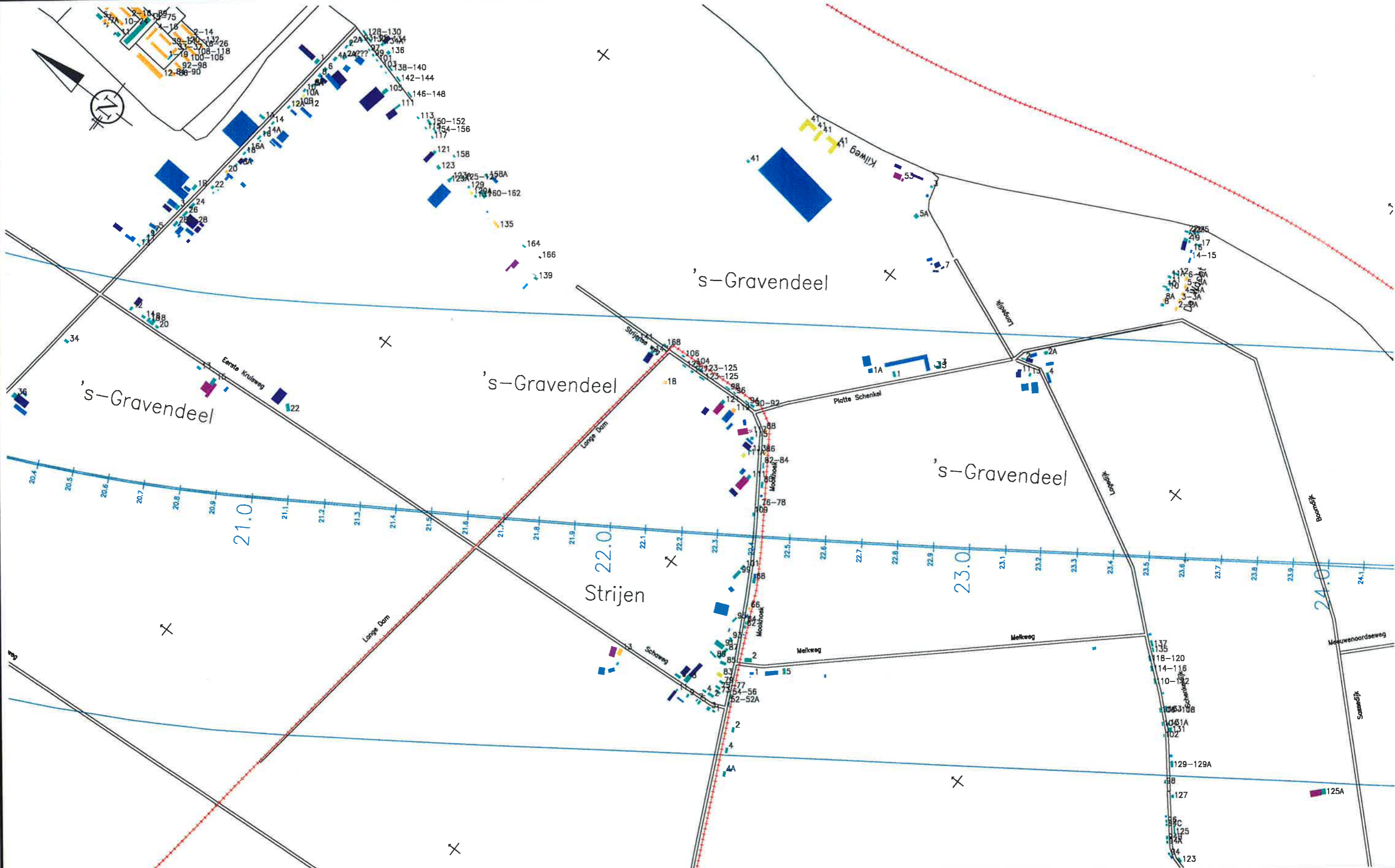
- Rekenpunt gebied
- Te amoveren bebouwing

- Gemeentegrens
- Wegen
- Waterwegen

Oeteland	leerd	07-11-97	Status
Geschiedkundig			OTB
Oudgedeelte			Fine
Geschiedkundig			Troef
Maakt in meters	Schaal	10000	
Platen in m. Lax. N.A.P.	Fermet	A3	
Omschrijving			
Gemeente 's-Gravendeel			
Inventarisatie bebouwing			
Bebouwinghoogtes			
Tekeningnummer			001
G			

Projectorganisatie
 Hogesnelheidslijn-Zuid
 Infra
 Postbus 2025
 3500 HA Utrecht
 Catharijnesingel 33
 Utrecht
 Tel 030 - 27 28 400
 Fax 030 - 27 28 444

© Gemeente 's-Gravendeel / rsm/it/inf/inf/voorstel/gravendeel



— LEGENDA —

- Geluidgevoelig, een woonlaag
 - Geluidgevoelig, twee woonlagen
 - Geluidgevoelig, drie woonlagen
 - Geluidgevoelig, > drie woonlagen
 - Overig, tot 3.0 m hoog
 - Overig, 3.0–6.0 m hoog
 - Overig, 6.0–9.0 m hoog
 - Overig, 9.0 m en hoger
-
- Rekenpunt gebied
 - Te amoveren bebouwing

- Gemeentegrens
- Wegen
- Waterwegen

Datum	Jaar	07-11-97	Status
Overzichtskaart			OTB
Geometrische			Form
Geografische			Tracé
Meter in meters	Schaal	10000	
Plan in m. L.A.W. N.A.P.	Formaat	A3	
Gemeente 's-Gravendeel			
Inventarisatie bebouwing			
Bebouwinghoogtes			
Tekeningnummer			002
G			

Projectorganisatie
 Hogesnelheidslijn-Zuid
 Infra
 Postbus 2025
 3500 HA Utrecht
 Catharijnenhof 33
 Utrecht
 Tel 030 - 27 28 400
 Fax 030 - 27 28 444



— LEGENDA —

- Geluidbelasting > 70 dB(A)
- Geluidbelasting 66 t/m 70 dB(A)
- Geluidbelasting 61 t/m 65 dB(A)
- Geluidbelasting 58 t/m 60 dB(A)
- Geluidbelasting 56 t/m 57 dB(A)
- Geluidbelasting t/m 55 dB(A)
- Niet geluidgevoelig
- Geluidgevoelig, niet berekend

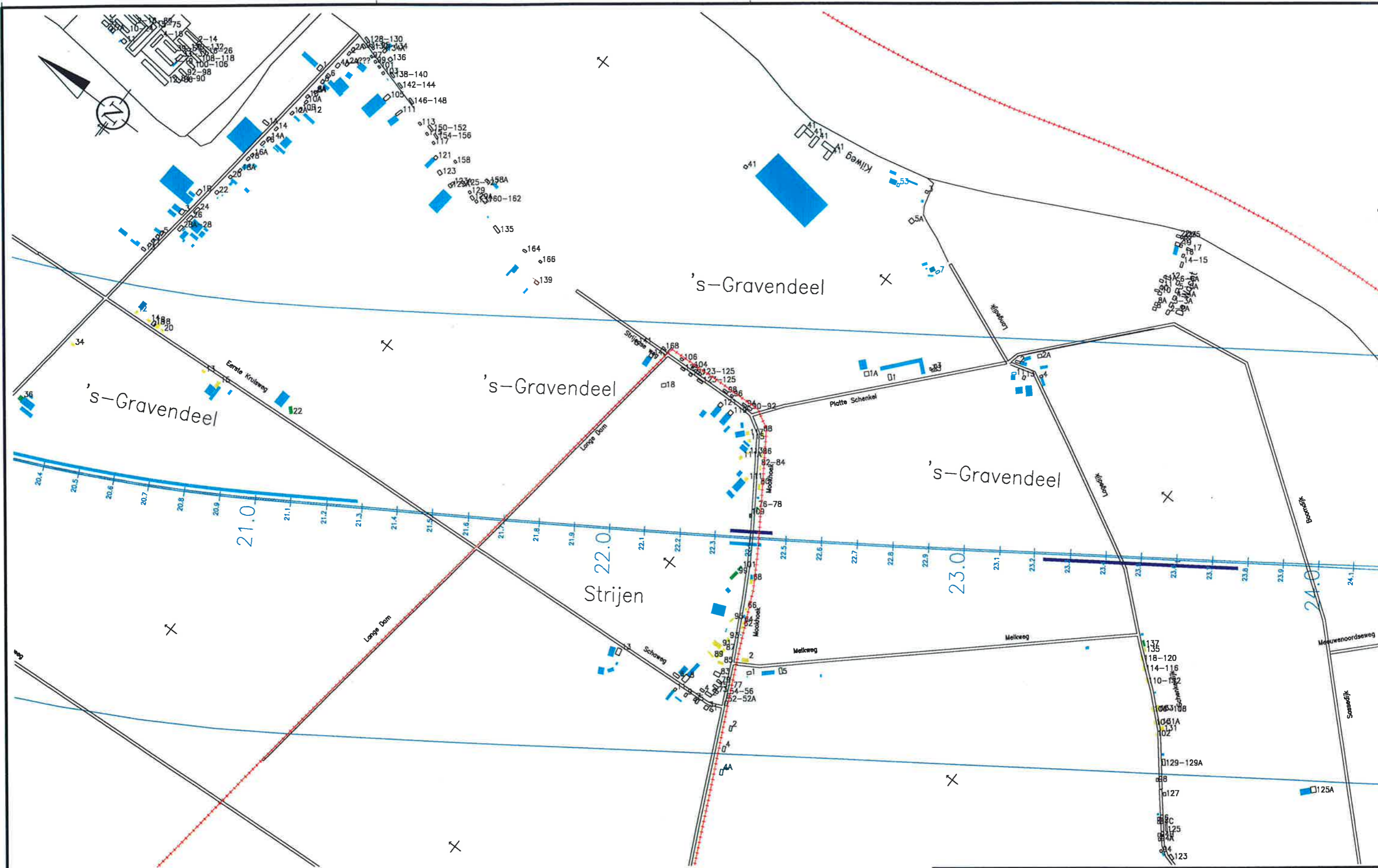
- Rekenpunt gebied
- Te amoveren bebouwing

- Scherm 1m hoog
- Scherm 2m hoog
- Scherm 3m hoog
- Scherm 4m hoog
- Scherm 5m hoog
- Scherm 6m hoog

- Gemeentegrens
- Wegen
- Waterwegen

Getalend	leend	07-11-97	Status
Overstroomde			OTB
Overstroomde			Fase
Overstroomde			Treed
Meter in meters	School	10000	
Plaats in m. L.A.W. N.A.P.	Fermet	A3	
Omschrijving			
Gemeente 's-Gravendeel			
Geluidbelasting t.g.v. spoorwegverkeer - resultaten op hoogste bouwlaag.			
Schermen bij voldoen aan voorkeurgrenswaarde			
Takennummer			003
G			

Projectorganisatie
 Hogesnelheidslijn-Zuid
 Infra
 Postbus 2025
 3500 HA Utrecht
 Catharijnenhof 33
 Utrecht
 Tel 030 - 27 28 400
 Fax 030 - 27 28 444



— LEGENDA —

- Geluidbelasting > 70 dB(A)
- Geluidbelasting 66 t/m 70 dB(A)
- Geluidbelasting 61 t/m 65 dB(A)
- Geluidbelasting 58 t/m 60 dB(A)
- Geluidbelasting 56 t/m 57 dB(A)
- Geluidbelasting t/m 55 dB(A)
- Niet geluidgevoelig
- Geluidgevoelig, niet berekend

- Rekenpunt gebied
- Te amoveren bebouwing

- Scherm 1m hoog
- Scherm 2m hoog
- Scherm 3m hoog
- Scherm 4m hoog
- Scherm 5m hoog
- Scherm 6m hoog

- Gemeentegrens
- Wegen
- Waterwegen

Opsteld	leend	07-11-97	Status	OTB
Doelgebied			Formaat	
Maat in meters	Schaal	10000	Treed	
Putten in m. t.o.v. N.A.P.	Formaat	A3		
Gemeente 's-Gravendeel				
Geluidbelasting t.g.v. spoorwegverkeer - resultaten op hoogste bouwlaag.				
Schermen bij voldoende aan voorkeursgrenswaarde				
Tekeningnummer				004
	G			

HSL
ZUID

Projectorganisatie
Hogesnelheidslijn-Zuid
Infra
Postbus 2025
3500 HA Utrecht
Catharijnenlaan 33
Utrecht
Tel 030 - 27 28 400
Fax 030 - 27 28 444



— LEGENDA —

- Geluidbelasting > 70 dB(A)
- Geluidbelasting 66 t/m 70 dB(A)
- Geluidbelasting 61 t/m 65 dB(A)
- Geluidbelasting 58 t/m 60 dB(A)
- Geluidbelasting 56 t/m 57 dB(A)
- Geluidbelasting t/m 55 dB(A)
- Niet geluidgevoelig
- Geluidgevoelig, niet berekend

Rekenpunt gebied
Te amoveren bebouwing

- Scherm 1m hoog
- Scherm 2m hoog
- Scherm 3m hoog
- Scherm 4m hoog
- Scherm 5m hoog
- Scherm 6m hoog

- Gemeentegrens
- Wegen
- Waterwegen

Datum	leend	07-11-97	Status
Concentraat			OTB
Coördinaat			Form
Beoordeling			Troef
Meter in meters	School	10000	
Plan in m. L.v. N.A.P.	Farmat	A3	
Gemeente 's-Gravendeel			
Geluidbelasting t.g.v. spoorwegverkeer - resultaten op hoogste bouwlaag.			
Geluidbelasting en maatregelen volgens OTB			
Tekeningnummer			005
G			

HSL ZUID

Projectorganisatie
Hogesnelheidslijn-Zuid
Infra
Postbus 2025
3500 HA Utrecht
Catharijnsingel 33
Utrecht
Tel 030 - 27 28 400
Fax 030 - 27 28 444

