

141-825A

**Akoestisch onderzoek
HSL-Zuid in de
gemeente Dordrecht**

Kaartbijlage bij Eindrapport, 7 November 1997

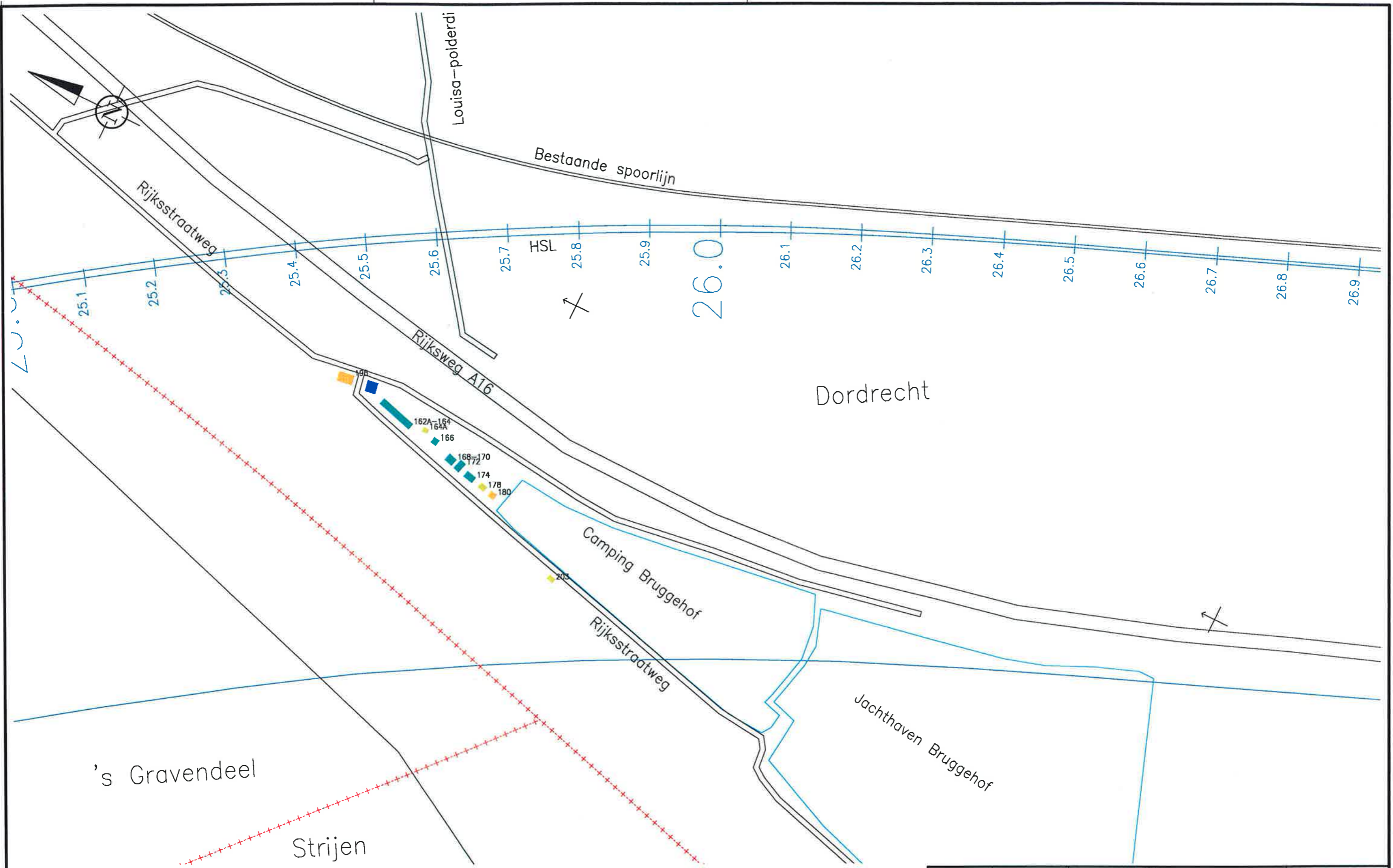
P 141-825
A

**Akoestisch onderzoek
HSL-Zuid in de
gemeente Dordrecht**

Kaartbijlage bij Eindrapport, 7 November 1997

Inhoud

Kaart 001	Inventarisatie bebouwing Bebouwingshoogtes
Kaart 002	Geluidbelasting ten gevolge van spoorwegverkeer Resultaten op de hoogste bouwlaag Schermen bij voldoen aan de voorkeursgrenswaarde
Kaart 003	Geluidbelasting ten gevolge van spoorwegverkeer Resultaten op de hoogste bouwlaag Scherm langs A16
Kaart 004	Geluidbelasting ten gevolge van spoorwegverkeer Resultaten op de hoogste bouwlaag Geluidbelasting volgens OTB



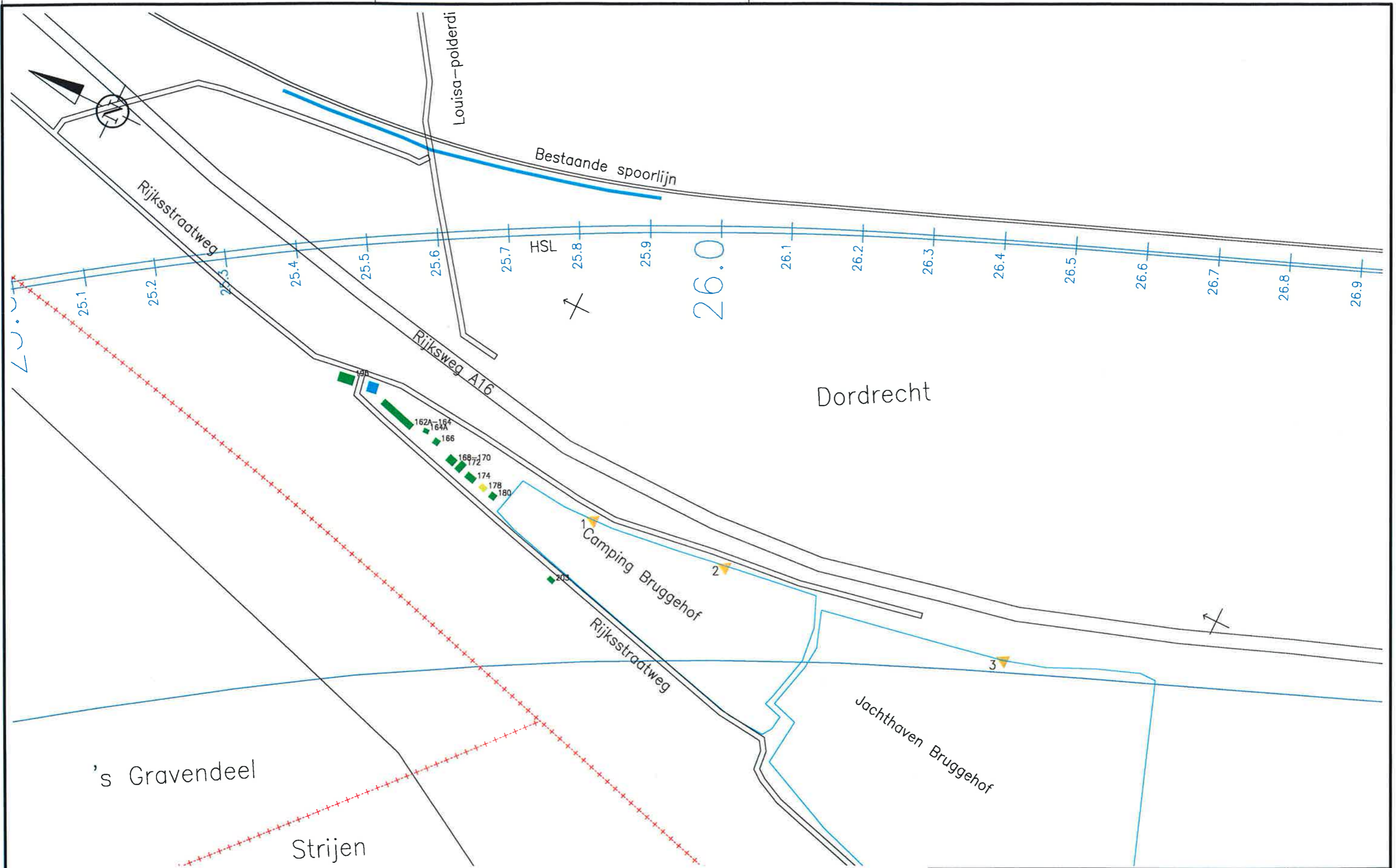
- LEGENDA -

- Geluidgevoelig, een woonlaag
- Geluidgevoelig, twee woonlagen
- Geluidgevoelig, drie woonlagen
- Geluidgevoelig, > drie woonlagen
- Overig, tot 3.0 m hoog
- Overig, 3.0-6.0 m hoog
- Overig, 6.0-9.0 m hoog
- Overig, 9.0 m en hoger

- Gemeentegrens
- Wegen
- Waterwegen

Cateland	Isend	07-11-97	Status	OTB
Gecontroleerd			Fase	
Goedgekeurd			Troek	
Geautoriseerd				
Meten in meters	School	5000		
Palen in m. t.o.v. N.A.P.	Formaat	A3		
Omschrijving				
Gemeente Dordrecht				
Inventarisatie bebouwing				
Bebouwingshoogtes				
Tekeningnummer				001
G				

Projectorganisatie
 Hogesnelheidslijn-Zuid Infra
 Postbus 2025
 3500 HA Utrecht
 Catharijnenvingel 33
 Utrecht
 Tel 030 - 27 28 400
 Fax 030 - 27 28 444



— LEGENDA —

- Geluidbelasting > 70 dB(A)
- Geluidbelasting 66 t/m 70 dB(A)
- Geluidbelasting 61 t/m 65 dB(A)
- Geluidbelasting 58 t/m 60 dB(A)
- Geluidbelasting 56 t/m 57 dB(A)
- Geluidbelasting t/m 55 dB(A)
- Niet geluidgevoelig
- Geluidgevoelig, niet berekend

- Rekenpunt gebied
- Te amoveren bebouwing

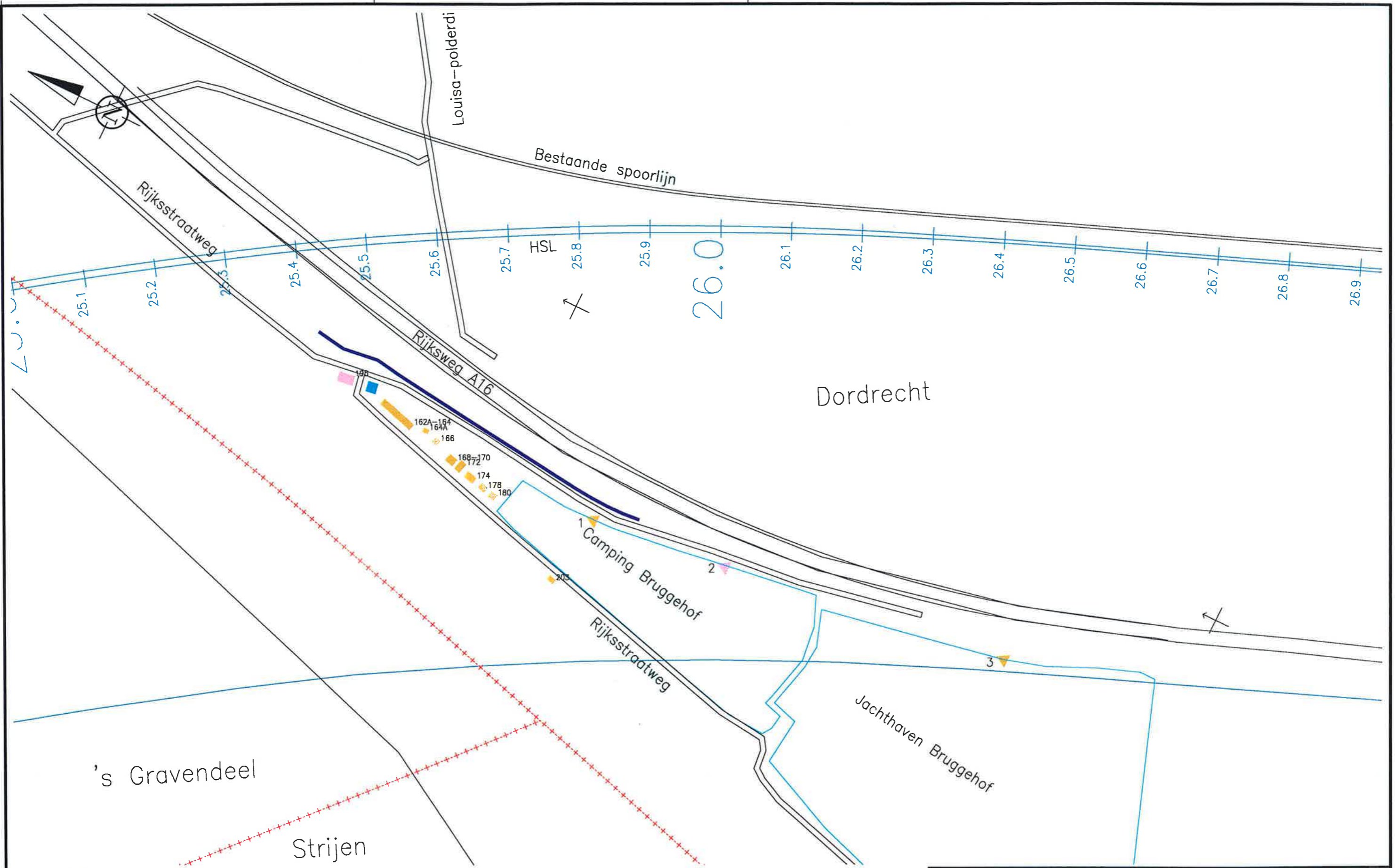
- Scherm 1m hoog
- Scherm 2m hoog
- Scherm 3m hoog
- Scherm 4m hoog
- Scherm 5m hoog
- Scherm 6m hoog

- Gemeentegrens
- Wegen
- Waterwegen

Datum	leend	07-11-97	Stafus
Overzichtskaart			OTB
Overzichtskaart			Fase
Overzichtskaart			Troost
Platen in meters	School	5000	
Platen in m. L.A.v. N.A.P.	Farmast	A3	
Omschrijving			
Gemeente Dordrecht			
Geluidbelasting t.g.v. spoorwegverkeer - resultaten op hoogste bouwlaag.			
Bij voldoen aan de voorkeuregrenswaarde			
Tekeningnummer			002
G			

HSL ZUID

Projectorganisatie
Hogesnelheidslijn-Zuid
Infra
Postbus 2025
3500 HA Utrecht
Carthagenlaan 33
Utrecht
Tel 030 - 27 28 400
Fax 030 - 27 28 444

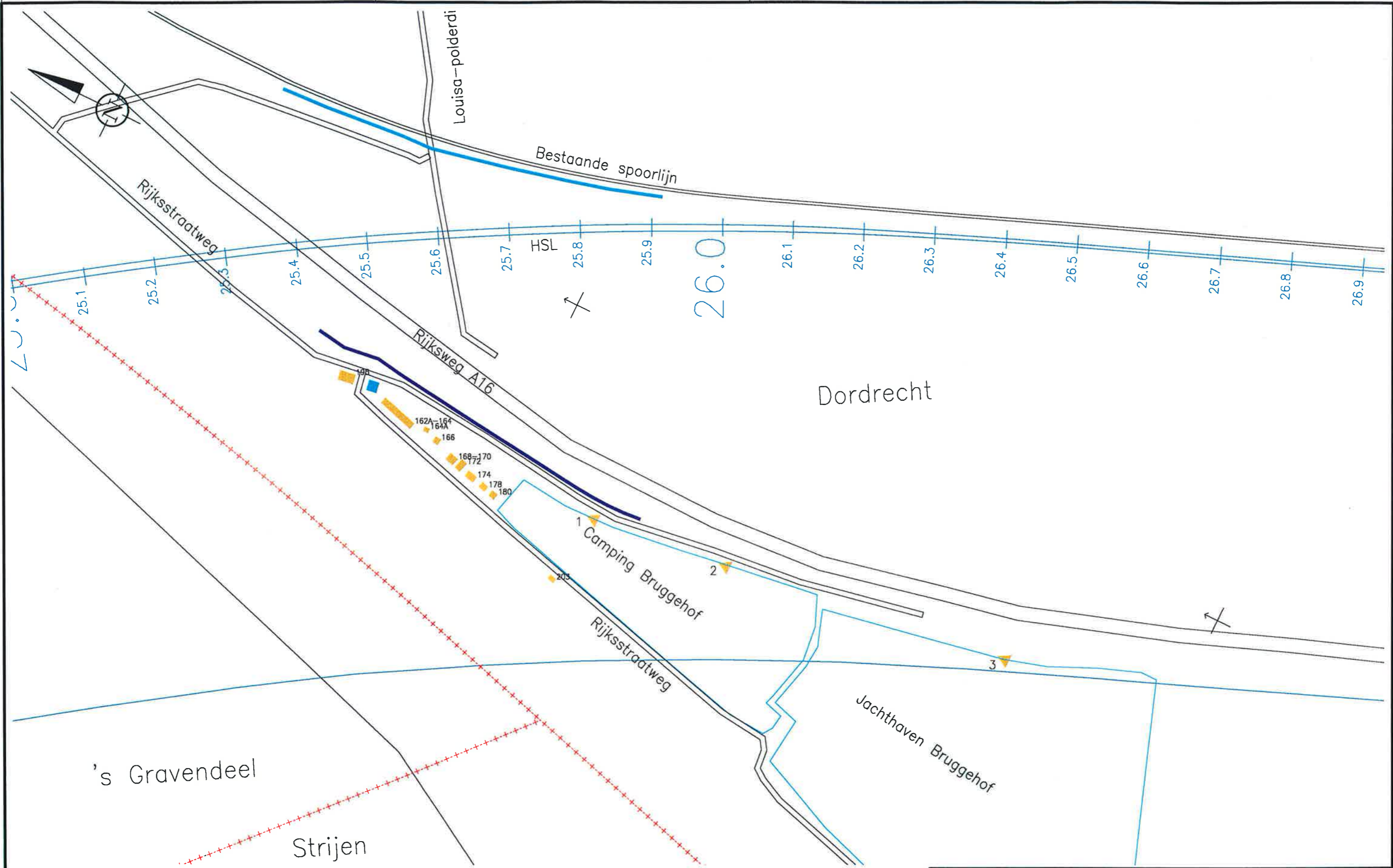


- LEGENDA -

- Geluidbelasting > 70 dB(A)
 - Geluidbelasting 66 t/m 70 dB(A)
 - Geluidbelasting 61 t/m 65 dB(A)
 - Geluidbelasting 56 t/m 60 dB(A)
 - Geluidbelasting 51 t/m 55 dB(A)
 - Geluidbelasting t/m 50 dB(A)
 - Niet geluidgevoelig
 - Geluidgevoelig, niet berekend
-
- Rekenpunt gebied
 - Te amoveren bebouwing
-
- Scherm 1m hoog
 - Scherm 2m hoog
 - Scherm 3m hoog
 - Scherm 4m hoog
 - Scherm 5m hoog
 - Scherm 6m hoog
-
- Gemeentegrens
 - Wegen
 - Waterwegen

Oefenland	leend	07-11-97	Stapel
Overzichtskaart			OTB
Overzichtskaart			Fase
Overzichtskaart			Troef
Metan in meters	School	5000	
Palen in m. t.o.v. N.A.P.	Formaat	A3	
Gemeente Dordrecht			
Geluidbelasting t.g.v. A16 - resultaten op hoogste bouwlaag.			
Scherm langs A16			
Tekeningnummer			
G			003

Projectorganisatie
 Hogesnelheidslijn-Zuid
 Infra
 Postbus 2025
 3500 HA Utrecht
 Catharijnenringel 33
 Utrecht
 Tel 030 - 27 28 400
 Fax 030 - 27 28 444



— LEGENDA —

- Geluidbelasting > 70 dB(A)
 - Geluidbelasting 66 t/m 70 dB(A)
 - Geluidbelasting 61 t/m 65 dB(A)
 - Geluidbelasting 58 t/m 60 dB(A)
 - Geluidbelasting 56 t/m 57 dB(A)
 - Geluidbelasting t/m 55 dB(A)
 - Niet geluidgevoelig
 - Geluidgevoelig, niet berekend
-
- Rekenpunt gebied
 - Te amoveren bebouwing
-
- Gemeentegrens
 - Wegen
 - Waterwegen

Gebiedsnaam	leend	07-11-97	Stadus
Overzichtskaart			OTB
Overzichtskaart			Form
Overzichtskaart			Tracé
Metaan in meters	Schaal	5000	
Palen in m. Lo.v. N.A.P.	Formaat	A3	
Gemeente Dordrecht			
Geluidbelasting t.g.v. spoorwegverkeer - resultaten op hoogste bouwlaag.			
Geluidbelasting volgens OTB			
Tekeningnummer	G		004

HSL ZUID

Projectorganisatie
Hogesnelheidslijn-Zuid
Infra
Postbus 2025
3500 HA Utrecht
Cathorffmeiringel 33
Utrecht
Tel 030 - 27 28 400
Fax 030 - 27 28 444