

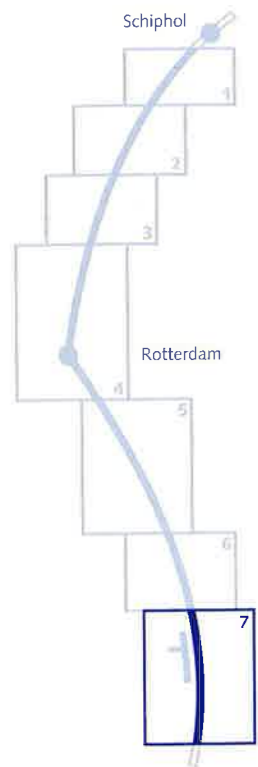
141-805



Ontwerp Tracébesluit

Hogesnelheidslijn-Zuid

Tracédeel Breda, Zundert, Alphen en Chaam



Kaarten Tracédeel

7

Ontwerp Tracébesluit HSL-Zuid/A16 Tracédeel 7 Breda / Zundert / Alphen en Chaam

Kaarten

Overzichtsblad 7A - 7D

Lengteprofielen van de spoorlijnen van de intakking / medegebruik bij Breda
Kaartblad 98 - 117

Toelichting

Overzichtsblad

Een overzichtsblad bevat een *overzichtskaart* en een *lengteprofiel*.

Op de *overzichtskaart* is de ligging van het tracé van de hogesnelheidslijn van noord naar zuid weergegeven op een topografische ondergrond op schaal 1:20.000. De lengte van het tracé is aangegeven in kilometers, gemeten vanaf het station Rotterdam CS.

Op de overzichtskaart verwijzen de nummers in de kaders naar de bladnummers van de kaartbladen. De dikker omlijnde kaders geven het gedeelte aan dat weergegeven is in het lengteprofiel.

In het *lengteprofiel* is de hoogteligging van het tracé weergegeven. Hierin is de lengteschaal gelijk aan die van de overzichtskaart, maar de hoogteschaal is sterk vergroot (schaal 1:400), waardoor de verschillen in hoogteligging duidelijk zichtbaar zijn. De hoogteligging is aangegeven in meters, gemeten vanaf de bovenkant van de spoorstaven tot de N.A.P.-lijn. Boven dit lengteprofiel zijn de belangrijkste kruisende wegen en watergangen aangegeven. Op een apart blad zijn de lengteprofielen opgenomen van de spoorlijnen van de intakking / medegebruik bij Breda.

Kaartblad

Een *kaartblad* bevat een *tracékaart* en een *dwarsprofiel*.

Deze kaartbladen zijn van noord naar zuid genummerd. Daar waar ruimtebeslag is voorzien buiten het direct aan het tracé grenzende gebied zijn aanvullende kaartbladen gemaakt. Om de samenhang te tonen is bij de aanvullende kaartbladen een letter toegevoegd aan het kaartbladnummer.

De kaartbladen 100 t/m 112a zijn van toepassing zowel op het ontwerp-Tracébesluit HSL-Zuid als op het ontwerp-Tracébesluit Rijksweg A16 (gedeelte Breda-Noord -Galder).

De *tracékaart* is op schaal 1:2.500 getekend en laat steeds ongeveer 900 meter van het tracé zien.

De bestaande situatie is als ondergrond in blauw weergegeven. Beide sporen van de hogesnelheidslijn zijn met een zwarte lijn aangegeven.

Het lichtgrijze vlak is de **HSL-zone** die het ruimtebeslag voor de hogesnelheidslijn aangeeft. Het donkergrijze vlak is de **A16-zone**, die het ruimtebeslag voor rijksweg A16 aangeeft. Het ontwerp is binnen deze zones in grijs weergegeven.

De **Inpassingszone** geeft de gebieden aan die aangewezen zijn voor het treffen van inpassingsmaatregelen.

De **Bouwzone** geeft de gebieden aan die tijdelijk benodigd zijn om de HSL-Zuid respectievelijk rijksweg A16 aan te leggen.

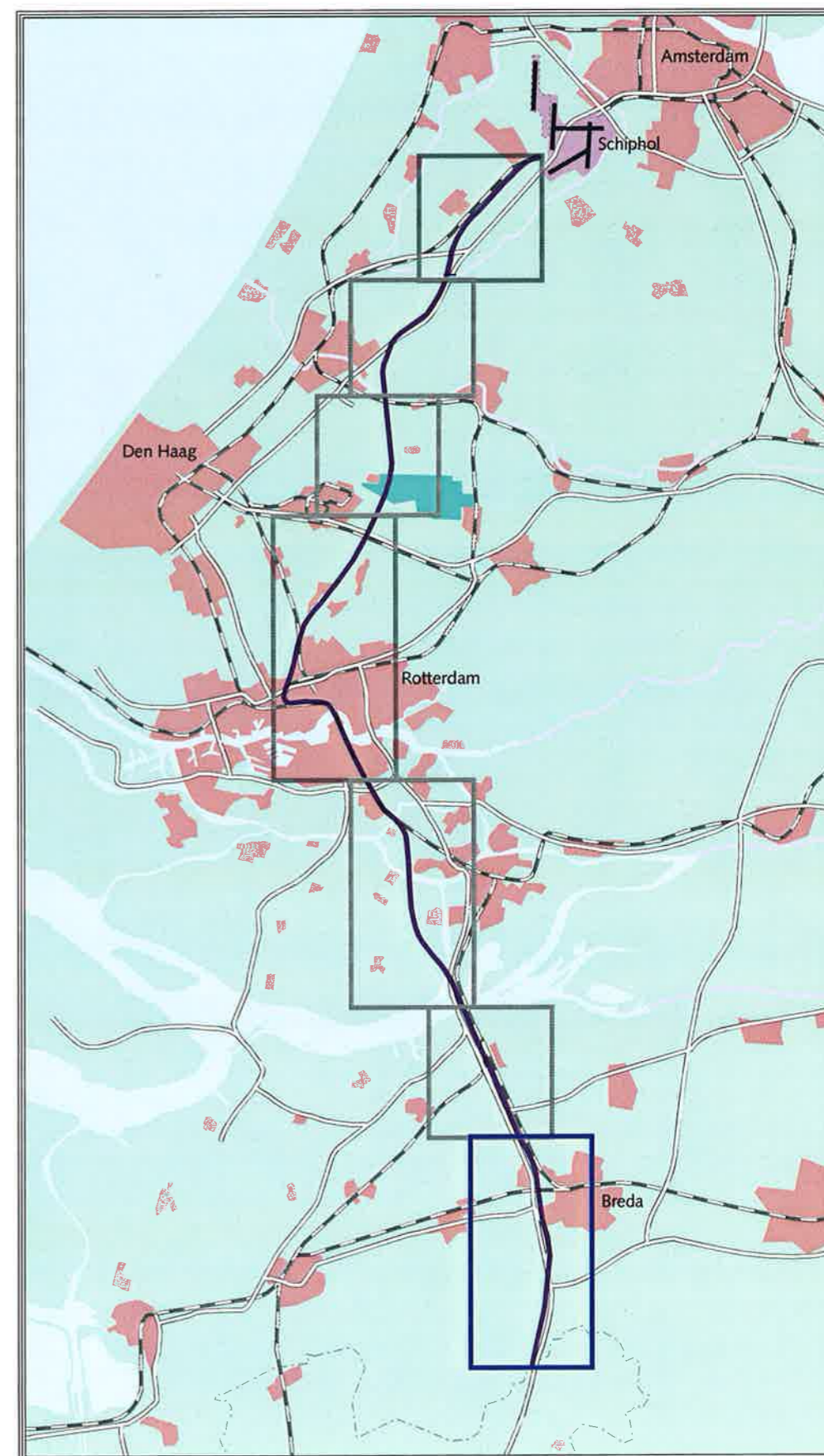
In een aantal gevallen zal een als **Bouwzone** aangegeven gebied na realisering van de lijn in gebruik blijven voor de inpassing van het project in de omgeving. In dat geval is het gebied niet alleen als **Bouwzone**, maar eveneens als **Inpassingszone** aangegeven (dubbelbestemming).

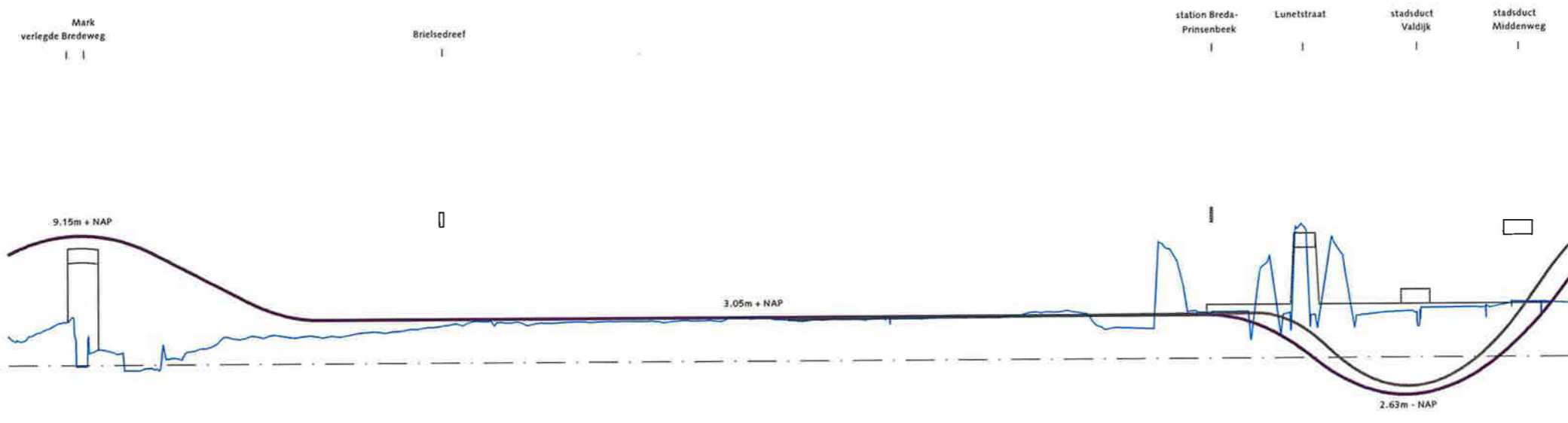
De bebouwing die geheel binnen de HSL-zone en/of A16-zone ligt en om deze reden in alle gevallen geamoveerd zal moeten worden, is niet apart op de tracékaarten gemarkeerd. Bebouwing die slechts gedeeltelijk of geheel buiten de HSL-zone en/of A16-zone ligt en die geamoveerd en/of aan de bestemming onttrokken zal worden, is op de tracékaarten gemarkeerd en aangegeven als "*Aan de bestemming te onttrekken bebouwing*". De systematiek, zoals gehanteerd in onteigeningszaken, bepaalt of deze gebouwen geheel danwel gedeeltelijk zullen worden aangekocht.

Daar waar geluidswerende voorzieningen zijn voorzien zijn deze op de kaart aangegeven. De hoogte van de schermen staat vermeld in het tracédeeldrapport.

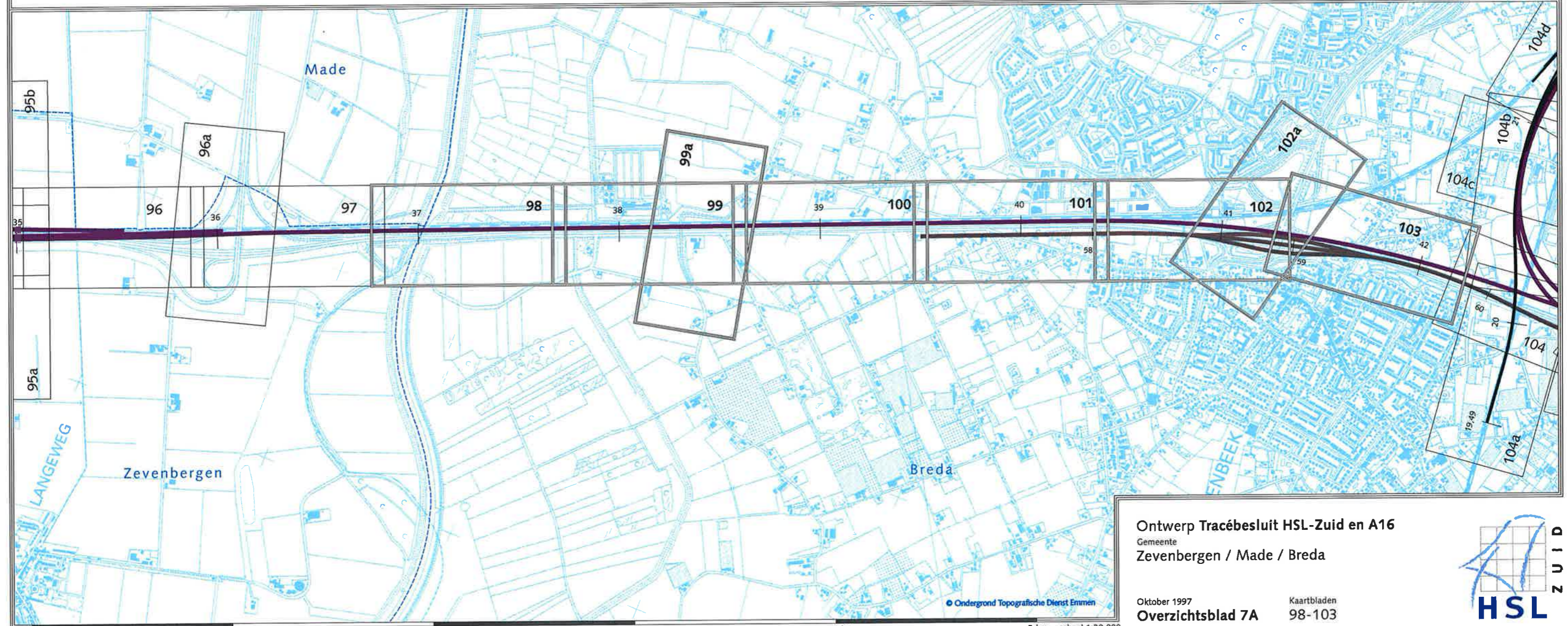

Het project van de verbreding en verlegging van rijksweg A16 ten noorden van Prinsenbeek heeft een sterke samenhang met de aanleg van de hogesnelheidslijn. Dit project is eveneens weergegeven. Omdat dit project formeel geen onderdeel uitmaakt van het ontwerp-Tracébesluit HSL-Zuid, is het benodigde ruimtebeslag daarvan niet aangegeven.

Het *dwarsprofiel* is weergegeven op schaal 1:500. Hieruit kan de breedte en de hoogte van het tracé afgelezen worden. De huidige ligging van het maaiveld is in blauw weergegeven, en de nieuwe situatie is in zwart weergegeven. Ook zijn in het dwarsprofiel de eventuele geluidswerende voorzieningen aangegeven.





N.A.P.
 Hor. schaal 1: 20.000
 Vert. schaal 1: 400

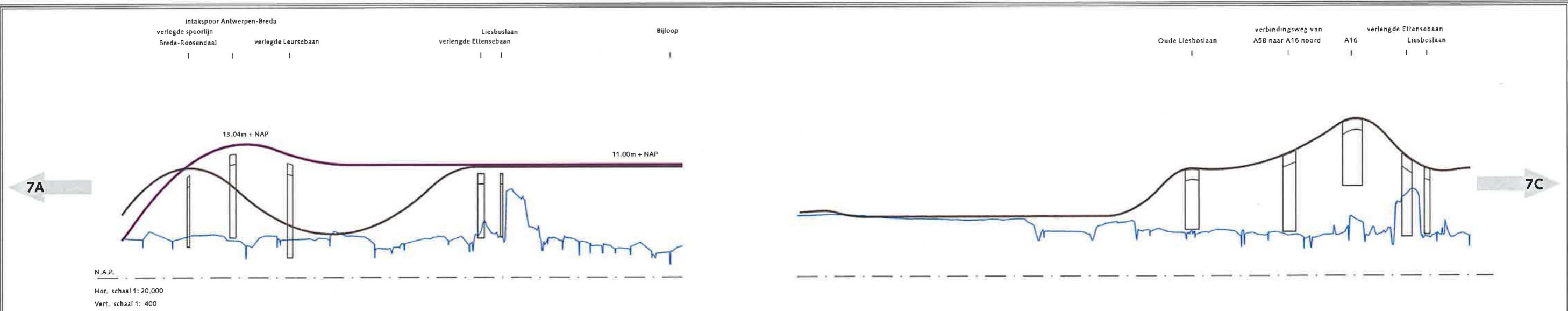


Ontwerp Tracébesluit HSL-Zuid en A16
 Gemeente
 Zevenbergen / Made / Breda

Oktober 1997
Overzichtsblad 7A Kaartbladen
 98-103

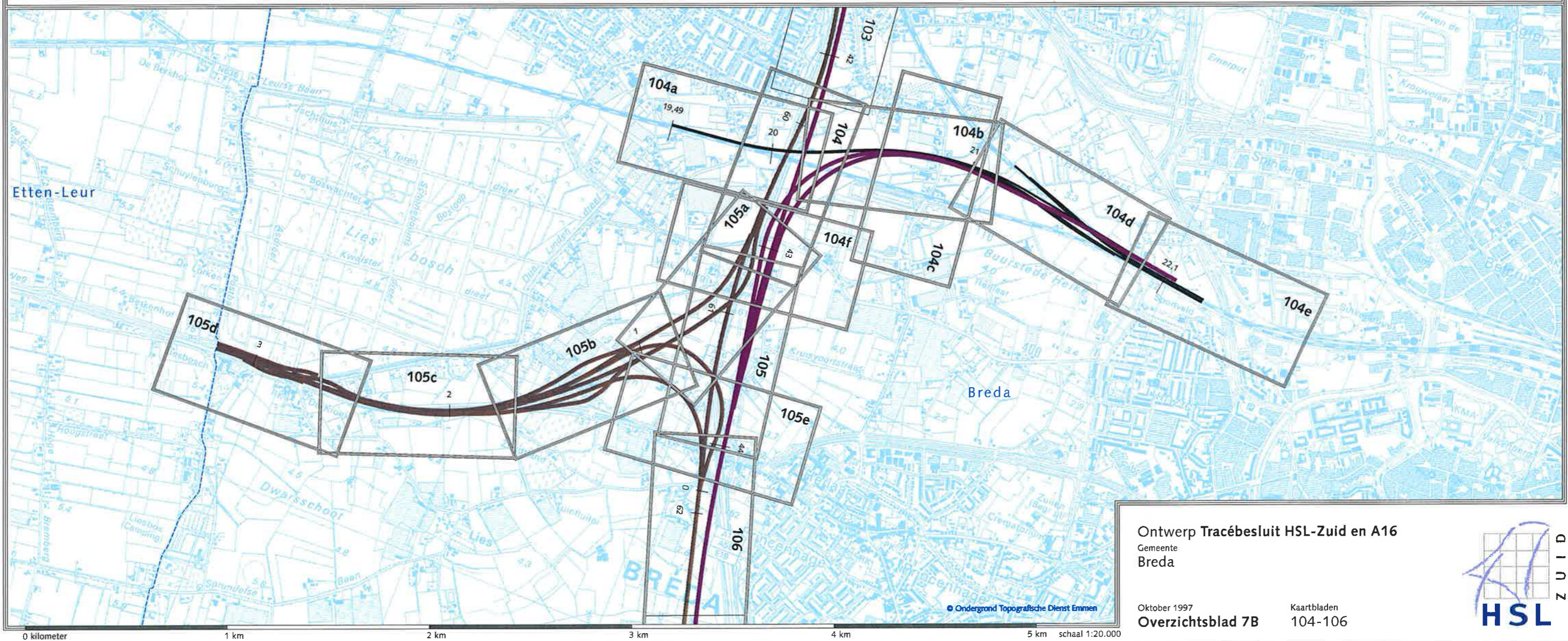


© Ondergrond Topografische Dienst Emmen



Lengteprofiel HSL en A16

Lengteprofiel verbindingsweg A16-zuid naar A58



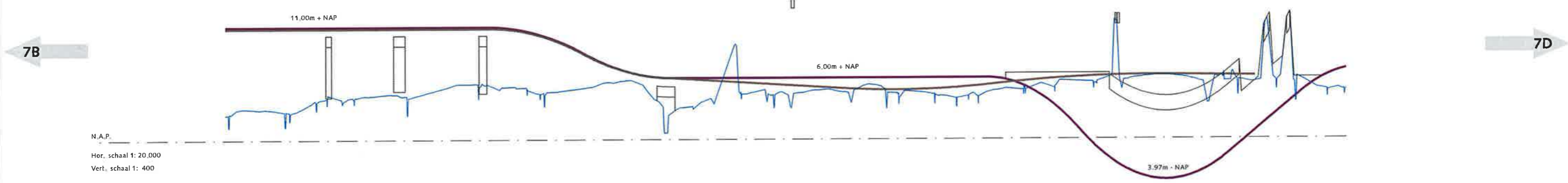
Ontwerp Tracébesluit HSL-Zuid en A16
Gemeente
Breda

Oktober 1997
Overzichtsblad 7B

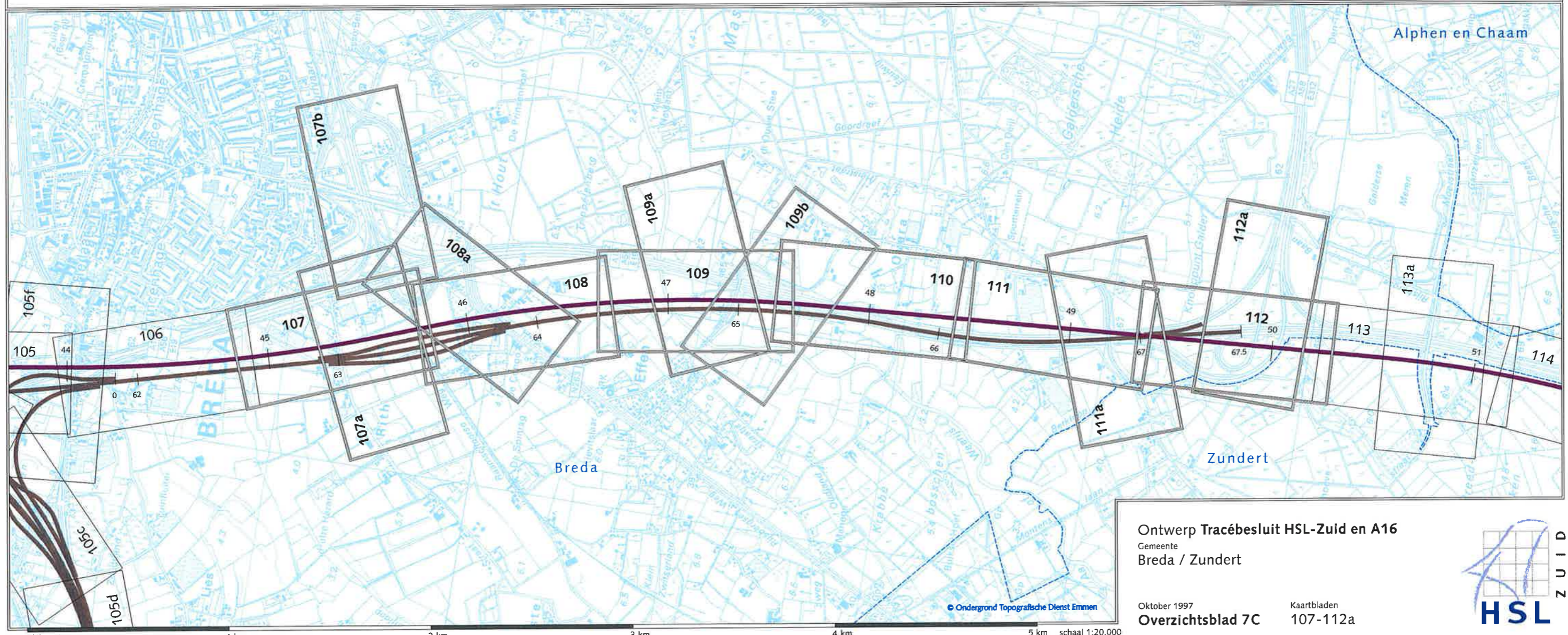
Kaartbladen
104-106



Bijloop | Rithsestraat | Graaf Engelbertlaan Turfvaart | Rijsbergseweg | Aa of Weerijks | Effenseweg | verlegde Effenseweg | Kerstenloop | Grauwmanloop | eoduct Overasebaan | A16 | Knooppunt Galder A16/A58



N.A.P.
 Hor. schaal 1: 20.000
 Vert. schaal 1: 400



Ontwerp Tracébesluit HSL-Zuid en A16
 Gemeente Breda / Zundert

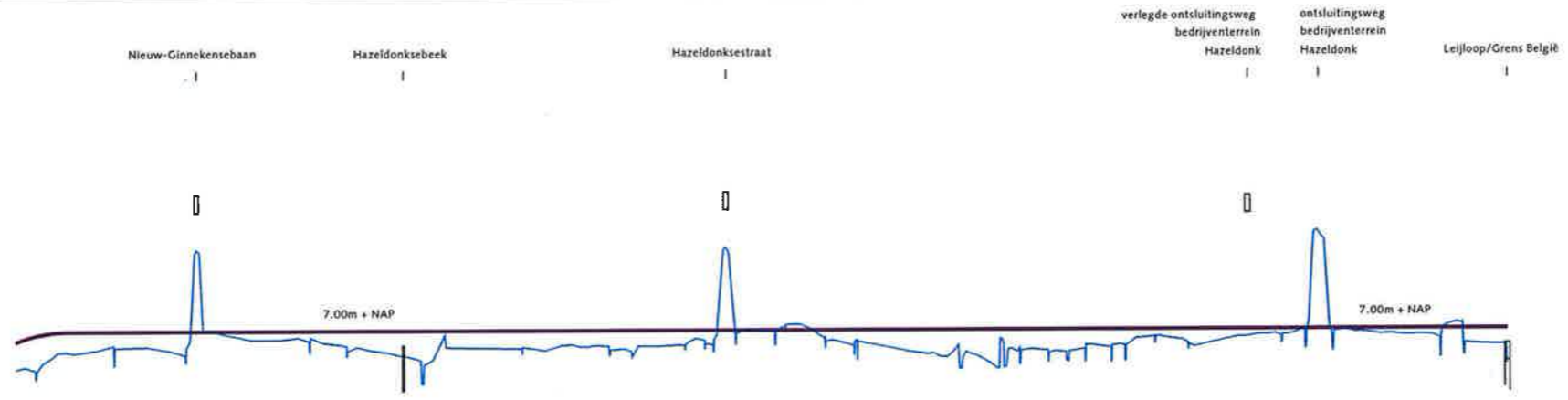
Oktober 1997
 Overzichtsblad 7C

Kaartbladen 107-112a


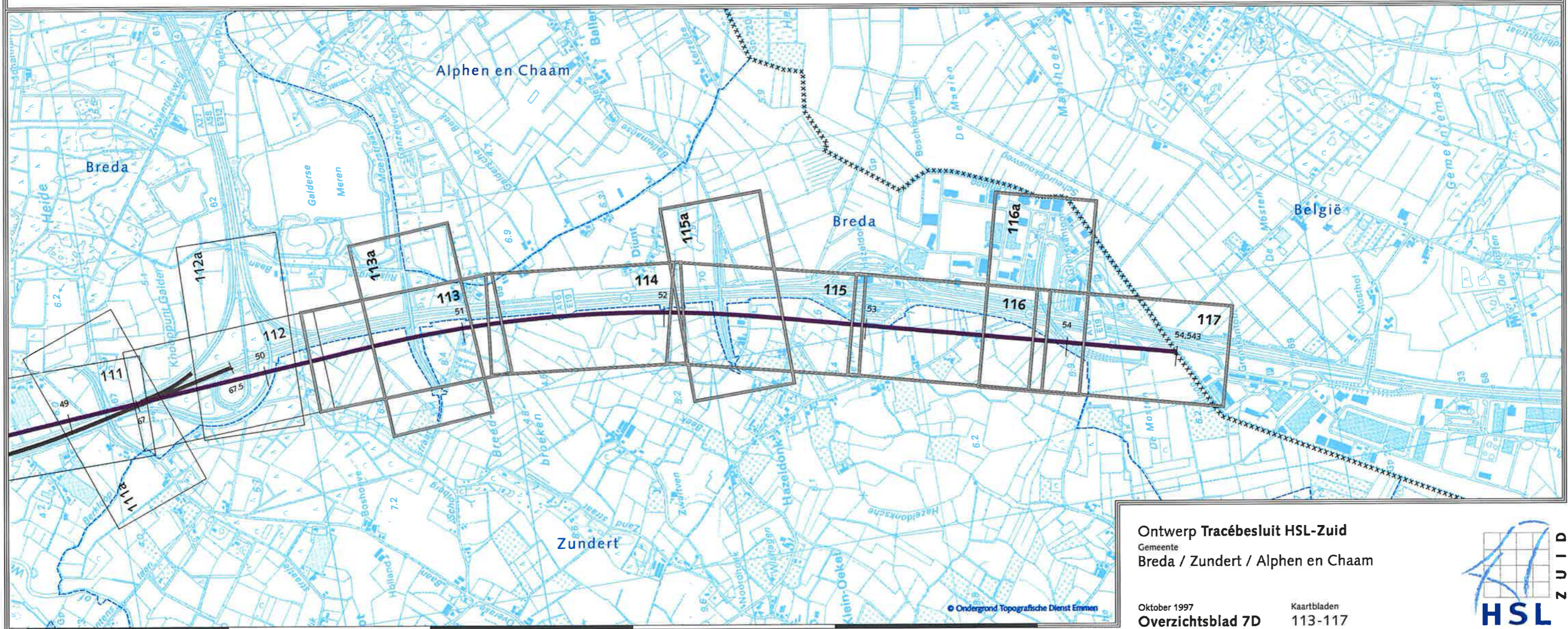


© Ondergrond Topografische Dienst Emmen

7C



N.A.P.
 Hor. schaal 1: 20.000
 Vert. schaal 1: 400



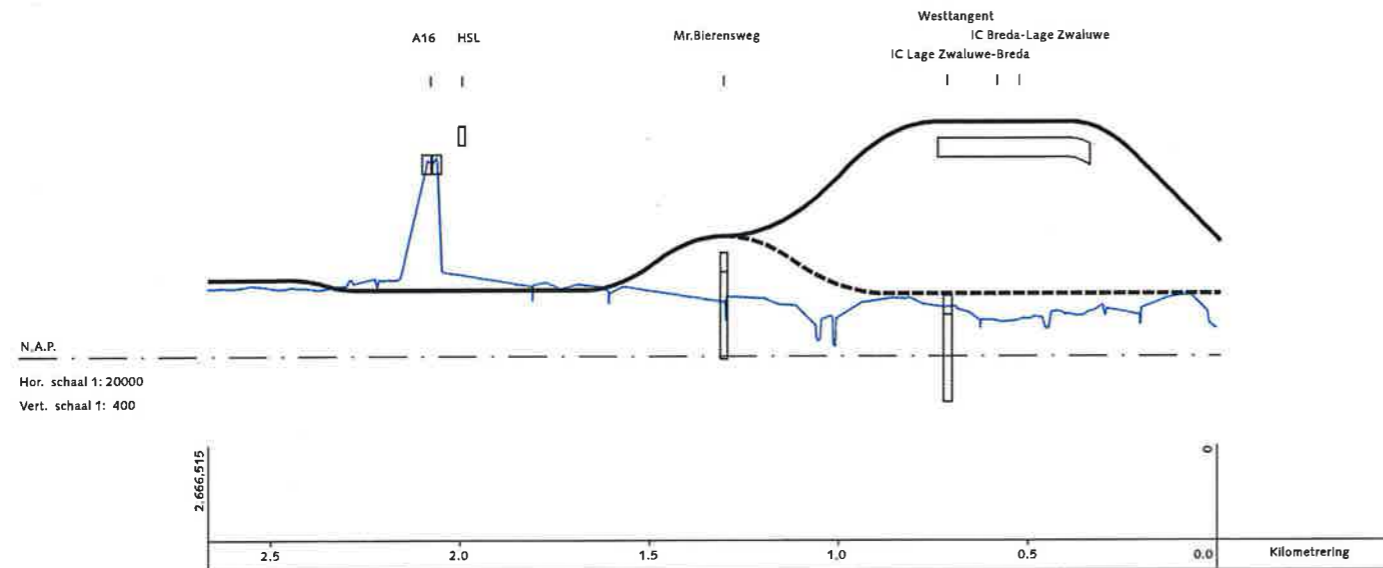
Ontwerp Tracébesluit HSL-Zuid
 Gemeente
 Breda / Zundert / Alphen en Chaam

Oktober 1997
Overzichtsblad 7D

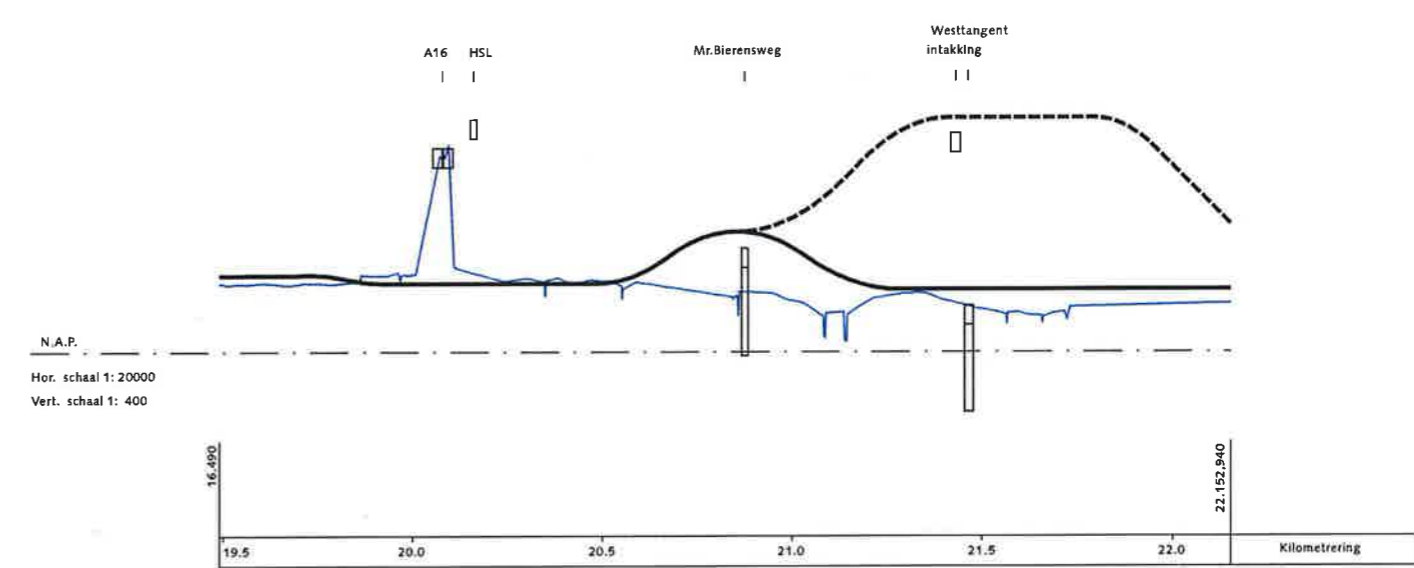
Kaartbladen
 113-117



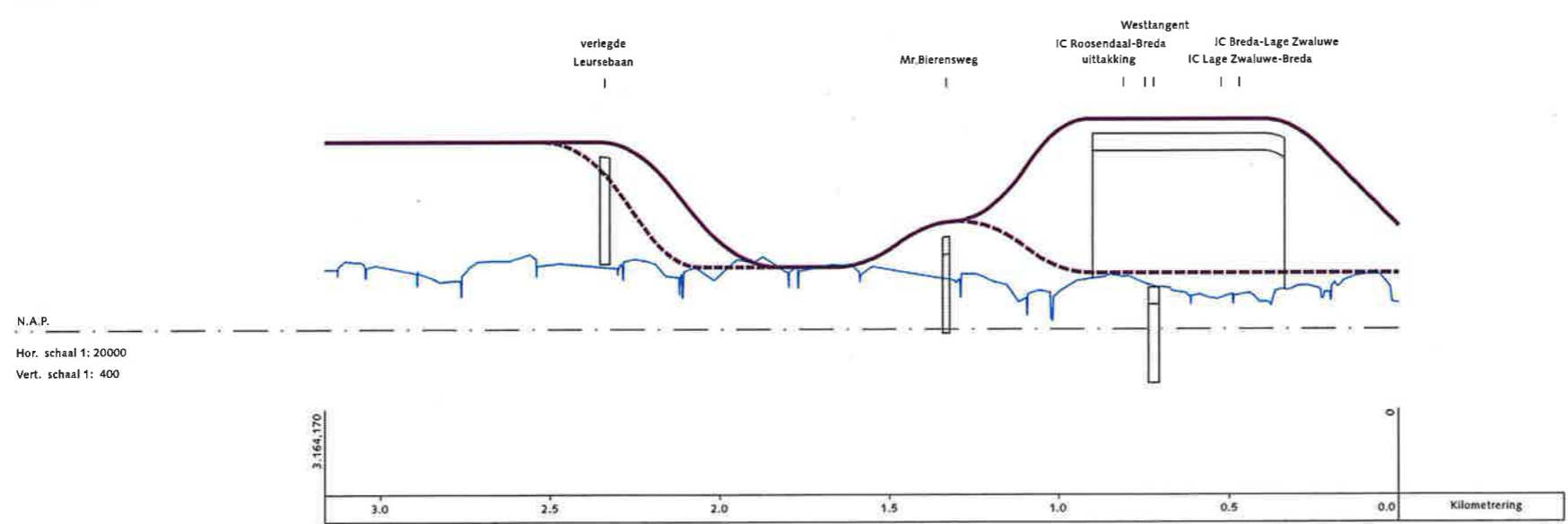
© Ondergrond Topografische Dienst Emmen



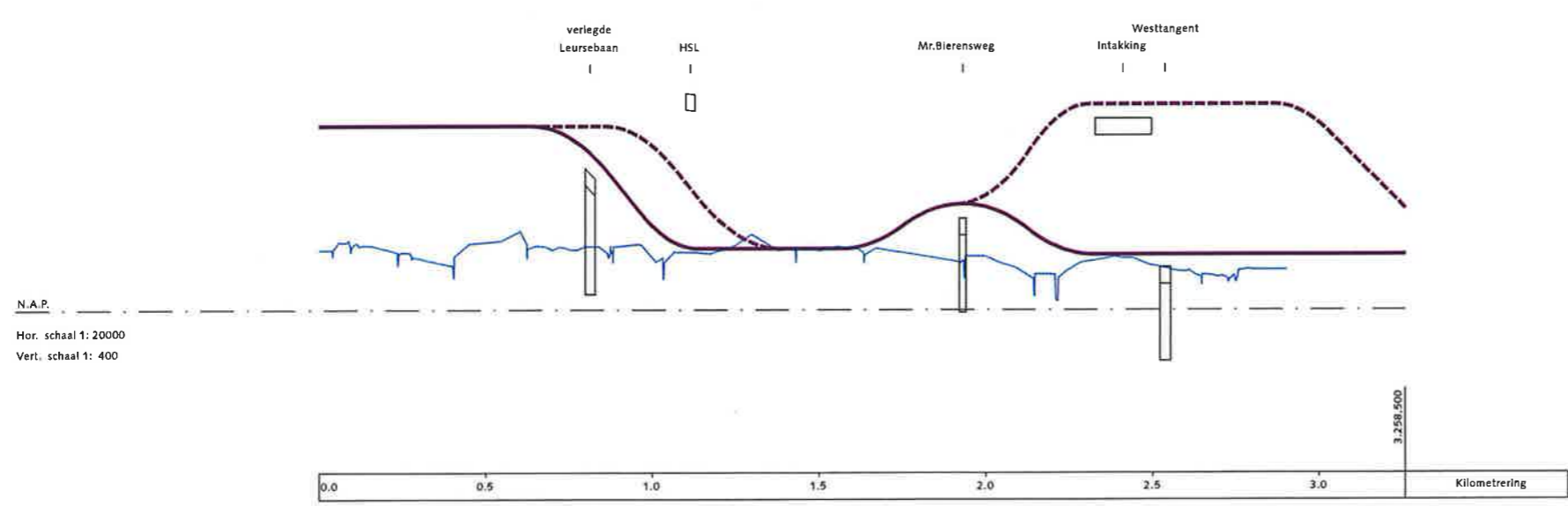
Spoorlijn Breda-Roosendaal



Spoorlijn Roosendaal-Breda



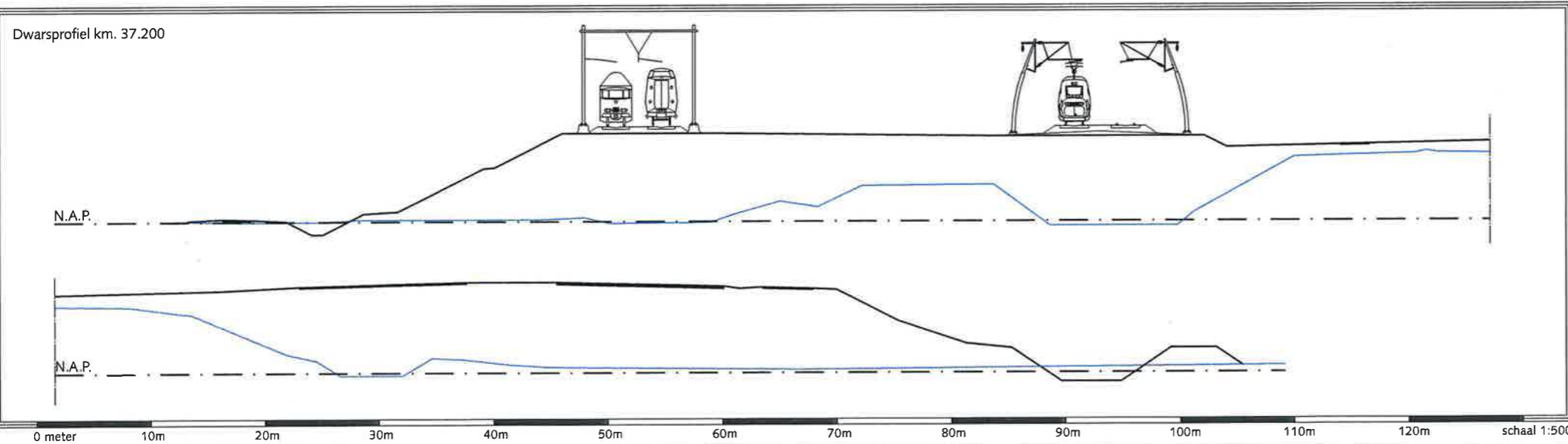
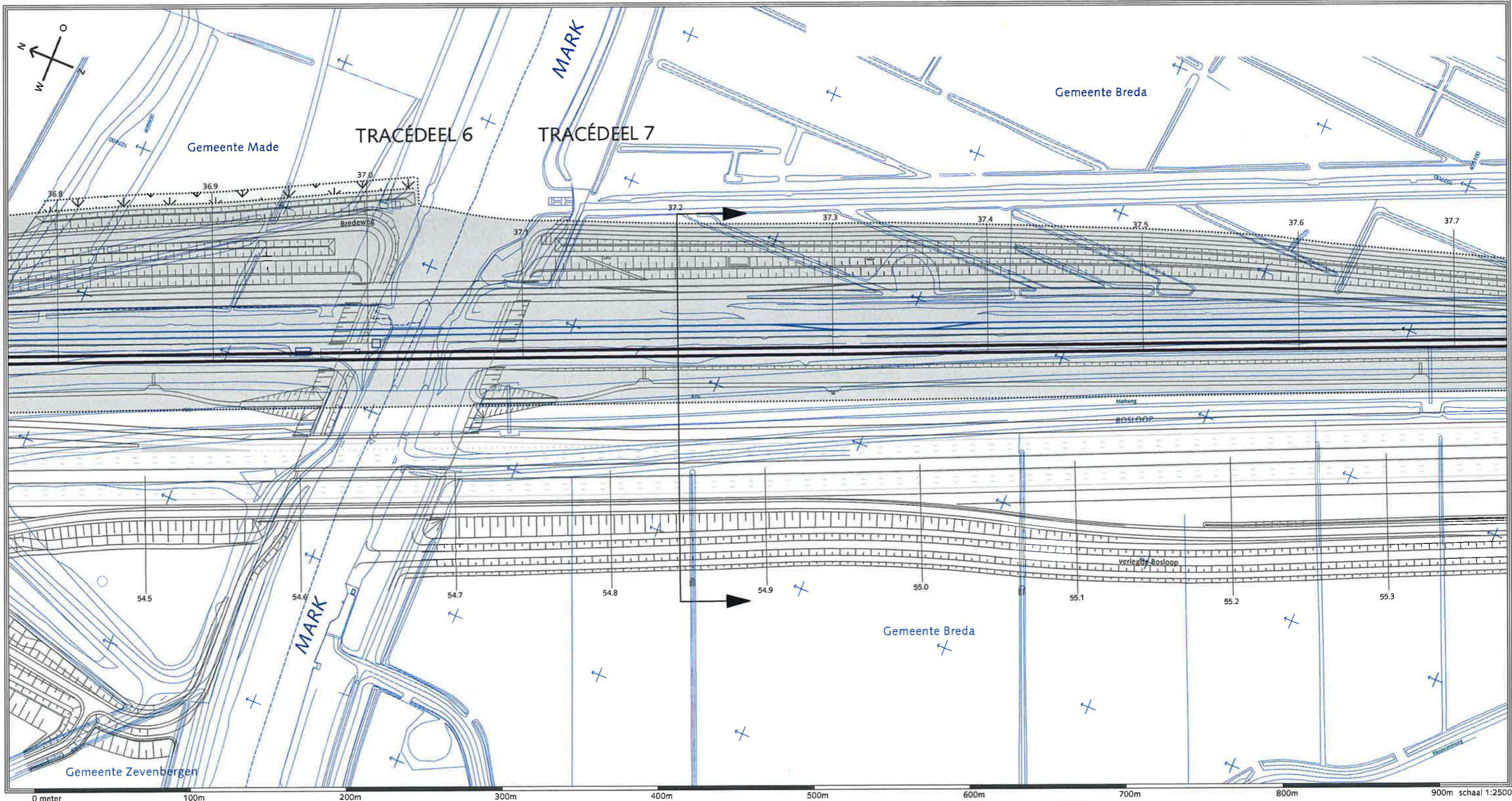
Verbindingsboog Breda-Antwerpen = Intakking



Verbindingsboog Antwerpen-Breda = Uittakking

Ontwerp Tracébesluit HSL-Zuid

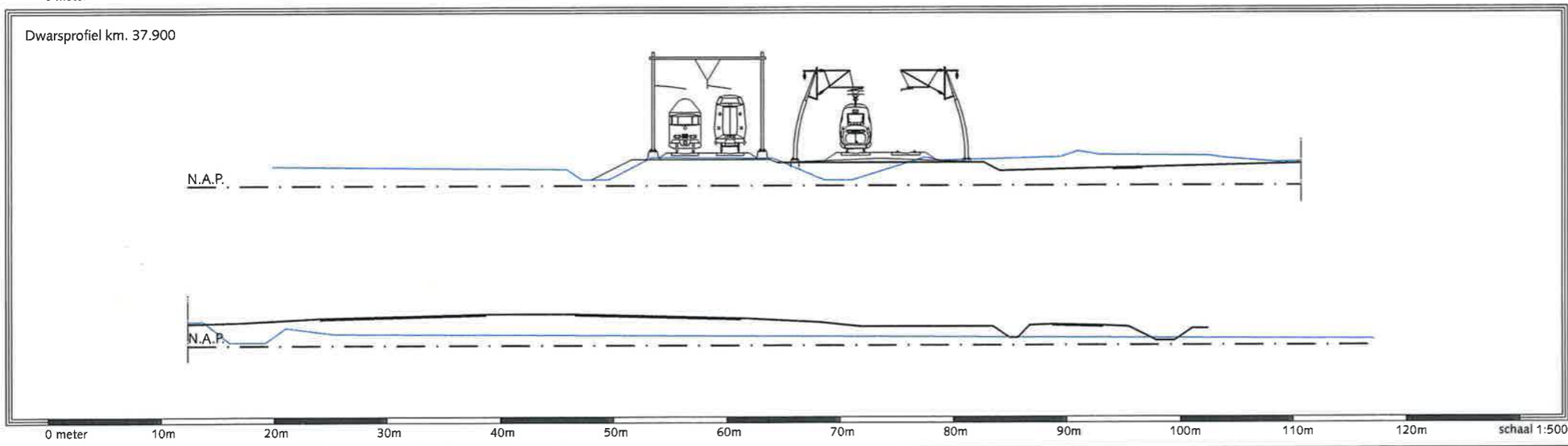
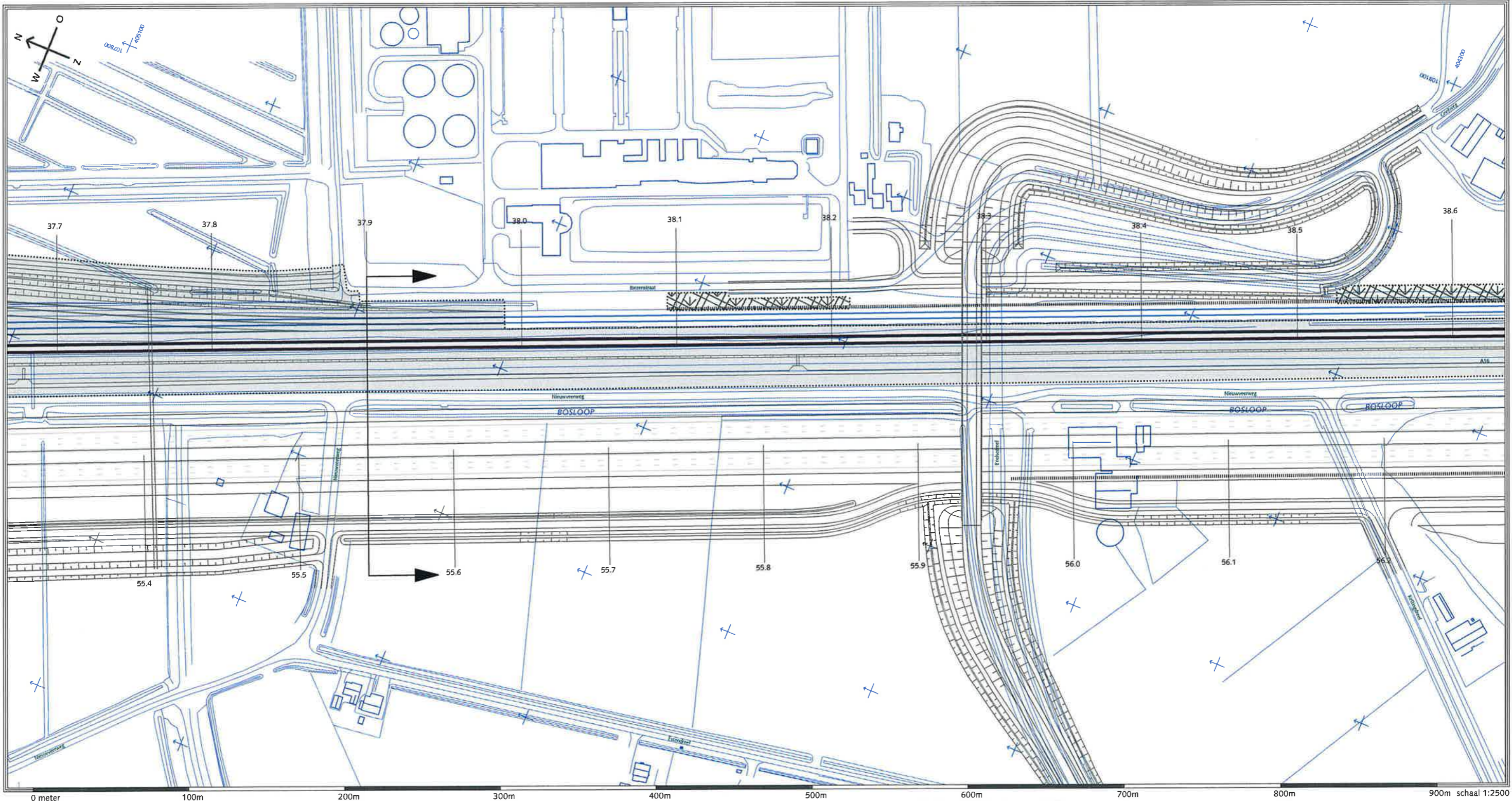
Oktober 1997
Intakking / medegebruik bij Breda



- HSL-zone
- Bouwzone
- Aan de bestemming te onttrekken bebouwing
- ↓
↓
 Inpassingszone
- Geluidswerende voorzieningen

Ontwerp Tracébesluit HSL-Zuid
 Gemeente
 Zevenbergen, Made, Breda
 Locatie
 Mark
 RFO 551 / oktober 1997
Kaartblad 98

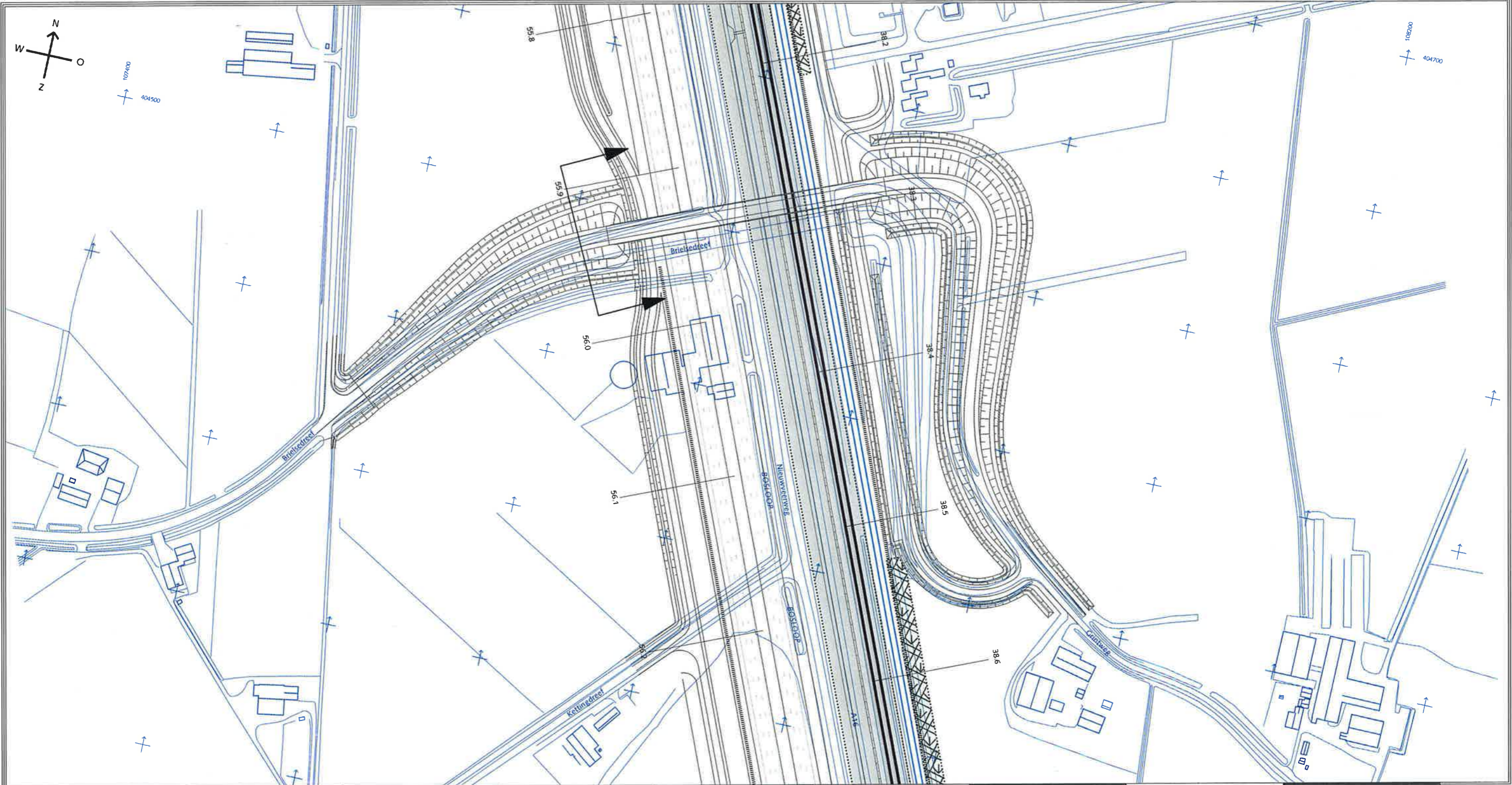





- HSL-zone
- Bouwzone
- Aan de bestemming te onttrekken bebouwing
- Inpassingszone
- Geluidswerende voorzieningen

Ontwerp Tracébesluit HSL-Zuid
 Gemeente Breda
 Locatie Waterzuivering
 RFO 552 / oktober 1997
 Kaartblad 99





Dwarsprofiel km. 0.200

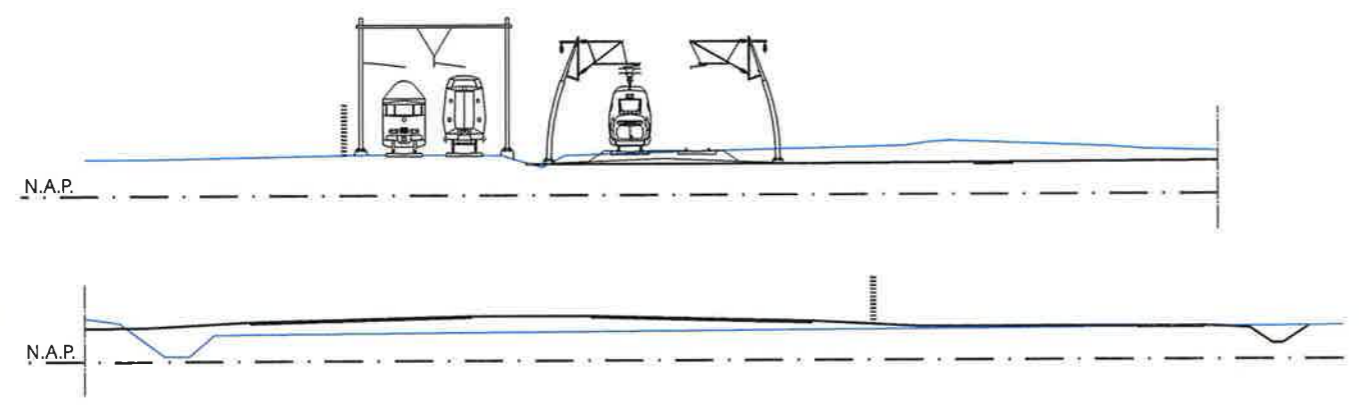
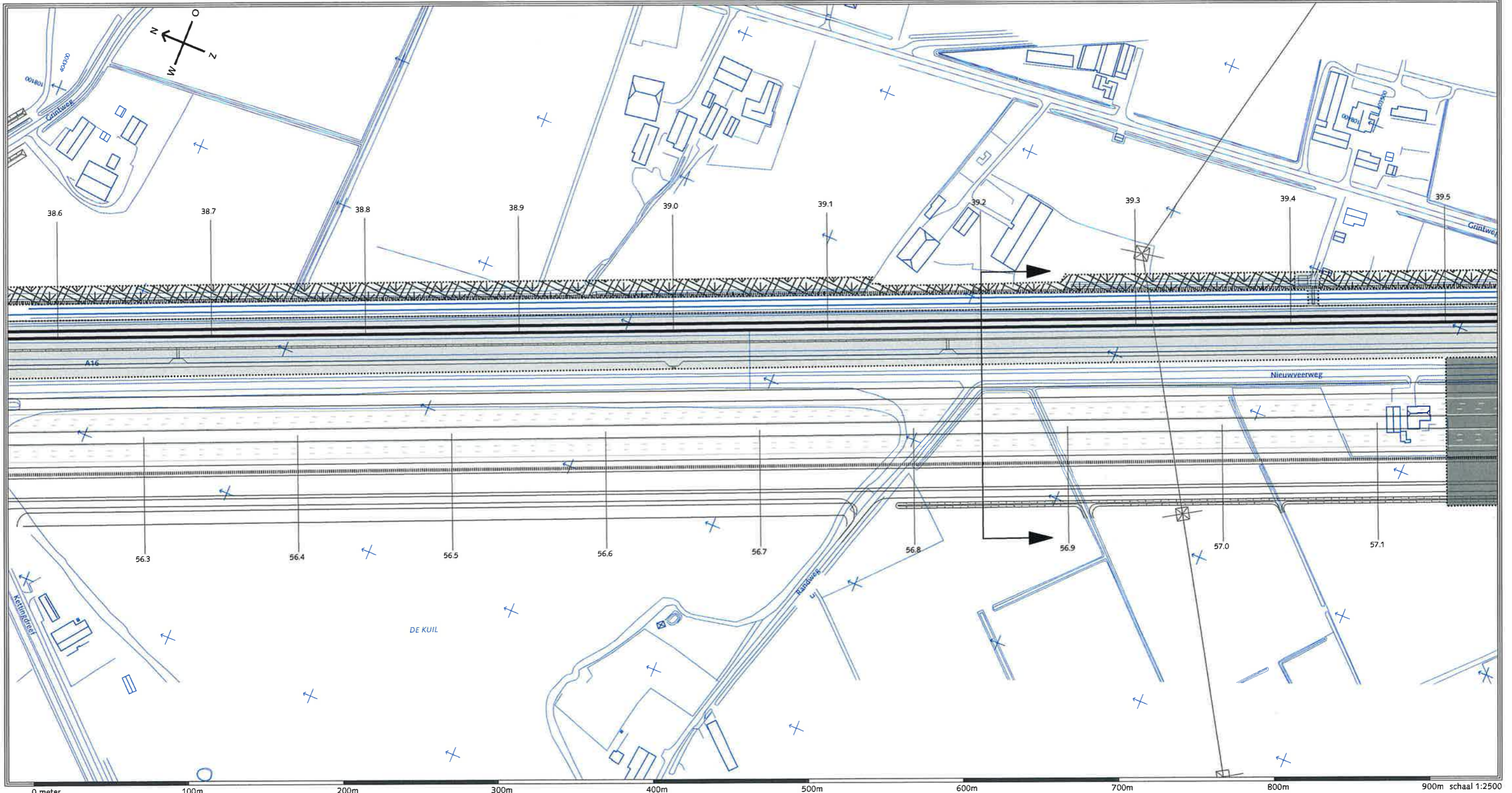


0 meter 10m 20m 30m 40m 50m 60m 70m 80m 90m 100m 110m 120m schaal 1:500

- HSL-zone
- Bouwzone
- Aan de bestemming te onttrekken bebouwing
- Inpassingszone
- Geluidswerende voorzieningen

Ontwerp Tracébesluit HSL-Zuid
 Gemeente
Breda
 Locatie
Brielsedreef
 RFO 553 / oktober 1997
Kaartblad 99a



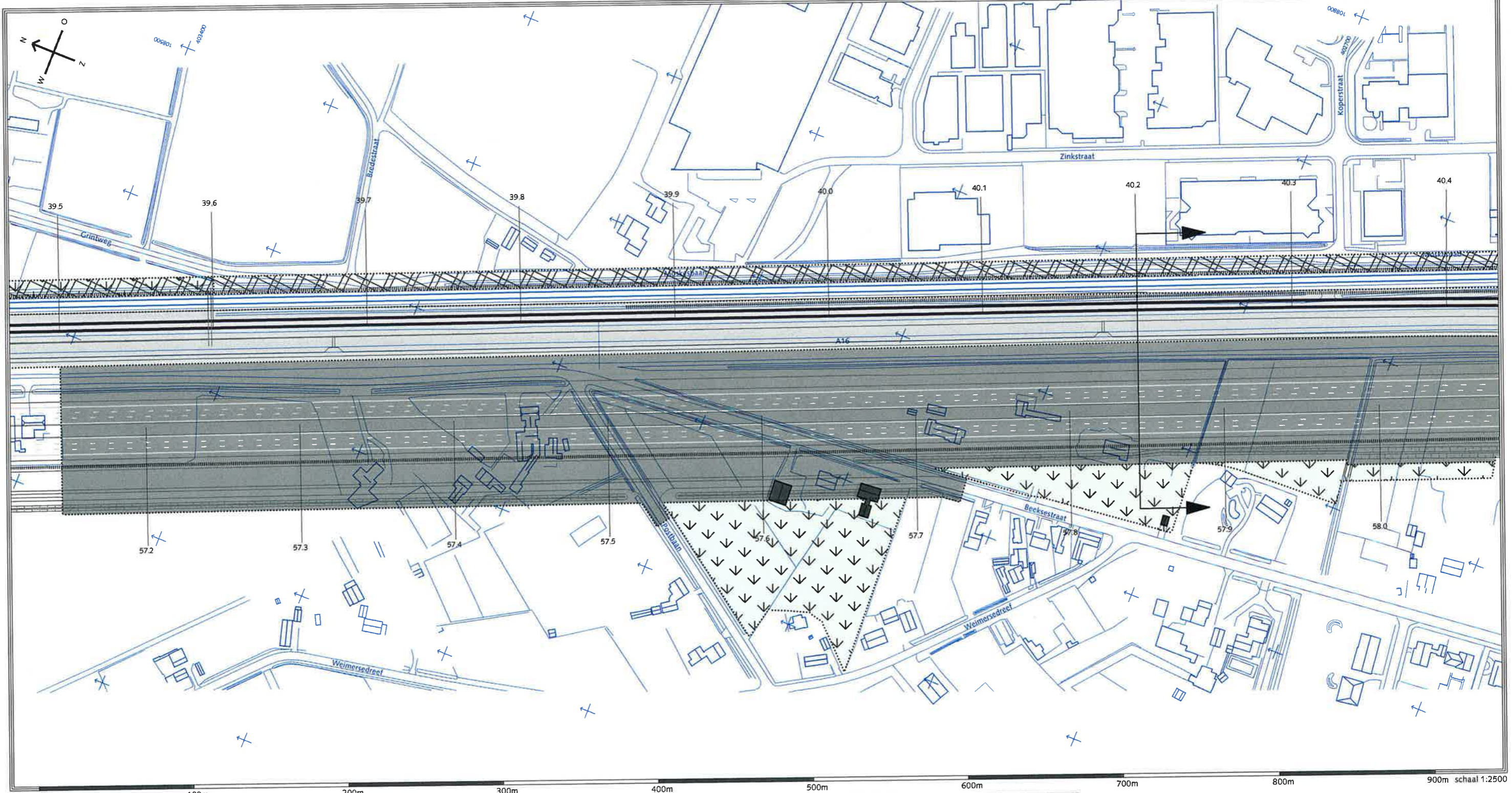


0 meter 10m 20m 30m 40m 50m 60m 70m 80m 90m 100m 110m 120m schaal 1:500

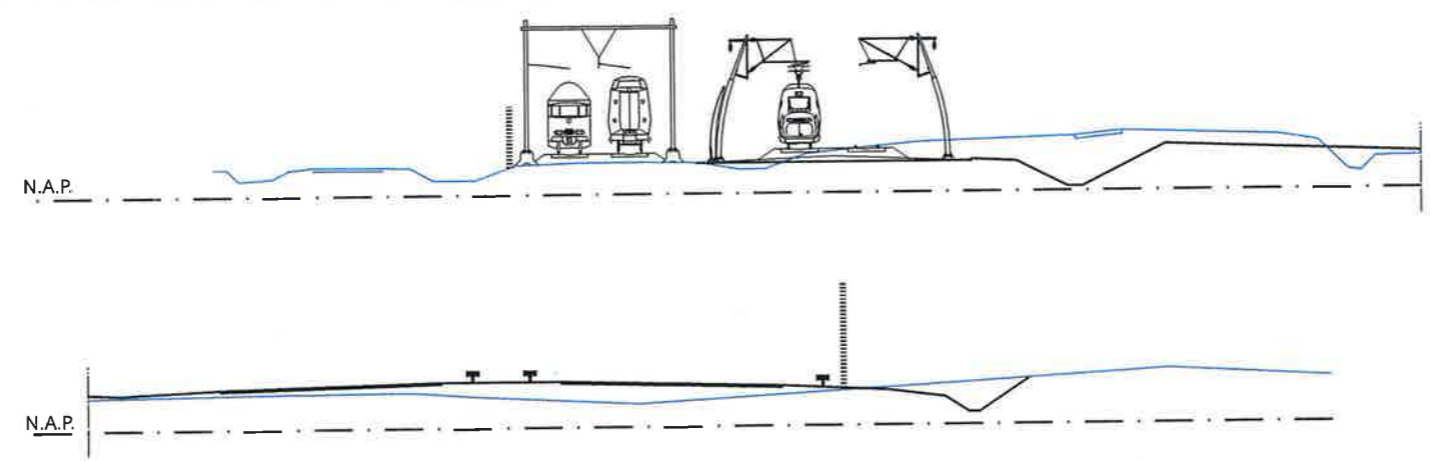
- HSL-zone
- Bouwzone
- Aan de bestemming te onttrekken bebouwing
- A16-zone
- Inpassingszone
- Geluidswerende voorzieningen

Ontwerp Tracébesluit HSL-Zuid/A16
 Gemeente Breda
 Locatie De Kuil
 RFO 554 / oktober 1997
 Kaartblad 100





Dwarsprofiel km. 40.200

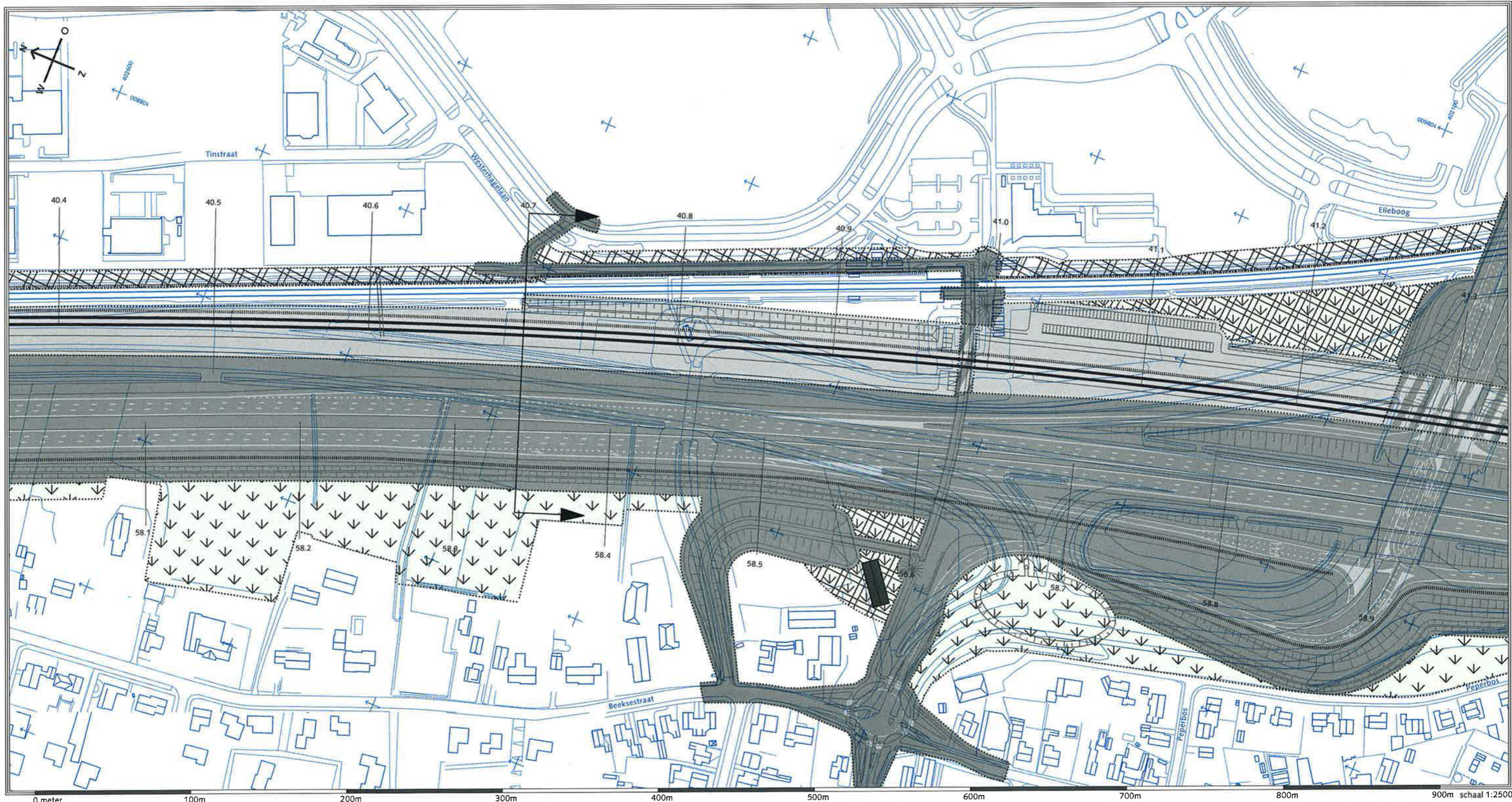


- HSL-zone
- A16-zone
- Bouwzone
- Inpassingszone
- Aan de bestemming te onttrekken bebouwing
- Geluidswerende voorzieningen

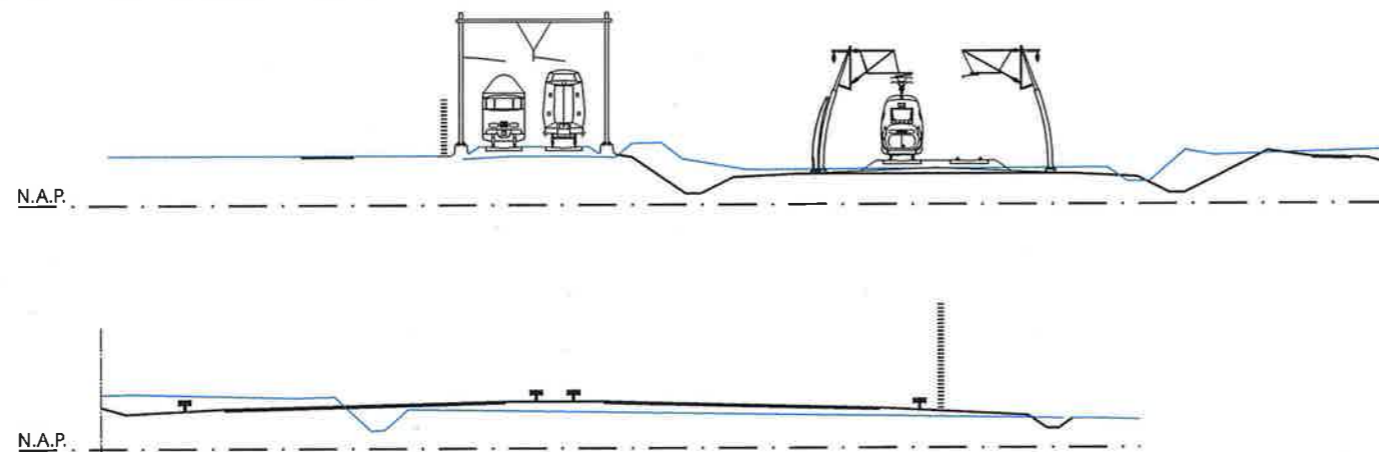
Ontwerp Tracébesluit HSL-Zuid/A16
 Gemeente Breda
 Locatie Moskesbaan
 RFO 555 / oktober 1997
 Kaartblad 101



0 meter 10m 20m 30m 40m 50m 60m 70m 80m 90m 100m 110m 120m schaal 1:500



Dwarsprofiel km. 40.700

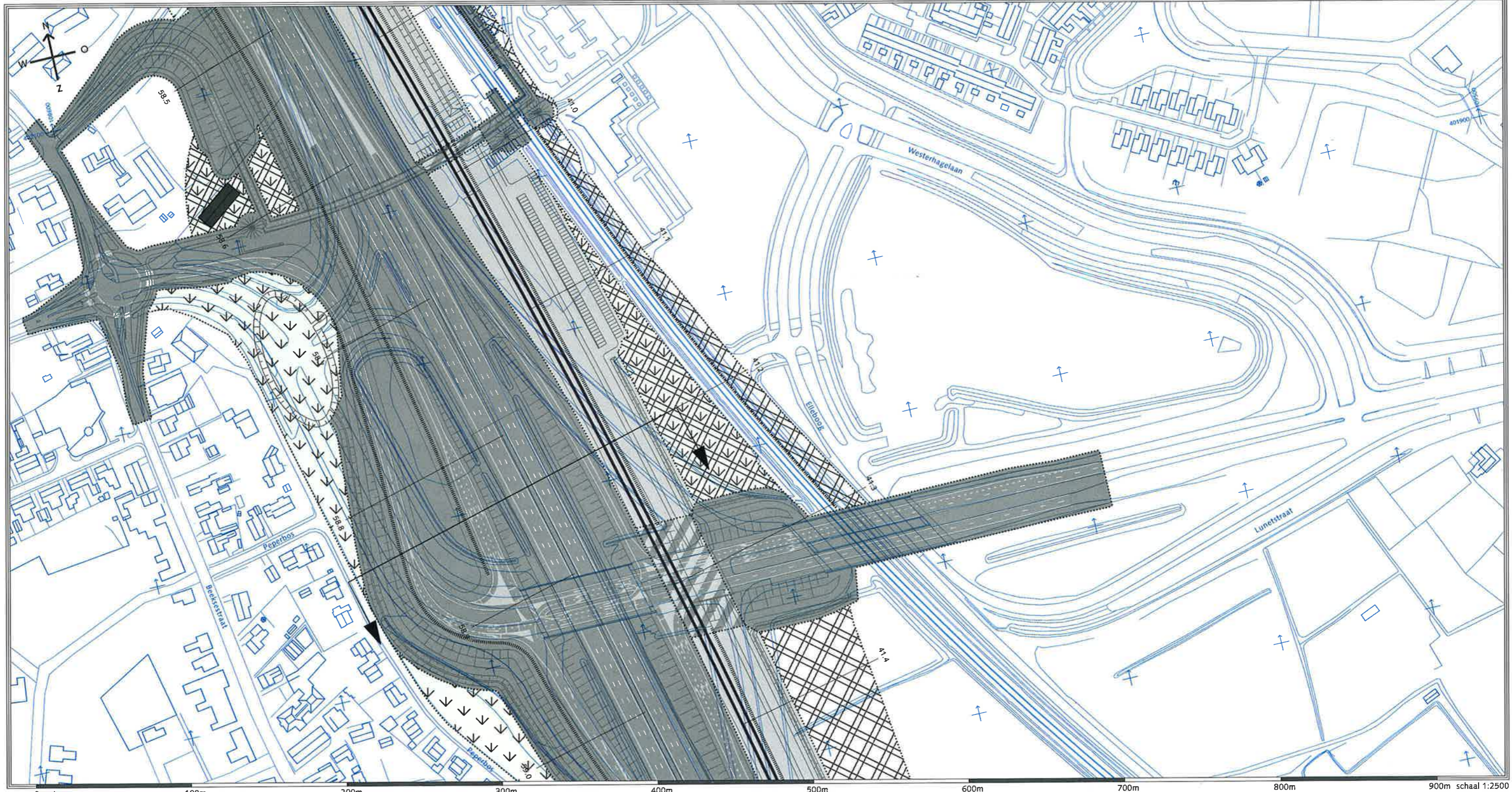


0 meter 10m 20m 30m 40m 50m 60m 70m 80m 90m 100m 110m 120m schaal 1:500

- HSL-zone
- Bouwzone
- Aan de bestemming te onttrekken bebouwing
- A16-zone
- Inpassingszone
- Geluidswerende voorzieningen

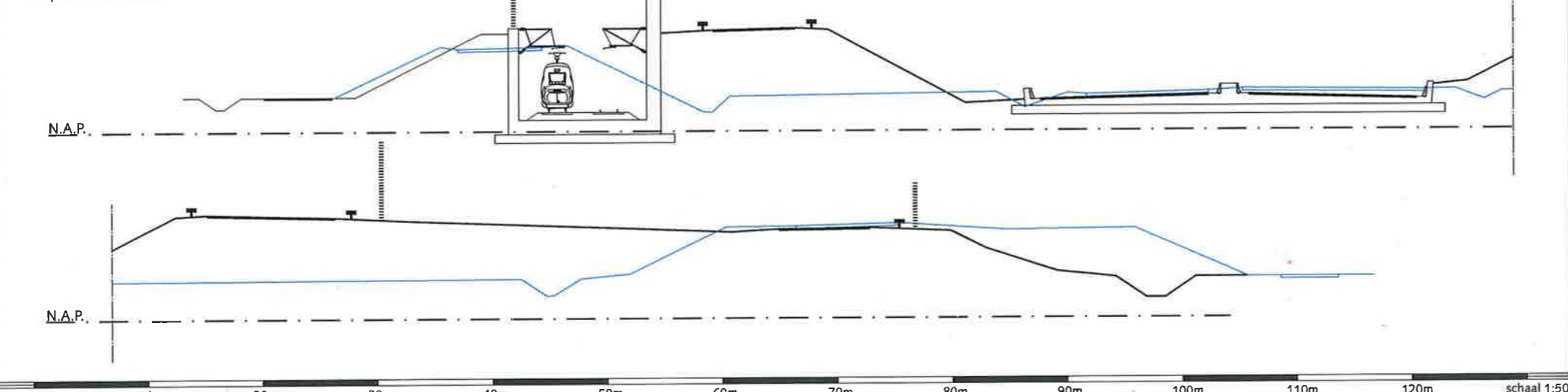
Ontwerp Tracébesluit HSL-Zuid/A16
 Gemeente Breda
 Locatie Station Breda-Prinsenbeek
 RFO 556 / oktober 1997
 Kaartblad 102





0 meter 100m 200m 300m 400m 500m 600m 700m 800m 900m schaal 1:2500

Dwarsprofiel km. 41.200


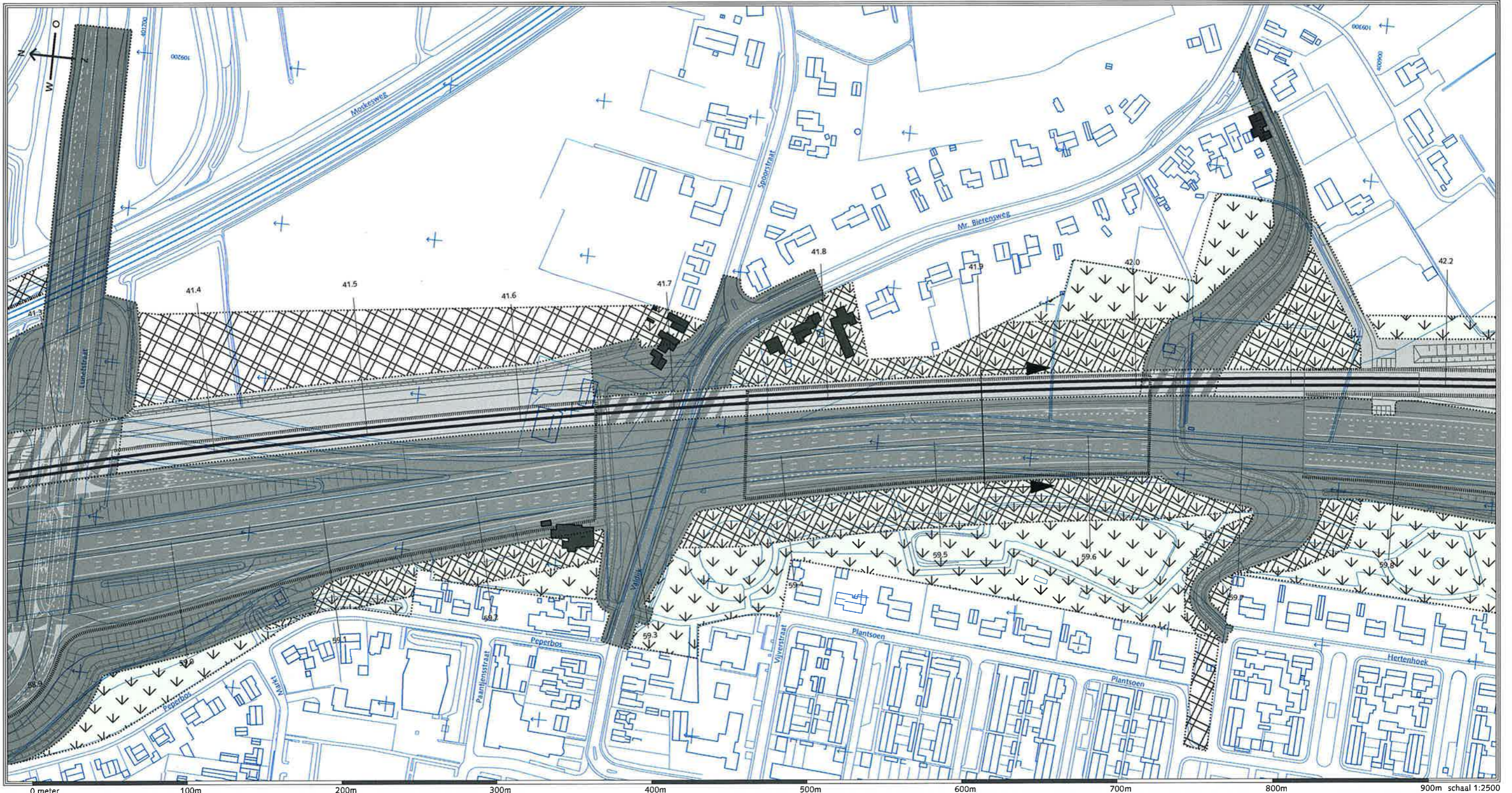


0 meter 10m 20m 30m 40m 50m 60m 70m 80m 90m 100m 110m 120m schaal 1:500

- HSL-zone
- Bouwzone
- Aan de bestemming te onttrekken bebouwing
- A16-zone
- Inpassingszone
- Geluidswerende voorzieningen

Ontwerp Tracébesluit HSL-Zuid
 Gemeente Breda
 Locatie Lunetstraat / aansluiting Prinsenbeek
 RFO 557 / oktober 1997
 Kaartblad 102a

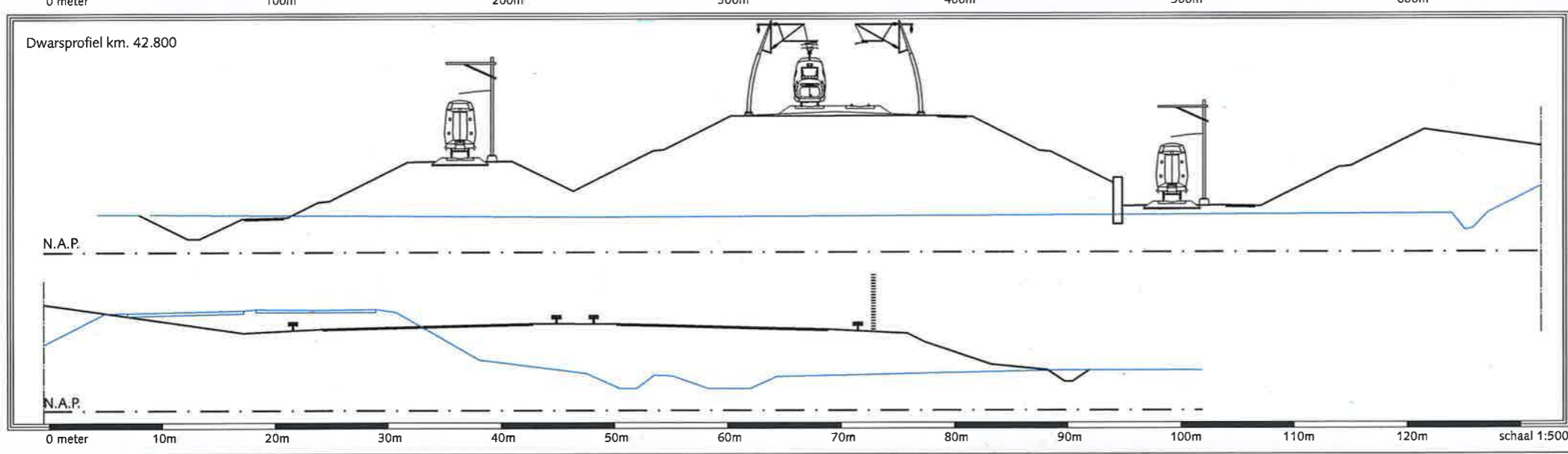
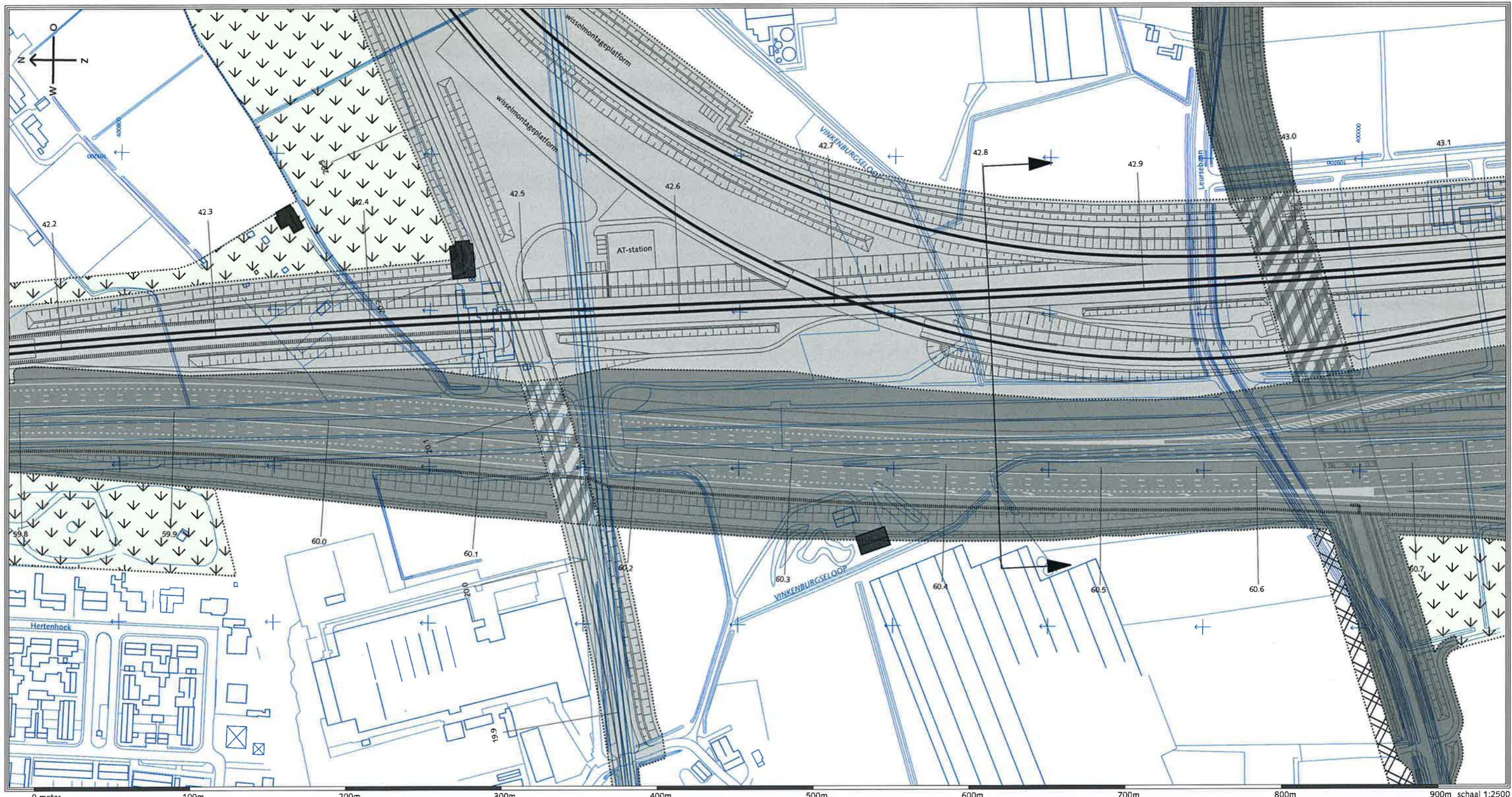










- HSL-zone
- Bouwzone
- Aan de bestemming te onttrekken bebouwing
- A16-zone
- Inpassingszone
- Geluidswerende voorzieningen

Ontwerp Tracébesluit HSL-Zuid
 Gemeente Breda
 Locatie Valdijk
 RFO 558 / oktober 1997
 Kaartblad 103

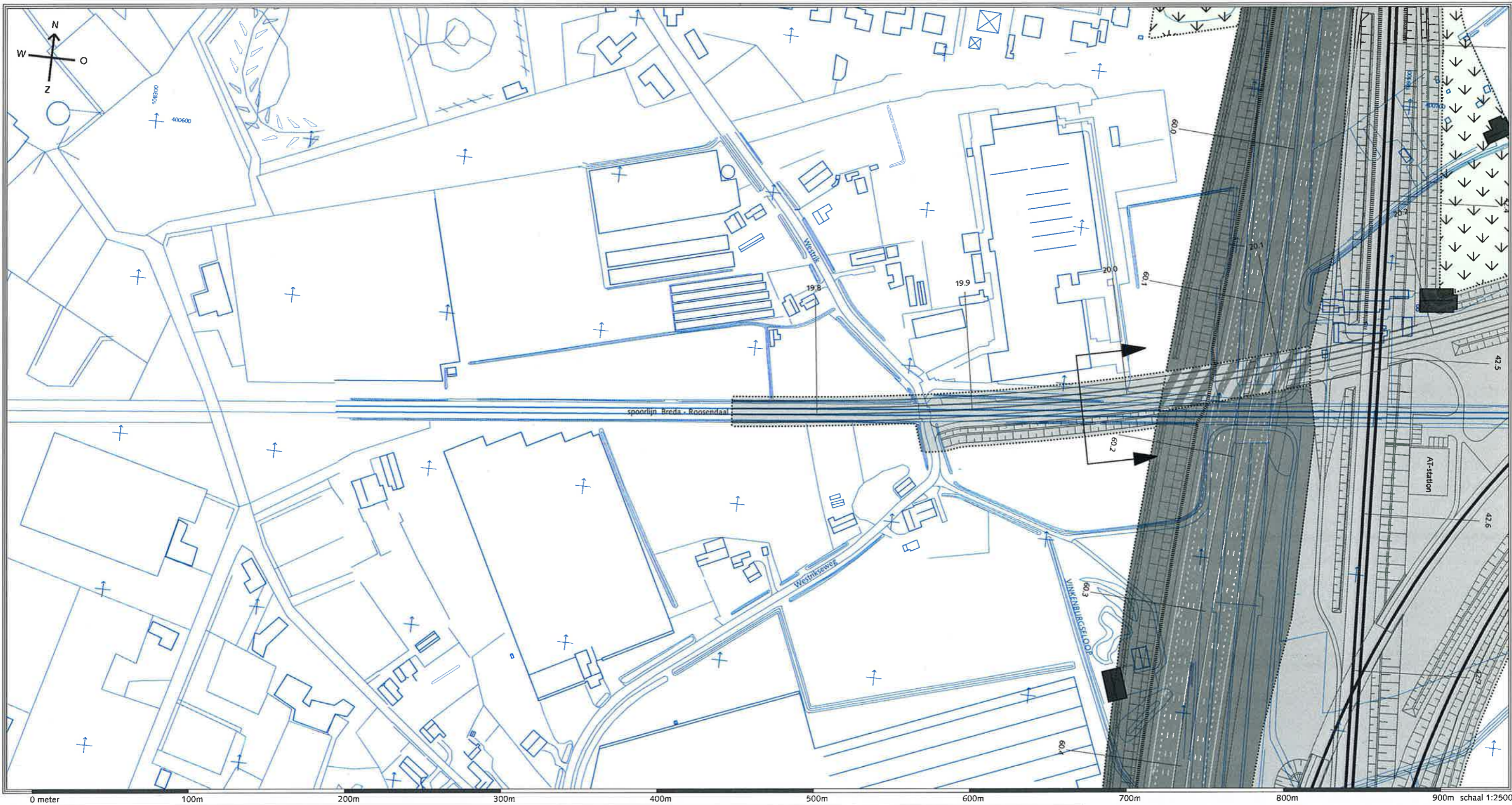




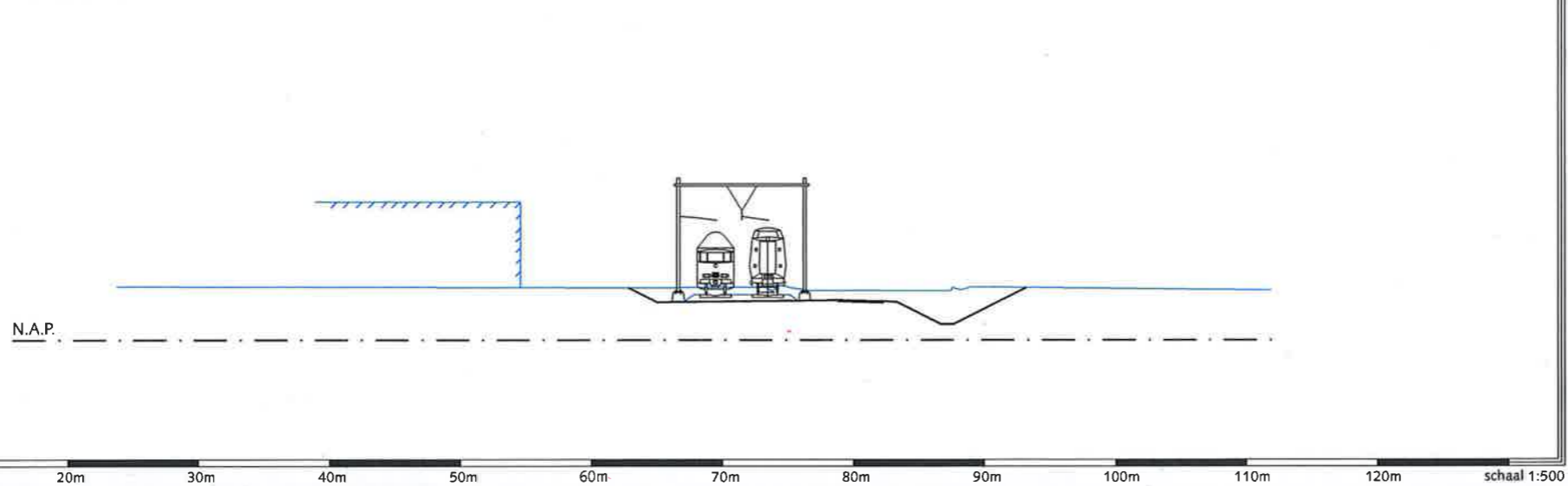
-  HSL-zone
-  Bouwzone
-  Aan de bestemming te onttrekken bebouwing
-  A16-zone
-  Inpassingszone
-  Geluidswerende voorzieningen

Ontwerp Tracébesluit HSL-Zuid
 Gemeente Breda
 Locatie Leursebaan (West)
 RFO 559 / oktober 1997
 Kaartblad 104





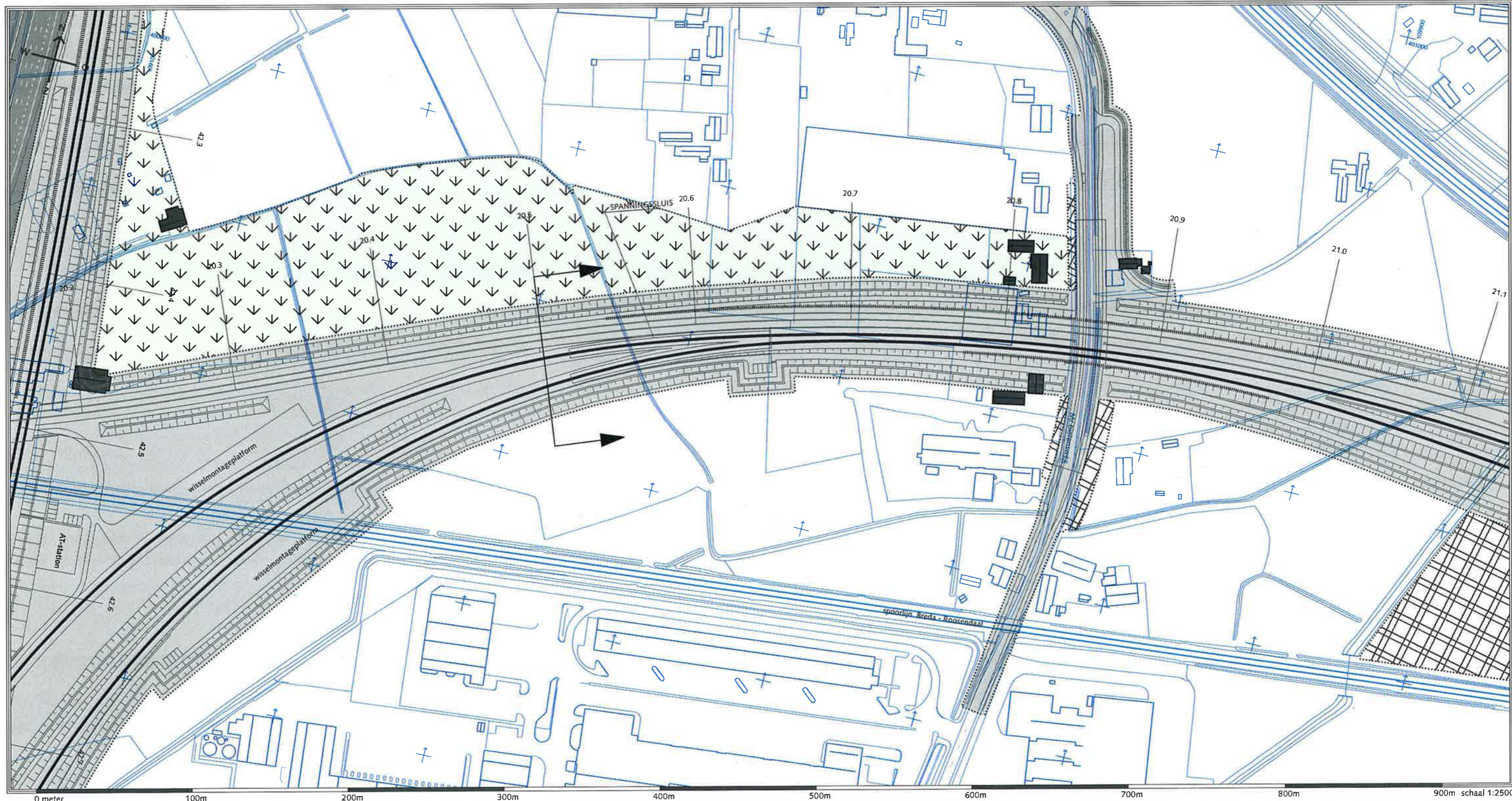
Dwarsprofiel km. 19.970



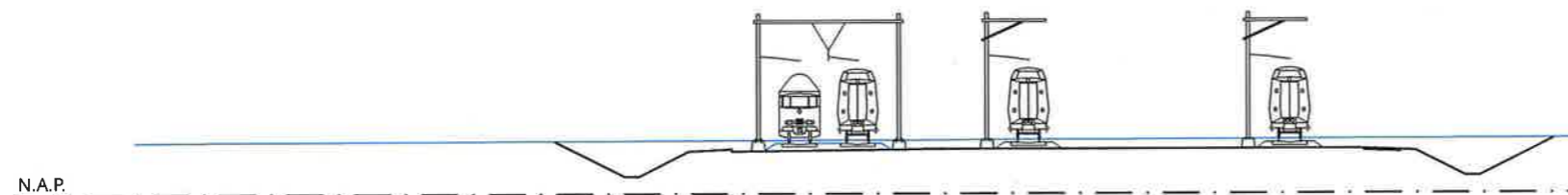
- HSL-zone
- Bouwzone
- Aan de bestemming te onttrekken bebouwing
- A16-zone
- Inpassingszone
- Geluidswerende voorzieningen

Ontwerp Tracébesluit HSL-Zuid
 Gemeente Breda
 Locatie Westrik Prinsenbeek
 RFO 560 / oktober 1997
 Kaartblad 104a





Dwarsprofiel km. 20.500

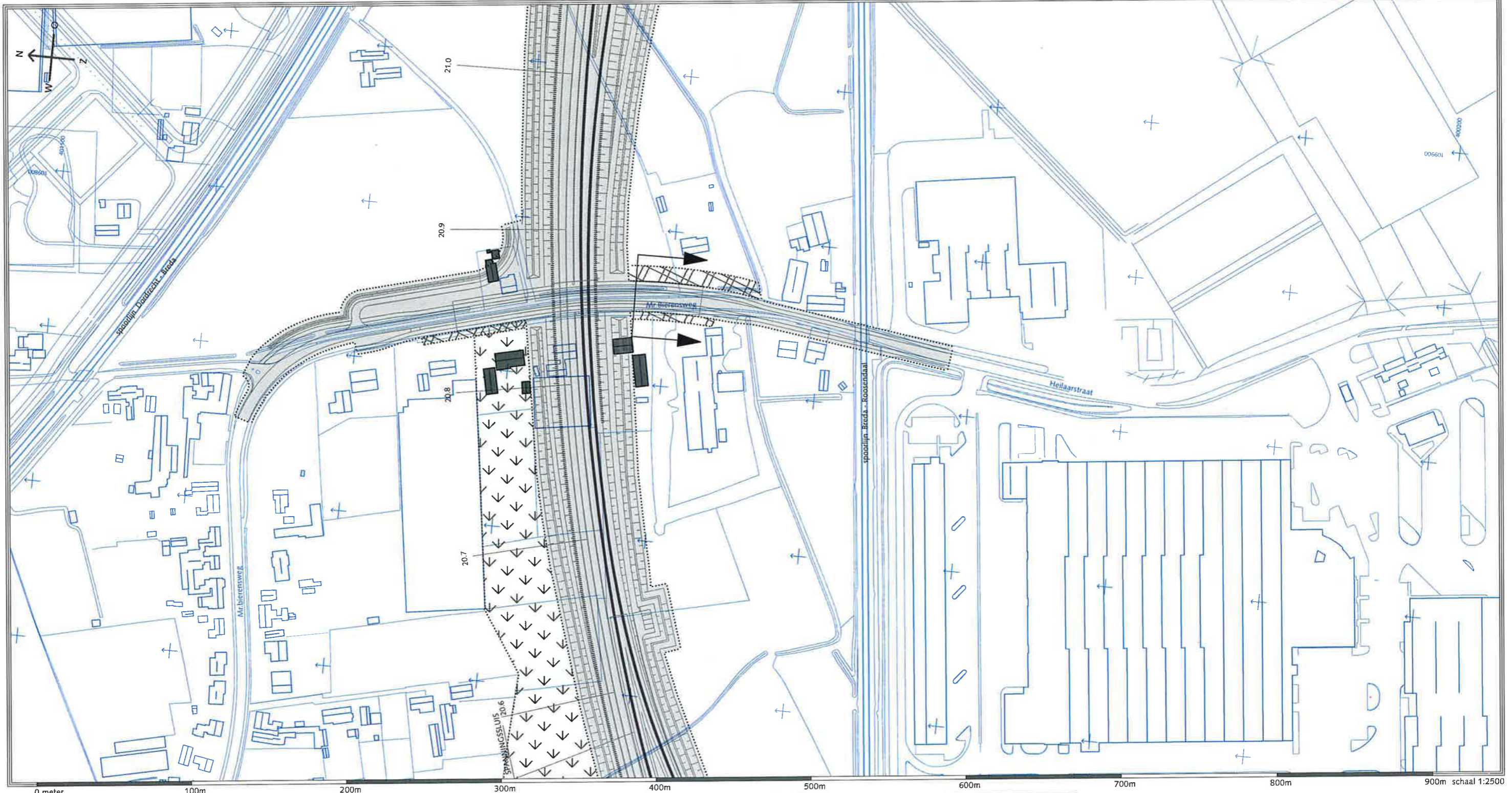


0 meter 10m 20m 30m 40m 50m 60m 70m 80m 90m 100m 110m 120m schaal 1:500

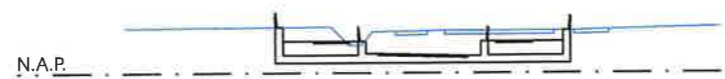
- HSL-zone
- Bouwzone
- Aan de bestemming te onttrekken bebouwing
- A16-zone
- Inpassingszone
- Geluidswerende voorzieningen

Ontwerp Tracébesluit HSL-Zuid
 Gemeente Breda
 Locatie In- en uittakking / medegebruik
 RFO 561 / oktober 1997
 Kaartblad 104b





Dwarsprofiel km. 0.280

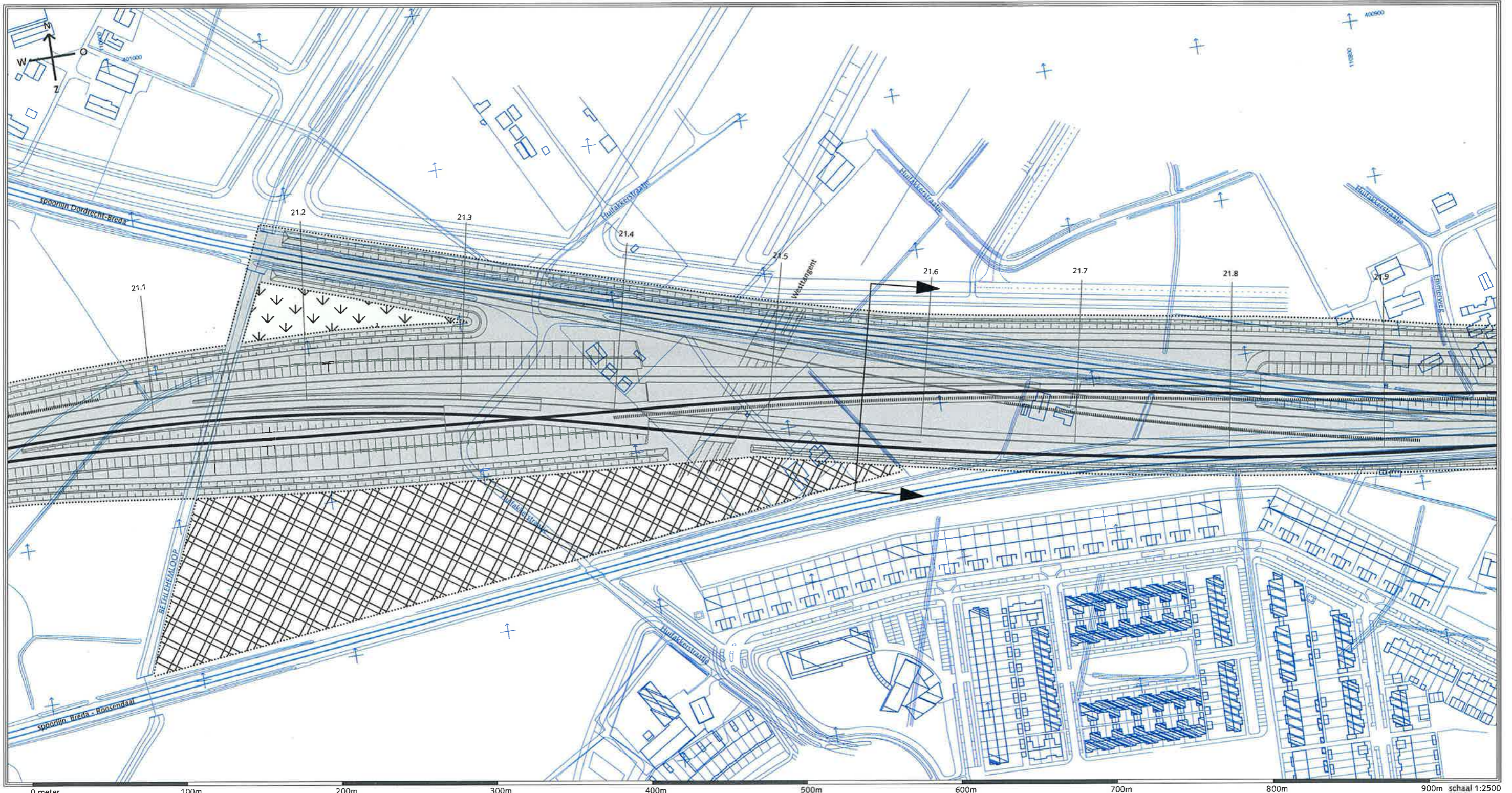


- HSL-zone
- Bouwzone
- Aan de bestemming te onttrekken bebouwing
- A16-zone
- Inpassingszone
- Geluidswerende voorzieningen

Ontwerp Tracébesluit HSL-Zuid
 Gemeente Breda
 Locatie Mr. Bierensweg
 RFO 564 / oktober 1997
 Kaartblad 104c

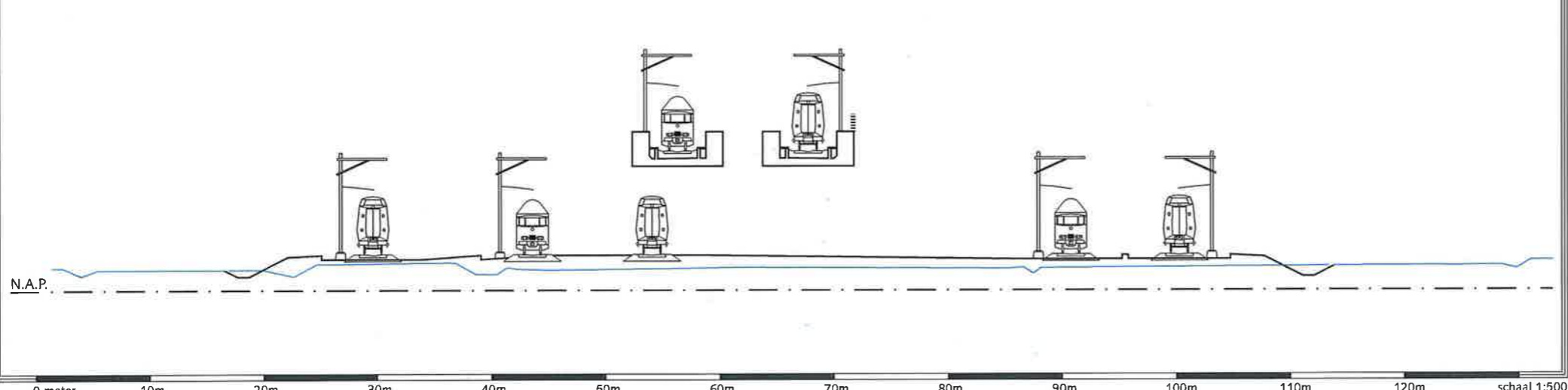


0 meter 10m 20m 30m 40m 50m 60m 70m 80m 90m 100m 110m 120m schaal 1:500






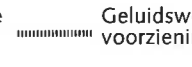


0 meter 100m 200m 300m 400m 500m 600m 700m 800m 900m schaal 1:2500

Dwarsprofiel km. 21.560

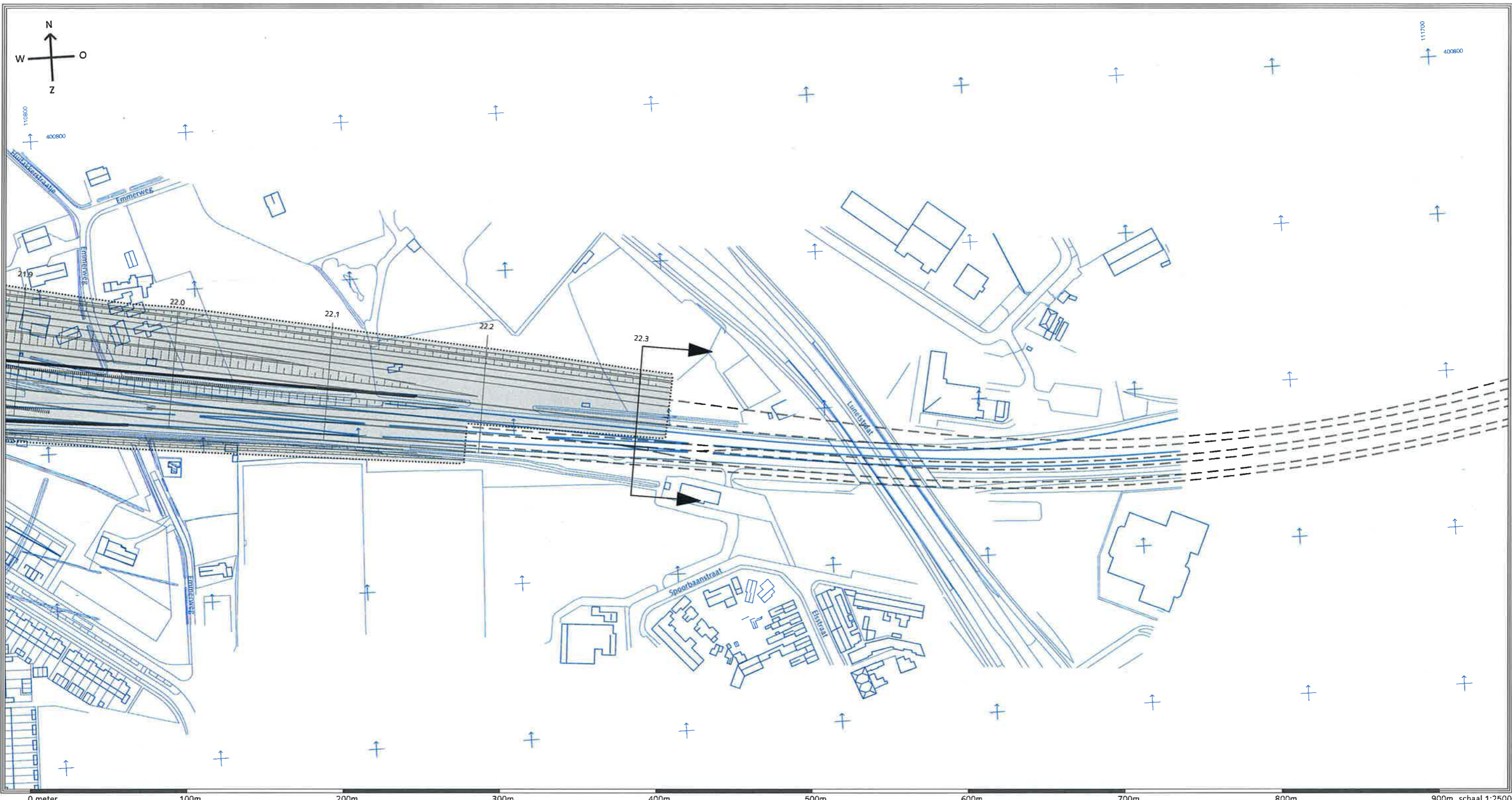


0 meter 10m 20m 30m 40m 50m 60m 70m 80m 90m 100m 110m 120m schaal 1:500

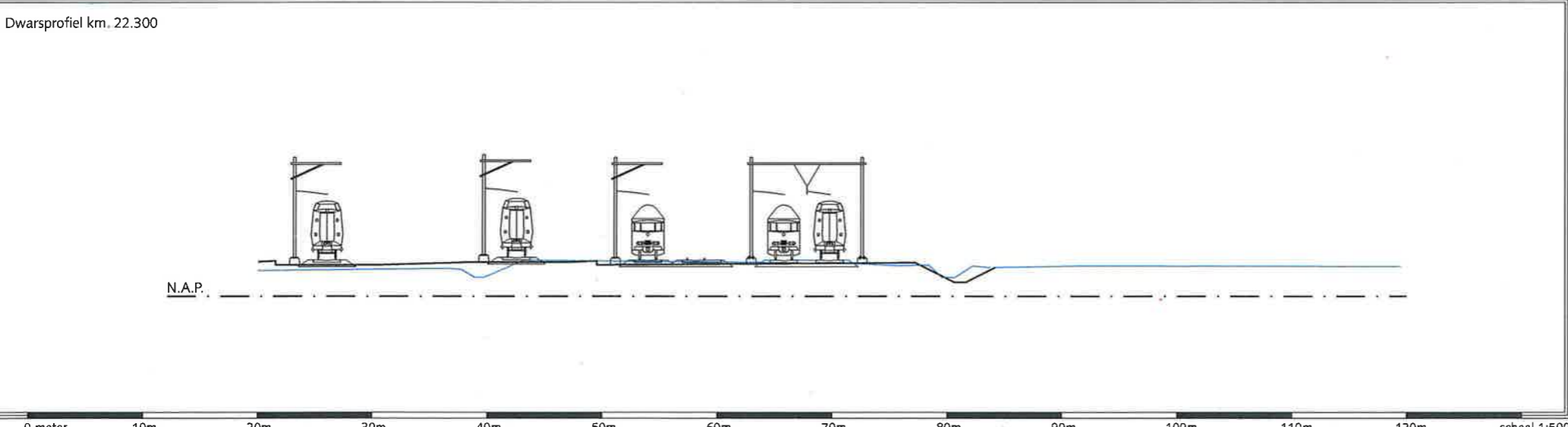
-  HSL-zone
-  Bouwzone
-  Aan de bestemming te onttrekken bebouwing
-  A16-zone
-  Inpassingszone
-  Geluidswerende voorzieningen

Ontwerp Tracébesluit HSL-Zuid/A16
 Gemeente Breda
 Locatie Vrije kruising Breda
 RFO 562 / oktober 1997
 Kaartblad 104d





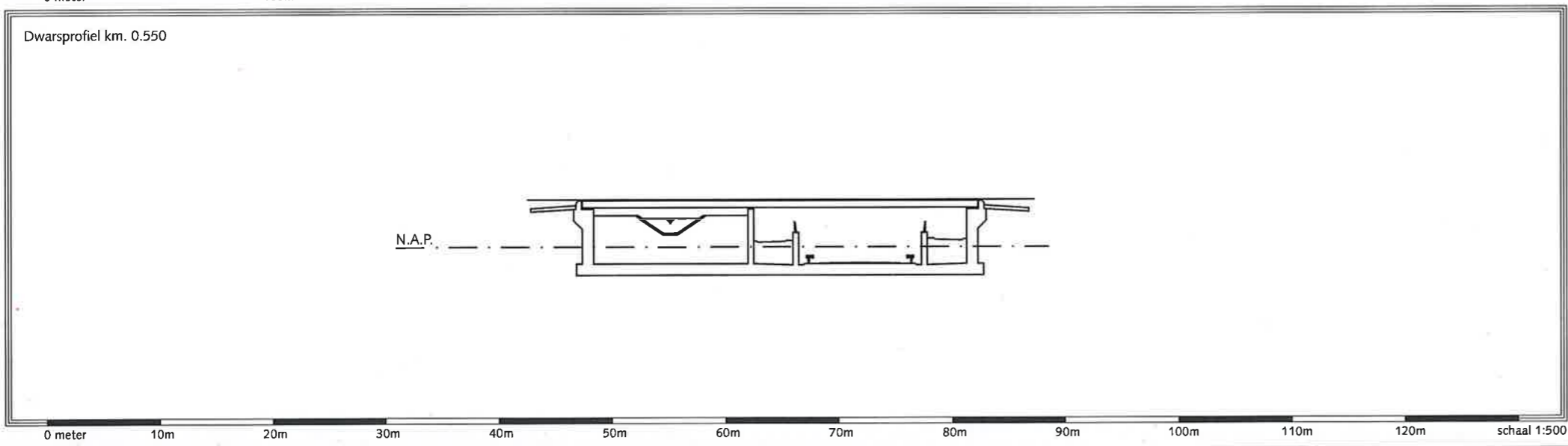
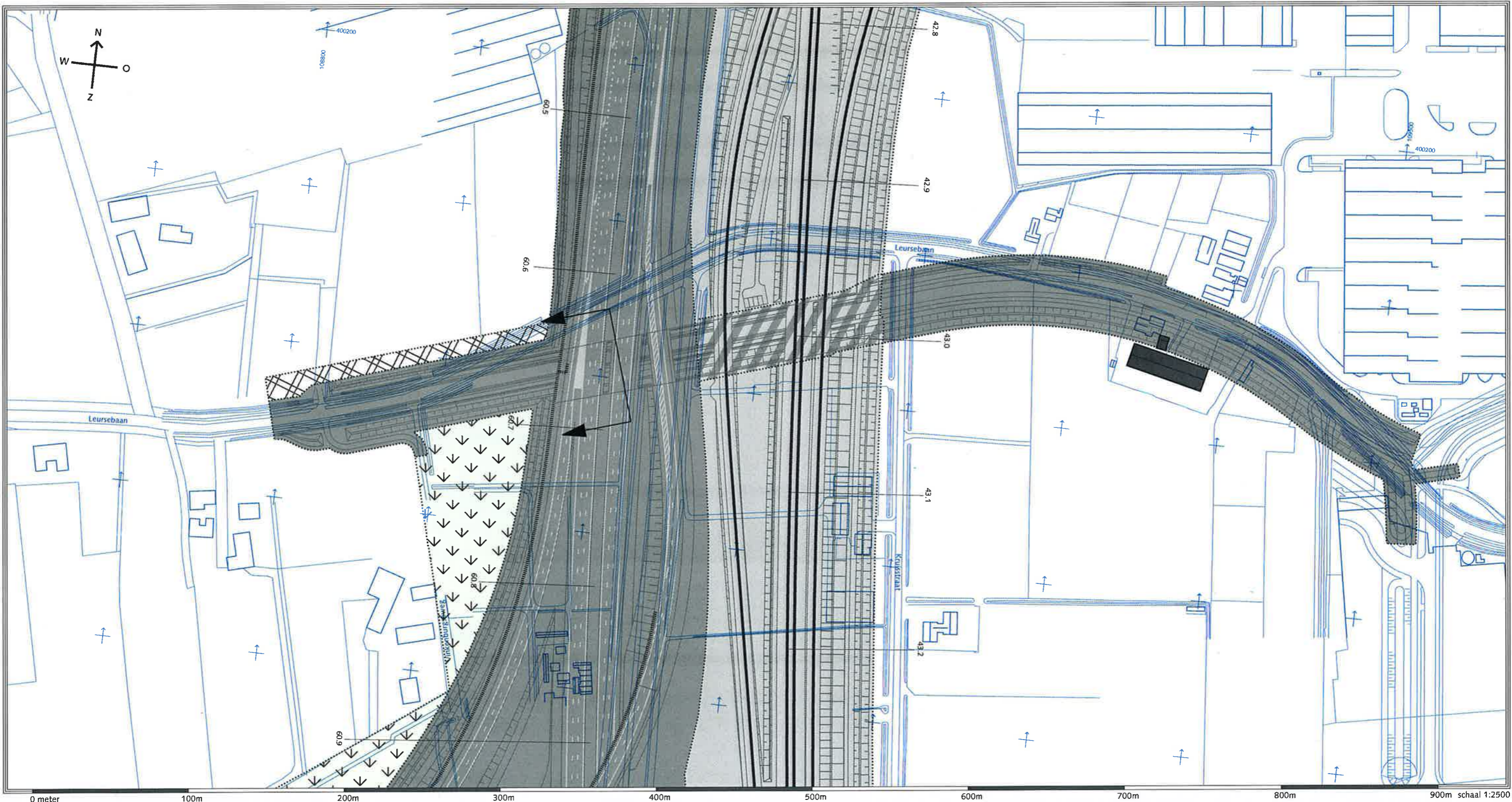
0 meter 100m 200m 300m 400m 500m 600m 700m 800m 900m schaal 1:2500









- HSL-zone
- Bouwzone
- Aan de bestemming te onttrekken bebouwing
- A16-zone
- Inpassingszone
- Geluidswerende voorzieningen

Ontwerp Tracébesluit HSL-Zuid/A16
 Gemeente
Breda
 Locatie
 Breda suikerfabriek
 RFO 563 / oktober 1997
Kaartblad 104e

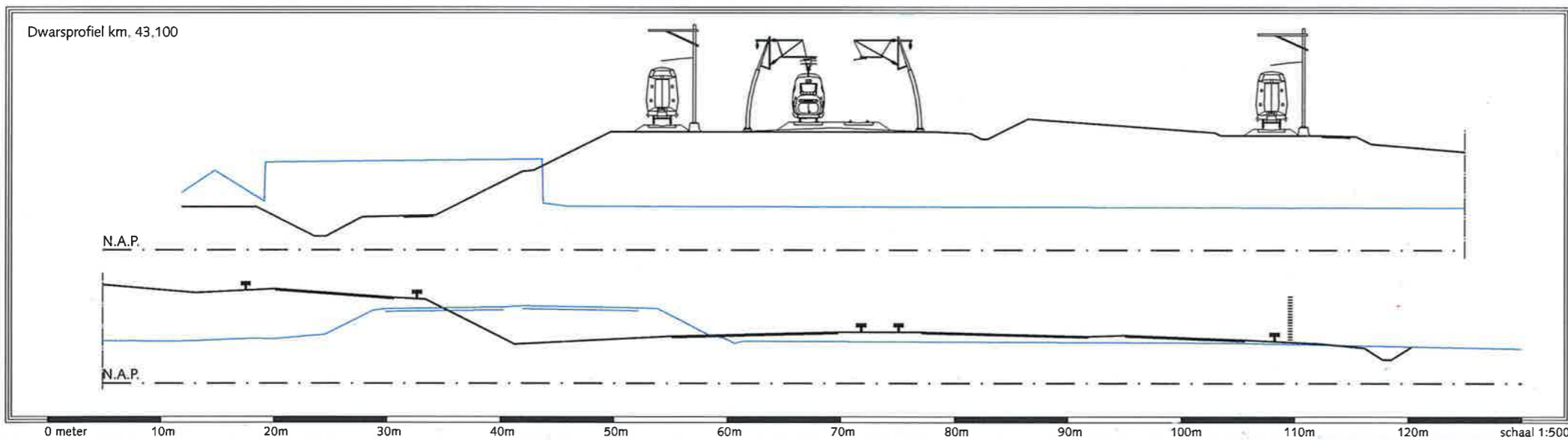





-  HSL-zone
-  Bouwzone
-  Aan de bestemming te onttrekken bebouwing
-  A16-zone
-  Inpassingszone
-  Geluidswerende voorzieningen

Ontwerp Tracébesluit HSL-Zuid
 Gemeente Breda
 Locatie Leursebaan (Oost)
 RFO 565 / oktober 1997
 Kaartblad 104f

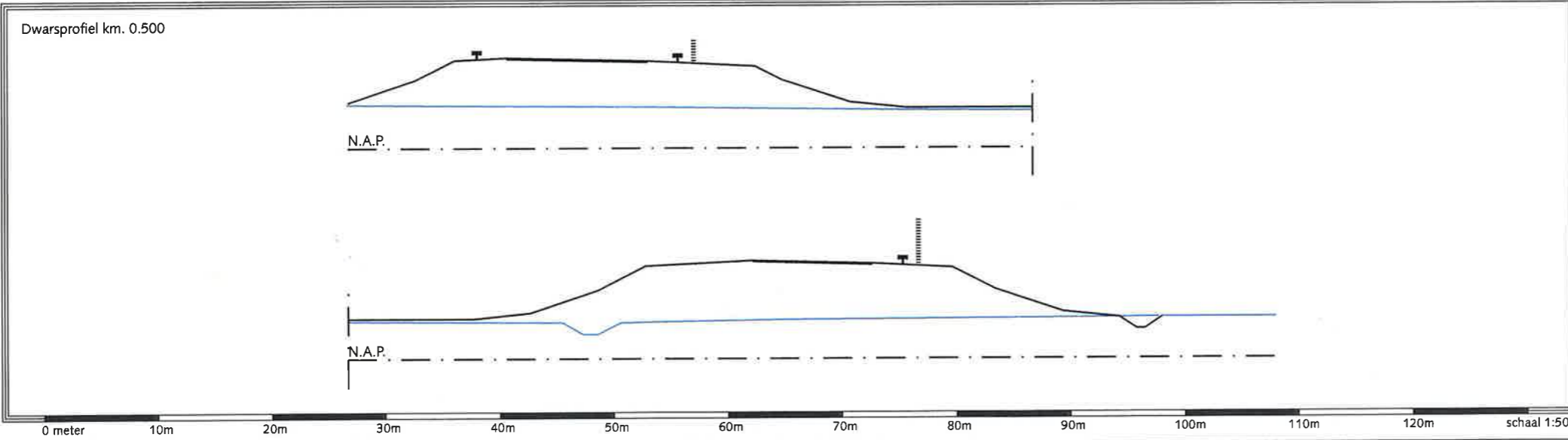
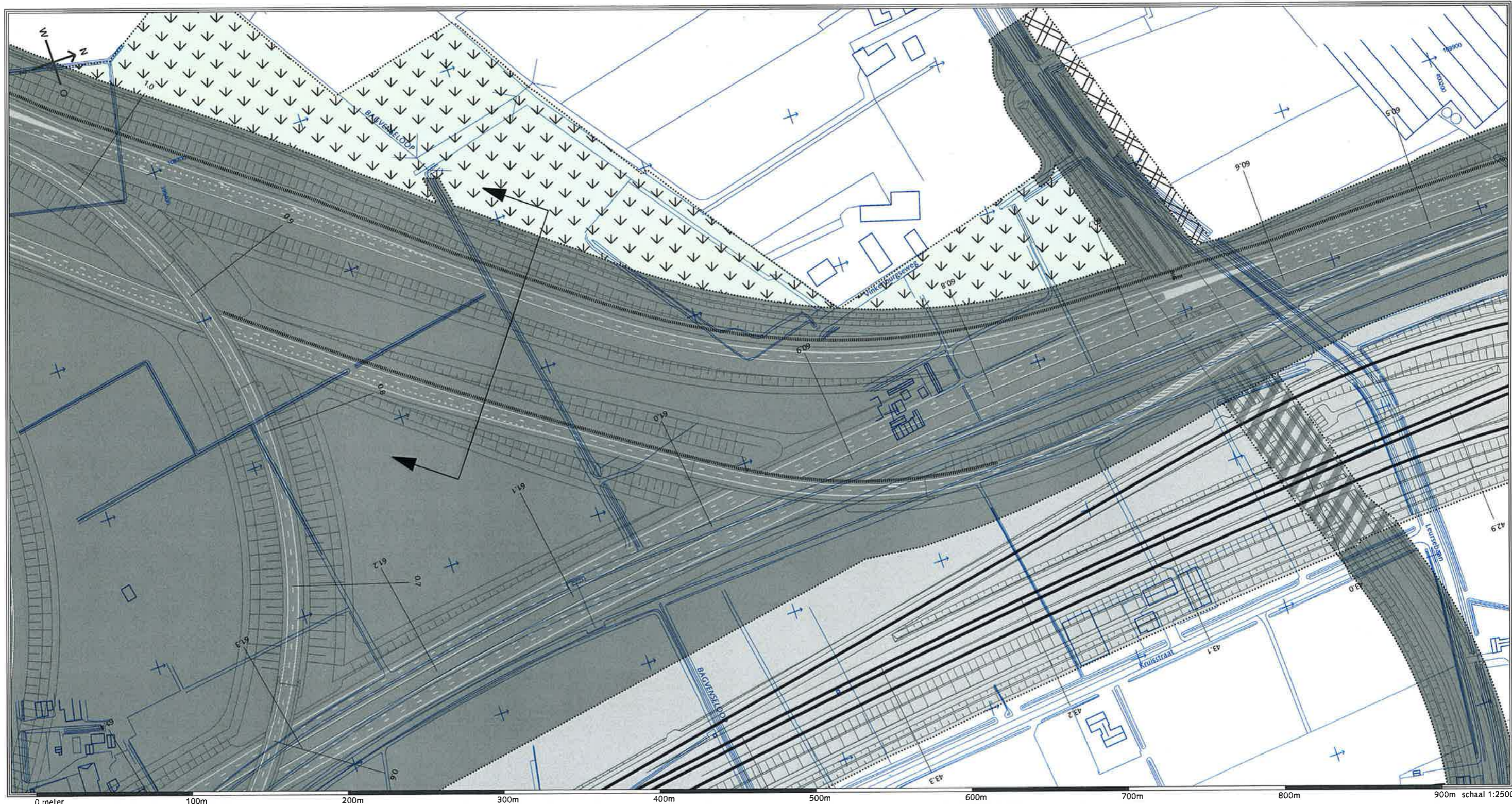




- HSL-zone
- Bouwzone
- Aan de bestemming te onttrekken bebouwing
- A16-zone
- Inpassingszone
- Geluidswerende voorzieningen

Ontwerp Tracébesluit HSL-Zuid
 Gemeente
Breda
 Locatie
Knooppunt Princeville / IABC
 RFO 570 / oktober 1997
Kaartblad 105

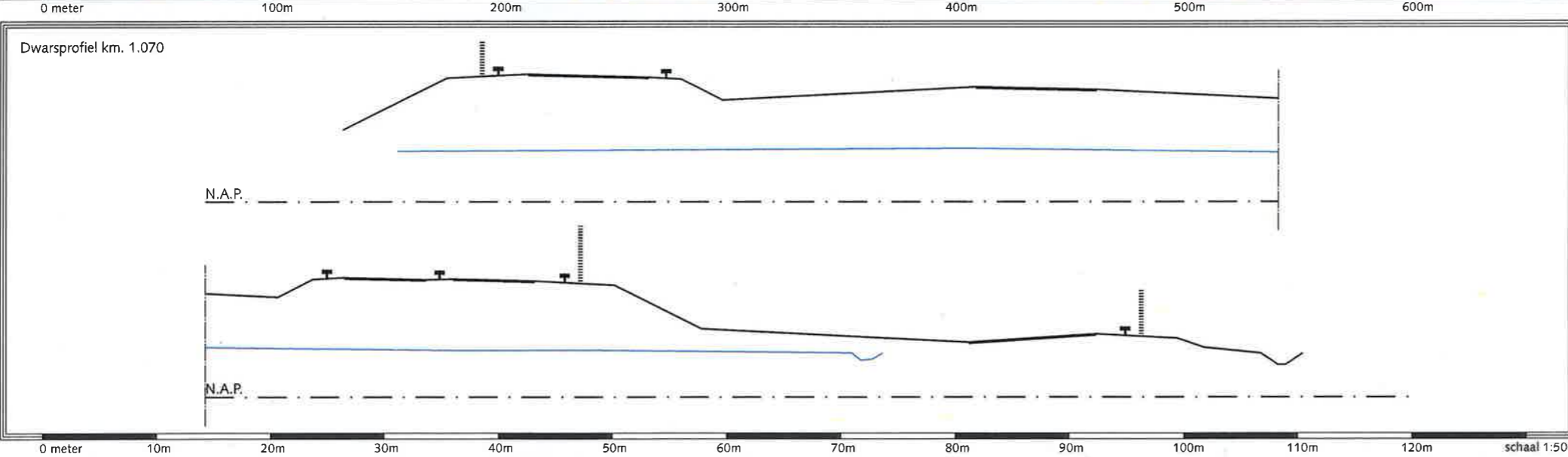
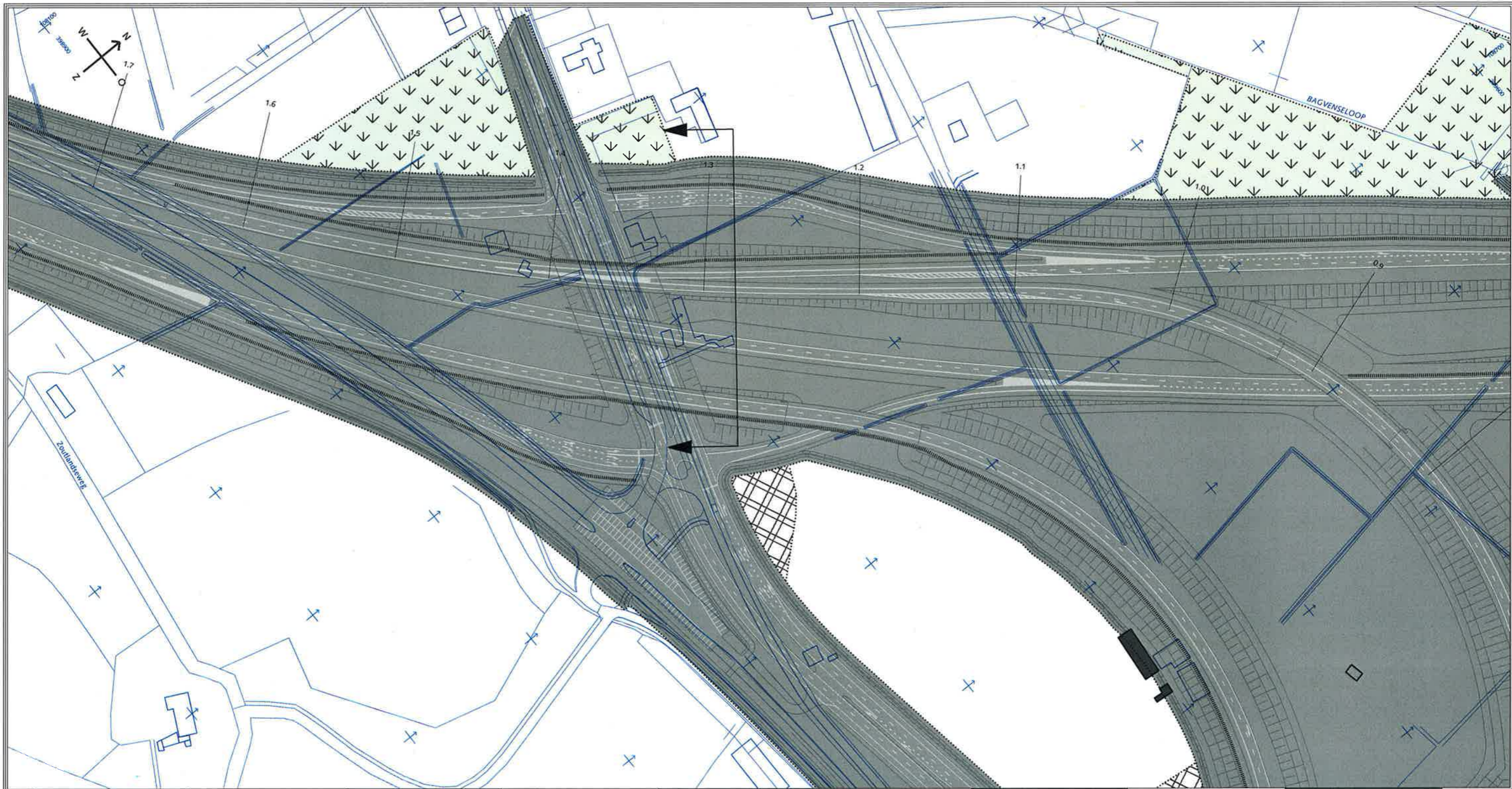




- HSL-zone
- A16-zone
- Bouwzone
- Inpassingszone
- Aan de bestemming te onttrekken bebouwing
- Geluidswerende voorzieningen

Ontwerp Tracébesluit HSL-Zuid
 Gemeente Breda
 Locatie Knooppunt Princeville / Vinkenburg
 RFO 569 / oktober 1997
 Kaartblad 105a

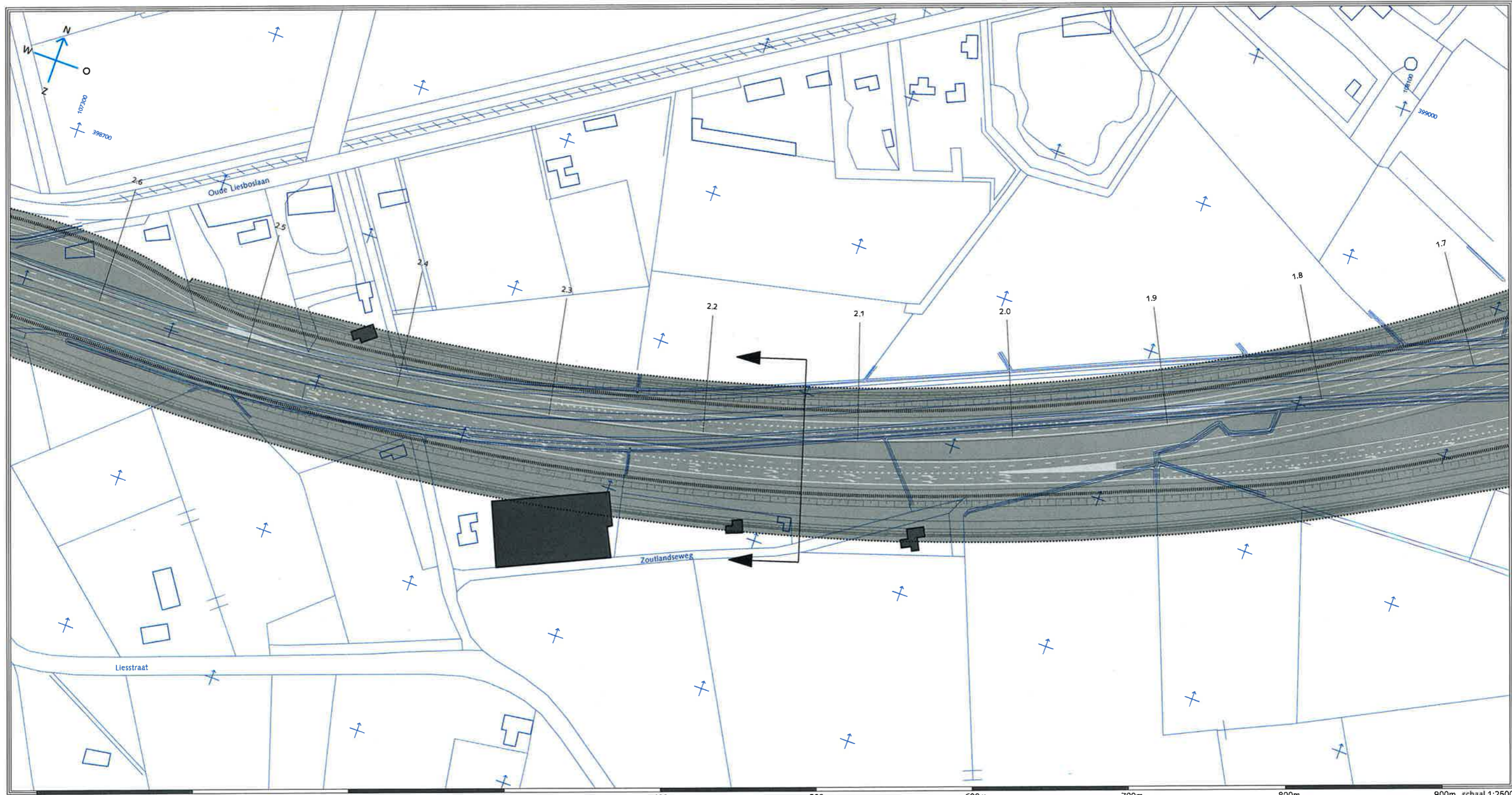




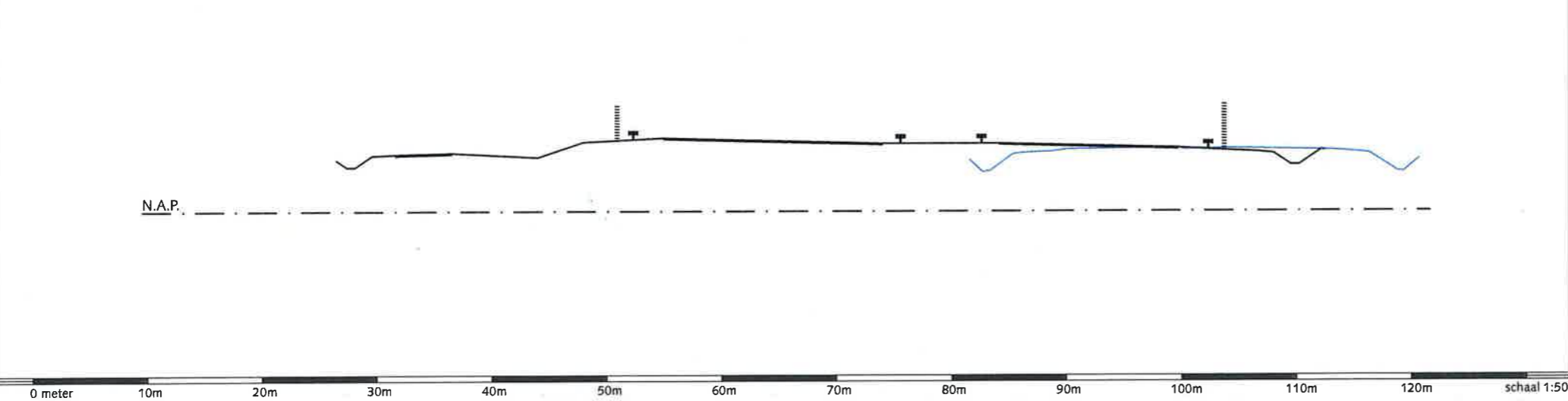
- HSL-zone
- A16-zone
- Bouwzone
- Inpassingszone
- Aan de bestemming te onttrekken bebouwing
- Geluidswerende voorzieningen

Ontwerp Tracébesluit HSL-Zuid/A16
 Gemeente Breda
 Locatie Knooppunt Princeville / Oude Liesboslaan
 RFO 568 / oktober 1997
Kaartblad 105b





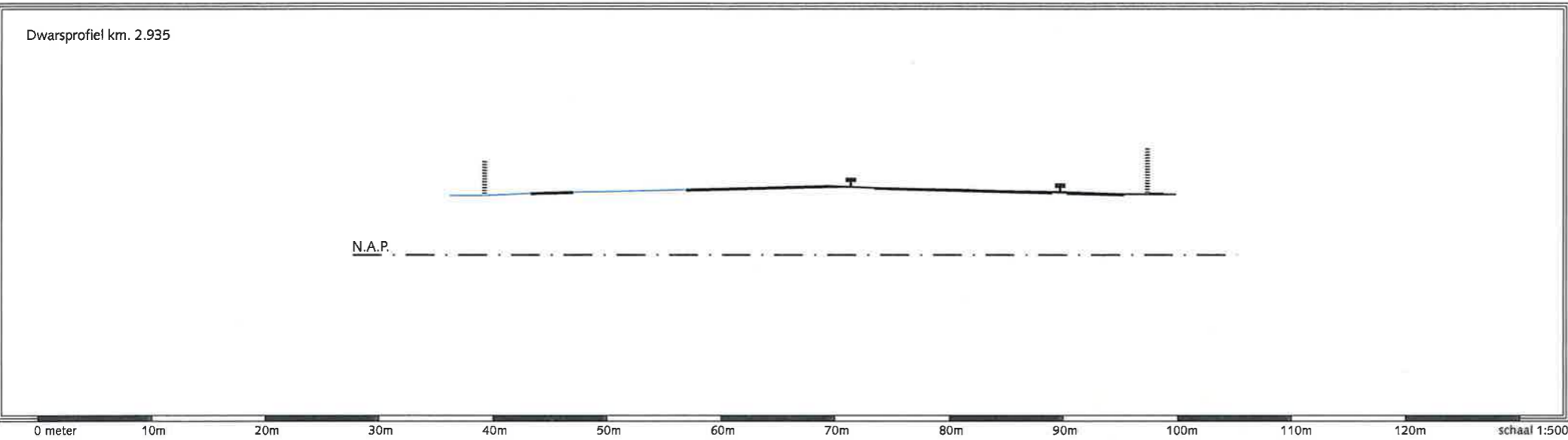
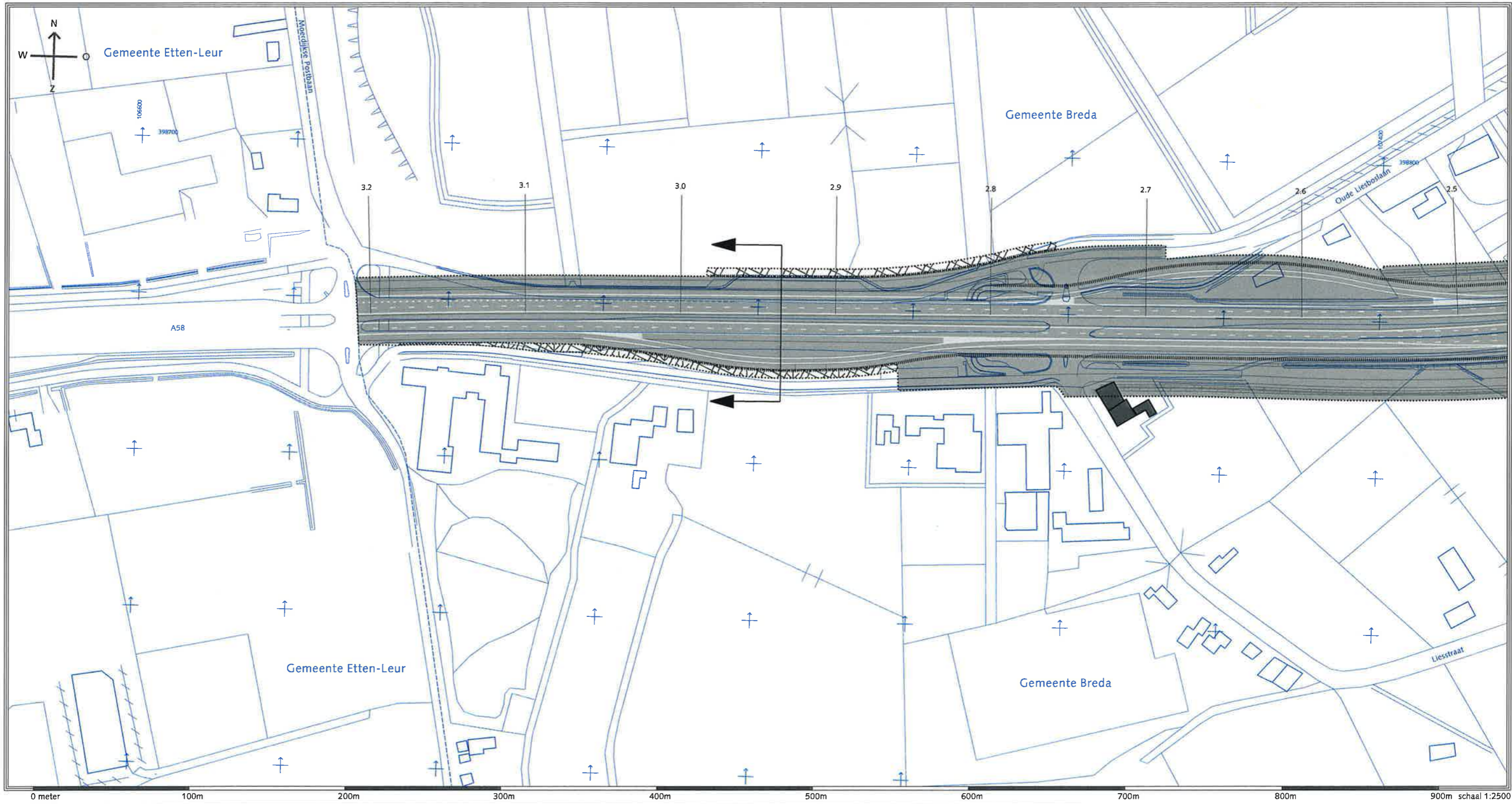
Dwarsprofiel km. 2.135



- HSL-zone
- Bouwzone
- Aan de bestemming te onttrekken bebouwing
- A16-zone
- Inpassingszone
- Geluidswerende voorzieningen

Ontwerp Tracébesluit HSL-Zuid
 Gemeente Breda
 Locatie Liesboslaan (N58)
 RFO 567 / oktober 1997
 Kaartblad 105c

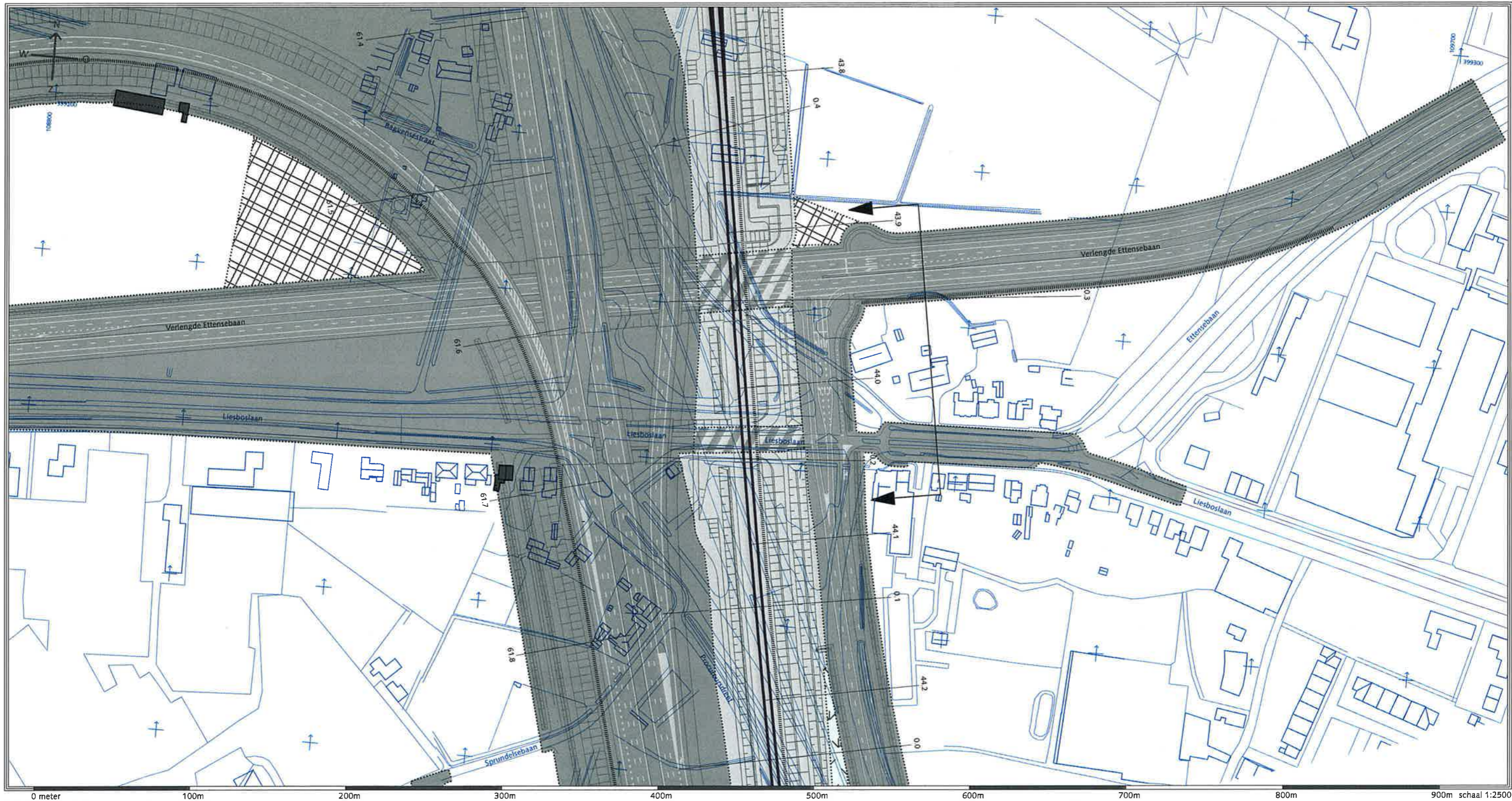




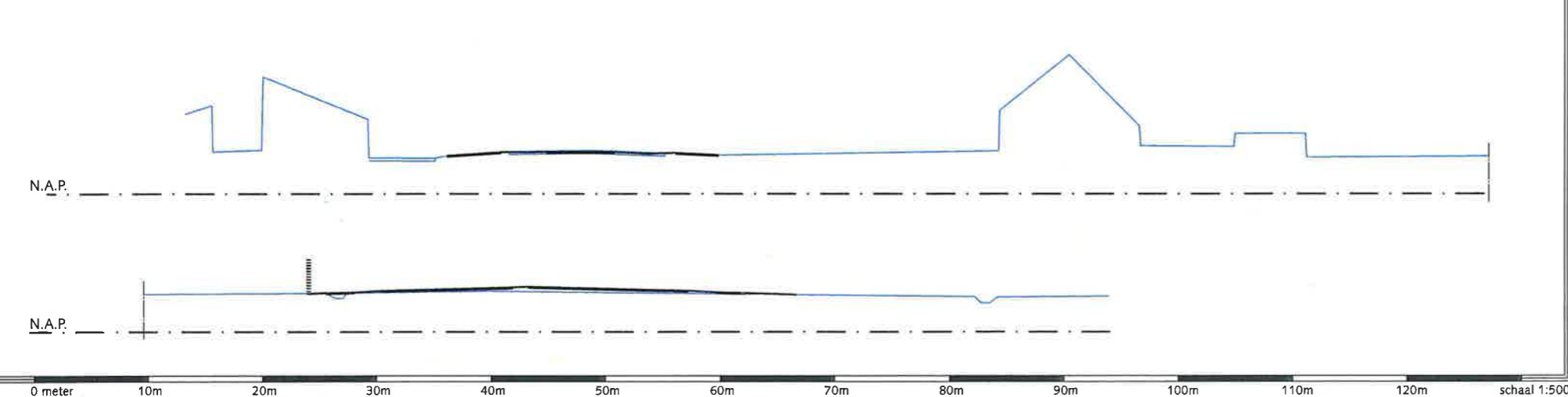
- HSL-zone
- A16-zone
- Bouwzone
- Inpassingszone
- Aan de bestemming te onttrekken bebouwing
- Geluidswerende voorzieningen

Ontwerp Tracébesluit HSL-Zuid
 Gemeente
 Breda, Etten-Leur
 Locatie
 Moerdijkse Postbaan
 RFO 566 / oktober 1997
 Kaartblad 105d





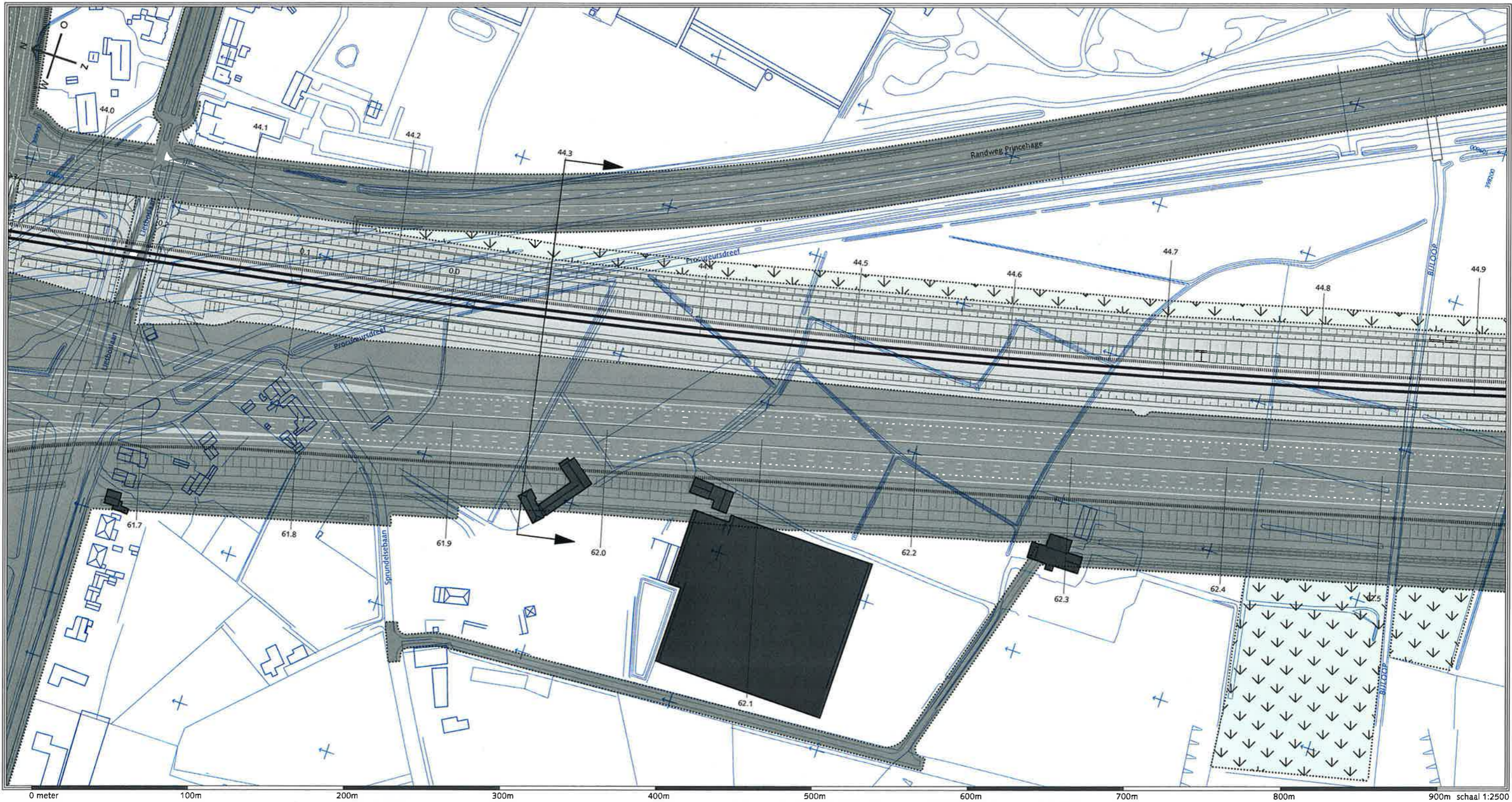
Dwarsprofiel km. 0.730



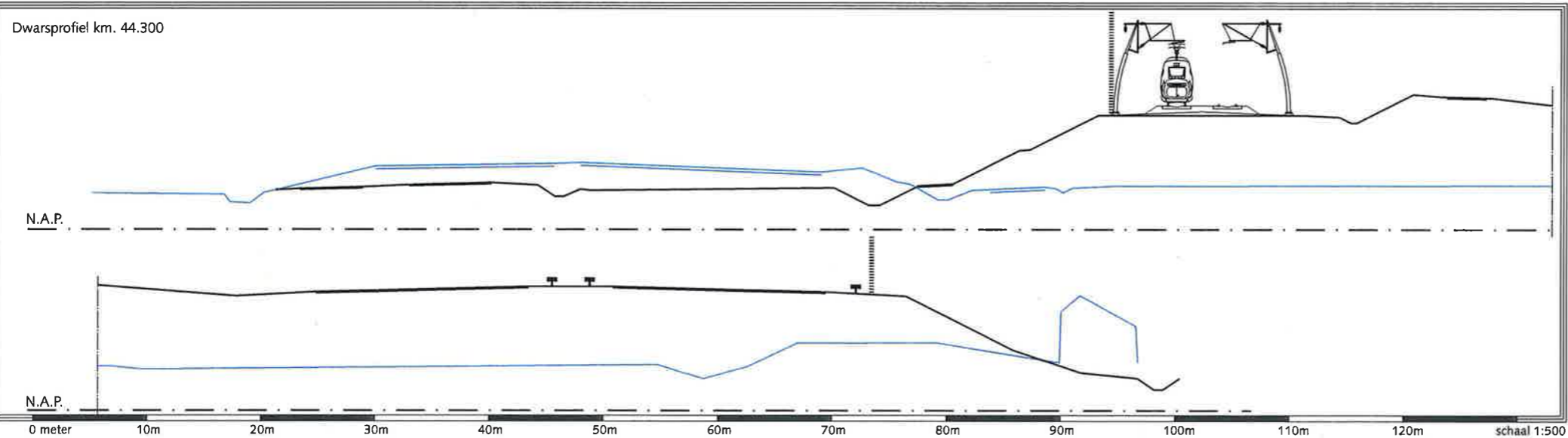
- HSL-zone
- Bouwzone
- A16-zone
- Inpassingszone
- Aan de bestemming te onttrekken bebouwing
- Geluidswerende voorzieningen

Ontwerp Tracébesluit HSL-Zuid/A16
 Gemeente Breda
 Locatie Knooppunt Princeville / Ettensebaan
 RFO 571 / oktober 1997
Kaartblad 105e





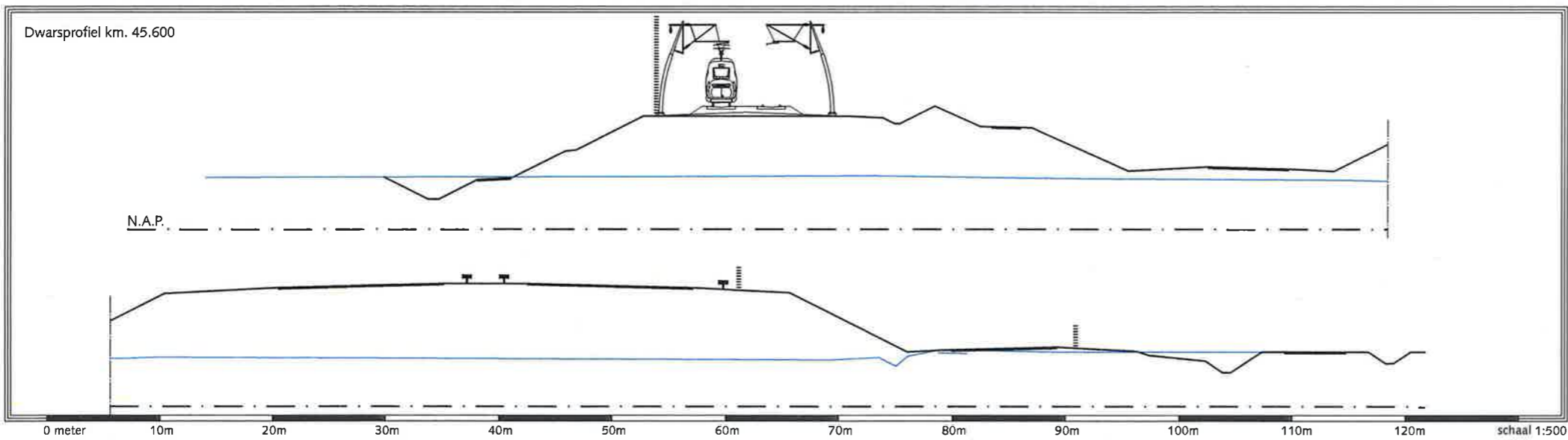
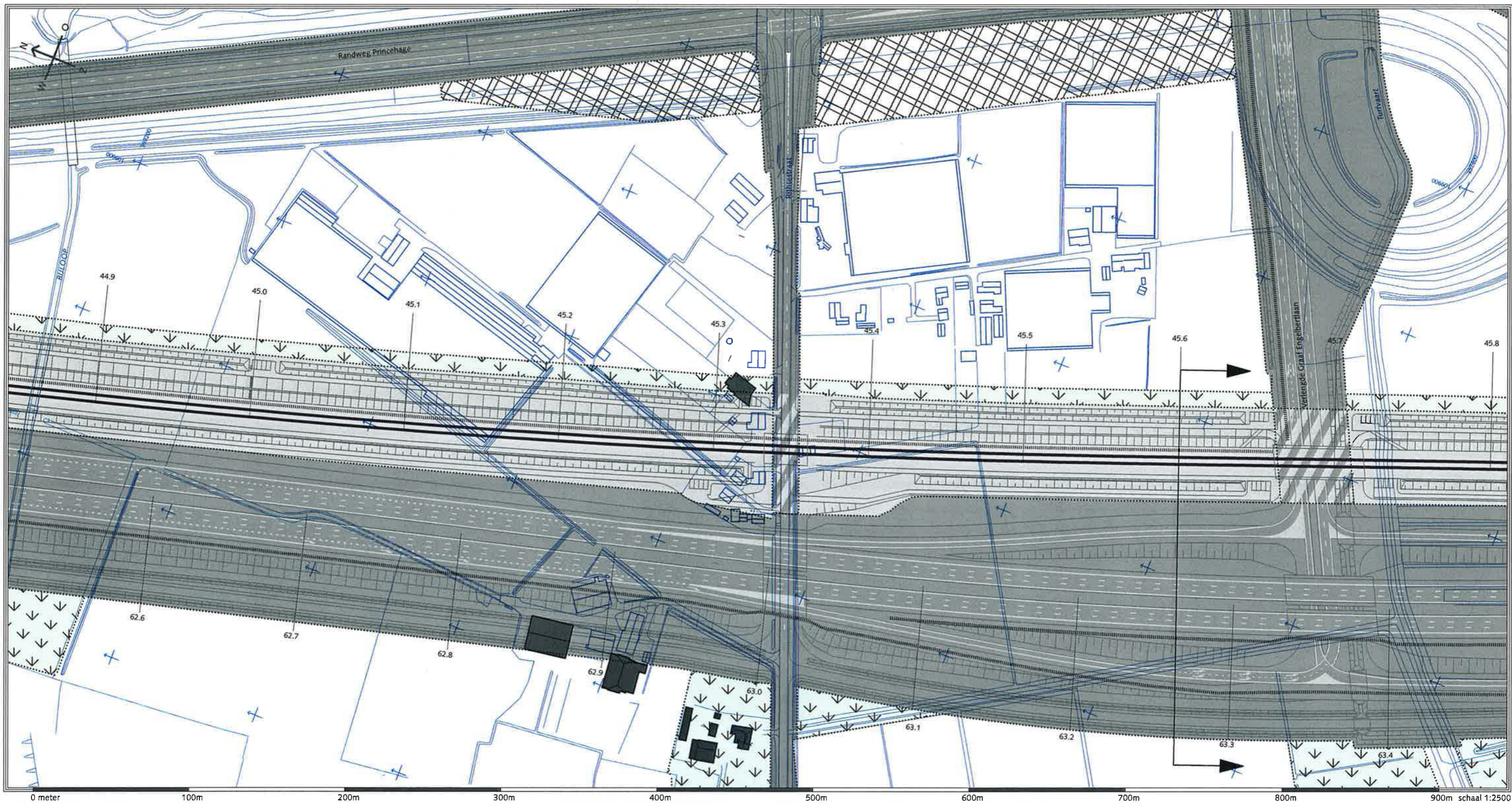
Dwarsprofiel km. 44.300



- HSL-zone
- A16-zone
- Bouwzone
- Inpassingszone
- Aan de bestemming te onttrekken bebouwing
- Geluidswerende voorzieningen

Ontwerp Tracébesluit HSL-Zuid
 Gemeente Breda
 Locatie De Rith / Lindendorgh
 RFO 572 / oktober 1997
 Kaartblad 106

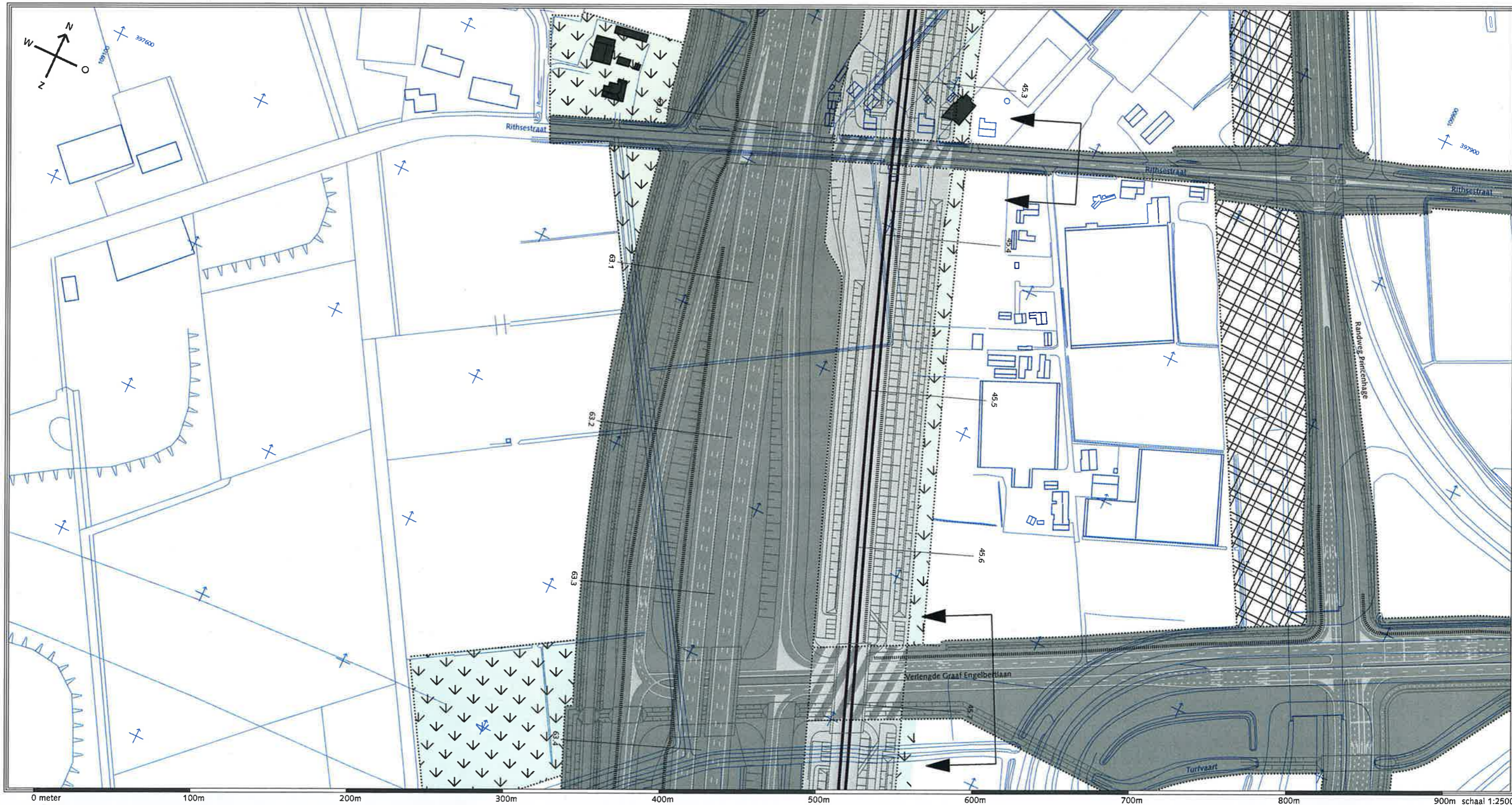




- HSL-zone
- Bouwzone
- Aan de bestemming te onttrekken bebouwing
- A16-zone
- Inpassingszone
- Geluidswerende voorzieningen

Ontwerp Tracébesluit HSL-Zuid
 Gemeente
Breda
 Locatie
 De Rith / Rithsestraat
 RFO 573 / oktober 1997
Kaartblad 107





Dwarsprofiel km. 0.300, Rithsestraat



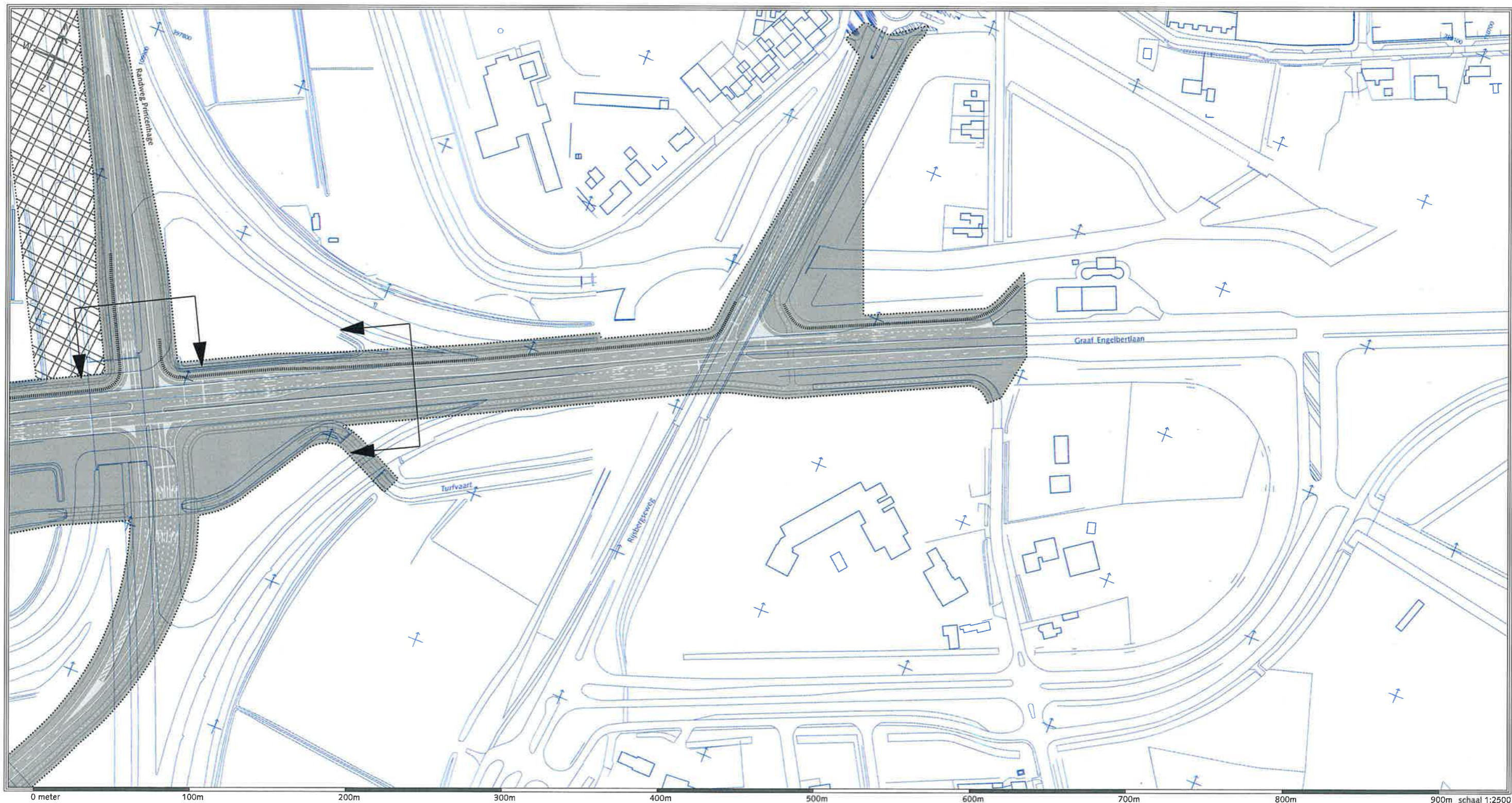
Dwarsprofiel km. 0.600, Verlengde Graaf Engelbertlaan




- HSL-zone
- Bouwzone
- Aan de bestemming te onttrekken bebouwing
- A16-zone
- Inpassingszone
- Geluidswerende voorzieningen

Ontwerp Tracébesluit HSL-Zuid
 Gemeente Breda
 Locatie Aansluiting Rijsbergen (West)
 RFO 574 / oktober 1997
 Kaartblad 107a





Dwarsprofiel km. 0.200 Graaf Engelbertlaan



Dwarsprofiel km. 1.640 Randweg Princehage

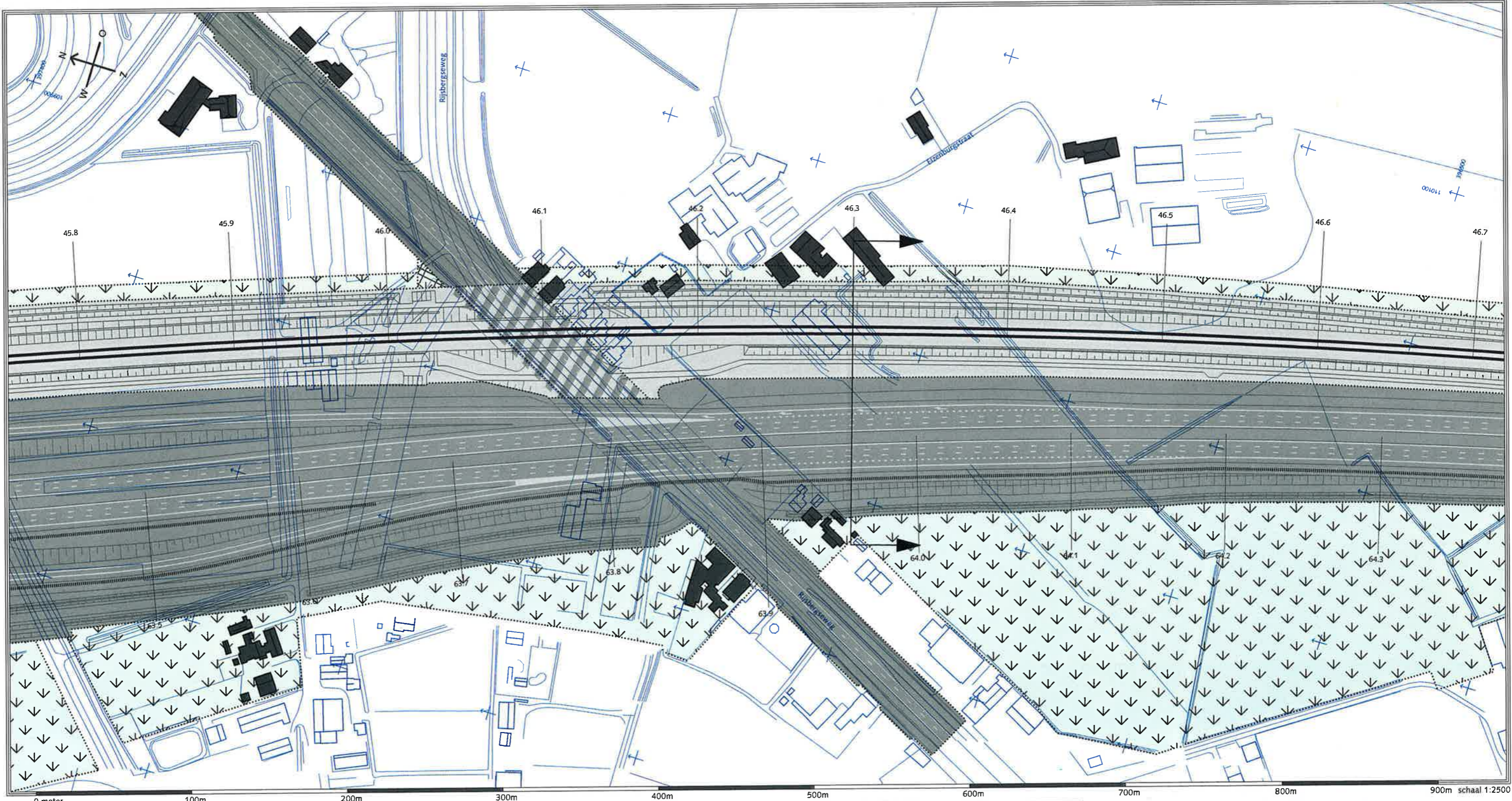


0 meter 10m 20m 30m 40m 50m 60m 70m 80m 90m 100m 110m 120m schaal 1:500

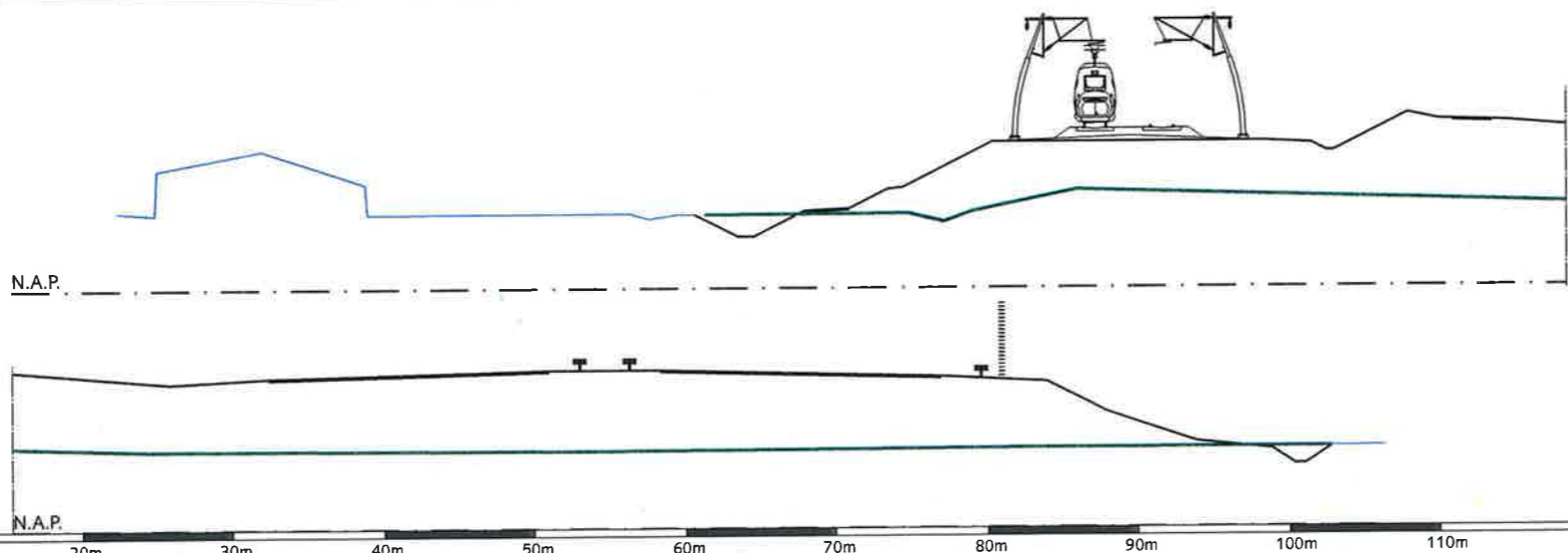
- HSL-zone
- Bouwzone
- Aan de bestemming te onttrekken bebouwing
- A16-zone
- Inpassingszone
- Geluidswerende voorzieningen

Ontwerp Tracébesluit HSL-Zuid
 Gemeente Breda
 Locatie Aansluiting Rijsbergen (Oost)
 RFO 575 / oktober 1997
 Kaartblad 107b





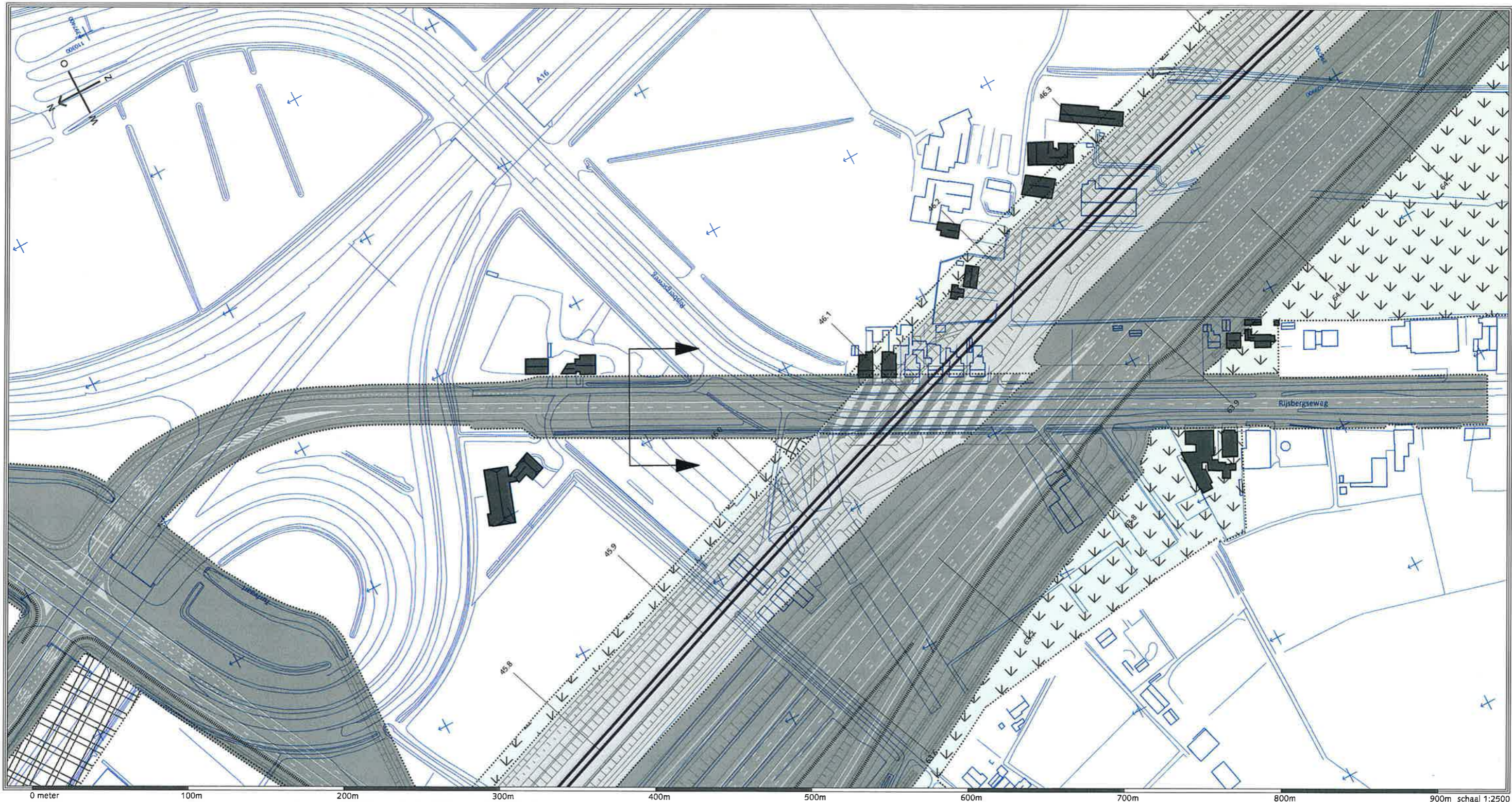
Dwarsprofiel km. 46.300



- HSL-zone
- Bouwzone
- Aan de bestemming te onttrekken bebouwing
- A16-zone
- Inpassingszone
- Geluidswerende voorzieningen

Ontwerp Tracébesluit HSL-Zuid
 Gemeente Breda
 Locatie Rijsbergseweg / De Congo
 RFO 577 / oktober 1997
Kaartblad 108











Dwarsprofiel km. 0.400

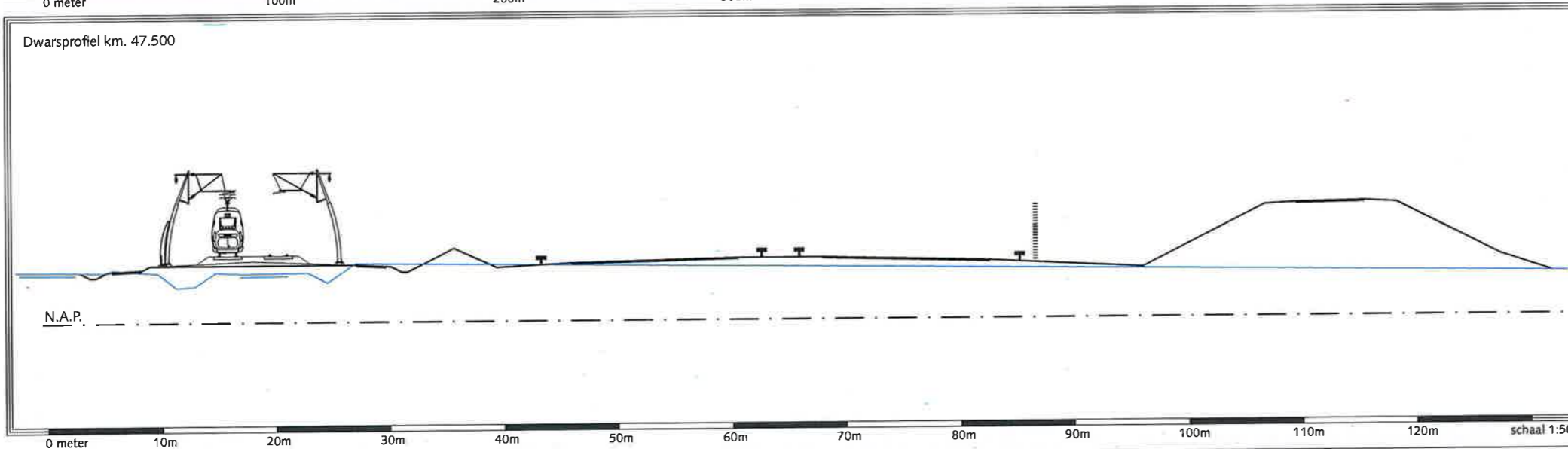
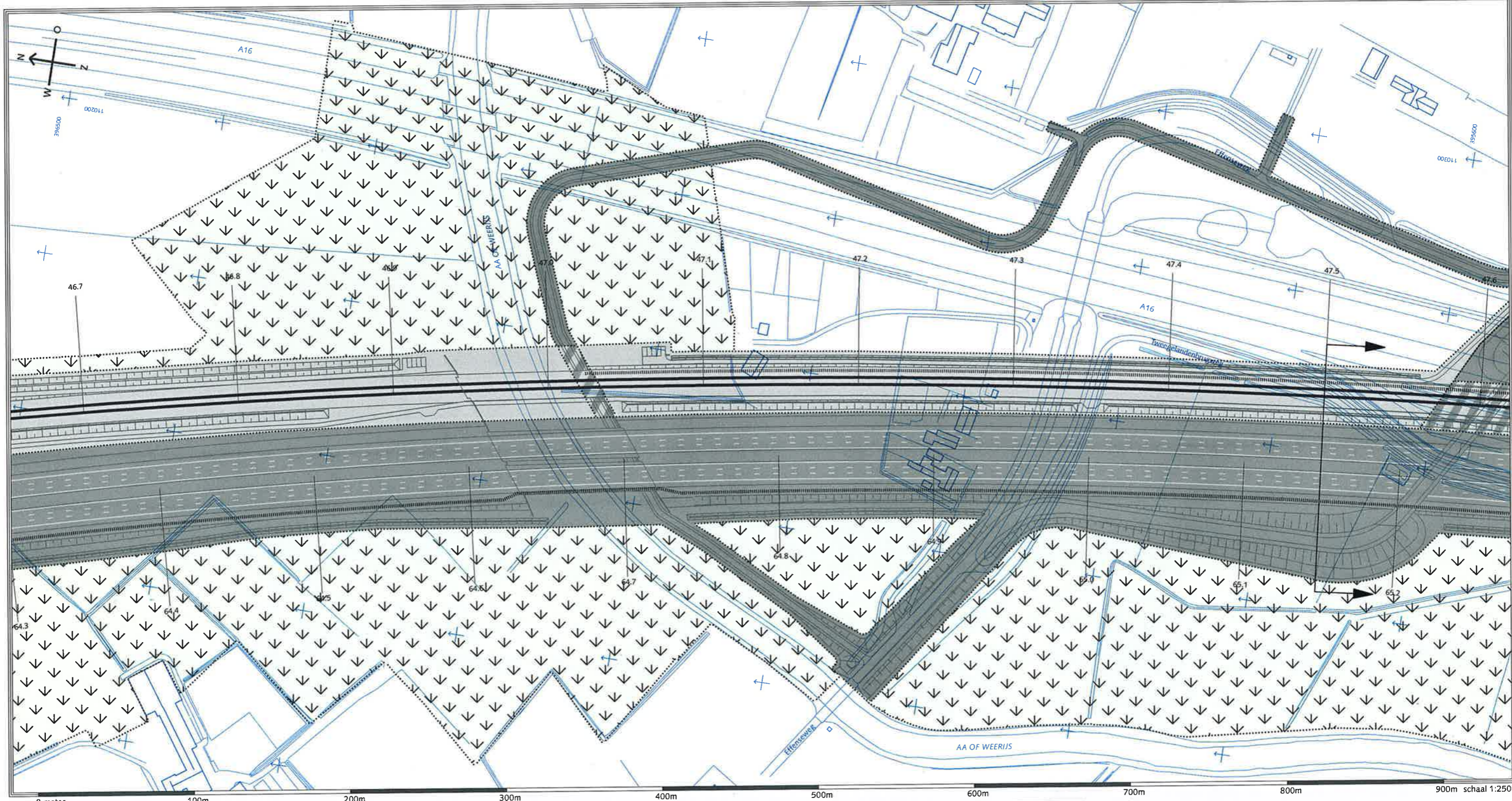
N.A.P.

0 meter 10m 20m 30m 40m 50m 60m 70m 80m 90m 100m 110m 120m schaal 1:500

-  HSL-zone
-  Bouwzone
-  Aan de bestemming te onttrekken bebouwing
-  A16-zone
-  Inpassingszone
-  Geluidswerende voorzieningen

Ontwerp Tracébesluit HSL-Zuid
 Gemeente
 Breda
 Locatie
 Rijsbergseweg
 RFO 576 / oktober 1997
Kaartblad 108a





- HSL-zone
- Bouwzone
- A16-zone
- Inpassingszone
- Aan de bestemming te onttrekken bebouwing
- Geluidswerende voorzieningen

Ontwerp Tracébesluit HSL-Zuid
 Gemeente Breda
 Locatie Aa of Weerijns
 RFO 578 / oktober 1997
Kaartblad 109












Dwarsprofiel km. 0.100 Effenseweg West



Dwarsprofiel km. 0.020 Aa of Weerijis

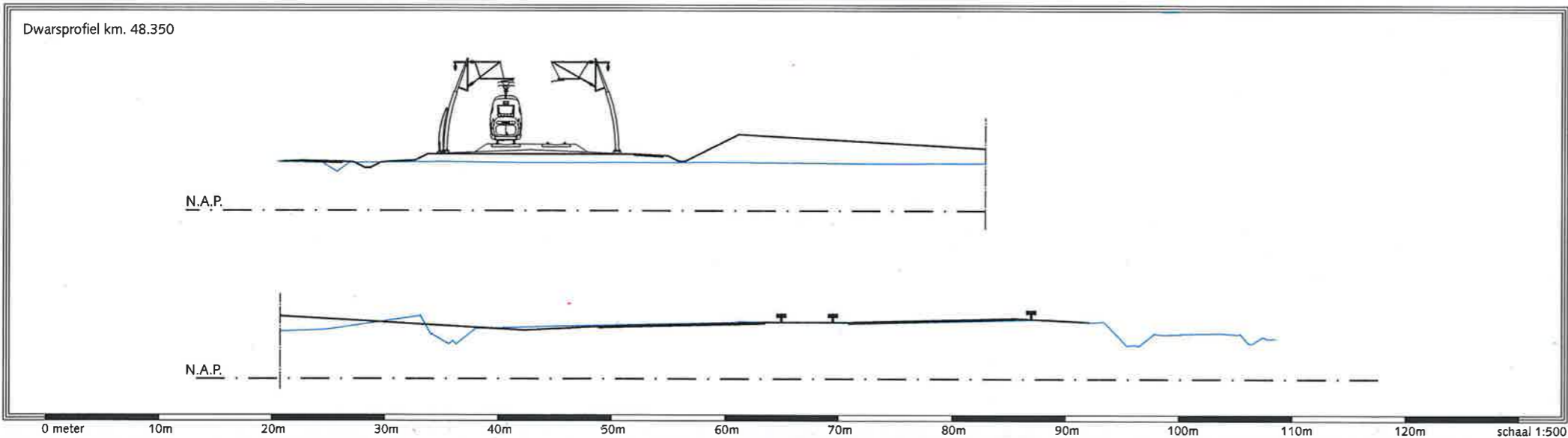
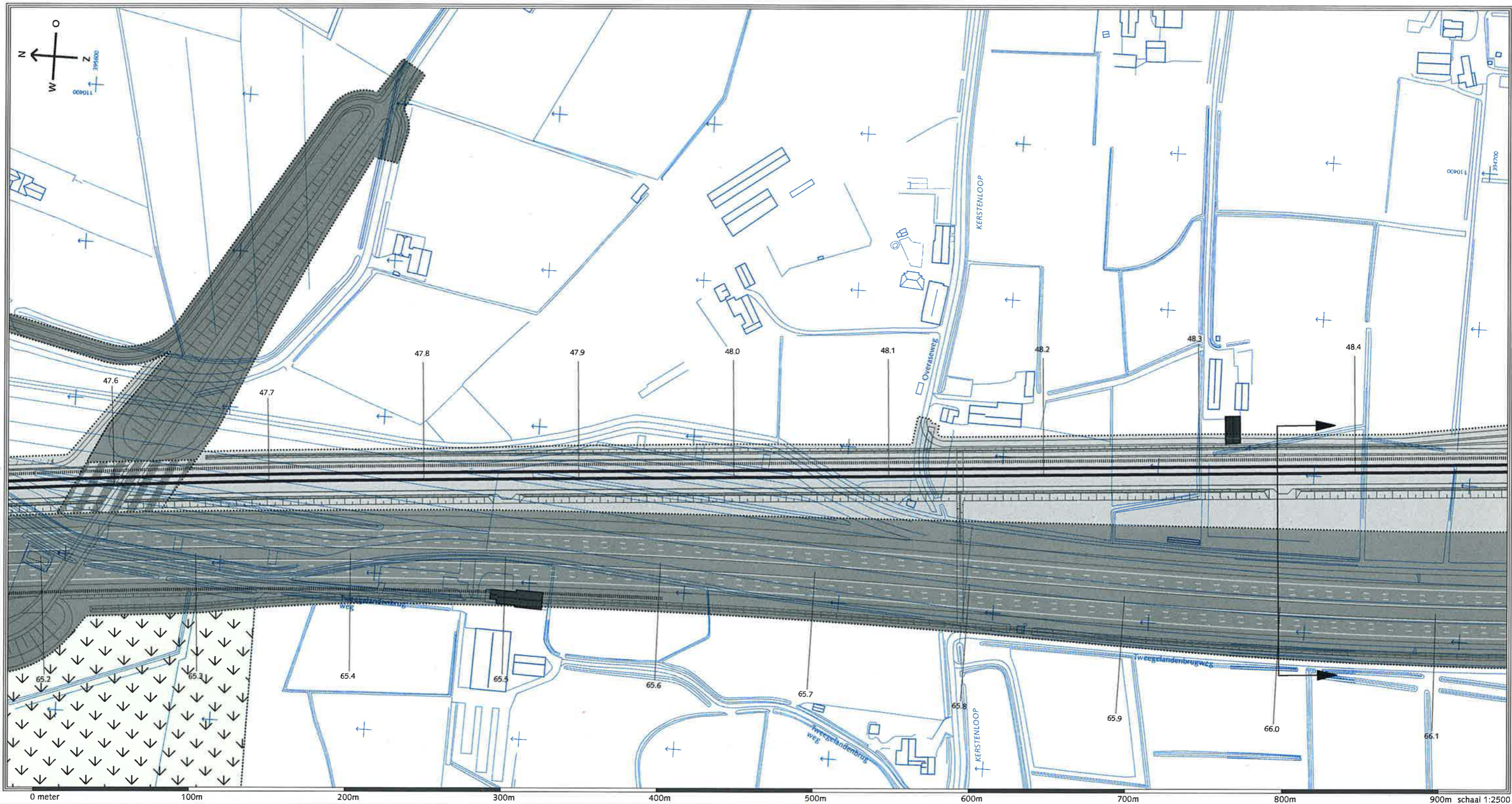


-  HSL-zone
-  Bouwzone
-  Aan de bestemming te onttrekken bebouwing
-  A16-zone
-  Inpassingszone
-  Geluidswerende voorzieningen

Ontwerp Tracébesluit HSL-Zuid
 Gemeente Breda
 Locatie Effenseweg (West)
 RFO 579 / oktober 1997
Kaartblad 109a



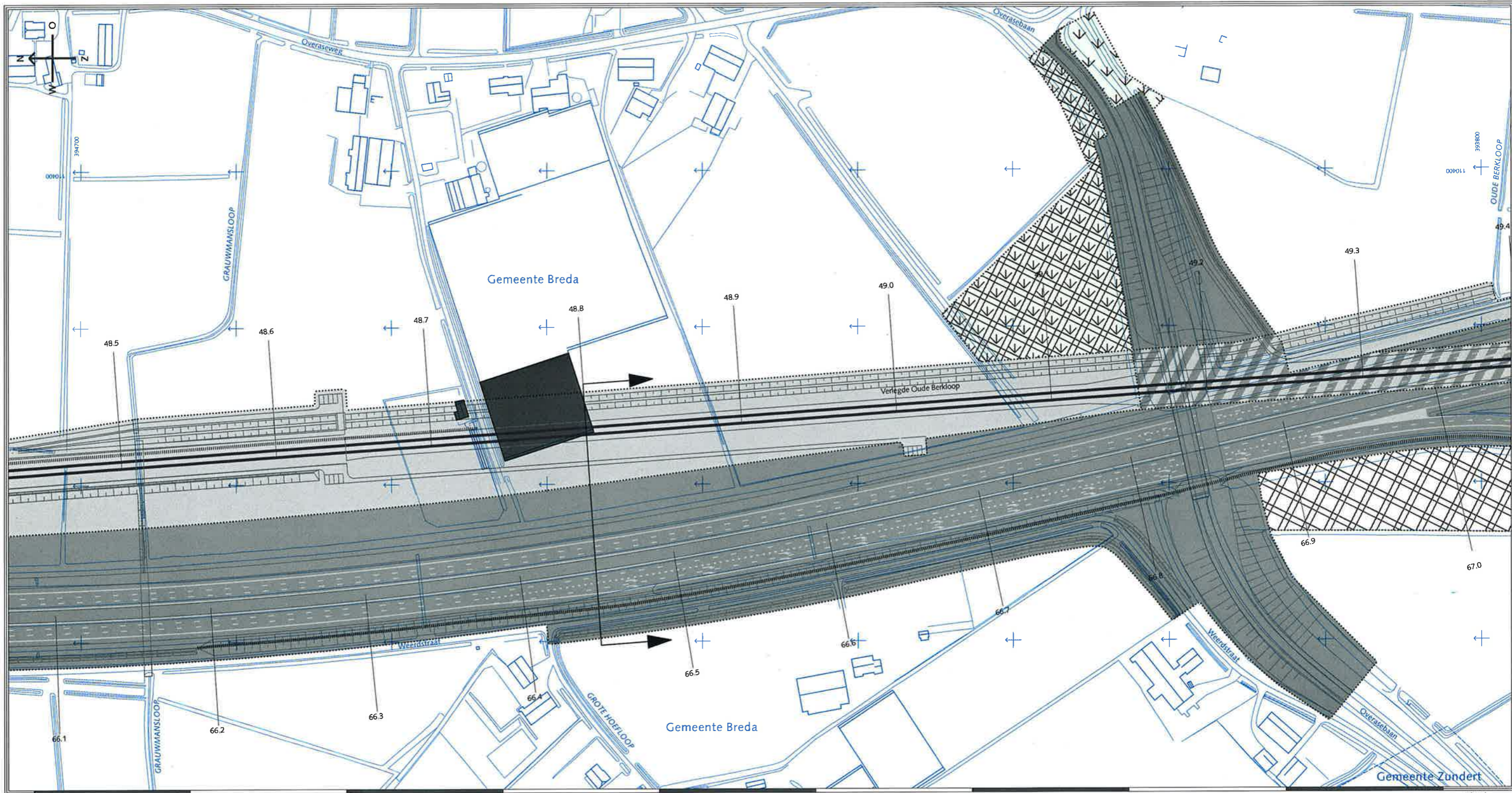
0 meter 10m 20m 30m 40m 50m 60m 70m 80m 90m 100m 110m 120m schaal 1:500



- HSL-zone
- A16-zone
- Bouwzone
- Inpassingszone
- Aan de bestemming te onttrekken bebouwing
- Geluidswerende voorzieningen

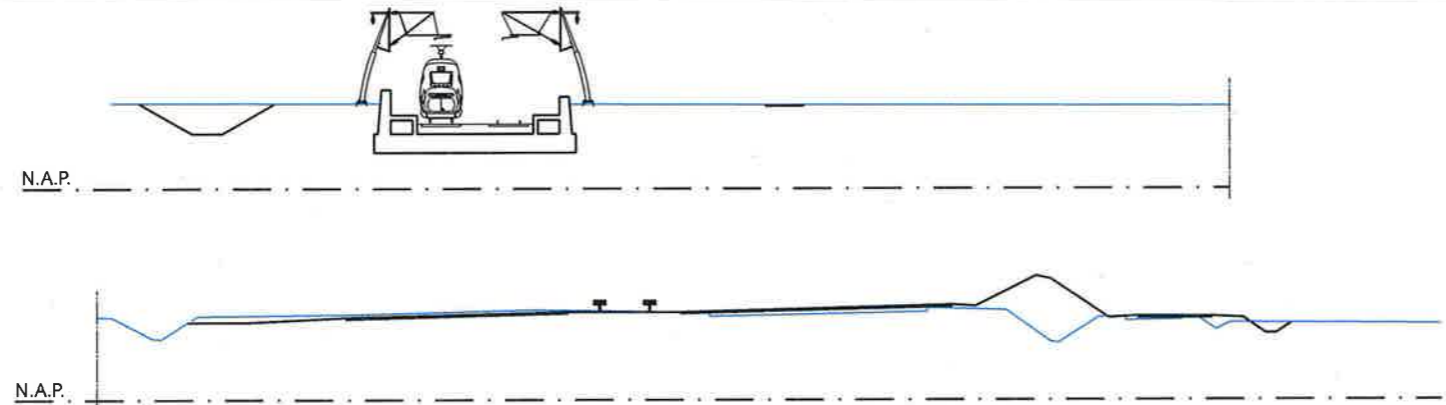
Ontwerp Tracébesluit HSL-Zuid
 Gemeente
Breda
 Locatie
Overa (Noord)
 RFO 581 / oktober 1997
Kaartblad 110





0 meter 100m 200m 300m 400m 500m 600m 700m 800m 900m schaal 1:2500

Dwarsprofiel km. 48.800

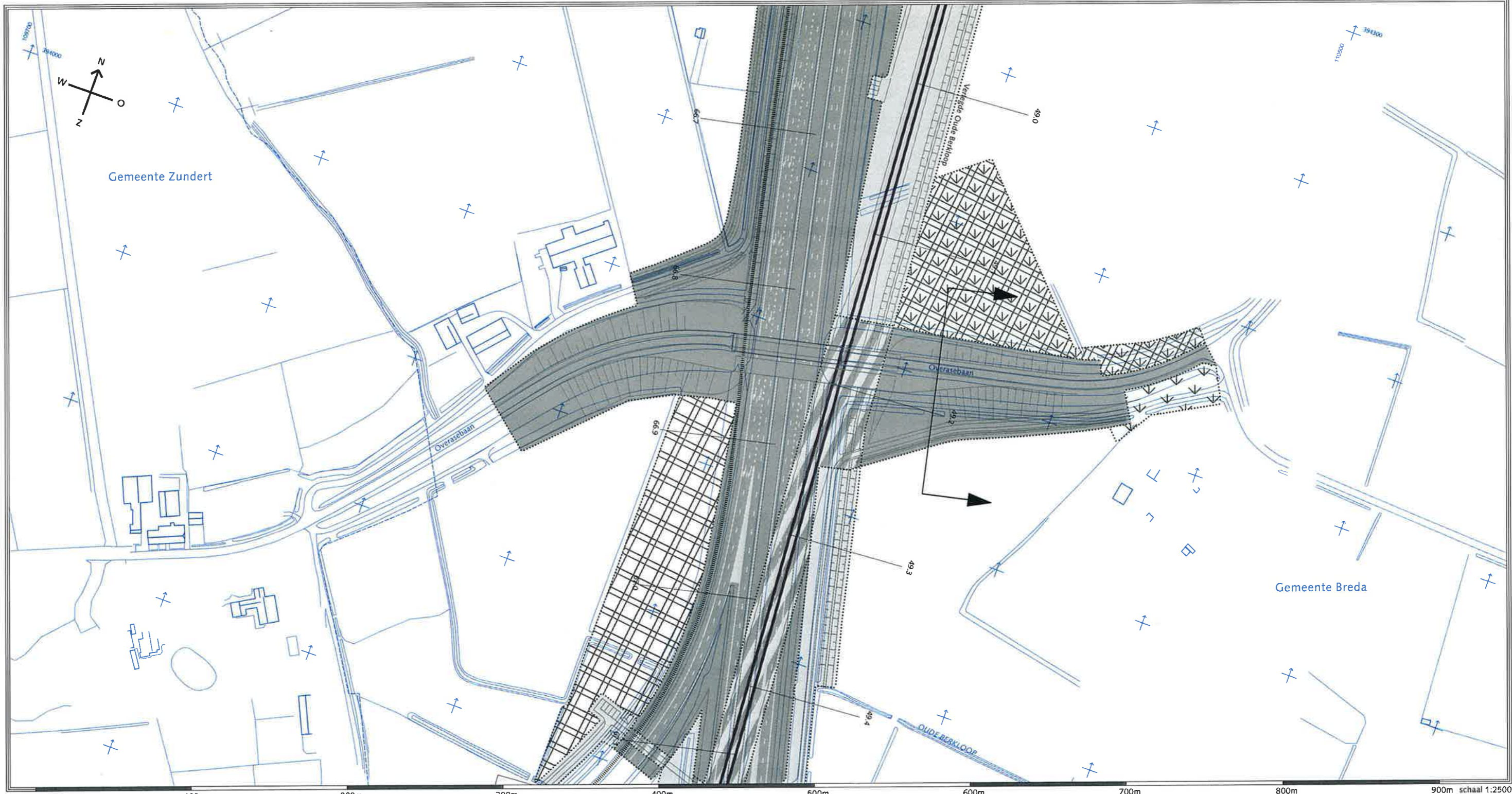


0 meter 10m 20m 30m 40m 50m 60m 70m 80m 90m 100m 110m 120m schaal 1:500

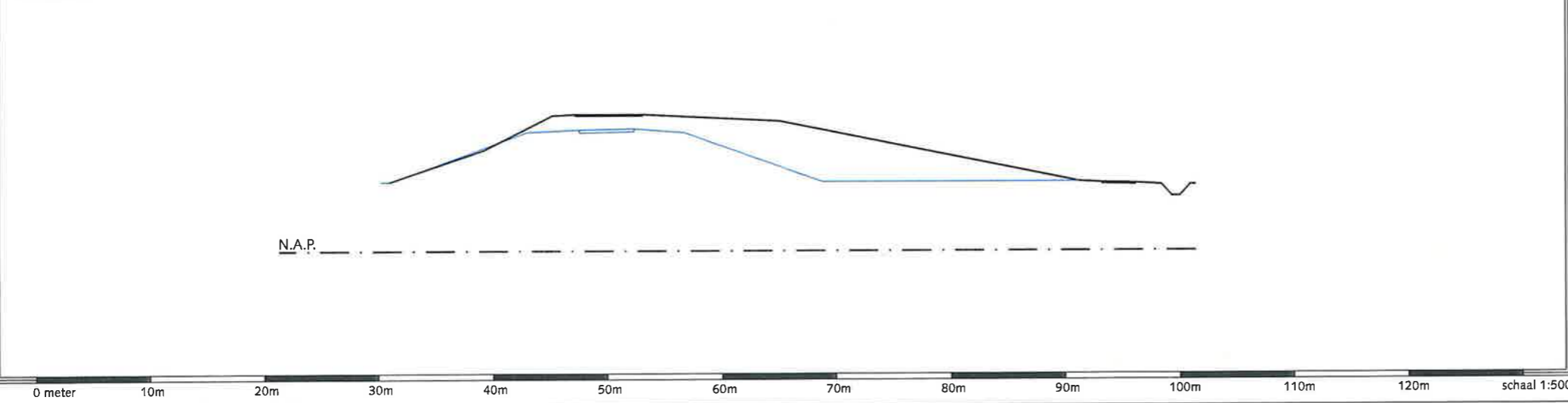
- HSL-zone
- Bouwzone
- Aan de bestemming te onttrekken bebouwing
- A16-zone
- Inpassingszone
- Geluidswerende voorzieningen

Ontwerp Tracébesluit HSL-Zuid
 Gemeentē
 Breda, Zundert
 Locatie
 Overa (Zuid)
 RFO 582 / oktober 1997
 Kaartblad 111





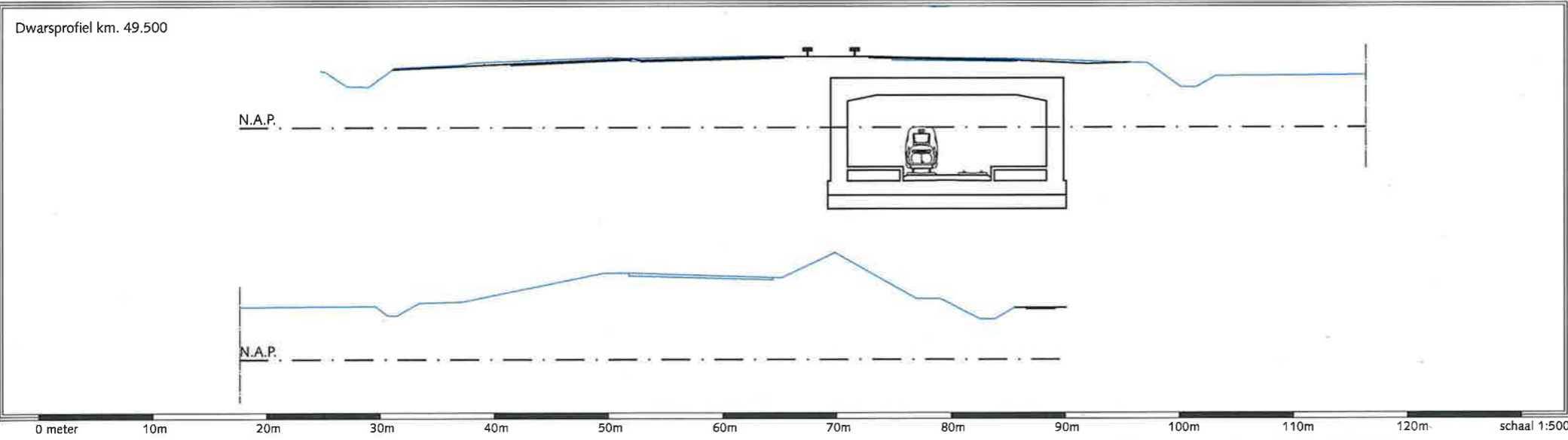
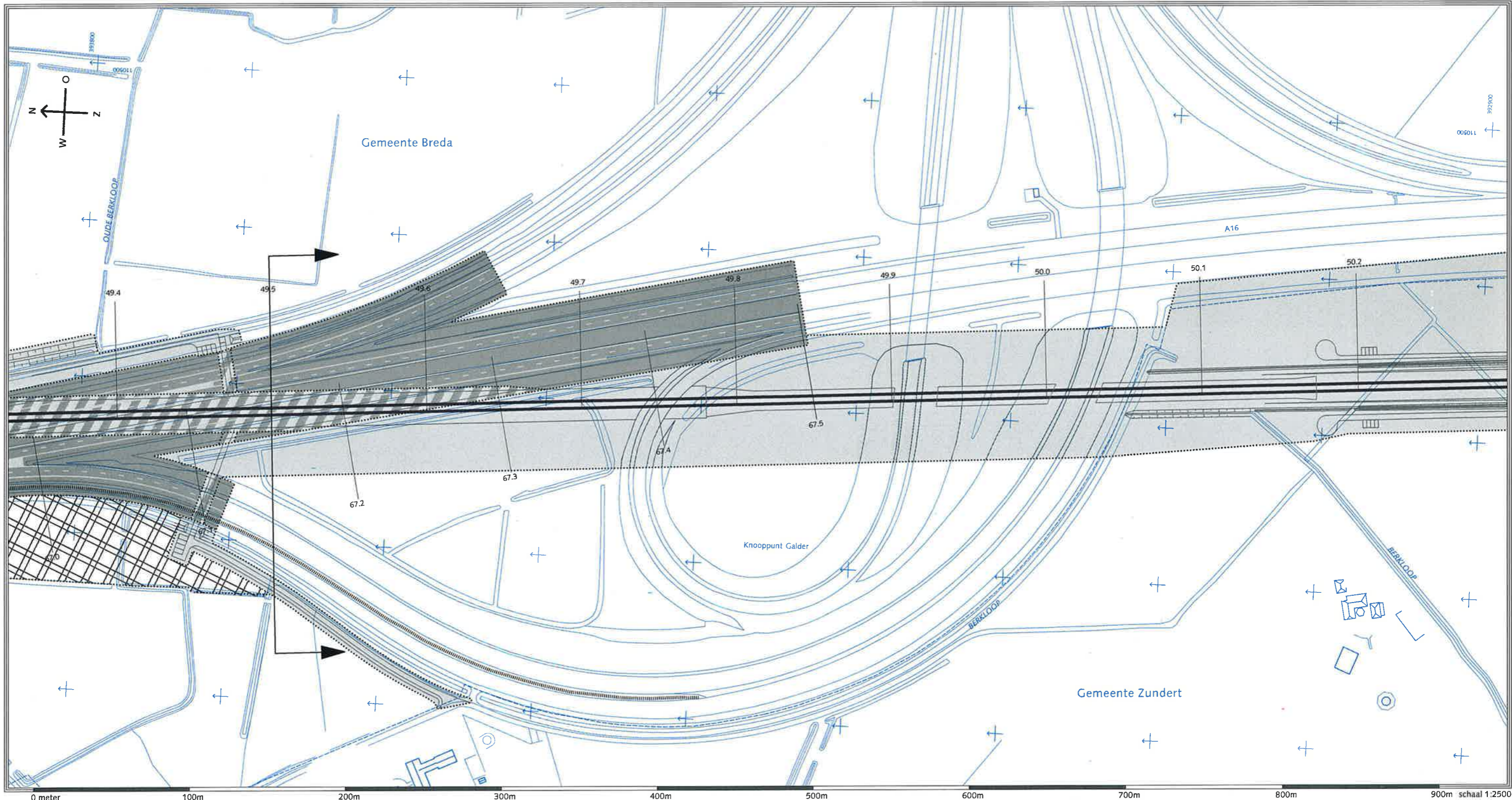
Dwarsprofiel km. 0.540



- HSL-zone
- A16-zone
- Bouwzone
- Inpassingszone
- Aan de bestemming te onttrekken bebouwing
- Geluidswerende voorzieningen

Ontwerp Tracébesluit HSL-Zuid/A16
 Gemeente
 Breda, Zundert
 Locatie
 Oversebaan
 RFO 583 / oktober 1997
 Kaartblad 111a

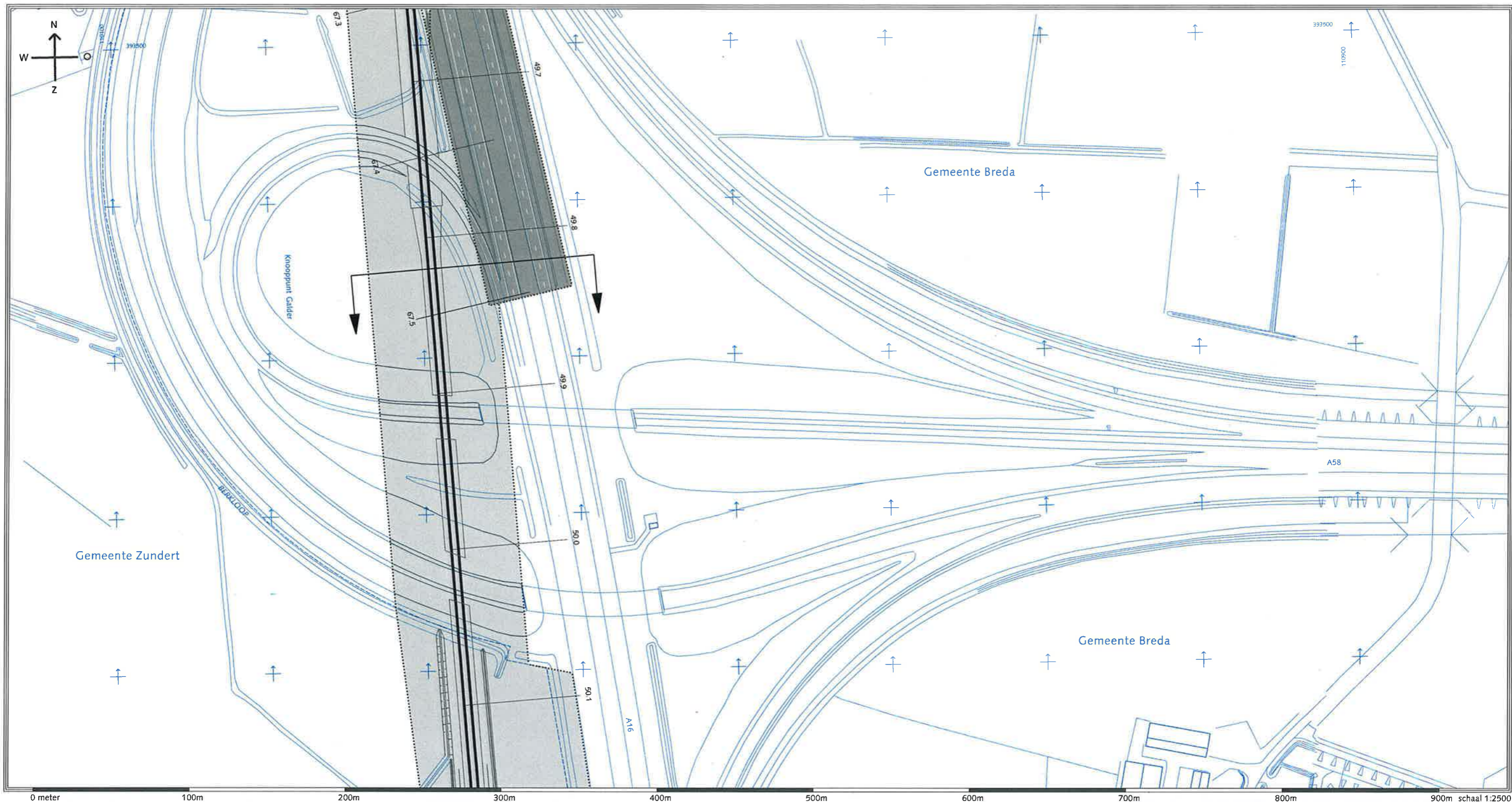




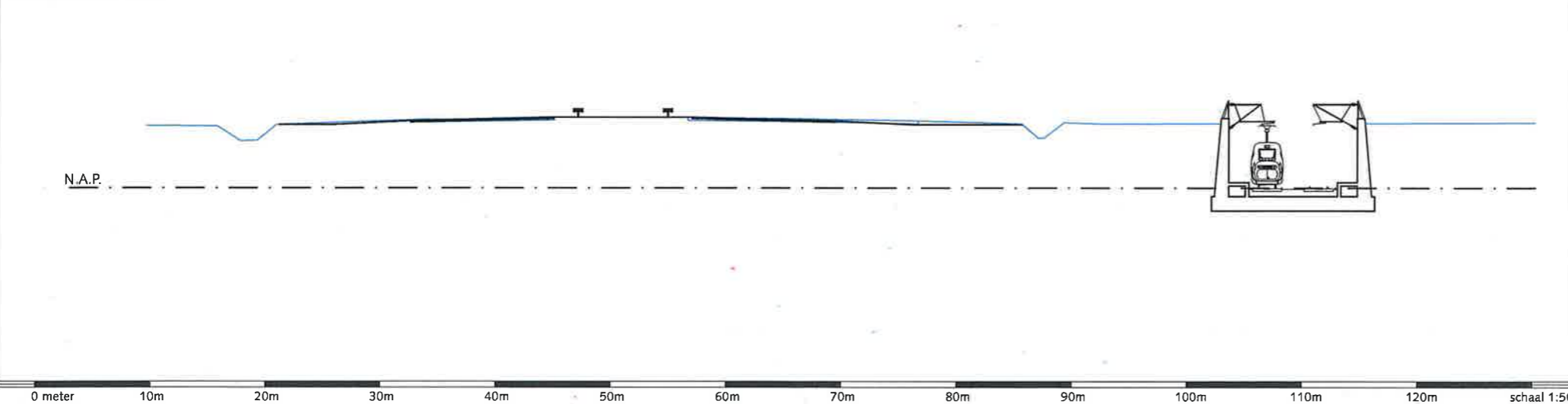
- HSL-zone
- Bouwzone
- Aan de bestemming te onttrekken bebouwing
- A16-zone
- Inpassingszone
- Geluidswerende voorzieningen







Ontwerp Tracébesluit HSL-Zuid/A16
 Gemeente Breda, Zundert
 Locatie Knooppunt Galder (A16)
 RFO 584 / oktober 1997
Kaartblad 112





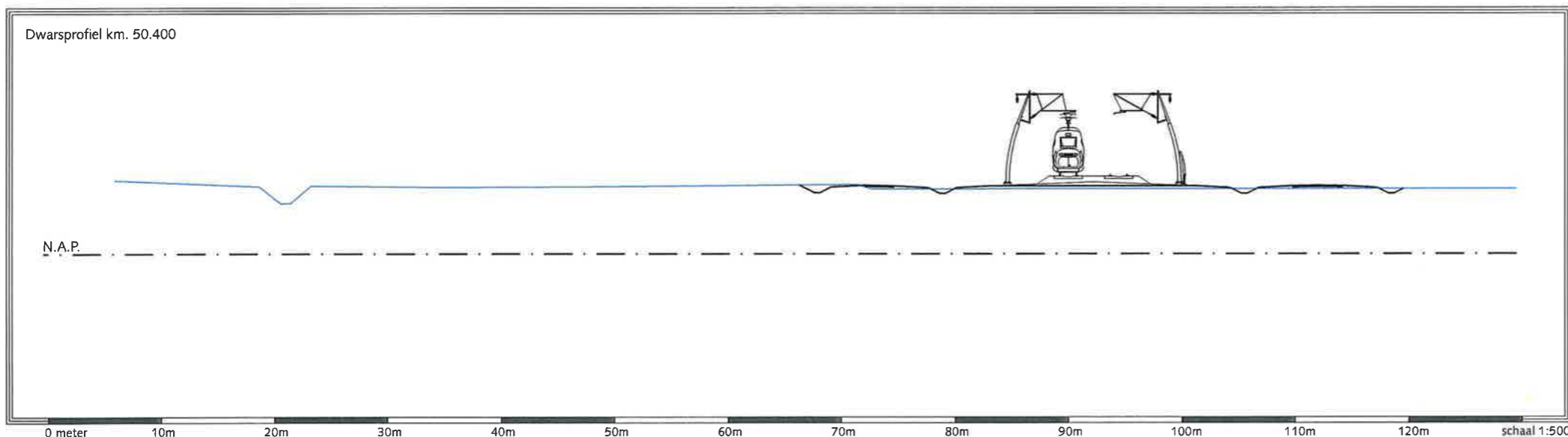
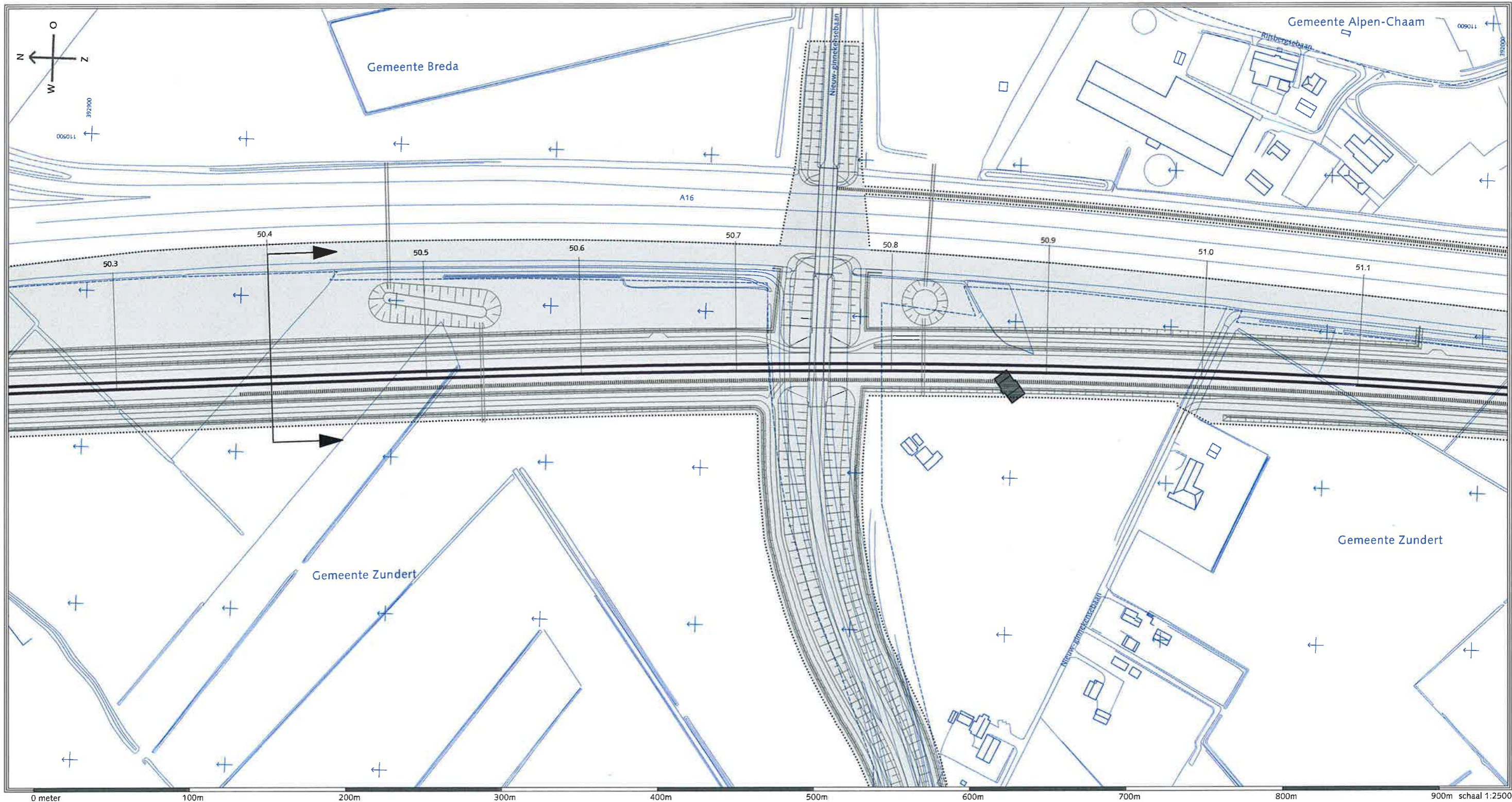
Dwarsprofiel km. 49.820








-  HSL-zone
-  A16-zone
-  Bouwzone
-  Inpassingszone
-  Aan de bestemming te onttrekken bebouwing
-  Geluidswerende voorzieningen

Ontwerp Tracébesluit HSL-Zuid/A16
 Gemeente Breda, Zundert
 Locatie Knooppunt Galder (A58)
 RFO 585 / oktober 1997
 Kaartblad 112a

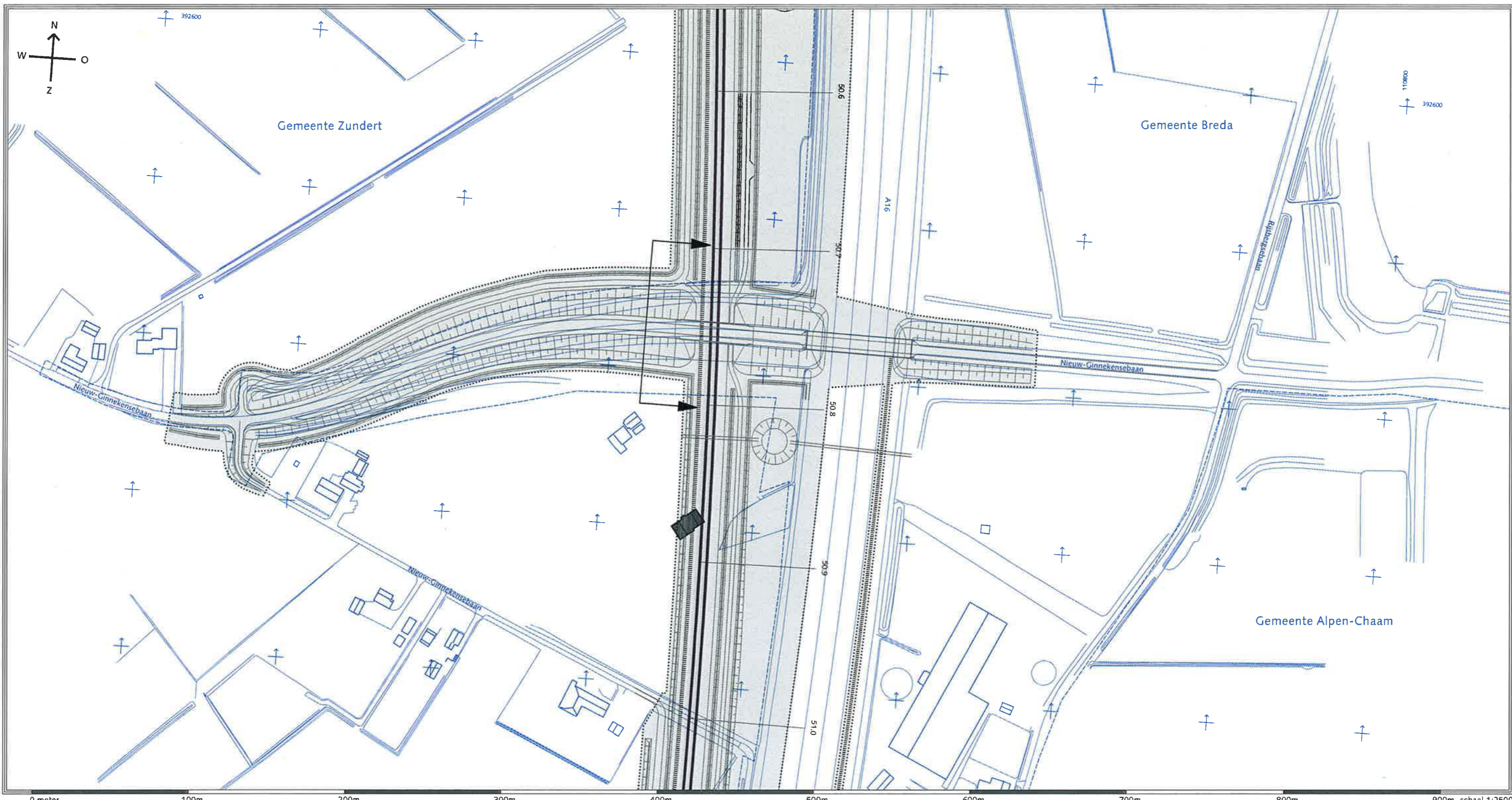




-  HSL-zone
-  Bouwzone
-  Aan de bestemming te onttrekken bebouwing
-  Inpassingszone
-  Geluidswerende voorzieningen

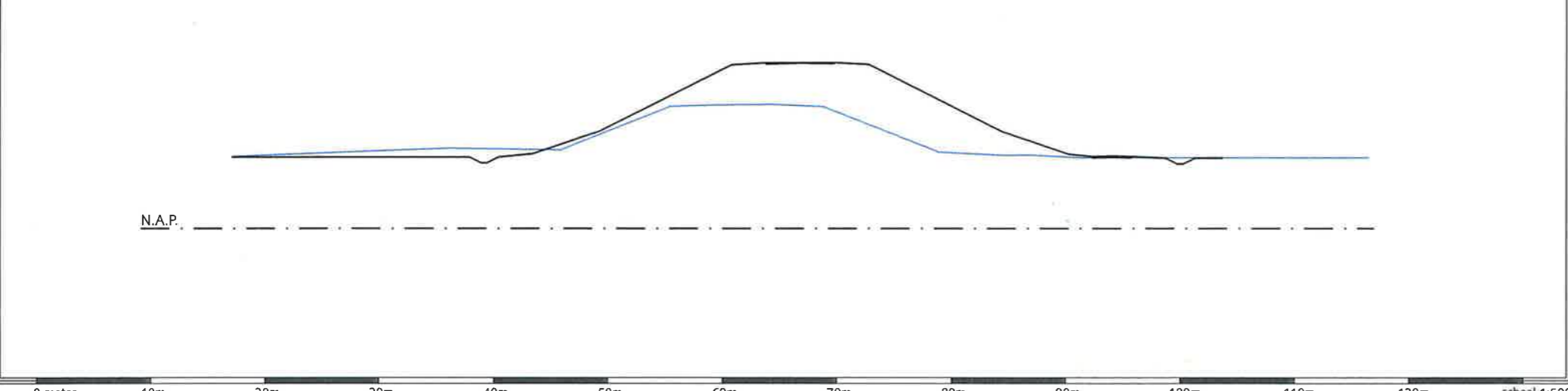
Ontwerp Tracébesluit HSL-Zuid
 Gemeente
 Breda, Zundert, Alpen en Chaam
 Locatie
 Breedbroeken / Galdersemere
 RFO 586 / oktober 1997
Kaartblad 113




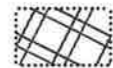

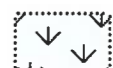



0 meter 100m 200m 300m 400m 500m 600m 700m 800m 900m schaal 1:2500

Dwarsprofiel km. 0.440

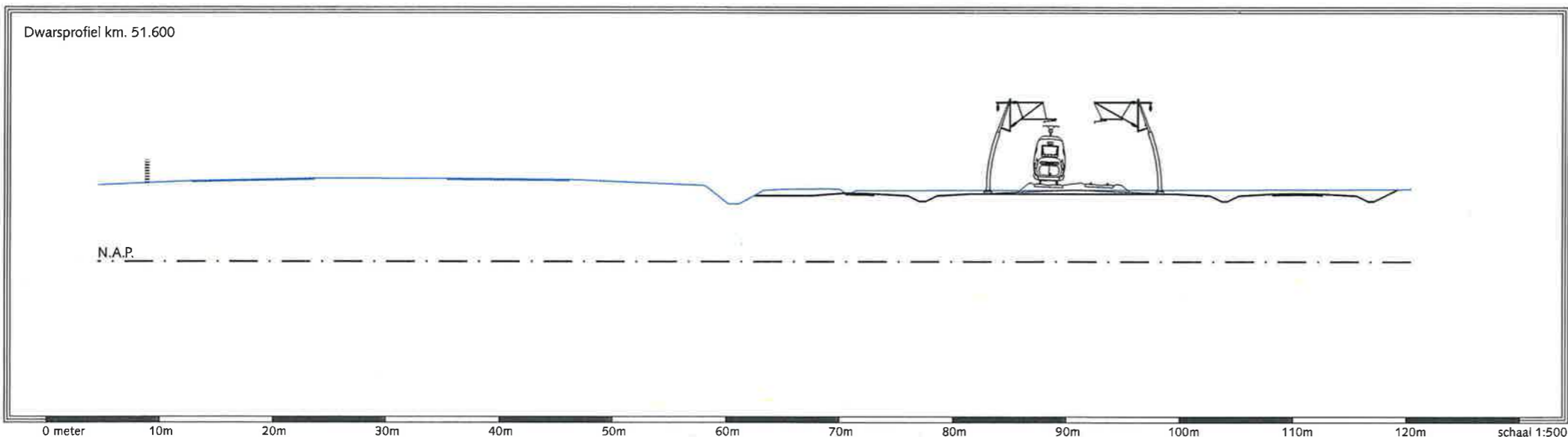
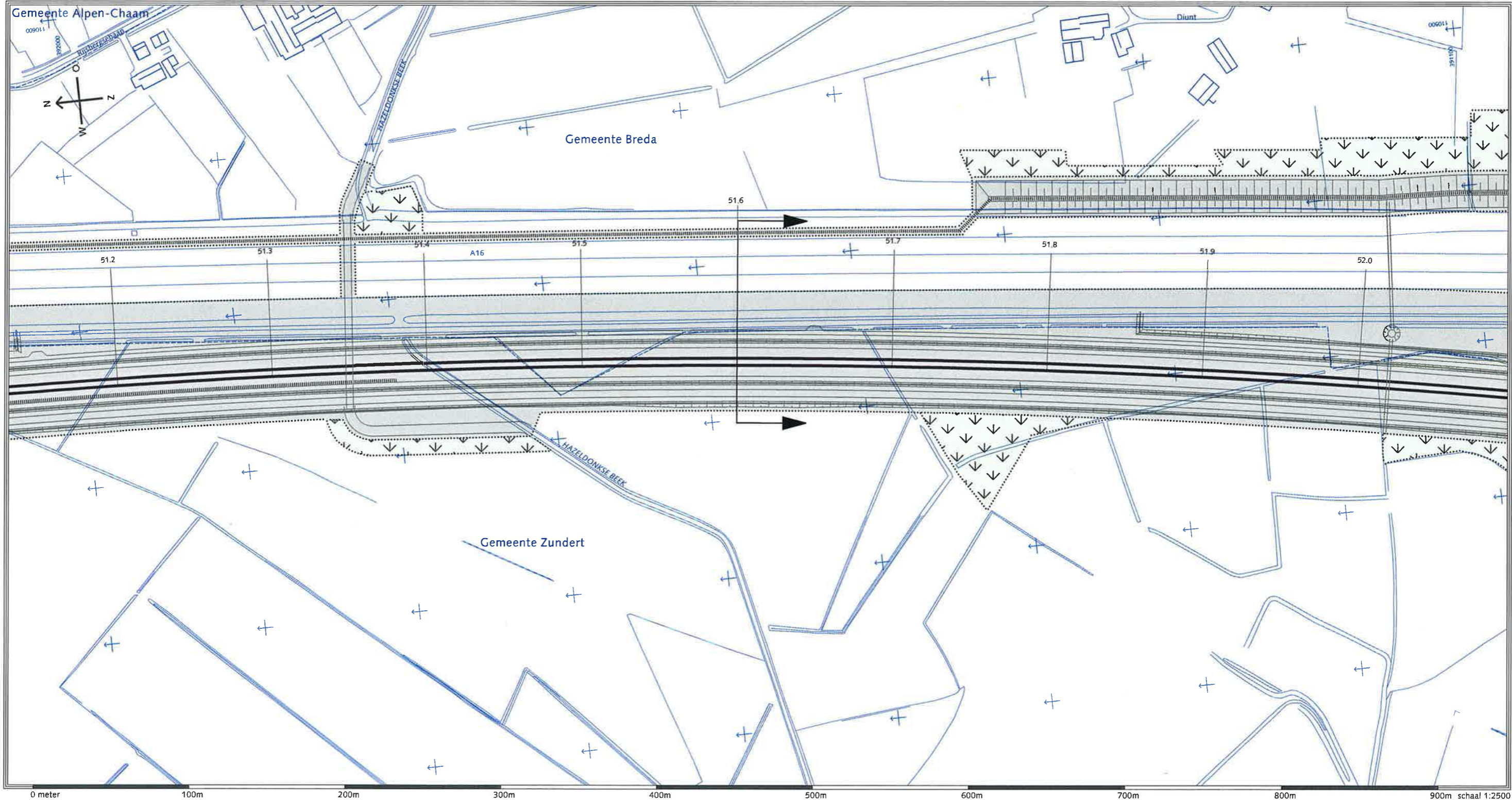







0 meter 10m 20m 30m 40m 50m 60m 70m 80m 90m 100m 110m 120m schaal 1:500

-  HSL-zone
-  Bouwzone
-  Aan de bestemming te onttrekken bebouwing
-  Inpassingszone
-  Geluidswerende voorzieningen

Ontwerp Tracébesluit HSL-Zuid
 Gemeente
 Breda, Zundert, Alphen en Chaam
 Locatie
 Nieuw-Ginnekebaan
 RFO 587 / oktober 1997
Kaartblad 113a

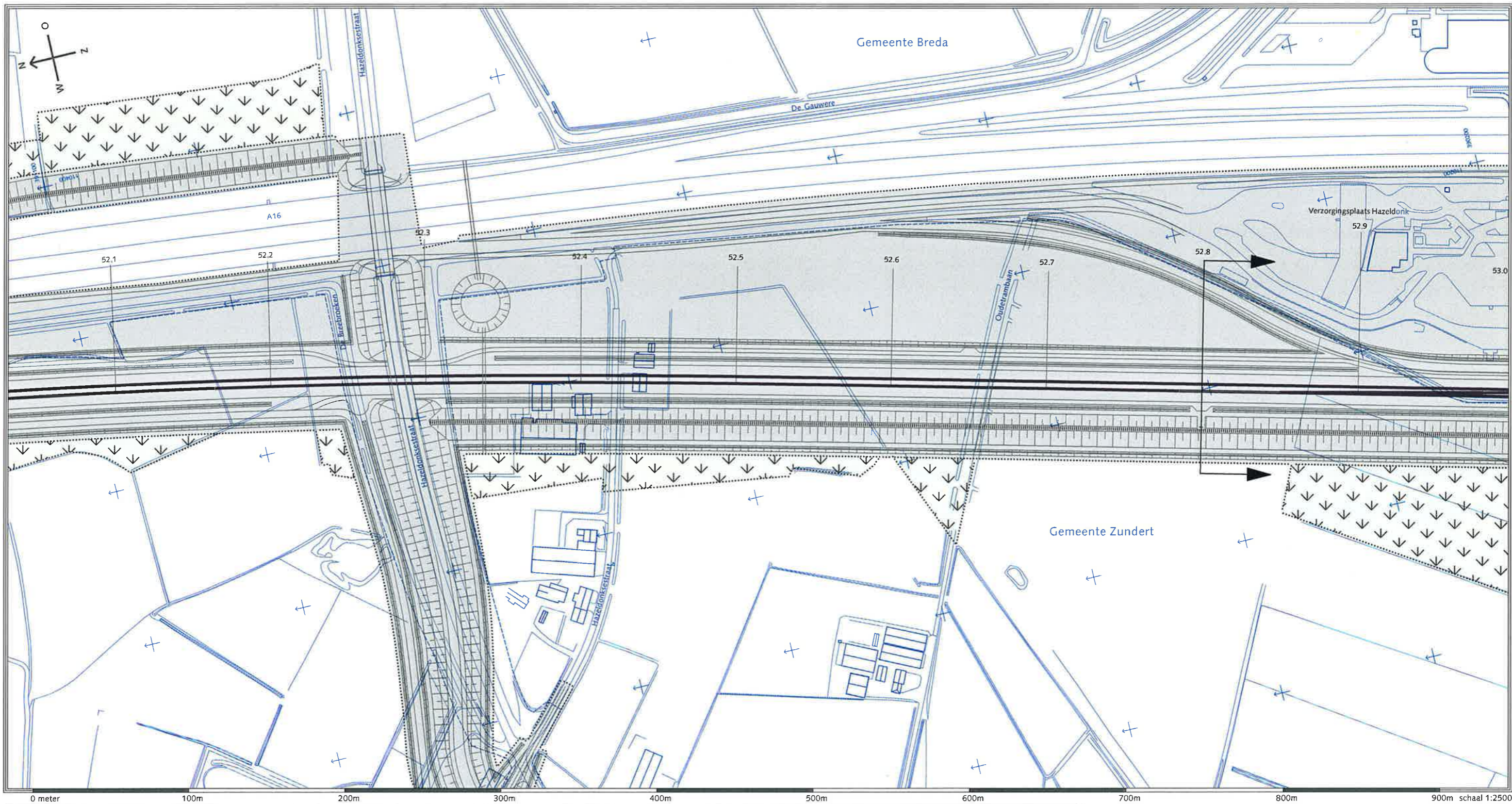




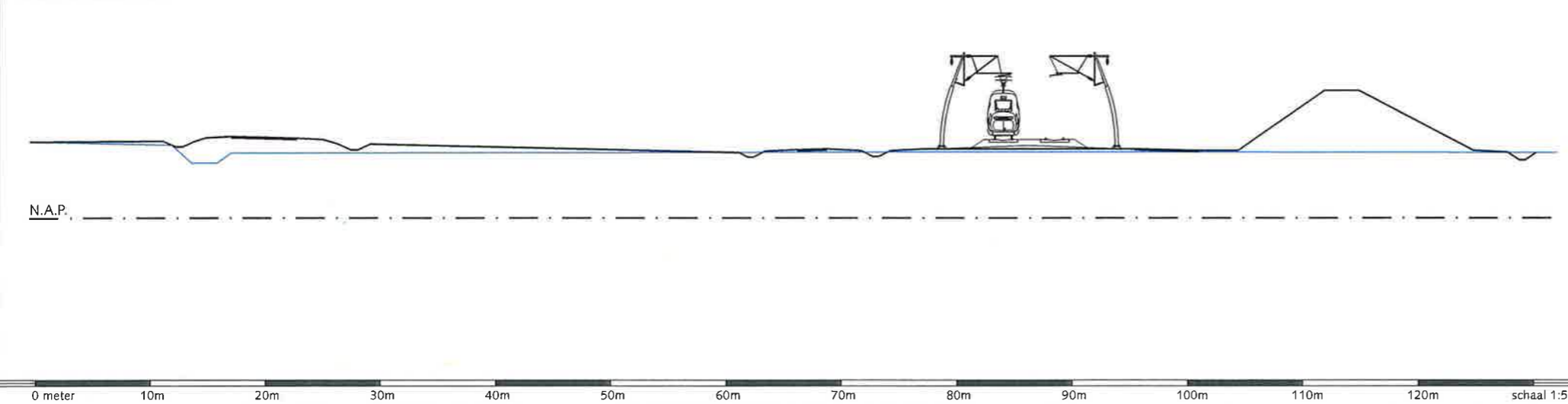
-  HSL-zone
-  Bouwzone
-  Aan de bestemming te onttrekken bebouwing
-  Inpassingszone
-  Geluidswerende voorzieningen

Ontwerp Tracébesluit HSL-Zuid
 Gemeente
 Breda, Zundert, Alphen en Chaam
 Locatie
 Diunt
 RFO 588 / oktober 1997
Kaartblad 114






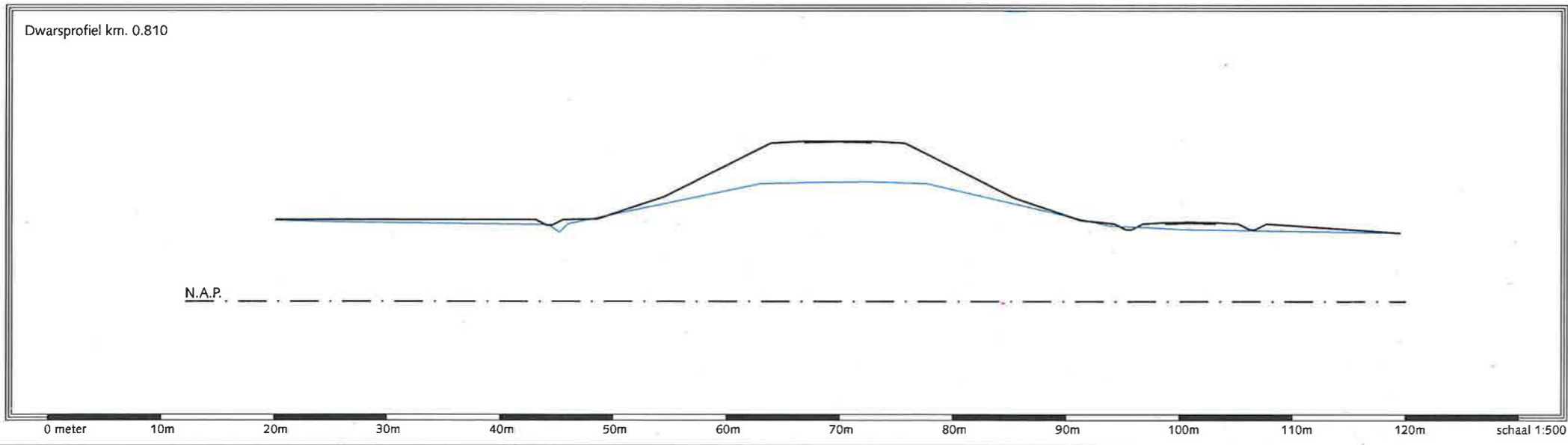
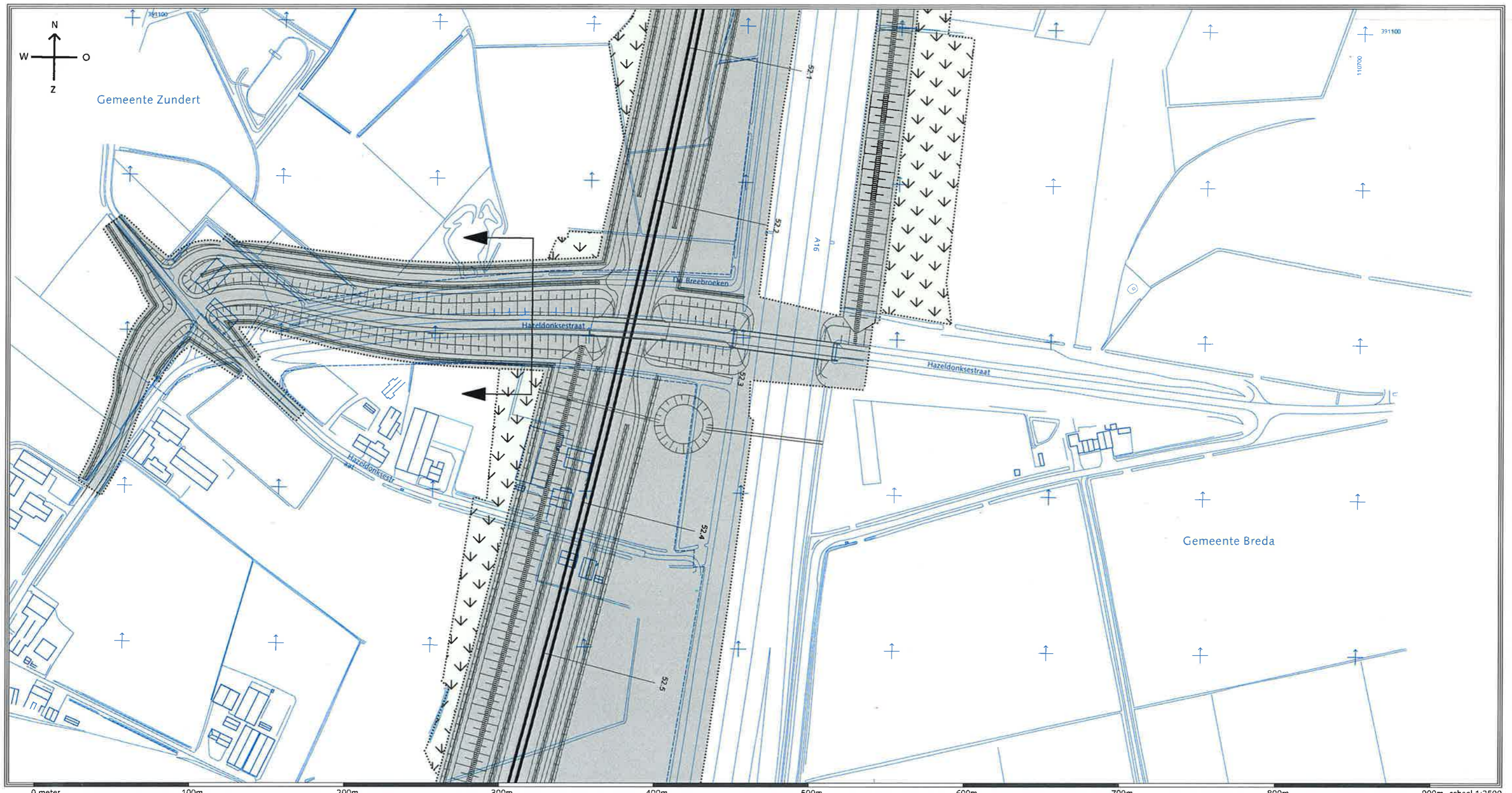
Dwarsprofiel km. 52.800



- HSL-zone
- Bouwzone
- Aan de bestemming te onttrekken bebouwing
- Inpassingszone
- Geluidswerende voorzieningen

Ontwerp Tracébesluit HSL-Zuid
 Gemeente Breda, Zundert
 Locatie Verzorgingsplaats Hazeldonk (Noord)
 RFO 590 / oktober 1997
 Kaartblad 115

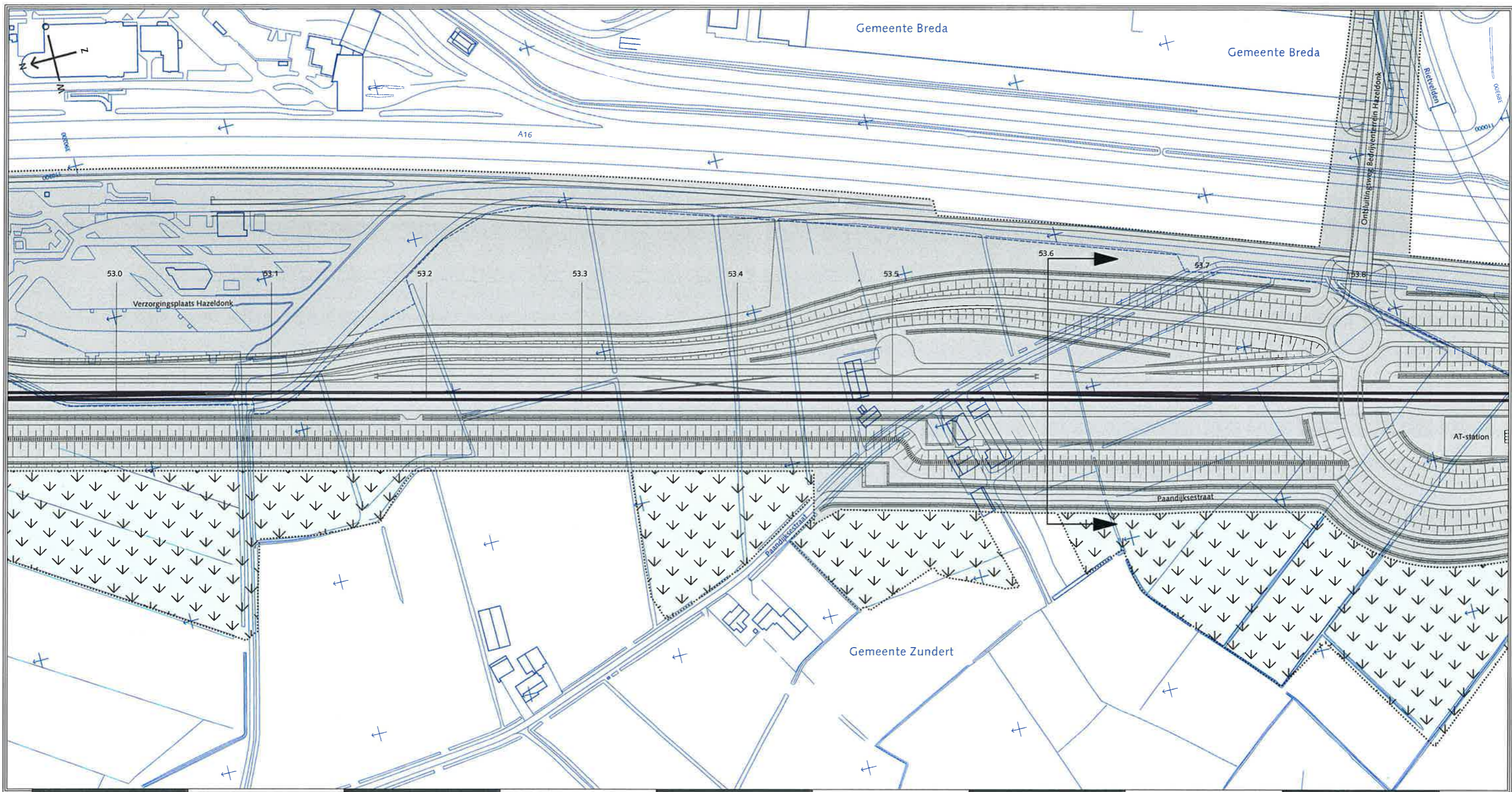




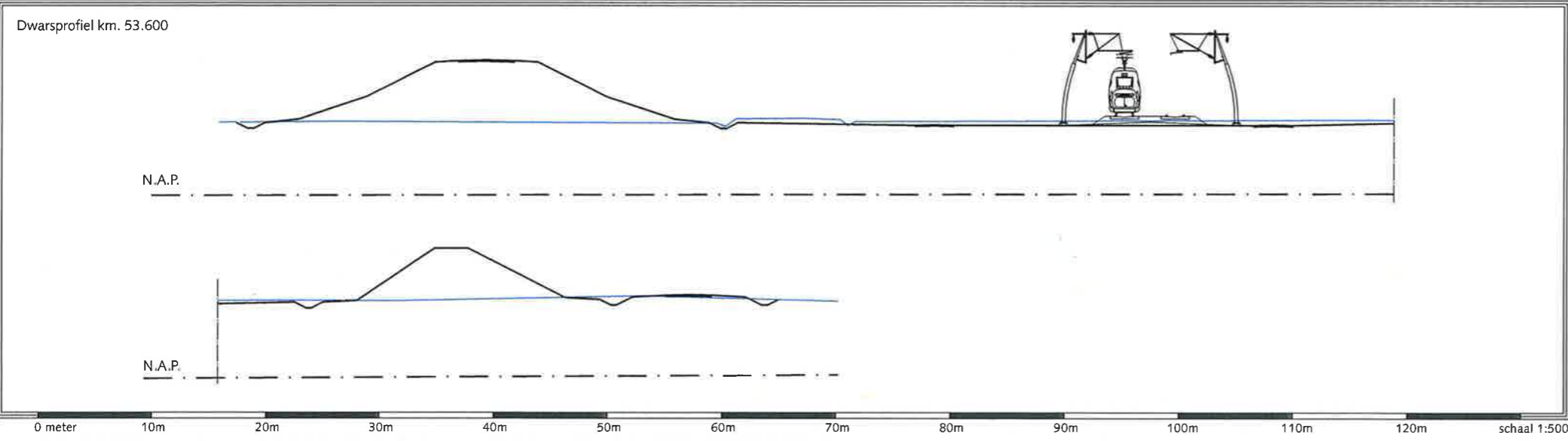
- HSL-zone
- Bouwzone
- Aan de bestemming te onttrekken bebouwing
- Inpassingszone
- Geluidswerende voorzieningen

Ontwerp Tracébesluit HSL-Zuid
 Gemeente
 Breda, Zundert
 Locatie
 Hazeldonksestraat
 RFO 589 / oktober 1997
 Kaartblad 115a





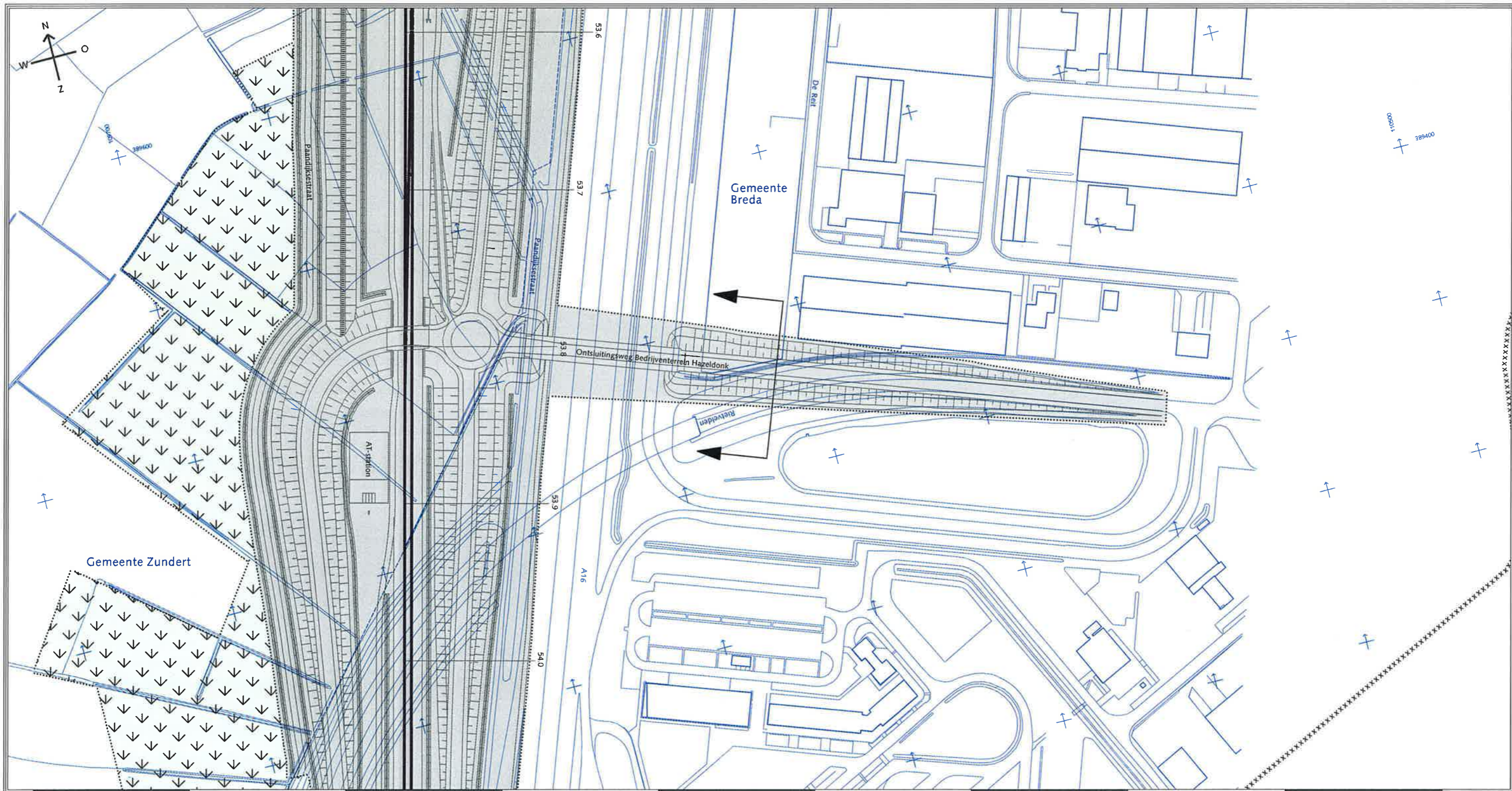
0 meter 100m 200m 300m 400m 500m 600m 700m 800m 900m schaal 1:2500



- HSL-zone
- Bouwzone
- Aan de bestemming te onttrekken bebouwing
- Inpassingszone
- Geluidswerende voorzieningen


Ontwerp Tracébesluit HSL-Zuid
 Gemeente Breda, Zundert
 Locatie Verzorgingsplaats Hazeldonk (Zuid)
 RFO 591 / oktober 1997
 Kaartblad 116






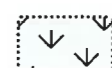



0 meter 100m 200m 300m 400m 500m 600m 700m 800m 900m schaal 1:2500

Dwarsprofiel km. 0.320

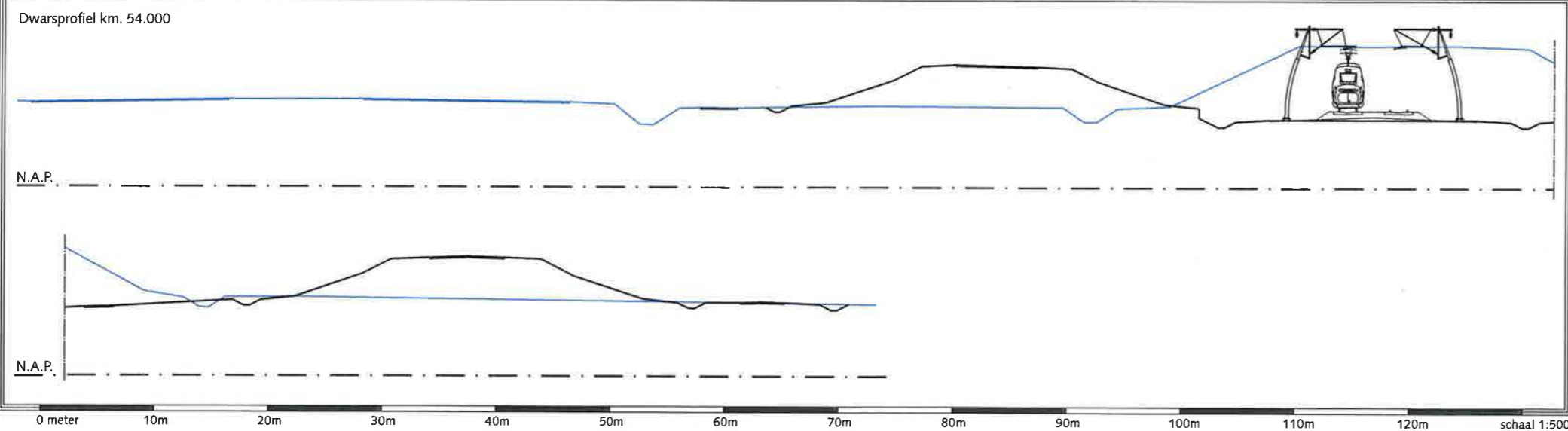
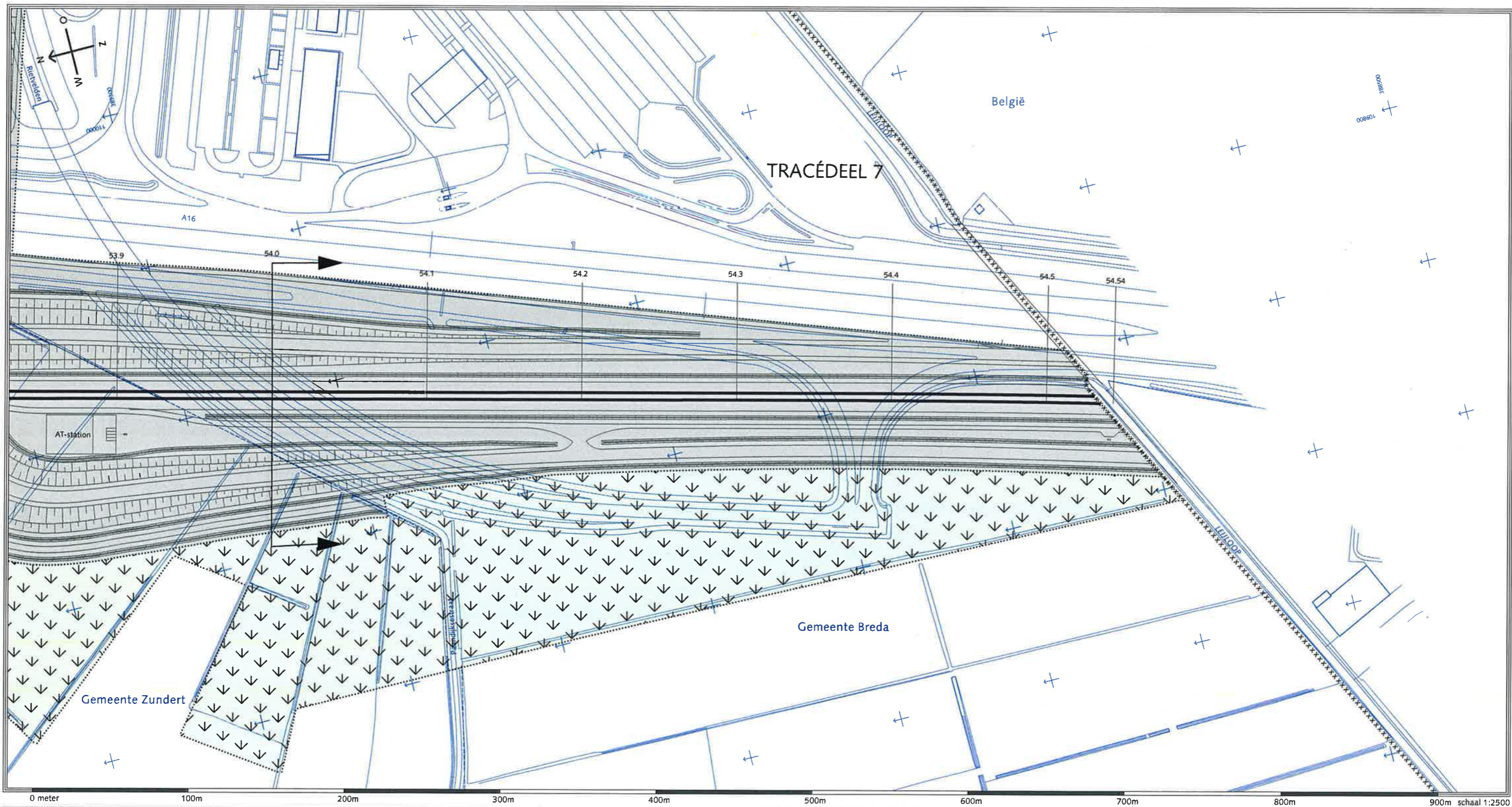







0 meter 10m 20m 30m 40m 50m 60m 70m 80m 90m 100m 110m 120m schaal 1:500

-  HSL-zone
-  Bouwzone
-  Aan de bestemming te onttrekken bebouwing
-  Inpassingszone
-  Geluidswerende voorzieningen

Ontwerp Tracébesluit HSL-Zuid
 Gemeente
 Breda, Zundert
 Locatie
 Ontsluiting bedrijventerrein Hazeldonk
 RFO 592 / oktober 1997
Kaartblad 116a





-  HSL-zone
-  Bouwzone
-  Aan de bestemming te onttrekken bebouwing
-  Inpassingszone
-  Geluidswerende voorzieningen

Ontwerp Tracébesluit HSL-Zuid
 Gemeente Breda, Zundert
 Locatie Grens België
 RFO 593 / oktober 1997
 Kaartblad 117

