

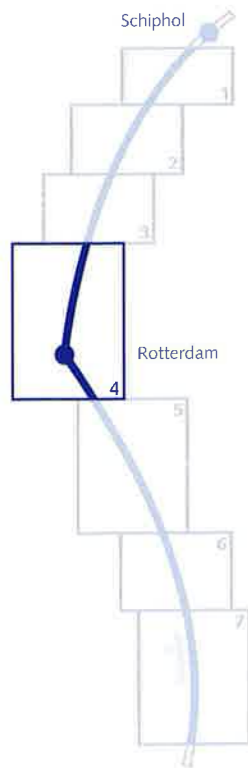
141-802



Ontwerp Tracébesluit

Hogesnelheidslijn-Zuid

Tracédeel Bleiswijk, Berkel en Rodenrijs, Bergschenhoek, Rotterdam



Kaarten Tracédeel

4

Ontwerp Tracébesluit HSL-Zuid

Tracédeel 4 Bleiswijk / Berkel en Rodenrijs / Bergschenhoek / Rotterdam

Kaarten

Overzichtsblad 4A - 4E
Kaartblad 33 - 66

Toelichting

Overzichtsblad

Een overzichtsblad bevat een *overzichtskaat* en een *lengteprofiel*.

Op de *overzichtskaat* is de ligging van het tracé van de hogesnelheidslijn van noord naar zuid weergegeven op een topografische ondergrond op schaal 1:20.000. De lengte van het tracé is aangegeven in kilometers, gemeten vanaf het station Rotterdam CS. Op de overzichtskaart verwijzen de nummers in de kaders naar de bladnummers van de kaartbladen. De dikker omlijnde kaders geven het gedeelte aan dat weergegeven is in het lengteprofiel.

In het *lengteprofiel* is de hoogteligging van het tracé weergegeven. Hierin is de lengteschaal gelijk aan die van de overzichtskaart, maar de hoogteschaal is sterk vergroot (schaal 1:400), waardoor de verschillen in hoogteligging duidelijk zichtbaar zijn. De hoogteligging is aangegeven in meters, gemeten vanaf de bovenkant van de spoorstaven tot de N.A.P.-lijn. Boven dit lengteprofiel zijn de belangrijkste kruisende wegen en watergangen aangegeven.

Kaartblad

Een *kaartblad* bevat een *tracékaart* en een *dwarsprofiel*.

Deze kaartbladen zijn van noord naar zuid genummerd. Daar waar ruimtebeslag is voorzien buiten het direct aan het tracé grenzende gebied zijn aanvullende kaartbladen gemaakt. Om de samenhang te tonen is bij de aanvullende kaartbladen een letter toegevoegd aan het kaartbladnummer.

De *tracékaart* is op schaal 1:2.500 getekend en laat steeds ongeveer 900 meter van het tracé zien.

De bestaande situatie is als ondergrond in blauw weergegeven. Beide sporen van de hogesnelheidslijn zijn met een zwarte lijn aangegeven.

Het lichtgrijze vlak is de **HSL-zone** die het ruimtebeslag voor de hogesnelheidslijn aangeeft. Het ontwerp is in grijs binnen deze zone weergegeven.

De **Inpassingszone** geeft de gebieden aan die aangewezen zijn voor het treffen van inpassingsmaatregelen.

De **Bouwzone** geeft de gebieden aan die tijdelijk benodigd zijn om de HSL-Zuid aan te leggen.

In een aantal gevallen zal een als *Bouwzone* aangegeven gebied na realisering van de lijn in gebruik blijven voor de inpassing van het project in de omgeving. In dat geval is het gebied niet alleen als *Bouwzone*, maar eveneens als *Inpassingszone* aangegeven (dubbelbestemming).

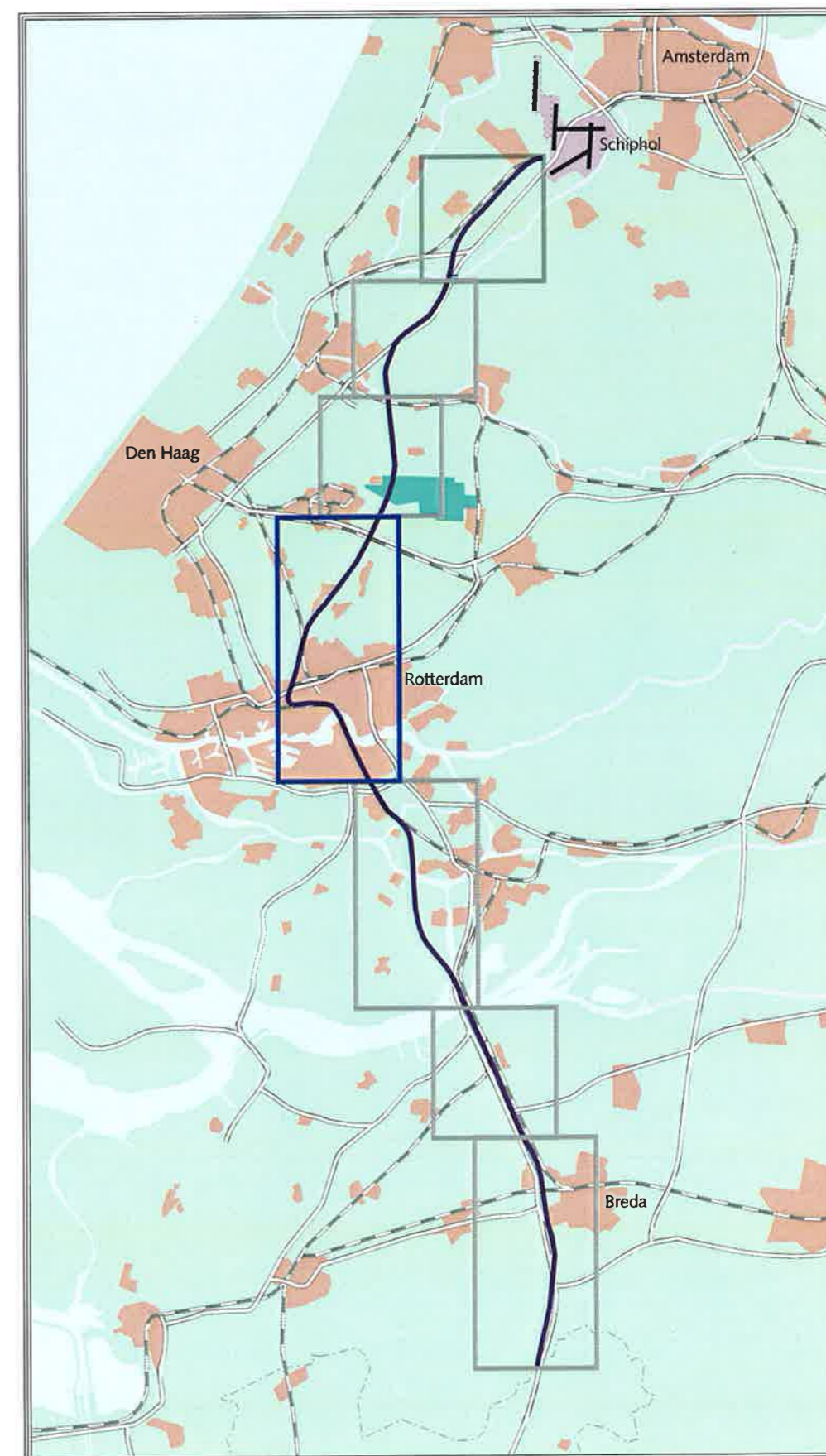
De bebouwing die geheel binnen de HSL-zone ligt en om deze reden in alle gevallen geamoveerd zal moeten worden, is niet apart op de tracékaarten gemarkeerd.

Bebouwing die slechts gedeeltelijk of geheel buiten de HSL-zone ligt en die geamoveerd en/of aan de bestemming onttrokken zal worden, is op de tracékaarten gemarkeerd en aangegeven als "*Aan de bestemming te onttrekken bebouwing*". De systematiek, zoals gehanteerd in onteigeningszaken, bepaalt of deze gebouwen geheel danwel gedeeltelijk zullen worden aangekocht.

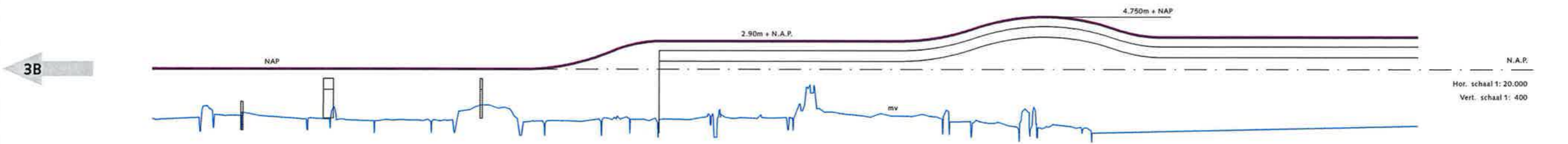
Daar waar geluidswerende voorzieningen zijn voorzien zijn deze op de kaart aangegeven. De hoogte van de schermen staat vermeld in het tracédelelrapport.

Andere projecten, die een sterke samenhang hebben met de aanleg van de hogesnelheidslijn, zijn eveneens weergegeven. Omdat deze projecten formeel geen onderdeel uitmaken van het ontwerp-Tracébesluit HSL-Zuid, is het benodigde ruimtebeslag daarvan niet aangegeven.

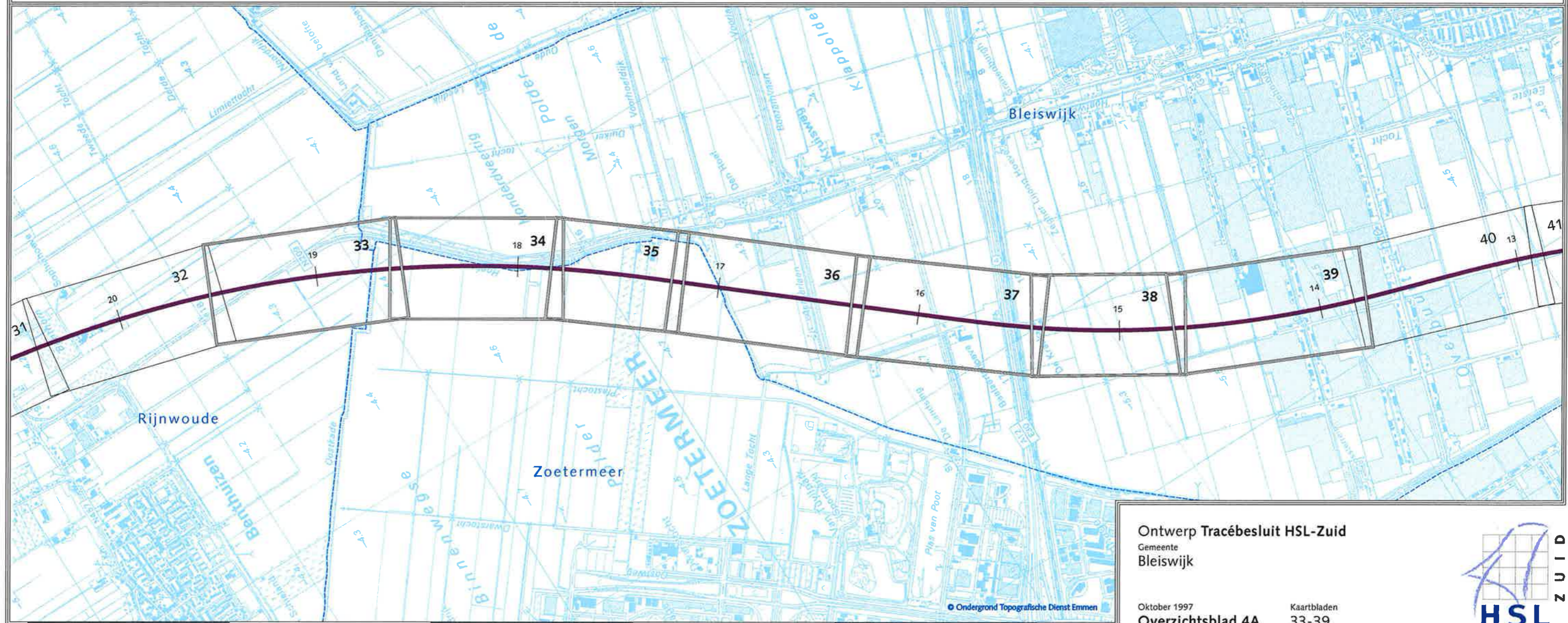
Het *dwarsprofiel* is weergegeven op schaal 1:500. Hieruit kan de breedte en de hoogte van het tracé afgelezen worden. De huidige ligging van het maaiveld is in blauw weergegeven, en de nieuwe situatie is in zwart weergegeven. Ook zijn in het dwarsprofiel de eventuele geluidswerende voorzieningen aangegeven.



Derde tocht | Oostkade | Toek. langzaam verkeer | loek. ontsl. Zoetermeer Lange Tocht | Achterlaan/Boezemvaart | Zoetermeerselaan | A12 Spoorlijn | Violierenweg | A. van 't Hartweg



N.A.P.
Hor. schaal 1: 20.000
Vert. schaal 1: 400



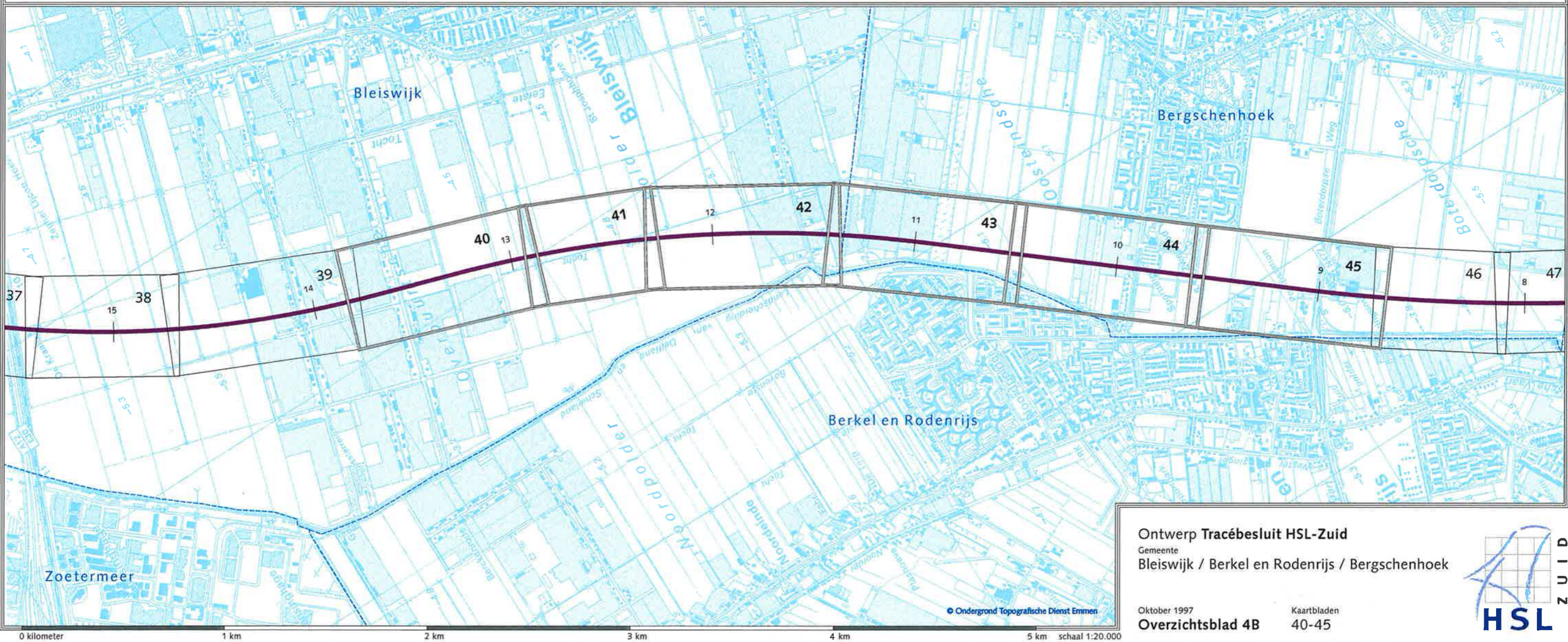
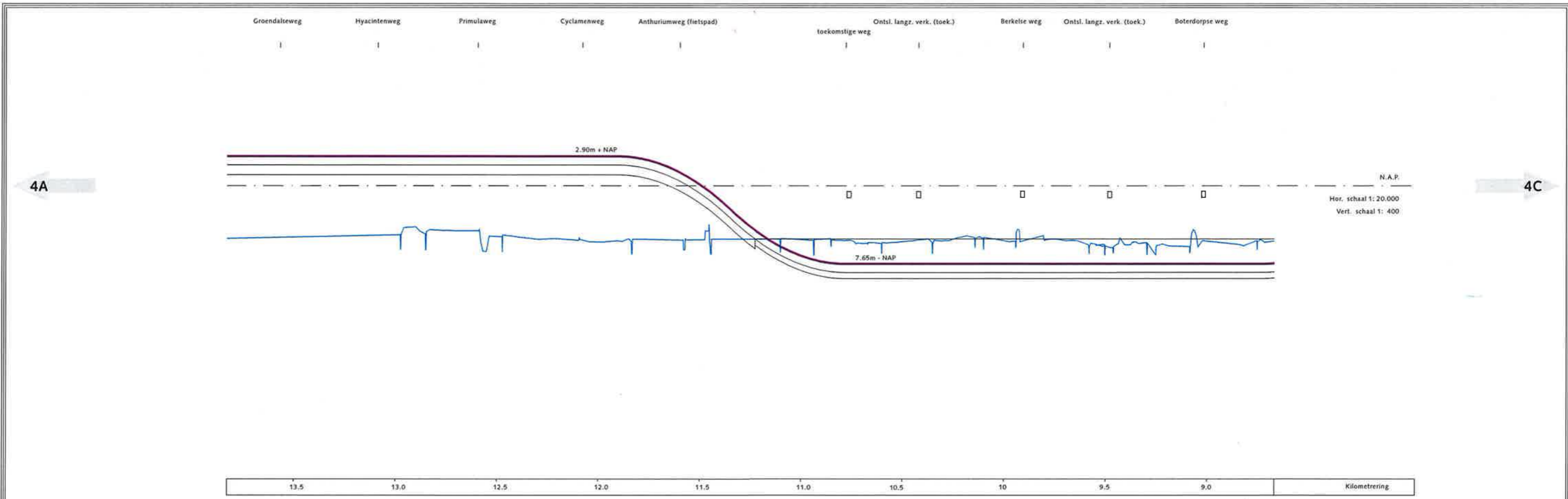
Ontwerp Tracébesluit HSL-Zuid
Gemeente
Bleiswijk

Oktober 1997
Overzichtsblad 4A

Kaartbladen
33-39



© Ondergrond Topografische Dienst Emmen



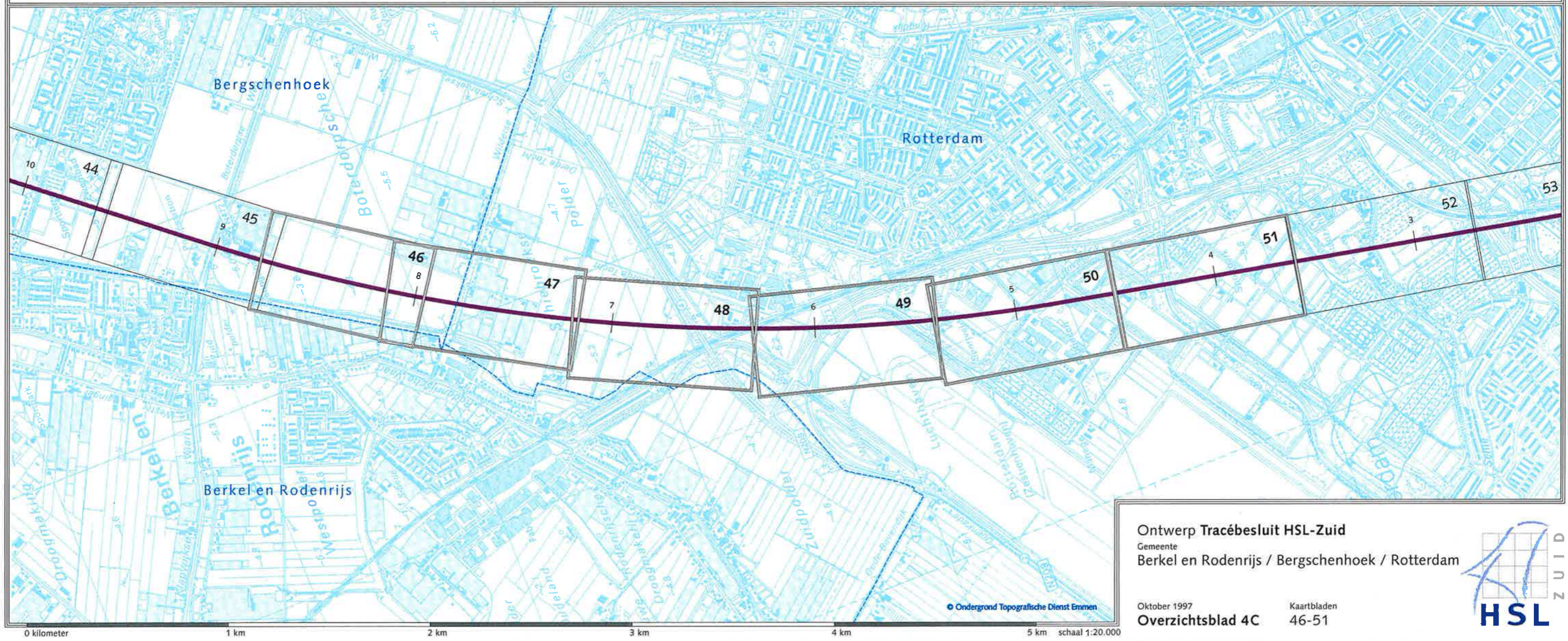
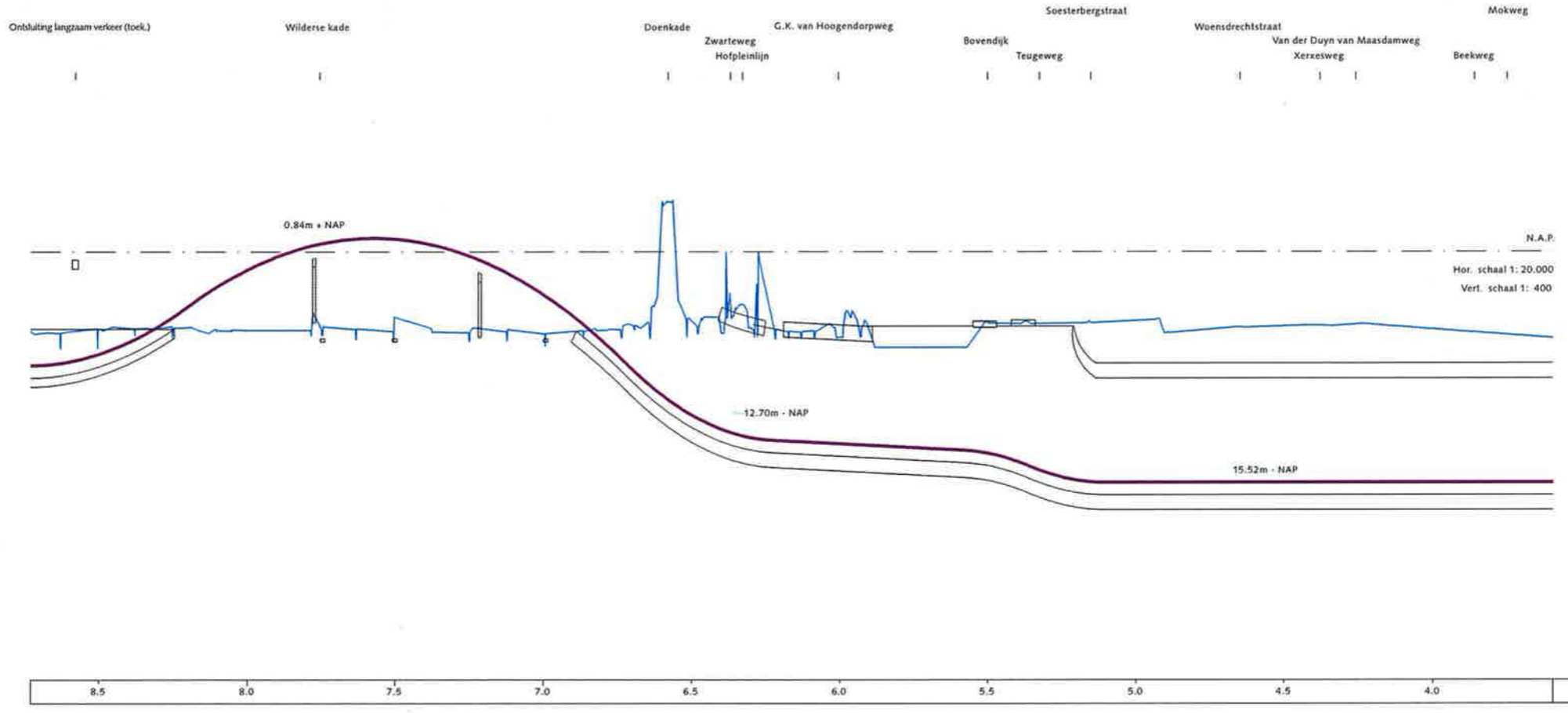
Ontwerp Tracébesluit HSL-Zuid
 Gemeente
 Bleiswijk / Berkel en Rodenrijs / Bergschenhoek

Oktober 1997
 Overzichtsblad 4B

Kaartbladen
 40-45



© Ondergrond Topografische Dienst Emmen

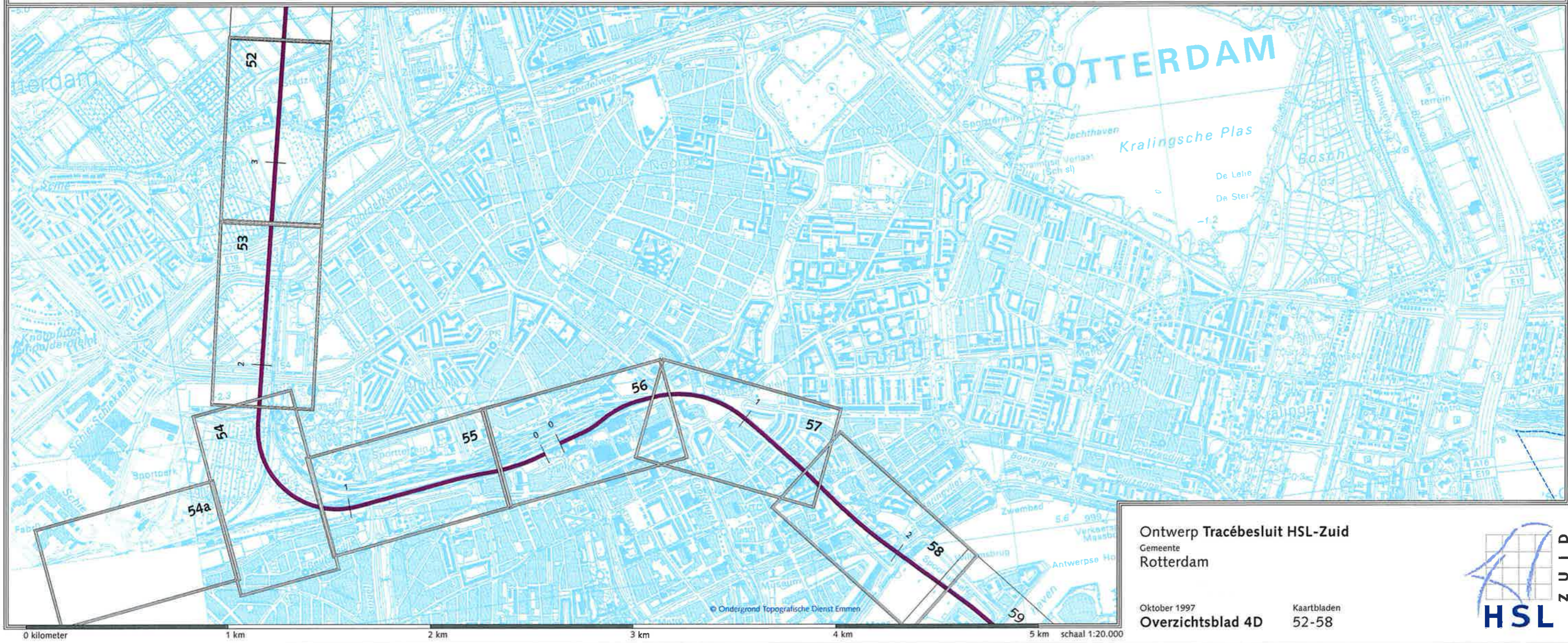
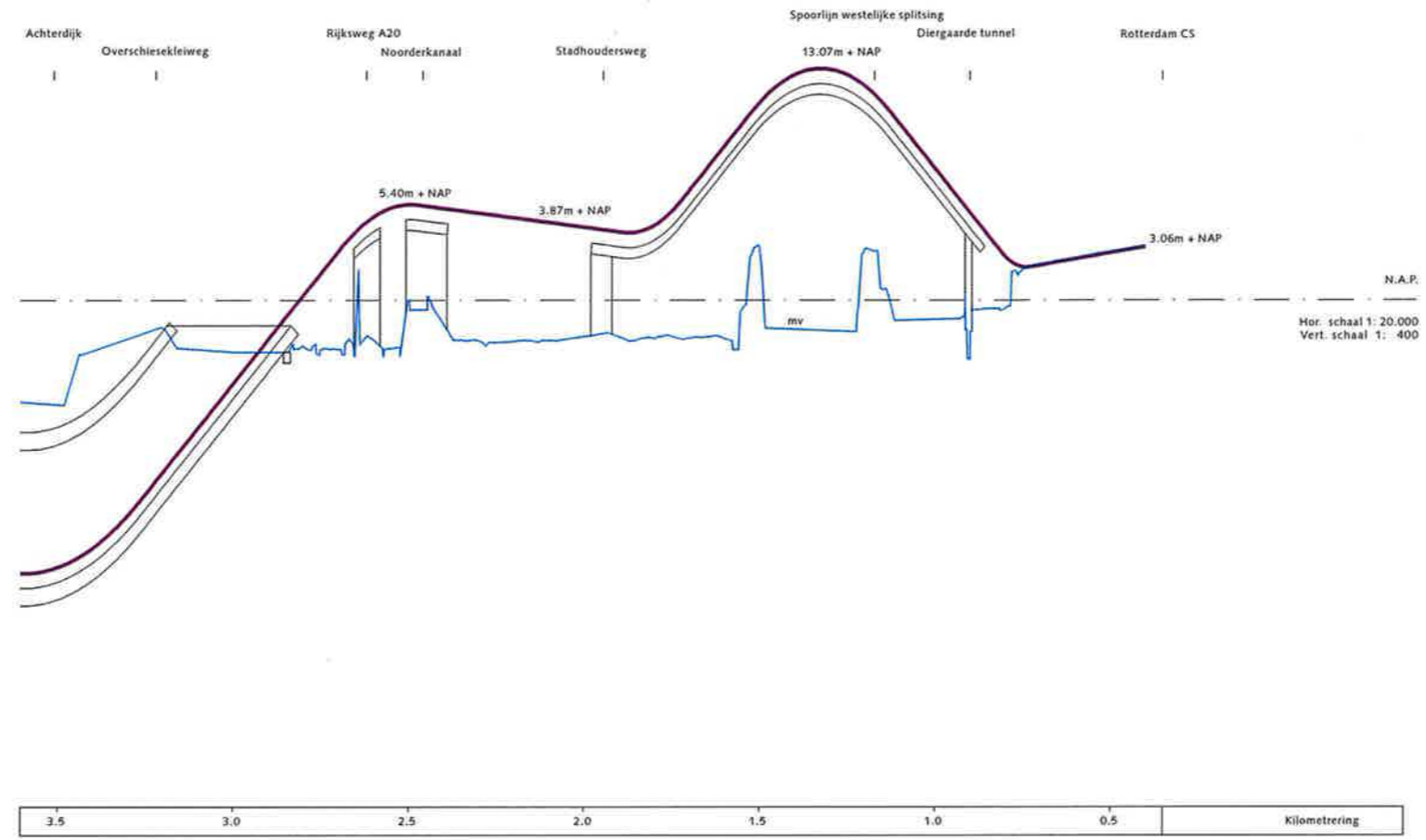


Ontwerp Tracébesluit HSL-Zuid
 Gemeente
 Berkel en Rodenrijs / Bergschenhoek / Rotterdam

Oktober 1997
Overzichtsblad 4C

Kaartbladen
 46-51

HSL ZUID



Ontwerp Tracébesluit HSL-Zuid
Gemeente Rotterdam

Oktober 1997
Overzichtsblad 4D

Kaartbladen
52-58

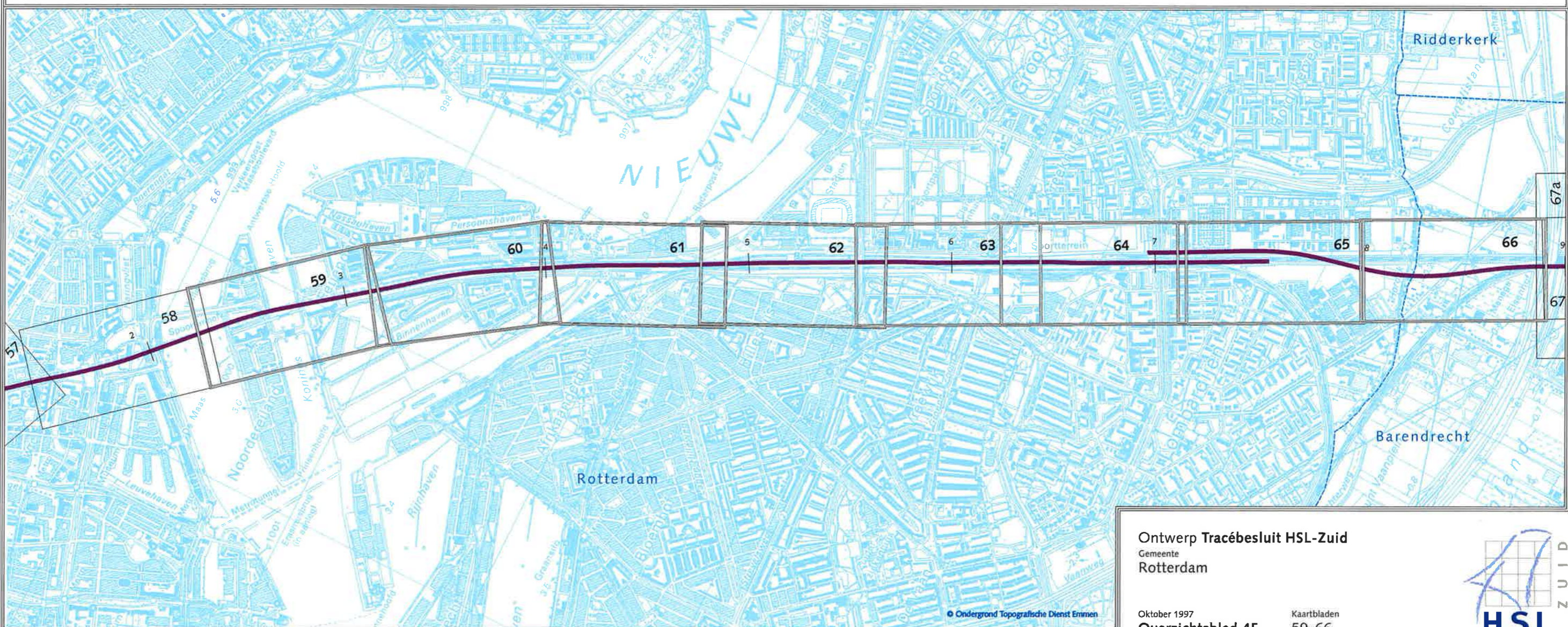
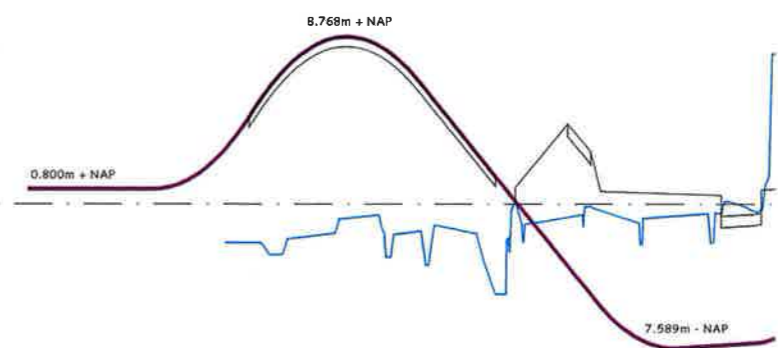


Dordtse Straatweg
Hordijk
Rijksweg A15

4D

5A

N.A.P.
Hor. schaal 1:20.000
Vert. schaal 1: 400



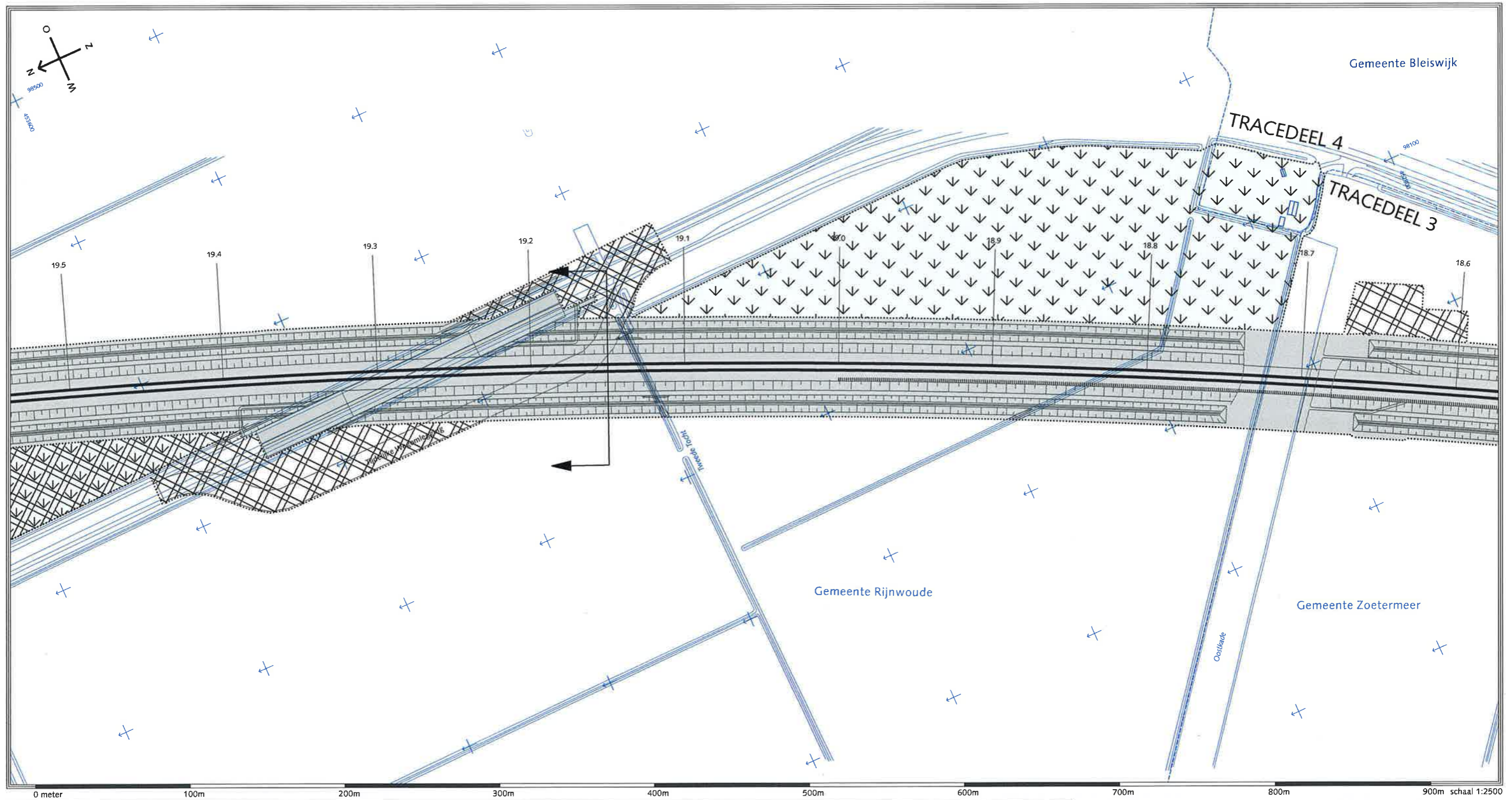
0 kilometer 1 km 2 km 3 km 4 km 5 km schaal 1:20.000

Ontwerp Tracébesluit HSL-Zuid
Gemeente Rotterdam

Oktober 1997
Overzichtsblad 4E
Kaartbladen 59-66

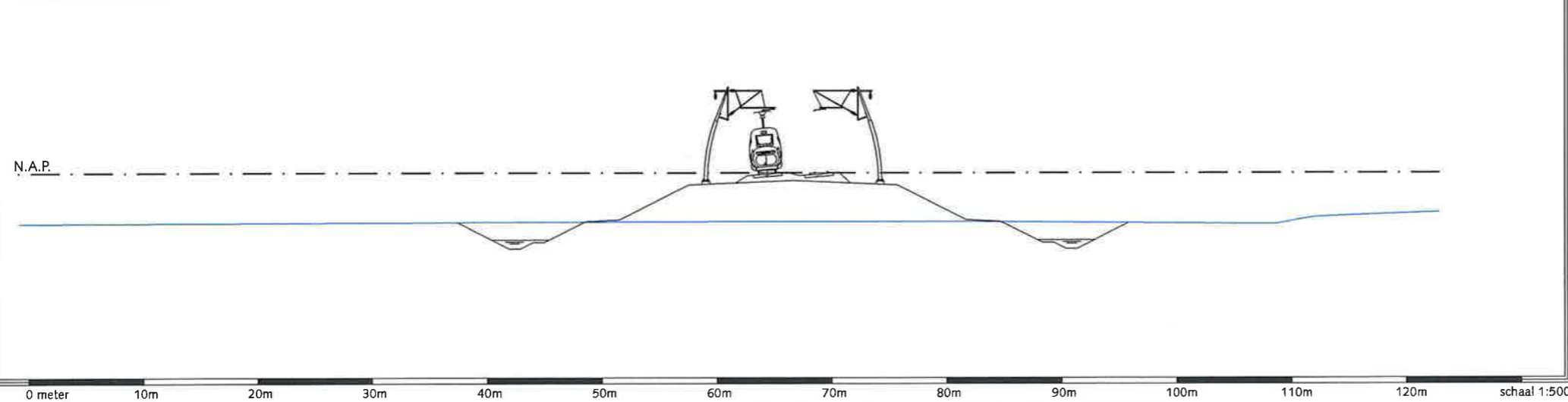


Ondergrond Topografische Dienst Emmen


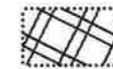





0 meter 100m 200m 300m 400m 500m 600m 700m 800m 900m schaal 1:2500

Dwarsprofiel km. 19.150

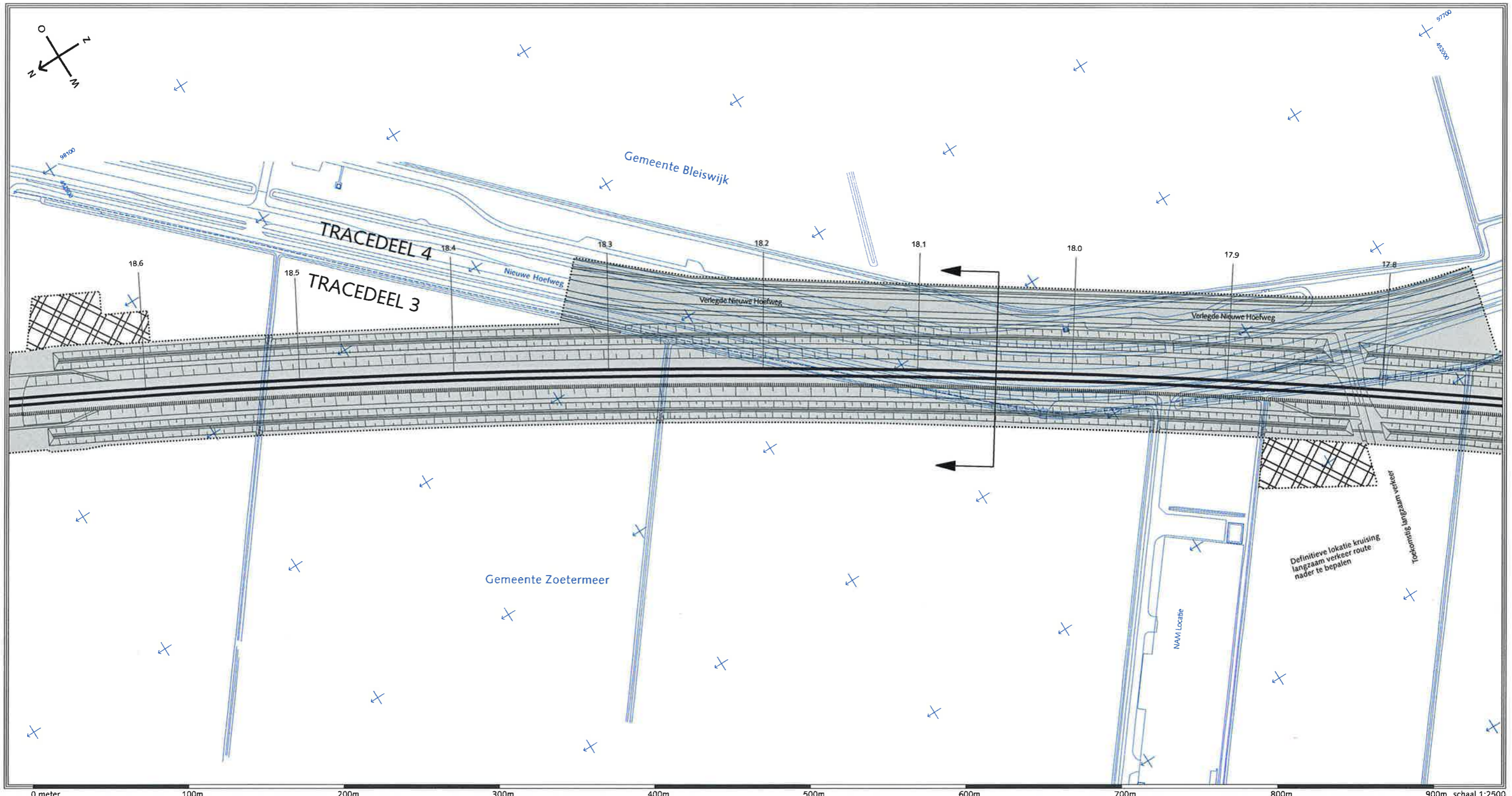


0 meter 10m 20m 30m 40m 50m 60m 70m 80m 90m 100m 110m 120m schaal 1:500

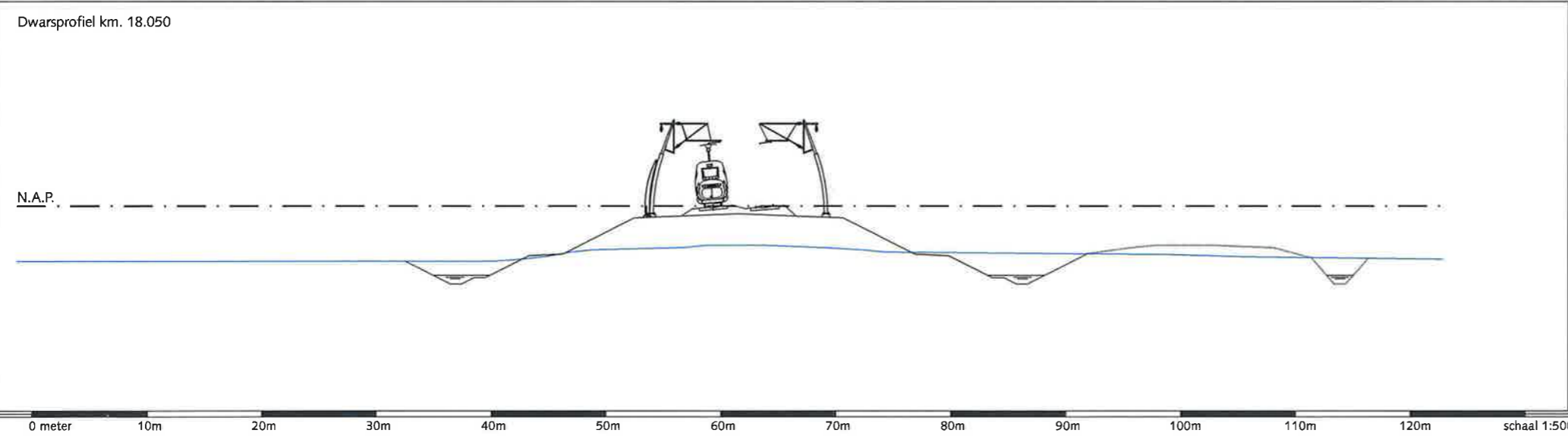
-  HSL-zone
-  Bouwzone
-  Aan de bestemming te onttrekken bebouwing
-  Inpassingszone
-  Geluidswerende voorzieningen

Ontwerp Tracébesluit HSL-Zuid
 Gemeente Rijnwoude, Zoetermeer, Bleiswijk
 Locatie Oostkade
 RFO 025 / oktober 1997
Kaartblad 33





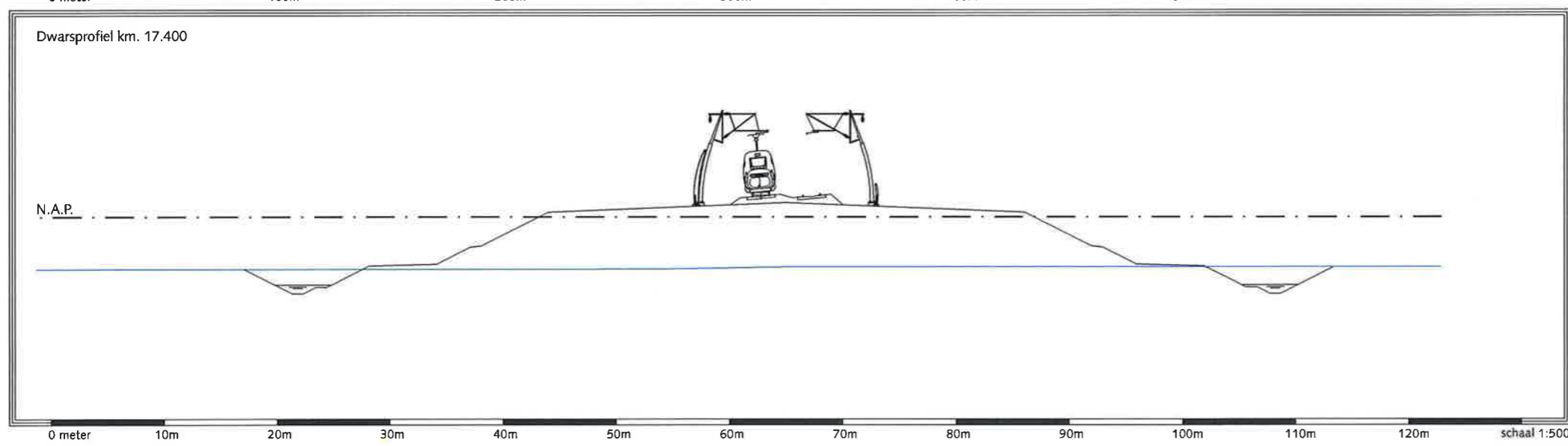
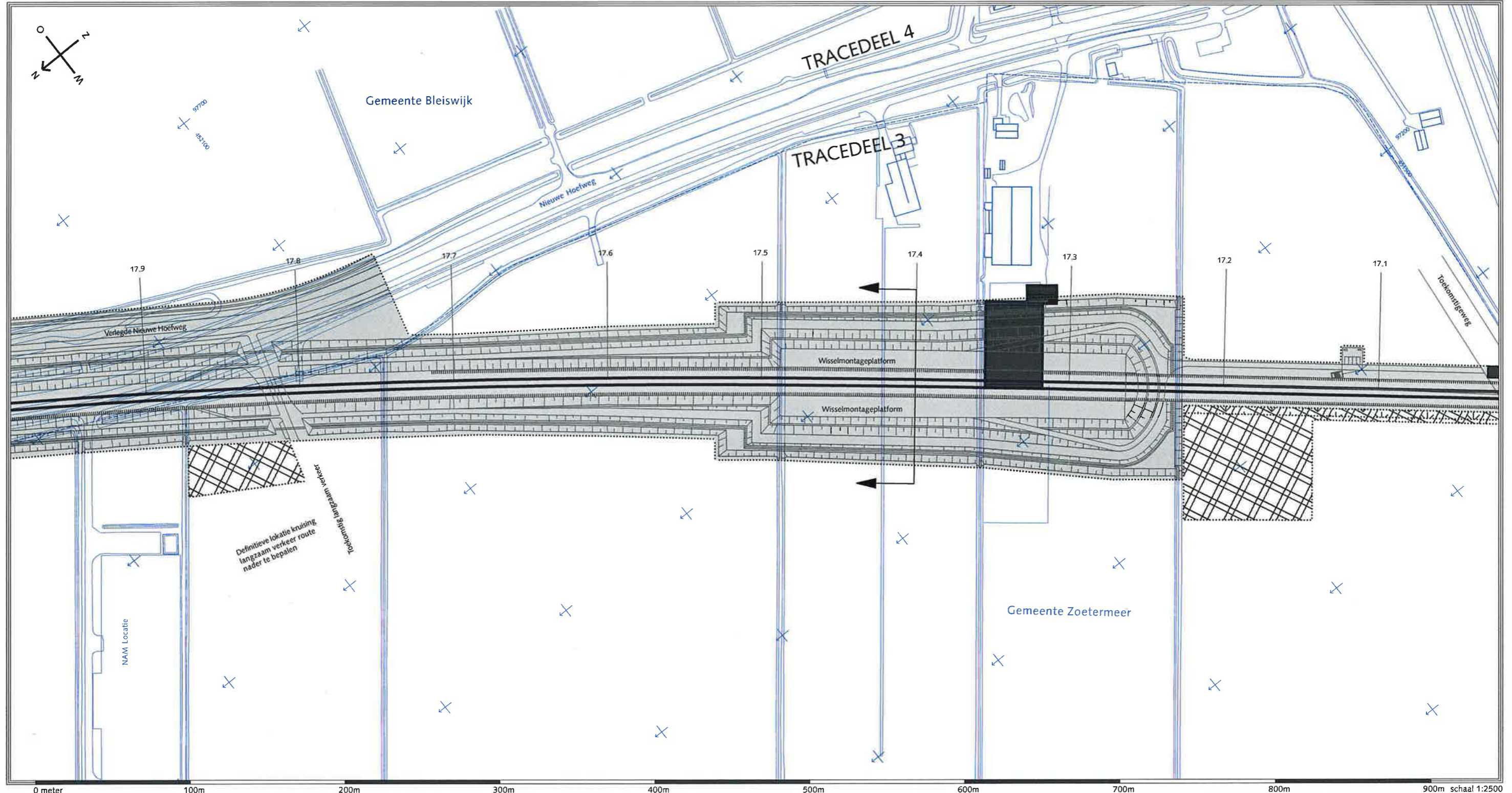
0 meter 100m 200m 300m 400m 500m 600m 700m 800m 900m schaal 1:2500








- HSL-zone
- Bouwzone
- Aan de bestemming te onttrekken bebouwing
- Inpassingszone
- Geluidswerende voorzieningen


Ontwerp Tracébesluit HSL-Zuid
 Gemeente
 Zoetermeer, Bleiswijk
 Locatie
 NAM-locatie
 RFO 024 / oktober 1997
Kaartblad 34

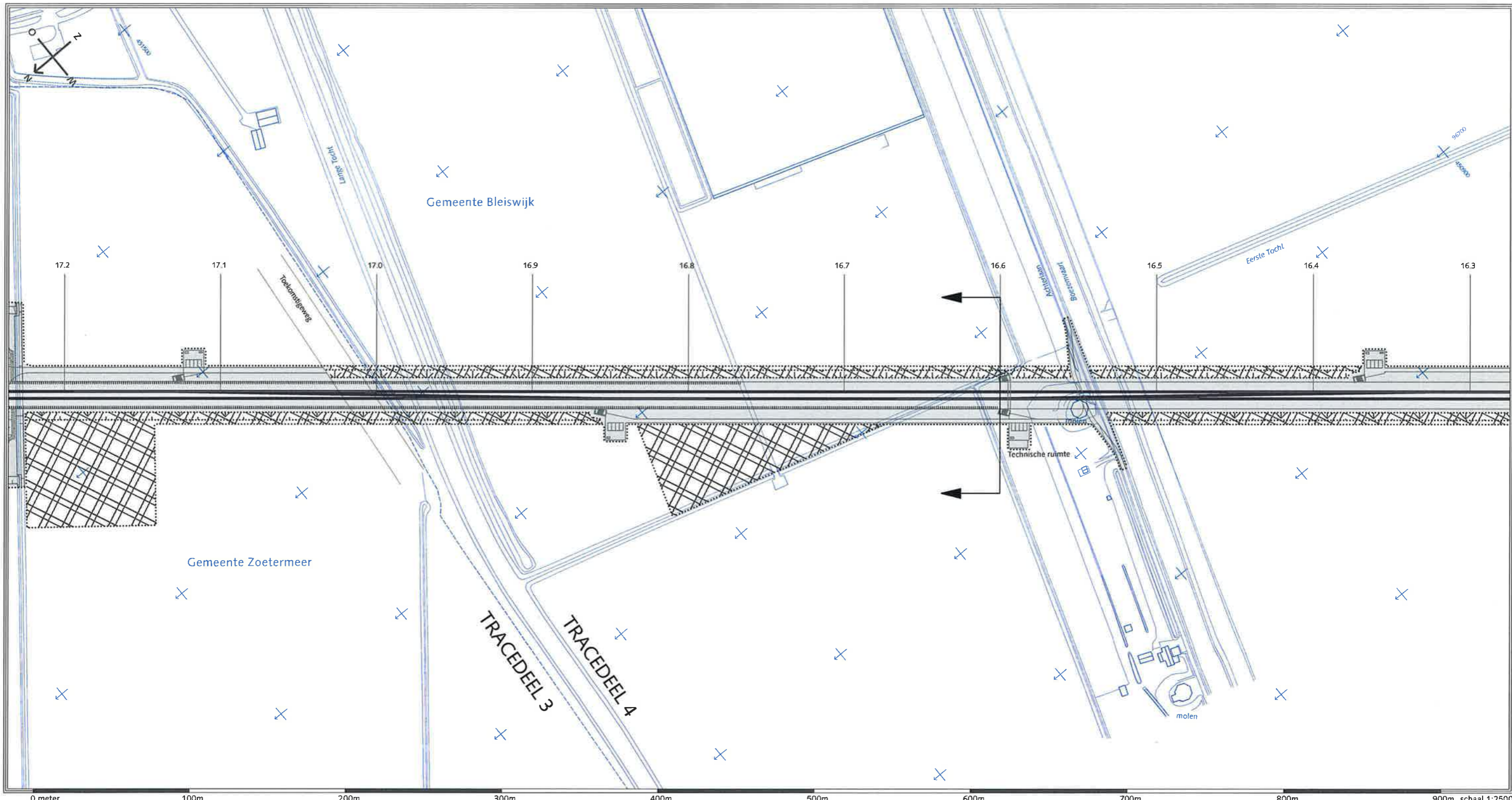




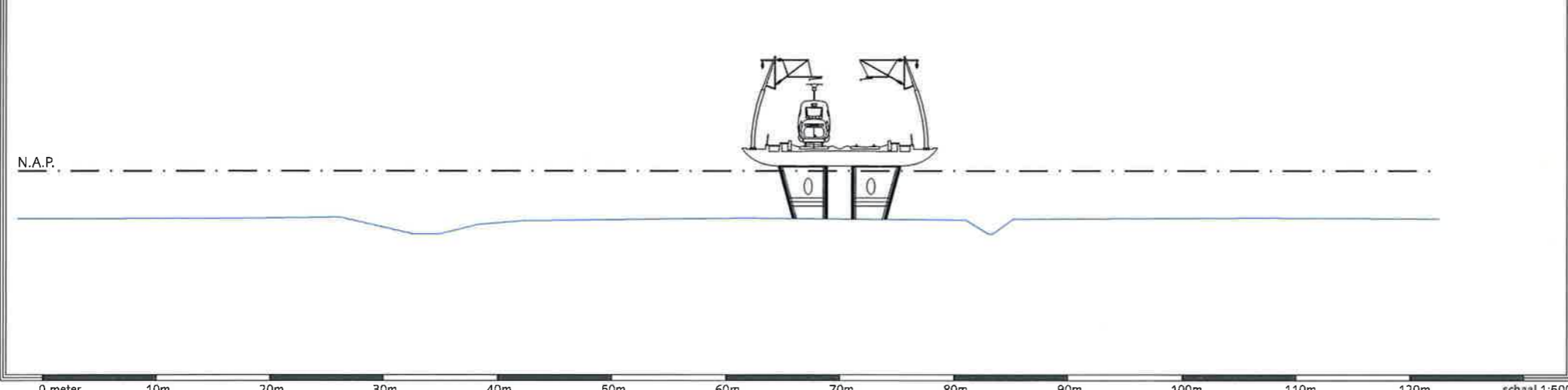
-  HSL-zone
-  Bouwzone
-  Aan de bestemming te onttrekken bebouwing
-  Inpassingszone
-  Geluidswerende voorzieningen

Ontwerp Tracébesluit HSL-Zuid
 Gemeente
 Zoetermeer, Bleiswijk
 Locatie
 Binnenwegse Polder
 RFO 023 / oktober 1997
Kaartblad 35





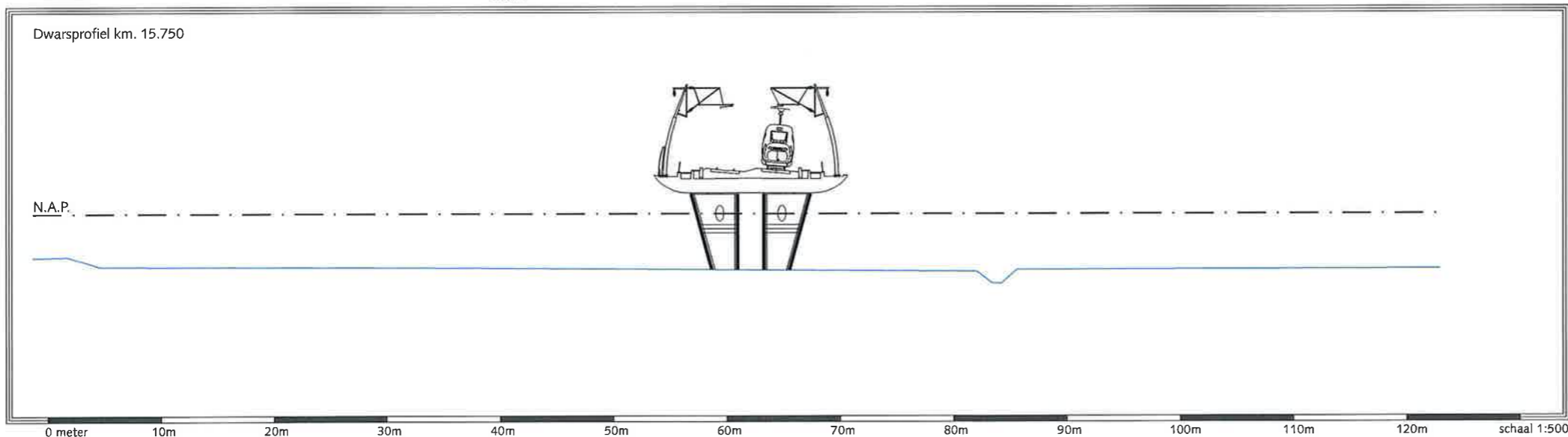
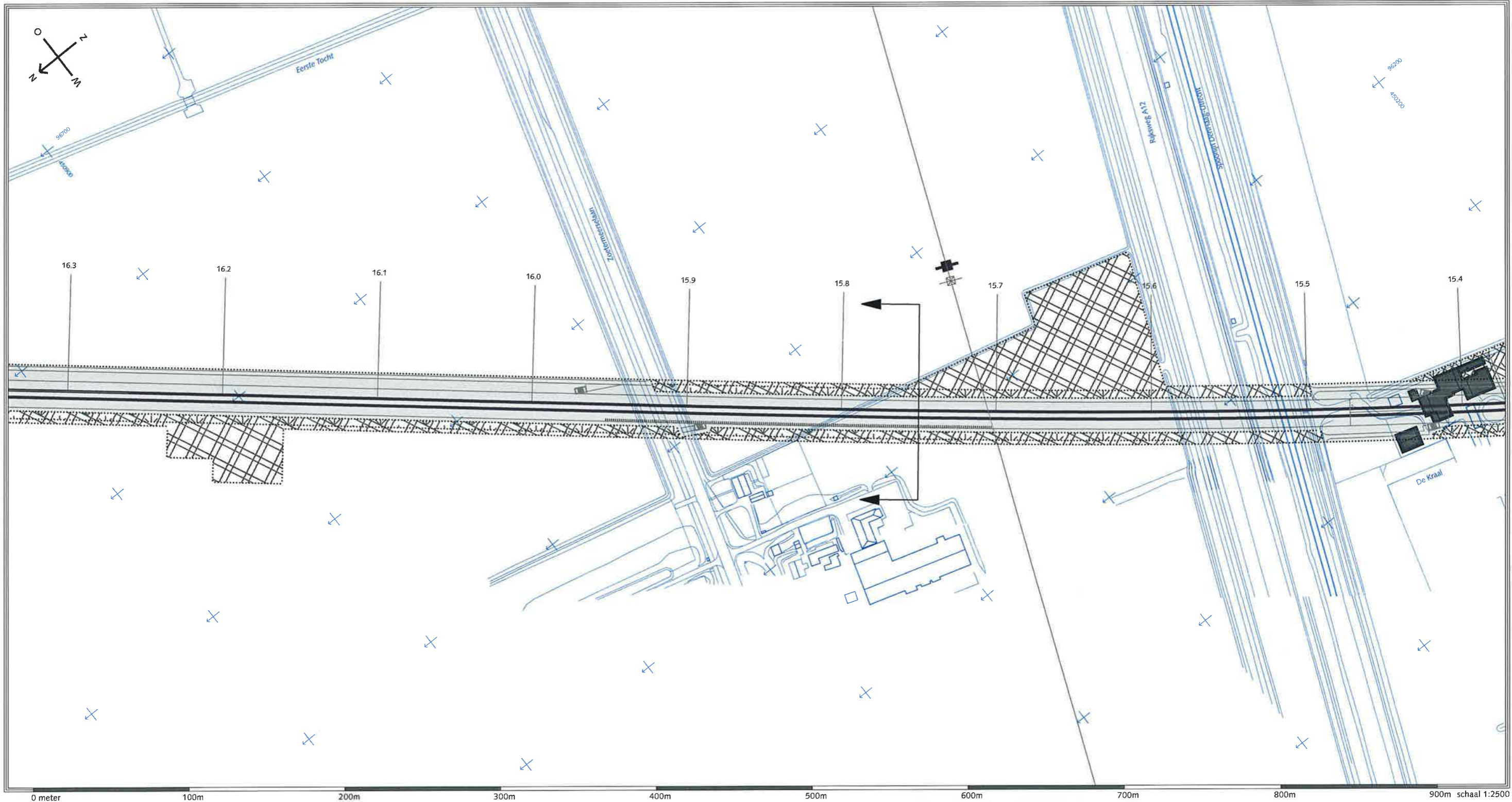
Dwarsprofiel km. 16.600








- HSL-zone
- Bouwzone
- Aan de bestemming te onttrekken bebouwing
- Inpassingszone
- Geluidswerende voorzieningen

Ontwerp Tracébesluit HSL-Zuid
 Gemeente
 Zoetermeer, Bleiswijk
 Locatie
 Kruising Achterlaan
 RFO 022 / oktober 1997
Kaartblad 36

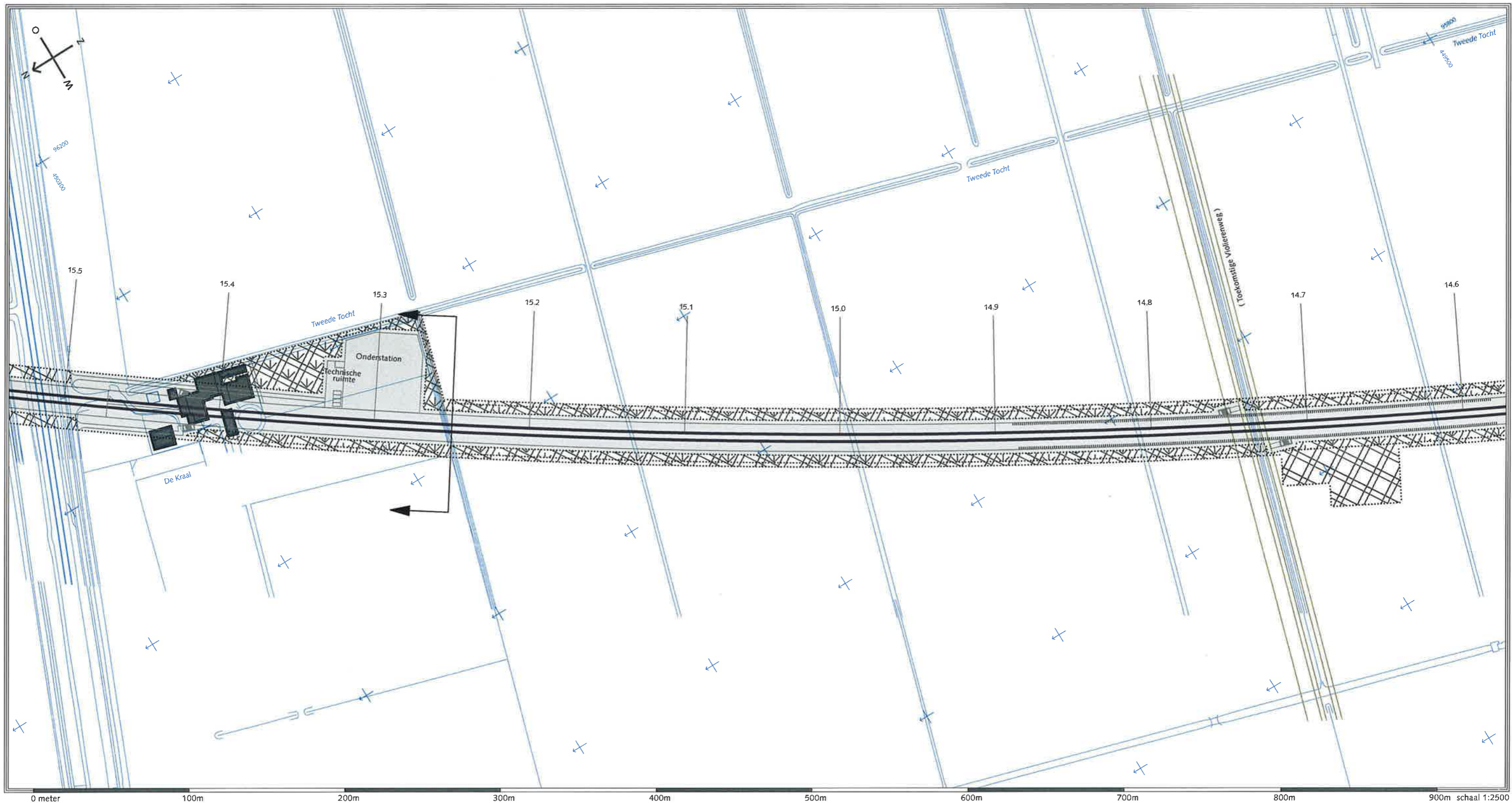




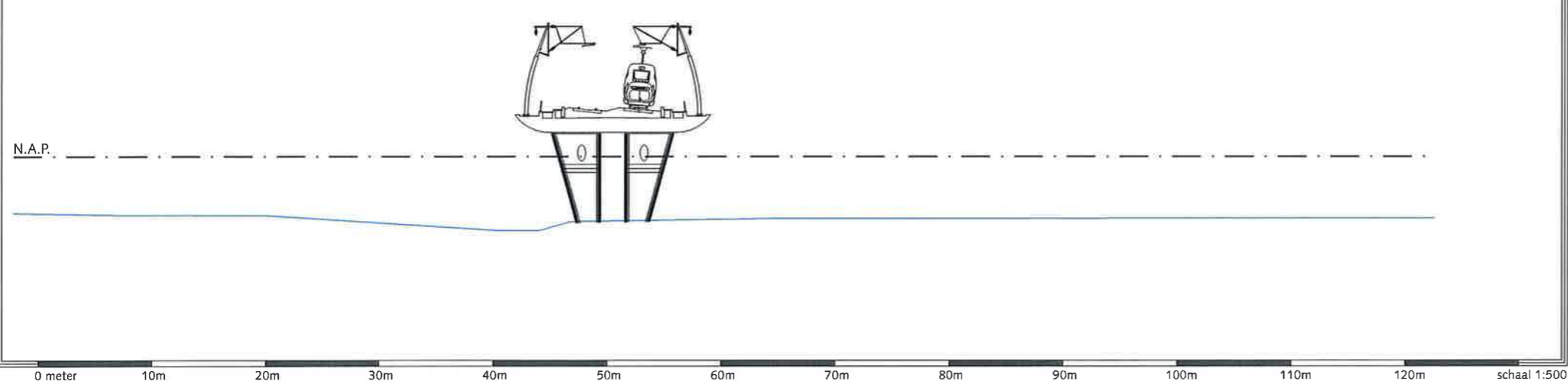
-  HSL-zone
-  Bouwzone
-  Aan de bestemming te onttrekken bebouwing
-  Inpassingszone
-  Geluidswerende voorzieningen




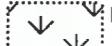

Ontwerp Tracébesluit HSL-Zuid
 Gemeente
Bleiswijk
 Locatie
Kruising Zoetermeerselaan - A12
 RFO 021 / oktober 1997
Kaartblad 37





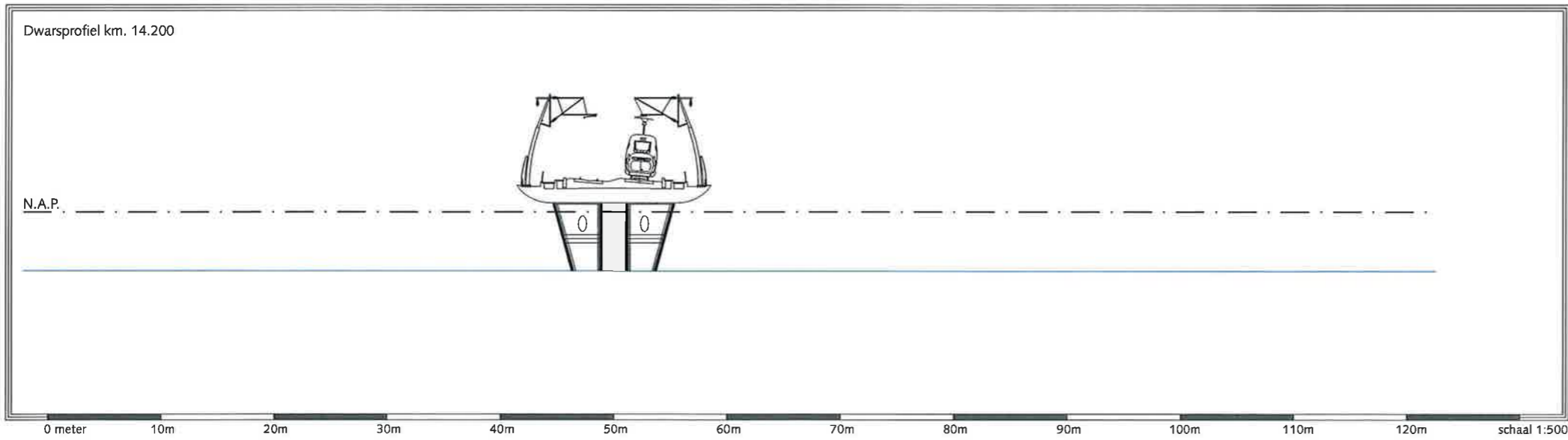
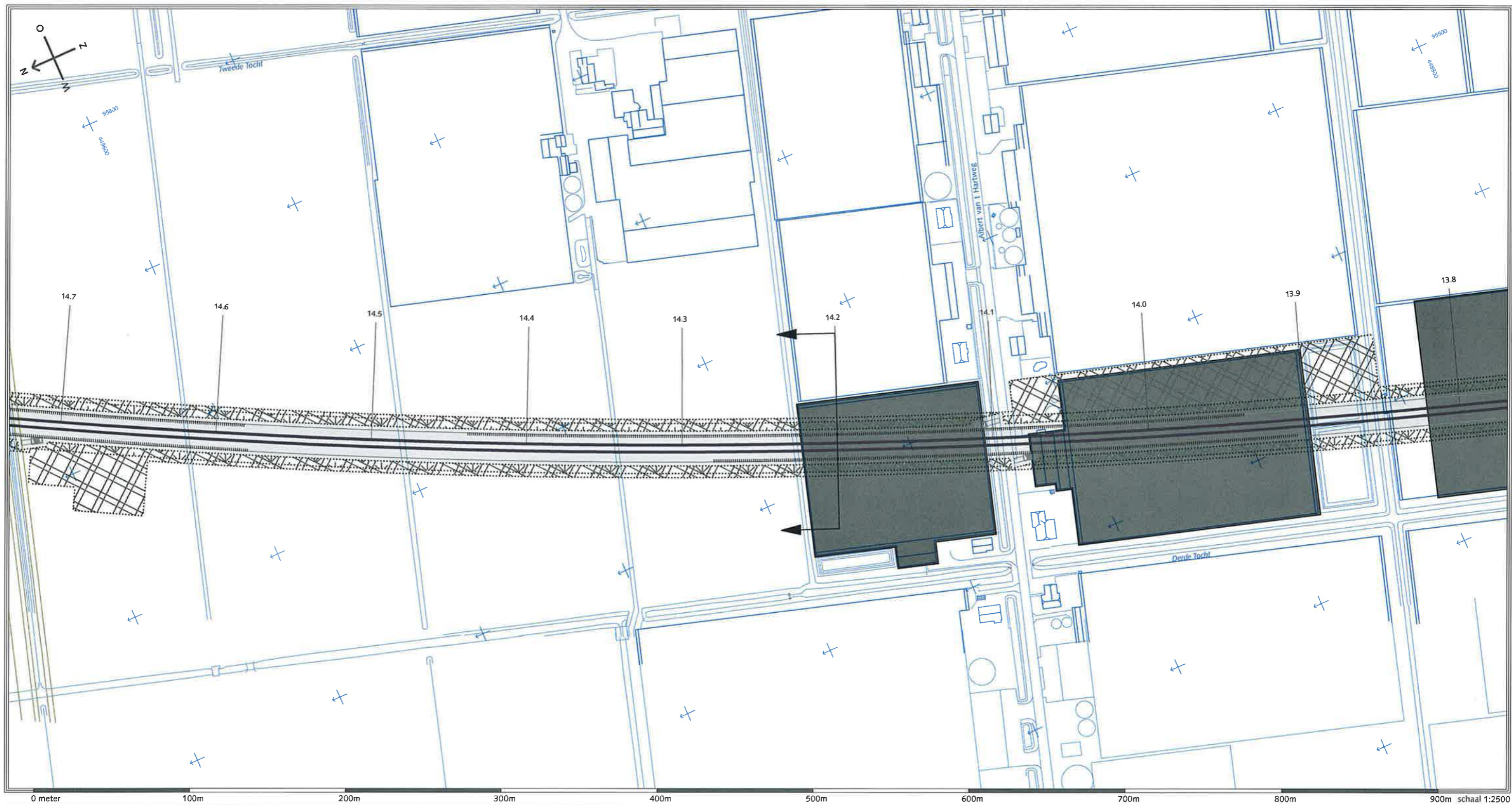
Dwarsprofiel km. 15.250



-  HSL-zone
-  Bouwzone
-  Aan de bestemming te onttrekken bebouwing
-  Inpassingszone
-  Geluidswerende voorzieningen

Ontwerp Tracébesluit HSL-Zuid
 Gemeente Bleiswijk
 Locatie De Kraal
 RFO 020 / oktober 1997
 Kaartblad 38

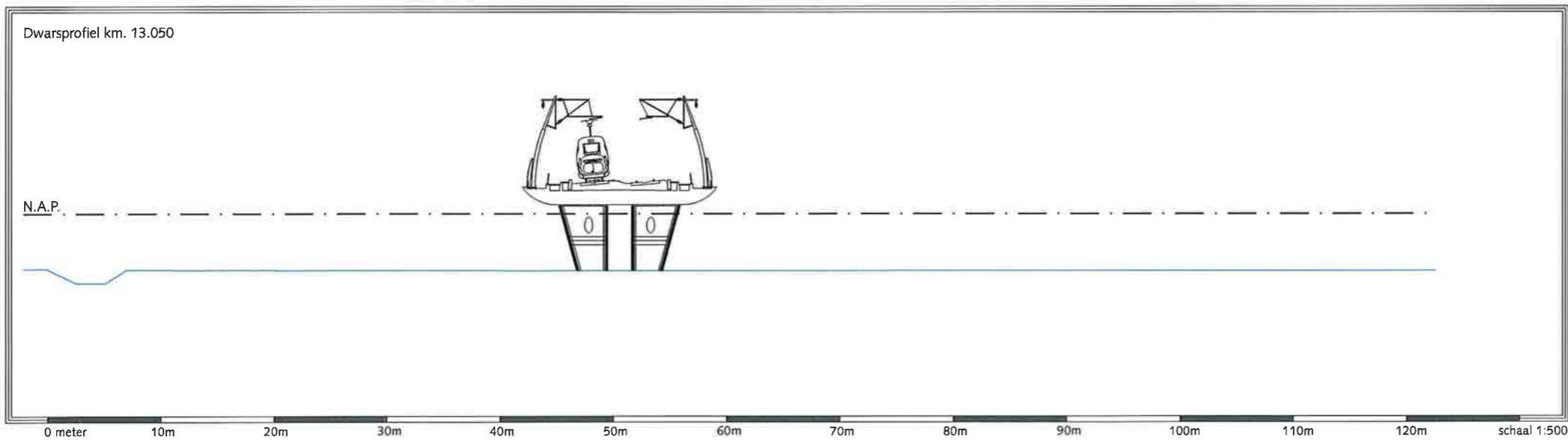
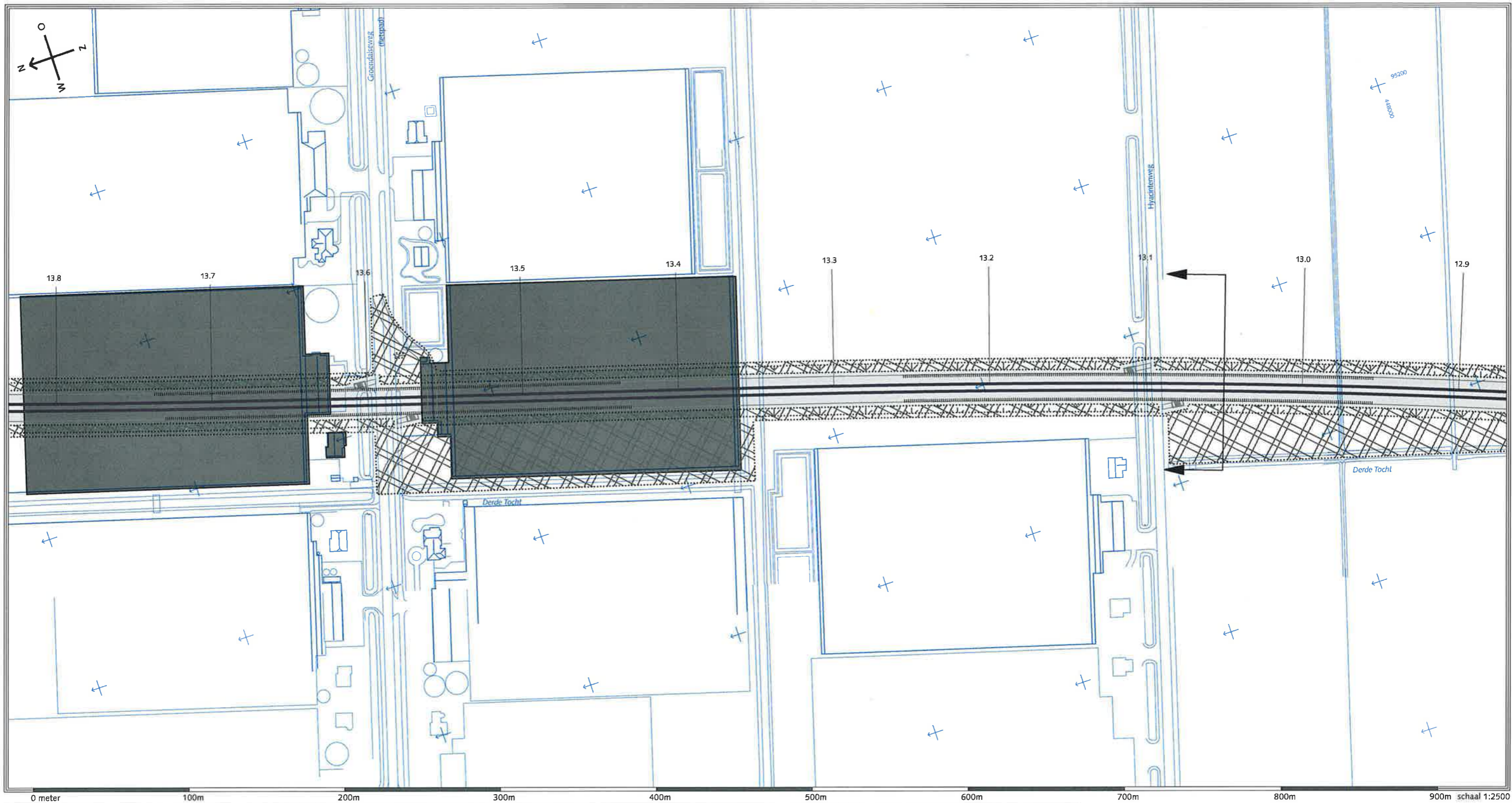









- HSL-zone
- Bouwzone
- Aan de bestemming te onttrekken bebouwing
- Inpassingszone
- Geluidswerende voorzieningen

Ontwerp Tracébesluit HSL-Zuid
 Gemeente
 Bleiswijk
 Locatie
 Kruising Albert van 't Hartweg
 RFO 019 / oktober 1997
 Kaartblad 39






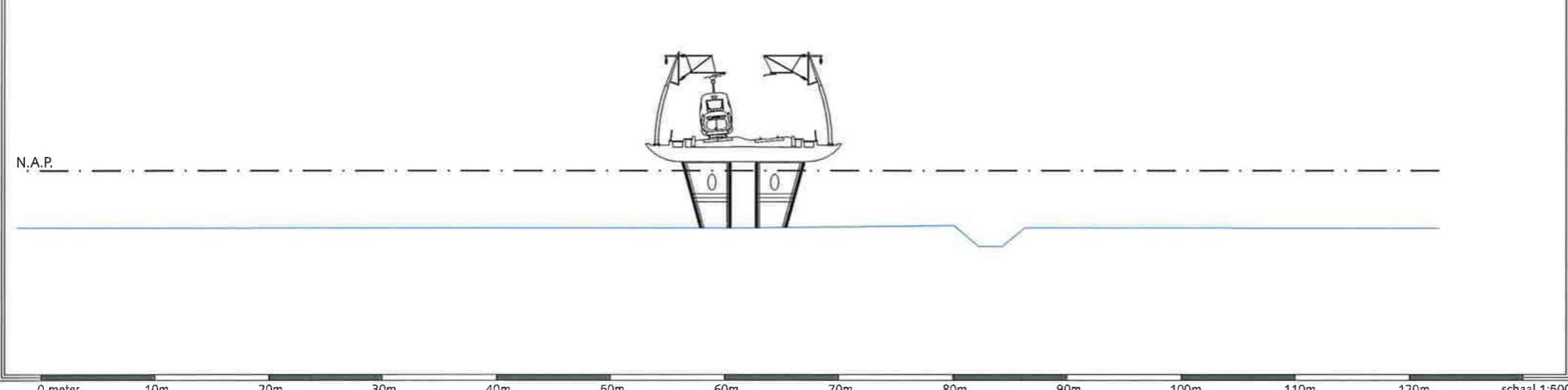
-  HSL-zone
-  Bouwzone
-  Aan de bestemming te onttrekken bebouwing
-  Inpassingszone
-  Geluidswerende voorzieningen




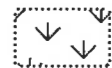

Ontwerp Tracébesluit HSL-Zuid
 Gemeente
Bleiswijk
 Locatie
 Krusing Groendalseweg
 RFO 018 / oktober 1997
Kaartblad 40





Dwarsprofiel km. 12.400



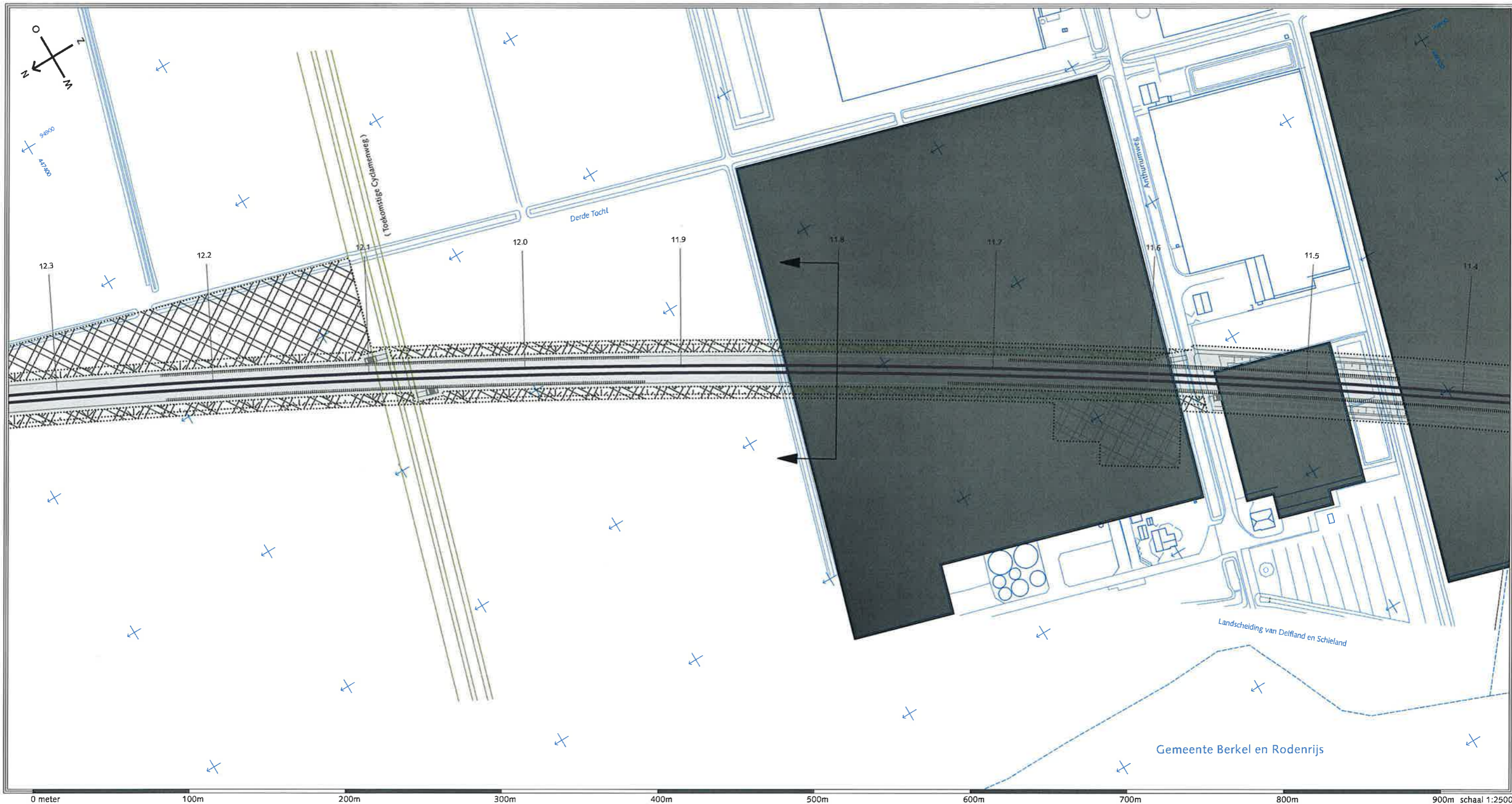
-  HSL-zone
-  Bouwzone
-  Aan de bestemming te onttrekken bebouwing
-  Inpassingszone
-  Geluidswerende voorzieningen

Ontwerp Tracébesluit HSL-Zuid
 Gemeente
Bleiswijk
 Locatie
Schuine kruising Derde Tocht
 RFO 017 / oktober 1997
Kaartblad 41



0 meter 100m 200m 300m 400m 500m 600m 700m 800m 900m schaal 1:2500

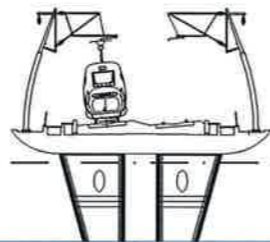
0 meter 10m 20m 30m 40m 50m 60m 70m 80m 90m 100m 110m 120m schaal 1:500



0 meter 100m 200m 300m 400m 500m 600m 700m 800m 900m schaal 1:2500

Dwarsprofiel km. 11.800

N.A.P.

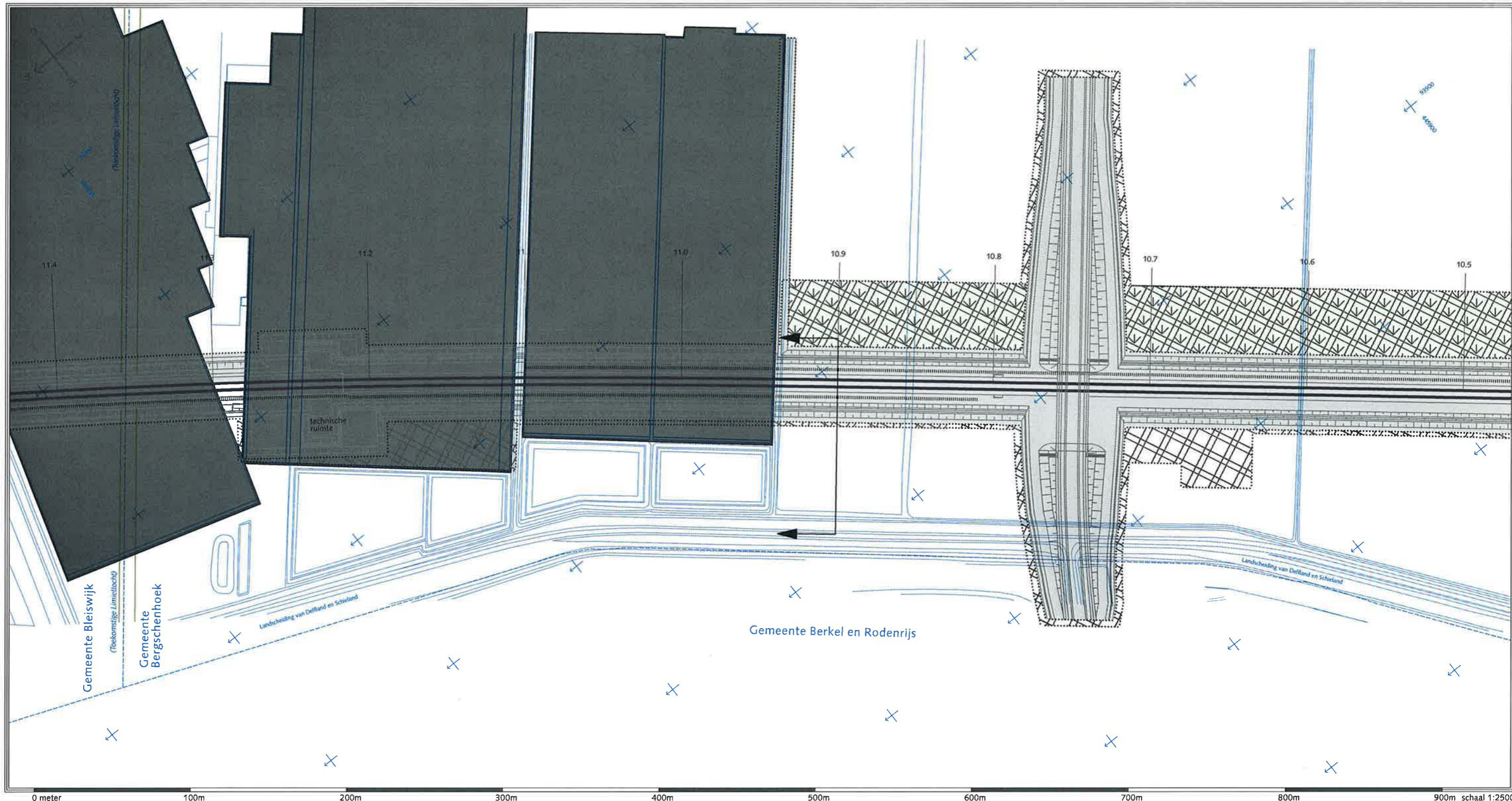


0 meter 10m 20m 30m 40m 50m 60m 70m 80m 90m 100m 110m 120m schaal 1:500

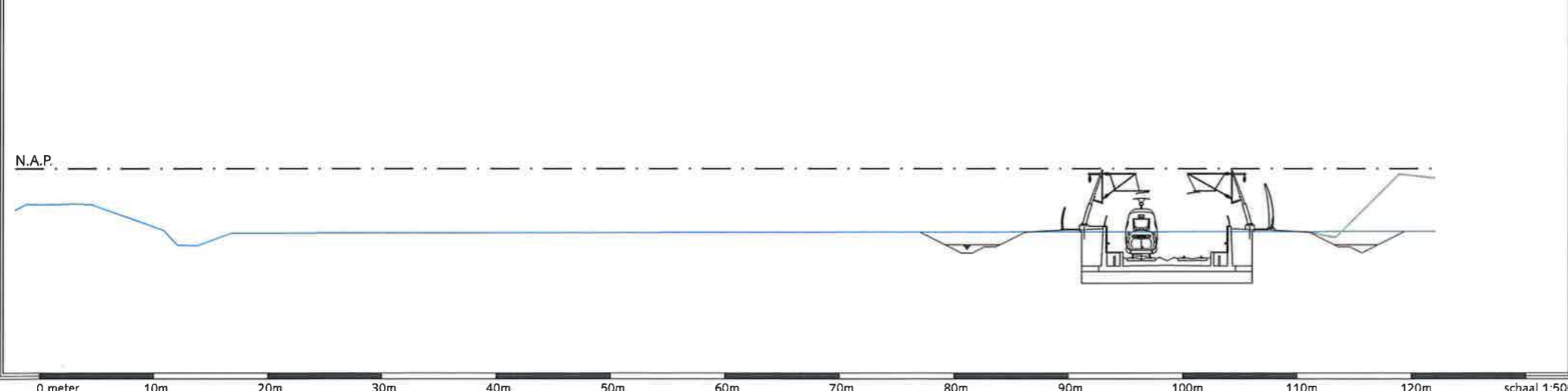
- HSL-zone
- Bouwzone
- Aan de bestemming te onttrekken bebouwing
- Inpassingszone
- Geluidswerende voorzieningen

Ontwerp Tracébesluit HSL-Zuid
 Gemeente
Bleiswijk
 Locatie
 Krusing Anthuriumweg
 RFO 016 / oktober 1997
Kaartblad 42





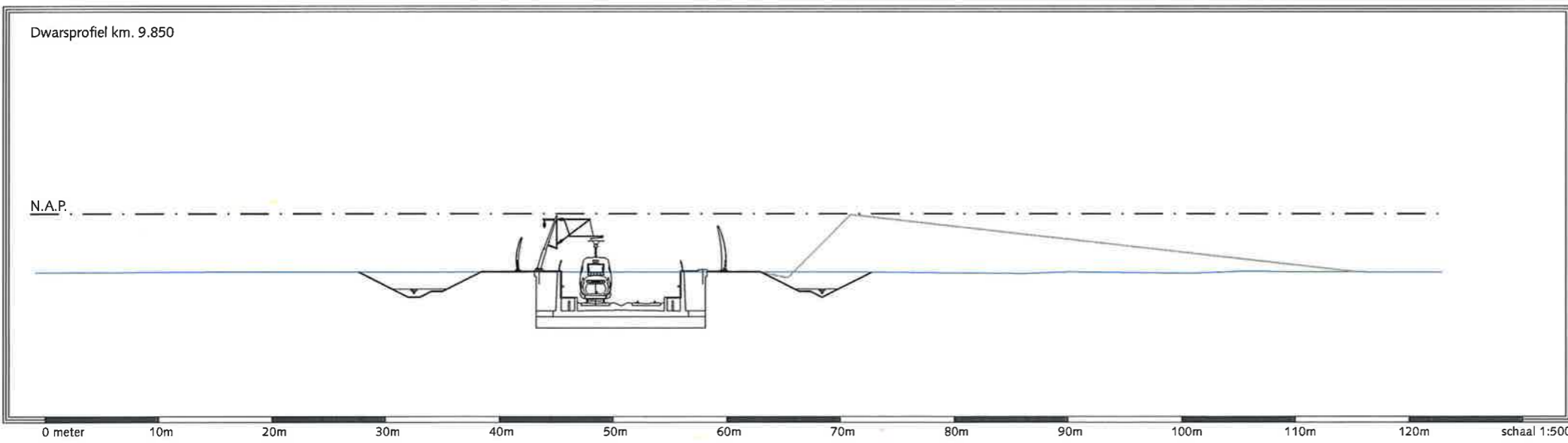
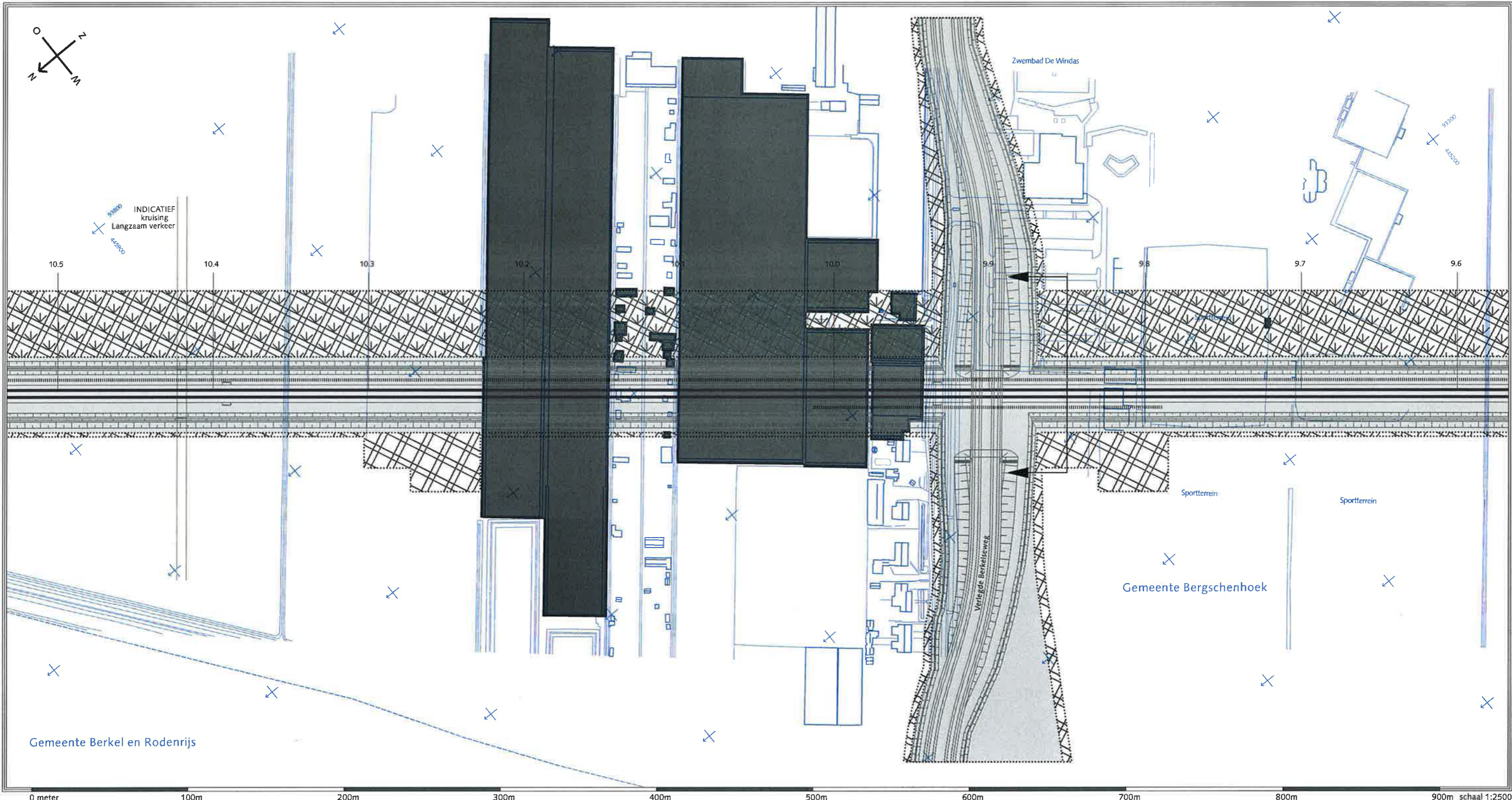
Dwarsprofiel km. 10.900




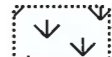



- HSL-zone
- Bouwzone
- Aan de bestemming te onttrekken bebouwing
- Inpassingszone
- Geluidswerende voorzieningen

Ontwerp Tracébesluit HSL-Zuid
 Gemeente
 Bergschenhoek, Berkel en Rodenrijs
 Locatie
 Oosteindsche Polder
 RFO 015 / oktober 1997
Kaartblad 43

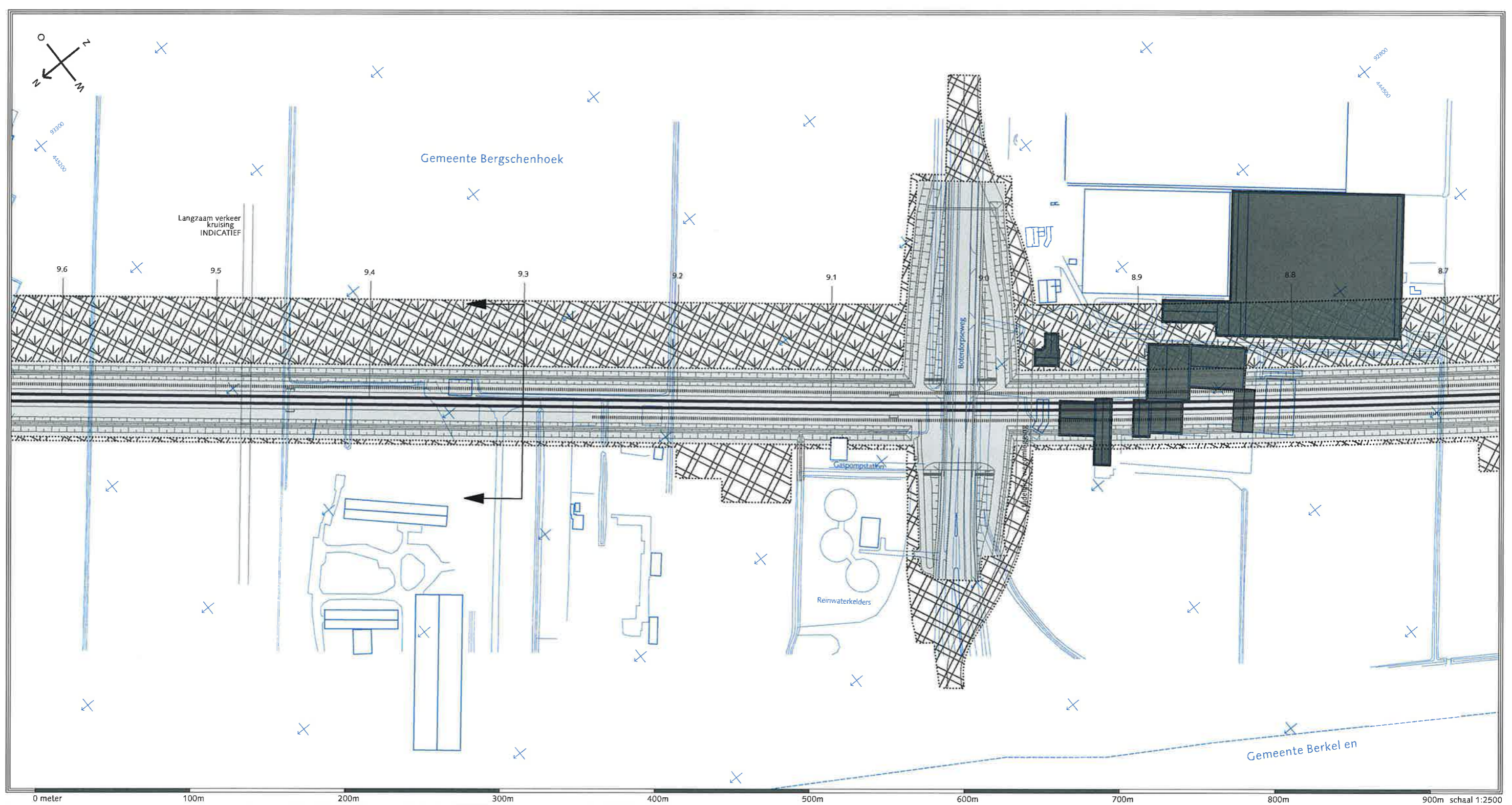




-  HSL-zone
-  Bouwzone
-  Aan de bestemming te onttrekken bebouwing
-  Inpassingszone
-  Geluidswerende voorzieningen

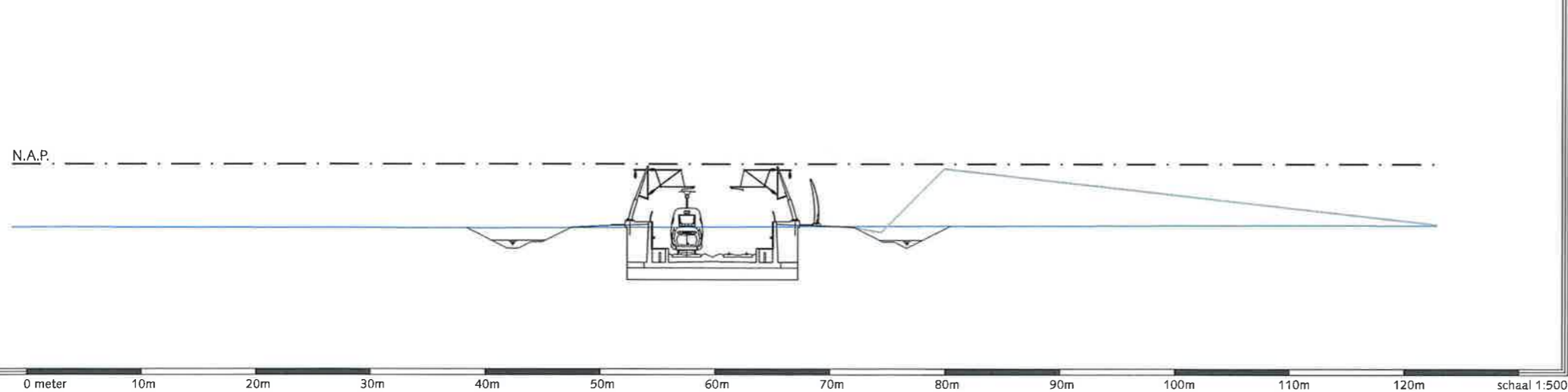
Ontwerp Tracébesluit HSL-Zuid
 Gemeente
 Bergschenhoek, Berkel en Rodenrijs
 Locatie
 Kruising Berkelseweg
 RFO 014 / oktober 1997
Kaartblad 44










0 meter 100m 200m 300m 400m 500m 600m 700m 800m 900m schaal 1:2500


Dwarsprofiel km. 9.300

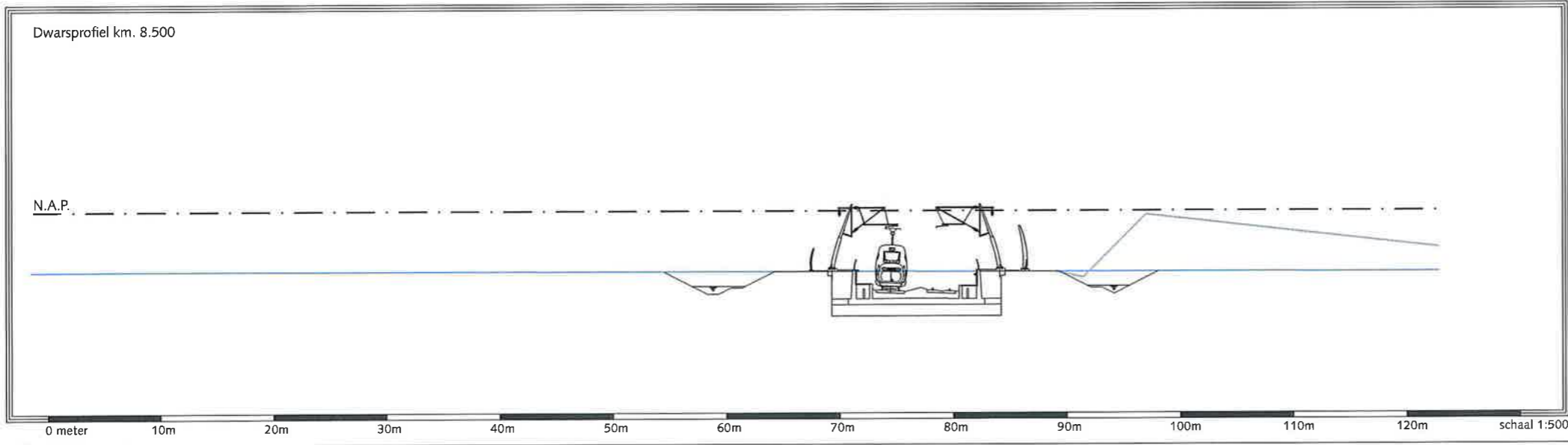
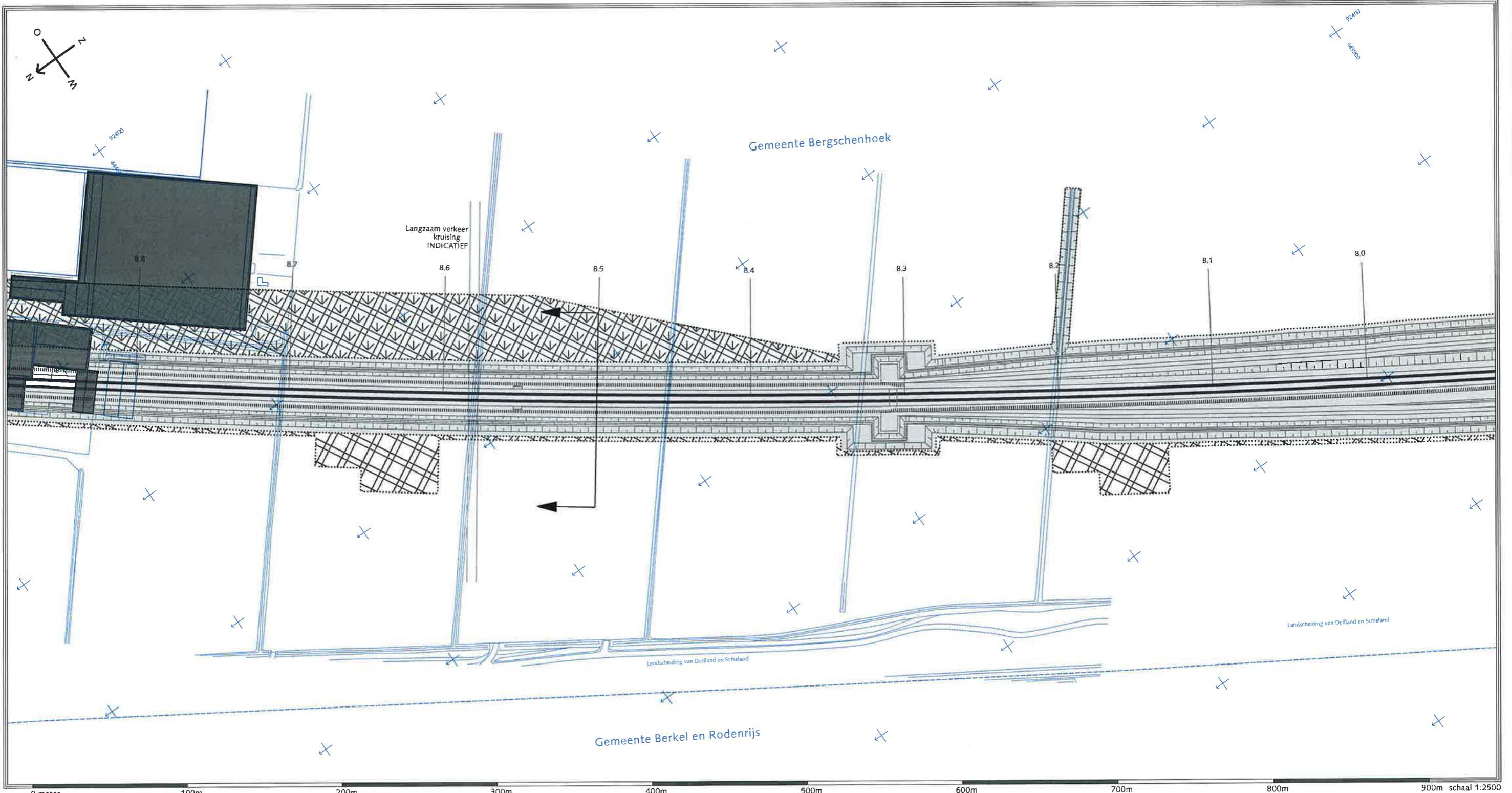







0 meter 10m 20m 30m 40m 50m 60m 70m 80m 90m 100m 110m 120m schaal 1:500

-  HSL-zone
-  Bouwzone
-  Aan de bestemming te onttrekken bebouwing
-  Inpassingszone
-  Geluidswerende voorzieningen

Ontwerp Tracébesluit HSL-Zuid
 Gemeente Bergschenhoek, Berkel en Rodenrijs
 Locatie
 Kruising Boterdorpsweg
 RFO 013 / oktober 1997
Kaartblad 45

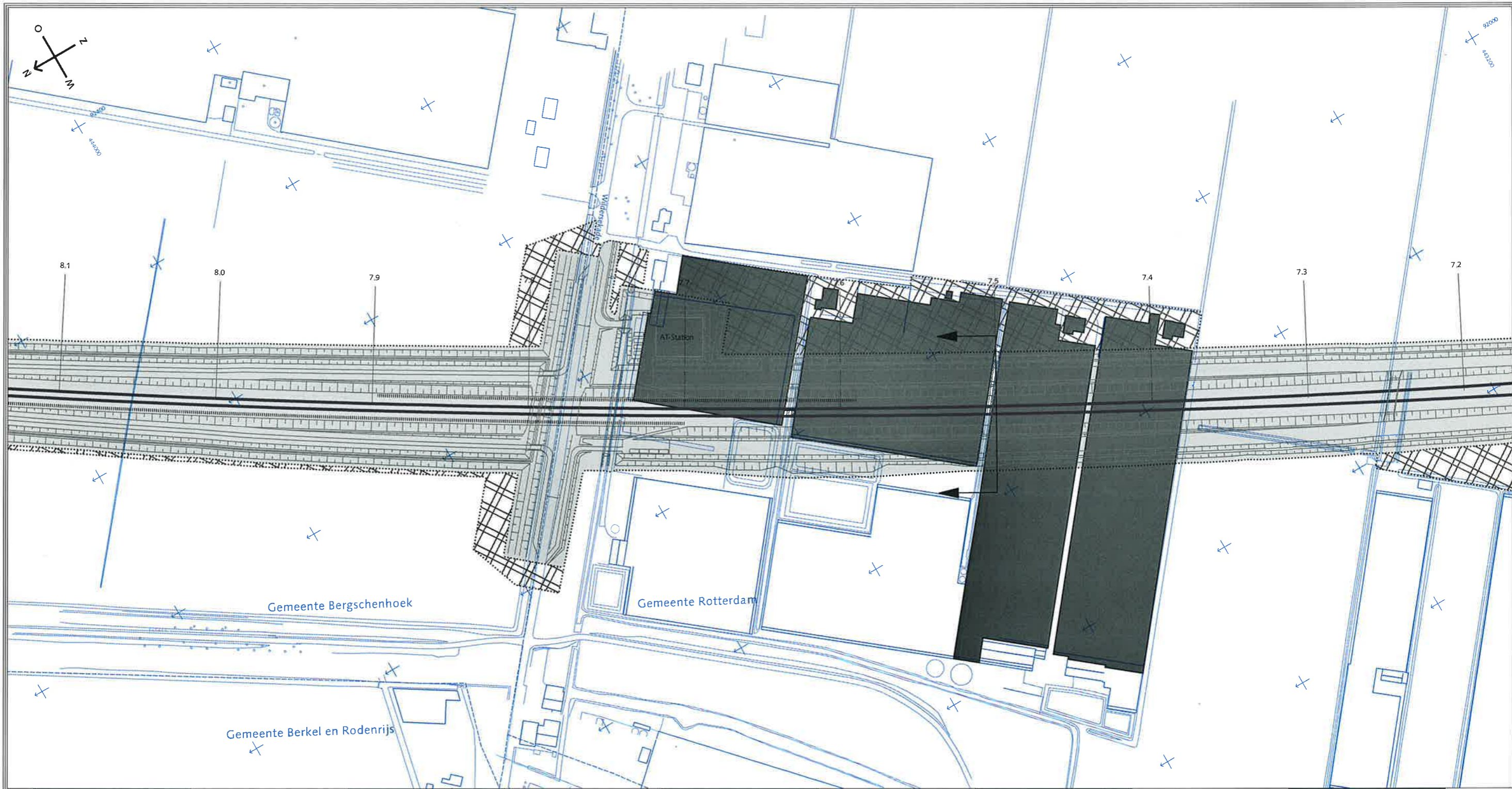




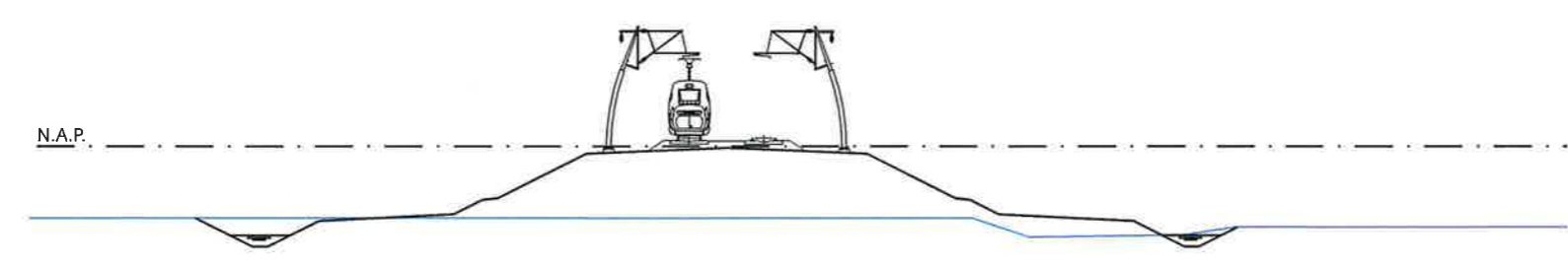
-  HSL-zone
-  Bouwzone
-  Aan de bestemming te onttrekken bebouwing
-  Inpassingszone
-  Geluidswerende voorzieningen






Ontwerp Tracébesluit HSL-Zuid
 Gemeente
 Bergschenhoek, Berkel en Rodenrijs
 Locatie
 Boterdorpse Polder
 RFO 012 / oktober 1997
Kaartblad 46






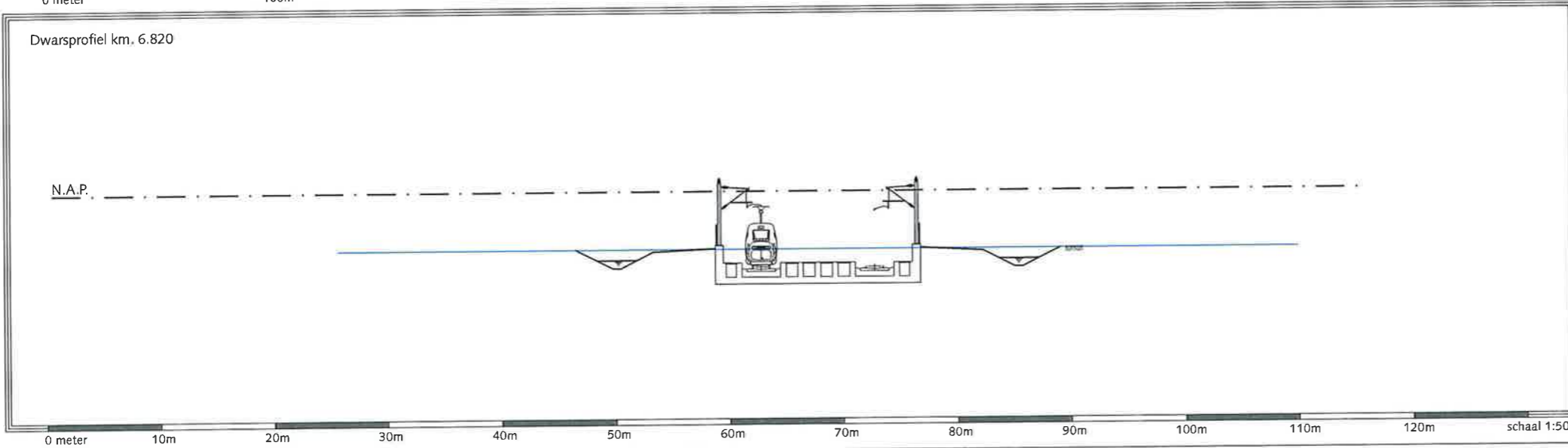
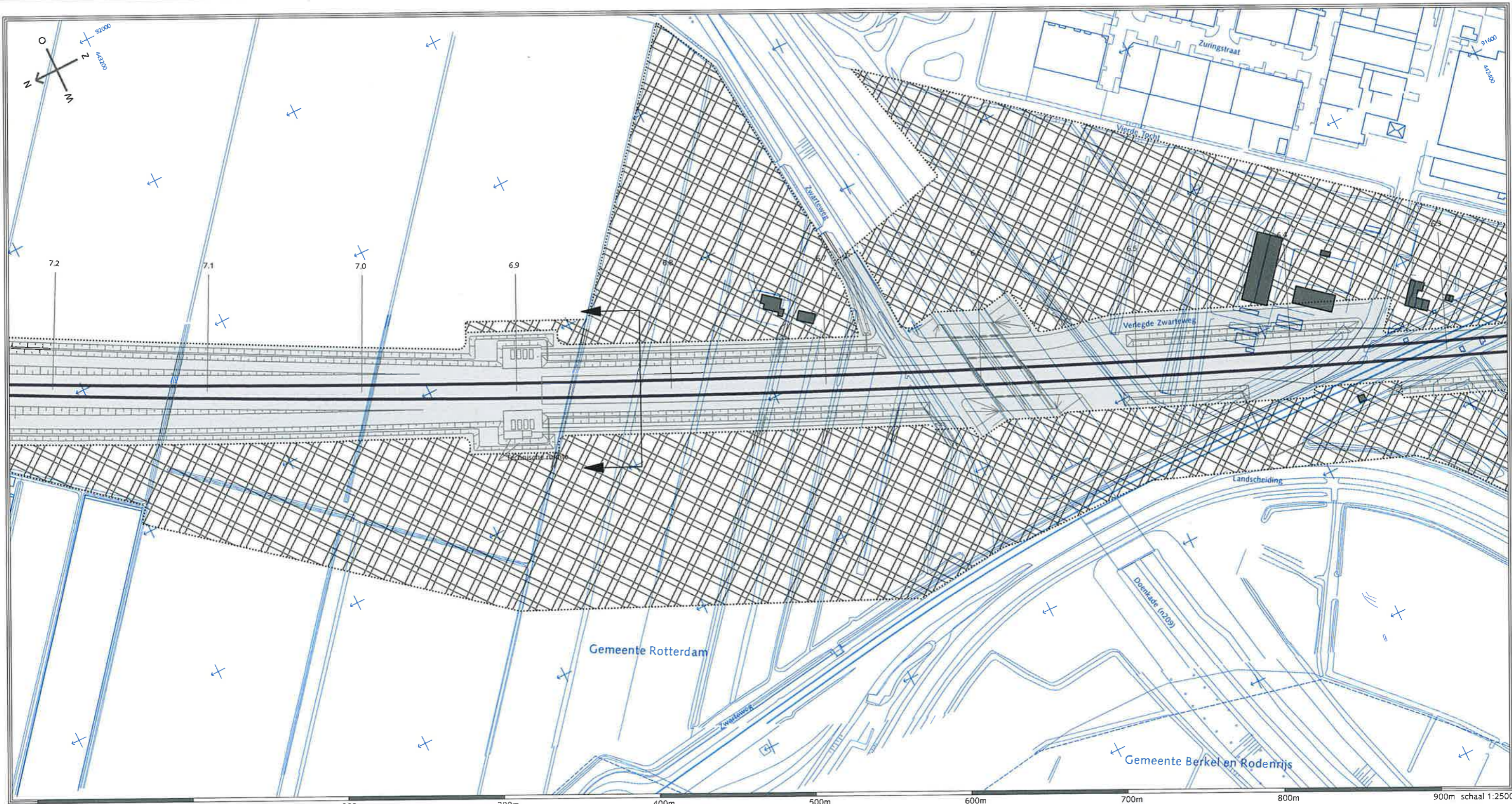
Dwarsprofiel km. 7.500



-  HSL-zone
-  Bouwzone
-  Aan de bestemming te onttrekken bebouwing
-  Inpassingszone
-  Geluidswerende voorzieningen

Ontwerp Tracébesluit HSL-Zuid
 Gemeente
 Bergschenhoek, Berkel en Rodenrijs, Rotterdam
 Locatie
 Wilderse kade
 RFO 011 / oktober 1997
Kaartblad 47

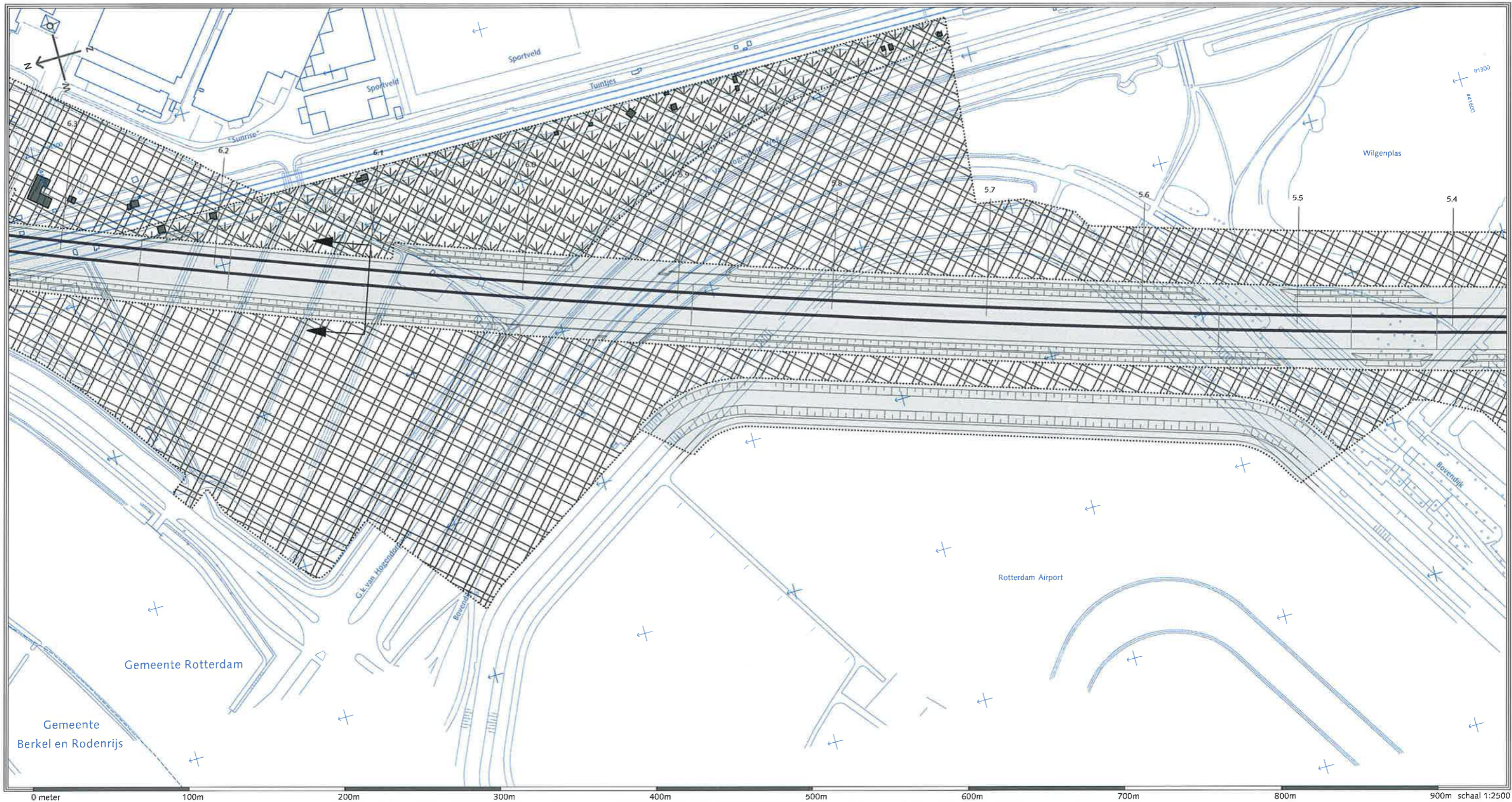




- HSL-zone
- Bouwzone
- Aan de bestemming te onttrekken bebouwing
- Inpassingszone
- Geluidswerende voorzieningen

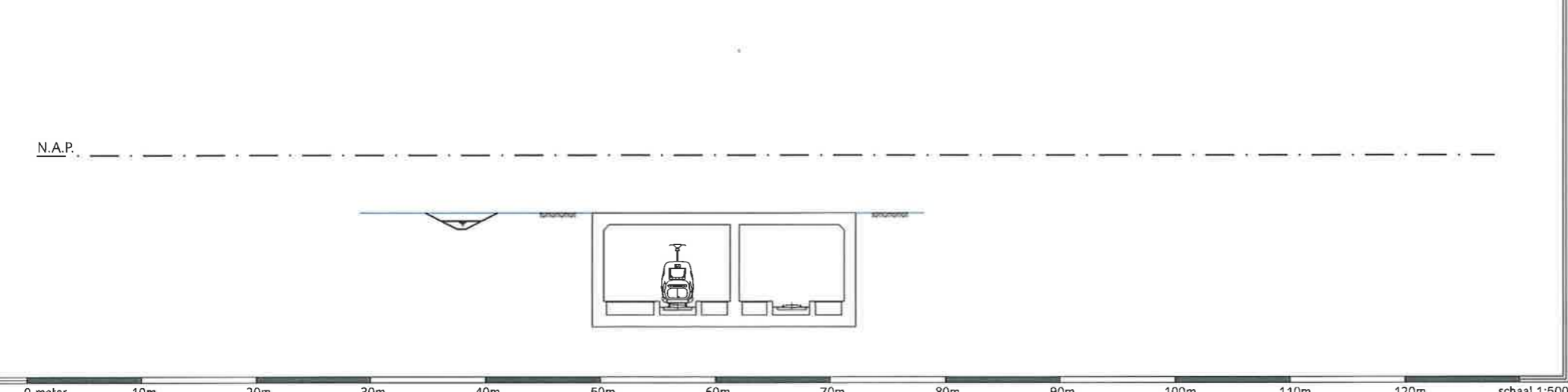
Ontwerp Tracébesluit HSL-Zuid
 Gemeente
 Berkel en Rodenrijs, Rotterdam
 Locatie
 Doenkade
 RFO 010 / oktober 1997
 Kaartblad 48










0 meter 100m 200m 300m 400m 500m 600m 700m 800m 900m schaal 1:2500

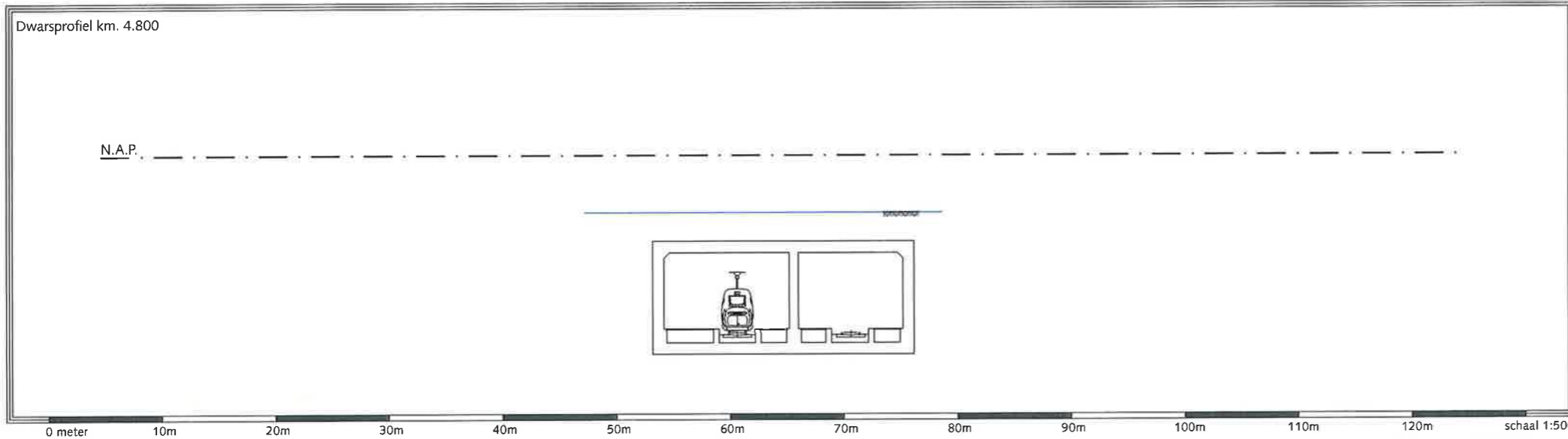
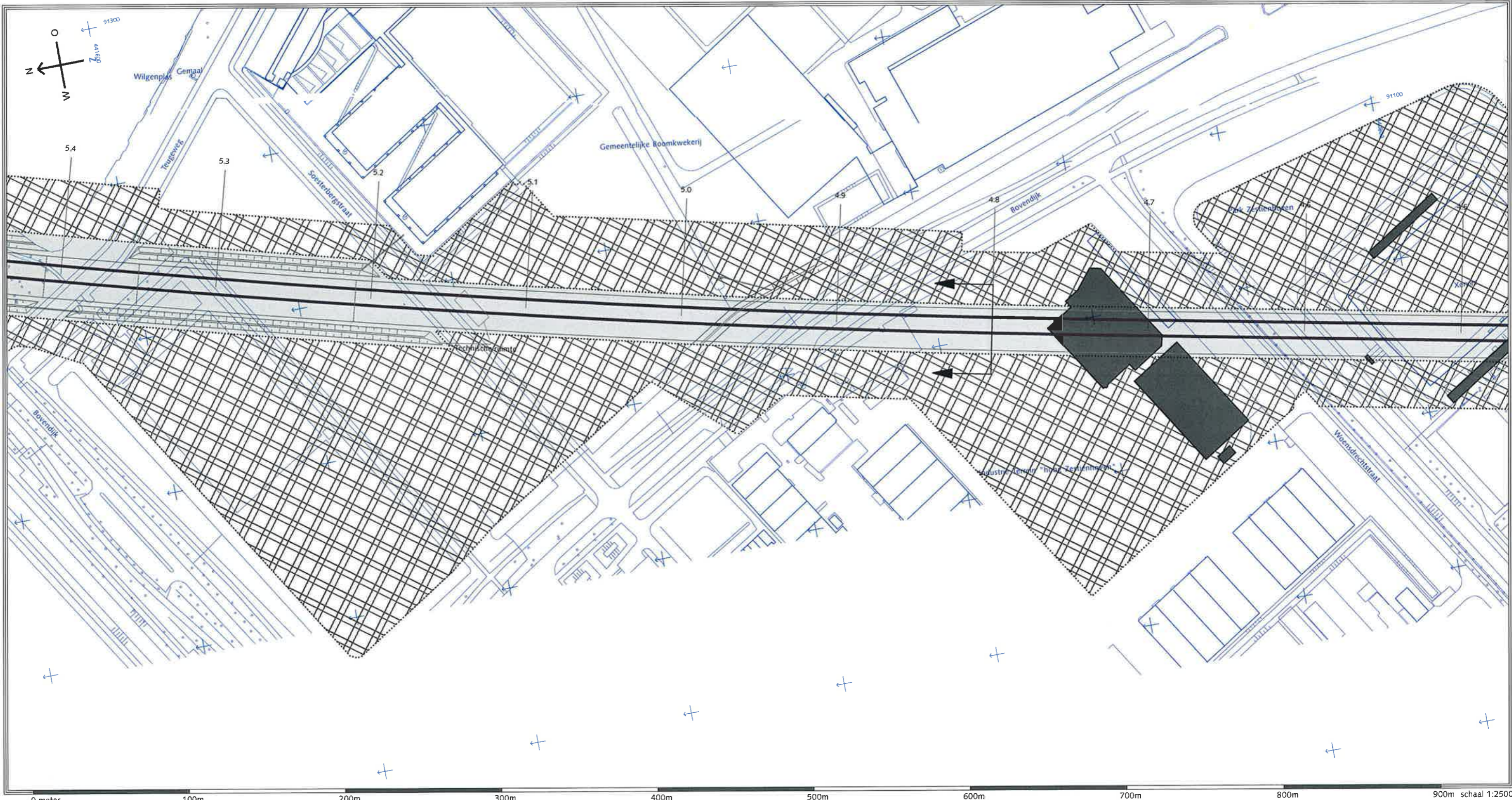
Dwarsprofiel km. 6.100



-  HSL-zone
-  Bouwzone
-  Aan de bestemming te onttrekken bebouwing
-  Inpassingszone
-  Geluidswerende voorzieningen

Ontwerp Tracébesluit HSL-Zuid
 Gemeente Berkel en Rodenrijs, Rotterdam
 Locatie Teugeweg - Hofpleinlijn
 RFO 009 / oktober 1997
Kaartblad 49

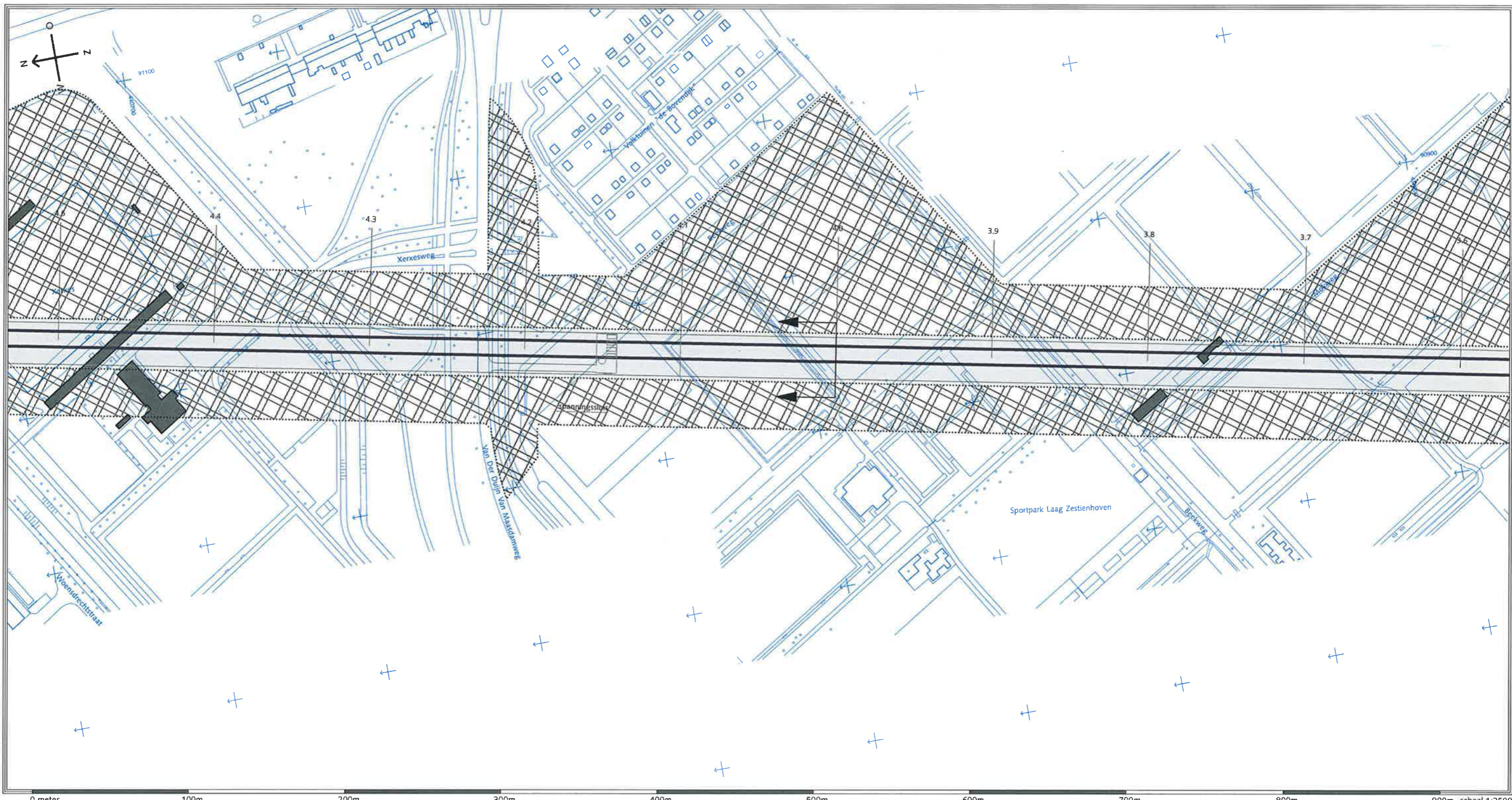




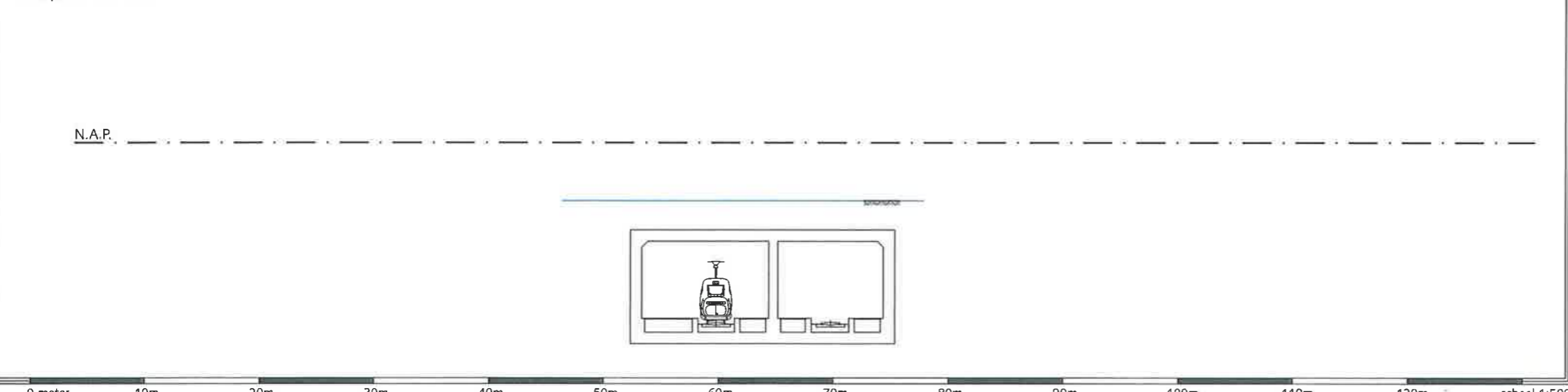
- HSL-zone
- Bouwzone
- Aan de bestemming te onttrekken bebouwing
- Inpassingszone
- Geluidswerende voorzieningen

Ontwerp Tracébesluit HSL-Zuid
 Gemeente Rotterdam
 Locatie Woensdrechtstraat - Teugeweg
 RFO 008 / oktober 1997
Kaartblad 50





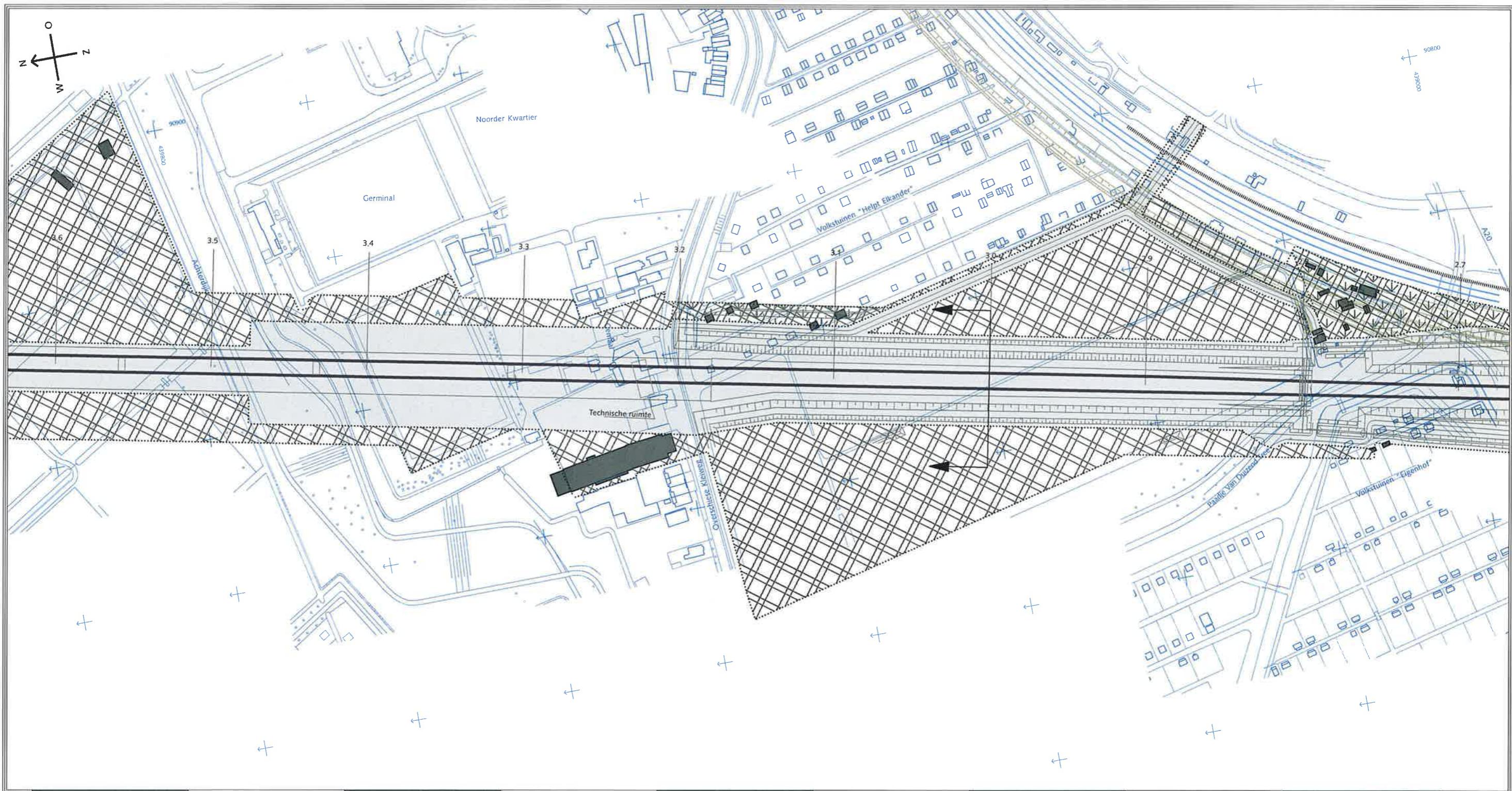
Dwarsprofiel km. 4.000



- HSL-zone
- Bouwzone
- Aan de bestemming te onttrekken bebouwing
- Inpassingszone
- Geluidswerende voorzieningen

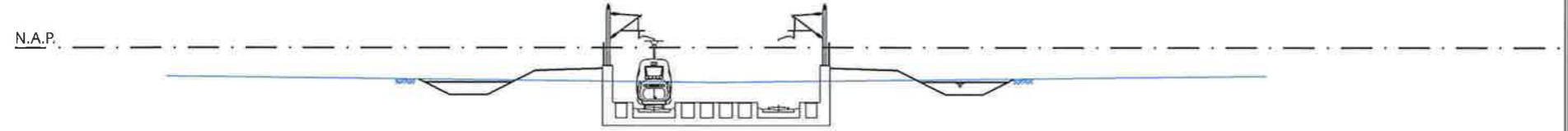
Ontwerp Tracébesluit HSL-Zuid
 Gemeente Rotterdam
 Locatie Beekweg - Woensdrechtstraat
 RFO 007 / oktober 1997
Kaartblad 51










0 meter 100m 200m 300m 400m 500m 600m 700m 800m 900m schaal 1:2500

Dwarsprofiel km. 3.000

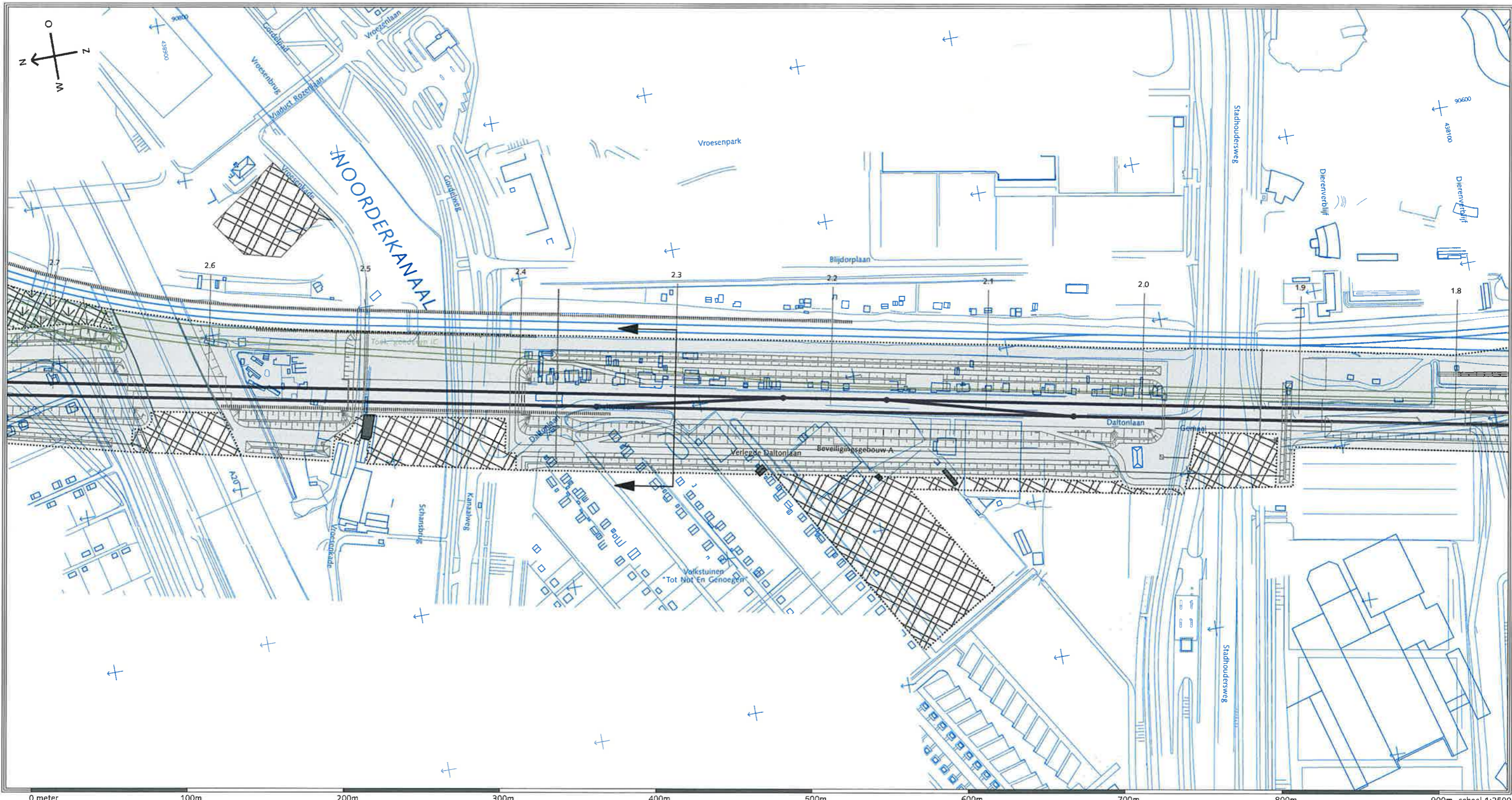


0 meter 10m 20m 30m 40m 50m 60m 70m 80m 90m 100m 110m 120m schaal 1:500

-  HSL-zone
-  Bouwzone
-  Inpassingszone
-  Geluidswerende voorzieningen
-  Aan de bestemming te onttrekken bebouwing

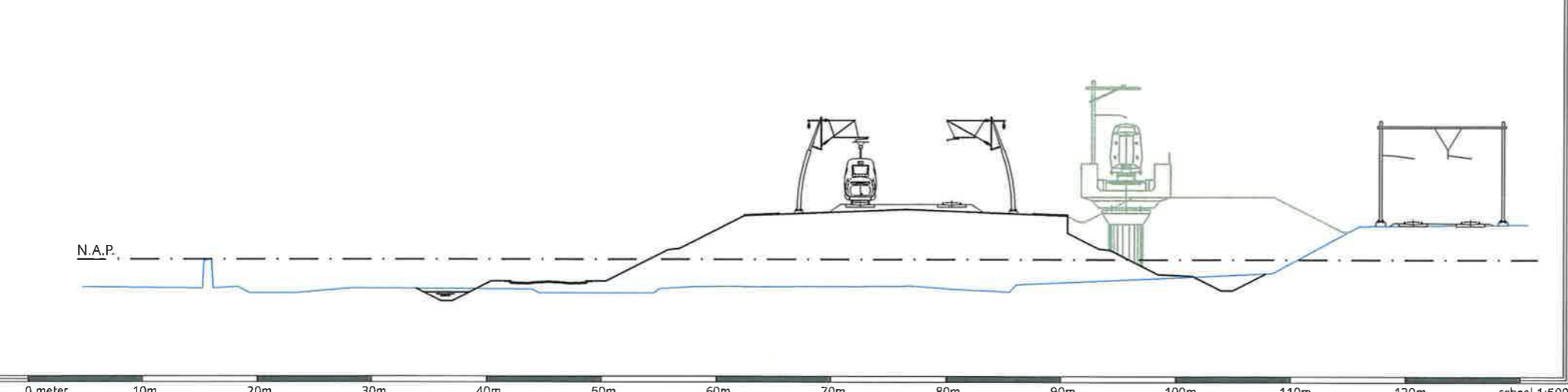
Ontwerp Tracébesluit HSL-Zuid
 Gemeente Rotterdam
 Locatie A20 - Achterdijk
 RFO 006 / oktober 1997
Kaartblad 52










0 meter 100m 200m 300m 400m 500m 600m 700m 800m 900m schaal 1:2500

Dwarsprofiel km. 2.300

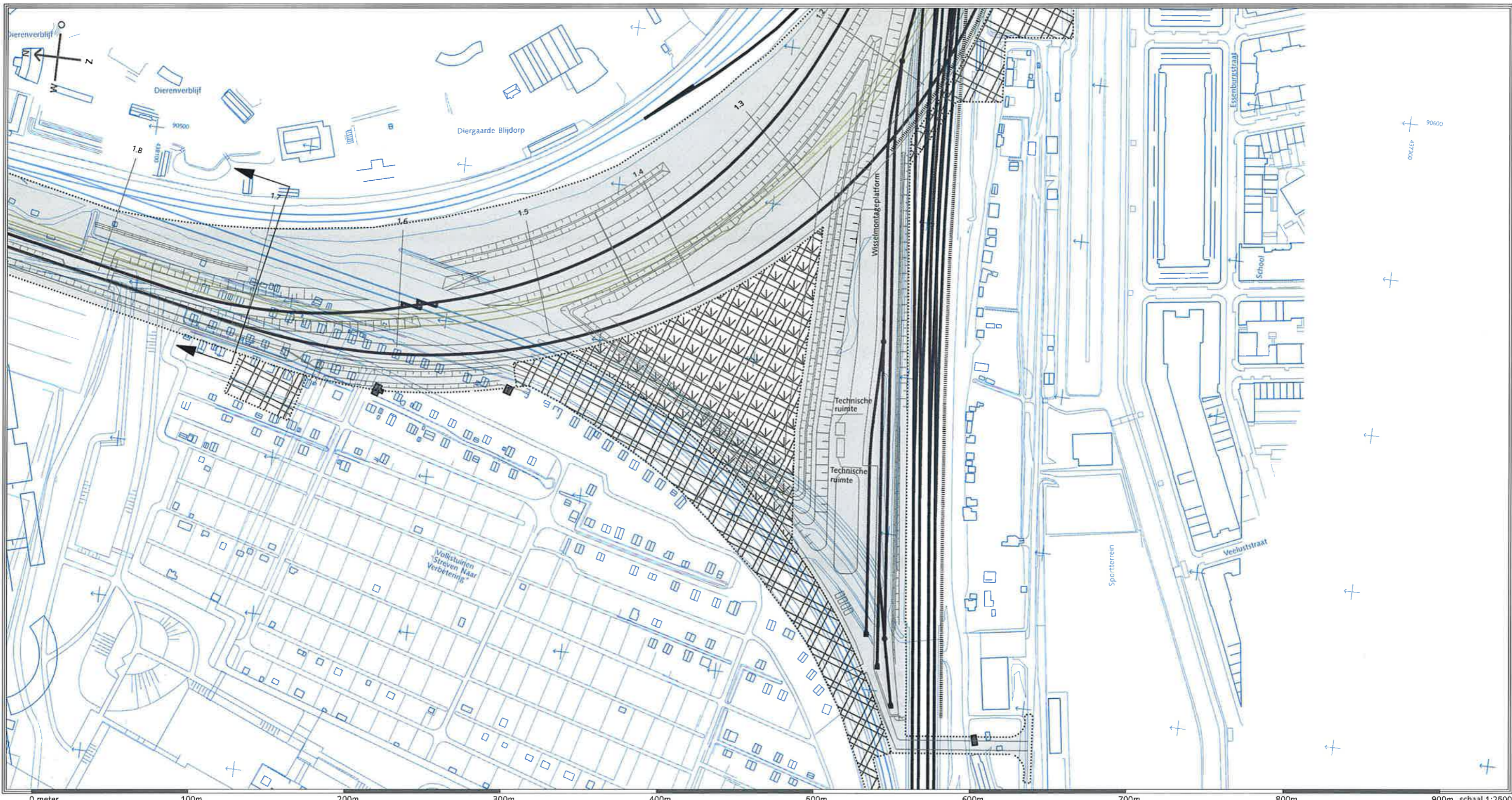


0 meter 10m 20m 30m 40m 50m 60m 70m 80m 90m 100m 110m 120m schaal 1:500

-  HSL-zone
-  Bouwzone
-  Aan de bestemming te onttrekken bebouwing
-  Inpassingszone
-  Geluidswerende voorzieningen

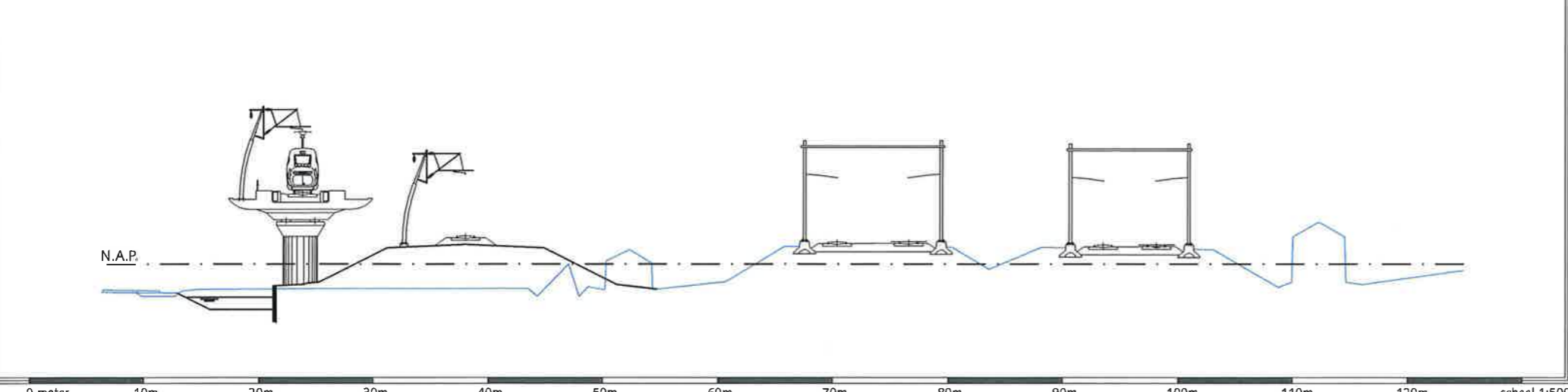
Ontwerp Tracébesluit HSL-Zuid
 Gemeente Rotterdam
 Locatie Stadhoudersweg - A20
 RFO 005 / oktober 1997
 Kaartblad 53






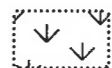



0 meter 100m 200m 300m 400m 500m 600m 700m 800m 900m schaal 1:2500

Dwarsprofiel km. 1.700

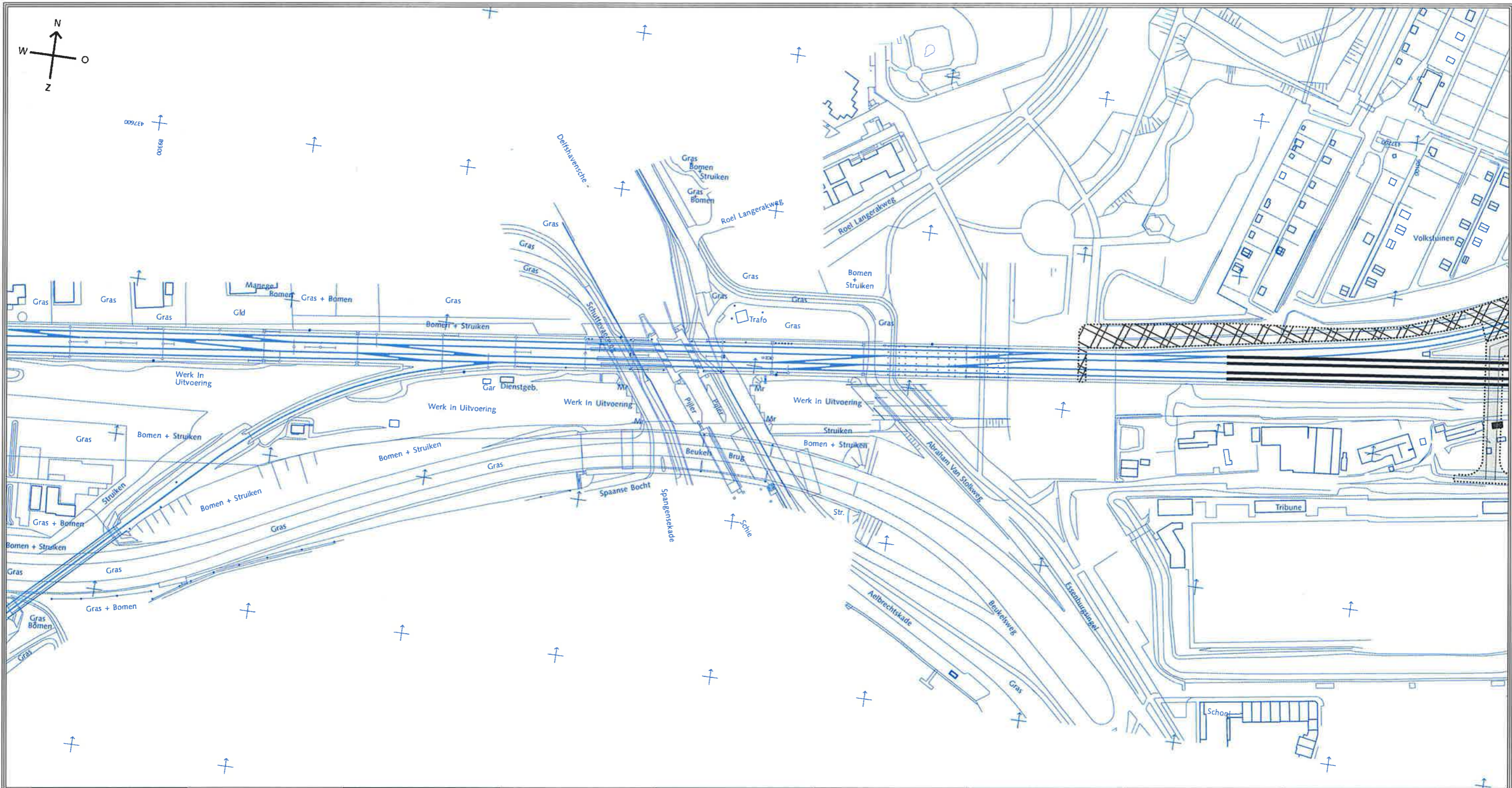
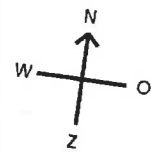


0 meter 10m 20m 30m 40m 50m 60m 70m 80m 90m 100m 110m 120m schaal 1:500

-  HSL-zone
-  Bouwzone
-  Aan de bestemming te onttrekken bebouwing
-  Inpassingszone
-  Geluidswerende voorzieningen

Ontwerp Tracébesluit HSL-Zuid
 Gemeente Rotterdam
 Locatie Blijdorpboog
 RFO 004 / oktober 1997
Kaartblad 54










0 meter 100m 200m 300m 400m 500m 600m 700m 800m 900m schaal 1:2500

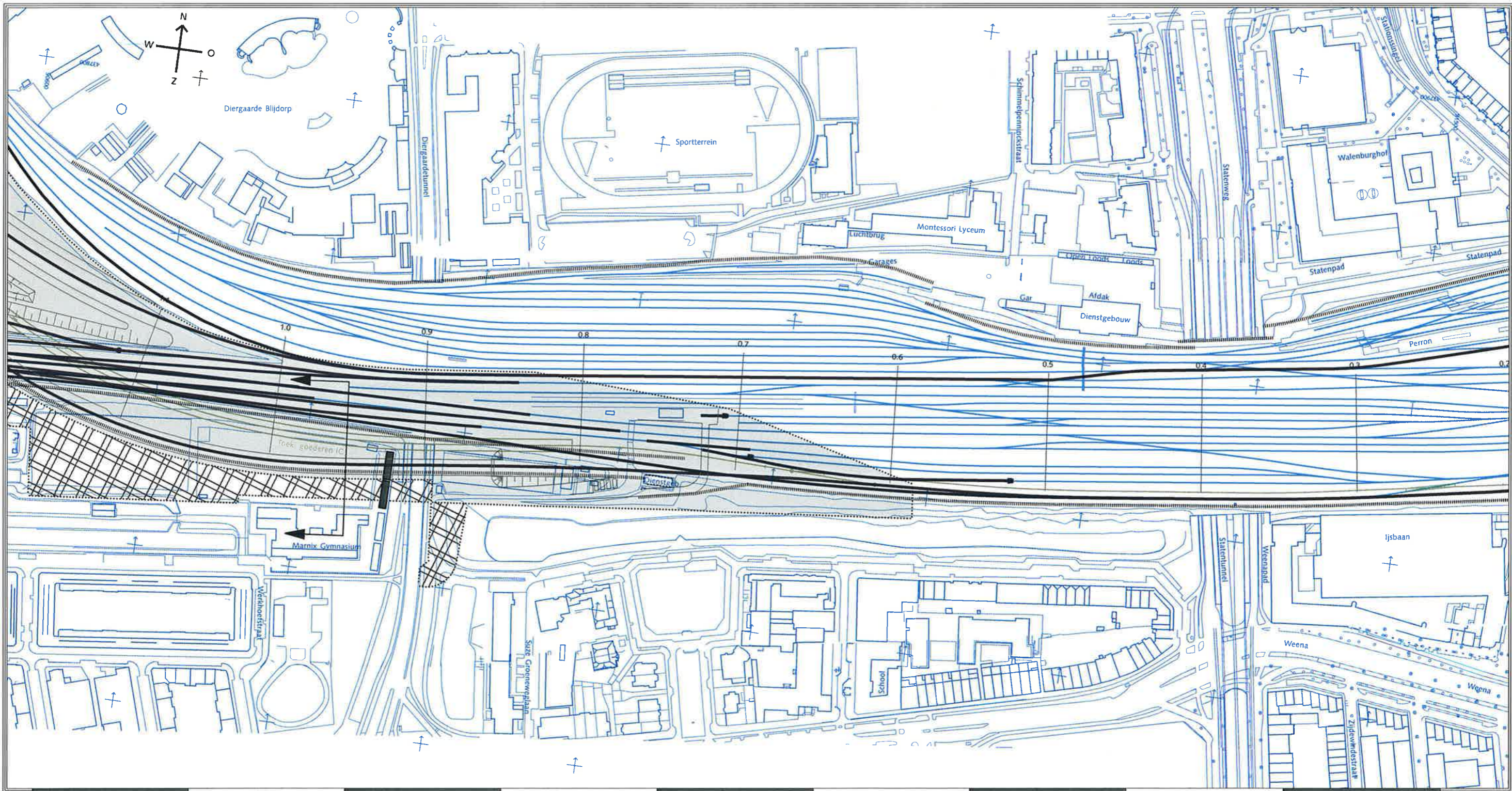


0 meter 10m 20m 30m 40m 50m 60m 70m 80m 90m 100m 110m 120m schaal 1:500

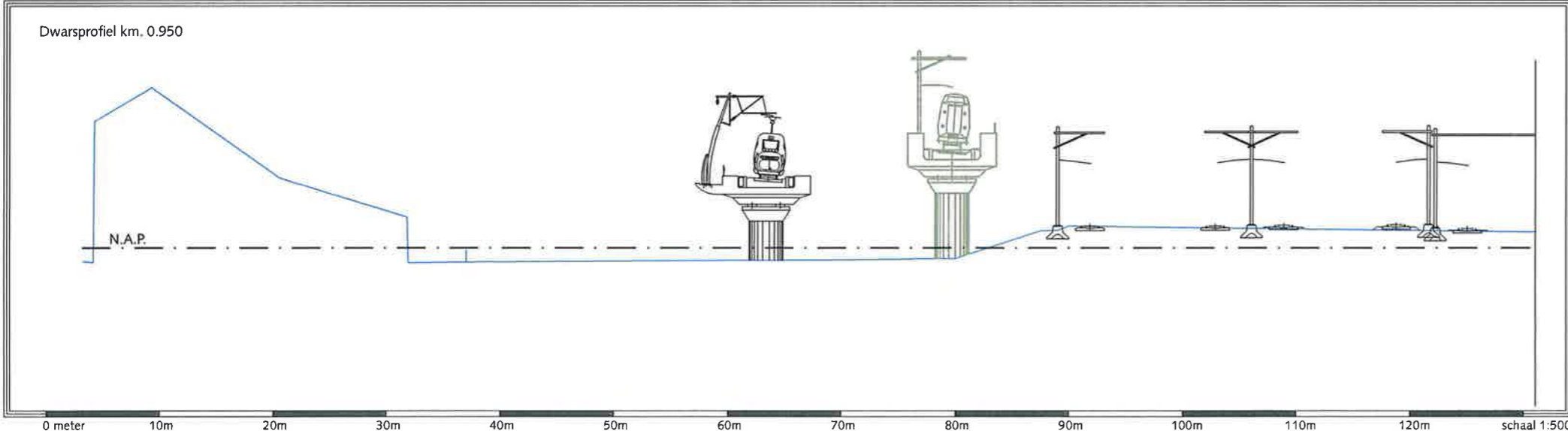
-  HSL-zone
-  Bouwzone
-  Aan de bestemming te onttrekken bebouwing
-  Inpassingszone
-  Geluidswerende voorzieningen

Ontwerp Tracébesluit HSL-Zuid
 Gemeente Rotterdam
 Locatie Blijdorpboog - Schiedam
 RFO 003 / oktober 1997
 Kaartblad 54a










0 meter 100m 200m 300m 400m 500m 600m 700m 800m 900m schaal 1:2500

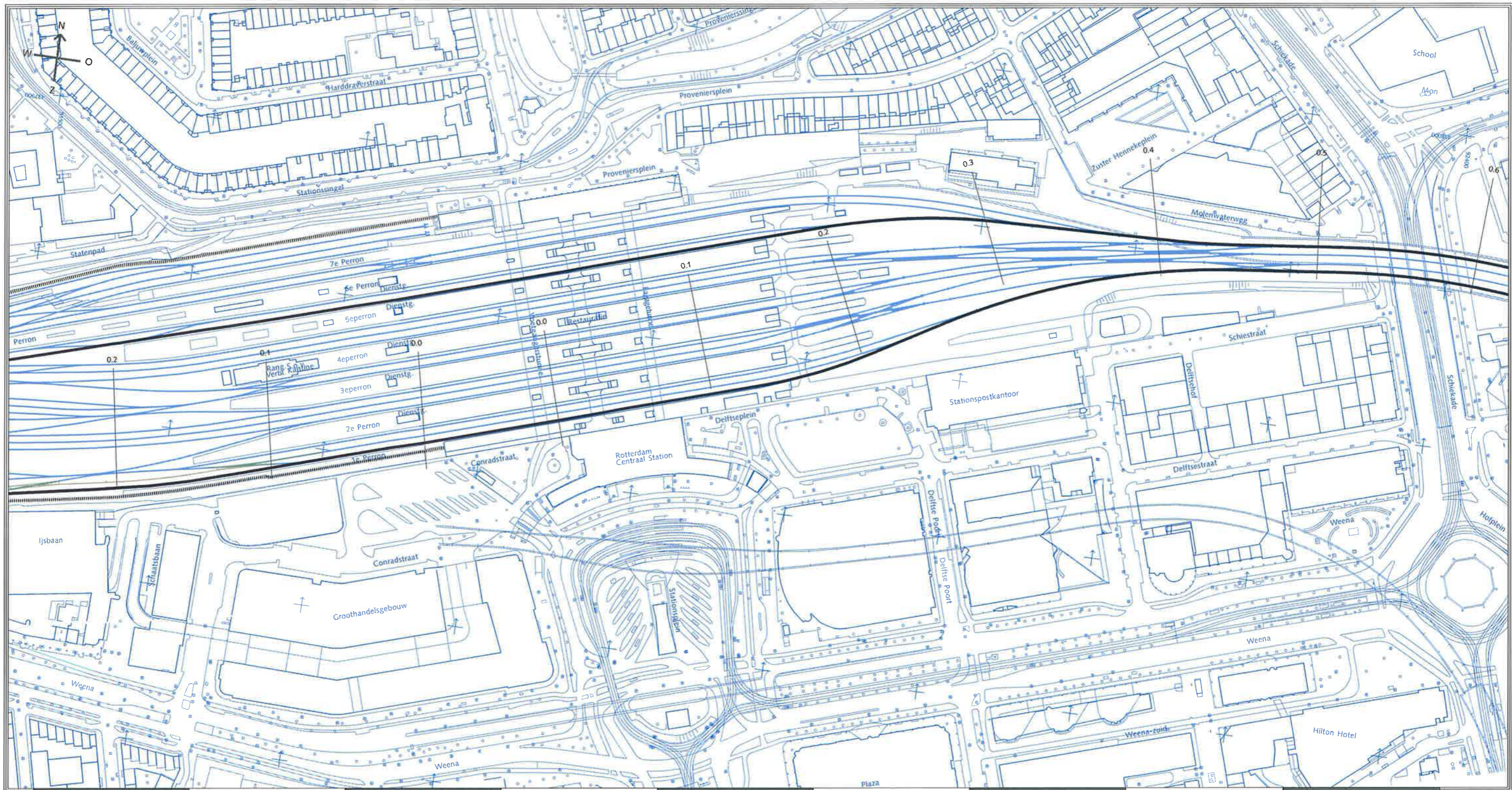


0 meter 10m 20m 30m 40m 50m 60m 70m 80m 90m 100m 110m 120m schaal 1:500

-  HSL-zone
-  Bouwzone
-  Aan de bestemming te onttrekken bebouwing
-  Inpassingszone
-  Geluidswerende voorzieningen

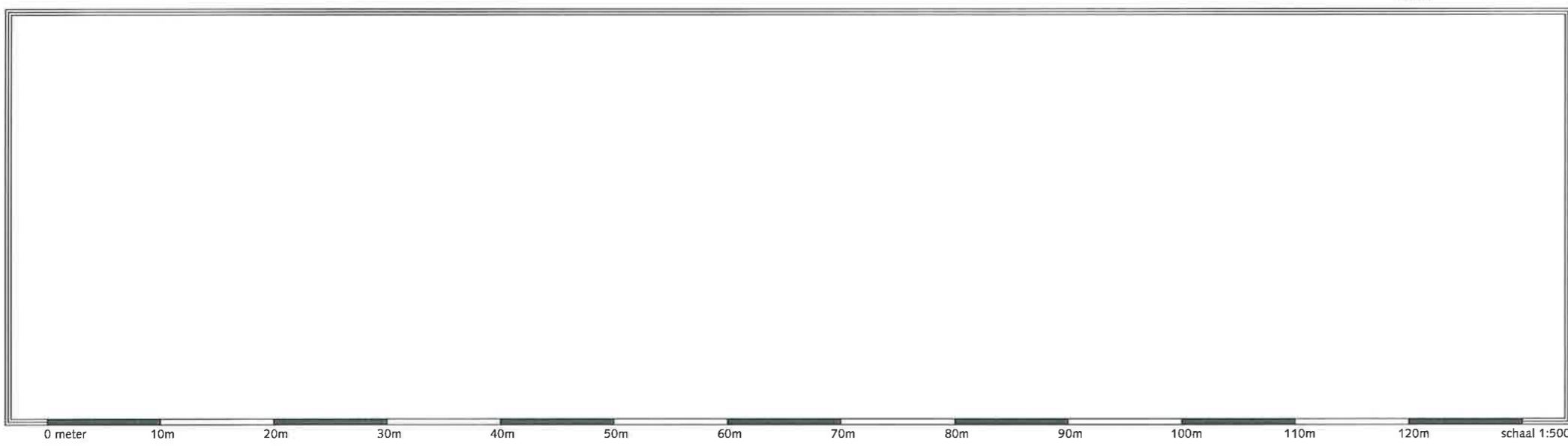
Ontwerp Tracébesluit HSL-Zuid
 Gemeente Rotterdam
 Locatie Diergaarde tunnel
 RFO 002 / oktober 1997
 Kaartblad 55





- HSL-zone
- Bouwzone
- Aan de bestemming te onttrekken bebouwing
- Inpassingszone
- Geluidswerende voorzieningen

Ontwerp Tracébesluit HSL-Zuid
 Gemeente Rotterdam
 Locatie Rotterdam CS
 RFO 001 / oktober 1997
 Kaartblad 56





0 meter 100m 200m 300m 400m 500m 600m 700m 800m 900m schaal 1:2500

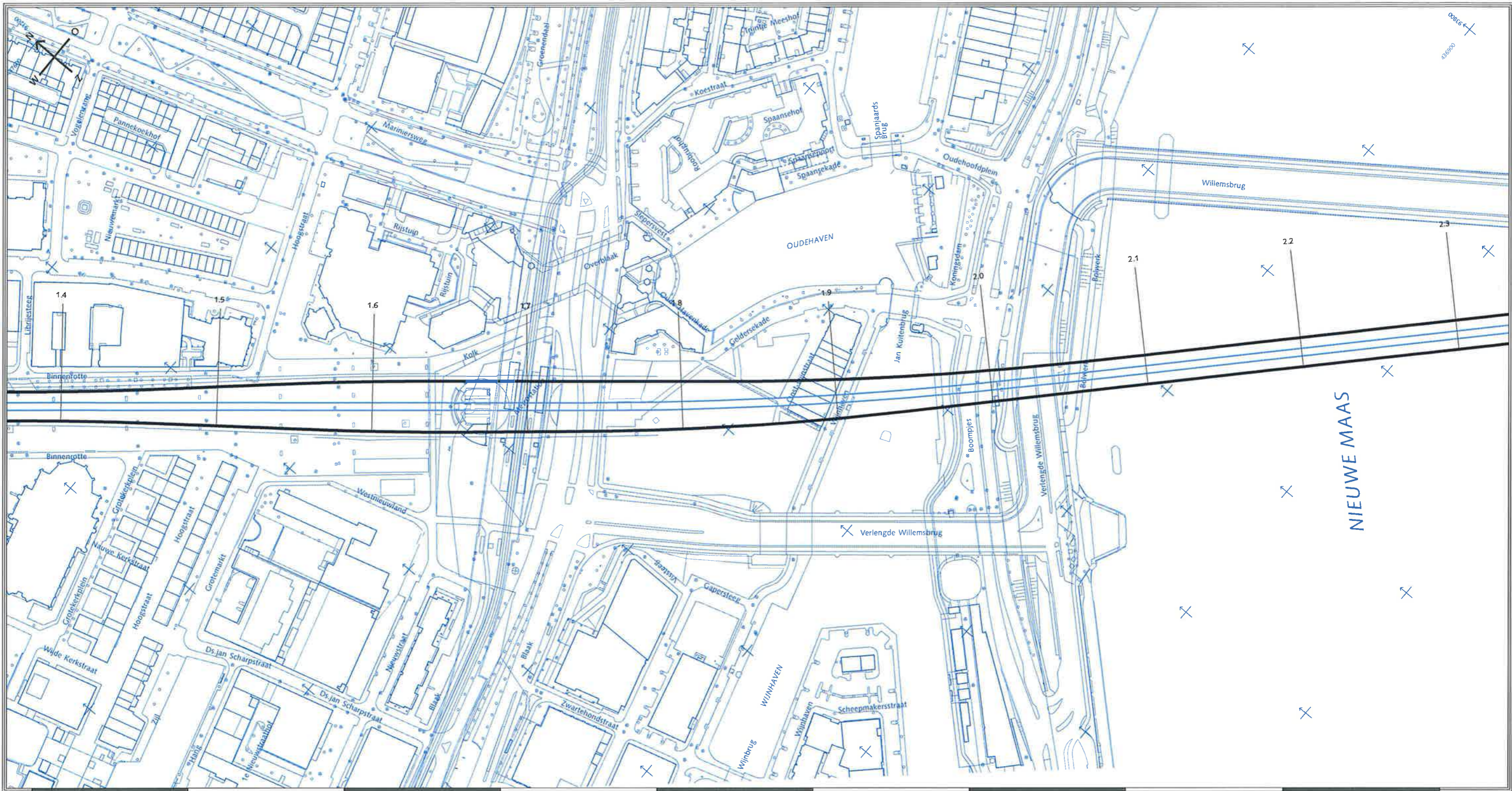


0 meter 10m 20m 30m 40m 50m 60m 70m 80m 90m 100m 110m 120m schaal 1:500

- HSL-zone
- Bouwzone
- Aan de bestemming te onttrekken bebouwing
- Inpassingszone
- Geluidswerende voorzieningen




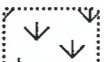

Ontwerp Tracébesluit HSL-Zuid
 Gemeente Rotterdam
 Locatie Bestaande spoorlijn
 RFO 494 / oktober 1997
 Kaartblad 57





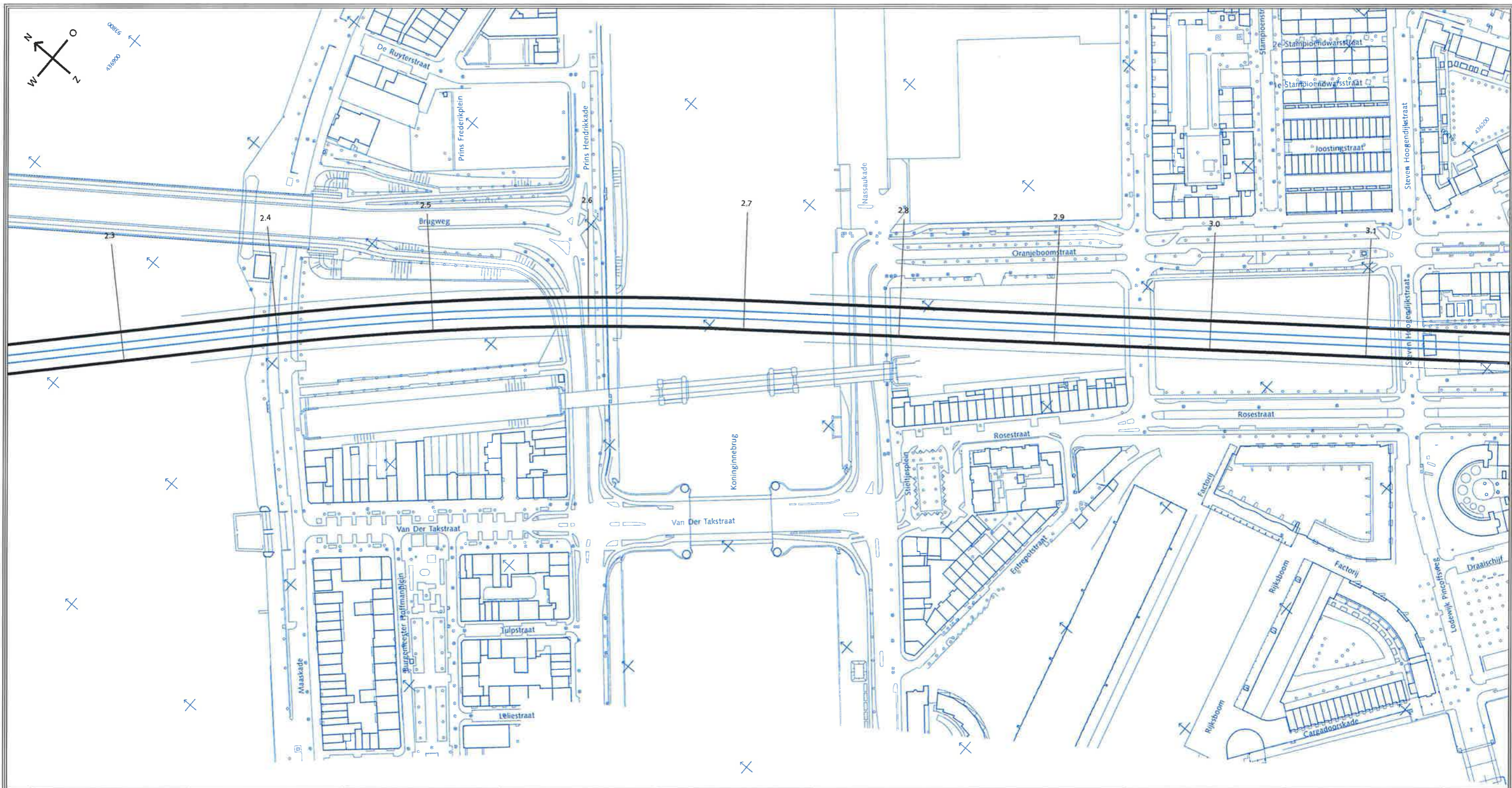
0 meter 100m 200m 300m 400m 500m 600m 700m 800m 900m schaal 1:2500



-  HSL-zone
-  Bouwzone
-  Aan de bestemming te onttrekken bebouwing
-  Inpassingszone
-  Geluidswerende voorzieningen

Ontwerp Tracébesluit HSL-Zuid
 Gemeente Rotterdam
 Locatie Bestaande spoorlijn
 RFO 495 / oktober 1997
 Kaartblad 58




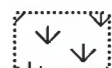





0 meter 100m 200m 300m 400m 500m 600m 700m 800m 900m schaal 1:2500

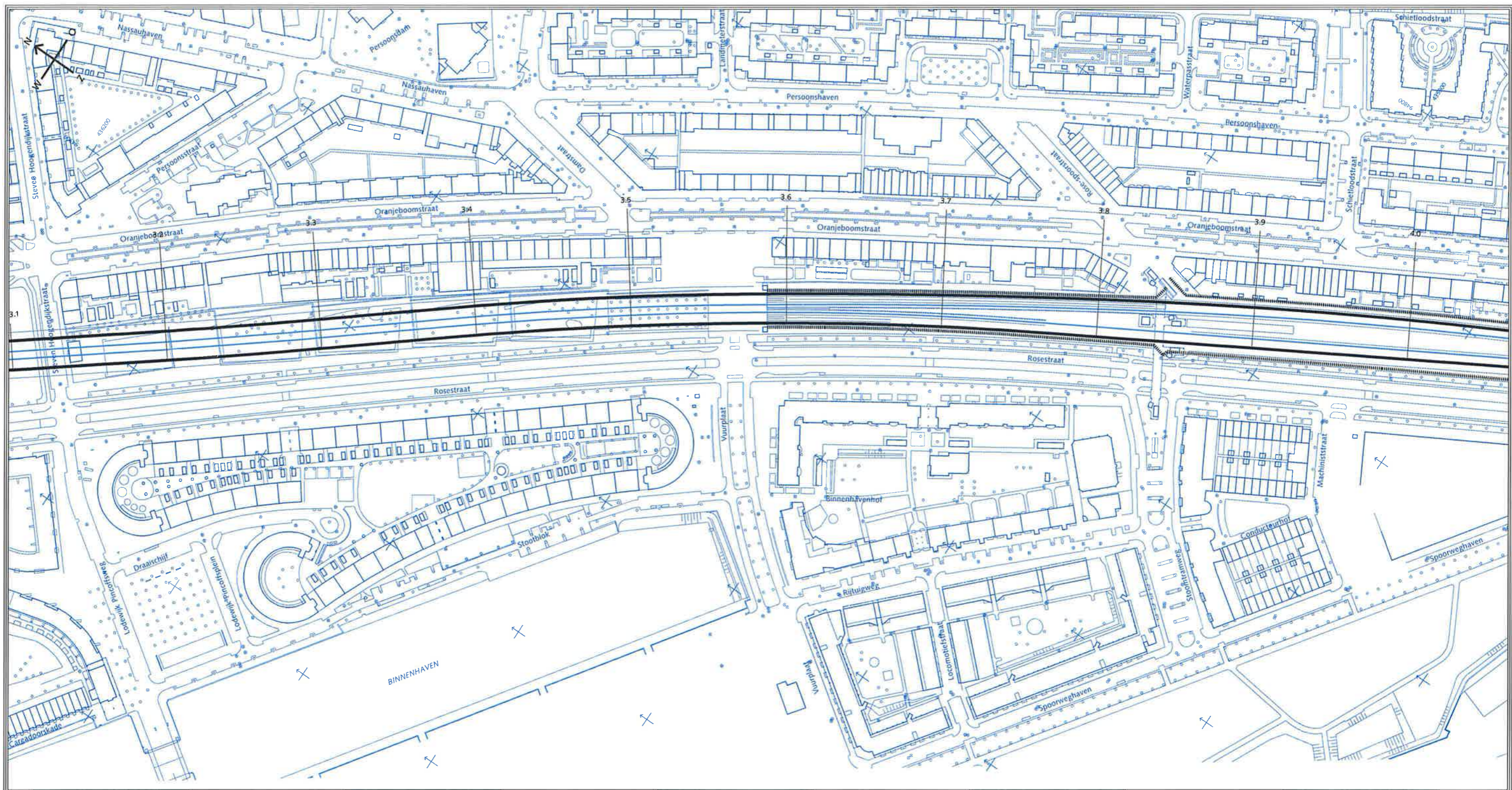


0 meter 10m 20m 30m 40m 50m 60m 70m 80m 90m 100m 110m 120m schaal 1:500

-  HSL-zone
-  Bouwzone
-  Aan de bestemming te onttrekken bebouwing
-  Inpassingszone
-  Geluidswerende voorzieningen

Ontwerp Tracébesluit HSL-Zuid
 Gemeente Rotterdam
 Locatie Bestaande spoorlijn
 RFO 496 / oktober 1997
 Kaartblad 59










0 meter 100m 200m 300m 400m 500m 600m 700m 800m 900m schaal 1:2500

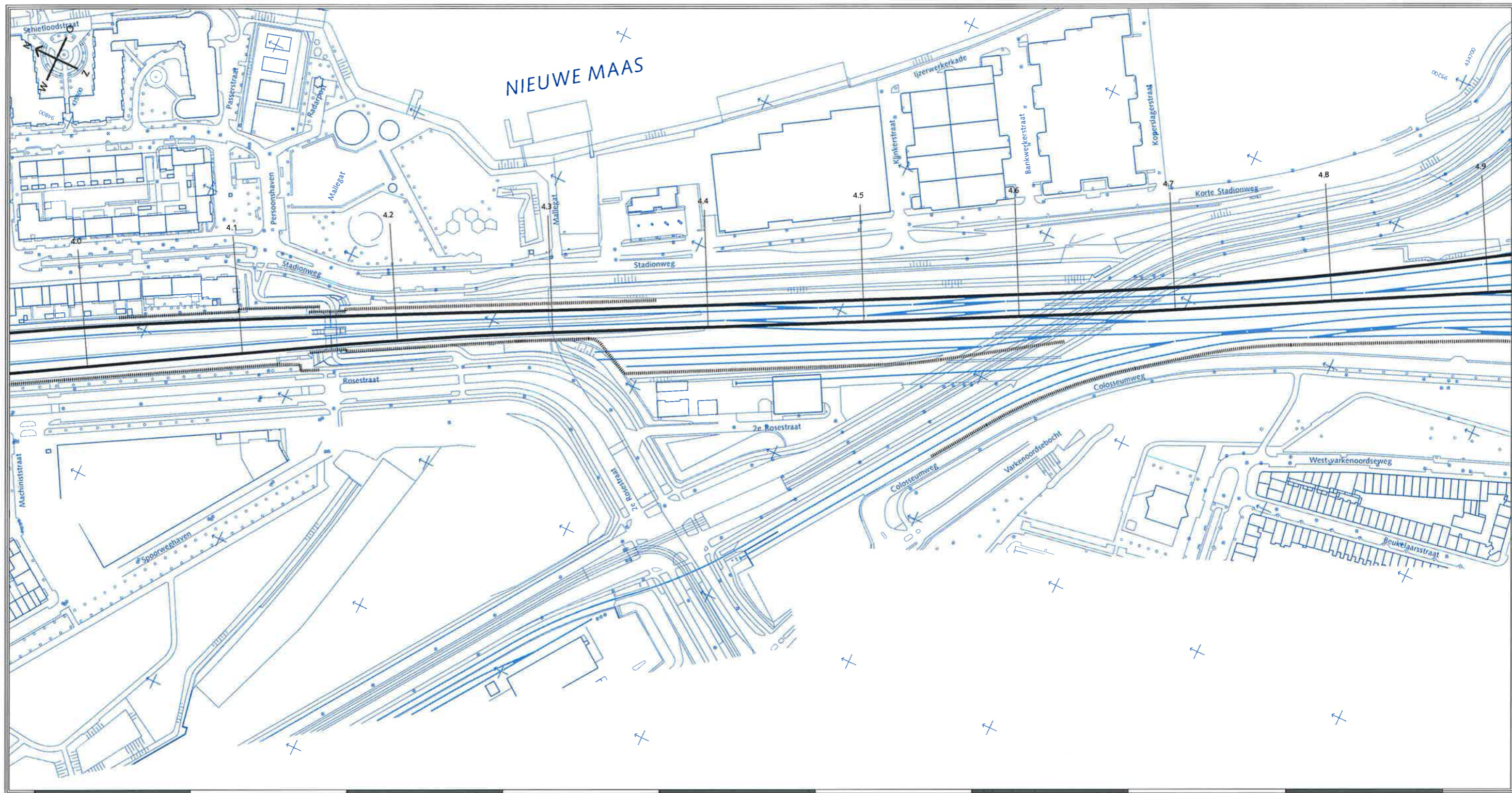


0 meter 10m 20m 30m 40m 50m 60m 70m 80m 90m 100m 110m 120m schaal 1:500

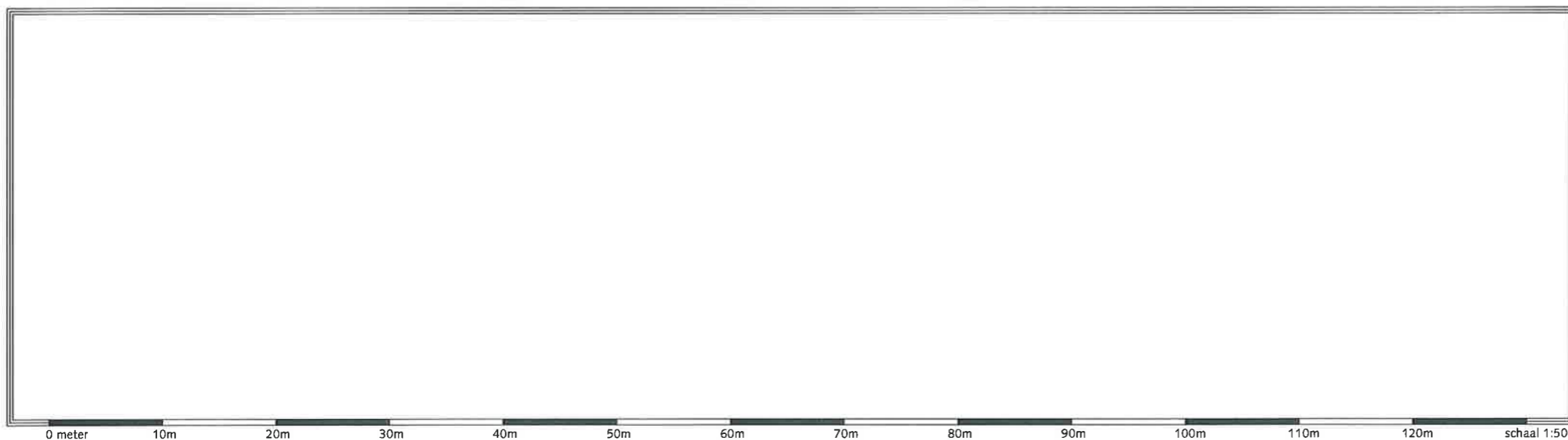
-  HSL-zone
-  Bouwzone
-  Aan de bestemming te onttrekken bebouwing
-  Inpassingszone
-  Geluidswerende voorzieningen

Ontwerp Tracébesluit HSL-Zuid
 Gemeente Rotterdam
 Locatie Bestaande spoorlijn
 RFO 497 / oktober 1997
 Kaartblad 60





0 meter 100m 200m 300m 400m 500m 600m 700m 800m 900m schaal 1:2500

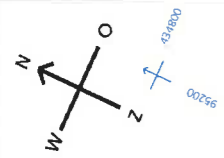
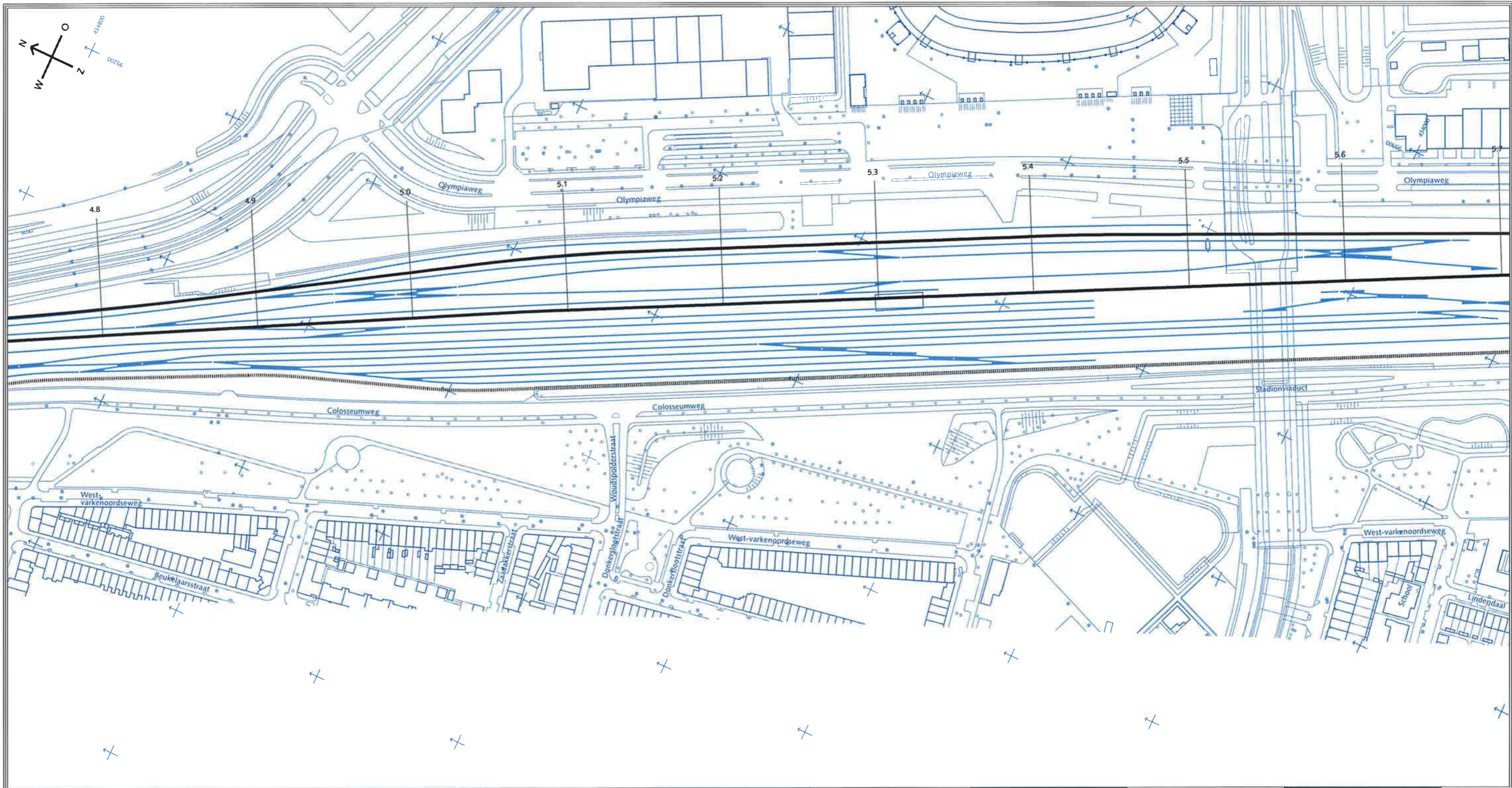


0 meter 10m 20m 30m 40m 50m 60m 70m 80m 90m 100m 110m 120m schaal 1:500

- HSL-zone
- Bouwzone
- Aan de bestemming te onttrekken bebouwing
- Inpassingszone
- Geluidswerende voorzieningen

Ontwerp Tracébesluit HSL-Zuid
 Gemeente Rotterdam
 Locatie Bestaande spoorlijn
 RFO 498 / oktober 1997
Kaartblad 61





0 meter 100m 200m 300m 400m 500m 600m 700m 800m 900m schaal 1:2500

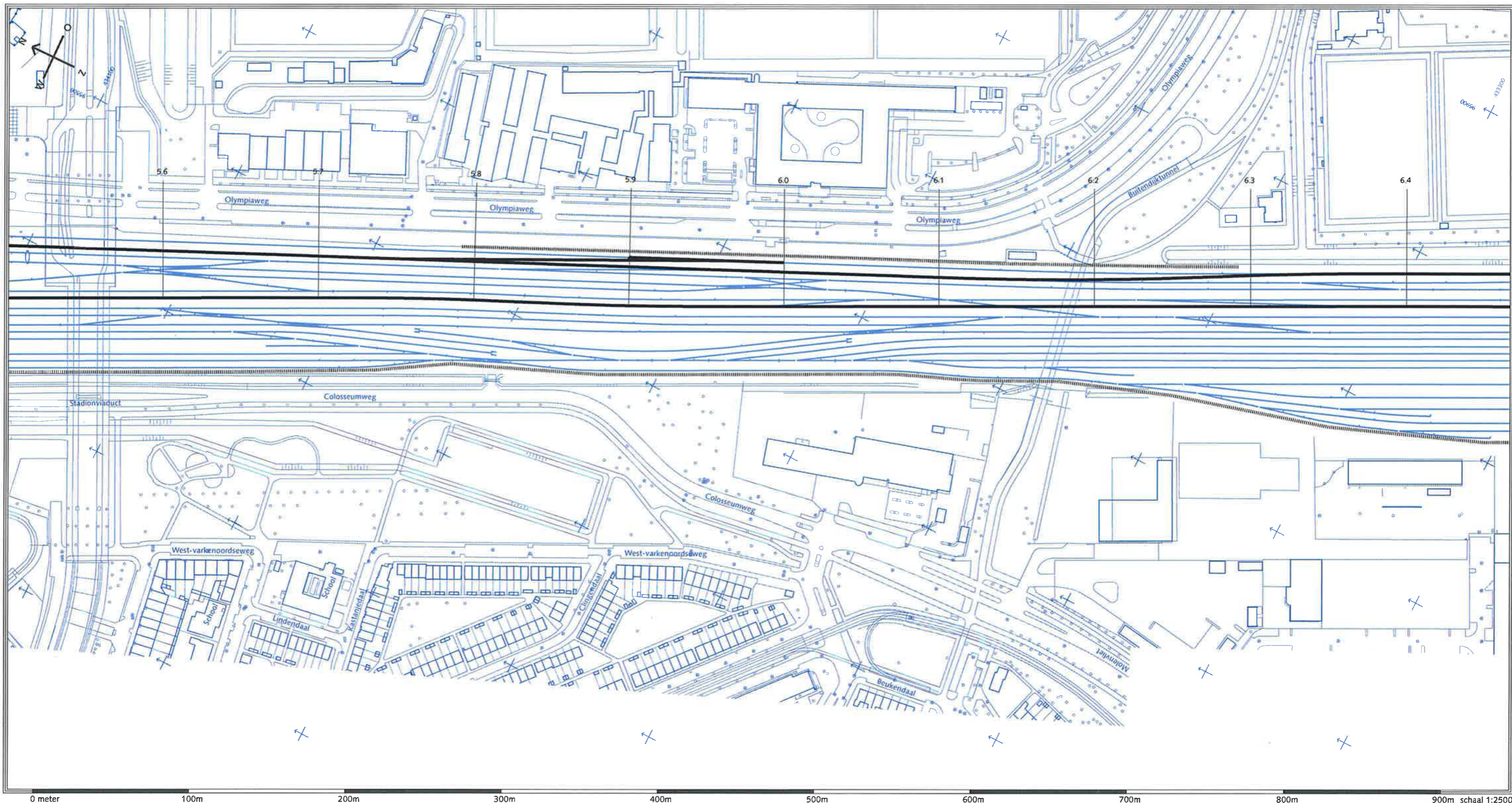
- HSL-zone
- Bouwzone
- Aan de bestemming te onttrekken bebouwing
- Inpassingszone
- Geluidswerende voorzieningen








0 meter 10m 20m 30m 40m 50m 60m 70m 80m 90m 100m 110m 120m schaal 1:500

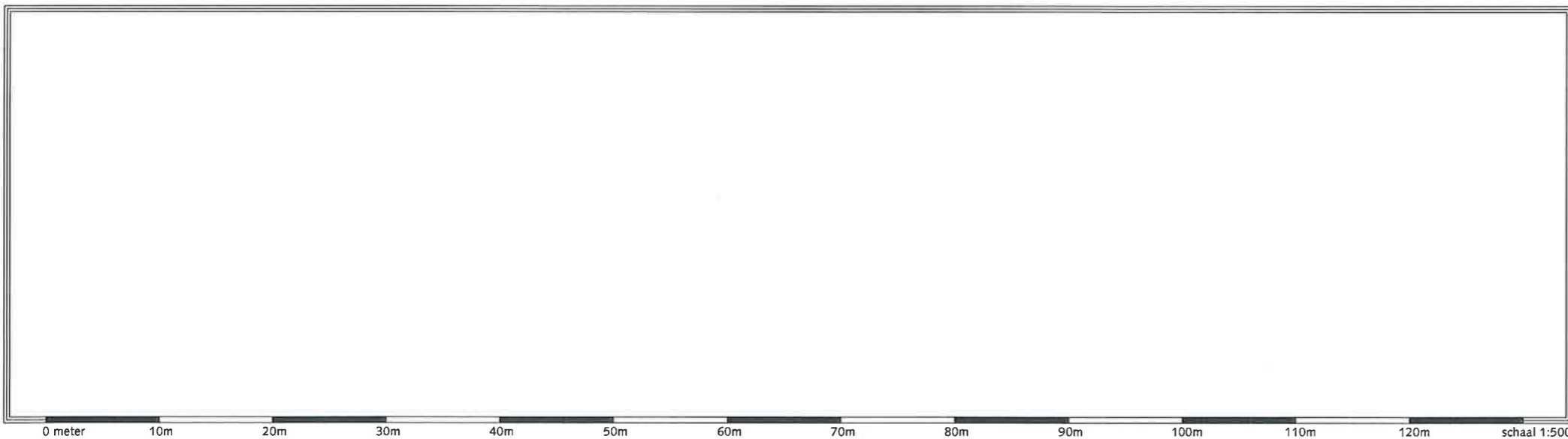
Ontwerp Tracébesluit HSL-Zuid
 Gemeente Rotterdam
 Locatie Bestaande spoorlijn
 RFO 499 / oktober 1997
Kaartblad 62

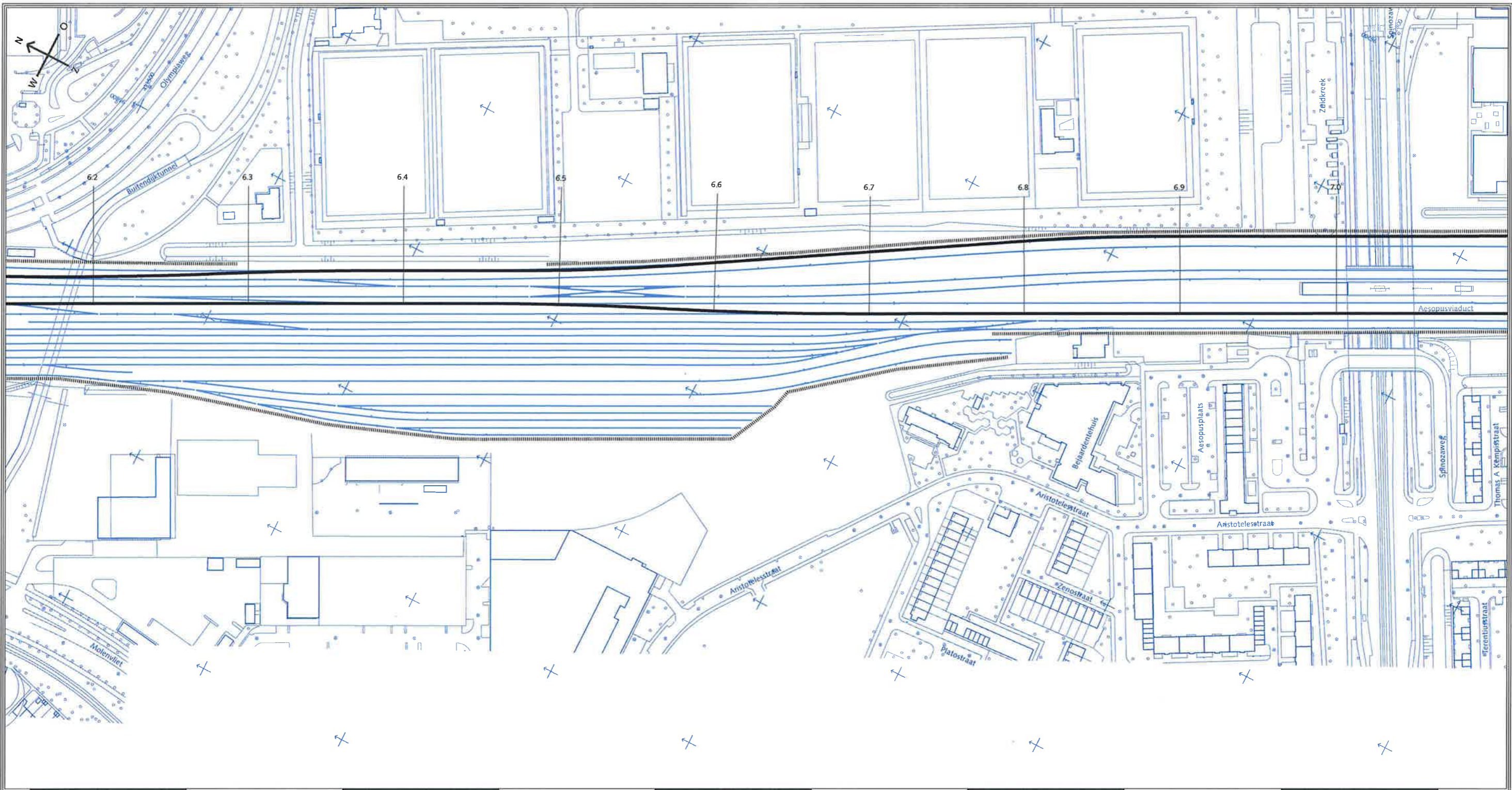




-  HSL-zone
-  Bouwzone
-  Aan de bestemming te onttrekken bebouwing
-  Inpassingszone
-  Geluidswerende voorzieningen

Ontwerp Tracébesluit HSL-Zuid
 Gemeente
Rotterdam
 Locatie
Buitendijktunnel
 RFO 500 / oktober 1997
Kaartblad 63





0 meter 100m 200m 300m 400m 500m 600m 700m 800m 900m schaal 1:2500

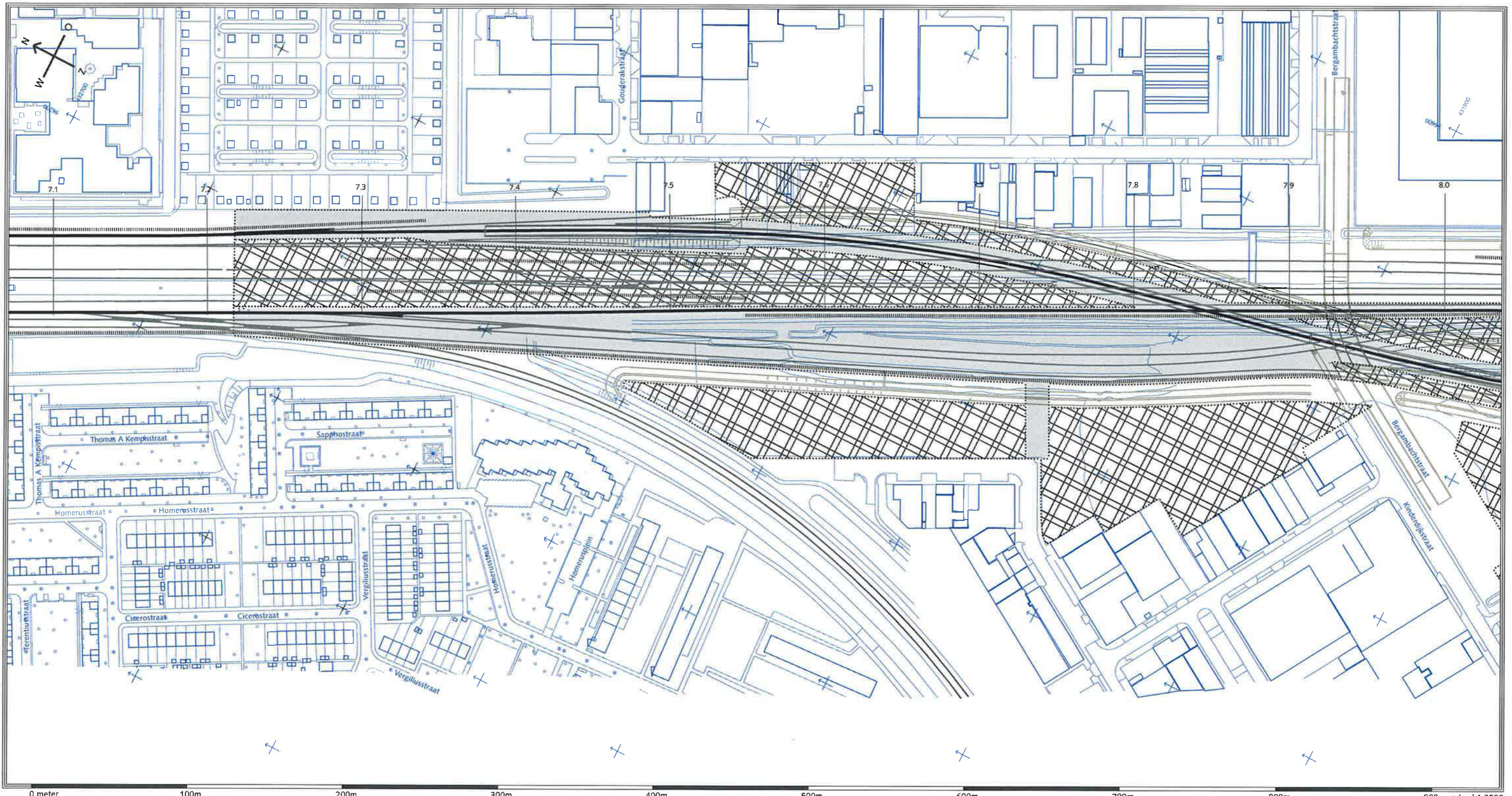


0 meter 10m 20m 30m 40m 50m 60m 70m 80m 90m 100m 110m 120m schaal 1:500


- HSL-zone
- Bouwzone
- Aan de bestemming te onttrekken bebouwing
- Inpassingszone
- Geluidswerende voorzieningen

Ontwerp Tracébesluit HSL-Zuid
 Gemeente Rotterdam
 Locatie Station Lombardijen
 RFO 501 / oktober 1997
Kaartblad 64





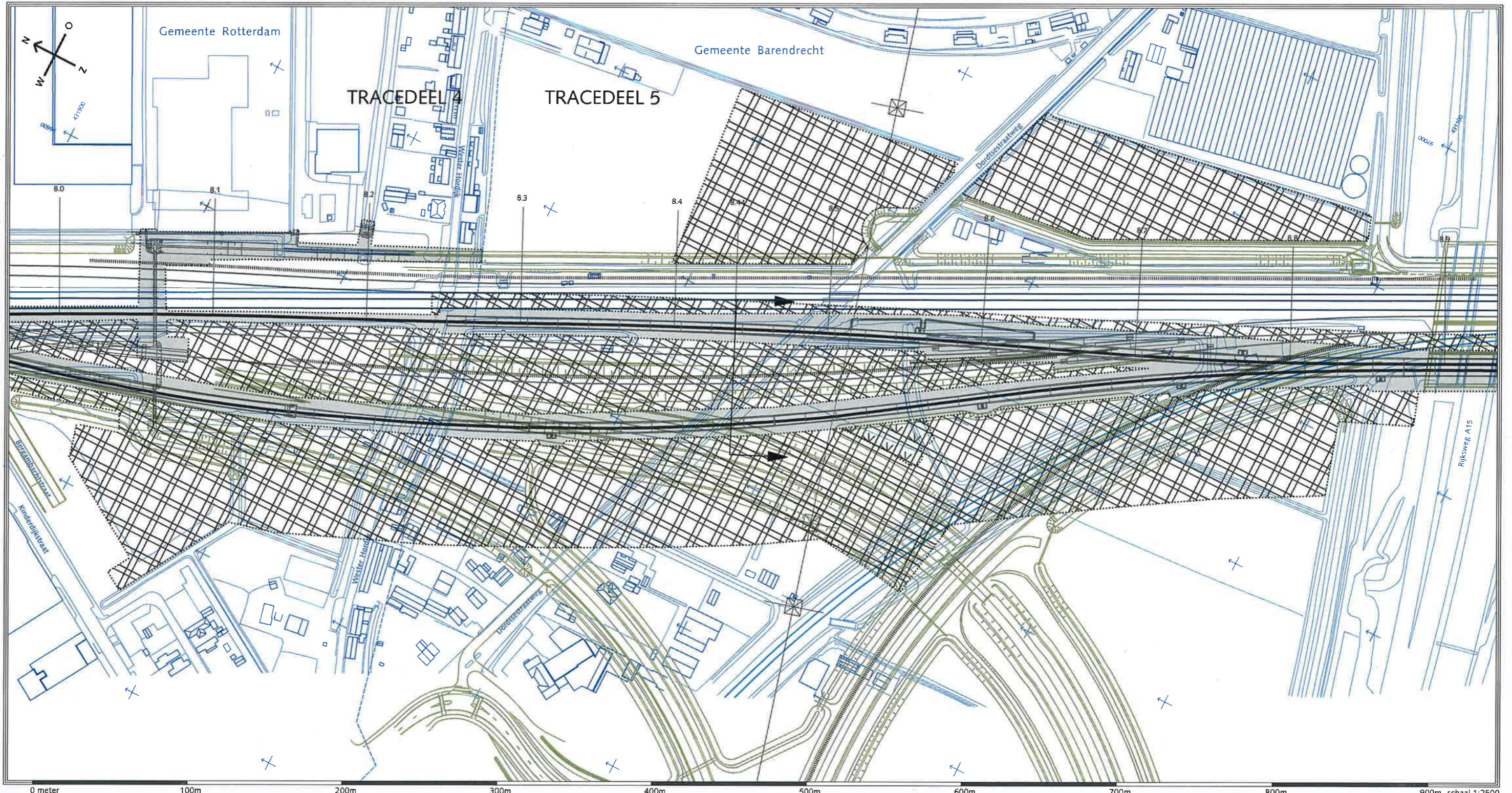
0 meter 100m 200m 300m 400m 500m 600m 700m 800m 900m schaal 1:2500



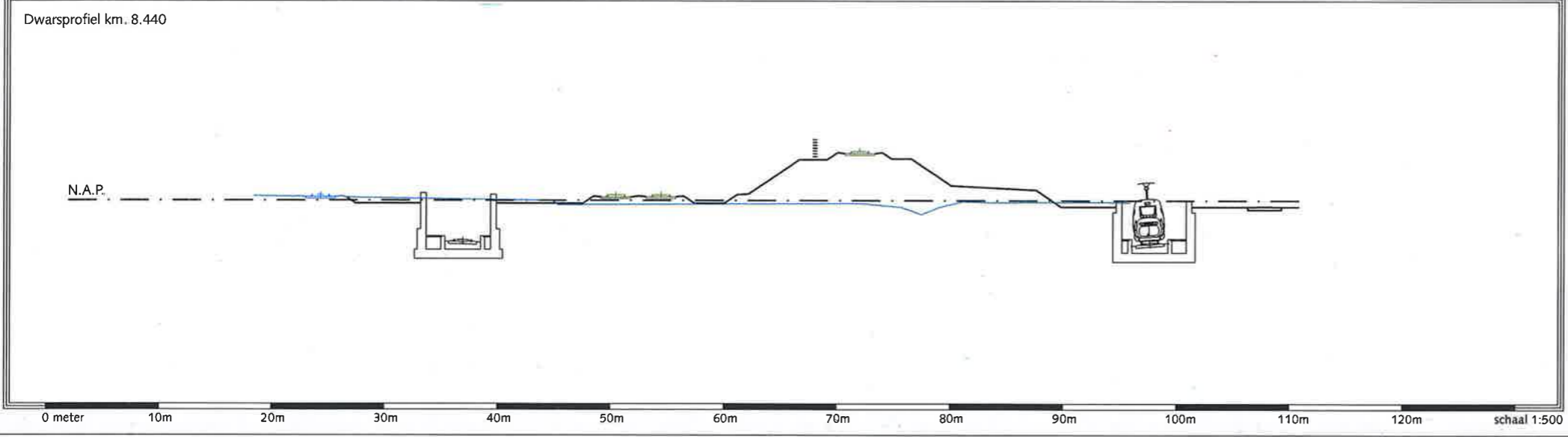
- HSL-zone
- Bouwzone
- Aan de bestemming te onttrekken bebouwing
- Inpassingszone
- Geluidswerende voorzieningen

Ontwerp Tracébesluit HSL-Zuid
 Gemeente Rotterdam
 Locatie Bergambachtstraat
 RFO 502 / oktober 1997
Kaartblad 65










0 meter 100m 200m 300m 400m 500m 600m 700m 800m 900m schaal 1:2500



Dwarsprofiel km. 8.440

0 meter 10m 20m 30m 40m 50m 60m 70m 80m 90m 100m 110m 120m schaal 1:500

-  HSL-zone
-  Bouwzone
-  Aan de bestemming te onttrekken bebouwing
-  Inpassingszone
-  Geluidswerende voorzieningen

Ontwerp Tracébesluit HSL-Zuid
 Gemeente
 Rotterdam, Barendrecht
 Locatie
 Dordtsestraatweg
 RFO 503 / oktober 1997
Kaartblad 66

