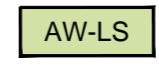
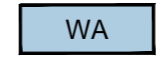


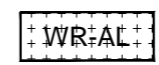
### Plangebied

 Breukink, Cortenoeverseweg 119-125


### Enkelbestemmingen

-  Agrarisch met waarden - Landschap
-  Water

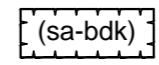
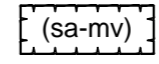
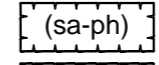
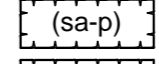
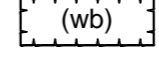
### Dubbelbestemmingen

 Waarde - Archeologie laag


### Gebiedsaanduidingen

 vrijwaringszone - dijk


### Funcieaanduidingen

-  specifieke vorm van agrarisch met waarden - boerderijkamers
-  specifieke vorm van agrarisch met waarden - melkveehouderij
-  specifieke vorm van agrarisch met waarden - paardenhouderij
-  specifieke vorm van agrarisch met waarden - parkeren
-  waterberging

### Bouwvlakken

 bouwvlak

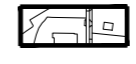
### Maatvoeringen

 maximum aantal wooneenheden

### Figuren

 relatie

### Verklaring

 Ondergrond ontleend aan GBKN



**gemeente** Brummen

**plannaam** Breukink, Cortenoeverseweg 119-125

**intake** 112-54967  
**schaal** 1:2000  
**papierformaat** A2

voortgang	status	datum	tervisielegging	auteur
-	vastgesteld	-	-	-
-	ontwerp	06-10-2015	-	jc
-	voorontwerp	-	-	-
-	concept	16-07-2015	-	jc

**idn code** NL.IMRO.0213.BPBG700042-on01

**bladnummer** BP-01