

LEGENDA

Plangebied
RijnlandRoute

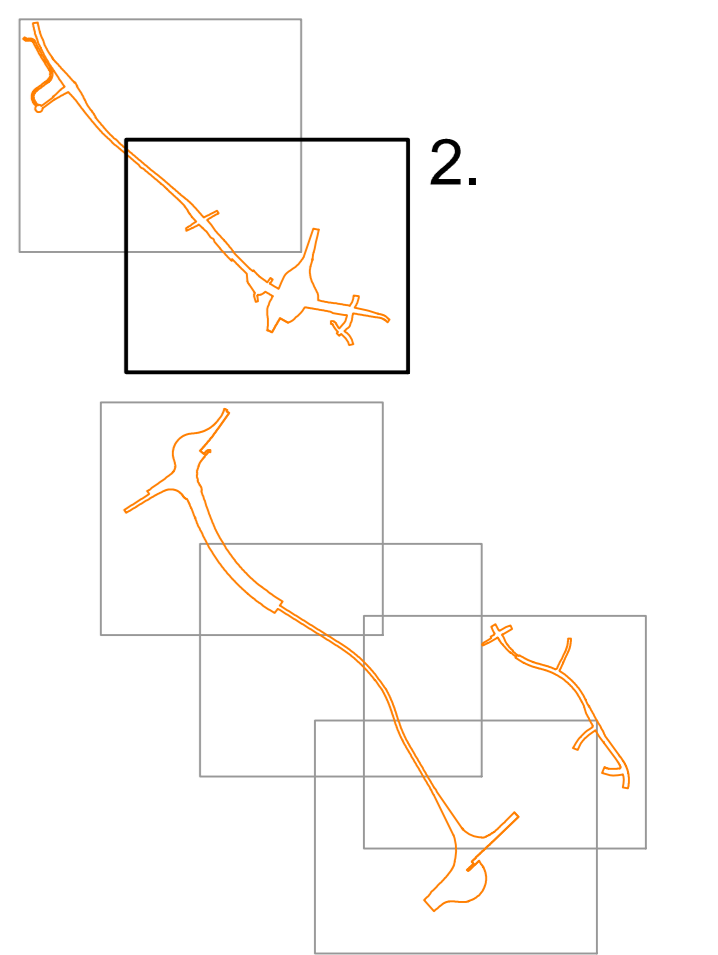
Enkelbestemmingen
V Verkeer
V-RV Verkeer - Railverkeer
WA Water

Dubbelbestemmingen
L-G Leiding - Gas
L-HV Leiding - Hoogspanningsverbinding
L-W Leiding - Water
WR-A Waarde - Archeologie
WS-WK Waterstaat - Waterkering

Gebiedsaanduidingen
Vrijwaringszone - molenbiotoop

Functieaanduidingen
(b) Brug
(h) Horeca
(v-A4) Specifieke vorm van verkeer - A4
(v-A44) Specifieke vorm van verkeer - A44
(v) Specifieke vorm van verkeer - transferium
(t) Tunnel

Figuren
Dwarsprofiel
Hartlijn leiding - gas
Hartlijn leiding - hoogspanningsverbinding
Hartlijn leiding - water
Aansluiting tracébesluit



OPDRACHTGEVER Provincie Zuid-Holland		SCHAAL 1:2500	
PROJECT Inpassingsplan RijnlandRoute Plangrens Zoeken naar Balans		TEKENAAR J. Lenders	
PROJECNUMMER 11-24523-PPR-V0-120702-ZNB	TEKENAAR P. Kermes	PROJECTLEIDER P. Kermes	BLAD IN BLADEN 2,6
WVNUMMER 6606-2012	TEKENINGNUMMER 11-24523-PPR-V0-120702-ZNB	FORMAAT A0	
STATUS Werkzaam	DATE 06-06-2012	ORANJEWOUDDOORSTROOMING Bekken van de RijnlandRoute	ANNA 02 M 0102 0102 IN 0102 0111
OPKLEP Verandering	HEERENVEEN ALBERT GABRIËL DOORSTROOMING	ORANJEWOUDDOORSTROOMING Bekken van de RijnlandRoute	

LEGENDA

Plangebied

RijnlandRoute

Enkelbestemmingen

Verkeer
 Verkeer - Railverkeer
 Water

Dubbelbestemmingen

Leiding - Gas
 Leiding - Hoogspanningsverbinding
 Leiding - Water
 Waarde - Archeologie
 Waterstaat - Waterkering

Gebiedsaanduidingen

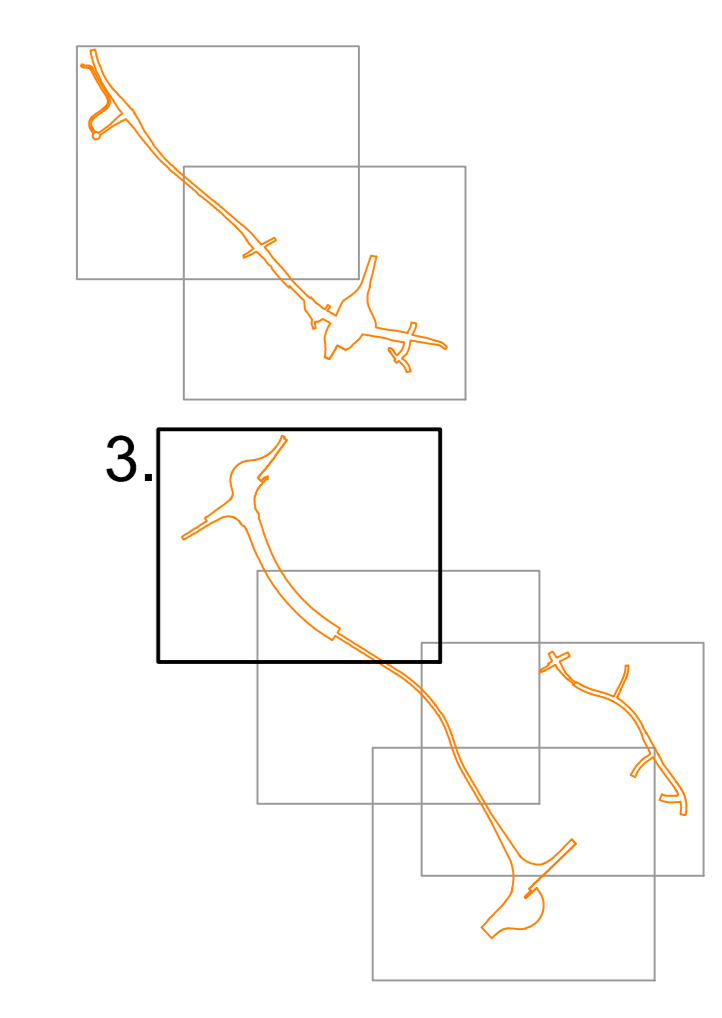
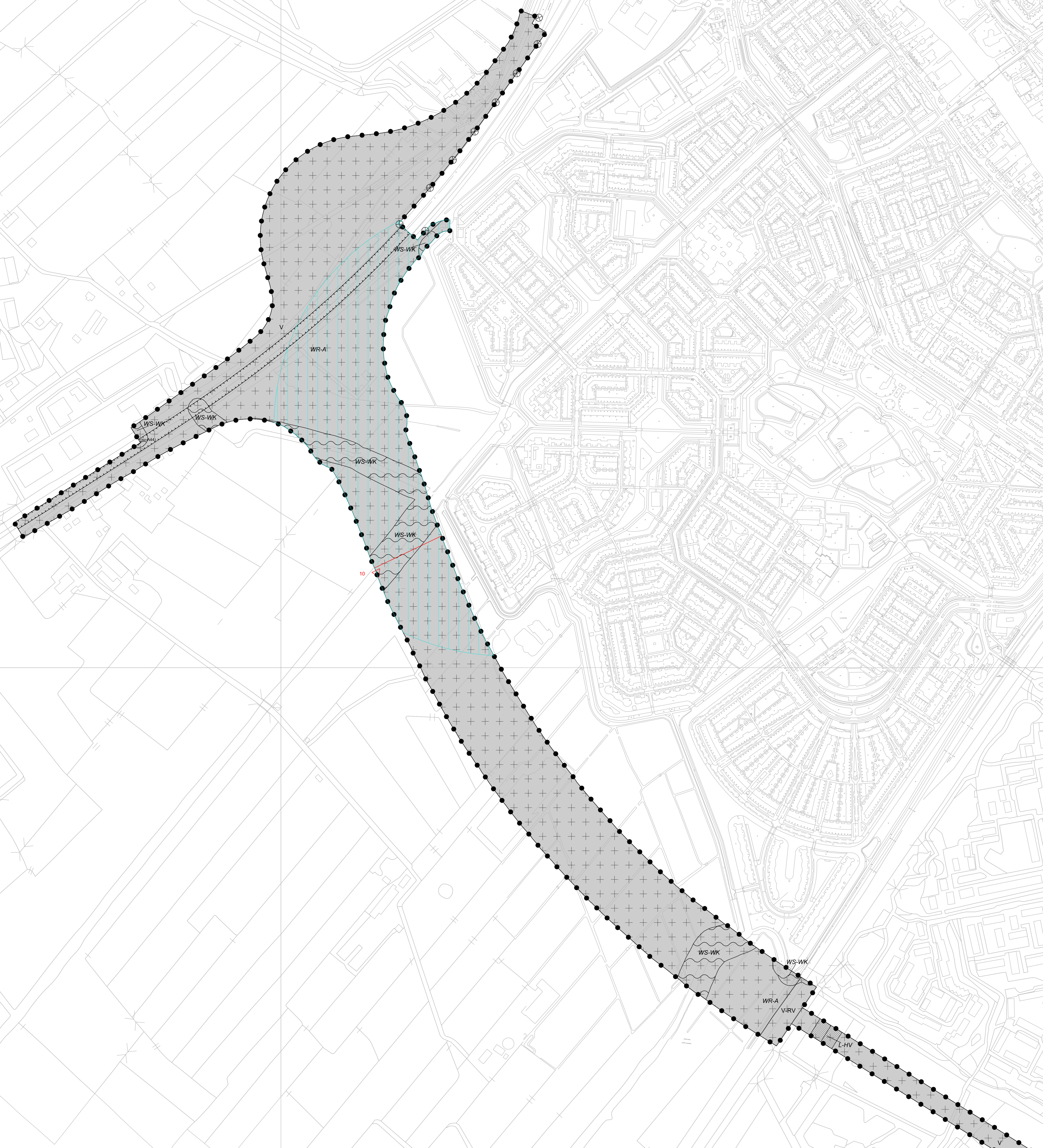
Vrijwaringszone - molenbiotoop

Funcieaanduidingen

Brug
 Horeca
 Specifieke vorm van verkeer - A4
 Specifieke vorm van verkeer - A44
 Specifieke vorm van verkeer - transferium
 Tunnel

Figuren

Dwarsprofiel
 Hartlijn leiding - gas
 Hartlijn leiding - hoogspanningsverbinding
 Hartlijn leiding - water
 Aansluiting tracébesluit



OPDRACHTGEVER Provincie Zuid-Holland		SCHAAL 1:2500	
PROJECT Inpassingsplan RijnlandRoute Plangrens Zoeken naar Balans		TEKENAAR J. Lenders	
PROJECNUMMER 11-24523-PPR-V0-120702-ZNB	TEKENAAR P. Kermes	PROJECTLEIDER P. Kermes	BLAD IN BLADEN 3/6
PROJECNUMMER 11-24523-PPR-V0-120702-ZNB	TEKENAAR P. Kermes	PROJECTLEIDER P. Kermes	FORMAAT A0
STATUS Voorwerk	OPDRACHT Vaststelling	OPDRACHTGEVER Provincie Zuid-Holland	OPDRACHTGEVER Provincie Zuid-Holland
OPDRACHTGEVER Provincie Zuid-Holland		OPDRACHTGEVER Provincie Zuid-Holland	

LEGENDA

Plangebied

RijnlandRoute

Enkelbestemmingen

V Verkeer
V-RV Verkeer - Railverkeer
WA Water

Dubbelbestemmingen

L-G Leiding - Gas
L-HV Leiding - Hoogspanningsverbinding
L-W Leiding - Water
WS-A Waarde - Archeologie
WS-WK Waterstaat - Waterkering

Gebiedsaanduidingen

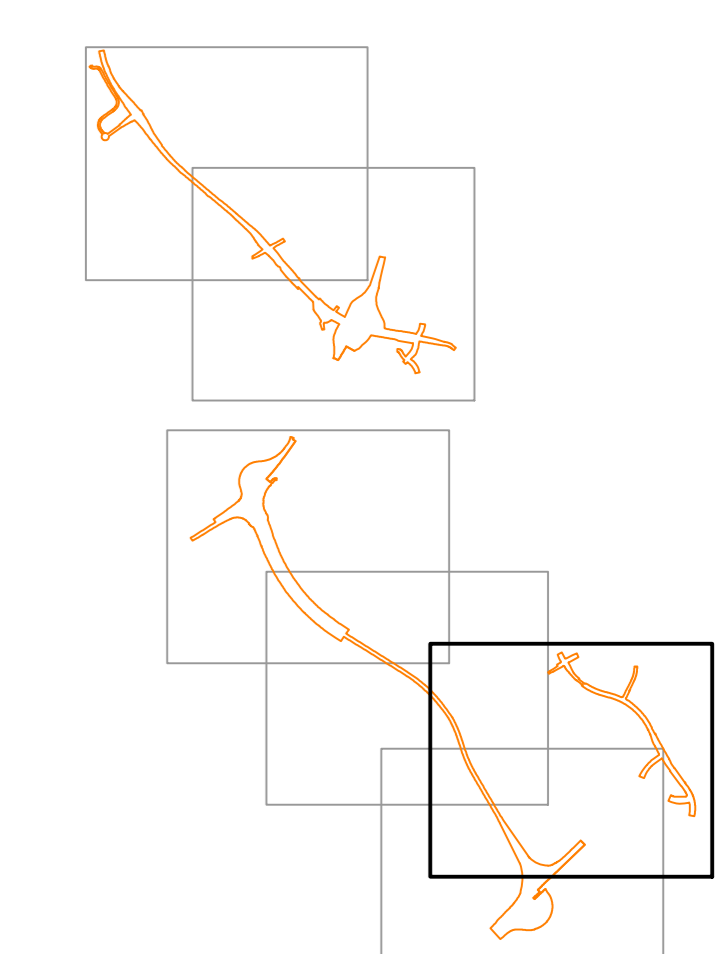
Vrijwaringszone - molenbiotoop

Funcieaanduidingen

(br) Brug
(h) Horeca
(sv-A4) Specifieke vorm van verkeer - A4
(sv-A44) Specifieke vorm van verkeer - A44
(sv-A) Specifieke vorm van verkeer - transferium
(t) Tunnel

Figuren

1- Dwarsprofiel
- Hartlijn leiding - gas
- Hartlijn leiding - hoogspanningsverbinding
- Hartlijn leiding - water
- Aansluiting tracébesluit



6.

OPDRACHTGEVER Provincie Zuid-Holland		SCHAAL 1:2500	
PROJECT Inpassingsplan RijnlandRoute Plangrens Zoeken naar Balans		TEKENAAR J. Lenders	
PROJECNUMMER 11-24523-PPR-V0-120702-ZNB		PROJECTLEIDER P. Kermes	BLAD IN BLADEN 6/6
FORMAAT A0		TEKENINGNUMMER 11-24523-PPR-V0-120702-ZNB	
STATUS	OPDRACHTGEVER PROVINCIE ZUID-HOLLAND	OPDRACHTGEVER PROVINCIE ZUID-HOLLAND	OPDRACHTGEVER PROVINCIE ZUID-HOLLAND
Werkzaam	06-06-2012	HEERENVEEN ALBERT OFFICIELE AS IJSEL DOORSTROUW	ORANJEWOUD
Ontwerp			
Verandering			